ANUÁRIO ESTATÍSTICO 2011

PARAÍBA

GOVERNO DA PARAÍBA

IDEME

INSTITUTO DE DESENVOLVIMENTO MUNICIPAL E ESTADUAL

SEPLAG

SECRETARIA DE ESTADO DO PLANEJAMENTO E GESTÃO

ANUÁRIO ESTATÍSTICO 2011

PARAÍBA

INSTITUTO DE DESENVOLVIMENTO MUNICIPAL E ESTADUAL

GOVERNO DO ESTADO DA PARAÍBA

SEPLAG

SECRETARIA DE ESTADO DO PLANEJAMENTO E GESTÃO

VOLUME 37

2011

GOVERNO DO ESTADO DA PARAÍBA

SEPLAG

SECRETARIA DE ESTADO DO PLANEJAMENTO E GESTÃO

INSTITUTO DE DESENVOLVIMENTO
MUNICIPAL E ESTADUAL

DEPARTAMENTO DE INFORMAÇÕES PARA O PLANEJAMENTO

ANUÁRIO ESTATÍSTICO 2011

PARAÍBA

2011

Ficha Catalográfica

Anuário Estatístico da Paraíba / Instituto de Desenvolvimento
Municipal e Estadual. Vol. 1 (1916) -
João Pessoa: IDEME, 2011. V. 37

Vol. 1 Publicado pela Repartição de Estatística e Arquivo Público
Vol. 2 - 7 Publicado pelo Departamento Estadual de Estatística.
1. Estatística - Anuário - Paraíba
I - IDEME
C D U: 31 (813.3) (058)

INSTITUTO DE DESENVOLVIMENTO MUNICIPAL E ESTADUAL

Av. Epitácio Pessoa, 1457 - 6º Andar - B. dos Estados, João Pessoa/PB
CEP: 58.040-000 Tel.: (83)3211-8032 - Fax: 3211-8031/3211 8034
www.ideme.pb.gov.br

GOVERNO DO ESTADO DA PARAÍBA

SEPLAG

SECRETARIA DE ESTADO DO PLANEJAMENTO E GESTÃO

INSTITUTO DE DESENVOLVIMENTO MUNICIPAL E ESTADUAL

Governador do Estado	Ricardo Vieira Coutinho
Vice - Governador	Rômulo José Gouveia
Secretário de Estado do Planejamento e Gestão	Gustavo Maurício F. Nogueira
Superintendente do IDEME	Mauro Nunes Pereira
Superintendente Adjunto do IDEME	José Jesus Maurera Martinez

EQUIPE TÉCNICA

Gerente do DIP	Geraldo Lopes Oliveira
Gerente de Projeto	Vanduy Freire de Paula
Elaboração e Digitação	Cacilda Araújo da Silva Ivonete Lima de Araújo
Arte e Capa	Alexandre Silva Fernandes de Oliveira

APRESENTAÇÃO

O Governo do Estado da Paraíba, através da SEPLAG / IDEME – Instituto de Desenvolvimento Municipal e Estadual torna pública a versão 2011 do Anuário Estatístico da Paraíba. Trata-se de uma publicação que agrupa e organiza informações e conhecimentos diversos sobre o Estado e os seus 223 municípios paraibanos.

Órgão vinculado a Secretaria de Estado do Planejamento e Gestão, o IDEME com esta edição mantém atualizada a publicação de uma obra de referência que há mais de 30 anos é utilizada pela comunidade em geral e também por estudantes, pesquisadores, gestores, técnicos e projetistas que necessitam de informações para seus trabalhos, projetos e pesquisas.

Além da tradicional versão impressa, o Anuário Estatístico está disponibilizado em mídia digital e também na rede mundial de computadores – internet – através do portal do IDEME.

O Anuário contém informações sistematizadas sobre o território estadual, demografia, saneamento, meio ambiente, habitação, educação, saúde, justiça e segurança, previdência, emprego, contas regionais, agropecuária, indústria, comércio, serviços, comunicações, finanças públicas e comércio exterior.

Como fonte de pesquisa por excelência, as informações contidas neste trabalho, propicia uma maior compreensão da nossa realidade bem como sugere subsídios para as políticas públicas e para a elaboração de estudos e projetos sobre a Paraíba e seus municípios que contribuam para o desenvolvimento sustentável, na perspectiva de melhoria da qualidade de vida de seus habitantes.

Nessa oportunidade registramos nossos cordiais agradecimentos a todos os órgãos e entidades que forneceram dados e informações, aos parceiros e a equipe de elaboração, pela cooperação e empenho para a produção deste importante projeto.



Mauro Nunes Pereira
Superintendente

GUIA DE LEITURA

Como entender o Anuário? Sua Estrutura.

O guia de leitura tem o propósito de informar ao usuário como utilizar os diferentes componentes de apoio que poderão auxiliá-lo a localizar a informação procurada.

As informações apresentadas no Anuário estão primeiramente arranjadas em seções, no total de sete; e estas estão divididas em temas e subtemas. Assim, a seqüência seção/tema/subtema organiza logicamente as informações numa hierarquização decrescente.

As informações propriamente ditas estão inseridas em cada subtema e são apresentadas em tabelas, gráficos, mapas e, eventualmente, em textos, constituindo a essência do Anuário.

No início de cada seção há um texto que procura explicar sua composição, mostrando a correlação entre os temas e os subtemas, respectivamente escolhidos.

Vários pontos de acesso à informação estão distribuídos dentro do Anuário, a saber: texto de apresentação, guia de leitura e sumário geral, indicando os títulos das seções e temas, e sumário das seções relacionando temas, subtemas, tabelas, gráficos e mapas.

Os textos apresentados no início de cada seção permitem que o usuário tenha uma visão sucinta das principais informações que caracterizam cada pesquisa ou levantamento divulgado no Anuário, com o seu objetivo, unidade informante, periodicidade, abrangência geográfico, formas de divulgação e instituição responsável e um glossário com os conceitos utilizados nas pesquisas.

A estrutura deste Anuário é completada por um índice de assuntos e uma relação das entidades produtoras das informações que integram esta edição.

Como extrair uma Informação? As Tabelas.

Localizada a página onde se encontra a informação desejada, sua expressão numérica será extraída de uma tabela. No Anuário, a tabela é a forma dominante de apresentação das informações.

Tabela é uma forma de apresentação de um conjunto de dados numéricos, nela se identificando três campos, a saber: o título, a moldura e o rodapé. A moldura é o espaço delimitado à apresentação dos dados numéricos; o título e o rodapé são espaços, respectivamente, acima (destinados à definição da tabela) e abaixo (destinados à inscrição de sua fonte, seguida de eventuais notas) da moldura.

O assunto desejado, localizado no índice de assuntos, estará registrado (rigorosa ou aproximadamente) no título da tabela e/ou na parte superior da moldura, no que se chama seu cabeçalho(destinado à especificação dos dados

contidos nas colunas). A coluna específica, em uma de suas casas (cruzamento com alguma linha, cuja descrição se encontra na coluna indicadora, a primeira do cabeçalho), apresentará ao usuário a expressão numérica da informação procurada.

Convém ressaltar que, numa ou noutra tabela, o usuário deverá inverter esta lógica, entrando pela linha (da coluna indicadora) e subindo até o cabeçalho para completar a descrição da informação desejada.

Eventualmente, ao completar essa operação de recuperação da informação, pode-se encontrar um símbolo no lugar do dado numérico esperado, caracterizando sua ausência. As notações usadas para justificar esta ausência estão descritas no final da relação de tabelas.

Como extrair uma Informação? Os Mapas.

O usuário encontra no Anuário um meio de referenciar a informação a uma posição geográfica utilizando os mapas contidos na Seção 1 – Caracterização Territorial. Para analisar a informação no seu contexto político-administrativo, deverá lançar mão do Mapa Político; se desejar analisá-lo no seu contexto hidrográfico, então deverá usar o Mapa de Bacias Hidrográficas.

CONVENÇÕES

-	*Dado numérico igual a zero não resultante de arredondamento;*
..	*Não se aplica dado numérico;*
...	*Dado numérico não disponível;*
x	*Dado numérico omitido a fim de evitar a individualização da Informação;*
0; 0,0; 0,00	*Dado numérico igual a zero resultante de arredondamento de um dado numérico originalmente positivo.*
-0; -0,0; -0,00	*Dado numérico igual a zero resultante de arredondamento de um dado numérico originalmente negativo.*

SEÇÃO I

CARACTERIZAÇÃO TERRITORIAL

SEÇÃO I

Caracterização Territorial

A característica física da PARAÍBA contida no ANUÁRIO ESTATÍSTICO DA PARAÍBA 2011 apresenta na seção I o quadro atual do território paraibano, uma vez que comporta a espacionalização dos fenômenos de natureza social, econômica e político - administrativa distribuída nas demais seções deste Anuário, tornando as consultas práticas para o leitor que necessite colher informações em bases territoriais diferenciadas.

Posição e Extensão

O Estado da Paraíba localiza-se na porção oriental do Nordeste do Brasil.

Sua forma alongada, no sentido leste-oeste, é marcada por duas saliências (a da região de Catolé do Rocha a noroeste e a do platô dos Cariris, na porção Centro-Sul) e por duas vastas reentrâncias formando uma cintura nas proximidades de Patos, representadas ao norte pelas bacias dos rios Seridó e Espinharas afluindo no rio Piranhas em território do Rio Grande do Norte e ao sul, em Pernambuco, pelo alto vale do rio Pajeú.

O Estado apresenta maior extensão de leste para oeste com uma distância angular de 3º59' 11'' e linear de 443 Km. Na direção norte e sul, tem uma distância angular de 2º 17' 06'' e linear de 253 Km. Possui uma extensão litorânea de 138 Km, tendo início na foz do rio Guaju, na divisa com o Estado do Rio Grande do Norte terminando na foz do rio Goiana na divisa com o Estado de Pernambuco.

Com uma área de 56.439.838 Km2, a Paraíba ocupa a sexta posição em extensão territorial em relação ao Nordeste, representando 3,63 % de sua área e apenas 0,66 % da área territorial brasileira. Dessa superfície, 55.119 Km2 estão incluídos no Polígono das Secas, ou seja, 97,78 % do Estado, representando assim 5,88 % da área total do Polígono.

Localização Geográfica

O Estado da Paraíba está situado no Nordeste do Brasil entre os paralelos de 6º02'12'' e 8º19'18'' de latitude sul e os meridianos de 34º 45'54'' e 38º45'45'' de longitude a oeste de Greenwich (Inglaterra). Limita-se a leste com o Oceano Atlântico, onde está situado o ponto mais

oriental das Américas (Ponta do Seixas), a oeste com o Estado do Ceará, ao norte com o Estado do Rio Grande do Norte e ao sul com o Estado de Pernambuco.

Evolução Político-Administrativa

A evolução político-administrativa da Paraíba no que se diz respeito aos municípios pode ser analisada através do Mapa de Evolução Político-administrativa, o qual está distribuído em 14 (quatorze) etapas: em 07.01.1949, através da Lei nº 318, foi aprovada a Divisão Territorial do Estado com 41 municípios criados até aquela data; a partir daí, em 1951 foi criado 01 município; em 1953 foram criados 12 municípios; em 1955 foi criado 01 município; em 1956, 02 municípios; no ano de 1957 foram criados 03 municípios; em 1958, 02 municípios, em 1959 foram criados 26 municípios, em 1961, foram criados 59 municípios; em 1962 foram criados 02 municípios; em 1963 foram criados 14 municípios; em 1964, 04 municípios; em 1965 foram criados 04 municípios e no ano de 1994, foram criados 52 municípios.

Divisão Político-Administrativa

A divisão político-administrativa do Estado da Paraíba é organizada e regida pela Constituição Estadual de 1989, observando os princípios da Constituição Federal de 05 de outubro de 1988.

O Estado da Paraíba, com autonomia político-administrativa, é parte integrante da República Federativa do Brasil.

João Pessoa

É a capital do Estado onde está instalada a sede do governo estadual com seus poderes independentes e harmônicos entre si, o Executivo, o Legislativo e o Judiciário.

Municípios

O território do Estado divide-se em 223 municípios que constituem unidades territoriais dotadas de autonomia político-administrativa e financeira. Sua criação, incorporação, fusão e desmembramento são feitos por lei, observando os requisitos previstos em lei complementar e dependem de consulta prévia, mediante o plebiscito das populações diretamente interessadas.

Os municípios regem-se por lei orgânica notando-se os princípios da Constituição Federal e da Constituição do Estado, e podem criar, organizar

e suprimir distritos observando-se a legislação estadual. A localidade onde está sediada a Prefeitura Municipal tem a categoria de cidade. São órgãos do Poder Municipal independente e harmônico entre si, a Prefeitura, com funções executivas, e a Câmara Municipal com funções legislativa e fiscalizadora.

Distritos

Em número de 63, os distritos são as unidades administrativas dos municípios. Sua criação, desmembramento ou fusão se faz por lei municipal, observando-se os princípios da legislação estadual. A localidade distrital, excluídos os distritos das sedes municipais, tem a categoria de vila.

Solos e Sua Aptidão Agrícola

BRUNOS NÃO CÁLCICOS - poucos espessos e pedregosos com horizonte B textural e argila em atividade alta. São solos aptos para a cultura de milho, feijão e algodão arbóreo (mocó).

PODZÓLICO VERMELHO AMARELO EQUIVALENTE EUTRÓFICO - solos com horizonte B textural e argila em atividade baixa. Solos aptos para o cultivo de algodão arbóreo e palma forrageira.

SOLONETZ SOLODIZADO - solos halomórficos com textura indiscriminada, aptos para o cultivo de sisal e palma forrageira.

VERTISSOLOS - solos escuros com argila expansiva e aptos para a cultura de algodão arbóreo (mocó) e milho.

Associação de SOLOS LITÓLICOS EUTRÓFICOS E AFLORAMENTOS ROCHOSOS - são solos pouco desenvolvidos com textura arenosa e/ou média e fase pedregosa. São solos aptos para a cultura de sisal, milho e feijão e a pecuária extensiva.

LATOSSOL VERMELHO AMARELO EUTRÓFICO - textura arenosa e/ou argilosa de baixa fertilidade, lixiviados. Aptos para a cultura de sisal e fruticultura e cultura de subsistência.

PLANOSOL SOLÓDICO - são solos com horizonte B textural e argila em atividade alta e aptos para a cultura de milho, feijão, fava e algodão herbáceo, a pecuária e a palma forrageira.

Associação de TERRA ROXA ESTRUTURADA EUTRÓFICA - solos com horizonte B textural e argila em atividade baixa e aptos para a cultura da cana-de-açúcar, agave, fruticultura e cultura de subsistência.

SOLOS LATERÍTICOS E PODZÓLICOS - com horizonte B textural e argila em atividade baixa e aptos para o cultivo do sisal, cana-de-açúcar e fruticultura e cultura de subsistência.

BRUNOS LITÓLICOS - são solos rasos pouco intemperizados e pedregosos, aptos para a cultura de milho, feijão, fava, algodão herbáceo, cultura de subsistência e pecuária.

REGOSSOLOS - são solos pouco desenvolvidos (não hidromórficos) e aptos para a cultura de mandioca, milho e feijão.

AREIAS QUARTZOSAS DISTRÓFICAS - são solos areno quartzosos profundos (não hidromórficos) e aptos para a cultura de cajueiro e mangueira (planta nativa da área).

SOLOS GLAY DISTRÓFICOS INDISCRIMINADOS - são solos orgânicos textura indiscriminada e aptos para a cultura de banana, cana-de-açúcar, cultura de hortaliças.

Associação de PODZÓLICO VERMELHO AMARELO variação ACINZENTADA textura indiscriminada e PODZOL HIDROMÓRFICO - solos com horizonte B textural e argila em atividade baixa e aptos para a cultura de abacaxi, cana-de-açúcar, mandioca, inhame e fruticultura.

Temperaturas

Numa análise geral das temperaturas do Estado da Paraíba, verifica-se que há uma variação espacial dependendo diretamente do relevo e das massas de ar. As áreas mais elevadas apresentam temperaturas mais amenas, enquanto que as depressões são essencialmente quentes.

Com relação à latitude equatorial, as temperaturas do Estado são consideradas elevadas durante o ano todo com pequenas variações regionais.

Precipitações

A Paraíba está situada dentro da faixa dos ventos de Sudeste ou Alíseos. Conseqüentemente, a distribuição e a quantidade de chuvas estão na dependência da posição das massas de ar, sistema de ventos e do relevo. Levando-se em consideração a influência do relevo e do vento, pode-se estabelecer três faixas de zonas: a) faixa úmida Oriental com totais variando entre 1200 e 800 mm; b) faixa do Planalto da Borborema com totais anuais entre 350 e 700 mm; c) faixa Ocidental do Estado com totais anuais entre 700 e 1200 mm.

Hidrografia

O sistema hidrográfico da Paraíba é caracterizado pela predominância dos rios temporários ou intermitentes que reduzem seu volume d'água ou secam completamente durante o período de longa

estiagem, e dos rios de regime pluvial, cujas cheias ou secas dependem das estações chuvosas e secas, respectivamente.

A rede hidrográfica da Paraíba é composta por onze bacias. A bacia do rio Piranhas é a de maior potencial hídrico do Estado, drena toda a região sertaneja, seguindo direção SW - NE, tendo como rio principal o Piranhas, que nasce no Alto Sertão da Paraíba e deságua no litoral do Rio Grande do Norte. Os divisores de água entre sua bacia e a dos rios Pajeú e Jaguaribe estabelecem a linha divisória entre a Paraíba e os Estados de Pernambuco e Ceará. Os principais componentes dessa bacia são os rios Piancó, Espinharas e o Rio do Peixe, estando nela situados os seguintes açudes: Coremas - Mãe d'Água, Boqueirão, Piranhas, São Gonçalo, Pilões, Condado, Engenheiro Ávidos e outros.

As principais sub-bacias do rio Piranhas são as do rio Piancó, Rio do Peixe, Espinharas e Seridó.

A bacia do rio Paraíba está totalmente contida no Estado e recebe a drenagem de toda a porção sul do Planalto da Borborema. Seu principal rio é o Paraíba que tem sua nascente no Planalto da Borborema e se estende no sentido SW-NE, alcançando o Atlântico, onde forma importante estuário. É o mais extenso dos rios conseqüentes da Borborema Oriental. Este rio recebe pela margem esquerda afluentes importantes como o Taperoá, o Paraibinha e o Gurinhém. O divisor de águas entre sua bacia e a do rio Capibaribe desenvolve-se próximo à sua margem direita, estabelecendo o limite com o Estado de Pernambuco. No seu curso está localizado o açude Boqueirão de Cabaceiras nos municípios de Boqueirão e Sumé. São de maiores destaques, outros menores rios, como os de Soledade, Taperoá, Negrinho, Acauã, Bodocongó entre outros.

A bacia do rio Paraíba tem como sub-bacia o do rio Taperoá.

Além das bacias dos rios Piranhas e Paraíba, têm-se as bacias dos rios Curimataú, Jacu, Camaratuba, Mamanguape, Miriri, Gramame, Abiaí, Guaju e a do Trairi que juntos formam a rede de drenagem do Estado.

Além dessas bacias hidrográficas, o Estado da Paraíba também foi dividido em regiões dos cursos dos rios:

Piranhas – Regiões do Alto e Médio Piranhas;

Paraíba – Regiões do Alto, Médio e Baixo Paraíba.

De acordo com a resolução nº 02, de 5 de novembro de 2003 (publicada no D.O.E. de 09/11/2003 e a atribuições do Conselho Estadual de Recursos Hídricos – CERH - do Estado da Paraíba, pela Lei nº 6.308, de 02/07/1996, e pelo Decreto nº 18.824, de 02/04/1997.

SEÇÃO I

FISIOGRAFIA

1.1.1 - Posição e Extensão

1.1.1.1 - Localização Geográfica

1.1.1.2 - Áreas Territoriais e Distâncias

1.1.1.3 - Divisão Regional e Limites

1.1.1.4 - Divisão Político-Administrativa

1.1.2 - Recursos Naturais e Meio Ambiente

1.1.2.1 - Pluviometria

1.1.2.2 - Bacias Hidrográficas

1.1.2.3 - Relevo

1.1.2.4 - Unidades de Conservação da Natureza

1.1.2.5 - Recurso Mineral

1.1.3 - Área Especial

1.1.3.1 - Características dos Municípios

1.1.3.2 - Regiões Metropolitanas

1.1.3.3 - Aglomerados Subnormais

1.1.4 – Mapas

1.1.4.1 - Mapas - Físicos

ANUÁRIO ESTATÍSTICO DO ESTADO DA PARAÍBA - 2011

I - Caracterização Territorial

1.1 - Fisiografia

1.1.1- Posição e Extensão

1.1.1.1 - Localização Geográfica

Tabela 01 - Pontos extremos - Paraíba -2010

Situação Geográfica	Pontos Extremos							
	Norte		Sul		Leste		Oeste	
	Latitude	Longitude	Latitude	Longitude	Latitude	Longitude	Latitude	Longitude
Paraíba	-06º 01' 32"	-37º 15' 01"	-08º 18' 09"	-36º 59' 27"	-07º 09' 21"	-34º 47' 35"	-06º 59' 34"	-38º 45' 53"

Fonte: IBGE, Diretoria de Geociências, Coordenação de Cartografia.

Notas: 1. Coordenadas obtidas da Malha Municipal 2007.

2. As Coordenadas destacadas na Paraíba referem-se aos pontos extremos do País.

ANUÁRIO ESTATÍSTICO DO ESTADO DA PARAÍBA - 2011

I - Caracterização Territorial

1.1 - Fisiografia

1.1.1- Posição e Extensão

1.1.1.1 - Localização Geográfica

Tabela 02 - Localização e limites - Paraíba e Brasil -2010

Situação Geográfica	Limites	
	Paraíba	Brasil
Norte	Rio Grande do Norte	Nascente do Rio Ailã (Monte Caburaí), Roraima, Guiana, Venezuela, Suriname
Sul	Pernambuco	Arroio Chuí , Rio Grande do Sul , Uruguai
Leste	Oceano Atlântico	Ponta do Seixas (Cabo Branco - Paraíba)
Oeste	Ceará, Pernambuco	Rio Moa (Serra de Contamana), Acre, Bolívia, Peru

Fonte: Instituto Brasileiro de Geografia e Estatística - IBGE

ANUÁRIO ESTATÍSTICO DO ESTADO DA PARAÍBA - 2011

I - Caracterização Territorial

1.1 - Fisiografia

1.1.1- Posição e Extensão

1.1.1.1 - Localização Geográfica

Tabela 03 - Linhas extremas e distância entre elas - Paraíba - 2010

Discriminação	Latitude		Longitude - W.GR.		Direção - N-S Distância		Direção - E-O Distância	
	Extremo Norte	Extremo Sul	Extremo Leste	Extremo Oeste	Angular	Linear (Km)	Angular	Linear (Km)
Paraíba	- 6º01'48"	- 8º18'10"	- 34º47'30"	- 38º46'17"	- 2º16'22"	263	- 03º58'47"	443

Fonte: Instituto Brasileiro de Geografia e Estatística - IBGE

ANUÁRIO ESTATÍSTICO DO ESTADO DA PARAÍBA - 2011

I - Caracterização Territorial

1.1 - Fisiografia

1.1.1- Posição e Extensão

1.1.1.1 - Localização Geográfica

Tabela 04 - Altitude e coordenadas geográficas, segundo os municípios - Paraíba - 2010 — **1 de 2**

Discriminação	Altitude (m)	Coordenadas Geográficas		Discriminação	Altitude (m)	Coordenadas Geográficas	
		Latitude - S	Longitude (W. Gr.)			Latitude - S	Longitude (W. Gr.)
Paraíba	**1.197,0**	**-08°18'10"**	**-36°59'28"**				
Água Branca	735,0	-07°30'43"	37°38'26"	Congo	480,0	-07°47'49"	36°39'35"
Aguiar	262,0	-07°05'31"	38°10'14"	Coremas	218,0	-07°00'52"	37°56'45"
Alagoa Grande	143,0	-07°09'30"	35°37'48"	Coxixola	475,0	-07°37'36"	36°36'21"
Alagoa Nova	530,0	-07°04'15"	35°45'30"	Cruz do Espírito Santo	19,0	-07°08'24"	35°05'11"
Alagoinha	133,0	-06°57'00"	35°32'42"	Cubati	555,0	-06°52'06"	36°22'31"
Alcantil	500,0	-07°44'38"	36°03'22"	Cuité	649,0	-06°29'01"	36°09'13"
Algodão de Jandaíra	470,0	-06°54'19"	36°00'25"	Cuité de Mamanguape	75,0	-06°54'53"	35°15'07"
Alhandra	49,0	-07°26'19"	34°54'52"	Cuitegi	90,0	-06°53'36"	35°31'24"
Amparo	635,0	-07°34'05"	37°03'49"	Curral de Cima	75,0	-06°43'01"	35°16'10"
Aparecida	214,0	-06°47'04"	38°05'12"	Curral Velho	338,0	-07°34'52"	38°11'54"
Araçagi	57,0	-06°51'11"	35°22'52"	Damião	...	-06°36'10"	35°56'12"
Arara	467,0	-06°49'42"	35°45'30"	Desterro	591,0	-07°17'26"	37°05'38"
Araruna	570,0	-06°33'30"	35°44'30"	Diamante	315,0	-07°25'40"	38°15'51"
Areia	618,0	-06°57'48"	35°41'30"	Dona Inês	421,0	-06°36'12"	35°17'30"
Areia de Baraúnas	371,0	-07°07'22"	36°56'28"	Duas Estradas	144,0	-06°41'06"	35°25'06"
Areial	695,0	-07°03'41"	35°55'33"	Emas	268,0	-07°06'28"	37°42'56"
Aroeiras	363,0	-07°32'43"	35°42'27"	Esperança	631,0	-07°01'59"	35°51'26"
Assunção	573,0	-07°04'28"	36°43'52"	Fagundes	505,0	-07°21'18"	35°46'30"
Baía da Traição	2,0	-06°41'18"	34°56'09"	Frei Martinho	369,0	-06°24'11"	36°27'20"
Bananeiras	520,0	-06°45'00"	35°38'00"	Gado Bravo	400,0	-07°35'00"	35°47'27"
Baraúna	626,0	-06°38'34"	36°15'13"	Guarabira	97,0	-06°51'17"	35°29'24"
Barra de Santa Rosa	457,0	-06°43'11"	36°03'38"	Gurinhém	104,0	-07°07'26"	35°25'28"
Barra de Santana	350,0	-07°31'13"	35°59'59"	Gurjão	491,0	-07°14'48"	36°29'22"
Barra de São Miguel	486,0	-07°45'04"	36°19'05"	Ibiara	341,0	-07°30'05"	38°24'17"
Bayeux	11,0	-07°07'30"	34°55'56"	Igaracy	313,0	-07°10'50"	38°08'55"
Belém	149,0	-06°41'30"	35°32'00"	Imaculada	763,0	-07°23'23"	37°30'33"
Belém do Brejo do Cruz	176,0	-06°11'19"	37°32'09"	Ingá	...	-07°16'51"	35°36'16"
Bernardino Batista	700,0	-06°27'07"	38°33'03"	Itabaiana	45,0	-07°19'43"	35°19'57"
Boa Ventura	303,0	-07°24' 50"	38°12'58"	Itaporanga	291,0	-07°18'16"	38°09'01"
Boa Vista	493,0	-07°15'34"	36°14'24"	Itapororoca	81,0	-06°49'47"	35°14'50"
Bom Jesus	318,0	-06°48'57"	38°39'22"	Itatuba	117,0	-07°22'30"	35°37'42"
Bom Sucesso	312,0	-06°26'42"	37°55'46"	Jacaraú	170,0	-06°36'44"	35°17'34"
Bonito de Santa Fé	593,0	-07°18'48"	38°30'54"	Jericó	233,0	-06°33'13"	37°48'31"
Boqueirão	355,0	-07°28'54"	36°08'06"	João Pessoa	5,0	-07°06'54"	34°51'47"
Borborema	368,0	-06°48'12"	35°34'48"	Joca Claudino (Santarém)	345,0	-06°29'23"	38°28'32"
Brejo do Cruz	199,0	-06°20'55"	37°29'54"	Juarez Távora	145,0	-07°10'18"	35°35'00"
Brejo dos Santos	328,0	-06°22'36"	37°49'29"	Juazeirinho	553,0	-07°04'06"	36°34'40"
Caaporã	29,0	-07°30'56"	34°54'30"	Junco do Seridó	590,0	-06°59'48"	36°42'47"
Cabaceiras	388,0	-07°29'20"	36°17'14"	Juripiranga	119,0	-07°22'24"	35°14'17"
Cabedelo	3,0	-06°58'52"	34°50'02"	Juru	580,0	-07°32'13"	37°49'07"
Cachoeira dos Índios	319,0	-06°55'37"	38°40'27"	Lagoa	273,0	-06°34'14"	37°54'57"
Cacimba de Areia	272,0	-07°07'46"	37°09'26"	Lagoa de Dentro	154,0	-06°40'24"	35°22'44"
Cacimba de Dentro	536,0	-06°38'30"	35°47'24"	Lagoa Seca	634,0	-07°10'15"	35°51'13"
Cacimbas	645,0	-07°12'40"	37°03'27"	Lastro	336,0	-06°30'56"	38°10'49"
Caiçara	150,0	-06°36'54"	35°28'07"	Livramento	584,0	-07°22'27"	36°56'47"
Cajazeiras	298,0	-06°53'25"	38°33'19"	Logradouro	140,0	-06°36'60"	35°24'08"
Cajazeirinhas	261,0	-06°57'40"	37°48'22"	Lucena	3,0	-06°54'01"	34°52'08"
Caldas Brandão	75,0	-07°06'09"	35°19'35"	Mãe d'Água	414,0	-07°15'31"	37°25'37"
Camalaú	521,0	-07°53'20"	36°49'24"	Malta	257,0	-06°54'16"	37°31'19"
Campina Grande	551,0	-07°13'50"	35°52'52"	Mamanguape	35,0	-06°50'19"	35°07'34"
Capim	101,0	-06°54'58"	35°10'18"	Manaíra	757,0	-07°42'22"	38°09'16"
Caraúbas	451,0	-07°43'36"	36°29'32"	Marcação	89,0	-06°46'12"	30°00'53"
Carrapateira	372,0	-07°02'20 "	38°20'37"	Mari	143,0	-07°03'36"	35°19'10"
Casserengue	...	-06°45'04"	35°43'05"	Marisópolis	300,0	-06°50'30"	38°20'50"
Catingueira	287,0	-07°07'32"	37°36'32"	Massaranduba	541,0	-07°12'01"	35°47'21"
Catolé do Rocha	272,0	-06°20'38"	37°44'48"	Mataraca	14,0	-06°36'05"	35°03'04"
Caturité	405,0	-07°25'13"	36°01'38"	Matinhas	300,0	-07°07'30"	35°46'00"
Conceição	376,0	-07°33' 44"	38°30'32"	Mato Grosso	225,0	-06°32'02"	37°43'30"
Condado	253,0	-06°54'35"	37°36'03"	Maturéia	815,0	-07°16'01"	37°21'05"
Conde	112	-07°15'35"	34°54'27"	Mogeiro	117,0	-07°17'58"	35°28'46"

ANUÁRIO ESTATÍSTICO DO ESTADO DA PARAÍBA - 2011

I - Caracterização Territorial

1.1 - Fisiografia

1.1.1- Posição e Extensão

1.1.1.1 - Localização Geográfica

Tabela 04 - Altitude e coordenadas geográficas, segundo os municípios - Paraíba - 2010 — **2 de 2**

Discriminação	Altitude (m)	Coordenadas Geográficas		Discriminação	Altitude (m)	Coordenadas Geográficas	
		Latitude - S	Longitude (W. Gr.)			Latitude - S	Longitude (W. Gr.)
Montadas	713,0	-07°08'26"	35°54'46"	Santana de Mangueira	350,0	-07°33'18"	38°19'56"
Monte Horebe	718,0	-07°12'54"	38°35'11"	Santana dos Garrotes	322,0	-07°23'02"	37°59'09"
Monteiro	599,0	-07°53'22"	37°07'12"	Santo André	523,0	-07°13'06"	36°37'59"
Mulungu	99,0	-07°01'28"	35°27'43"	São Bentinho	251,0	-06°54'04"	37°43'45"
Natuba	331,0	-07°38'29"	35°33'00"	São Bento	141,0	-06°29'10"	37°27'02"
Nazarezinho	272,0	-06°54'57"	38°19'29"	São Domingos	190,0	-06°48'52"	37°56'30"
Nova Floresta	666,0	-06°27'19"	36°12'12"	São Domingos do Cariri	400,0	-07°38'10"	36°25'58"
Nova Olinda	319,0	-07°28'47"	38°02'32"	São Francisco	285,0	-06°37'08"	38°05'40"
Nova Palmeira	560,0	-06°40'39"	36°25'14"	São João do Cariri	458,0	-07°23'27"	36°31'58"
Olho d'Água	267,0	-07°13'40"	37°45'02"	São João do Rio do Peixe	245,0	-06°43'45"	38°26'56"
Olivedos	559,0	-06°59'26"	36°14'39"	São João do Tigre	577,0	-08°04'45"	36°50'52"
Ouro Velho	591,0	-07°37'24"	37°08'58"	São José da Lagoa Tapada	257,0	-06°56'26"	38°09'44"
Parari	495,0	-07°19'14"	36°39'20"	São José de Caiana	610,0	-07°14'55"	38°18'03"
Passagem	305,0	-07°08'15"	37°02'58"	São José de Espinharas	208,0	-06°50'50"	37°19'33"
Patos	242,0	-07°01'28"	37°16'48"	São José de Piranhas	342,0	-07°07'14"	38°30'07"
Paulista	160,0	-06°35'38"	37°37'27"	São José de Princesa	720,0	-07°44'18"	38°05'39"
Pedra Branca	299,0	-07°25'38"	38°04'03"	São José do Bonfim	278,0	-07°09'45"	37°18'32"
Pedra Lavrada	516,0	-06°45'28"	36°28"15"	São José do Brejo do Cruz	147,0	- 06°12'46"	37°21'08"
Pedras de Fogo	177,0	-07°24'07"	35°06'59"	São José do Sabugi	333,0	-06°46'32"	36°47'56"
Pedro Régis	80,0	-06°38'00"	35°17'50"	São José dos Cordeiros	527,0	-07°23'27"	36°48'28"
Piancó	269,0	-07°11'53"	37°55'45"	São José dos Ramos	140,0	-07°15'04"	35°23'03"
Picuí	439,0	-06°30'38"	36°20'49"	São Mamede	263,0	-06°55'36"	37°05'44"
Pilar	35,0	-07°16'02"	35°15'36"	São Miguel de Taipu	45,0	-07°14'59"	35°12'35"
Pilões	334,0	-06°42'00"	35°36'54"	São Seb. de Lagoa de Roça	641,0	-07°06'54"	35°51'56"
Pilõezinhos	133,0	-06°51'24"	35°31'24"	São Seb. do Umbuzeiro	594,0	-08°09'08"	37°00'37"
Pirpirituba	99,0	-06°46'48"	35°29'55"	Sapé	123,0	-07°05'47"	35°13'58"
Pitimbu	3,0	-07°28'14"	34°48'31"	Seridó	631,0	-06°56'03"	36°24'08"
Pocinhos	646,0	-07°04'36"	36°03'40"	Serra Branca	493,0	-07°29'00"	36°39'54"
Poço Dantas	470,0	-06°24'14"	38°28'09"	Serra da Raíz	331,0	-06°41'12"	35°26'38"
Poço de José de Moura	280,0	-06°34'30"	38°30'43"	Serra Grande	593,0	-07°12'55"	38°22'11"
Pombal	184,0	-06°46'13"	37°48'06"	Serra Redonda	391,0	-07°10'42"	35°40'30"
Prata	577,0	-07°41'27"	37°04'49"	Serraria	533,0	-06°50'00"	35°37'30"
Princesa Isabel	683,0	-07°44'12"	37°59'36"	Sertãozinho	135,0	-06°45'05"	35°26'32"
Puxinanã	657,0	-07°09'40"	35°57'38"	Sobrado	82,0	-07°08'43"	35°14'11"
Queimadas	450,0	-07°21'30"	35°53'54"	Solânea	626,0	-06°45'18"	35°32'24"
Quixaba	293,0	-07°01'53"	37°08'55"	Soledade	521,0	-07°03'26"	36°21'46"
Remígio	593,0	-07°49'15"	38°09'10"	Sossêgo	580,0	-06°46'10"	36°15'12"
Riachão	...	-06°32'36"	35°37'44"	Sousa	220,0	-06°45'33"	38°13'41"
Riachão do Bacamarte	...	-07°14'53"	35°39'46"	Sumé	532,0	-07°40'18"	36°52'48"
Riachão do Poço	82,0	-07°09'08"	35°15'50"	Tacima (Campo de Santana)	168,0	-06°29'18"	35°38'14"
Riacho de Santo Antônio	440,0	-07°41'34"	36°09'25"	Taperoá	532,0	-07°12'27"	36°49'36"
Riacho dos Cavalos	198,0	-06°26'16"	37°39'04"	Tavares	724,0	-07°38'09"	37°52'42"
Rio Tinto	11,0	-06°48'11"	35°04'50"	Teixeira	768,0	-07°13'22"	37°15'15"
Salgadinho	420,0	-07°06'10"	36°50'43"	Tenório	610,0	-06°56'31"	36°37'46"
Salgado de São Félix	58,0	-07°21'25"	35°26'26"	Triunfo	310,0	-06°34'43"	38°35'49"
Santa Cecília	...	-07°44'22"	35°52'46"	Uiraúna	301,0	-06°31'06"	38°24'44"
Santa Cruz	314,0	-06°31'59"	38°03'43"	Umbuzeiro	541,0	-07°41'44"	35°39'49"
Santa Helena	287,0	-06°43'13"	38°38'17"	Várzea	265,0	-06°46'19"	36°59'31"
Santa Inês	...	-07°37'14"	38°33'13"	Vieirópolis	414,0	-06°32'39"	38°16'40"
Santa Luzia	299,0	-06°52'20"	36°55'07"	Vista Serrana	240,0	-06°44'18"	37°34'00"
Santa Rita	16,0	-07°06'50"	34°58'41"	Zabelê	632,0	-08°04'32"	37°05'54"
Santa Teresinha	306,0	-07°02'20"	37°26'43"				

Fonte: Instituto Brasileiro de Geografia e Estatística - IBGE - Diretoria de Geociências/Departamento de Cartografia

Nota:

* O Município de Santarém-PB, código 13653, passou a ser denominado oficialmente de Joca Claudino-PB, a partir de 23/11/2010, por força de Lei Municipal nº 049/2010. 1 - Diário Oficial de 23 de novembro de 2010

* O Município de Campo de Santana-PB, código 16409, passou a ser denominado oficialmente de Tacima-PB, a partir de 30/12/2009, por força de Lei Complementar nº 016/2009.

ANUÁRIO ESTATÍSTICO DO ESTADO DA PARAÍBA - 2011

I - Caracterização Territorial

1- Fisiografia

1.1.1 - Posição e Extensão

1.1.1.2 - Áreas Territoriais e Distâncias

Tabela 01 - Distribuição da área territorial, segundo as microrregiões, e os municípios - Paraíba - 2010

Microrregiões / Municípios	Área (km²)		
	Total	Na Microrregião (%)	No Estado (%)
Total	**56.469,50**	**100,00**	**100,00**
Catolé do Rocha (01)	**3.038,00**	**100,00**	**5,38**
Belém do Brejo do Cruz	603,04	19,85	1,07
Bom Sucesso	184,10	6,06	0,33
Brejo do Cruz	398,92	13,13	0,71
Brejo dos Santos	93,85	3,09	0,17
Catolé do Rocha	552,10	18,17	0,98
Jericó	179,31	5,90	0,32
Lagoa	177,90	5,86	0,32
Mato Grosso	83,52	2,75	0,15
Riacho dos Cavalos	264,03	8,69	0,47
São Bento	248,20	8,17	0,44
São José do Brejo do Cruz	253,02	8,33	0,45
Cajazeiras (02)	**3.404,90**	**100,00**	**6,03**
Bernardino Batista	50,63	1,49	0,09
Bom Jesus	47,60	1,40	0,08
Bonito de Santa Fé	228,33	6,71	0,40
Cachoeira dos Índios	193,10	5,67	0,34
Cajazeiras	565,90	16,62	1,00
Carrapateira	54,50	1,60	0,10
Joca Claudino (Santarém)	74,01	2,17	0,13
Monte Horebe	116,17	3,41	0,21
Poço Dantas	97,25	2,86	0,17
Poço José de Moura	101,00	2,97	0,18
Santa Helena	210,32	6,18	0,37
São João do Rio do Peixe	474,43	13,93	0,84
São José de Piranhas	677,29	19,89	1,20
Triunfo	219,90	6,46	0,39
Uiraúna	294,50	8,65	0,52
Sousa (03)	**4.803,00**	**100,00**	**8,51**
Aparecida	295,70	6,16	0,52
Cajazeirinhas	287,90	5,99	0,51
Condado	280,91	5,85	0,50
Lastro	102,67	2,14	0,18
Malta	156,24	3,25	0,28
Marizópolis	63,61	1,32	0,11
Nazarezinho	191,50	3,99	0,34
Paulista	576,88	12,01	1,02
Pombal	888,81	18,51	1,57
Santa Cruz	210,15	4,38	0,37
São Bentinho	195,96	4,08	0,35
São Domingos	169,10	3,52	0,30
São Francisco	95,05	1,98	0,17
São José da Lagoa Tapada	341,80	7,12	0,61
Sousa	738,50	15,38	1,31
Vieirópolis	146,78	3,06	0,26
Vista Serrana	61,36	1,28	0,11

ANUÁRIO ESTATÍSTICO DO ESTADO DA PARAÍBA - 2011

I - Caracterização Territorial

1- Fisiografia

1.1.1 - Posição e Extensão

1.1.1.2 - Áreas Territoriais e Distâncias

Tabela 01 - Distribuição da área territorial, segundo as microrregiões, e os municípios - Paraíba - 2010

Microrregiões / Municípios	Área (km²)		
	Total	Na Microrregião (%)	No Estado (%)
Patos (04)	**2.520,40**	**100,01**	**4,46**
Areia de Baraúnas	96,34	3,82	0,17
Cacimba de Areia	220,40	8,74	0,39
Mãe d'Água	243,80	9,67	0,43
Passagem	111,88	4,44	0,20
Patos	473,10	18,77	0,84
Quixaba	156,70	6,22	0,28
Santa Teresinha	358,00	14,20	0,63
São José de Espinharas	725,65	28,79	1,29
São José do Bonfim	134,70	5,34	0,24
Piancó (05)	**3.285,70**	**100,00**	**5,82**
Aguiar	344,69	10,49	0,61
Catingueira	529,46	16,11	0,94
Coremas	379,49	11,55	0,67
Emas	240,90	7,33	0,43
Igaracy	192,26	5,85	0,34
Nova Olinda	84,25	2,56	0,15
Olho d'Água	596,12	18,14	1,06
Piancó	564,73	17,19	1,00
Santana dos Garrotes	353,81	10,77	0,63
Itaporanga (06)	**3.053,90**	**100,00**	**5,41**
Boa Ventura	132,14	4,33	0,23
Conceição	579,43	18,97	1,03
Curral Velho	180,59	5,91	0,32
Diamante	269,11	8,81	0,48
Ibiara	244,48	8,01	0,43
Itaporanga	468,07	15,33	0,83
Pedra Branca	193,73	6,34	0,34
Santa Inês	324,42	10,62	0,57
Santana de Mangueira	402,15	13,17	0,71
São José de Caiana	176,33	5,77	0,31
Serra Grande	83,47	2,73	0,15
Serra do Teixeira (07)	**2.623,30**	**100,00**	**4,65**
Água Branca	236,60	9,02	0,42
Cacimbas	126,50	4,82	0,22
Desterro	179,40	6,84	0,32
Imaculada	317,00	12,08	0,56
Juru	403,30	15,37	0,71
Manaíra	352,60	13,44	0,62
Maturéia	83,70	3,19	0,15
Princesa Isabel	368,00	14,03	0,65
São José de Princesa	158,00	6,02	0,28
Tavares	237,30	9,05	0,42
Teixeira	160,90	6,13	0,28
Seridó Ocidental Paraibano (08)	**1.738,40**	**99,99**	**3,08**
Junco do Seridó	170,40	9,80	0,30
Salgadinho	184,20	10,60	0,33
Santa Luzia	455,70	26,21	0,81
São José do Sabugi	206,90	11,90	0,37
São Mamede	530,70	30,53	0,94
Várzea	190,40	10,95	0,34

ANUÁRIO ESTATÍSTICO DO ESTADO DA PARAÍBA - 2011

I - Caracterização Territorial

1- Fisiografia

1.1.1 - Posição e Extensão

1.1.1.2 - Áreas Territoriais e Distâncias

Tabela 01 - Distribuição da área territorial, segundo as microrregiões, e os municípios - Paraíba - 2010

Microrregiões / Municípios	Área (km²)		
	Total	Na Microrregião (%)	No Estado (%)
Seridó Oriental Paraibano (09)	**2.604,80**	**358,99**	**4,61**
Baraúna	50,60	6,97	0,09
Cubati	137,00	18,88	0,24
Frei Martinho	244,30	33,67	0,43
Juazeirinho	467,50	64,42	0,83
Nova Palmeira	310,40	42,78	0,55
Pedra Lavrada	351,70	48,47	0,62
Picuí	661,70	91,19	1,17
Seridó	276,50	38,10	0,49
Tenório	105,30	14,51	0,19
Cariri Ocidental (10)	6.983,60	**1236,63**	**12,37**
Amparo	121,98	21,60	0,22
Assunção	126,43	22,39	0,22
Camalaú	603,06	106,79	1,07
Congo	274,08	48,53	0,49
Coxixola	119,06	21,08	0,21
Livramento	283,16	50,14	0,50
Monteiro	986,37	174,66	1,75
Ouro Velho	129,40	22,91	0,23
Parari	128,48	22,75	0,23
Prata	192,01	34,00	0,34
São João do Tigre	816,11	144,51	1,45
São José dos Cordeiros	417,74	73,97	0,74
São Sebastião do Umbuzeiro	460,57	81,56	0,82
Serra Branca	737,74	130,64	1,31
Sumé	838,06	148,40	1,48
Taperoá	639,96	113,32	1,13
Zabelê	109,39	19,37	0,19
Cariri Oriental (11)	**4.249,80**	**3359,53**	**7,53**
Alcantil	305,40	241,42	0,54
Barra de Santana	376,90	297,94	0,67
Barra de São Miguel	595,20	470,51	1,05
Boqueirão	372,00	294,07	0,66
Cabaceiras	452,90	358,02	0,80
Caraúbas	497,20	393,04	0,88
Caturité	118,10	93,36	0,21
Gurjão	343,20	271,30	0,61
Riacho de Santo Antônio	91,30	72,17	0,16
Santo André	225,20	178,02	0,40
São Domingos do Cariri	218,80	172,96	0,39
São João do Cariri	653,60	516,68	1,16
Curimataú Ocidental (12)	**3.908,70**	**155,08**	**6,92**
Algodão de Jandaíra	220,20	8,74	0,39
Arara	99,10	3,93	0,18
Barra de Santa Rosa	775,70	30,78	1,37
Cuité	741,80	29,43	1,31
Damião	185,70	7,37	0,33
Nova Floresta	47,40	1,88	0,08
Olivedos	317,90	12,61	0,56
Pocinhos	628,10	24,92	1,11
Remígio	178,00	7,06	0,32
Soledade	560,00	22,22	0,99
Sossêgo	154,70	6,14	0,27

ANUÁRIO ESTATÍSTICO DO ESTADO DA PARAÍBA - 2011

I - Caracterização Territorial

1- Fisiografia

1.1.1 - Posição e Extensão

1.1.1.2 - Áreas Territoriais e Distâncias

Tabela 01 - Distribuição da área territorial, segundo as microrregiões, e os municípios - Paraíba - 2010

Microrregiões / Municípios	Área (km²)		
	Total	Na Microrregião (%)	No Estado (%)
Curimataú Oriental (13)	**1.345,90**	**318,92**	**1,95**
Araruna	245,70	71,28	0,44
Cacimba de Dentro	163,70	47,49	0,29
Casserengue	201,40	58,43	0,36
Dona Inês	166,20	48,22	0,29
Riachão	90,20	26,17	0,16
Solânea	232,10	67,34	0,41
Tacima (Campo de Santana)	246,70	71,57	0,44
Esperança (14)	278,40	**9,12**	**0,49**
Areial	33,10	1,08	0,06
Esperança	163,80	5,36	0,29
Montadas	31,60	1,03	0,06
São Sebastião de Lagoa de Roça	49,90	1,63	0,09
Brejo Paraibano (15)	**1.161,10**	**248,70**	**2,06**
Alagoa Grande	320,60	68,49	0,57
Alagoa Nova	122,30	26,13	0,22
Areia	269,50	57,58	0,48
Bananeiras	257,90	55,10	0,46
Borborema	26,00	5,55	0,05
Matinhas	38,10	8,14	0,07
Pilões	64,40	13,76	0,11
Serraria	65,30	13,95	0,12
Guarabira (16)	**1.290,90**	**719,56**	**2,29**
Alagoinha	97,00	54,07	0,17
Araçagi	231,20	128,87	0,41
Belém	100,20	55,85	0,18
Caiçara	127,90	71,29	0,23
Cuitegi	39,30	21,91	0,07
Duas Estradas	26,30	14,66	0,05
Guarabira	165,70	92,36	0,29
Lagoa de Dentro	84,50	47,10	0,15
Logradouro	38,00	21,18	0,07
Mulungu	195,20	108,81	0,35
Pilõezinhos	43,90	24,47	0,08
Pirpirituba	79,80	44,48	0,14
Serra da Raiz	29,10	16,22	0,05
Sertãozinho	32,80	18,28	0,06
Campina Grande (17)	**2.103,60**	**1104,88**	**3,73**
Boa Vista	476,50	250,26	0,84
Campina Grande	594,20	312,08	1,05
Fagundes	189,00	99,26	0,33
Lagoa Seca	107,60	56,51	0,19
Massaranduba	206,00	108,19	0,36
Puxinanã	72,70	38,18	0,13
Queimadas	401,80	211,03	0,71
Serra Redonda	55,90	29,36	0,10

ANUÁRIO ESTATÍSTICO DO ESTADO DA PARAÍBA - 2011

I - Caracterização Territorial

1- Fisiografia

1.1.1 - Posição e Extensão

1.1.1.2 - Áreas Territoriais e Distâncias

Tabela 01 - Distribuição da área territorial, segundo as microrregiões, e os municípios - Paraíba - 2010

Microrregiões / Municípios	Área (km²)		
	Total	Na Microrregião (%)	No Estado (%)
Itabaiana (18)	1.658,00	**599,64**	**2,94**
Caldas Brandão	55,90	20,22	0,10
Gurinhém	346,10	125,17	0,61
Ingá	288,00	104,16	0,51
Itabaiana	218,80	79,13	0,39
Itatuba	244,20	88,32	0,43
Juarez Távora	70,80	25,61	0,13
Mogeiro	193,90	70,13	0,34
Riachão do Bacamarte	38,40	13,89	0,07
Salgado de São Félix	201,90	73,02	0,36
Umbuzeiro (19)	1.181,30	**912,91**	**2,09**
Aroeiras	374,70	289,57	0,66
Gado Bravo	192,40	148,69	0,34
Natuba	205,00	158,42	0,36
Santa Cecília	227,90	176,12	0,40
Umbuzeiro	181,30	140,11	0,32
Litoral Norte (20)	1.959,30	**306,17**	**3,47**
Baía da Traição	102,40	16,00	0,18
Capim	78,20	12,22	0,14
Cuité de Mamanguape	108,40	16,94	0,19
Curral de Cima	85,10	13,30	0,15
Itapororoca	146,10	22,83	0,26
Jacaraú	253,00	39,53	0,45
Mamanguape	340,50	53,21	0,60
Marcação	122,90	19,20	0,22
Mataraca	184,30	28,80	0,33
Pedro Régis	73,60	11,50	0,13
Rio Tinto	464,90	72,65	0,82
Sapé (21)	1.138,60	**598,42**	**2,02**
Cruz do Espírito Santo	195,60	102,73	0,35
Juripiranga	78,80	41,39	0,14
Mari	154,80	81,30	0,27
Pilar	102,40	53,78	0,18
Riachão do Poço	39,90	20,96	0,07
São José dos Ramos	98,20	51,58	0,17
São Miguel de Taipu	92,50	48,58	0,16
Sapé	315,50	165,70	0,56
Sobrado	61,70	32,41	0,11
João Pessoa (22)	1.264,10	**1200,38**	**2,24**
Bayeux	32,00	30,39	0,06
Cabedelo	31,90	30,29	0,06
Conde	172,90	164,20	0,31
João Pessoa	211,50	200,85	0,37
Lucena	88,90	84,43	0,16
Santa Rita	726,80	690,22	1,29
Litoral Sul (23)	869,70	**307,15**	**1,54**
Alhandra	182,70	64,52	0,32
Caaporã	150,20	53,05	0,27
Pedras de Fogo	400,40	141,41	0,71
Pitimbu	136,40	48,17	0,24

Fonte: Instituto Brasileiro de Geografia e Estatística - IBGE - Diretoria de Geociências/Departamento de Cartografia

Nota:

* O Município de Santarém-PB, código 13653, passou a ser denominado oficialmente de Joca Claudino-PB, a partir de 23/11/2010, por força de Lei Municipal nº 049/2010. 1 - Diário Oficial de 23 de novembro de 2010

* O Município de Campo de Santana-PB, código 16409, passou a ser denominado oficialmente de Tacima-PB, a partir de 30/12/2009, por força de Lei Complementar nº 016/2009.

ANUÁRIO ESTATÍSTICO DO ESTADO DA PARAÍBA - 2011

I - Caracterização Territorial

1- Fisiografia

1.1.1 - Posição e Extensão

1.1.1.2 - Áreas Territoriais e Distâncias

Tabela 02 - Distribuição da área (km²), segundo o ranking dos municípios por área - Paraíba - 2010 — 1 de 2

Municípios	Área (km²)	Ranking	Municípios	Área (km²)	Ranking
Total da Área	**56.469,50**				
Monteiro	986,40	1º	Mamanguape	340,50	58º
Pombal	888,80	2º	Congo	333,50	59º
Sumé	838,10	3º	Santa Inês	324,40	60º
São João do Tigre	816,10	4º	Alagoa Grande	320,60	61º
Barra de Santa Rosa	775,70	5º	Olivedos	317,90	62º
Cuité	741,80	6º	Imaculada	317,00	63º
Sousa	738,50	7º	Sapé	315,50	64º
Santa Rita	726,80	8º	Nova Palmeira	310,40	65º
São José de Espinharas	725,70	9º	Alcantil	305,40	66º
Serra Branca	686,90	10º	Aparecida	295,70	67º
São José de Piranhas	677,30	11º	Uiraúna	294,50	68º
Taperoá	662,90	12º	Ingá	288,00	69º
Picuí	661,70	13º	Cajazeirinhas	287,90	70º
São João do Cariri	653,60	14º	Condado	280,90	71º
Pocinhos	628,10	15º	Seridó	276,50	72º
Belém do Brejo do Cruz	603,00	16º	Areia	269,50	73º
Olho d'Água	596,10	17º	Diamante	269,10	74º
Barra de São Miguel	595,20	18º	Riacho dos Cavalos	264,00	75º
Campina Grande	594,20	19º	Livramento	260,20	76º
Conceição	579,40	20º	Bananeiras	257,90	77º
Paulista	576,90	21º	Jacaraú	253,00	78º
Cajazeiras	565,90	22º	São José do Brejo do Cruz	253,00	79º
Piancó	564,70	23º	São Bento	248,20	80º
Soledade	560,00	24º	Tacima	246,70	81º
Catolé do Rocha	552,10	25º	Araruna	245,70	82º
Camalaú	543,70	26º	Ibiara	244,50	83º
São Mamede	530,70	27º	Frei Martinho	244,30	84º
Catingueira	529,50	28º	Itatuba	244,20	85º
Caraúbas	497,20	29º	Mãe d'Água	243,80	86º
Boa Vista	476,50	30º	Emas	240,90	87º
São João do Rio do Peixe	474,40	31º	Tavares	237,30	88º
Patos	473,10	32º	Água Branca	236,60	89º
Itaporanga	468,10	33º	Solânea	232,10	90º
Juazeirinho	467,50	34º	Araçagi	231,20	91º
Rio Tinto	464,90	35º	Bonito de Santa Fé	228,30	92º
São Sebastião do Umbuzeiro	460,60	36º	Santa Cecília	227,90	93º
Santa Luzia	455,70	37º	Santo André	225,20	94º
Cabaceiras	452,90	38º	Curral Velho	223,00	95º
São José dos Cordeiros	417,70	39º	Cacimba de Areia	220,40	96º
Juru	403,30	40º	Algodão de Jandaíra	220,20	97º
Santana de Mangueira	402,20	41º	Triunfo	219,90	98º
Queimadas	401,80	42º	Itabaiana	218,80	99º
Pedras de Fogo	400,40	43º	São Domingos do Cariri	218,80	100º
Brejo do Cruz	398,90	44º	João Pessoa	211,50	101º
Coremas	379,50	45º	Santa Helena	210,30	102º
Barra de Santana	376,90	46º	Santa Cruz	210,20	103º
Aroeiras	374,70	47º	São José do Sabugi	206,90	104º
Boqueirão	372,00	48º	Massaranduba	206,00	105º
Princesa Isabel	368,00	49º	Natuba	205,00	106º
Santa Teresinha	358,00	50º	Salgado de São Félix	201,90	107º
Santana dos Garrotes	353,80	51º	Casserengue	201,40	108º
Manaíra	352,60	52º	São Bentinho	196,00	109º
Pedra Lavrada	351,70	53º	Cruz do Espírito Santo	195,60	110º
Gurinhém	346,10	54º	Mulungu	195,30	111º
Aguiar	344,70	55º	Mogeiro	193,90	112º
Gurjão	343,20	56º	Cachoeira dos Índios	193,10	113º
São José da Lagoa Tapada	341,80	57º	Gado Bravo	192,40	114º

ANUÁRIO ESTATÍSTICO DO ESTADO DA PARAÍBA - 2011

I - Caracterização Territorial

1- Fisiografia

1.1.1 - Posição e Extensão

1.1.1.2 - Áreas Territoriais e Distâncias

Tabela 02 - Distribuição da área (Km²), segundo o ranking dos municípios por área - Paraíba - 2010 — **2 de 2**

Municípios	Área (km²)	Ranking	Municípios	Área (km²)	Ranking
Igaracy	192,30	115º	Pilar	102,40	170º
Prata	192,00	116º	Poço de José de Moura	101,00	171º
Nazarezinho	191,50	117º	Belém	100,20	172º
Várzea	190,40	118º	Arara	99,10	173º
Fagundes	189,00	119º	São José dos Ramos	98,20	174º
Damião	185,70	120º	Poço Dantas	97,20	175º
Mataraca	184,30	121º	Alagoinha	97,00	176º
Salgadinho	184,20	122º	Areia de Baraúnas	96,30	177º
Bom Sucesso	184,10	123º	São Francisco	95,10	178º
Alhandra	182,70	124º	Brejo dos Santos	93,80	179º
Umbuzeiro	181,30	125º	São Miguel de Taipu	92,50	180º
Desterro	179,40	126º	Riacho de Santo Antônio	91,30	181º
Jericó	179,30	127º	Riachão	90,20	182º
Remígio	178,00	128º	Lucena	88,90	183º
Lagoa	177,90	129º	Curral de Cima	85,10	184º
São José de Caiana	176,30	130º	Lagoa de Dentro	84,50	185º
Conde	172,90	131º	Nova Olinda	84,30	186º
Boa Ventura	170,60	132º	Maturéia	83,70	187º
Junco do Seridó	170,40	133º	Mato Grosso	83,50	188º
Coxixola	169,90	134º	Serra Grande	83,50	189º
São Domingos	169,10	135º	Pirpirituba	79,80	190º
Dona Inês	166,20	136º	Juripiranga	78,80	191º
Guarabira	165,70	137º	Capim	78,20	192º
Esperança	163,80	138º	Joca Claudino	74,00	193º
Cacimba de Dentro	163,70	139º	Pedro Régis	73,60	194º
Teixeira	160,90	140º	Puxinanã	72,70	195º
São José de Princesa	158,00	141º	Juarez Távora	70,80	196º
Quixabá	156,70	142º	Serraria	65,30	197º
Malta	156,20	143º	Pilões	64,40	198º
Mari	154,80	144º	Marizópolis	63,60	199º
Sossêgo	154,70	145º	Sobrado	61,70	200º
Caaporã	150,20	146º	Vista Serrana	61,40	201º
Vieirópolis	146,80	147º	Caldas Brandão	55,90	202º
Itapororoca	146,10	148º	Serra Redonda	55,90	203º
Cubati	137,00	149º	Carrapateira	54,50	204º
Pitimbu	136,40	150º	Baraúna	50,60	205º
São José do Bonfim	134,70	151º	Bernardino Batista	50,60	206º
Ouro Velho	129,40	152º	São Sebastião de Lagoa de Roça	49,90	207º
Parari	128,50	153º	Bom Jesus	47,60	208º
Caiçara	127,90	154º	Nova Floresta	47,40	209º
Cacimbas	126,50	155º	Pilõezinhos	43,90	210º
Assunção	126,40	156º	Riachão do Poço	39,90	211º
Marcação	122,90	157º	Cuitegi	39,30	212º
Alagoa Nova	122,30	158º	Riachão do Bacamarte	38,40	213º
Amparo	122,00	159º	Matinhas	38,10	214º
Caturité	118,10	160º	Logradouro	38,00	215º
Monte Horebe	116,20	161º	Areial	33,10	216º
Pedra Branca	112,90	162º	Sertãozinho	32,80	217º
Passagem	111,90	163º	Bayeux	32,00	218º
Zabelê	109,40	164º	Cabedelo	31,90	219º
Cuité de Mamanguape	108,40	165º	Montadas	31,60	220º
Lagoa Seca	107,60	166º	Serra da Raiz	29,10	221º
Tenório	105,30	167º	Duas Estradas	26,30	222º
Lastro	102,70	168º	Borborema	26,00	223º
Baía da Traição	102,40	169º			

Fonte: Instituto Brasileiro de Geografia e Estatística - IBGE

Nota:

* O Município de Santarém-PB, código 13653, passou a ser denominado oficialmente de Joca Claudino-PB, a partir de 23/11/2010, por força de Lei Municipal nº 049/2010. 1 - Diário Oficial de 23 de novembro de 2010

* O Município de Campo de Santana-PB, código 16409, passou a ser denominado oficialmente de Tacima-PB, a partir de 30/12/2009, por força de Lei Complementar nº 016/2009.

ANUÁRIO ESTATÍSTICO DO ESTADO DA PARAÍBA - 2011

I - Caracterização Territorial

1- Fisiografia

1.1.1 - Posição e Extensão

1.1.1.2 - Áreas Territoriais e Distâncias

Tabela 03 - Distâncias das sedes municipais à capital, segundo os municípios - Paraíba - 2010 — **1 de 2**

Municípios	Distância da Capital (km)	Municípios	Distância da Capital (km)
Água Branca	393,2	Catingueira	340,2
Aguiar	424,8	Catolé do Rocha	433,7
Alagoa Grande	107,5	Caturité	153,8
Alagoa Nova	148,6	Conceição	488,6
Alagoinha	122,5	Condado	342,0
Alcantil	188,0	Conde	22,2
Algodão de Jandaíra	202,0	Congo	319,7
Alhandra	42,0	Coremas	387,8
Amparo	335,7	Coxixola	246,8
Aparecida	409,1	Cruz do Espírito Santo	23,0
Araçagi	109,4	Cubati	216,2
Arara	172,3	Cuité	235,1
Araruna	219,3	Cuité de Mamanguape	81,4
Areia	122,5	Cuitegi	105,4
Areia de Baraúnas	257,8	Curral de Cima	76,0
Areial	155,9	Curral Velho	455,6
Aroeiras	177,8	Damião	212,8
Assunção	229,2	Desterro	282,8
Baía da Traição	77,0	Diamante	448,6
Bananeiras	141,4	Dona Inês	155,4
Baraúna	231,7	Duas Estradas	114,4
Barra de Santa Rosa	201,1	Emas	361,6
Barra de Santana	154,8	Esperança	146,6
Barra de São Miguel	207,8	Fagundes	117,7
Bayeux	4,0	Frei Martinho	288,2
Belém	123,4	Gado Bravo	191,8
Belém do Brejo do Cruz	475,7	Guarabira	98,4
Bernardino Batista	534,0	Gurinhém	67,4
Boa Ventura	442,6	Gurjão	218,1
Boa Vista	169,9	Ibiara	469,6
Bom Jesus	486,5	Igaracy	420,8
Bom Sucesso	463,0	Imaculada	376,2
Bonito de Santa Fé	524,0	Ingá	95,6
Boqueirão	162,8	Itabaiana	80,4
Borborema	127,4	Itaporanga	429,6
Brejo do Cruz	458,7	Itapororoca	62,0
Brejo dos Santos	445,7	Itatuba	106,6
Caaporã	54,9	Jacaraú	84,0
Cabaceiras	183,8	Jericó	404,7
Cabedelo	20,3	João Pessoa	-
Cachoeira dos Índios	481,6	Juarez Távora	88,5
Cacimba de Areia	321,2	Juazeirinho	212,2
Cacimba de Dentro	201,3	Junco do Seridó	232,8
Cacimbas	296,8	Juripiranga	89,9
Caiçara	142,4	Juru	414,2
Cajazeiras	461,0	Lagoa	409,7
Cajazeirinhas	368,8	Lagoa de Dentro	97,0
Caldas Brandão	62,1	Lagoa Seca	130,6
Camalaú	331,7	Lastro	456,1
Campina Grande	118,9	Livramento	280,8
Campo de Santana	154,4	Logradouro	145,4
Capim	72,0	Lucena	42,0
Caraúbas	262,8	Mãe d'Água	339,2
Carrapateira	469,5	Malta	332,0
Casserengue	152,9	Mamanguape	48,0

ANUÁRIO ESTATÍSTICO DO ESTADO DA PARAÍBA - 2011

I - Caracterização Territorial

1- Fisiografia

1.1.1 - Posição e Extensão

1.1.1.2 - Áreas Territoriais e Distâncias

Tabela 03 - Distâncias das sedes municipais à capital, segundo os municípios - Paraíba - 2010 — **2 de 2**

Municípios	Distância da Capital (km)	Municípios	Distância da Capital (km)
Manaíra	468,2	Santa Helena	518,0
Marcação	62,0	Santa Inês	496,6
Mari	65,4	Santa Luzia	261,2
Marizópolis	443,1	Santa Rita	11,0
Massaranduba	111,3	Santa Teresinha	319,2
Mataraca	92,7	Santana de Mangueira	481,6
Matinhas	147,6	Santana dos Garrotes	414,7
Mato Grosso	416,7	Joca Claudino (Santarém)	468,6
Maturéia	342,2	Santo André	236,1
Mogeiro	109,5	São Bentinho	354,7
Montadas	155,4	São Bento	434,7
Monte Horebe	507,0	São Domingos	394,7
Monteiro	319,3	São Domingos do Cariri	211,8
Mulungu	82,4	São Francisco	429,1
Natuba	143,4	São João do Cariri	213,8
Nazarezinho	449,5	São João do Rio do Peixe	482,0
Nova Floresta	249,1	São João do Tigre	375,3
Nova Olinda	432,7	São José da Lagoa Tapada	417,8
Nova Palmeira	243,2	São José de Caiana	453,6
Olho d'Água	371,0	São José de Espinharas	327,2
Olivedos	188,7	São José de Piranhas	492,0
Ouro Velho	328,7	São José de Princesa	460,2
Parari	247,8	São José do Bonfim	315,2
Passagem	269,8	São José do Brejo do Cruz	488,7
Patos	299,2	São José do Sabugi	277,2
Paulista	410,7	São José dos Cordeiros	270,8
Pedra Branca	444,6	São José dos Ramos	91,1
Pedra Lavrada	232,2	São Mamede	278,5
Pedras de Fogo	54,0	São Miguel de Taipu	55,2
Pedro Régis	87,0	São Sebastião do Umbuzeiro	353,3
Piancó	391,9	São Sebastião de Lagoa de Roça	136,6
Picuí	244,1	Sapé	55,4
Pilar	52,2	Seridó	216,2
Pilões	142,5	Serra Branca	230,8
Pilõezinhos	101,4	Serra da Raíz	138,4
Pirpirituba	112,4	Serra Grande	465,6
Pitimbu	70,9	Serra Redonda	104,3
Pocinhos	158,4	Serraria	130,4
Poço Dantas	483,1	Sertãozinho	120,4
Poço José de Moura	525,0	Sobrado	61,4
Pombal	370,7	Solânea	138,4
Prata	314,7	Soledade	186,2
Princesa Isabel	445,2	Sossêgo	237,1
Puxinanã	148,4	Sousa	427,1
Queimadas	133,8	Sumé	281,7
Quixaba	306,2	Taperoá	250,8
Remígio	157,3	Tavares	429,2
Riachão	164,4	Teixeira	332,2
Riachão do Bacamarte	97,9	Tenório	233,2
Riachão do Poço	65,4	Triunfo	513,0
Riacho de Santo Antônio	196,8	Uiraúna	464,1
Riacho dos Cavalos	428,7	Umbuzeiro	112,8
Rio Tinto	53,0	Várzea	275,2
Salgadinho	245,8	Vieirópolis	450,6
Salgado de São Félix	91,4	Vista Serrana	353,0
Santa Cecília	212,1	Zabelê	340,3
Santa Cruz	444,5		

Fonte: Departamento de Estradas de Rodagens do Estado da Paraíba - DER/PB
Fonte: Instituto Brasileiro de Geografia e Estatística - IBGE - Diretoria de Geociências/Departamento de Cartografia
Nota:
* O Município de Santarém-PB, código 13653, passou a ser denominado oficialmente de Joca Claudino-PB, a partir de 23/11/2010, por força de Lei Municipal nº 049/2010 , 1 - Diário Oficial de 23 de novembro de 2010.
* O Município de Campo de Santana-PB, código 16409, passou a ser denominado oficialmente de Tacima-PB, a partir de 30/12/2009, por força de Lei Complementar nº 016/2009.

ANUÁRIO ESTATÍSTICO DO ESTADO DA PARAÍBA - 2011

I - Caracterização Territorial

1- Fisiografia

1.1.1 - Posição e Extensão

1.1.1.2 - Áreas Territoriais e Distâncias

Tabela 04 - Distâncias em Km entre os municípios pólos e a capital - Paraíba - 2010

J. Pessoa	162	125	84	122	145	496	20	463	121	433	472	390	216	100	98	82	415	53	55	298	301	246	64	373	410	11	56	227	430	224	147
Araruna	81	145	43	150	479	182	448	106	418	457	376	144	71	143	183	400	176	116	283	286	153	218	358	395	145	114	212	416	229	180	
Areia	120	45	118	413	142	355	53	365	404	322	91	45	51	81	333	153	90	230	233	100	181	305	342	111	95	159	363	176	127		
Baía da Traição	110	207	535	107	522	177	503	539	460	217	74	140	141	471	89	29	357	357	214	144	429	466	73	70	283	487	300	206			
Bananeiras	116	442	145	399	72	384	423	341	110	34	103	130	366	139	79	249	252	119	178	324	361	108	77	178	382	195	146				
Boqueirão	414	179	384	44	356	395	313	160	133	81	121	338	193	192	221	224	196	201	296	333	151	135	150	354	167	88					
Brejo das Freiras	522	31	373	168	129	177	440	462	410	450	150	521	523	330	200	395	552	128	215	482	464	401	70	286	447						
Cabedelo	497	155	467	492	410	233	120	118	102	435	73	77	318	321	242	92	407	430	37	76	247	451	264	167							
Cajazeiras	342	137	98	146	409	431	379	419	119	488	490	299	169	360	552	97	184	452	433	370	39	255	416								
Campina Grande	312	351	269	116	98	37	77	294	146	148	177	180	125	177	252	289	107	92	106	310	123	74									
Catolé do Rocha	231	112	379	401	349	389	165	458	460	310	132	327	489	60	208	419	403	381	98	218	386										
Conceição	110	418	440	388	428	58	497	499	302	171	366	528	159	86	458	442	373	137	257	425											
Coremas	332	358	306	346	53	415	417	208	89	284	446	49	99	376	360	279	107	175	343												
Cuité	144	142	172	361	269	181	280	247	28	272	319	356	202	186	209	377	190	190													
Guarabira	66	96	383	105	45	266	269	145	156	341	378	86	43	195	399	212	142														
Ingá	31	331	126	128	214	217	162	154	289	326	84	68	143	347	160	76															
Itabaiana	371	110	112	254	257	214	138	329	366	68	37	183	160	200	81																
Itaporanga	454	442	244	114	309	471	102	86	401	385	315	165	197	368																	
Lucena	60	323	326	271	109	398	435	42	84	255	456	272	175																		
Mamanguape	329	328	185	111	400	437	44	39	267	458	271	151																			
Monteiro	130	302	354	202	212	284	268	71	260	119	251																				
Patos	200	357	72	148	287	271	201	130	86	254																					
Picuí	302	267	311	232	195	188	330	143	199																						
Pitimbu	429	458	70	112	287	487	300	203																							
Pombal	148	359	343	273	58	158	326																								
Princesa Isabel	435	380	241	278	166	363																									
Santa Rita	42	213	417	201	133																										
Sapé	197	401	214	117																											
Serra Branca	313	48	180																												
Sousa	218	384																													
Taperoá	197																														
Umbuzeiro																															

Fonte: DER - PB

ANUÁRIO ESTATÍSTICO DO ESTADO DA PARAÍBA - 2011

I - Caracterização Territorial

1- Fisiografia

1.1.1 - Posição e Extensão

1.1.1.2 - Áreas Territoriais e Distâncias

Tabela 05 - Extensão da linha divisória do Estado e municípios com o oceano atlântico - Paraíba - 2010

Municípios	Extensão (km)
Paraíba	**153,47**
Baía da Traição	14,70
Cabedelo	20,14
Conde	17,41
João Pessoa	23,89
Lucena	17,77
Marcação	7,00
Mataraca	13,11
Pitimbu	20,53
Rio Tinto	13,25
Santa Rita	5,66

Fonte:Instituto Brasileiro de Geografia e Estatística - IBGE - Anuário Estatístico do Brasil

ANUÁRIO ESTATÍSTICO DO ESTADO DA PARAÍBA - 2011

I - Caracterização Territorial

1 - Fisiografia

1.1.1 - Posição e Extensão

1.1.1.3 - Divisão Regional e Limites

Tabela 01 - Divisão microrregional, segundo os municípios - Paraíba - 2010

Divisão Microrregional	Municípios
Microrregião de Catolé do Rocha (01)	Belém do Brejo do Cruz
	Bom Sucesso
	Brejo do Cruz
	Brejo dos Santos
	Catolé do Rocha
	Jericó
	Lagoa
	Mato Grosso
	Riacho dos Cavalos
	São Bento
	São José do Brejo do Cruz
Microrregião de Cajazeiras (02)	Bernardino Batista
	Bom Jesus
	Bonito de Santa Fé
	Cachoeira dos Índios
	Cajazeiras
	Carrapateira
	Joca Claudino (Santarém)
	Monte Horebe
	Poço Dantas
	Poço José de Moura
	Santa Helena
	São João do Rio do Peixe
	São José de Piranhas
	Triunfo
	Uiraúna
Microrregião de Sousa (03)	Aparecida
	Cajazeirinhas
	Condado
	Lastro
	Malta
	Marizópolis
	Nazarezinho
	Paulista
	Pombal
	Santa Cruz
	São Bentinho
	São Domingos
	São Francisco
	São José da Lagoa Tapada
	Sousa
	Vieirópolis
	Vista Serrana
Microrregião de Patos (04)	Areia de Baraúnas
	Cacimba de Areia
	Mãe d'Água
	Passagem
	Patos
	Quixaba
	Santa Teresinha
	São José de Espinharas
	São José do Bonfim

ANUÁRIO ESTATÍSTICO DO ESTADO DA PARAÍBA - 2011

I - Caracterização Territorial

1 - Fisiografia

1.1.1 - Posição e Extensão

1.1.1.3 - Divisão Regional e Limites

Tabela 01 - Divisão microrregional, segundo os municípios - Paraíba - 2010

Divisão Microrregional	Municípios
Microrregião de Piancó (05)	Aguiar
	Catingueira
	Coremas
	Emas
	Igaracy
	Nova Olinda
	Olho d'Água
	Piancó
	Santana dos Garrotes
Microrregião de Itaporanga (06)	Boa Ventura
	Conceição
	Curral Velho
	Diamante
	Ibiara
	Itaporanga
	Pedra Branca
	Santa Inês
	Santana de Mangueira
	São José de Caiana
	Serra Grande
Microrregião da Serra do Teixeira (07)	Água Branca
	Cacimbas
	Desterro
	Imaculada
	Juru
	Manaíra
	Maturéia
	Princesa Isabel
	São José de Princesa
	Tavares
	Teixeira
Microrregião do Seridó Ocidental Paraibano (08)	Junco do Seridó
	Salgadinho
	Santa Luzia
	São José do Sabugi
	São Mamede
	Várzea
Microrregião do Seridó Oriental Paraibano (09)	Baraúna
	Cubati
	Frei Martinho
	Juazeirinho
	Nova Palmeira
	Pedra Lavrada
	Picuí
	Seridó
	Tenório
Microrregião do Cariri Ocidental (10)	Amparo
	Assunção
	Camalaú
	Congo
	Coxixola

Tabela 01 - Divisão microrregional, segundo os municípios - Paraíba - 2010

Divisão Microrregional	Municípios
Microrregião do Cariri Ocidental (10)(cont.)	Livramento
	Monteiro
	Ouro Velho
	Parari
	Prata
	São João do Tigre
	São José dos Cordeiros
	São Sebastião do Umbuzeiro
	Serra Branca
	Sumé
	Taperoá
	Zabelê
Microrregião do Cariri Oriental (11)	Alcantil
	Barra de Santana
	Barra de São Miguel
	Boqueirão
	Cabaceiras
	Caraúbas
	Caturité
	Gurjão
	Riacho de Santo Antônio
	Santo André
	São Domingos do Cariri
	São João do Cariri
Microrregião do Curimataú Ocidental (12)	Algodão de Jandaíra
	Arara
	Barra de Santa Rosa
	Cuité
	Damião
	Nova Floresta
	Olivedos
	Pocinhos
	Remígio
	Soledade
	Sossêgo
Microrregião do Curimataú Oriental (13)	Araruna
	Cacimba de Dentro
	Casserengue
	Dona Inês
	Riachão
	Solânea
	Tacima (Campo de Santana)
Microrregião de Esperança (14)	Areial
	Esperança
	Montadas
	São Sebastião de Lagoa de Roça

ANUÁRIO ESTATÍSTICO DO ESTADO DA PARAÍBA - 2011

I - Caracterização Territorial

1 - Fisiografia

1.1.1 - Posição e Extensão

1.1.1.3 - Divisão Regional e Limites

Tabela 01 - Divisão microrregional, segundo os municípios - Paraíba - 2010 — **4 de 5**

Divisão Microrregional	Municípios
Microrregião do Brejo Paraibano (15)	Alagoa Grande
	Alagoa Nova
	Areia
	Bananeiras
	Borborema
	Matinhas
	Pilões
	Serraria
Microrregião de Guarabira (16)	Alagoinha
	Araçagi
	Belém
	Caiçara
	Cuitegi
	Duas Estradas
	Guarabira
	Lagoa de Dentro
	Logradouro
	Mulungu
	Pilõezinhos
	Pirpirituba
	Serra da Raiz
	Sertãozinho
Microrregião de Campina Grande (17)	Boa Vista
	Campina Grande
	Fagundes
	Lagoa Seca
	Massaranduba
	Puxinanã
	Queimadas
	Serra Redonda
Microrregião de Itabaiana (18)	Caldas Brandão
	Gurinhém
	Ingá
	Itabaiana
	Itatuba
	Juarez Távora
	Mogeiro
	Riachão do Bacamarte
	Salgado de São Félix
Microrregião de Umbuzeiro (19)	Aroeiras
	Gado Bravo
	Natuba
	Santa Cecília
	Umbuzeiro

ANUÁRIO ESTATÍSTICO DO ESTADO DA PARAÍBA - 2011

I - Caracterização Territorial

1 - Fisiografia

1.1.1 - Posição e Extensão

1.1.1.3 - Divisão Regional e Limites

Tabela 01 - Divisão microrregional, segundo os municípios - Paraíba - 2010 — **5 de 5**

Divisão Microrregional	Municípios
Microrregião do Litoral Norte (20)	Baía da Traição
	Capim
	Cuité de Mamanguape
	Curral de Cima
	Itapororoca
	Jacaraú
	Mamanguape
	Marcação
	Mataraca
	Pedro Régis
	Rio Tinto
Microrregião de Sapé (21)	Cruz do Espírito Santo
	Juripiranga
	Mari
	Pilar
	Riachão do Poço
	São José dos Ramos
	São Miguel de Taipu
	Sapé
	Sobrado
Microrregião de João Pessoa (22)	Bayeux
	Cabedelo
	Conde
	João Pessoa
	Lucena
	Santa Rita
Microrregião do Litoral Sul (23)	Alhandra
	Caaporã
	Pedras de Fogo
	Pitimbu

Fonte : Instituto Brasileiro de Geografia e Estatística - IBGE - Diretoria de Geodésia e Cartogragia /Dir. de Geociências (Quadro Territorial)

Nota:

* O Município de Santarém-PB, código 13653, passou a ser denominado oficialmente de Joca Claudino-PB, a partir de 23/11/2010, por força de Lei Municipal nº 049/2010. 1 - Diário Oficial de 23 de novembro de 2010

* O Município de Campo de Santana-PB, código 16409, passou a ser denominado oficialmente de Tacima-PB, a partir de 30/12/2009, por força de Lei Complementar nº 016/2009.

ANUÁRIO ESTATÍSTICO DO ESTADO DA PARAÍBA 2011

I - Caracterização Territorial

1 - Fisiografia

1.1.1 - Posição e Extensão

1.1.1.3 - Divisão Regional e Limites

Tabela 02 - Divisão mesorregional, segundo os municípios - Paraíba - 2010 — **1 de 4**

Divisão Mesorregional	Municípios
Mesorregião do Sertão Paraibano (01)	
	Água Branca
	Aguiar
	Aparecida
	Areia de Baraúnas
	Belém do Brejo do Cruz
	Bernardino Batista
	Boa Ventura
	Bom Jesus
	Bom Sucesso
	Bonito de Santa Fé
	Brejo do Cruz
	Brejo dos Santos
	Cachoeira dos Índios
	Cacimba de Areia
	Cacimbas
	Cajazeiras
	Cajazeirinhas
	Carrapateira
	Catingueira
	Catolé do Rocha
	Conceição
	Condado
	Coremas
	Curral Velho
	Desterro
	Diamante
	Emas
	Ibiara
	Igaracy
	Imaculada
	Itaporanga
	Jericó
	Juru
	Lagoa
	Lastro
	Mãe d'Água
	Malta
	Manaíra
	Marizópolis
	Mato Grosso
	Maturéia
	Monte Horebe
	Nazarezinho
	Nova Olinda
	Olho d'Água
	Passagem
	Patos
	Paulista
	Pedra Branca
	Piancó
	Poço Dantas
	Poço José de Moura
	Pombal
	Princesa Isabel
	Quixaba
	Riacho dos Cavalos
	Santa Cruz
	Santa Helena
	Santa Inês

ANUÁRIO ESTATÍSTICO DO ESTADO DA PARAÍBA 2011

I - Caracterização Territorial

1 - Fisiografia

1.1.1 - Posição e Extensão

1.1.1.3 - Divisão Regional e Limites

Tabela 02 - Divisão mesorregional, segundo os municípios - Paraíba - 2010

Divisão Mesorregional	Municípios
Mesorregião do Sertão Paraibano (01) (Cont.)	Santa Teresinha
	Santana de Mangueira
	Santana dos Garrotes
	Joca Claudino (Santarém)
	São Bentinho
	São Bento
	São Domingos
	São Francisco
	São João do Rio do Peixe
	São José da Lagoa Tapada
	São José de Caiana
	São José de Espinharas
	São José de Piranhas
	São José de Princesa
	São José do Bonfim
	São José do Brejo do Cruz
	Serra Grande
	Sousa
	Tavares
	Teixeira
	Triunfo
	Uiraúna
	Vieirópolis
	Vista Serrana
Total de municípios	**83**
Mesorregião da Borborema (02)	
	Alcantil
	Amparo
	Assunção
	Baraúna
	Barra de Santana
	Barra de São Miguel
	Boqueirão
	Cabaceiras
	Camalaú
	Caraúbas
	Caturité
	Congo
	Coxixola
	Cubati
	Frei Martinho
	Gurjão
	Juazeirinho
	Junco do Seridó
	Livramento
	Monteiro
	Nova Palmeira
	Ouro Velho
	Parari
	Pedra Lavrada
	Picuí
	Prata
	Riacho de Santo Antônio
	Salgadinho
	Santa Luzia
	Santo André
	São Domingos do Cariri
	São João do Cariri
	São João do Tigre
	São José do Sabugi
	São José dos Cordeiros

ANUÁRIO ESTATÍSTICO DO ESTADO DA PARAÍBA 2011

I - Caracterização Territorial

1 - Fisiografia

1.1.1 - Posição e Extensão

1.1.1.3 - Divisão Regional e Limites

Tabela 02 - Divisão mesorregional, segundo os municípios - Paraíba - 2010

Divisão Mesorregional	Municípios
Mesorregião da Borborema (02) (Cont.)	São Mamede
	São Sebastião do Umbuzeiro
	Seridó
	Serra Branca
	Sumé
	Taperoá
	Tenório
	Várzea
	Zabelê
Total de municípios	44
Mesorregião do Agreste Paraibano (03)	
	Alagoa Grande
	Alagoa Nova
	Alagoinha
	Algodão de Jandaíra
	Araçagi
	Arara
	Araruna
	Areia
	Areial
	Aroeiras
	Bananeiras
	Barra de Santa Rosa
	Belém
	Boa Vista
	Borborema
	Cacimba de Dentro
	Caiçara
	Caldas Brandão
	Campina Grande
	Casserengue
	Cuité
	Cuitegi
	Damião
	Dona Inês
	Duas Estradas
	Esperança
	Fagundes
	Gado Bravo
	Guarabira
	Gurinhém
	Ingá
	Itabaiana
	Itatuba
	Juarez Távora
	Lagoa de Dentro
	Lagoa Seca
	Logradouro
	Massaranduba
	Matinhas
	Mogeiro
	Montadas
	Mulungu
	Natuba
	Nova Floresta
	Olivedos
	Pilões
	Pilõezinhos
	Pirpirituba

ANUÁRIO ESTATÍSTICO DO ESTADO DA PARAÍBA 2011

I - Caracterização Territorial

1 - Fisiografia

1.1.1 - Posição e Extensão

1.1.1.3 - Divisão Regional e Limites

Tabela 02 - Divisão mesorregional, segundo os municípios - Paraíba - 2010 — **4 de 4**

Divisão Mesorregional	Municípios
Mesorregião do Agreste Paraibano (03) (Cont.)	Pocinhos
	Puxinanã
	Queimadas
	Remígio
	Riachão
	Riachão do Bacamarte
	Salgado de São Félix
	Santa Cecília
	São Sebastião de Lagoa de Roça
	Serra da Raíz
	Serra Redonda
	Serraria
	Sertãozinho
	Solânea
	Soledade
	Sossêgo
	Tacima (Campo de Santana)
	Umbuzeiro
Total de municípios	**66**
Mesorregião da Mata Paraibana (04)	
	Alhandra
	Baía da Traição
	Bayeux
	Caaporã
	Cabedelo
	Capim
	Conde
	Cruz do Espírito Santo
	Cuité de Mamanguape
	Curral de Cima
	Itapororoca
	Jacaraú
	João Pessoa
	Juripiranga
	Lucena
	Mamanguape
	Marcação
	Mari
	Mataraca
	Pedras de Fogo
	Pedro Régis
	Pilar
	Pitimbu
	Riachão do Poço
	Rio Tinto
	Santa Rita
	São José dos Ramos
	São Miguel de Taipu
	Sapé
	Sobrado
Total de municípios	**30**

Fonte : Instituto Brasileiro de Geografia e Estatística - IBGE - Diretoria de Geodésia e Cartogragia /Dir. de Geociências (Quadro Territorial)

Nota:

* O Município de Santarém-PB, código 13653, passou a ser denominado oficialmente de Joca Claudino-PB, a partir de 23/11/2010, por força de Lei Municipal nº 049/2010. 1 - Diário Oficial de 23 de novembro de 2010

* O Município de Campo de Santana-PB, código 16409, passou a ser denominado oficialmente de Tacima-PB, a partir de 30/12/2009, por força de Lei Complementar nº 016/2009.

ANUÁRIO ESTATÍSTICO DO ESTADO DA PARAÍBA - 2011

I - Caracterização Territorial

1 - Fisiografia

1.1.1 - Posição e Extensão

1.1.1.3 - Divisão Regional e Limites

Tabela 03 - Divisão geoadministrativa, segundo as sedes e sub-sedes regionais e os municípios - Paraíba - 2010 — **1 de 5**

Divisão Geoadministrativa	Municípios
Total Geral	**223**
1ª Região	**14**
Sede: João Pessoa	Alhandra
	Bayeux
	Caaporã
	Cabedelo
	Conde
	Cruz do Espírito Santo
	João Pessoa
	Lucena
	Mari
	Pitimbu
	Riachão do Poço
	Santa Rita
	Sapé
	Sobrado
2ª Região	**24**
Sede: Guarabira	Alagoinha
	Araçagi
	Araruna
	Bananeiras
	Belém
	Borborema
	Cacimba de Dentro
	Caiçara
	Casserengue
	Cuitegi
	Dona Inês
	Duas Estradas
	Guarabira
	Logradouro
	Mulungu
	Pilões
	Pilõezinhos
	Pirpirituba
	Riachão
	Serra da Raíz
	Serraria
	Sertãozinho
	Solânea
	Tacima (Campo de Santana)

Tabela 03 - Divisão geoadministrativa, segundo as sedes e sub-sedes regionais e os municípios - Paraíba - 2010

Divisão Geoadministrativa	Municípios
3ª Região	**39**
Sede: Campina Grande	Alagoa Grande
	Alagoa Nova
	Alcantil
	Algodão de Jandaíra
	Arara
	Areia
	Areial
	Aroeiras
	Assunção
	Barra de Santana
	Barra de São Miguel
	Boa Vista
	Boqueirão
	Cabaceiras
	Campina Grande
	Caturité
	Esperança
	Fagundes
	Gado Bravo
	Juazeirinho
	Lagoa Seca
	Livramento
	Massaranduba
	Matinhas
	Montadas
	Natuba
	Olivedos
	Pocinhos
	Puxinanã
	Queimadas
	Remígio
	Riacho de Santo Antônio
	Santa Cecília
	São Domingos do Cariri
	São Sebastião de Lagoa de Roça
	Soledade
	Taperoá
	Tenório
	Umbuzeiro
4ª Região	**12**
Sede: Cuité	Baraúna
	Barra de Santa Rosa
	Cubati
	Cuité
	Damião
	Frei Martinho
	Nova Floresta
	Nova Palmeira
	Pedra Lavrada
	Picuí
	Seridó
	Sossêgo

ANUÁRIO ESTATÍSTICO DO ESTADO DA PARAÍBA - 2011

I - Caracterização Territorial

1 - Fisiografia

1.1.1 - Posição e Extensão

1.1.1.3 - Divisão Regional e Limites

Tabela 03 - Divisão geoadministrativa, segundo as sedes e sub-sedes regionais e os municípios - Paraíba - 2010 — **3 de 5**

Divisão Geoadministrativa	Municípios
5ª Região	**18**
Sede Monteiro	Amparo
	Camalaú
	Caraúbas
	Congo
	Coxixola
	Gurjão
	Monteiro
	Ouro Velho
	Parari
	Prata
	Santo André
	São João do Cariri
	São João do Tigre
	São José dos Cordeiros
	São Sebastião do Umbuzeiro
	Serra Branca
	Sumé
	Zabelê
6ª Região	**22**
Sede: Patos	Areia de Baraúnas
	Cacimba de Areia
	Cacimbas
	Catingueira
	Desterro
	Emas
	Junco do Seridó
	Mãe d'Água
	Malta
	Maturéia
	Passagem
	Patos
	Quixaba
	Salgadinho
	Santa Luzia
	Santa Teresinha
	São José de Espinharas
	São José do Bonfim
	São José do Sabugi
	São Mamede
	Teixeira
	Várzea
7ª Região	**18**
Sede: Itaporanga	Aguiar
	Boa Ventura
	Conceição
	Coremas
	Curral Velho
	Diamante
	Ibiara
	Igaracy
	Itaporanga
	Nova Olinda
	Olho d'Água
	Pedra Branca
	Piancó
	Santa Inês
	Santana de Mangueira
	Santana dos Garrotes
	São José de Caiana
	Serra Grande

Tabela 03 - Divisão geoadministrativa, segundo as sedes e sub-sedes regionais e os municípios - Paraíba - 2010

Divisão Geoadministrativa	Municípios
8ª Região	**10**
Sede: Catolé do Rocha	Belém do Brejo do Cruz
	Bom Sucesso
	Brejo do Cruz
	Brejo dos Santos
	Catolé do Rocha
	Jericó
	Mato Grosso
	Riacho dos Cavalos
	São Bento
	São José do Brejo do Cruz
9ª Região	**15**
Sede: Cajazeiras	Bernadino Batista
	Bom Jesus
	Bonito de Santa Fé
	Cachoeira dos Índios
	Cajazeiras
	Carrapateira
	Joca Claudino (Santarém)
	Monte Horebe
	Poço Dantas
	Poço José de Moura
	Santa Helena
	São João do Rio do Peixe
	São José de Piranhas
	Triunfo
	Uiraúna
10ª Região	**8**
Sede: Sousa	Lastro
	Marizópolis
	Nazarezinho
	Santa Cruz
	São Francisco
	São José da Lagoa Tapada
	Sousa
	Vieirópolis
11ª Região	**7**
Sede: Princesa Isabel	Água Branca
	Imaculada
	Juru
	Manaíra
	Princesa Isabel
	São José de Princesa
	Tavares

ANUÁRIO ESTATÍSTICO DO ESTADO DA PARAÍBA - 2011

I - Caracterização Territorial

1 - Fisiografia

1.1.1 - Posição e Extensão

1.1.1.3 - Divisão Regional e Limites

Tabela 03 - Divisão geoadministrativa, segundo as sedes e sub-sedes regionais e os municípios - Paraíba - 2010 — **5 de 5**

Divisão Geoadministrativa	Municípios
12ª Região	**15**
Sede: Itabaiana	Caldas Brandão
	Gurinhém
	Ingá
	Itabaiana
	Itatuba
	Juarez Távora
	Juripiranga
	Mogeiro
	Pedras de Fogo
	Pilar
	Riachão do Bacamarte
	Salgado de São Félix
	São José dos Ramos
	São Miguel de Taipu
	Serra Redonda
13ª Região	**9**
Sede: Pombal	Aparecida
	Cajazeirinhas
	Condado
	Lagoa
	Paulista
	Pombal
	São Bentinho
	São Domingos
	Vista Serrana
14ª Região	**12**
Sede: Mamanguape(*)	Baía da Traição
	Capim
	Cuité de Mamanguape
	Curral de Cima
	Itapororoca
	Jacaraú
	Lagoa de Dentro
	Mamanguape
	Marcção
	Mataraca
	Pedro Régis
	Rio Tinto

Fonte: Instituto Brasileiro de Geografia e Estatístivca - IBGE/SEPLAN

Nota: O Estado da Paraíba, está dividido de acordo com os dec. de nº 12 984, de 17/02/89 e de nº 14 171 de 19/11/91, em regiões geoadministrativas

(*) Região criada e regulamentada pelo Projeto de Lei nº 1.222/2009, de autoria do Deputado Estadual Rodrigo Soares, aprovado em 06.10.2009 na Assembleia Legislativa do Estado da Paraíba. Publicada comoLei Nº 8.950,de 04 de novembro de 2009, no Diário Ificial do Estado do dia 05 de novembro de 2009.

* O Município de Santarém-PB, código 13653, passou a ser denominado oficialmente de Joca Claudino-PB, a partir de 23/11/2010, por força de Lei Municipal nº 049/2010. 1 - Diário Oficial de 23 de novembro de 2010

* O Município de Campo de Santana-PB, código 16409, passou a ser denominado oficialmente de Tacima-PB, a partir de 30/12/2009, por força de Lei Complementar nº 016/2009.

ANUÁRIO ESTATÍSTICO DO ESTADO DA PARAÍBA - 2011

I - Caracterização Territorial

1 - Fisiografia

1.1.1 - Posição e Extensão

1.1.1.3 - Divisão Regional e Limites

Tabela 04 - Distribuição das mesorregião, microrregião e limites, segundo os municípios - Paraíba - 2010 | **1 de 28**

Municípios	Limites
Mesorregião - 01 - Sertão Paraibano	
Microrregião - Catolé do Rocha - 01	
Belém do Brejo do Cruz	N - Augusto Severo (RN)
	Messias Targino (RN)
	Patu (RN)
	Janduís (RN)
	Junco (RN)
	S - São José do Brejo do Cruz
	Brejo do Cruz
	L - Jucurutu (RN)
	Jardim de Piranhas (RN)
	O - Catolé do Rocha
Bom Sucesso	N - Alexandria (RN)
	Brejo dos Santos
	S - Santa Cruz
	Lagoa
	L - Jericó
	O - Santa Cruz
	Tenente Ananias (RN)
Brejo do Cruz	N - Belém do Brejo do Cruz
	São José do Brejo do Cruz
	S - São Bento
	L – Jardim de Piranhas (RN)
	O - Catolé do Rocha
Brejo dos Santos	N - Alexandria (RN)
	João Dias (RN)
	Catolé do Rocha
	S - Jericó
	Bom Sucesso
	L - Catolé do Rocha
	O - Bom Sucesso
Catolé do Rocha	N - Almino Afonso (RN)
	Patu (RN)
	S - Jericó
	Riacho dos Cavalos
	L - Belém do Brejo do Cruz
	Brejo do Cruz
	São Bento
	O - Brejo dos Santos
	João Dias (RN)
Jericó	N - Brejo dos Santos
	Catolé do Rocha
	S - Lagoa
	L – Mato Grosso
	O - Bom Sucesso
Lagoa	N – Bom Sucesso
	Jericó
	Mato Grosso
	S - Pombal
	L - Paulista
	O - Santa Cruz
Mato Grosso	N - Jericó
	Riacho dos Cavalos
	S - Lagoa
	Paulista
	L - Paulista
	Riacho dos Cavalos
	O - Jericó
Riacho dos Cavalos	N - Catolé do Rocha
	S - Paulista
	Mato Grosso
	L - São Bento
	O - Catolé do Rocha
	Mato Grosso

Tabela 04 - Distribuição das mesorregião, microrregião e limites, segundo os municípios - Paraíba - 2010

Municípios	Limites
São Bento	N - Brejo do Cruz
	S - Paulista
	Serra Negra do Norte (RN)
	L - Jardim de Piranhas (RN)
	O - Riacho dos Cavalos
	Catolé do Rocha
São José do Brejo do Cruz	N - Belém do Brejo do Cruz
	S - Brejo do Cruz
	Jardim de Piranhas (RN)
	L - Jardim de Piranhas (RN)
	O - Brejo do Cruz
Microrregião – Cajazeiras - 02	
São João do Rio do Peixe	N- Uiraúna
	S - Cajazeiras
	Nazarezinho
	L - Vieirópolis
	Sousa
	Marizópolis
	O - Poço de José de Moura
	Cajazeiras
	Triunfo
	Santa Helena
Bernardino Batista	N - Icó(CE)
	Poço Dantas
	S - Triunfo
	L - Santarém
	Triunfo
	O - Icó (CE)
Bom Jesus	N - Santa Helena
	Ipaumirim (CE)
	S - Cachoeira dos Índios
	L - Cajazeiras
	O - Ipaumirim (CE)
Bonito de Santa Fé	N - Monte Horebe
	S - Conceição
	L - Serra Grande
	São José de Caiana
	O - Mauriti (CE)
Cachoeira dos Índios	N - Bom Jesus
	Ipaumirim (CE)
	S - Barro (CE)
	L - Cajazeiras
	O - Ipaumirim (CE)
Cajazeiras	N - Santa Helena
	Bom Jesus
	São João do Rio do Peixe
	S - São José de Piranhas
	L - São João do Rio do Peixe
	Nazarezinho
	O - Bom Jesus
	Cachoeira dos Índios
	Icozinho(CE)
Carrapateira	N - Nazarezinho
	S - São José de Piranhas
	Aguiar
	L - Aguiar
	O - São José de Piranhas
Monte Horebe	N - São José de Piranhas
	S - Bonito de Santa Fé
	Mauriti (CE)
	L - Serra Grande
	O - Mauriti (CE)

Tabela 04 - Distribuição das mesorregião, microrregião e limites, segundo os municípios - Paraíba - 2010

Municípios	Limites
Poço Dantas	N – São Miguel (RN)
	Cel. João Pessoa (RN)
	S - Santarém
	Bernardino Batista
	Uiraúna
	L - Luis Gomes (RN)
	O - Icó (CE)
Poço de José de Moura	N - Triunfo
	Uiraúna
	S - São João do Rio do Peixe
	Triunfo
	L - Uiraúna
	São João do Rio do Peixe
	O - Triunfo
Santa Helena	N - Triunfo
	São João do Rio do Peixe
	S - Bom Jesus
	São João do Rio do Peixe
	Cajazeiras
	L - São João do Rio do Peixe
	O - Baixio (CE)
Joca Claudino (Santarém)	N - Poço Dantas
	Uiraúna
	S - Uiraúna
	L - Uiraúna
	O - Bernardino Batista
	Triunfo
São José de Piranhas	N - Cajazeiras
	Nazarezinho
	S - Monte Horebe
	Serra Grande
	São José de Caiana
	L - Carrapateira
	Aguiar
	O - Mauriti (CE)
	Barro (CE)
Triunfo	N - Bernardino Batista
	Uiraúna
	Santarém
	S - Santa Helena
	São João do Rio do Peixe
	L - Poço de José de Moura
	O - Icó (CE)
	Umarí (CE)
	Baixio (CE)
Uiraúna	N - Luis Gomes (RN)
	Poço Dantas
	Paraná (RN)
	S - São João do Rio do Peixe
	Poço de José de Moura
	Vierópolis
	L - Vieirópolis
	Paraná(RN)
	O - Santarém
	Triunfo
	Poço de José de Moura

ANUÁRIO ESTATÍSTICO DO ESTADO DA PARAÍBA - 2011

I - Caracterização Territorial

1 - Fisiografia

1.1.1 - Posição e Extensão

1.1.1.3 - Divisão Regional e Limites

Tabela 04 - Distribuição das mesorregião, microrregião e limites, segundo os municípios - Paraíba - 2010 — **4 de 28**

Municípios	Limites
Microrregião - Souza - 03	
Aparecida	N - São Francisco
	S - São José da Lagoa Tapada
	L - Pombal
	São Domingos
	O - Sousa
Cajazeirinhas	N – Pombal
	São Bentinho
	S - Coremas
	Emas
	L - Condado
	O - Pombal
Condado	N - Paulista
	Vista Serrana
	S - Catingueira
	L - Vista Serrana
	Malta
	O - Pombal
	São Bentinho
	Cajazeirinhas
Vista Serrana	N - Paulista
	S - Malta
	Condado
	L - São José de Espinharas
	O - Condado
Lastro	N - Tenente Ananias (RN)
	Paraná (RN)
	S- Sousa
	L - Santa Cruz
	Tenente Ananias (RN)
	O - Vieirópolis
Malta	N - Vista Serrana
	São José de Espinharas
	S - Patos
	L - São José de Espinharas
	Patos
	O - Condado
Marizópolis	N - Sousa
	S – Nazarezinho
	São João do Rio do Peixe
	L - Sousa
	O - São João do Rio do Peixe
Nazarezinho	N - Marizopólis
	Sousa
	S - São José de Piranhas
	Carrapateira
	Aguiar
	L - São José da Lagoa Tapada
	O - Cajazeiras
	São João do Rio do Peixe
Paulista	N - Riacho dos Cavalos
	São Bento
	Mato Grosso
	S - Pombal
	Condado
	Vista Serrana
	São José de Espinharas
	L - Serra Negra do Norte (RN)
	O - Lagoa

ANUÁRIO ESTATÍSTICO DO ESTADO DA PARAÍBA - 2011

I - Caracterização Territorial

1 - Fisiografia

1.1.1 - Posição e Extensão

1.1.1.3 - Divisão Regional e Limites

Tabela 04 - Distribuição das mesorregião, microrregião e limites, segundo os municípios - Paraíba - 2010

Municípios	Limites
Pombal	N - Santa Cruz
	Lagoa
	Paulista
	São Francisco
	S - Coremas
	Cajazeirinhas
	L – Condado
	São Bentinho
	O - São Francisco
	Aparecida
	São Domingos
	São José da Lagoa Tapada
Santa Cruz	N - Alexandria (RN)
	Tenente Ananias (RN)
	S - São Francisco
	Sousa
	Pombal
	L - Bom Sucesso
	Lagoa
	O - Lastro
São Bentinho	N - Pombal
	S - Cajazeirinhas
	L - Condado
	O - Pombal
São Domingos	N - Pombal
	S - Pombal
	L - Pombal
	O - Aparecida
São Francisco	N - Santa Cruz
	S - Aparecida
	L - Pombal
	O - Sousa
São José da Lagoa Tapada	N - Sousa
	Aparecida
	S - Aguiar
	Coremas
	L - Pombal
	Coremas
	O - Nazarezinho
Sousa	N - Vieirópolis
	Lastro
	Santa Cruz
	S - Nazarezinho
	São José da Lagoa Tapada
	L - São Francisco - Aparecida
	O - São João do Rio do Peixe - Marizópolis
Vieirópolis	N - Paraná (RN)
	S - Sousa
	L - Lastro
	O - Uiraúna - São João do Rio do Peixe

Tabela 04 - Distribuição das mesorregião, microrregião e limites, segundo os municípios - Paraíba - 2010

Municípios	Limites
Microrregião - Patos - 04	
Areia de Baraúnas	N – São Mamede
	S - Taperoá
	L – Salgadinho
	Santa Luzia
	O - Passagem
Cacimba de Areia	N - Quixaba
	S – Teixeira
	Cacimbas
	L - Passagem
	O - Patos
	São José do Bonfim
Mãe d' Água	N - Santa Teresinha
	São José do Bomfim
	S - Imaculada
	L - Teixeira
	Maturéia
	O - Imaculada
Passagem	N - São Mamede
	Quixaba
	S - Cacimbas
	L – Arieia de Baraúnas
	O - Quixaba
	Cacimba de Areia
Patos	N - São José de Espinharas
	S - São José do Bonfim
	L - São Mamede
	Quixaba
	Cacimba de Areia
	O - Malta
	Santa Teresinha
Quixaba	N - São Mamede
	S - Cacimba de Areia
	Passagem
	L – São Mamede
	O - Patos
Santa Teresinha	N - Patos
	S - Mãe d'Água
	L – Patos
	São José do Bomfim
	O - Catingueira
São José de Espinharas	N - Serra Negra do Norte (RN)
	Paulista
	S - Patos
	Malta
	L - São José do Sabugi (RN)
	Ipueira (RN)
	São Mamede
	O - Vista Serrana
	Malta
São José do Bonfim	N - Patos
	S – Teixeira
	Mãe d'Água
	L - Cacimba de Areia
	O - Patos
	Santa Terezinha

Tabela 04 - Distribuição das mesorregião, microrregião e limites, segundo os municípios - Paraíba - 2010

Municípios	Limites
Microrregião – Piancó - 05	
Aguiar	N - Nazarezinho
	São José da Lagoa Tapada
	S - Itaporanga
	Igaracy
	L - Coremas
	O - Carrapateira
	São José de Piranhas
	São José de Caiana
Igaracy	N - Aguiar
	S - Itaporanga
	L - Piancó
	O - Aguiar
	Itaporanga
Catingueira	N - Condado
	S - Olho d'Água
	Imaculada
	L - Santa Teresinha
	O - Emas
Coremas	N - São José da Lagoa Tapada
	Pombal
	Cajazeirinhas
	S - Piancó
	L - Emas
	O - Aguiar
	São José da Lagoa Tapada
Emas	N - Cajazeirinhas
	S - Olho d' Água
	L - Catingueira
	O - Coremas
	Piancó
Nova Olinda	N - Santana dos Garrotes
	Pedra Branca
	S - Princesa Isabel
	Tavares
	L - Juru
	Santana dos Garrotes
	O - Pedra Branca
Olho d' Água	N - Emas
	Catingueira
	S - Juru
	Àgua Branca
	Imaculada
	Santana dos Garrotes
	L – Catingueira
	O - Piancó
	Santana dos Garrotes
Piancó	N - Coremas
	S - Santana dos Garrotes
	Itaporanga
	Olho d'Água
	L - Emas
	Olho d'Água
	O - Igaracy
	Itaporanga
Santana dos Garrotes	N - Piancó
	Olho d'Água
	S - Nova Olinda
	Juru
	L - Olho d'Água
	O - Itaporanga
	Nova Olinda
	Pedra Branca

Tabela 04 - Distribuição das mesorregião, microrregião e limites, segundo os municípios - Paraíba - 2010

Municípios	Limites
Microrregião – Itaporanga - 06	
Boa Ventura	N - Itaporanga
	S - Curral Velho
	L - Pedra Branca
	O- Diamante
Conceição	N - Bonito de Santa Fé
	Mauriti (CE)
	S - Santa Inês
	Serra Talhada (PE)
	L - Diamante
	Ibiara
	Santana de Mangueira
	O - Mauriti (CE)
Curral Velho	N - Boa Ventura
	S - Manaíra
	L - Princesa Isabel
	Pedra Branca
	O - Santana de Mangueira
	Diamante
Diamante	N – São José de Caiana
	Itaporanga
	S – Santana de Mangueira
	Curral Velho
	Ibiara
	L – Boa Ventura
	Itaporanga
	Curral Velho
	O – Conceição
	Ibiara
Ibiara	N – Conceição
	Diamante
	S – Santana de Mangueira
	L – Diamante
	O - Conceição
Itaporanga	N – Aguiar
	Igaracy
	S – Boa Ventura
	Pedra Branca
	Diamante
	L – Santana dos Garrotes
	Piancó
	O – São José de Caiana
	Diamante
Pedra Branca	N – Itaporanga
	Santana dos Garrotes
	S – Princesa Isabel
	L – Nova Olinda
	O – Boa Ventura
	Curral Velho
Santa Inês	N – Conceição
	S – São José do Belmonte (PE)
	Serra Talhada (PE)
	L – Conceição
	O- Mauriti (CE)
	Brejo Santo (CE)
	São José do Belmonte (PE)

Tabela 04 - Distribuição das mesorregião, microrregião e limites, segundo os municípios - Paraíba - 2010

Municípios	Limites
Santana de Mangueira	N – Ibiara
	Curral Velho
	Diamante
	S - Serra Talhada (PE)
	L – Curral Velho
	Manaíra
	O – Conceição
São José de Caiana	N – São José de Piranhas
	Aguiar
	S – Diamante
	Itaporanga
	L – Itaporanga
	Aguiar
	O – Serra Grande
	Bonito de Santa Fé
Serra Grande	N – São José de Piranhas
	S – São José de Caiana
	Bonito de Santa Fé
	L – São José de Caiana
	O – Monte Horebe
	Bonito de Santa Fé
Microrregião – Serra do Teixeira - 07	
Água Branca	N – Olho d'Água
	S - Solidão (PE)
	Tabira (PE)
	L – Imaculada
	Santa Teresinha (PE)
	Tabira (PE)
	O – Juru
Cacimbas	N – Cacimba de Areia
	Passagem
	S – Desterro
	Teixeira
	L – Taperoá
	O – Teixeira
Desterro	N – Cacimbas
	S – Itapetim (PE)
	L – Livramento
	Taperoá
	O – Teixeira
	Itapetim (PE)
Imaculada	N – Olho d'Água
	Mãe d'Água
	Catingueira
	S – Santa Teresinha (PE)
	Água Branca
	L – Maturéia
	Santa Teresinha (PE)
	O – Água Branca
Juru	N – Santana dos Garrotes
	Olho d'Água
	S - Carnaíba (PE)
	Afogados da Ingazeira (PE)
	Solidão (PE)
	L – Água Branca
	O – Nova Olinda
	Tavares

ANUÁRIO ESTATÍSTICO DO ESTADO DA PARAÍBA - 2011

I - Caracterização Territorial

1 - Fisiografia

1.1.1 - Posição e Extensão

1.1.1.3 - Divisão Regional e Limites

Tabela 04 - Distribuição das mesorregião, microrregião e limites, segundo os municípios - Paraíba - 2010 | **10 de 28**

Municípios	Limites
Manaíra	N – Curral Velho
	S – Serra Talhada (PE)
	Triunfo (PE)
	L - Princesa Isabel
	São José de Princesa
	O – Santana de Mangueira
Maturéia	N – Mãe d'Água
	Texeira
	S – Brejinho (PE)
	Santa Teresinha (PE)
	L – Teixeira
	O – Mãe d'Água
	Imaculada
Princesa Isabel	N – Curral Velho
	Pedra Branca
	Nova Olinda
	S – Flores (PE)
	Triunfo (PE)
	L – Tavares
	O – São José de Princesa
	Manaíra
São José de Princesa	N – Manaíra
	Princesa Isabel
	S – Triunfo (PE)
	L – Princesa Isabel
	Triunfo (PE)
	O – Manaíra
Tavares	N – Nova Olinda
	Juru
	S – Carnaíba (PE)
	L – Juru
	O – Princesa Isabel
Teixeira	N – São José do Bonfim
	Cacimba de Areia
	S – Brejinho (PE)
	Itapetim (PE)
	L – Cacimbas
	Desterro
	O – Mãe d'Água
	Maturéia
Mesorregião - Borborema - 02	
Microrregião – Seridó Ocidental Paraibano - 08	
Junco do Seridó	N – Equador (RN)
	Santa Luzia
	São José do Sabugi
	S – Salgadinho
	Assunção
	L – Tenório
	Juazeirinho
	O – Santa Luzia
Salgadinho	N – Santa Luzia
	Junco do Seridó
	S – Taperoá
	L – Assunção
	O – Areia de Baraúna

Tabela 04 - Distribuição das mesorregião, microrregião e limites, segundo os municípios - Paraíba - 2010

Municípios	Limites
Santa Luzia	N – Ouro Branco (RN)
	São José do Sabugi
	S – Salgadinho
	Areia de Baraúna
	L – Junco do Seridó
	São José do Sabugi
	O – Várzea
	São Mamede
São José do Sabugi	N – Jardim do Seridó (RN)
	Ouro Branco (RN)
	S – Santa Luzia
	Junco do Seridó
	L – Santana (RN)
	Jardim do Seridó (RN)
	O – Santa Luzia
São Mamede	N – Ipueira (RN)
	Várzea
	S – Quixaba
	Passagem
	Areia de Baraúna
	L – Várzea
	Santa Luzia
	O – São José de Espinharas
	Patos
Várzea	N – Caicó (RN)
	São João do Sabugi (RN)
	Ouro Branco (RN)
	S – São Mamede
	Santa Luzia
	L – Ouro Branco (RN)
	Santa Luzia
	O – São João do Sabugi (RN)
	Ipueira (RN)
Microrregião-Seridó Oriental Paraibano - 09	
Baraúna	N – Picuí
	S – Pedra Lavrada
	L – Cuité
	O – Picuí
Cubati	N – Pedra Lavrada
	S – Seridó
	Olivedos
	Soledade
	L – Barra de Santa Rosa
	Olivedos
	O – Pedra Lavrada
	Seridó
Frei Martinho	N – Currais Novos (RN)
	S – Carnaúba dos Dantas (RN)
	L – Picuí
	O – Acari (RN)
	Currais Novos (RN)
	Carnaúba dos Dantas (RN)
Juazeirinho	N – Junco do Seridó
	Seridó
	Tenório
	S – Santo André
	Gurjão
	Soledade
	L – Soledade
	O – Assunção
	Taperoá

ANUÁRIO ESTATÍSTICO DO ESTADO DA PARAÍBA - 2011

I - Caracterização Territorial

1 - Fisiografia

1.1.1 - Posição e Extensão

1.1.1.3 - Divisão Regional e Limites

Tabela 04 - Distribuição das mesorregião, microrregião e limites, segundo os municípios - Paraíba - 2010

Municípios	Limites
Nova Palmeira	N - Picuí
	Carnaúbas dos Dantas (RN)
	S - Pedra Lavrada
	L - Pedra Lavrada
	O - Parelhas (RN)
	Carnaúbas dos Dantas (RN)
Pedra Lavrada	N – Nova Palmeira
	Picuí
	Baraúnas
	S – Seridó
	Cubati
	L – Sossego
	Barra de Santa Rosa
	Cuité
	O – Parelhas (RN)
Picuí	N – Currais Novos (RN)
	Campo Redondo (RN)
	Coronel Ezequiel (RN)
	Jaçanã (RN)
	S – Nova Palmeira
	Pedra Lavrada
	L – Nova Floresta
	Jacanã (RN)
	Cuité
	Baraúna
	O – Frei Martinho
	Carnaúba dos Dantas (RN)
	Currais Novos (RN)
Seridó	N – Pedra Lavrada
	S – Juazeirinho
	Soledade
	L – Cubati
	O – Parelhas (RN)
Tenório	N – Equador (RN)
	S – Juazeirinho
	L – Juazeirinho
	O – Junco do Seridó
Microrregião – Cariri Ocidental - 10	
Amparo	N – São Vicente (PE)
	São José dos Cordeiros
	S – Sumé
	L – Sumé
	O – Ouro Velho
Assunção	N – Junco do Seridó
	S – Taperoá
	L – Juazeirinho
	O – Salgadinho
Camalaú	N – Sumé
	S – São João do Tigre
	São Sebastião do Umbuzeiro
	Jataúba (PE)
	L – Congo
	Jataúba (PE)
	O – Monteiro
Congo	N – Serra Branca
	Coxixola
	S – Camalaú
	Jataúba (PE)
	L – Caraúbas
	O – Camalaú
	Sumé

ANUÁRIO ESTATÍSTICO DO ESTADO DA PARAÍBA - 2011

I - Caracterização Territorial

1 - Fisiografia

1.1.1 - Posição e Extensão

1.1.1.3 - Divisão Regional e Limites

Tabela 04 - Distribuição das mesorregião, microrregião e limites, segundo os municípios - Paraíba - 2010 | **13 de 28**

Municípios	Limites
Coxixola	N – Serra Branca
	S – Congo
	Caraúbas
	L – São João do Cariri
	O – Serra Branca
	Congo
Livramento	N – Taperoá
	S – São José do Egito (PE)
	São José dos Cordeiros
	L – São José dos Cordeiros
	O – Desterro
	São José do Egito (PE)
Monteiro	N – Prata
	Jabitacá (PE)
	S – Zabelê
	São Sebastião do Umbuzeiro
	L – Sumé
	Camalaú
	O – Sertânia (PE)
	Iguaracy (PE)
	Tuparetama (PE)
Ouro Velho	N – São José do Egito (PE)
	S – São José do Egito (PE)
	Prata
	L – Amparo
	O – São José do Egito (PE)
Parari	N – Taperoá
	Santo André
	S – Serra Branca
	São João do Cariri
	L – Santo André
	São João do Cariri
	Gurjão
	O – Serra Branca
	São José dos Cordeiros
Prata	N – Ouro Velho
	S – Monteiro
	L – Sumé
	Monteiro
	O – São José do Egito (PE)
	Tuparetama (PE)
São João do Tigre	N – Camalaú
	S – Pesqueira (PE)
	Arcoverde (PE)
	Poção (PE)
	L – Jataúba (PE)
	Poção (PE)
	O – São Sebastião do Umbuzeiro
São José dos Cordeiros	N – Livramento
	Taperoá
	S – Amparo
	Sumé
	Serra Branca
	L – Parari
	Serra Branca
	O – Livramento
	Itapetim (PE)

ANUÁRIO ESTATÍSTICO DO ESTADO DA PARAÍBA - 2011

I - Caracterização Territorial

1 - Fisiografia

1.1.1 - Posição e Extensão

1.1.1.3 - Divisão Regional e Limites

Tabela 04 - Distribuição das mesorregião, microrregião e limites, segundo os municípios - Paraíba - 2010 | **14 de 28**

Municípios	Limites
São Sebastião do Umbuzeiro	N – Zabelê
	Monteiro
	Camalaú
	S – Sertânia (PE)
	Arcoverde (PE)
	L – São João do Tigre
	O – Sertânia (PE)
Serra Branca	N – São José dos Cordeiros
	Parari
	São João do Cariri
	S – Congo
	Coxixola
	São João do Cariri
	L – São João do Cariri
	O – São José dos Cordeiros
	Sumé
Sumé	N – São José dos Cordeiros
	S – Camalaú
	L – Serra Branca
	Congo
	O – Amparo
	Prata
	Monteiro
Taperoá	N – Salgadinho
	Areia de Baraúnas
	Assunção
	S – Livramento
	São José dos Cordeiros
	Parari
	L – Juazeirinho
	Santo André
	Parari
	O – Cacimbas
	Desterro
Zabelê	N – Monteiro
	S – São Sebastião do Umbuzeiro
	L – São Sebastião do Umbuzeiro
	O – Sertânia (PE)
Microrregião - Cariri Oriental - 11	
Alcantil	N - Barra de Santana
	Riacho de Santo Antônio
	S - Taquaritinga do Norte (PE)
	Vertentes (PE)
	Santa Cecilia
	L - Santa Cecília
	O - Riacho de Santo Antônio
	Barra de São Miguel
Barra de Santana	N - Caturité
	Queimadas
	S - Santa Cecília
	Alcantil
	L - Gado Bravo
	O - Boqueirão
	Riacho de Santo Antônio
	Alcantil

ANUÁRIO ESTATÍSTICO DO ESTADO DA PARAÍBA - 2011

I - Caracterização Territorial

1 - Fisiografia

1.1.1 - Posição e Extensão

1.1.1.3 - Divisão Regional e Limites

Tabela 04 - Distribuição das mesorregião, microrregião e limites, segundo os municípios - Paraíba - 2010 | **15 de 28**

Municípios	Limites
Barra de São Miguel	N - Cabaceiras
	Boqueirão
	São Domingos do Cariri
	S - Santa Cruz do Capibaripe (PE)
	Taquaretinga do Norte (PE)
	L - Boqueirão
	Riacho de Santo Antônio
	Alcantil
	O - São Domingos do Cariri
	São João do Cariri
	Caraúbas
Boqueirão	N – Boa Vista
	Campina Grande
	S – Riacho de Santo Antônio
	Barra de Santana
	L – Caturité
	Barra de Santana
	O – Cabaceiras
	Barra de São Miguel
Cabaceiras	N – Boa Vista
	S – São Domingos do Cariri
	Barra de São Miguel
	L – Boqueirão
	O – São João do Cariri
Caraúbas	N – Coxixola
	São João do Cariri
	S – Jataúba (PE)
	Santa Cruz do Capibaribe (PE)
	L – Santa Cruz do Capibaribe (PE)
	Barra de São Miguel
	São João do Cariri
	O – Congo
Caturité	N – Campina Grande
	S – Barra de Santana
	Boqueirão
	L – Queimadas
	O – Boqueirão
Gurjão	N – Juazeirinho
	Soledade
	S – São João do Cariri
	Parari
	L – Boa Vista
	O – Santo André
Riacho de Santo Antônio	N – Boqueirão
	S – Barra de São Miguel
	Alcantil
	L – Alcantil
	Barra de Santana
	O – Barra de São Miguel
Santo André	N – Juazeirinho
	S – Parari
	Gurjão
	L – Gurjão
	O – Taperoá
	Parari

Tabela 04 - Distribuição das mesorregião, microrregião e limites, segundo os municípios - Paraíba - 2010

Municípios	Limites
São Domingos do Cariri	N – São João do Cariri
	Cabaceiras
	S – São João do Cariri
	Barra de São Miguel
	L – Barra de São Miguel
	Cabaceiras
	O – São João do Cariri
São João do Cariri	N – Gurjão
	S – Caraúbas
	L – Boa Vista
	Cabaceiras
	São Domingos do Cariri
	Barra de São Miguel
	O – Parari
	Serra Branca
	Coxixola
Mesorregião - Agreste Paraibano - 03	
Microrregião - Curimataú Ocidental - 12	
Algodão de Jandaíra	N – Barra de Santa Rosa
	Remígio
	S – Pocinhos
	L – Pocinhos
	Esperança
	O – Barra de Santa Rosa
	Pocinhos
Arara	N – Solânea
	Casserengue
	S – Remígio
	L – Serraria
	O – Remígio
Barra de Santa Rosa	N – Cuité
	Damião
	S – Pocinhos
	Algodão de Jandaíra
	Olivedos
	L – Cacimba de Dentro
	Solânea
	Remígio
	Algodão de Jandaíra
	O – Cuité
	Sossêgo
	Cubati
	Olivedos
Cuité	N – São Bento do Trairí (RN)
	Cel. Ezequiel (RN)
	Japi (RN)
	Monte das Gameleiras (RN)
	S – Sossêgo
	Barra de Santa Rosa
	L – Cacimba de Dentro
	Damião
	Barra de Santa Rosa
	O – Nova Floresta
	Picuí
	Baraúna
	Sossêgo
	Pedra Lavrada
Damião	N – Cuité
	S – Barra de Santa Rosa
	L – Cacimba de Dentro
	O – Cuité
	Barra de Santa Rosa

ANUÁRIO ESTATÍSTICO DO ESTADO DA PARAÍBA - 2011

I - Caracterização Territorial

1 - Fisiografia

1.1.1 - Posição e Extensão

1.1.1.3 - Divisão Regional e Limites

Tabela 04 - Distribuição das mesorregião, microrregião e limites, segundo os municípios - Paraíba - 2010 | **17 de 28**

Municípios	Limites
Nova Floresta	N – Jaçanã (RN)
	S – Cuité
	Picuí
	L – Cuité
	O – Picuí
Olivedos	N – Cubati
	Barra de Santa Rosa
	S – Soledade
	Pocinhos
	L – Barra de Santa Rosa
	Pocinhos
	O – Cubati
	Soledade
Pocinhos	N – Barra de Santa Rosa
	Algodão de Jandaíra
	Esperança
	S – Boa Vista
	Campina Grande
	L – Esperança
	Areial
	Montadas
	Puxinanã
	O – Olivedos
	Soledade
Remígio	N – Solânea
	Barra de Santa Rosa
	S – Esperança
	Alagoa Nova
	L – Areia
	Serraria
	Arara
	O – Barra de Santa Rosa
	Algodão de Jandaíra
	Esperança
Soledade	N – Seridó
	S – Gurjão
	Boa Vista
	L – Olivedos
	Pocinhos
	O – Juazeirinho
Sossêgo	N – Cuité
	Pedra Lavrada
	S – Barra de Santa Rosa
	L – Barra de Santa Rosa
	Cuité
	O – Pedra Lavrada
Microrregião - Curimataú Oriental - 13	
Araruna	N – Serra de São Bento (RN)
	Monte das Gameleiras (RN)
	S – Cacimba de Dentro
	Dona Inês
	L – Campo de Santana
	Riachão
	Dona Inês
	O – Cacimba de Dentro
Cacimba de Dentro	N – Monte das Gameleiras (RN)
	S – Solânea
	L – Araruna
	Dona Inês
	O – Cuité
	Damião
	Barra de Santa Rosa

Tabela 04 - Distribuição das mesorregião, microrregião e limites, segundo os municípios - Paraíba - 2010

Municípios	Limites
Casserengue	N - Solânea
	S - Arara
	Serraria
	L - Borborema
	Solânea
	O - Solânea
Dona Inês	N - Riachão
	Araruna
	Campo de Santana
	S - Solânea
	Bananeiras
	L - Campo de Santana
	O - Araruna
	Cacimba de Dentro
Riachão	N - Araruna
	Campo de Santana
	S - Araruna
	Dona Inês
	L - Campo de Santana
	O - Araruna
Solânea	N - Barra de Santa Rosa
	Cacimba de Dentro
	Dona Inês
	S - Remígio
	Arara
	Casserengue
	L - Bananeiras
	Dona Inês
	Borborema
	O - Barra de Santa Rosa
	Remígio
Campo de Santana	N – Passa e Fica (RN)
	Serra de São Bento (RN)
	Monte das Gameleiras (RN)
	S – Dona Inês
	Bananeiras
	Caiçara
	L - Logradouro
	Caiçara
	O – Araruna
	Riachão
	Dona Inês
Microrregião - Esperança - 14	
Areial	N – Esperança
	S – Montadas
	L – Esperança
	O – Pocinhos
Esperança	N – Algodão de Jandaíra
	Remígio
	S – Lagoa Seca
	Montadas
	São Sebastião de Lagoa de Roça
	Areial
	L – Remígio
	Alagoa Nova
	São Sebastião de Lagoa de Roça
	O – Pocinhos
	Areial
	Montadas

Tabela 04 - Distribuição das mesorregião, microrregião e limites, segundo os municípios - Paraíba - 2010

Municípios	Limites
Montadas	N – Pocinhos
	Esperança
	Areial
	S – Puxinanã
	L – Esperança
	Lagoa Seca
	O – Pocinhos
São Sebastião de Lagoa de Roça	N – Esperança
	S – Lagoa Seca
	L – Alagoa Nova
	O - Esperança
Microrregião - Brejo Paraibano - 15	
Alagoa Grande	N – Areia
	Alagoinha
	S - Massaranduba
	Serra Redonda
	Juarez Távora
	Matinhas
	L – Mulungu
	Gurinhém
	O – Alagoa Nova
	Matinhas
	Massaranduba
Alagoa Nova	N – Esperança
	Remígio
	Areia
	S – Lagoa Seca
	Matinhas
	L – Alagoa Grande
	Matinhas
	O – São Sebastião de Lagoa de Roça
Areia	N – Serraria
	Pilões
	S – Alagoa Nova
	Alagoa Grande
	L – Alagoinha
	O – Remígio
Bananeiras	N – Dona Inês
	Campo de Santana
	S – Borborema
	L – Caiçara
	Belém
	O – Solânea
Borborema	N – Bananeiras
	Belém
	S – Serraria
	L – Pirpirituba
	O – Solânea
	Casserengue
Matinhas	N – Alagoa Nova
	S – Massaranduba
	L – Alagoa Grande
	O – Alagoa Nova
	Lagoa Seca

Tabela 04 - Distribuição das mesorregião, microrregião e limites, segundo os municípios - Paraíba - 2010

Municípios	Limites
Pilões	N – Serraria
	S – Areia
	L – Pilõezinhos
	Cuitegi
	O – Serraria
Serraria	N – Casserengue
	Borborema
	S – Areia
	L – Pirpirituba
	Pilões
	O – Arara
Microrregião - Guarabira - 16	
Alagoinha	N – Cuitegi
	S – Alagoa Grande
	Mulungu
	L – Guarabira
	Mulungu
	O – Areia
Araçagi	N – Duas Estradas
	Sertãozinho
	Curral de Cima
	S – Mulungu
	Mari
	L – Itapororoca
	Cuité de Mamanguape
	O – Pirpirituba
	Guarabira
	Mulungu
Belém	N – Bananeiras
	Caiçara
	S – Borborema
	Pirpirituba
	L – Serra da Raiz
	Sertãozinho
	O – Bananeiras
Caiçara	N – Nova Cruz (RN)
	Logradouro
	Campo de Santana
	Jacaraú
	S – Belém
	Serra da Raiz
	Lagoa de Dentro
	Duas Estradas
	L – Jacaraú
	O – Bananeiras
Cuitegi	N – Pilõezinhos
	Guarabira
	S – Alagoinha
	L – Guarabira
	O – Pilões
Duas Estradas	N – Caiçara
	S – Araçagi
	Curral de Cima
	Sertãozinho
	L – Lagoa de Dentro
	Curral de Cima
	O – Serra da Raiz

ANUÁRIO ESTATÍSTICO DO ESTADO DA PARAÍBA - 2011

I - Caracterização Territorial

1 - Fisiografia

1.1.1 - Posição e Extensão

1.1.1.3 - Divisão Regional e Limites

Tabela 04 - Distribuição das mesorregião, microrregião e limites, segundo os municípios - Paraíba - 2010 | **21 de 28**

Municípios	Limites
Guarabira	N – Pirpirituba
	Araçagi
	S – Mulungu
	Alagoinha
	L – Araçagi
	O – Pilõezinhos
	Cuitegi
	Alagoinha
Lagoa de Dentro	N – Caiçara
	S – Curral de Cima
	L – Pedro Régis
	Curral de Cima
	O – Duas Estradas
Logradouro	N – Nova Cruz (RN)
	S – Caiçara
	L – Caiçara
	O – Campo de Santana
	Caiçara
Mulungu	N – Guarabira
	Araçagi
	S – Gurinhém
	Mari
	L – Araçagi
	Mari
	O – Alagoinha
	Alagoa Grande
	Gurinhém
Pilõezinhos	N – Pirpirituba
	S – Cuitegi
	L – Guarabira
	O – Pilões
Pirpirituba	N – Belém
	Sertãozinho
	S – Guarabira
	Pilõezinhos
	L – Araçagi
	O – Serraria
	Borborema
Serra da Raiz	N – Caiçara
	S – Belém
	Sertãozinho
	L – Duas Estradas
	Sertãozinho
	O – Belém
Sertãozinho	N – Serra da Raiz
	Duas Estradas
	S – Pirpirituba
	Araçagi
	L – Duas Estradas
	O – Serra da Raiz
	Belém
Microrregião - Campina Grande - 17	N – Soledade
Boa Vista	Pocinhos
	S – Cabaceiras
	Boqueirão
	L – Campina Grande
	O – Gurjão
	São João do Cariri
	São João do Cariri

ANUÁRIO ESTATÍSTICO DO ESTADO DA PARAÍBA - 2011

I - Caracterização Territorial

1 - Fisiografia

1.1.1 - Posição e Extensão

1.1.1.3 - Divisão Regional e Limites

Tabela 04 - Distribuição das mesorregião, microrregião e limites, segundo os municípios - Paraíba - 2010 | **22 de 28**

Municípios	Limites
Campina Grande	N – Pocinhos
	Puxinanã
	Lagoa Seca
	Massaranduba
	S – Boqueirão
	Caturité
	Queimadas
	Fagundes
	L – Massaranduba
	Riachão do Bacamarte
	Ingá
	O – Boa Vista
Fagundes	N – Campina Grande
	S – Aroeiras
	L – Itatuba
	O – Queimadas
Lagoa Seca	N – São Sebastião de Lagoa de Roça
	Esperança
	S – Campina Grande
	Massaranduba
	L - Matinhas
	Alagoa Nova
	O – Montadas
	Puxinanã
Massaranduba	N – Lagoa Seca
	Matinhas
	S – Campina Grande
	Riachão do Bacamarte
	L – Serra Redonda
	Alagoa Grande
	Riachão do Bacamarte
	O – Campina Grande
Puxinanã	N – Montadas
	Pocinhos
	S – Campina Grande
	L – Lagoa Seca
	Campina Grande
	O – Pocinhos
	Campina Grande
Queimadas	N – Campina Grande
	S – Barra de Santana
	Gado Bravo
	L – Campina Grande
	Fagundes
	Gado Bravo
	O – Campina Grande
	Caturité
	Barra de Santana
Serra Redonda	N – Alagoa Grande
	Massaranduba
	S – Riachão do Bacamarte
	Ingá
	L – Ingá
	Juarez Távora
	O – Massaranduba

Tabela 04 - Distribuição das mesorregião, microrregião e limites, segundo os municípios - Paraíba - 2010

Municípios	Limites
Microrregião - Itabaiana - 18	
Caldas Brandão	N – Mari
	Gurinhém
	S – São José dos Ramos
	L – Mari
	Riachão do Poço
	Sobrado
	O - Gurinhém
Gurinhém	N – Mulungu
	S – Mogeiro
	São José dos Ramos
	L – Caldas Brandão
	O – Alagoa Grande
	Juarez Távora
	Mogeiro
Ingá	N – Serra Redonda
	Juarez Távora
	S – Itatuba
	L – Mogeiro
	O – Riachão do Bacamarte
	Campina Grande
Itabaiana	N – São José dos Ramos
	S – Timbaúba (PE)
	Camutanga (PE)
	L – Pilar
	Juripiranga
	Camutanga (PE)
	O – Mogeiro
	Salgado de São Félix
Itatuba	N – Ingá
	Mogeiro
	S – Aroeiras
	Natuba
	L – Mogeiro
	Natuba
	O - Fagundes
Juarez Távora	N – Alagoa Grande
	S – Ingá
	Mogeiro
	L – Gurinhém
	O - Serra Redonda
Mogeiro	N – Juarez Távora
	Gurinhém
	São José dos Ramos
	S – Itatuba
	Salgado de São Félix
	L – Gurinhém
	Itabaiana
	O – Ingá
	Itatuba
Riachão do Bacamarte	N – Serra Redonda
	S – Ingá
	L – Ingá
	O – Massaranduba
	Campina Grande
Salgado de São Félix	N – Mogeiro
	Itabaiana
	S – Macaparana (PE)
	Timbaúba (PE)
	L – Itabaiana
	Timbaúba (PE)
	O – Mogeiro
	Natuba

ANUÁRIO ESTATÍSTICO DO ESTADO DA PARAÍBA - 2011

I - Caracterização Territorial

1 - Fisiografia

1.1.1 - Posição e Extensão

1.1.1.3 - Divisão Regional e Limites

Tabela 04 - Distribuição das mesorregião, microrregião e limites, segundo os municípios - Paraíba - 2010 | **24 de 28**

Municípios	Limites
Microrregião - Umbuzeiro - 19	
Aroeiras	N – Fagundes
	Itatuba
	S – Umbuzeiro
	Natuba
	L – Natuba
	O – Gado Bravo
Gado Bravo	N – Queimadas
	Fagunes
	S – Umbuzeiro
	Santa Cecília
	L – Aroeiras
	O – Barra de Santana
	Queimadas
Natuba	N – Itatuba
	Salgado de São Félix
	S – São Vicente Ferrer (PE)
	Orobó (PE)
	L – Salgado de São Félix
	Macaparana (PE)
	São Vicente Ferrer (PE)
	O - Aroeiras
	Umbuzeiro
Santa Cecília	N – Barra de Santana
	Gado Bravo
	S – Taquaritinga do Norte (PE)
	Santa Maria do Camuçá (PE)
	Surubim (PE)
	L – Umbuzeiro
	Surubim (PE)
	O – Alcantil
Umbuzeiro	N – Gado Bravo
	Aroeiras
	S – Surubim (PE)
	Orobó (PE)
	L – Natuba
	Orobó (PE)
	O – Santa Cecília
Mesorregião - Mata Paraibana - 04	
Microrregião - Litoral Norte - 20	
Baía da Traição	N – Mataraca
	S – Marcação
	L – Oceano Atlântico
	O – Rio Tinto
Capim	N – Itapororoca
	Mamanguape
	S – Sapé
	Santa Rita
	L – Mamanguape
	Rio Tinto
	O – Cuité de Mamanguape
Cuité de Mamanguape	N – Araçagi
	Itapororoca
	S – Sapé
	L – Capim
	O – Araçagi

Tabela 04 - Distribuição das mesorregião, microrregião e limites, segundo os municípios - Paraíba - 2010

Municípios	Limites
Curral de Cima	N – Pedro Régis
	Jacaraú
	Lagoa de Dentro
	S – Itapororoca
	Araçagi
	Mamanguape
	L – Mamanguape
	O – Lagoa de Dentro
	Duas Estradas
	Araçagi
Itapororoca	N – Curral de Cima
	S – Cuité de Mamanguape
	Araçagi
	Capim
	L – Mamanguape
	O – Araçagi
Jacaraú	N – Pedro Velho (RN)
	Montanhas (RN)
	Nova Cruz (RN)
	S – Pedro Régis
	Curral de Cima
	Mamanguape
	L – Mamanguape
	Pedro Velho (RN)
	O – Caiçara
Mamanguape	N – Pedro Velho (RN)
	Montanhas (RN)
	S – Capim
	Rio Tinto
	L – Mataraca
	Rio Tinto
	O – Jacaraú
	Curral de Cima
	Itapororoca
	Capim
Marcação	N – Rio Tinto
	Baía da Traição
	S – Rio Tinto
	L – Oceano Atlântico
	O – Rio Tinto
Mataraca	N – Canguaretama (RN)
	Baía Formosa (RN)
	S – Rio Tinto
	Baía da Traição
	Mamanguape
	L – Oceano Atlântico
	O – Mamanguape
Pedro Régis	N – Jacaraú
	S – Curral de Cima
	L – Jacaraú
	O – Lagoa de Dentro

Tabela 04 - Distribuição das mesorregião, microrregião e limites, segundo os municípios - Paraíba - 2010

Municípios	Limites
Rio Tinto	N – Mataraca
	Mamanguape
	S – Santa Rita
	Lucena
	L – Baía da Traição
	Marcação
	Oceano Atlântico
	O – Mamanguape
	Capim
Microrregião - Sapé - 21	
Cruz do Espírito Santo	N – Sapé
	Santa Rita
	S – São Miguel de Taipu
	Pedras de Fogo
	L – Santa Rita
	O – Sapé
	São Miguel de Taipu
Juripiranga	N – Pilar
	São Miguel de Itaipu
	S – Itambé (PE)
	Camutanga (PE)
	L – Pedras de Fogo
	O - Itabaiana
Mari	N – Mulungu
	Araçagi
	S - Riachão do Poço
	Caldas Brandão
	Sapé
	L – Sapé
	O – Mulungu
	Caldas Brandão
Pilar	N – Sobrado
	S – Juripiranga
	Itabaiana
	L – São Miguel de Taipu
	O – São José dos Ramos
	Itabaiana
Riachão do Poço	N – Caldas Brandão
	Mari
	Sapé
	S – Sobrado
	L – Sapé
	Sobrado
	O – Caldas Brandão
São José dos Ramos	N – Gurinhém
	Caldas Brandão
	S – Mogeiro
	Itabaiana
	L – Pilar
	Sobrado
	O – Mogeiro
	Gurinhém
São Miguel de Taipu	N – Sobrado
	Cruz do Espírito Santo
	S – Pedras de Fogo
	Juripiranga
	L – Pedras de Fogo
	O – Pilar

Tabela 04 - Distribuição das mesorregião, microrregião e limites, segundo os municípios - Paraíba - 2010

Municípios	Limites
Sapé	N – Cuité de Mamanguape
	Capim
	S – Riachão do Poço
	Sobrado
	Cruz do Espírito Santo
	L – Santa Rita
	Cruz do Espírito Santo
	O – Mari
	Riachão do Poço
Sobrado	N – Sapé
	S – São Miguel de Taipu
	Pilar
	L – Sapé
	São Miguel de Taipu
	O – Caldas Brandão
	Riachão do Poço
	São José dos Ramos
Microrregião - J. Pessoa - 22	
Bayeux	N – Santa Rita
	S – João Pessoa
	L – João Pessoa
	O – Santa Rita
Cabedelo	N – Oceano Atlântico
	Lucena
	S – João Pessoa
	L – Oceano Atlântico
	O – Oceano Atlântico
	Santa Rita
Conde	N – João Pessoa
	S – Pitimbu
	Alhandra
	L – Oceano Atlântico
	O – Santa Rita
	Alhandra
João Pessoa	N – Santa Rita
	Cabedelo
	S – Conde
	Santa Rita
	L – Oceano Atlântico
	O – Santa Rita
	Bayeux
Lucena	N – Rio Tinto
	S – Santa Rita
	Cabedelo
	L - Oceano Atlântico
	O – Santa Rita
	Rio Tinto
Santa Rita	N – Rio Tinto
	Capim
	Lucena
	S – Pedras de Fogo
	Alhandra
	L – Oceano Atlântico
	Cabedelo
	João Pessoa
	Bayeux
	Conde
	O – Sapé

ANUÁRIO ESTATÍSTICO DO ESTADO DA PARAÍBA - 2011

I - Caracterização Territorial

1 - Fisiografia

1.1.1 - Posição e Extensão

1.1.1.3 - Divisão Regional e Limites

Tabela 04 - Distribuição das mesorregião, microrregião e limites, segundo os municípios - Paraíba - 2010 | **28 de 28**

Municípios	Limites
Microrregião - Litoral Sul - 23	
Alhandra	N – Santa Rita
	Conde
	S – Caaporã
	L – Conde
	Pitimbu
	O – Pedras de Fogo
Caaporã	N – Pedras de Fogo
	Alhandra
	S – Goiana (PE)
	L – Pitimbu
	O – Pedras de Fogo
	Goiana (PE)
Pedras de Fogo	N – Cruz do Espírito Santo
	Santa Rita
	S – Itambé (PE)
	Goiana (PE)
	L – Alhandra
	Caaporã
	O – São Miguel de Itaipu
	Juripiranga
Pitimbu	N – Conde
	Alhandra
	S – Goiana (PE)
	L – Oceano Atlântico
	O – Alhandra
	Caaporã

Fonte: Instituto Brasileiro de Geografia e Estatística - IBGE/ IDEME

* O Município de Santarém-PB, código 13653, passou a ser denominado oficialmente de Joca Claudino-PB, a partir de 23/11/2010, por força de Lei Municipal nº 049/2010. 1 - Diário Oficial de 23 de novembro de 2010

* O Município de Campo de Santana-PB, código 16409, passou a ser denominado oficialmente de Tacima-PB, a partir de 30/12/2009, por força de Lei Complementar nº 016/2009.

ANUÁRIO ESTATÍSTICO DO ESTADO DA PARAÍBA - 2011

I - Caracterização Territorial

1 - Fisiografia

1.1.1 - Posição e Extensão

1.1.1.4 - Divisão Político-Administrativa

Tabela 01 - Divisão territorial e evolução administrativa - Paraíba - 1949 -1995

Municípios Criados	Número da Lei de Criação	Ano	Número de Municípios
A Lei nº 318, de 07.01.1949, aprova a Divisão Territorial do Estado, com 41 municípios criados até aquela data a saber:			
Alagoa Grande, Alagoa Nova, Araruna, Areia, Bananeiras, Bonito de Santa Fé, Brejo do Cruz, Cabaceiras, Caiçara, Cajazeiras, Campina Grande, Catolé do Rocha, Conceição, Cruz do Espírito Santo, Cuité, Esperança, Guarabira, Ingá, Itabaiana, Itaporanga, João Pessoa, Mamanguape, Monteiro, Patos, Piancó, Picuí, Pilar, Pombal, Princesa Isabel, Santa Luzia, Santa Rita, São João do Cariri, São João do Rio do Peixe, São José de Piranhas, Sapé, Serraria, Soledade, Sousa, Taperoá, Teixeira, Umbuzeiro	318. de 07.01.49	1949	41
Sumé		1951	1
Alagoinha, Aroeiras, Coremas, Malta, Pedras de Fogo, Pilões, Pirpirituba, Pocinhos, São Mamede, Serra Redonda, Solânea, Uiraúna.		1953	12
Prata		1955	1
Cabedelo, Rio Tinto		1956	2
Belém, Juazeirinho, Remígio.		1957	3
Gurinhém, Mari		1958	2
Água Branca, Alhandra, Araçagi, Barra de Santa Rosa, Bayeux, Boqueirão, Borborema, Cacimba de Dentro, Campo de Santana, Catingueira, Congo, Cubati, Desterro, Dona Inês, Ibiara, Jericó, Juarez Távora, Mulungu, Nova Floresta, Pedra Lavrada, São Sebastião do Umbuzeiro, São Bento, São José da Lagoa Tapada, Serra Branca, Serra da Raiz, Tavares.		1959	26
Aguiar, Arara, Areial, Barra de São Miguel, Belém do Brejo do Cruz, Boa Ventura, Cachoeira dos Índios, Cacimba de Areia, Camalaú, Carrapateira, Condado, Cuitegi, Diamante, Duas Estradas, Fagundes, Frei Martinho, Igaracy, Itapororoca, Itatuba, Jacaraú, Junco do Seridó, Juripiranga, Juru, Lagoa, Lagoa de Dentro, Livramento, Lucena, Mãe d'Água, Manaíra, Mogeiro, Monte Horebe, Natuba, Nazarezinho, Nova Olinda, Olho d'Água, Olivedos, Ouro Velho, Passagem, Paulista, Pitimbu, Puxinanã, Queimadas, Riacho dos Cavalos, São Sebastião de Lagoa de Roça, Salgadinho, Salgado de São Félix, Santa Cruz, Santa Helena, Santa Teresinha, Santana de Mangueira, Santana dos Garrotes, São José de Espinharas, São José do Sabugi, São José dos Cordeiros, São Miguel de Taipu Seridó, Serra Grande, Triunfo, Várzea		1961	59
Gurjão, São João do Tigre		1962	2
Baía da Traição, Bom Jesus, Bom Sucesso, Caaporã, Conde, Curral Velho, Emas, Lastro, Mataraca, Montadas, Nova Palmeira, Pilõezinhos, São José de Caiana, Vista Serrana.		1963	14
Lagoa Seca, Pedra Branca, Quixaba, São José do Bonfim.		1964	4
Brejo dos Santos, Caldas Brandão, Imaculada, Massaranduba.		1965	4
Alcantil, Algodão de Jandaíra, Amparo, Aparecida, Areia de Baraúnas, Assunção, Baraúnas, Barra de Santana, Bernardino Batista, Boa Vista, Cacimbas, Cajazeirinha, Capim, Caraúbas, Casserengue, Caturité, Coxixola, Curral de Cima, Damião, Gado Bravo, Logradouro, Marcação, Marizópolis, Matinhas, Mato Grosso, Parari, Poço Dantas, Poço José de Moura, Joca Claudino (Santarém), Pedro Régis, Riachão, Riachão do Bacamarte, Riachão do Poço, Riacho Santo Antônio,Santa Inês, Santo André, São Bentinho, São Domingos do Cariri, São Domingos, São Francisco, São José dos Ramos, São José de Princesa, São José do Brejo do Cruz, Sertãozinho, Sobrado, Sossêgo, Tenório,		1994	50
Maturéia, Santa Cecília		1995	2
Total			**223**

Fonte: Instituto Brasileiro de Geografia e Estatística - IBGE - Divisão de Pesquisa da Paraíba

* O Município de Santarém-PB, código 13653, passou a ser denominado oficialmente de Joca Claudino-PB, a partir de 23/11/2010, por força de Lei Municipal nº 049/2010. 1 - Diário Oficial de 23 de novembro de 2010

* O Município de Campo de Santana-PB, código 16409, passou a ser denominado oficialmente de Tacima-PB, a partir de 30/12/2009, por força de Lei Complementar nº 016/2009.

ANUÁRIO ESTATÍSTICO DO ESTADO DA PARAÍBA - 2011 IDEME

I - Caracterização Territorial

1 - Fisiografia

1.1.1 - Posição e Extensão

1.1.1.4 - Divisão Político-Administrativa

Tabela 02 - Quadro territorial municipal por lei de criação, data de instalação, segundo os municípios de origem - Paraíba - (Última instalação municipal 1995) — **1 de 4**

Municípios	Lei de Criação		Data de Instalação	Municípios de Origem
	Número	Data		
Água Branca	2.163	24.09.1959	08.12.1959	Princesa Isabel
Aguiar	2.669	22.12.1961	28.10.1962	Piancó
Alagoa Grande	129	29.10.1864	26.10.1865	Areia
Alagoa Nova	215	10.11.1904	...	Campina Grande
Alagoinha	979	03.12.1953	30.12.1953	Guarabira
Alcantil	5.926	29.04.1994	01.01.1996	Boqueirão
Algodão de Jandaíra	5.928	29.04.1994	01.01.1996	Remígio
Alhandra	2.063	24.04.1959	08.05.1959	João Pessoa
Amparo	5.894	29.04.1994	01.01.1996	Sumé
Aparecida	5.896	29.04.1994	01.01.1996	Sousa
Araçagi	2.147	28.07.1959	24.12.1959	Guarabira
Arara	2.602	01.12.1961	19.12.1961	Serraria
Araruna	616	10.07.1876	16.11.1876	Bananeiras
Areia	2	18.05.1846	...	Mamanguape
Areia de Baraúnas	5.923	29.04.1994	01.01.1996	Passagem
Areial	2.606	05.12.1961	10.12.1961	Esperança
Aroeiras	980	02.12.1953	01.01.1996	Umbuzeiro
Assunção	5.895	29.04.1994	01.01.1996	Juazeirinho
Baía da Traição	2.748	02.01.1962	18.11.1962	Mamanguape
Bananeiras	Art 1º	13.12.1832	10.10.1833	Mamanguape
Baraúna	5.899	29.04.1994	01.01.1996	Picuí
Barra de Santa Rosa	2.108	08.05.1959	19.06.1959	Cuité
Barra de Santana	5.925	29.04.1994	01.01.1996	Boqueirão
Barra de São Miguel	2.623	14.12.1961	08.04.1962	Cabaceiras
Bayeux	2.148	20.07.1959	15.12.1959	Santa Rita
Belém	1.752	06.09.1957	06.12.1957	Caiçara
Belém do Brejo do Cruz	2.674	22.12.1961	30.12.1961	Brejo do Cruz
Bernardino Batista	5.929	29.04.1994	01.01.1996	Triunfo
Boa Ventura	2.605	01.12.1961	30.12.1961	Itaporanga
Boa Vista	5.884	29.04.1994	01.01.1996	Campina Grande
Bom Jesus	3.096	05.11.1963	10.11.1964	Cajazeiras
Bom Sucesso	3.049	17.06.1963	02.08.1963	Jericó
Bonito de Santa Fé	1.164	15.11.1938	10.04.1949	São José de Piranhas
Boqueirão	2.078	30.04.1959	30.11.1959	Cabaceiras
Borborema	2.133	18.05.1959	01.11.1959	Bananeiras
Brejo do Cruz	727	08.10.1881	01.10.1882	Catolé do Rocha
Brejo dos Santos	3.320	03.06.1965	27.12.1966	Catolé do Rocha
Caaporã	3.130	27.12.1963	15.01.1964	Pedras de Fogo
Cabaceiras	11	04.06.1835	31.08.1835	-
Cabedelo	1.631	12.12.1956	09.02.1957	João Pessoa
Cachoeira dos Índios	2.688	26.12.1961	30.12.1961	Cajazeiras
Cacimba de Areia	2.689	26.12.1961	30.12.1961	Patos
Cacimba de Dentro	2.138	08.06.1959	31.09.1959	Araruna
Cacimbas	5.905	29.04.1994	01.01.1996	Desterro
Caiçara	309	07.11.1908	02.01.1909	Guarabira
Cajazeiras	92	23.11.1863	20.06.1864	Sousa
Cajazeirinhas	5.898	29.04.1994	01.01.1996	Pombal
Caldas Brandão	3.255	13.01.1965	31.12.1966	Pilar
Camalaú	2.617	12.12.1961	19.03.1962	Monteiro
Campina Grande	137	11.10.1864	08.08.1865	São João do Cariri
Campo de Santana	2.046	20.04.1959	30.04.1959	Araruna
Capim	5.917	29.04.1994	01.01.1996	Mamanguape
Caraúbas	5.932	29.04.1994	01.01.1996	São João do Cariri
Carrapateira	2.612	11.12.1961	28.12.1961	São José de Piranhas
Casserengue	5.922	29.04.1994	01.01.1996	Solânea
Catingueira	2.144	15.07.1959	04.10.1959	Piancó
Catolé do Rocha	5	26.05.1835	30.09.1835	Pombal
Caturité	5.900	29.04.1994	01.01.1996	Boqueirão

ANUÁRIO ESTATÍSTICO DO ESTADO DA PARAÍBA - 2011 IDEME

I - Caracterização Territorial

1 - Fisiografia

1.1.1 - Posição e Extensão

1.1.1.4 - Divisão Político-Administrativa

Tabela 02 - Quadro territorial municipal por lei de criação, data de instalação, segundo os municípios de origem - Paraíba - (Última instalação municipal 1995)

Municípios	Lei de Criação		Data de Instalação	Municípios de Origem
	Número	Data		
Conceição	727	08.10.1881	08.10.1881	Itaporanga
Condado	2.672	18.12.1961	27.12.1961	Malta
Conde	3.107	18.11.1963	30.12.1963	João Pessoa
Congo	2.064	27.04.1959	15.05.1959	São João do Cariri
Coremas	1.005	30.12.1953	04.04.1954	Piancó
Coxixola	5.910	29.04.1994	01.01.1996	Serra Branca
Cruz do Espírito Santo	40	07.03.1896	...	Pilar
Cubati	2.076	30.04.1959	03.07.1959	Picuí
Cuité	4	27.05.1854	....12.1855	...
Cuité de Mamanguape	5.890	29.04.1994	01.01.1996	Mamanguape
Cuitegi	2.685	26.12.1961	29.12.1961	Guarabira
Curral de Cima	5.930	29.04.1994	01.01.1996	Mamanguape
Curral Velho	3.057	02.07.1963	31.10.1964	Itaporanga
Damião	5.911	29.04.1994	01.01.1996	Barra de Santa Rosa
Desterro	2.180	22.10.1959	02.12.1959	Teixeira
Diamante	2.655	21.12.1961	30.12.1961	Itaporanga
Dona Inês	2.141	19.06.1959	15.11.1959	Bananeiras
Duas Estradas	1.960	22.12.1961	30.12.1961	Serra da Raiz
Emas	3.115	28.11.1963	25.12.1963	Catingueira
Esperança	624	01.12.1925	31.12.1925	Alagoa Nova
Fagundes	2.661	22.12.1961	31.12.1961	Campina Grande
Frei Martinho	2.690	26.12.1961	30.12.1961	Picuí
Gado Bravo	5.924	29.04.1994	01.01.1996	Aroeiras
Guarabira	17	27.04.1837	11.11.1837	-
Gurinhém	1.917	19.12.1958	16.01.1959	Pilar
Gurjão	2.747	02.01.1962	25.11.1962	São João do Cariri
Ibiara	2.041	17.04.1959	24.05.1959	Conceição
Igaracy	2.631	22.12.1961	26.10.1962	Piancó
Imaculada	3.253	04.01.1965	10.12.1966	Teixeira
Ingá	6	03.11.1840	...	-
Itabaiana	63	26.03.1891	...	Pilar
Itaporanga	104	11.12.1863	09.01.1865	Piancó
Itapororoca	2.701	28.12.1961	15.11.1962	Mamanguape
Itatuba	2.603	01.02.1961	17.12.1961	Ingá
Jacaraú	2.604	01.02.1961	28.01.1962	Mamanguape
Jericó	2.097	08.05.1959	06.09.1959	Catolé do Rocha
João Pessoa	9.837	05.08.1585	05.08.1585	Capitania de Itamaracá
Juarez Távora	2.146	16.07.1959	01.12.1959	Alagoa Grande
Juazeirinho	1.747	25.07.1957	27.10.1957	Soledade
Junco do Seridó	2.680	22.12.1961	01.01.1962	Santa Luzia
Juripiranga	2.673	22.12.1961	04.01.1962	Pilar
Juru	2.656	21.12.1961	24.12.1961	Tavares
Lagoa	2.663	22.12.1961	31.12.1961	Pombal
Lagoa de Dentro	2.614	11.12.1961	20.12.1961	Caiçara
Lagoa Seca	3.133	04.01.1964	29.02.1964	Campina Grande
Lastro	3.048	17.06.1963	31.08.1963	Sousa
Livramento	2.625	15.12.1961	11.11.1962	Taperoá
Logradouro	5.916	29.04.1994	01.01.1996	Caiçara
Lucena	2.664	22.12.1961	29.12.1961	Santa Rita
Mãe d'Água	2.686	26.12.1961	28.02.1962	Teixeira
Malta	985	09.11.1953	26.12.1953	Pombal
Mamanguape	1	25.10.1855	...	-
Manaíra	2.659	21.12.1961	31.12.1961	Princesa Isabel
Marcação	5.913	29.04.1994	01.01.1996	Rio Tinto
Mari	1.862	19.09.1958	15.12.1958	Sapé
Marizópolis	5.915	29.04.1994	01.01.1996	Sousa
Massaranduba	3.308	07.05.1965	14.05.1965	Campina Grande
Mataraca	3.047	17.06.1963	21.10.1964	Mamanguape
Matinhas	5.893	29.04.1994	01.01.1996	Alagoa Nova
Mato Grosso	5.891	29.04.1994	01.01.1996	Jericó

ANUÁRIO ESTATÍSTICO DO ESTADO DA PARAÍBA - 2011 IDEME

I - Caracterização Territorial

1 - Fisiografia

1.1.1 - Posição e Extensão

1.1.1.4 - Divisão Político-Administrativa

Tabela 02 - Quadro territorial municipal por lei de criação, data de instalação, segundo os municípios de origem - Paraíba - (Última instalação municipal 1995) — 3 de 4

Municípios	Lei de Criação		Data de Instalação	Municípios de Origem
	Número	Data		
Maturéia	6.175	13.12.1995	01.01.1996	Teixeira
Mogeiro	2.618	12.12.1961	18.02.1962	Itabaiana
Montadas	3.088	14.10.1963	24.11.1963	Esperança
Monte Horebe	2.608	05.12.1961	28.12.1961	Bonito de Santa Fé
Monteiro	457	28.06.1872	20.01.1873	São João do Cariri
Mulungu	2.074	29.04.1959	01.09.1959	Guarabira
Natuba	2.601	29.11.1961	27.10.1962	Umbuzeiro
Nazarezinho	2.659	22.12.1961	29.12.1961	Sousa
Nova Floresta	2.077	30.04.1959	30.05.1959	Cuité
Nova Olinda	2.668	22.12.1961	25.10.1962	Piancó
Nova Palmeira	3.102	14.11.1963	06.11.1964	Pedra Lavrada
Olho d'Água	2.670	22.12.1961	23.10.1962	Piancó
Olivedos	2.706	28.12.1961	20.01.1962	Soledade
Ouro Velho	2.615	12.12.1961	15.01.1962	Prata
Parari	5.887	29.04.1994	01.01.1996	Sao José dos Cordeiros
Passagem	2.679	22.12.1961	21.01.1962	Patos
Patos	...	13.12.1832	22.08.1833	Pombal
Paulista	2.666	22.12.1961	31.12.1961	Pombal
Pedra Branca	3.152	30.01.1964	17.05.1964	Itaporanga
Pedra Lavrada	1.944	13.01.1959	25.01.1959	Picuí
Pedras de Fogo	895	11.03.1953	01.05.1954	Cruz do Espírito Santo
Pedro Régis	5.886	29.04.1994	01.01.1996	Jacaraú
Piancó	443	11.12.1831	02.05.1832	-
Picuí	599	18.03.1824	...	Cuité
Pilar	800	08.10.1885	23.04.1890	Itabaiana
Pilões	916	20.06.1953	01.01.1954	Serraria
Pilõezinhos	3.128	27.12.1963	26.01.1964	Guarabira
Pirpirituba	978	02.12.1953	30.12.1953	Guarabira
Pitimbu	2.671	22.12.1961	28.12.1961	João Pessoa
Pocinhos	986	10.12.1953	30.12.1953	Campina Grande
Poço Dantas	5.931	29.04.1994	01.01.1996	Uiraúna
Poço José de Moura	5.914	29.04.1994	01.01.1996	São João do Rio do Peixe
Pombal	...	04.05.1772	04.05.1772	-
Prata	1.147	16.02.1955	07.01.1959	Monteiro
Princesa Isabel	705	03.11.1880	03.11.1880	Piancó
Puxinanã	2.611	11.12.1961	28.01.1962	Pocinhos
Queimadas	2.622	14.12.1961	30.12.1961	Campina Grande
Quixaba	3.170	06.05.1964	09.06.1964	Cacimba de Areia
Remígio	1.667	14.03.1957	31.03.1957	Areia
Riachão	5.888	29.04.1994	01.01.1996	Araruna
Riachão do Bacamarte	5.920	29.04.1994	01.01.1996	Ingá
Riachão do Poço	5.892	29.04.1994	01.01.1996	Sapé
Riacho de Santo Antônio	5.885	29.04.1994	01.01.1996	Boqueirão
Riacho dos Cavalos	2.675	22.12.1961	31.12.1961	Catolé do Rocha
Rio Tinto	1.622	06.11.1956	13.12.1956	Mamanguape
Salgadinho	2.676	22.12.1961	30.12.1961	Patos
Salgado de São Félix	2.610	05.12.1961	04.02.1962	Itabaiana
Santa Cecília	6.176	13.12.1995	01.01.1996	Umbuzeiro
Santa Cruz	2.707	29.12.1961	31.12.1961	Sousa
Santa Helena	2.616	12.12.1961	29.12.1961	São João do Rio do Peixe
Santa Inês	5.908	29.04.1994	01.01.1996	Conceição
Santa Luzia	410	24.11.1871	27.06.1872	Patos
Santa Rita	10	09.03.1890	29.03.1890	João Pessoa
Santa Teresinha	2.677	22.12.1961	28.12.1961	Patos
Santana de Mangueira	3.095	05.11.1963	30.01.1964	Ibiara
Santana dos Garrotes	2.672	22.12.1961	26.10.1962	Piancó
Joca Claudino (Santarém)	5.909	29.04.1994	01.01.1996	Uiraúna

ANUÁRIO ESTATÍSTICO DO ESTADO DA PARAÍBA - 2011 IDEME

I - Caracterização Territorial

1 - Fisiografia

1.1.1 - Posição e Extensão

1.1.1.4 - Divisão Político-Administrativa

Tabela 02 - Quadro territorial municipal por lei de criação, data de instalação, segundo os municípios de origem - Paraíba - (Última instalação municipal 1995) — **4 de 4**

Municípios	Lei de Criação		Data de Instalação	Municípios de Origem
	Número	Data		
Santo André	5.906	29.04.1994	01.01.1996	Gurjão
São Bentinho	5.933	29.04.1994	01.01.1996	Pombal
São Bento	2.073	29.04.1959	07.09.1959	Brejo do Cruz
São Domingos	5.902	29.04.1994	01.01.1996	Pombal
São Domingos do Cariri	5.903	29.04.1994	01.01.1996	Cabaceiras
São Francisco	5.907	29.04.1994	01.01.1996	Sousa
São João do Cariri	540	15.11.1831	...	-
São João do Rio do Peixe	727	08.10.1881	...	Sousa
São João do Tigre	2.749	02.01.1962	24.06.1962	São Sebastião do Umbuzeiro
São José da Lagoa Tapada	2.149	22.07.1959	29.12.1959	Sousa
São José de Caiana	3.098	07.11.1963	30.10.1964	Serra Grande
São José de Espinharas	2.687	20.12.1961	30.12.1961	Patos
São José de Piranhas	791	24.09.1885	01.01.1996	Cajazeiras
São José de Princesa	5.921	29.04.1994	01.01.1996	Princesa Isabel
São José do Bonfim	3.166	31.03.1964	28.06.1964	Patos
São José do Brejo do Cruz	5.912	29.04.1994	01.01.1996	Brejo do Cruz
São José do Sabugi	2.682	22.12.1961	10.01.1962	Santa Luzia
São José dos Cordeiros	2.662	22.12.1961	31.12.1961	São João do Cariri
São José dos Ramos	5.897	29.04.1994	01.01.1996	Pilar
São Mamede	973	02.12.1953	01.05.1954	Santa Luzia
São Miguel de Taipu	2.667	22.11.1961	04.11.1962	Pilar
São Sebastião do Umbuzeiro	2.110	08.05.1959	22.05.1959	Monteiro
São Sebastião de Lagoa de Roça	2.651	20.12.1961	31.12.1961	Alagoa Nova
Sapé	627	01.12.1925	31.12.1925	Cruz do Espírito Santo
Seridó	2.660	22.12.1961	19.01.1962	Soledade
Serra Branca	2.065	27.04.1959	10.04.1960	São João do Cariri
Serra da Raíz	1.962	21.01.1959	30.01.1959	Caiçara
Serra Grande	2.619	13.12.1961	24.04.1962	Itaporanga
Serra Redonda	992	17.12.1953	30.12.1953	Ingá
Serraria	26	24.12.1893	...	Bananeiras
Sertãozinho	5.918	29.04.1994	01.01.1996	Duas Estradas
Sobrado	5.927	29.04.1994	01.01.1996	Sapé
Solânea	967	26.11.1953	30.12.1953	Bananeiras
Soledade	791	24.09.1885	...	-
Sossêgo	5.901	29.04.1994	01.01.1996	Cuité
Sousa	28	10.07.1854	10.07.1854	-
Sumé	513	08.02.1951	01.04.1951	Monteiro
Taperoá	829	06.10.1886	...	São João do Cariri
Tavares	2.150	10.09.1959	17.11.1959	Princesa Isabel
Teixeira	550	05.09.1874	...	Patos
Tenório	5.889	29.04.1994	01.01.1996	Juazeirinho
Triunfo	2.637	20.12.1961	28.12.1961	São João do Rio do Peixe
Uiraúna	972	02.12.1953	27.12.1953	São João do Rio do Peixe
Umbuzeiro	15	02.05.1890	09.07.1890	Ingá
Várzea	2.683	22.12.1961	11.01.1962	Santa Luzia
Vieirópolis	5.904	29.04.1994	01.01.1996	Sousa
Vista Serrana	3.050	17.06.1963	24.07.1963	Malta
Zabelê	5.919	29.04.1994	01.01.1996	São Sebastião do Umbuzeiro

Fonte: IBGE - Divisão de Pesquisa da Paraíba

Nota: (*)Ex- Retiro (60ª Zoa) - nome alterado para Pedro Régis (Lei Estadual nº 6.174-11.12.95)

(**) Ex- Tacima (20ª Zona) - nome alterado para Campo de Santana (Lei Municipal 31/96- 01/10/96)

* O Município de Santarém-PB, código 13653, passou a ser denominado oficialmente de Joca Claudino-PB, a partir de 23/11/2010, por força de Lei Municipal nº 049/2010. 1 - Diário Oficial de 23 de novembro de 2010

* O Município de Campo de Santana-PB, código 16409, passou a ser denominado oficialmente de Tacima-PB, a partir de 30/12/2009, por força de Lei Complementar nº 016/2009.

ANUÁRIO ESTATÍSTICO DO ESTADO DA PARAÍBA 2011

I - Caracterização Territorial

1 - Fisiografia

1.1.1 - Posição e Extensão

1.1.1.4 - Divisão Político-Administrativa

Tabela 03 - Quadro territorial municipal, por lei de criação, data de instalação, segundo os novos municípios criados e de origem - (Ultima instalação municipal) - Paraíba - 1995

Municípios Criados e Instalados	Lei de Criação		Data de Instalação	Municípios de Origem
	Número	Data		
Alcantil	5.926	29.04.1994	01.01.1996	Boqueirão
Algodão de Jandaíra	5.928	29.04.1994	01.01.1996	Remígio
Amparo	5.894	29.04.1994	01.01.1996	Sumé
Aparecida	5.896	29.04.1994	01.01.1996	Sousa
Areia de Baraúnas	5.923	29.04.1994	01.01.1996	Passagem
Assunção	5.895	29.04.1994	01.01.1996	Juazeirinho
Baraúna	5.899	29.04.1994	01.01.1996	Picuí
Barra de Santana	5.925	29.04.1994	01.01.1996	Boqueirão
Bernardino Batista	5.929	29.04.1994	01.01.1996	Triunfo
Boa Vista	5.884	29.04.1994	01.01.1996	Campina Grande
Cacimbas	5.905	29.04.1994	01.01.1996	Desterro
Cajazeirinhas	5.898	29.04.1994	01.01.1996	Pombal
Capim	5.917	29.04.1994	01.01.1996	Mamanguape
Caraúbas	5.932	29.04.1994	01.01.1996	São João do Cariri
Casserengue	5.922	29.04.1994	01.01.1996	Solânea
Caturité	5.900	29.04.1994	01.01.1996	Boqueirão
Coxixola	5.910	29.04.1994	01.01.1996	Serra Branca
Cuité de Mamanguape	5.890	29.04.1994	01.01.1996	Mamanguape
Curral de Cima	5.930	29.04.1994	01.01.1996	Mamanguape
Damião	5.911	29.04.1994	01.01.1996	Barra de Santa Rosa
Gado Bravo	5.924	29.04.1994	01.01.1996	Aroeiras
Logradouro	5.916	29.04.1994	01.01.1996	Caiçara
Marcação	5.913	29.04.1994	01.01.1996	Rio Tinto
Marizópolis	5.915	29.04.1994	01.01.1996	Sousa
Matinhas	5.893	29.04.1994	01.01.1996	Alagoa Nova
Mato Grosso	5.891	29.04.1994	01.01.1996	Jericó
Maturéia	6.175	13.12.1995	01.01.1996	Teixeira
Parari	5.887	29.04.1994	01.01.1996	Sao José dos Cordeiros
Pedro Régis	5.886	29.04.1994	01.01.1996	Jacaraú
Poço Dantas	5.931	29.04.1994	01.01.1996	Uiraúna
Poço José de Moura	5.914	29.04.1994	01.01.1996	São João do Rio do Peixe
Riachão	5.888	29.04.1994	01.01.1996	Araruna
Riachão do Bacamarte	5.920	29.04.1994	01.01.1996	Ingá
Riachão do Poço	5.892	29.04.1994	01.01.1996	Sapé
Riacho de Santo Antônio	5.885	29.04.1994	01.01.1996	Boqueirão
Santa Cecília	6.176	13.12.1995	01.01.1996	Umbuzeiro
Santa Inês	5.908	29.04.1994	01.01.1996	Conceição
Joca Claudino (Santarém)	5.909	29.04.1994	01.01.1996	Uiraúna
Santo André	5.906	29.04.1994	01.01.1996	Gurjão
São Bentinho	5.933	29.04.1994	01.01.1996	Pombal
São Domingos	5.902	29.04.1994	01.01.1996	Pombal
São Domingos do Cariri	5.903	29.04.1994	01.01.1996	Cabaceiras
São Francisco	5.907	29.04.1994	01.01.1996	Sousa
São José de Princesa	5.921	29.04.1994	01.01.1996	Princesa Isabel
São José do Brejo do Cruz	5.912	29.04.1994	01.01.1996	Brejo do Cruz
São José dos Ramos	5.897	29.04.1994	01.01.1996	Pilar
Sertãozinho	5.918	29.04.1994	01.01.1996	Duas Estradas
Sobrado	5.927	29.04.1994	01.01.1996	Sapé
Sossêgo	5.901	29.04.1994	01.01.1996	Cuité
Tenório	5.889	29.04.1994	01.01.1996	Juazeirinho
Vieirópolis	5.904	29.04.1994	01.01.1996	Sousa
Zabelê	5.919	29.04.1994	01.01.1996	São Sebastião do Umbuzeiro

Fonte: IBGE - Divisão de Pesquisa da Paraíba

Nota: (*)Ex- Retiro (60ª Zoa) - nome alterado para Pedro Régis (Lei Estadual nº 6.174-11.12.95)

(**) Ex- Tacima (20ª Zona) - nome alterado para Campo de Santana (Lei Municipal 31/96- 01/10/96)

* O Município de Santarém-PB, código 13653, passou a ser denominado oficialmente de Joca Claudino-PB, a partir de 23/11/2010, por força de Lei Municipal nº 049/2010. 1 - Diário Oficial de 23 de novembro de 2010

* O Município de Campo de Santana-PB, código 16409, passou a ser denominado oficialmente de Tacima-PB, a partir de 30/12/2009, por força de Lei Complementar nº 016/2009.

ANUÁRIO ESTATÍSTICO DO ESTADO DA PARAÍBA - 2011

I - Caracterização Territorial

1 - Fisiografia

1.1.1 - Posição e Extensão

1.1.1.4 - Divisão Político-Administrativa

Tabela 04 - Municípios e distritos - Paraíba - 2010 — **1 de 3**

Municípios - Distritos	Municípios - Distritos
Água Branca	**Fátima**
Aguiar	Cacimba de Areia
Alagoa Grande	Cacimba de Dentro
Alagoa Nova	Cacimbas
Alagoinha	Caiçara
Alcantil	Cajazeiras
Algodão de Jandaíra	**Engenheiro Ávidos**
Alhandra	Cajazeirinhas
Amparo	Caldas Brandão
Aparecida	Camalaú
Araçagi	**Pindurão**
Arara	Campina Grande
Araruna	**Catolé**
Areia	**Galante**
Cepilho	Capim
Mata Limpa	Caraúbas
Muquém	Carrapateira
Areia de Baraúnas	Casserengue
Areial	Catingueira
Aroeiras	**Itajubatiba**
Pedro Velho	Catolé do Rocha
Assunção	**Coronel Maia**
Baía da Traição	Caturité
Bananeiras	Conceição
Taboleiro	**Cardoso**
Maia	**Montevidéo**
Baraúna	Condado
Barra de Santa Rosa	Conde
Barra de Santana	**Jacumã**
Barra de São Miguel	Congo
Bayeux	Coremas
Belém	Coxixola
Rua Nova	Cruz do Espírito Santo
Belém do Brejo do Cruz	Cubati
Bernardino Batista	Cuité
Boa Ventura	**Melo**
Boa Vista	Cuité de Mamanguape
Bom Jesus	Cuitegi
Bom Sucesso	Curral de Cima
Bonito de Santa Fé	Curral Velho
Viana	Damião
Boqueirão	Desterro
Marinho	Diamante
Borborema	**Vazante**
Brejo do Cruz	Dona Inês
Brejo dos Santos	Duas Estradas
Caaporã	Emas
Cupissura	Esperança
Cabaceiras	Fagundes
Cabedelo	Frei Martinho
Renascer	Gado Bravo
Cachoeira dos Índios	Guarabira
Balanços	**Cachoeira**

ANUÁRIO ESTATÍSTICO DO ESTADO DA PARAÍBA - 2011

I - Caracterização Territorial

1 - Fisiografia

1.1.1 - Posição e Extensão

1.1.1.4 - Divisão Político-Administrativa

Tabela 04 - Municípios e distritos - Paraíba - 2010 — **2 de 3**

Municípios - Distritos	Municípios - Distritos
Gurinhém	Mulungu
Gurjão	Natuba
Ibiara	**Pirauá**
Cachoeirinha	Nazarezinho
Igaracy	Nova Floresta
Imaculada	Nova Olinda
Palmeira	Nova Palmeira
Ingá	Olho d'Água
Pontina	**Socorro**
Itabaiana	Olivedos
Campo Grande	Ouro Velho
Itaporanga	Parari
Itapororoca	Passagem
Itatuba	Patos
Jacaraú	**Santa Gertrudes**
Timbó	Paulista
Jericó	**Mimoso**
João Pessoa	Pedra Branca
Joca Claudino	Pedra Lavrada
Juarez Távora	Pedras de Fogo
Juazeirinho	Pedro Régis
Junco do Seridó	Piancó
Juripiranga	Picuí
Juru	Pilar
Lagoa	Pilões
Lagoa de Dentro	Pilõezinhos
Lagoa Seca	Pirpirituba
Lastro	Pitimbu
Livramento	Pocinhos
Logradouro	**Nazaré**
Lucena	Poço Dantas
Praia de Fagundes	Poço de José de Moura
Mãe d'Água	Pombal
Malta	**Várzea Comprida**
Mamanguape	Princesa Isabel
Pitanga da Estrada	Puxinanã
Manaíra	Queimadas
Pelo Sinal	Quixabá
Marcação	Remígio
Camurupim	Riachão
Mari	Riachão do Bacamarte
Marizópolis	Riachão do Poço
Massaranduba	Riacho de Santo Antônio
Mataraca	Riacho dos Cavalos
Barra de Camaratuba	Rio Tinto
Matinhas	**Barra do Mamanguape**
Mato Grosso	**Salema**
Maturéia	Salgadinho
Mogeiro	São José da Batalha
Gameleira	Salgado de São Félix
Montadas	**Dois Riachos**
Monte Horebe	**Feira Nova**
Monteiro	Santa Cecília

ANUÁRIO ESTATÍSTICO DO ESTADO DA PARAÍBA - 2011

I - Caracterização Territorial

1 - Fisiografia

1.1.1 - Posição e Extensão

1.1.1.4 - Divisão Político-Administrativa

Tabela 04 - Municípios e distritos - Paraíba - 2010 — **3 de 3**

Municípios - Distritos		Municípios - Distritos
Santa Cruz		São Sebastião de Lagoa de Roça
Santa Helena		Sapé
Santa Inês		**Renascença**
Santa Luzia		Seridó
Santa Rita		**São Vicente do Seridó**
Nossa Senhora do Livramento		Serra Branca
Santa Teresinha		**Sucuru**
Santana de Mangueira		**Santa Luzia do Cariri**
Santana dos Garrotes		Serra da Raiz
Pitombeira de Dentro		Serra Grande
Santo André		Serra Redonda
São Bentinho		Serraria
São Bento		Sertãozinho
São Domingos		Sobrado
São Domingos do Cariri		Solânea
São Francisco		Soledade
São João do Cariri		**Bom Sucesso**
São João do Rio do Peixe		Sossêgo
Umari		Sousa
São João do Tigre		Sumé
Santa Maria		**Pio X**
São José da Lagoa Tapada		Tacima
São José de Caiana		Taperoá
São José de Espinharas		Tavares
São José de Piranhas		Teixeira
São José de Princesa		Tenório
São José do Bonfim		Triunfo
São José do Brejo do Cruz		Uiraúna
São José do Sabugi		Umbuzeiro
São José dos Cordeiros		**Mata Virgem**
São José dos Ramos		Várzea
São Mamede		Vieirópolis
São Miguel de Taipu		Vista Serrana
São Sebastião do Umbuzeiro		Zabelê

Fonte:IBGE

ANUÁRIO ESTATÍSTICO DO ESTADO DA PARAÍBA - 2011

I - Caracterização Territorial

1.1 - Fisiografia

1.1.2 - Recursos Naturais e Meio Ambiente

1.1.2.1 - Pluviometria

Tabela 01 - Dados pluviométricos mensal (mm), segundo os municípios e estação - Paraíba - 2010/2011 — 1 de 7

Município	Estação	Ano	Jan	Fev	Mar	Abr	Mai	Jun	Jul	Ago	Set	Out	Nov	Dez
Água Branca	Água Branca	2010	242	33,6	87,6	131	17	130	20,2	6,2	10	114	0	127
		2011	147	211	98,4	88,6	247	88,2	46,4	19,2	7	31,4	8,6	0
Aguiar	Aguiar	2010	236	45,8	99,2	133	5,2	102	0	0	0	62,2	0	70,3
		2011	323,9	152	88,7	177	149	29,1	22	0	0	13,6	61,9	38,8
Alagoa Grande	Alagoa Grande	2010	115	96,5	63,2	188	13,4	149	105	53,1	27,8	72	0	22,8
		2011	117,9	73,1	30,5	124	348	158	294	126	0	0	0	0
Alagoa Nova	Alagoa Nova	2010	101,5	11,2	40,7	136	33,8	164	117	56,4	37,9	81,5	3	20,5
		2011	100,1	93,1	0	197	298	120	255	0	2,3	0	0	21,9
Alagoinha	Alagoinha	2010	151,1	45,1	116	103	34,3	127	51,8	65,2	14,8	0	0	17,5
		2011	112,5	76,4	36,1	195	387	121	317	111	6,7	24,8	36,7	47,5
Alcantil	Alcantil	2010	137,1	90,5	15,3	128	18,3	191	13,6	19,8	9,8	0	0	4,6
		2011	55,4	12,9	37,5	124	183	79,7	137	39,2	0	5,3	18,3	0
Algodão de Jandaíra	Algodão de Jandaíra	2010	15	17	14	15	21	35	8	0	0	0	0	0
Alhandra	Alhandra	2010	95,5	83,5	78,6	213	65,1	283	183	162	60,3	68,1	5,4	35,3
		2011	200,7	168	65,2	463	550	342	465	216	79,8	38,5	37	39,8
Amparo	Amparo	2010	41,4	62,3	20,7	72,5	12,8	145	2,8	8	3,7	148	0	51,2
		2011	219,8	171	154	50,9	193	30,5	66,2	3,9	1,9	2	10,5	0
Aparecida	Aparecida	2010	174,6	68,9	83,6	367	0	76,7	0	0	0	185	0	150
		2011	192,5	368	24,2	293	100	0	0	0	0	0	0	0
Arara	Arara	2010	40,7	0	20,2	74,9	34,2	59,1	46,4	47,2	4	15,5	0	26,3
		2011	88,3	23,8	77,4	86,2	240	79,9	155	58,6	0	0	0	0
Araruna	Araruna	2010	53,6	16,9	47,4	108	37,4	105	71,2	47	15,3	4,3	0	10,6
		2011	190,4	47,3	0	204	211	62,5	195	88,3	4,8	18,3	19,3	0
Araçagi	Araçagi	2010	80,4	6,2	5,5	94,1	42,4	82,8	39,1	53,2	12,1	5,7	1,6	29,9
		2011	80,7	80,8	114	227	338	97,4	293	80,4	3,6	5,6	62,1	54,6
Areia	Areia	2010	125,4	45,1	97,8	137	50,3	181	136	106	59,4	15,4	2,7	64,4
		2011	140,7	48,5	67,6	280	462	181	363	157	19,9	13,8	48,3	29,9
Areia de Baraúnas	Areia de Baraúnas	2011	0	0	0	0	0	0	0	0	0	0	0	0
Areial	Areial	2010	64,2	10,6	34,8	121	13	145	43,7	51,5	30	16,1	0	22,1
		2011	75,8	51,6	45,5	152	214	117	185	68,6	2,9	7,1	14,5	3,7
Aroeiras	Aroeiras	2010	99,5	16,6	73,1	98,3	14	222	34,3	29,8	16	0	0	14,5
		2011	112,6	13,1	127	129	226	59,4	239	98,7	0	8,4	29	0
Assunção	Assunção	2010	98,6	109	147	120	45	104	0	26,1	0	90	0	60
		2011	184,4	79,4	98,7	102	127	37,1	72,7	20,2	0	0	0	0
Bananeiras	Bananeiras	2010	99	38,8	95,4	141		129	85,7	68,6	39,3	0,8	3,3	60,3
		2011	191,1	112	0	196	336	130	357	99,4	8,9	16,6	34,6	26
Baraúnas	Baraúnas	2010	108,2	18,6	69,8	78	10,3	198	1,1	15,5	3	18,5	0	41
		2011	97,6	41	91,7	143	252	59	91,5	49	0	13,5	0	0
Barra de Santa Rosa	Barra de Santa Rosa	2010	62,7	12,9	6,8	86,3	22	87,2	12,2	8,6	3,8	15,4	0	3,8
		2011	77,9	104	27,1	139	156	28	107	40,2	0	0	4,3	0
Barra de Santana	Barra de Santana	2010	79,2	42,6	22,7	52,1	16,3	153	31,2	20,4	11	64,4	0	14,5
		2011	72	55,2	52,2	172	225	53,9	89,1	74,5	0	0	18,4	14,5
Barra de São Miguel	Barra de São Miguel	2010	39,2	21	21,3	88,1	2,9	142	29,2	0	0	17,9	0	18
		2011	49,1	37,5	18,5	238	9	27,1	63,1	16,5	0	0	0	0
Bayeux	Bayeux	2010	163,5	108	60	134	41,5	226	157	171	38,4	4,9	13,4	66,8
		2011	159,3	226	73,1	507	366	189	418	152	25,5	27,8	38,6	36,5
Baía da Traição	Baía da Traição	2010	145,5	94,2	46,8	284	126	227	185	125	65,6	8,9	2,3	27,7
		2011	241,6	47,9	0	448	575	217	375	214	23	15,3	0	19,9
Belém	Belém	2010	79,8	16,4	58,9	59,6	30,2	69,5	81,6	94,3	18	0	0	22
		2011	151,9	92,4	134	177	293	96,4	271	59,4	10,9	2,3	26,8	43,7
Belém do B. do Cruz	Belém do Brejo do Cruz	2010	121,9	45,9	74,4	133	45,6	47,3	4,2	0	0	15	0	22,6
		2011	175,9	189	185	240	117	0	0	0	0	0	0	0
Bernardino Batista	Bernardino Batista	2010	116,7	20	79,2	216	35	87,8	0	0	0	84	0	303
		2011	150,7	137	98	163	170	78,8	60,5	13	0	50,9	0	0
Boa Ventura	Boa Ventura	2010	132,9	27,6	96,2	91,9	15,1	30	9,3	0	0	65	0	137
		2011	178,5	194	68,6	205	134	0	11,1	6,8	0	38,3	5,5	15,3
Boa Vista	Boa Vista	2010	145	2,2	3,4	29,2	14,8	127	13,8	23	25,6	26,2	0	35,4
		2011	81,2	94,8	56,7	109	195	63,2	126	31,8	0	0	23,6	0
Bom Jesus	Bom Jesus	2010	111,4	42,5	51,2	105	91,3	97,4	0	0	0	69,2	0	68,6
		2011	403,9	290	135	257	130	42,9	33,4	3,8	0	114	26,7	0
Bom Sucesso	Bom Sucesso	2010	111,5	74,4	29,7	309	0	60,7	13,8	2	0	115	0	34,3
		2011	150,3	51,8	42,5	229	102	18	37,2	2,8	0	27,1	115	0
Bonito de Santa Fé	Bonito de Santa Fé	2010	245,4	11	80,6	148	84,6	13,6	0	0	0	105	0	205
		2011	200,2	337	41	102	136	14	46,3	15,9	0	168	108	20,2
Boqueirão	Boqueirão/Aç. Boqueirão	2010	80,6	12,6	16,9	82,4	5,4	155	27,2	22,5	9,3	15,8	0	42,1
		2011	37,5	19,5	52,4	209	114	56,6	98,6	68,6	5,4	0,8	24,7	1,9
Borborema	Borborema	2010	171,3	38,3	74,4	91,6	58,7	118	102	86,4	42,9	5,4	1,6	58,4
		2011	165,9	61,1	171	201	401	132	288	96,9	6,3	23,5	60,9	62,7
Brejo do Cruz	Brejo do Cruz	2010	130,6	21,5	59,5	326	15,6	32,1	15,4	0	0	23,8	0	38,9
		2011	237,1	372	41,5	197	147	31,8	44,9	1,9	0	67,4	61,3	0

ANUÁRIO ESTATÍSTICO DO ESTADO DA PARAÍBA - 2011 IDEME

I - Caracterização Territorial

1.1 - Fisiografia

1.1.2 - Recursos Naturais e Meio Ambiente

1.1.2.1 - Pluviometria

Tabela 01 - Dados pluviométricos mensall (mm), segundo os municípios e estação - Paraíba - 2010/2011 **2 de 7**

Município	Estação	Ano	Jan	Fev	Mar	Abr	Mai	Jun	Jul	Ago	Set	Out	Nov	Dez
Brejo dos Santos	Brejo dos Santos	2010	61,4	32,5	51,9	246	10	47	11,2	0	0	62,3	0	46,7
		2011	265,6	116	58,4	216	101	49,4	81,5	0	0	12	0	0
Caaporã	Caaporã	2010	65,3	87,1	66,4	200	123	314	149	158	37,3	28,2	6,5	20
		2011	186,9	179	95,7	341	501	303	509	180	57	30,5	32	16,2
Cabaceiras	Cabaceiras	2010	55,5	9,3	32,4	38,6	5,8	125	21	12,9	5	44,9	0	29,5
		2011	89,4	1,4	96,3	85,9	138	48,3	77,3	47,3	1	0	11,2	0
Cabedelo	Cabedelo/CAGEPA	2010	138,7	51,7	50	337	145	244	182	183	68,5	2,3	7,6	16,9
		2011	138,3	64,3	30,5	403	377	187	410	226	22,7	18	24,5	16
	Cabedelo/EMATER	2010	103,4	50,1	21,8	136	111	227	156	162	101	23,3	2,7	28,9
		2011	205,6	207	79,3	449	466	220	348	188	35	10,9	12,9	11,8
Cachoeira dos Índios	Cachoeira dos Índios	2010	144,3	21,4	96,2	158	75,6	60,6	2,5	0	0	76,5	0	78,6
		2011	0	341	74	122	74	16,2	34,9	0	0	93,4	13,3	2,6
Cacimba de Areia	Cacimba de Areia	2011	0	0	0	0	0	0	0	0	0	0	0	0
Cacimba de Dentro	Cacimba de Dentro	2010	51	41,3	35,5	121	34,5	77,6	57,3	32,9	18,3	18,3	25	11,5
		2011	95	65,1	81,7	164	230	65,2	216	59,4	4,2	0	23,8	19,9
Cacimbas	Cacimbas	2010	0	0	0	0	0	0	0	0	0	0	0	0
		2011	0	0	167	0	0	0	0	0	0	0	0	0
Caiçara	Caiçara	2010	63,3	44,4	57,5	91,6	28,7	98,4	76	37,7	11,3	31,6	0	78,1
		2011	78,6	75,2	117	169	243	52,6	217	59,1	4,3	4,6	16,5	35,8
Cajazeiras	Cajazeiras	2010	104,9	40,7	137	162	64,8	120	2	0	0	82,8	0	78,2
		2011	403,4	501	96,8	178	199	79,9	37,2	10,7	0	204	10,8	2,4
	Cajazeiras/Aç. Eng. Ávidos	2010	0	0	0	0	0	0	0	0	0	100	0	127
		2011	336,7	322	0	125	0	32,9	21	2,9	0	230	25	15,6
	Cajazeiras/Aç. Lagoa do Arroz	2010	61,5	36,7	45	120	71,3	50,7	0	0	0	56,4	0	131
		2011	311,9	389	107	215	78,6	27,4	27,7	4,6	0	190	37,2	12,8
Cajazeirinhas	Cajazeirinhas	2010	86	126	56,6	301	16,6	60	0	0	0	72,7	0	128
		2011	158,8	219	55,6	249	180	45,8	46,4	4,7	0	121	14,9	5
Caldas Brandão	Caldas Brandão	2010	63,8	12,2	35,6	122	24	129	73,4	57,1	22,4	7,2	0,2	10,9
		2011	119,8	78,1	40,1	177	398	162	350	133	12,4	3,9	19,7	0
Camalaú	Camalaú	2010	92,2	23,9	39	25,1	5,4	153	5,6	1,5	9,1	143	0	45
		2011	184,2	44,6	115	31,5	96,4	34,7	35,4	0,5	1,7	5,1	6,3	0
Campina Grande	Campina Grande/EMBRAPA	2010	78,3	14,3	16,9	95,4	27,1	234	42,3	85,9	47,8	16,2	4,2	37,2
		2011	53,5	139	137	185	362	125	331	106	4,1	7,4	25,1	19,5
	Campina Grande/INSA	2010	72,2	10,8	4	72,5	23,2	141	29	38	32,6	6,6	0,5	50,9
		2011	29	25,7	98,3	158	271	85,9	210	88	0	1,8	0	4,8
	Campina Grande/Santa Terezinha	2010	79	17,1	36,2	94,3	31,2	215	38,8	47,2	34,1	1,6	3,3	28,2
		2011	37,5	20,8	73,2	175	296	183	291	3,6	3,6	6,8	6,7	14,8
	Campina Grande/São José da Mata	2010	123,2	8,9	0	48,4	16,5	215	46,6	79,8	34,7	28,5	0	39,2
		2011	44,7	90,2	29,1	199	208	112	291	98,5	5,4	3	16,4	0
	Campina G./Sítio Açude de Dentro	2010	85	41	2	108	0	186	0	53	0	0	0	0
	C. G./Sítio Massapê de Galante	2010	38,7	113	15,6	50,1	20,8	292	72,4	64,6	41,4	10,3	1,5	18,9
		2011	140	44,3	130	0	313	94,5	259	72,9	0,6	0	0	11,6
Capim	Capim	2010	91,3	42,3	49,9	116	41,5	115	85,7	82,1	18,2	2,4	2,8	17,7
		2011	0	115	92,3	175	333	130	252	81,9	15	2,6	32,1	36,8
Caraúbas	Caraúbas	2010	41,8	29,7	105	23,3	0	141	0,5	3,5	1	104	0	53,6
		2011	89,7	214	78	51,5	234	23,3	36,3	4,3	0	0	0	0
Carrapateira	Carrapateira	2010	43,4	77,6	102	122	0,6	53,6	2	0	0	177	0	0
		2011	257,6	369	67,2	147	0	0	0	0	0	0	0	0
Casserengue	Casserengue/Sítio Salgado	2010	89,8	42,4	19	130	18,2	49,5	24,6	17,8	4	21,4	0,6	4,6
		2011	114,5	7	88,1	145	200	42,1	106	27	2,1	22,5	8,2	7,7
Catingueira	Catingueira	2010	81,8	77,4	67	200	0	116	0	0	0	102	0	127
		2011	121,5	83,2	48,3	166	0	0	0	0	0	0	0	0
Catolé do Rocha	Catolé do Rocha	2010	61,6	30,8	75,5	239	68,1	56,9	19,7	0	0	44,9	0	73,4
		2011	240,2	214	21,6	197	165	64,8	96	2,6	0	55,6	24,4	0
	Catolé do Rocha/Escola Técnica	2010	79,4	30,2	85,2	226	67,6	52,9	17,5	0,1	0	31,2	0	48,5
		2011	268,6	167		251	178	48,6	94,7	6,8	0	65,5	31,4	0
Caturité	Caturité	2010	33	29,2	35,6	55	3,8	184	46	31,7	22,4	38,6	0	51,4
		2011	66,2	4,3	95,2	149	195	47,7	160	72,5	0	0	0	0
	Caturité/Fz. Campo de Emas	2010	63,7	23,9	1,4	75,8	9	137	10,5	23,2	29,2	9	0	32,8
		2011	52,8	16,5	166	0	161	46,1	155	58,8	0	0	0	0
Conceição	Conceição	2010	106,7	115	61,5	181	17,9	32	9,4	0	4,3	38,3	0	153
		2011	123	0	76,3	0	0	4,2	25,7	19,4	0	0	21,2	3,3
Condado	Condado	2010	78,2	78,6	71,9	236	14,6	71,8	0	0	0	227	0	187
		2011	144,6	238	44,6	228	117	13,4	17	0	0	37,6	27,8	0
Conde	Conde	2010	195,5	0	0	0	0	0	206	9,1	51,3	12,3	0	0
		2011	113,9	226	96	0	362	213	627	133	0	6,6	20,8	0
Conde	Conde/Aç. Gramame Mamuaba	2010	147,8	74,2	64,1	87,1	43,8	276	136	181	43,4	17,6	2,4	16,4
		2011	141	139	64	391	360	236	528	189	23,4	9,6	41,6	23,4
Congo	Congo	2010	66,8	37,4	188	143	0	149	0	2	2,2	39,7	0	31,6
		2011	98,3	138	97,1	72,5	146	11,7	23,4	6,7	1,7	8,2	6,6	0

ANUÁRIO ESTATÍSTICO DO ESTADO DA PARAÍBA - 2011

I - Caracterização Territorial

1.1 - Fisiografia

1.1.2 - Recursos Naturais e Meio Ambiente

1.1.2.1 - Pluviometria

Tabela 01 - Dados pluviométricos mensall (mm), segundo os municípios e estação - Paraíba - 2010/2011 — **3 de 7**

Município	Estação	Ano	Jan	Fev	Mar	Abr	Mai	Jun	Jul	Ago	Set	Out	Nov	Dez
Coremas	Coremas/Aç. Coremas	2010	46,6	54,5	72,2	194	25,8	82	5,5	0	0	140	0	184
		2011	205,4	229	91	143	160	0	0	0	0	0	0	0
Coxixola	Coxixola	2010	92,8	5,2	66,2	24,6	54,4	95,2	0	0	7,4	159	0	26,4
		2011	96,4	208	99,3	255		26,7	46	22,6	0	0	0	0
Cruz do Espírito Santo	Cruz do Espírito Santo	2010	110,4	22,2	25,2	75	45	155	85,1	110	26,6	10,7	5,2	15,3
		2011	95	104	60,1	297	391	152	353	118	19,1	16,4	31,5	35,9
Cubati	Cubati	2010	76,2	3,5	82,9	73,8	25,3	91,2	7	0	3,4	45,2	0	51,7
		2011	83,7	42,1	76,8	147	206	36,4	115	23,7	0	0	0	0
Cuitegi	Cuitegi	2010	0	0	0	0	0	0	0	0	1	0,2	2,4	0
		2011	0	95,5	55,6	227	337	83,2	342	81	7,2	23,4	15,2	14,9
Cuité	Cuité	2010	175,5	37,6	45,9	132	28,6	97,6	31,3	18,6	4,7	49,3	0	47,7
		2011	164,5	54,9	95,7	165	167	34,1	169	45	1,6	3,7	14,1	2
Cuité de Mamanguape	Cuité de Mamanguape	2010	0	0	0	0	0	0	0	0	0	10,2	0,1	15,5
		2011	82,4	107	0	0	309	126	342	106	11,3	0	19,3	46,2
Curral Velho	Curral Velho	2010	125,9	12,3	57,8	107	7,5	52,3	4,8	0	0	52,8	7,9	191
		2011	200,4	293	55,8	119	75,9	0	0	0	0	91,3	0	0
Curral de Cima	Curral de Cima	2010	77,4	103	24,3	147	61,5	147	97,4	79,5	28,7	2,5	0	44,3
Damião	Damião	2010	42,4	9,2	5,6	115	41	69,8	42,1	30,4	6,5	7,7	0	13,1
		2011	133,9	86,8	55,8	147	239	45,9	163	45,3	1,4	4,7	28,3	12,5
Desterro	Desterro	2010	250,4	70,7	118	117	19,4	83,6	0	0	0	160	0	112
		2011	175,6	80,3	176	256	265	7	61,6	7	0	7	11,3	0
Diamante	Diamante	2011	189,9	0	0	0	0	0	0	0	0	0	0	0
Dona Inês	Dona Inês	2010	42,4	65,6	41,5	119	34,2	77,9	71,1	56,2	11,6	3,3	0	15,9
		2011	150,4	92	229	140	228	74,7	219	89,3	0	0	0	0
Duas Estradas	Duas Estradas	2010	38,4	22	27	122	24,6	107	86,9	56,9	20,4	3	0	26,4
		2011	89,6	64,4	86,7	278	231	81,3	312	87,3	4,6	9,6	22,7	0
Emas	Emas	2010	111,7	89,7	89,9	73,3	28,2	78,4	0	0	0	116	0	128
		2011	0	155	25,2	119	133	22,1	30,8	3,4	0	122	13,5	0
Esperança	Esperança	2010	72,4	8	31,3	107	17,6	137	65,1	43	30,4	1,8	0,6	30,9
		2011	90,8	40,4	72,8	161	312	117	196	89,5	2,2	7,4	20,3	18
	Esperança/São Miguel	2010	57,9	31,1	69,4	86,5	0	153	80	44,6	41,8	0	0	38,2
		2011	85,6	17,9	47,5	155	393	124	252	94,2	3,2	4,3	45,8	21,9
Fagundes	Fagundes	2010	104,7	74,1	46,2	96,1	29,7	267	71,7	0	59,6	0	0	0
		2011	0	0	0	202	282	81,4	289	121	8,7	0	4,2	10,3
Frei Martinho	Frei Martinho	2010	38,1	2,3	31,2	53,9	66,8	73,9	4,9	0	0	0	0	34,3
		2011	135,7	25,4	112	183	154	4,7	61,4	5,6	0	9,7	0	0
Gado Bravo	Gado Bravo	2010	0	0	0	0	0	0	0	0	0	4,7	0	23,6
		2011	114,1	58,5	66,6	82,9	241	61,9	169	57,7	0	0	26,3	0
	Gado Bravo/Fz. Lagoa dos Marcos	2010	0	0	0	103	21	167	36,6	18,3	30	0	0	0
Guarabira	Guarabira	2010	102,4	7,1	7,7	108	28,6	80,2	69,8	46,4	16,7	1,1	2,2	33,7
		2011	170,7	81,1	87	151	328	0	0	0	0	0	0	0
Gurinhém	Gurinhém	2010	105,2	42,4	16,6	115	31,4	129	54,9	40,5	14	3,6	3,6	16,9
		2011	102,9	18,3	59,9	249	421	131	318	112	5,9	3,3	26,5	12,7
Gurjão	Gurjão	2010	64,2	61,4	115	23,2	150	122	13,6	20,3	16,4	124	0	52,2
		2011	118,5	115	194	154	326	42,3	74,4	9	0	0,6	0	0
Ibiara	Ibiara	2010	235,8	43,2	14,5	90	2	51,4	2,9	0	0	84	0	200
		2011	256,3	216	51,3	143	61,6	2	14,9	0	0	81	51,8	44
Igaracy	Igaracy	2010	150,9	11,4	55	198	10,3	76,7	12,9	0	0	111	0	82,9
		2011	277,9	199	73,8	131	89,8	32	14,7	0	0	43,3	69,1	25,3
Imaculada	Imaculada	2010	154,6	23,2	63,3	101	14,7	81,1	8,1	0	0	112	0	84,7
		2011	146,3	156	69,6	91,3	146	23,9	19,5	0	5,7	36,7	3,6	0
Ingá	Ingá	2010	58,5	12,9	86,7	49,5	30,8	189	90,3	43,5	20,8	0	6,2	4,2
		2011	116	6,9	190	193	300	134	325	102	0	3,9	0	10,1
Itabaiana	Itabaiana	2010	90,9	16,2	16,5	90,5	21	124	61,5	18,4	5,5	0	0	13,6
		2011	145	29,4	46,6	112	290	153	379	117	0	0	0	0
Itaporanga	Itaporanga	2010	171	36	77,5	171	0	46	0	0	0	81,1	0	76
		2011	286	321	73,5	98,3	161	12,4	31,5	23,3	0	43,8	8,3	0,8
	Itaporanga/Fz. Veludo	2010	148,1	56,6	90,6	138	1,2	53,7	4,9	0	0	65,3	0	124
		2011	196,7	208	102	159	140	29,1	45,6	21,8	0	64,1	10,2	4,7
Itapororoca	Itapororoca	2010	0	0	0	103	27,1	106	54,2	83,3	27,2	0	3,2	5,3
		2011	0	77,5	0	109	316	87,8	332	0	0	0	0	0
Itatuba	Itatuba	2010	53,5	42,5	66,2	56,4	24,8	213	55,8	24,3	29,3	0	0	26,7
		2011	93	12,6	162	94,7	184	105		72,9	3,4	5	11,6	8,2
Jacaraú	Jacaraú	2010	76,5	41,2	18,2	174	42,9	169	102	54,7	27,9	0	3,7	68,8
		2011	153,7	147	118	244	250	114	297	107	19	16,9	35,5	34,6
Jericó	Jericó	2010	107,5	74,6	89,6	191	4	47,3	4	0	0	87,5	0	0
		2011	105,3	203	31,9	235	134	15,3	24,9	2,9	0	0	0	0
Joca Claudino	Joca Claudino/Santarém	2010	68,6	19,4	77,3	208	17,7	74,5	0	0	0	30	0	142
		2011	111,3	197	67	83,4	163	41,2	41,6	0	0	29,4	19,1	0

ANUÁRIO ESTATÍSTICO DO ESTADO DA PARAÍBA - 2011

I - Caracterização Territorial

1.1 - Fisiografia

1.1.2 - Recursos Naturais e Meio Ambiente

1.1.2.1 - Pluviometria

Tabela 01 - Dados pluviométricos mensall (mm), segundo os municípios e estação - Paraíba - 2010/2011 — **4 de 7**

Município	Estação	Ano	Jan	Fev	Mar	Abr	Mai	Jun	Jul	Ago	Set	Out	Nov	Dez
João Pessoa	João Pessoa/CEDRES	2010	164,8	65,5	36,1	100	61,4	228	158	197	49,5	22,7	10,9	96
		2011	151,7	172	72,7	447	349	242	552	198	0	19	47,8	41
	João Pessoa/DFAARA	2010	120,2	76,9	30,9	175	106	251	241	189	92,4	16	5,5	29,7
		2011	223	221	66,2	427	485	228	405	205	32,4	9	44,9	8,4
	João Pessoa/Mangabeira	2010	137,9	39,2	35,1	134	17,5	210	167	49,6	74	10,2	1,2	13,2
		2011	90,8	166	80,8	414	285	196	454	212	22	22	18,6	22,4
	João Pessoa/Mares	2010	218,4	98,5	29,1	164	49	269	160	186	40,2	13,1	7,1	22,5
		2011	177,3	223	49,4	519	358	204	433	174	20,2	20	27	22
Juarez Távora	Juarez Távora	2010	71,6	77,8	101	162	9,5	138	64,9	39,5	13,8	0	0	17,5
		2011	56,4	20,9	38,8	186	379	146	325	124	0	0	33	4,7
Juazeirinho	Juazeirinho	2010	32,7	63,6	128	61,2	27	137	5,6	18,9	1,7	58	0	59,4
		2011	101,1	87	122	142	173	42,9	69,5	15	0	0	0	0
Junco do Seridó	Junco do Seridó	2010	97,7	76,8	123	87	21	130	0	26,3	0	31	0	51,5
		2011	122	69,5	105	195	168	33	37,3	21	0	19,2	0	7
Juripiranga	Juripiranga	2010	117	15	28,6	68,3	31,9	171	104	45,5	16,3	17,4	0	14,8
		2011	172,8	0	17,8	197	320	176	0	0	18,6		12,7	0
Juru	Juru	2010	221,6	46,2	73,7	189	2,6	62,6	5,2	0	5,4	151	5,3	77,1
		2011	236,9	159	133	67,3	202	26,9	13,7	0,3	0,4	72,7	2,7	0
Lagoa	Lagoa	2010	132	166	76,4	273	0	50,3	0	0	0	71,7	0	0
		2011	252,7	168	31,9	125	55	14	35,9	0	0	0	0	0
Lagoa Seca	Lagoa Seca	2010	130,4	14,7	19,3	168	49,4	238	116	132	50	2	1,5	49,9
		2011	71,2	84,4	98,8	185	509	200	425	157	7,2	12,7	29,6	16,4
Lagoa de Dentro	Lagoa de Dentro	2010	77,9	46,1	12,1	129	34,9	122	59,6	48,7	9,6	0	1,6	29,5
		2011	87	76,7	94,9	203	253	78,1	266	79,6	7,5		12,1	26,4
Lastro	Lastro	2010	90,4	54,9	48,1	255	20,9	20,5	0	0	0	0	0	44,5
		2011	175,7	195	35,3	97,5	131	48,6	53,3	0	0	0	0	0
Livramento	Livramento	2010	121,9	109	144		9,3			3,6	0	143	0	74,6
		2011	71,7	125	126	109	195	12,8	48,5	4	0	6	0	0
Logradouro	Logradouro	2010	0	0	0	0	0	0	0	0	0	0	0	58
		2011	75,7	61	139	167	244	76,2	231	83,7	6,3	2,5	15,5	29,5
Lucena	Lucena	2010	170,7	62,1	41,6	230	92,7	238	156	133	55,1	0	0	0
		2011	0	53,6	0	0	0	0	0	0	0	0	0	0
Malta	Malta	2010	107,7	61,6	104	206	0	57,4	2,3	0	0	149	0	119
		2011	183,2	250	45,5	229	110	6,6	35	19,2	2,2	12,8	26,2	0
Mamanguape	Mamanguape	2010	111,7	68,7	87,4	170	51,1	164	100	67,7	33,5	25,2	3,6	21,5
		2011	140,3	170	127	300	274	127	312	112	23,9	12	21	38,3
	Mamanguape/ASPLAN	2010	0	0	0	0	82,7	182	154	69	32,1	2,9	0,9	111
		2011	186,5	220	179	313	399	177	312	171		25,3	51,1	42,7
Manaíra	Manaíra	2010	156,1	36,6	46,6	96	0	45,7	19,9	0	0	76,8	0	92,1
		2011	155,2	214	141	0	0	0	0	0	0	62,7	13,6	0
Marcação	Marcação	2011	0	0	0	313	0	0	0	0	0	0	0	0
		2010	112,9	18,9	16,8	54,7	22	173	64,4	84	17,6	21,4	1,7	28,4
Mari	Mari	2011	110,4	74,4	31,9	181	316	153	360	99,1	19,3	4,5	24,7	26
Marizópolis	Marizópolis	2010	108,8	44,2	146	189	20,5	68,1	0	0	0	50,6	0	124
		2011	370,7	428	102	163	46,6	63,2	19,9	1,9	0	115	15,7	21,3
Massaranduba	Massaranduba	2010	131	13,4	26,6	108	0	175	61,5	66,9	25	46,5	0	21,9
		2011	84,9	59,3	118	125	386	162	332	114	0	2,3	29,2	0
Mataraca	Mataraca	2010	103,3	14,4	24,9	160	28,9	176	94,6	43,4	42	2,3	2,2	56
		2011	325,8	241	155	347	541	206	316	158	32,9	43,7	8,4	30,7
Matinhas	Matinhas	2010	91,5	25,9	23,9	164	25,2	168	74,1	75,9	36,5	18,7	3,5	34,4
		2011	101,9	77,2	122	206	250	190	337	132	0,4	34,7	29	14
Mato Grosso	Mato Grosso	2010	102,1	64	91	266	11,2	51	6,4	0	0	147	0	56,5
		2011	175,3	197	60,2	245	130	17,6	46	0,5	0,5	93,6	148	2,8
Maturéia	Maturéia	2010	0	0	0	0	0	0	0	0	0	44,5	0	0
Mogeiro	Mogeiro	2010	90,2	22,1	17,3	85,9	44	141	75,2	41	9,2	0	0	19,5
		2011	151,6	37,3	43,9	161	348	141	288	135	0	0	11,1	14,3
Montadas	Montadas	2010	99,4	8,1	6,1	47,6	27,2	112	29,7	38,6	14,3	4,9	3,4	12,5
		2011	42,7	39	38,1	126	254	94,3	232	43,5	2,9	2,1	22,8	0,4
Monte Horebe	Monte Horebe	2010	184	40	82,8	147	19,2	45,2	4,4	0	0	65	0	118
		2011	306,4	229	13,6	78	139	5,8	41,8	12,4	0	123	45,6	65,6
Monteiro	Monteiro/Aç. Poções	2010	53,6	0	0	0	0	0	0	0	0	0	0	0
	Monteiro/EMBRAPA	2010	57,2	58,6	37,9	94,3	19	139	12,4	0	5,5	167	0	168
		2011	204,3	95,1	130	24,6	184	35,1	15,2	7	1,9	28,4	44,8	0
Mulungu	Mulungu	2010	123,1	21	14	56,4	15,8	159	46,3	35,5	7,5	0,1	0	14,3
		2011	157,1	106	54,6	214	391	118		111	7,3	1,4	17,3	24,3
Mãe d'Água	Mãe d'Água	2010	84,5	58,3	116	81,2	0	52,2	0	0	0	120	0	50,4
		2011	209,4	157	59	143	0	0	0	0	0	0	0	0
Natuba	Natuba	2010	106,9	36,6	42,1	129	55,8	349	148	120	70,7	38,5	7,1	86,5
		2011	153,5	43,8	288	222	455	177	350	182	10,5	24	35,2	13,1
Nazarezinho	Nazarezinho	2010	109	62	64,8	146	27,8	68	0	0	0	78,4	0	78,3
		2011	343,4	465	80	98,9	62,7	54,3	36	2,1	0	0	63,9	8,1

ANUÁRIO ESTATÍSTICO DO ESTADO DA PARAÍBA - 2011

I - Caracterização Territorial

1.1 - Fisiografia

1.1.2 - Recursos Naturais e Meio Ambiente

1.1.2.1 - Pluviometria

Tabela 01 - Dados pluviométricos mensall (mm), segundo os municípios e estação - Paraíba - 2010/2011 — 5 de 7

Município	Estação	Ano	Jan	Fev	Mar	Abr	Mai	Jun	Jul	Ago	Set	Out	Nov	Dez
Nova Floresta	Nova Floresta	2010	107	17,8	23,2	94,6	27,2	98,9	28	6,6	9,4	10	0	27,2
		2011	201,6	58	163	177	222	36,5	131	36	2	4,5	5,2	0
Nova Olinda	Nova Olinda	2010	93	46,8	44,4	97	0	59,3	2,6	0	0	42	0	160
		2011	247,2	323	64,4	91	93,5	6	12	0	0	34,6	10,3	9
Nova Palmeira	Nova Palmeira	2010	55,3	43,9	41	82,7	10	129	0	2,1	0	125	0	59,5
		2011	66,5	114	147	91,3	127	35	86,1	4,8	0	8,2	0	0
Olho d`Água	Olho d`Água	2010	124,4	69,2	45,6	88,4	30,6	124	0	0	0	138	0	84,2
		2011	285,7	229	45,7	115	183	0	0	0	0	139	0	0
Olivedos	Olivedos	2010	60,7	4,8	11,1	101	12,1	66	7,3	12	7,8	16	0	63,8
		2011	77,7	88,1	14,3	62,6	229	54,1	141	50,3	0	0	5,3	0
Ouro Velho	Ouro Velho	2010	110,8	200	59,9	185	0	136	13,8	0	4,8	83,6	0	47,9
		2011	265,3	207	162	70	126	18,5	64,3	4,1	0	4,5	8,9	0
Parari	Parari	2010	62,6	144	88,2	84,9	70,4	114	5,8	15,4	0	72,1	0	42,1
		2011	158,5	213	111	157	213	25,8	112	17	0	0	0	0
Passagem	Passagem	2010	183,6	80,8	25,4	59,2	27,4	64,8	2	0	0	69,6	0	45
		2011	167,1	122	114	165	230	17,7	33,4	0	0	11	0	0
Patos	Patos/EMBRAPA	2010	122,2	26,5	123	99,7	47,2	51,6	0,8	0	0	79,1	0	111
		2011	221	184	73	183	115	15,1	37,6	17,9	0	7,6	35,1	0
Pedra Branca	Pedra Branca	2010	0	57	59,9	156	0	76,4	7	0	0	40,2	0	98
		2011	48,8	239	86	144	145	9,6	28	12	0	129	27,6	20
Pedra Lavrada	Pedra Lavrada	2010	43,4	28,6	176	30,7	21,8	185	6	0	0	216	43,5	19,1
		2011	86,1	183	158	148	117	20,8	72	20,1	0	0	5,2	0
Pedras de Fogo	Pedras de Fogo	2010	126,1	21,1	56,7	100	60,4	256	104	109	32,9	22	10	24,7
		2011	180,7	90	31,1	374	522	240	556	167	15,8	13,6	34,7	23,3
	Pedras de Fogo/Campo Verde	2010	0	0	40,1	54,3	23,7	104	33,3	0	0	0	0	0
	Pedras de Fogo/Engenho Novo I	2010	0	0	13,3	106	16,9	98,1	73,7	0	11,9	1,4	0	5,3
	Pedras de Fogo/Fz. Buraco Fundo	2010	77,2	0	29	126	53,2	202	161	132	38,4	34,9	7,2	0
Pedro Régis	Pedro Régis	2010	0	0	0	0	0	0	0	0	0	0	0	0
Piancó	Piancó	2011	0	0	0	0	0	0	0	0	0	60,8	3	0
Picuí	Picuí	2010	212,4	4,2	25,6	60,6	51,7	94,5	10	0	0	0	0	0
		2011	137,2	62,6	41,6	179	114	8,4	69,6	0	0	0	0	0
Pilar	Pilar	2010	97,2	26	17,3	70,3	46,4	156	53,8	39	12,6	8	4,1	27,2
		2011	143,5	48,2	46,5	207	401	183	392	0	0	0	0	0
Pilões	Pilões	2010	153,6	40,2	118	179	52,7	113	89,5	94,5	28,4	5,5	4,5	36
		2011	238,3	145	134	268	348	137	308	87,2	7,9	12,5	38,6	46,8
Pilõezinhos	Pilõezinhos	2010	0	0	0	0	0	0	0	0	1,4	9,3	2,6	23,8
		2011	234,9	72,5	88,1	172	366	146	0	122	12,6	14,6	54,1	89,9
Pirpirituba	Pirpirituba	2010	120,8	9,7	48,6	105	32,5	107	75,7	102	17,3	0	0	14,1
		2011	145,5	91,9	161	207	340	129	350	72,8	0	0	0	0
Pitimbu	Pitimbu	2010	42,5	15	80,7	247	80,2	272	237	128	0	0	0	0
		2011	144,6	0	94,9	453	551	283	516	200	15,3	14,4	32,6	26,1
Pocinhos	Pocinhos	2010	101,2	6,1	22	42,6	19,9	99,3	13,6	30	9,5	14,8	0,3	13,6
		2011	75,1	58,5	44,9	71,8	203	78,5	153	50,2	1,5	1,2	5,9	0
Pombal	Pombal	2010	117,2	141	98	288	5	63,9	0	0	0	230	0	74,7
		2011	172,2	224	20,5	198	219	36,5	21,8	0	0	55,5	11,6	0
Poço Dantas	Poço Dantas	2011	152,9	110	74,2	121	110	27,3	43,1	0	0	17,7	10,3	2,8
Poço de J. de Moura	Poço de José de Moura	2010	140,6	28,2	77,3	318	42,3	81	0	0	0	118	0	120
		2011	111,2	0	46,7	153	115	7	27,8	1,5	0	75,6	5	0
Prata	Prata	2010	32,3	71,8	64,8	165	10,1	142	12,4	0	1	118	0	97,9
		2011	209,5	220	123	28,3	87,7	36,9	48,9	1,8	1,8	8	12,2	0
Princesa Isabel	Princesa Isabel	2010	110,9	35,1	106	173	0,7	108	39,1	1,4	0	46,6	0	43,7
		2011	165,5	206	132	198	120	6,4	24,2	29,6	0	24,9	0	33,7
Puxinanã	Puxinanã	2010	94,9	14,9	17,1	74,6	25,3	199	36,6	95,4	32,6	24,6	2	21,7
		2011	43,2	32,5	46,5	158	317	146	266	86,4	3,4	3,3	20,4	0
Queimadas	Queimadas	2010	63,9	26,6	10	87,6	9,2	171	36,7	55,2	27,2	0	0	83,7
		2011	63,8	68,1	132	112	327	45,3	261	85,5	0	0	0	0
Remígio	Remígio	2010	45,2	23,7	49,4	101	22,1	167	107	71,7	42,7	7,7	0	48,4
		2011	82,5	15,7	49,4	170	471	133	282	109	0,4	6,8	13,3	6,4
Riacho de S. Antônio	Riacho de Santo Antônio	2010	58,2	8	22,5	81,1	26,8	145	15,3	11,1	0	79,3	0	0
		2011	88,4	3	16	94	166	36,9	82,5	30,1	0	0	0	0
Riacho dos Cavalos	Riacho dos Cavalos/Jenipapeiro dos Carreiros	2010	67,7	25,4	49,6	174	24,2	51	6,3	0	0	44,6	0	58,7
		2011	224,5	294	38	179	128	23,4	65	0	0	88,8	90	0
Riachão	Riachão	2010	58,3	96,8	17,8	124	22,4	80,5	27,7	18,5	6,2	0	0	9,6
		2011	116	48,7	176	151	160	49,2	160	28,5	0,9	15	0	26,2
Riachão do Bacamarte	Riachão do Bacamarte	2010	68,5	53,5	59	140	34,6	133	62,4	44,4	23,7	0	8	15,3
		2011	113,8	11,3	157	115	269	188	295	95,5	0	3,1	7,9	17,5
Riachão do Poço	Riachão do Poço	2010	0	0	0	0	0	0	0	0	0	31,2	1,2	11,7
		2011	137,4	112	25,8	238	335	171	320	0	0	0	0	0
Rio Tinto	Rio Tinto	2010	134,9	167	22,7	197	78,8	165	96,3	70,2	44,1	15,1	4	56,5
		2011	206,5	237	131	361	303	164	327	156	25,2	17,3	28,5	41,5

ANUÁRIO ESTATÍSTICO DO ESTADO DA PARAÍBA - 2011

I - Caracterização Territorial

1.1 - Fisiografia

1.1.2 - Recursos Naturais e Meio Ambiente

1.1.2.1 - Pluviometria

Tabela 01 - Dados pluviométricos mensall (mm), segundo os municípios e estação - Paraíba - 2010/2011 — **6 de 7**

Município	Estação	Ano	Jan	Fev	Mar	Abr	Mai	Jun	Jul	Ago	Set	Out	Nov	Dez
Salgado de São Félix	Salgado de São Félix	2010	124,3	35,8	16,9	85,6	24,7	142	75,6	22,9	9,5	0	0,5	23
		2011	90,2	18,5	39,1	206	376	127	339	93,1	0,5	4,3	20,5	28,4
Santa Cecília	Santa Cecília	2010	0	0	0	0	0	0	0	0	0	0	1,2	0
		2011	0	0	0	177	0	0	0	0	0	0	0	0
Santa Cruz	Santa Cruz	2010	146	60,3	51,4	291	0	40	0	12,5	0	93,2	0	74,8
		2011	207,6	165	46,4	102	126	17,5	32,1	3	0	65,9	36,5	0
Santa Helena	Santa Helena	2010	88,9	24	96,1	138	54,1	52,6	0	0	0	100	0	127
		2011	249	196	0	0	0	0	0	0	0	0	0	0
Santa Inês	Santa Inês	2010	145,8	58,3	36,8	168	43,3	23,4	9,9	0	0	272	0	231
		2011	108,7	203	178	146	106	14,3	14,2	8,3	1,6	44,1	65,7	13,3
Santa Luzia	Santa Luzia	2010	70,3	55,7	80,5	91,3	0,5	126	0	0	0	76	0	46,4
		2011	89,5	127	108	175	87	9,8	50,9	4,8	0	20,5	0	1,8
Santa Luzia	Santa Luzia/Riacho do Saco	2010	101,5	50,2	81,1	51,3	17	39,1	0	0	0	97,2	0	45,5
		2011	73,6	130	74,9	129	192	8	29,7	2,1	0	13,5	0	0
Santa Rita	Santa Rita	2010	131,3	46	53,1	99,5	62	196	117	108	30,3	15,1	11,7	52,2
		2011	129,5	144	54,7	445	281	197	408	142	16	11,5	29,8	24,5
	Santa Rita/Indaiá	2010	93	33,2	78,4	104	42,5	181	100	110	37,8	11,9	6,9	50,1
Santa Teresinha	Santa Teresinha	2010	117,7	31,8	70,9	188	11,3	61,5	2,1	0	0	70,9	0	159
		2011	239,5	157	38,9	181	176	2,8	23	2,2	0	11	33,8	0
Santana de Mangueira	Santana de Mangueira	2010	155,8	42,6	33,6	123	0	48,3	0	0	0	115	0	148
		2011	191,7	201	106	76,6	57,1	0	0	0	0	98,5	78,9	0
Santana dos Garrotes	Santana dos Garrotes	2010	76,5	29,7	74,2	153	0	54,5	0	0	0	0	0	0
Sapé	Sapé	2010	69	20,8	17	89	30	138	114	77,7	30,1	2	2,8	17,8
		2011	176,2	131	65,1	241	430	192	393	131	12,6	14,2	25	44,8
Seridó	Seridó	2010	44,8	5	67,2	96,5	93,1	91,2	12,1	7,8	1,3	163	0	45,6
		2011	73,7	99,2	135	131	163	29	87,7	10,2	0	0	0	0
	Seridó/São Vicente do Seridó	2010	37	8,8	131	63	57,2	128	11	9,3	8,1	145	0	43,6
		2011	95,4	43,4	96	151	156	45,9	110	0	0	0	0	0
Serra Branca	Serra Branca	2010	164	6,3	103	50,7	103	91,2	9,6	4,2	7,3	89,9	0	37
		2011	154,8	96	132	55,2	232	15,8	52,8	26,9	0,9	0	2,9	0
Serra Grande	Serra Grande	2010	64	44,1	49,4	199	0	65,2	0	0	0	108	0	128
		2011	234,8	233	56,2	139	72	26,9	28,2	4,9	0	45,8	26,6	29,5
Serra Redonda	Serra Redonda	2010	117,7	60,8	27,1	89,7	46,2	164	79,4	48,6	27,1	8,6	0	0
		2011	85,5	32,7	117	165	0	0	292	86,3	2,4	0	0	39,4
Serra da Raiz	Serra da Raiz	2010	60,7	16,7	27,1	140	25,2	136	74,4	75,8	13,7	8,6	0	12,7
		2011	107,3	79,6	110	254	245	97,1	354	108	6,8	14,6	132	28,9
Serraria	Serraria	2010	104,6	55,6	50,2	92,1	70,4	123	111	101	35,6	2,5	0	0
		2011	168,7	82,6	167	211	482	138	319	120	12,1	34,6	51,3	78
Sertãozinho	Sertãozinho	2010	0	0	0	0	0	0	0	0	0	0	2,7	28,1
		2011	132,6	105	40	206	304	89,4	333	83,3	14,2	7,7	47,9	42,9
Sobrado	Sobrado	2010	0	0	0	0	0	0	0	0	0	0,2	0	28,8
		2011	160,3	65,9	30,5	225	445	190	365	134	6,9	5	12,7	13,9
Soledade	Soledade	2010	104,5	9	31,6	37,4	45,2	135	12,3	19,1	5,9	110	0	72,3
		2011	108,3	70,9	97,2	135	148	43,2	127	26,3	0	0	0	0
Soledade	Soledade/Fz. Pendência	2010	62,8	42,4	120	31,7	111	77,6	3,5	17,5	18,6	96	0	80
		2011	90,4	74	202	218	206	74,6	77,4	14,4	14,4	0	0	0
Solânea	Solânea	2010	84,4	38,3	94	129	51,6	114	101	76,5	41	14,6	3,6	56,2
		2011	191,3	92,7	190	160	320	99	246	84,9	1,4	16,4	38,7	35,6
Sossêgo	Sossêgo	2010	22,7	9,6	54,2	66,9	15,8	126	4,1	13,1	0	8,6	0	120
		2011	86,2	110	46	83,1	229	33,9	140	44,6	0	0	2	0
Sousa	Sousa	2010	114,7	77,7	48,9	287	0	39	3,5	0	0	0	0	0
	Sousa/São Gonçalo	2011	341,6	404	126	168	73,3	51,1	23,1	3,7	0	124	15,1	15,7
	Sousa/Sítio São Vicente	2011	207	180	92,4	170	121	0	23,3	0	18,1	0	0	0
Sumé	Sumé	2010	109,4	52,2	60,5	5,3	7,1	161	0	0	12,1	44,2	0	71,6
		2011	255,9	117	109	36,9	159	46	53	0	1	22	0	0
	Sumé/Fz. Bananeiras	2010	72,4	78,4	121	76	21,5	139	16,3	10,6	0	140	0	57,9
		2011	151,1	265	89,9	131	354	42,2	98,9	19	0	0	19,1	0
São Bentinho	São Bentinho	2010	59	143	77,4	375	13,7	77,4	0	0	0	171	0	128
		2011	159,1	231	93	260	130	0	29,9	3,4	0	73,3	25,4	0
São Bento	São Bento	2010	178,6	76,4	136	321	0	0	0	0	0	87,5	0	100
		2011	184,7	205	101	306	123	26	45,4	0	0	17,5	48,1	0
São Domingos	São Domingos	2011	0	0	0	0	0	0	0	0	0	0	0	0
São Domin. do Cariri	São Domingos do Cariri	2010	48,4	104	150	72,7	14,9	131	8,7	7,3	4,3	119	0	33,8
		2011	107,1	92,6	118	76,9	221	26,4	49,7	18	0	0	14,9	0
São Francisco	São Francisco	2010	149,7	80,2	67,2	356	29	97,2	0	0	0	73,6	0	95,7
		2011	150,7	128	0	141	0	39,2	44,1	0	0	75,4	11,4	0
São José da L. Tapada	São José da Lagoa Tapada	2010	115,7	47,1	54,6	196	4,1	93,9	0	0	0	85,6	7	41
		2011	271,9	372	59,2	222	70,2	46,5	39,5	0	0	27,4	49,3	0
São José de Caiana	São José de Caiana	2010	164,3	43,1	96,2	171	25,9	79,3	0	0	0	107	0	112
		2011	209,8	356	17,8	129	120	50,6	51,5	19,6	6,3	160	44	38
São José de Espinharas	São José de Espinharas	2011	143,9	168	92,7	225	80,6	29	25,4	0	0	23	17,9	0

ANUÁRIO ESTATÍSTICO DO ESTADO DA PARAÍBA - 2011

I - Caracterização Territorial

1.1 - Fisiografia

1.1.2 - Recursos Naturais e Meio Ambiente

1.1.2.1 - Pluviometria

Tabela 01 - Dados pluviométricos mensall (mm), segundo os municípios e estação - Paraíba - 2010/2011 — 7 de 7

Município	Estação	Ano	Jan	Fev	Mar	Abr	Mai	Jun	Jul	Ago	Set	Out	Nov	Dez
São José de Piranhas	São José de Piranhas	2010	236	23	56,8	108	15,8	46	2	0	0	96	0	103
		2011	400,3	223	77,9	161	100	9,5	50,4	12,5	0	96,3	26,2	14,3
São José do Bonfim	São José do Bonfim	2010	104,1	74,4	106	134	6,2	66,3	0	0	0	93,8	0	89,9
São José do B. do Cruz	São José do Brejo do Cruz	2010	147,9	21	138	239	57	45,7	3,1	0	0	40	0	46,5
		2011	231,7	209	97,6	262	162	7,5	86,9	0	0	19	23	0
São José do Sabugi	São José do Sabugi	2010	127,6	96,6	66	73,4	40,9	86,5	0	0	0	81,9	0	46,7
		2011	216,5	135	209	173	119	14,2	36,5	3	0	6,7	0	0
São José dos Cordeiros	São José dos Cordeiros	2010	142,2	24,2	110	48,7	18,4	125	8,9	0,6	2,8	52,9	0	35,5
		2011	139,3	350	128	91,3	228	20,1	66,1	16	0,2	84	9,3	5,2
São José dos Ramos	São José dos Ramos	2010	104,6	12,7	15,8	55,4	58,1	97,8	64,5	51,4	2,9	4,7	0	45,7
		2011	129,9	34,6	76,9	218	378	153	318	112	5,3	1,3	9	0
São João do Cariri	São João do Cariri	2010	107,6	50,9	71,9	78,2	107	117	12,5	7,3	15,2	152	0	44,2
		2011	189,7	247	183	174	410	37,5	75,2	25	0	0	11,1	0
São J. do Rio do Peixe	São João do Rio do Peixe/Aç. Pilões	2010	0	0	0	0	0	0	0	0	0	4,2	0	72,3
		2011	189,2	172	0	16,9	10,8	0	0	0	0	0	0	0
São João do Tigre	São João do Tigre	2010	96,5	59,6	31,9	89,5	0	117	8,7	0	2,9	98,7	0	138
		2011	150,9	99,5	74,2	30,5	123	9,7	22,9	0	0	7,3	34,4	0
São Mamede	São Mamede	2010	95,3	75	107	49,3	0	100	1,4	0	0	153	0	0
		2011	115,6	200	189	167	68,7	0	25,7	3	0	0	0	0
São Miguel de Taipu	São Miguel de Taipu	2010	100,4	31,7	12,6	62,8	19,5	141	76,8	40,9	6,1	4,8	0	56,5
		2011	157,1	39,3	23,1	228	370	180	398	0	0	0	0	0
São Seb. L. de Roça	São Sebastião de Lagoa de Roça	2010	126,8	11	6,5	88,6	20,2	159	91,7	72,5	43	0	0	35,2
		2011	68	78,4	50,5	155	289	138	269	103	0	6,4	0	0
São Seb. do Umbuzeiro	São Sebastião do Umbuzeiro	2010	107,4	222	40,1	198	0	115	27,9	0	22,4	50,2	0	188
		2011	142,4	141	35,9	74,8	156	19,3	14,6	5,1	3,9	2,2	33,1	1,3
Tacima (Campo de S.)	Tacima (Campo de S.)	2010	66,1	96	19,1	163	15,3	86	46,9	22,3	12,9	2	0	23,9
		2011	137,8	66,1	204	184	218	57,9	117	42,8	3,4	11,9	26,4	26,8
Taperoá	Taperoá	2010	94,8	56,5	74,5	94	27,7	127	15,9	7,5	3,6	112	0	76,4
		2011	142	155	238	311	303	21,8	113	6,1	0	23,5	0,9	3,3
Tavares	Tavares	2010	177,3	42,6	53	254	1	99,1	27,2	0	7,2	31	0	47,4
		2011	232	225	97,7	94,2	225	53	48,6	17	11,6	60,1	5,5	4,2
Teixeira	Teixeira	2010	60,6	11	144	172	22,2	86,8	0	0	0	87,6	0	117
		2011	173,2	105	135	194	277	8,6	13,8	19,4	0	19	25,4	0
Tenório	Tenório	2010	83	128	147	58,1	55,5	84,6	1,6	6,4	0	32	0	47,5
		2011	69,3	165	134	155	272	35,4	57,9	18,6	0	10,2	0	0
Triunfo	Triunfo	2010	99,2	37,1	86,6	277	83,7	70	0	0	0	101	0	144
		2011	209,8	266	55,6	313	128	0	64	17,3	0	120	7,8	0
Uiraúna	Uiraúna	2010	108,7	34,3	50,3	302	0	92,5	0	0	0	107	0	71,3
		2011	190,9	223	95,6	147	192	20	41,4	5,5	0	33,3	0	0
Umbuzeiro	Umbuzeiro	2010	189,1	27,1	13	96,6	18,8	356	88,1	93,6	39,9	20,1	3	56
		2011	96,8	20,4	143	161	428	119	340	102	9,4	10,7	18,4	5,8
Umbuzeiro	Umbuzeiro/Mata Virgem	2010	144,5	39,8	26,9	68	7,6	381	29,6	0	29	7,8	5,3	33,3
		2011	115,7	42,2	94,4	211	282	68,9	269	84,7	19,4	3,1	20,3	1,2
Vieirópolis	Vieirópolis	2010	128,7	43,8	40,9	277	0	0	0	0	0	113	0	177
		2011	186,1	261	22,5	110	105	37,6	64,2	0	0	78,8	47	0
Vista Serrana	Vista Serrana/Desterro de Malta	2010	105,5	123	86,4	174	0	61,9	0	0	0	136	0	99,3
		2011	219,8	275	17	201	95,4	12	63,7	3,4	0	0	0	0
Várzea	Várzea	2010	95,1	100	95,7	53,5	13,4	93,5	0	0	0	83,8	0	15,4
		2011	119,1	156	138	244	185	3,8	64,6	4,2	0	37	0	0
Zabelê	Zabelê	2010	0	0	0	0	0	0	0	0	7	75	0	106
		2011	176,4	137	55,8	42,9	112	31	1,9	0	0	0	0	0

Fonte: Agência Executiva de Gestão das Águas do Estado da Paraíba - AESA

Nota: * O Município de Santarém-PB, código 13653, passou a ser denominado oficialmente de Joca Claudino-PB, a partir de 23/11/2010, por força de Lei Municipal nº 049/2010. 1 - Diário Oficial de 23 de novembro de 2010

* O Município de Campo de Santana-PB, código 16409, passou a ser denominado oficialmente de Tacima-PB, a partir de 30/12/2009, por força de Lei Complementar nº 016/2009.

ANUÁRIO ESTATÍSTICO DO ESTADO DA PARAÍBA - 2011

I - Caracterização Territorial

1.1 - Fisiografia

1.1.2 - Recursos Naturais e Meio Ambiente

1.1.2.1 - Pluviometria

Tabela 02 - Dados pluviométricos (mm) anual e mensal, por microrregião e estação, segundo os municípios - Paraíba - 2010/2011 — **1 de 7**

Microrregião	Município	Estação	Ano	Jan	Fev	Mar	Abr	Mai	Jun	Jul	Ago	Set	Out	Nov	Dez
Serra do Teixeira	Agua Branca	Agua Branca	2010	242,0	33,6	87,6	130,8	17,0	130,4	20,2	6,2	10,0	114,4	0,0	127,2
			2011	147,0	211,2	98,4	88,6	247,4	88,2	46,4	19,2	7,0	31,4	8,6	0,0
Piancó	Aguiar	Aguiar	2010	236,0	45,8	99,2	133,2	5,2	101,5	0,0	0,0	0,0	62,2	0,0	70,3
			2011	323,9	151,7	88,7	176,6	148,8	29,1	22,0	0,0	0,0	13,6	61,9	38,8
Brejo	Alagoa Grande	Alagoa Grande	2010	115,0	96,5	63,2	188,4	13,4	148,7	105,0	53,1	27,8	72,0	0,0	22,8
			2011	117,9	73,1	30,5	123,6	348,1	157,5	294,1	125,8	0,0	0,0	0,0	0,0
Brejo	Alagoa Nova	Alagoa Nova	2010	101,5	11,2	40,7	136,3	33,8	164,2	117,2	56,4	37,9	81,5	3,0	20,5
			2011	100,1	93,1	0,0	197,4	298,3	120,0	255,0	0,0	2,3	0,0	0,0	21,9
Guarabira	Alagoinha	Alagoinha	2010	151,1	45,1	115,7	102,8	34,3	126,8	51,8	65,2	14,8	0,0	0,0	17,5
			2011	112,5	76,4	36,1	195,4	387,1	120,5	317,2	111,0	6,7	24,8	36,7	47,5
Cariri Oriental	Alcantil	Alcantil	2010	137,1	90,5	15,3	128,1	18,3	190,8	13,6	19,8	9,8	0,0	0,0	4,6
			2011	55,4	12,9	37,5	124,4	182,8	79,7	136,9	39,2	0,0	5,3	18,3	0,0
Curimataú Ocidental	Algodão de Jandaíra	Algodão de Jandaíra	2010	15,0	17,0	14,0	15,0	21,0	35,0	8,0	0,0	0,0	0,0	0,0	0,0
Litoral Sul	Alhandra	Alhandra	2010	95,5	83,5	78,6	213,4	65,1	282,5	183,1	162,2	60,3	68,1	5,4	35,3
			2011	200,7	167,8	65,2	462,6	550,4	341,8	464,9	215,9	79,8	38,5	37,0	39,8
Cariri Ocidental	Amparo	Amparo	2010	41,4	62,3	20,7	72,5	12,8	144,5	2,8	8,0	3,7	148,0	0,0	51,2
			2011	219,8	171,0	153,9	50,9	193,1	30,5	66,2	3,9	1,9	2,0	10,5	0,0
Sousa	Aparecida	Aparecida	2010	174,6	68,9	83,6	366,8	0,0	76,7	0,0	0,0	0,0	184,5	0,0	149,7
			2011	192,5	368,4	24,2	293,2	100,4	0,0	0,0	0,0	0,0	0,0	0,0	0,0
Curimataú Ocidental	Arara	Arara	2010	40,7	0,0	20,2	74,9	34,2	59,1	46,4	47,2	4,0	15,5	0,0	26,3
			2011	88,3	23,8	77,4	86,2	239,6	79,9	155,4	58,6	0,0	0,0	0,0	0,0
Curimataú Oriental	Araruna	Araruna	2010	53,6	16,9	47,4	108,3	37,4	104,8	71,2	47,0	15,3	4,3	0,0	10,6
			2011	190,4	47,3	0,0	203,8	210,5	62,5	195,2	88,3	4,8	18,3	19,3	0,0
Guarabira	Araçagi	Araçagi	2010	80,4	6,2	5,5	94,1	42,4	82,8	39,1	53,2	12,1	5,7	1,6	29,9
			2011	80,7	80,8	113,5	226,8	338,0	97,4	293,4	80,4	3,6	5,6	62,1	54,6
Brejo	Areia	Areia	2010	125,4	45,1	97,8	137,2	50,3	180,6	136,4	105,5	59,4	15,4	2,7	64,4
			2011	140,7	48,5	67,6	280,2	462,1	181,4	363,0	156,9	19,9	13,8	48,3	29,9
Patos	Areia de Baraúnas	Areia de Baraúnas	2011	0,0	0,0	0,0	0,0	0,0	0,0	0,0	0,0	0,0	0,0	0,0	0,0
Esperança	Areial	Areial	2010	64,2	10,6	34,8	120,6	13,0	145,2	43,7	51,5	30,0	16,1	0,0	22,1
			2011	75,8	51,6	45,5	152,0	214,4	117,2	184,9	68,6	2,9	7,1	14,5	3,7
Umbuzeiro	Aroeiras	Aroeiras	2010	99,5	16,6	73,1	98,3	14,0	222,2	34,3	29,8	16,0	0,0	0,0	14,5
			2011	112,6	13,1	126,5	128,8	225,5	59,4	239,4	98,7	0,0	8,4	29,0	0,0
Cariri Ocidental	Assunção	Assunção	2010	98,6	109,2	147,0	120,3	45,0	103,5	0,0	26,1	0,0	90,0	0,0	60,0
			2011	184,4	79,4	98,7	101,6	126,9	37,1	72,7	20,2	0,0	0,0	0,0	0,0
Brejo	Bananeiras	Bananeiras	2010	99,0	38,8	95,4	141,4	0,0	129,0	85,7	68,6	39,3	0,8	3,3	60,3
			2011	191,1	111,7	0,0	195,6	335,6	129,6	356,8	99,4	8,9	16,6	34,6	26,0
Seridó Oriental	Baraúnas	Baraúnas	2010	108,2	18,6	69,8	78,0	10,3	197,7	1,1	15,5	3,0	18,5	0,0	41,0
			2011	97,6	41,0	91,7	142,7	252,2	59,0	91,5	49,0	0,0	13,5	0,0	0,0
Curimataú Ocidental	Barra de Santa Rosa	Barra de Santa Rosa	2010	62,7	12,9	6,8	86,3	22,0	87,2	12,2	8,6	3,8	15,4	0,0	3,8
			2011	77,9	103,8	27,1	138,5	156,1	28,0	107,2	40,2	0,0	0,0	4,3	0,0
Cariri Oriental	Barra de Santana	Barra de Santana	2010	79,2	42,6	22,7	52,1	16,3	153,1	31,2	20,4	11,0	64,4	0,0	14,5
			2011	72,0	55,2	52,2	171,8	225,3	53,9	89,1	74,5	0,0	0,0	18,4	14,5
Cariri Ocidental	Barra de São Miguel	Barra de São Miguel	2010	39,2	21,0	21,3	88,1	2,9	142,4	29,2	0,0	0,0	17,9	0,0	18,0
			2011	49,1	37,5	18,5	238,4	9,0	27,1	63,1	16,5	0,0	0,0	0,0	0,0
João Pessoa	Bayeux	Bayeux	2010	163,5	107,6	60,0	134,4	41,5	226,2	156,8	170,5	38,4	4,9	13,4	66,8
			2011	159,3	226,0	73,1	507,1	366,3	189,3	418,0	151,8	25,5	27,8	38,6	36,5
Litoral Norte	Baía da Traição	Baía da Traição	2010	145,5	94,2	46,8	284,1	126,2	227,2	185,2	125,0	65,6	8,9	2,3	27,7
			2011	241,6	47,9	0,0	448,0	575,1	216,7	374,9	213,9	23,0	15,3	0,0	19,9
Guarabira	Belém	Belém	2010	79,8	16,4	58,9	59,6	30,2	69,5	81,6	94,3	18,0	0,0	0,0	22,0
			2011	151,9	92,4	133,7	177,0	293,4	96,4	270,5	59,4	10,9	2,3	26,8	43,7
Catolé do Rocha	Belém do B. do Cruz	Belém do Brejo do Cruz	2010	121,9	45,9	74,4	132,5	45,6	47,3	4,2	0,0	0,0	15,0	0,0	22,6
			2011	175,9	189,3	184,7	240,0	116,5	0,0	0,0	0,0	0,0	0,0	0,0	0,0
Cajazeiras	Bernardino Batista	Bernardino Batista	2010	116,7	20,0	79,2	216,1	35,0	87,8	0,0	0,0	0,0	84,0	0,0	303,0
			2011	150,7	136,5	98,0	162,6	169,5	78,8	60,5	13,0		50,9	0,0	0,0
Itaporanga	Boa Ventura	Boa Ventura	2010	132,9	27,6	96,2	91,9	15,1	30,0	9,3	0,0	0,0	65,0	0,0	136,5
			2011	178,5	193,9	68,6	204,7	134,0	0,0	11,1	6,8	0,0	38,3	5,5	15,3
Campina Grande	Boa Vista	Boa Vista	2010	145,0	2,2	3,4	29,2	14,8	127,4	13,8	23,0	25,6	26,2	0,0	35,4
			2011	81,2	94,8	56,7	109,2	195,2	63,2	126,2	31,8	0,0	0,0	23,6	0,0
Cajazeiras	Bom Jesus	Bom Jesus	2010	111,4	42,5	51,2	105,2	91,3	97,4	0,0	0,0	0,0	69,2	0,0	68,6
			2011	403,9	290,4	134,6	256,8	130,0	42,9	33,4	3,8	0,0	113,8	26,7	0,0
Catolé do Rocha	Bom Sucesso	Bom Sucesso	2010	111,5	74,4	29,7	308,5	0,0	60,7	13,8	2,0	0,0	115,4	0,0	34,3
			2011	150,3	51,8	42,5	229,2	102,3	18,0	37,2	2,8	0,0	27,1	114,8	0,0
Cajazeiras	Bonito de Santa Fé	Bonito de Santa Fé	2010	245,4	11,0	80,6	148,2	84,6	13,6	0,0	0,0	0,0	104,5	0,0	205,4
			2011	200,2	336,8	41,0	101,6	136,0	14,0	46,3	15,9	0,0	168,2	108,0	20,2
Cariri Oriental	Boqueirão	Boq./Aç. Boqueirão	2010	80,6	12,6	16,9	82,4	5,4	154,6	27,2	22,5	9,3	15,8	0,0	42,1
			2011	37,5	19,5	52,4	209,3	114,4	56,6	98,6	68,6	5,4	0,8	24,7	1,9
Brejo	Borborema	Borborema	2010	171,3	38,3	74,4	91,6	58,7	118,3	101,9	86,4	42,9	5,4	1,6	58,4
			2011	165,9	61,1	171,1	200,6	401,3	131,6	288,3	96,9	6,3	23,5	60,9	62,7
Catolé do Rocha	Brejo do Cruz	Brejo do Cruz	2010	130,6	21,5	59,5	325,8	15,6	32,1	15,4	0,0	0,0	23,8	0,0	38,9
			2011	237,1	372,2	41,5	197,1	146,8	31,8	44,9	1,9	0,0	67,4	61,3	0,0
Catolé do Rocha	Brejo dos Santos	Brejo dos Santos	2010	61,4	32,5	51,9	246,4	10,0	47,0	11,2	0,0	0,0	62,3	0,0	46,7
			2011	265,6	115,7	58,4	215,7	101,3	49,4	81,5	0,0	0,0	12,0	0,0	0,0
Litoral Sul	Caaporã	Caaporã	2010	65,3	87,1	66,4	200,3	122,6	313,8	148,9	157,7	37,3	28,2	6,5	20,0
			2011	186,9	179,4	95,7	341,1	500,6	303,4	508,8	179,7	57,0	30,5	32,0	16,2

ANUÁRIO ESTATÍSTICO DO ESTADO DA PARAÍBA - 2011

I - Caracterização Territorial

1.1 - Fisiografia

1.1.2 - Recursos Naturais e Meio Ambiente

1.1.2.1 - Pluviometria

Tabela 02 - Dados pluviométricos (mm) anual e mensal, por microrregião e estação, segundo os municípios - Paraíba - 2010/2011 — 2 de 7

Microrregião	Município	Estação	Ano	Jan	Fev	Mar	Abr	Mai	Jun	Jul	Ago	Set	Out	Nov	Dez
Cariri Oriental	Cabaceiras	Cabaceiras	2010	55,5	9,3	32,4	38,6	5,8	124,9	21,0	12,9	5,0	44,9	0,0	29,5
			2011	89,4	1,4	96,3	85,9	138,4	48,3	77,3	47,3	1,0	0,0	11,2	0,0
João Pessoa	Cabedelo	Cabedelo/CAGEPA	2010	138,7	51,7	50,0	336,8	145,1	243,8	182,3	183,0	68,5	2,3	7,6	16,9
			2011	138,3	64,3	30,5	402,8	377,3	187,3	410,4	225,8	22,7	18,0	24,5	16,0
		Cabedelo/EMATER	2010	103,4	50,1	21,8	135,8	111,0	226,9	155,9	162,1	101,4	23,3	2,7	28,9
			2011	205,6	207,2	79,3	449,0	465,9	219,8	348,2	187,8	35,0	10,9	12,9	11,8
Cajazeiras	Cachoeira dos Índios	Cachoeira dos Índios	2010	144,3	21,4	96,2	157,7	75,6	60,6	2,5	0,0	0,0	76,5	0,0	78,6
			2011	0,0	341,0	74,0	122,2	74,0	16,2	34,9	0,0	0,0	93,4	13,3	2,6
Patos	Cacimba de Areia	Cacimba de Areia	2011	0,0	0,0	0,0	0,0	0,0	0,0	0,0	0,0	0,0	0,0	0,0	0,0
Curimataú Oriental	Cacimba de Dentro	Cacimba de Dentro	2010	51,0	41,3	35,5	120,7	34,5	77,6	57,3	32,9	18,3	18,3	25,0	11,5
			2011	95,0	65,1	81,7	164,3	229,6	65,2	216,3	59,4	4,2	0,0	23,8	19,9
Serra do Teixeira	Cacimbas	Cacimbas	2010	0,0	0,0	0,0	0,0	0,0	0,0	0,0	0,0	0,0	0,0	0,0	0,0
			2011	0,0	0,0	166,5	0,0	0,0	0,0	0,0	0,0	0,0	0,0	0,0	0,0
Guarabira	Caiçara	Caiçara	2010	63,3	44,4	57,5	91,6	28,7	98,4	76,0	37,7	11,3	31,6	0,0	78,1
			2011	78,6	75,2	117,0	169,0	243,0	52,6	216,7	59,1	4,3	4,6	16,5	35,8
Cajazeiras	Cajazeiras	Cajazeiras	2010	104,9	40,7	137,1	162,0	64,8	120,0	2,0	0,0	0,0	82,8	0,0	78,2
			2011	403,4	500,8	96,8	178,1	198,6	79,9	37,2	10,7	0,0	204,3	10,8	2,4
Cajazeiras	Cajazeiras	Cajazeiras/Aç. Eng. Ávidos	2010	0,0	0,0	0,0	0,0	0,0	0,0	0,0	0,0	0,0	100,0	0,0	127,0
			2011	336,7	321,5	0,0	125,3	0,0	32,9	21,0	2,9	0,0	230,4	25,0	15,6
		Cajazeiras/Aç. Lagoa do Arroz	2010	61,5	36,7	45,0	120,4	71,3	50,7	0,0	0,0	0,0	56,4	0,0	130,5
			2011	311,9	388,5	106,9	215,0	78,6	27,4	27,7	4,6	0,0	190,2	37,2	12,8
Sousa	Cajazeirinhas	Cajazeirinhas	2010	86,0	125,9	56,6	300,9	16,6	60,0	0,0	0,0	0,0	72,7	0,0	128,2
			2011	158,8	218,5	55,6	249,1	179,7	45,8	46,4	4,7	0,0	121,0	14,9	5,0
Itabaiana	Caldas Brandão	Caldas Brandão	2010	63,8	12,2	35,6	122,4	24,0	128,5	73,4	57,1	22,4	7,2	0,2	10,9
			2011	119,8	78,1	40,1	176,8	397,7	161,6	350,2	132,9	12,4	3,9	19,7	
Cariri Ocidental	Camalaú	Camalaú	2010	92,2	23,9	39,0	25,1	5,4	153,3	5,6	1,5	9,1	142,7	0,0	45,0
			2011	184,2	44,6	114,7	31,5	96,4	34,7	35,4	0,5	1,7	5,1	6,3	0,0
Campina Grande	Campina Grande	Campina Grande/EMBRAPA	2010	78,3	14,3	16,9	95,4	27,1	233,5	42,3	85,9	47,8	16,2	4,2	37,2
			2011	53,5	139,2	137,3	185,4	361,5	124,5	331,0	105,9	4,1	7,4	25,1	19,5
		Campina Grande/INSA	2010	72,2	10,8	4,0	72,5	23,2	140,7	29,0	38,0	32,6	6,6	0,5	50,9
			2011	29,0	25,7	98,3	157,8	271,0	85,9	210,4	88,0	0,0	1,8	0,0	4,8
		Campina Grande/Santa	2010	79,0	17,1	36,2	94,3	31,2	215,4	38,8	47,2	34,1	1,6	3,3	28,2
			2011	37,5	20,8	73,2	175,0	295,7	183,2	290,9	3,6	3,6	6,8	6,7	14,8
		Campina Grande/São José da Mata	2010	123,2	8,9	0,0	48,4	16,5	215,2	46,6	79,8	34,7	28,5	0,0	39,2
			2011	44,7	90,2	29,1	198,8	208,3	112,2	290,5	98,5	5,4	3,0	16,4	0,0
		Campina G./Sítio Açude de Dentro	2010	85,0	41,0	2,0	107,6	0,0	186,4	0,0	53,0	0,0	0,0	0,0	0,0
		Campina G./Sítio Mas. de Galante	2010	38,7	112,8	15,6	50,1	20,8	291,7	72,4	64,6	41,4	10,3	1,5	18,9
			2011	140,0	44,3	129,5	0,0	312,6	94,5	259,3	72,9	0,6	0,0	0,0	11,6
Litoral Norte	Capim	Capim	2010	91,3	42,3	49,9	115,8	41,5	114,9	85,7	82,1	18,2	2,4	2,8	17,7
			2011		115,0	92,3	175,2	332,5	129,7	251,7	81,9	15,0	2,6	32,1	36,8
Cariri Oriental	Caraúbas	Caraúbas	2010	41,8	29,7	105,4	23,3	0,0	141,0	0,5	3,5	1,0	103,5	0,0	53,6
			2011	89,7	214,2	78,0	51,5	233,8	23,3	36,3	4,3	0,0	0,0	0,0	0,0
Cajazeiras	Carrapateira	Carrapateira	2010	43,4	77,6	102,0	121,6	0,6	53,6	2,0	0,0	0,0	177,4	0,0	0,0
			2011	257,6	369,4	67,2	147,2	0,0	0,0	0,0	0,0	0,0	0,0	0,0	0,0
Curimataú Oriental	Casserengue	Casserengue/Sítio Salgado	2010	89,8	42,4	19,0	129,9	18,2	49,5	24,6	17,8	4,0	21,4	0,6	4,6
			2011	114,5	7,0	88,1	144,8	200,3	42,1	106,3	27,0	2,1	22,5	8,2	7,7
Piancó	Catingueira	Catingueira	2010	81,8	77,4	67,0	199,8	0,0	116,4	0,0	0,0	0,0	102,3	0,0	127,2
			2011	121,5	83,2	48,3	166,0	0,0	0,0	0,0	0,0	0,0	0,0	0,0	0,0
Catolé do Rocha	Catolé do Rocha	Catolé do Rocha	2010	61,6	30,8	75,5	238,7	68,1	56,9	19,7	0,0	0,0	44,9	0,0	73,4
			2011	240,2	214,0	21,6	196,5	164,6	64,8	96,0	2,6	0,0	55,6	24,4	0,0
		Catolé do Rocha/Escola Técnica	2010	79,4	30,2	85,2	226,0	67,6	52,9	17,5	0,1	0,0	31,2	0,0	48,5
			2011	268,6	166,5		250,6	177,8	48,6	94,7	6,8	0,0	65,5	31,4	0,0
Cariri Oriental	Caturité	Caturité	2010	33,0	29,2	35,6	55,0	3,8	184,3	46,0	31,7	22,4	38,6	0,0	51,4
			2011	66,2	4,3	95,2	149,4	194,5	47,7	160,2	72,5	0,0	0,0	0,0	0,0
Cariri Oriental	Caturité	Caturité/Fz. Campo de Emas	2010	63,7	23,9	1,4	75,8	9,0	137,0	10,5	23,2	29,2	9,0	0,0	32,8
			2011	52,8	16,5	166,4	0,0	160,8	46,1	155,2	58,8	0,0	0,0	0,0	0,0
Itaporanga	Conceição	Conceição	2010	106,7	114,5	61,5	181,3	17,9	32,0	9,4	0,0	4,3	38,3	0,0	153,4
			2011	123,0	0,0	76,3	0,0	0,0	4,2	25,7	19,4	0,0	0,0	21,2	3,3
Sousa	Condado	Condado	2010	78,2	78,6	71,9	236,3	14,6	71,8	0,0	0,0	0,0	226,8	0,0	186,8
			2011	144,6	238,2	44,6	227,9	116,8	13,4	17,0	0,0	0,0	37,6	27,8	0,0
Litoral Sul	Conde	Conde	2010	195,5	0,0	0,0	0,0	0,0	0,0	206,1	9,1	51,3	12,3	0,0	0,0
			2011	113,9	226,0	96,0	0,0	361,9	212,6	626,5	133,0	0,0	6,6	20,8	0,0
		Conde/Aç. Gramame Mamuaba	2010	147,8	74,2	64,1	87,1	43,8	275,9	136,4	180,6	43,4	17,6	2,4	16,4
			2011	141,0	139,1	64,0	390,6	360,1	235,8	528,4	188,9	23,4	9,6	41,6	23,4
Cariri Ocidental	Congo	Congo	2010	66,8	37,4	187,7	143,2	0,0	149,2	0,0	2,0	2,2	39,7	0,0	31,6
			2011	98,3	137,6	97,1	72,5	146,4	11,7	23,4	6,7	1,7	8,2	6,6	0,0
Piancó	Coremas	Coremas/Aç. Coremas	2010	46,6	54,5	72,2	193,9	25,8	82,0	5,5	0,0	0,0	139,5	0,0	184,2
			2011	205,4	229,4	91,0	143,0	160,4	0,0	0,0	0,0	0,0	0,0	0,0	0,0
Cariri Ocidental	Coxixola	Coxixola	2010	92,8	5,2	66,2	24,6	54,4	95,2	0,0	0,0	7,4	158,6	0,0	26,4
			2011	96,4	207,6	99,3	255,4	0,0	26,7	46,0	22,6	0,0	0,0	0,0	0,0
Sapé	Cruz do Espírito Santo	Cruz do Espírito Santo	2010	110,4	22,2	25,2	75,0	45,0	155,0	85,1	110,1	26,6	10,7	5,2	15,3
			2011	95,0	103,5	60,1	297,3	390,5	152,1	352,8	117,7	19,1	16,4	31,5	35,9
Seridó Oriental	Cubati	Cubati	2010	76,2	3,5	82,9	73,8	25,3	91,2	7,0	0,0	3,4	45,2	0,0	51,7
			2011	83,7	42,1	76,8	146,6	205,5	36,4	114,6	23,7	0,0	0,0	0,0	0,0

Tabela 02 - Dados pluviométricos (mm) anual e mensal, por microrregião e estação, segundo os municípios - Paraíba - 2010/2011 — 3 de 7

Microrregião	Município	Estação	Ano	Jan	Fev	Mar	Abr	Mai	Jun	Jul	Ago	Set	Out	Nov	Dez
Guarabira	Cuitegi	Cuitegi	2010	0,0	0,0	0,0	0,0	0,0	0,0	0,0	0,0	1,0	0,2	2,4	0,0
			2011	0,0	95,5	55,6	226,7	336,6	83,2	342,2	81,0	7,2	23,4	15,2	14,9
Curimataú Ocidental	Cuité	Cuité	2010	175,5	37,6	45,9	131,8	28,6	97,6	31,3	18,6	4,7	49,3	0,0	47,7
			2011	164,5	54,9	95,7	165,2	167,3	34,1	169,4	45,0	1,6	3,7	14,1	2,0
Litoral Norte	Cuité de Mamanguape	Cuité de Mamanguape	2010	0,0	0,0	0,0	0,0	0,0	0,0	0,0	0,0	0,0	10,2	0,1	15,5
			2011	82,4	106,7	0,0	0,0	309,0	125,6	342,1	106,1	11,3	0,0	19,3	46,2
Itaporanga	Curral Velho	Curral Velho	2010	125,9	12,3	57,8	106,8	7,5	52,3	4,8	0,0	0,0	52,8	7,9	190,5
			2011	200,4	292,5	55,8	118,9	75,9	0,0	0,0	0,0	0,0	91,3	0,0	0,0
Litoral Norte	Curral de Cima	Curral de Cima	2010	77,4	102,9	24,3	147,1	61,5	146,7	97,4	79,5	28,7	2,5	0,0	44,3
Curimataú Ocidental	Damião	Damião	2010	42,4	9,2	5,6	115,1	41,0	69,8	42,1	30,4	6,5	7,7	0,0	13,1
			2011	133,9	86,8	55,8	146,7	238,9	45,9	163,0	45,3	1,4	4,7	28,3	12,5
Serra do Teixeira	Desterro	Desterro	2010	250,4	70,7	117,7	116,7	19,4	83,6	0,0	0,0	0,0	159,9	0,0	111,8
			2011	175,6	80,3	175,7	255,7	265,1	7,0	61,6	7,0	0,0	7,0	11,3	0,0
Itaporanga	Diamante	Diamante	2011	189,9	0,0	0,0	0,0	0,0	0,0	0,0	0,0	0,0	0,0	0,0	0,0
Curimataú Oriental	Dona Inês	Dona Inês	2010	42,4	65,6	41,5	119,4	34,2	77,9	71,1	56,2	11,6	3,3	0,0	15,9
			2011	150,4	92,0	229,3	140,1	227,9	74,7	219,0	89,3	0,0	0,0	0,0	0,0
Guarabira	Duas Estradas	Duas Estradas	2010	38,4	22,0	27,0	122,1	24,6	106,8	86,9	56,9	20,4	3,0	0,0	26,4
			2011	89,6	64,4	86,7	278,4	231,3	81,3	311,9	87,3	4,6	9,6	22,7	0,0
Piancó	Emas	Emas	2010	111,7	89,7	89,9	73,3	28,2	78,4	0,0	0,0	0,0	115,5	0,0	127,9
			2011	0,0	155,4	25,2	119,3	132,7	22,1	30,8	3,4	0,0	121,5	13,5	0,0
Esperança	Esperança	Esperança	2010	72,4	8,0	31,3	106,9	17,6	137,2	65,1	43,0	30,4	1,8	0,6	30,9
			2011	90,8	40,4	72,8	160,9	311,5	116,5	195,5	89,5	2,2	7,4	20,3	18,0
Esperança	Esperança	Esperança/São Miguel	2010	57,9	31,1	69,4	86,5	0,0	152,7	80,0	44,6	41,8	0,0	0,0	38,2
			2011	85,6	17,9	47,5	155,0	393,4	124,3	252,1	94,2	3,2	4,3	45,8	21,9
Campina Grande	Fagundes	Fagundes	2010	104,7	74,1	46,2	96,1	29,7	266,5	71,7	0,0	59,6	0,0	0,0	0,0
			2011	0,0	0,0	0,0	201,7	282,4	81,4	289,2	120,9	8,7	0,0	4,2	10,3
Seridó Oriental	Frei Martinho	Frei Martinho	2010	38,1	2,3	31,2	53,9	66,8	73,9	4,9	0,0	0,0	0,0	0,0	34,3
			2011	135,7	25,4	112,2	182,8	153,7	4,7	61,4	5,6	0,0	9,7	0,0	0,0
Umbuzeiro	Gado Bravo	Gado Bravo	2010	0,0	0,0	0,0	0,0	0,0	0,0	0,0	0,0	0,0	4,7	0,0	23,6
			2011	114,1	58,5	66,6	82,9	240,7	61,9	168,6	57,7	0,0	0,0	26,3	0,0
		Gado Bravo/Fz. Lagoa dos Marcos	2010	0,0	0,0	0,0	102,9	21,0	166,5	36,6	18,3	30,0	0,0	0,0	0,0
Guarabira	Guarabira	Guarabira	2010	102,4	7,1	7,7	108,2	28,6	80,2	69,8	46,4	16,7	1,1	2,2	33,7
			2011	170,7	81,1	87,0	150,7	327,8	0,0	0,0	0,0	0,0	0,0	0,0	0,0
Itabaiana	Gurinhém	Gurinhém	2010	105,2	42,4	16,6	114,6	31,4	128,5	54,9	40,5	14,0	3,6	3,6	16,9
			2011	102,9	18,3	59,9	248,6	420,8	130,7	317,8	111,7	5,9	3,3	26,5	12,7
Cariri Oriental	Gurjão	Gurjão	2010	64,2	61,4	114,7	23,2	150,3	122,2	13,6	20,3	16,4	123,9	0,0	52,2
			2011	118,5	114,6	193,8	153,9	325,5	42,3	74,4	9,0	0,0	0,6		0,0
Itaporanga	Ibiara	Ibiara	2010	235,8	43,2	14,5	90,0	2,0	51,4	2,9	0,0	0,0	84,0	0,0	200,4
			2011	256,3	216,1	51,3	142,6	61,6	2,0	14,9	0,0	0,0	81,0	51,8	44,0
Piancó	Igaracy	Igaracy	2010	150,9	11,4	55,0	198,2	10,3	76,7	12,9	0,0	0,0	110,5	0,0	82,9
			2011	277,9	199,4	73,8	131,2	89,8	32,0	14,7	0,0	0,0	43,3	69,1	25,3
Serra do Teixeira	Imaculada	Imaculada	2010	154,6	23,2	63,3	100,6	14,7	81,1	8,1	0,0	0,0	112,0	0,0	84,7
			2011	146,3	156,4	69,6	91,3	145,6	23,9	19,5	0,0	5,7	36,7	3,6	0,0
Itabaiana	Ingá	Ingá	2010	58,5	12,9	86,7	49,5	30,8	188,6	90,3	43,5	20,8	0,0	6,2	4,2
			2011	116,0	6,9	190,0	192,5	299,6	133,9	324,9	102,4	0,0	3,9	0,0	10,1
Itabaiana	Itabaiana	Itabaiana	2010	90,9	16,2	16,5	90,5	21,0	124,1	61,5	18,4	5,5	0,0	0,0	13,6
			2011	145,0	29,4	46,6	112,0	289,8	152,6	379,3	116,8	0,0	0,0	0,0	0,0
Itaporanga	Itaporanga	Itaporanga	2010	171,0	36,0	77,5	171,4	0,0	46,0	0,0	0,0	0,0	81,1	0,0	76,0
			2011	286,0	320,8	73,5	98,3	160,6	12,4	31,5	23,3	0,0	43,8	8,3	0,8
Itaporanga	Itaporanga	Itaporanga/Fz. Veludo	2010	148,1	56,6	90,6	137,7	1,2	53,7	4,9		0,0	65,3	0,0	124,1
			2011	196,7	207,9	101,5	158,5	140,4	29,1	45,6	21,8	0,0	64,1	10,2	4,7
Litoral Norte	Itapororoca	Itapororoca	2010	0,0	0,0	0,0	103,2	27,1	106,4	54,2	83,3	27,2	0,0	3,2	5,3
			2011	0,0	77,5	0,0	109,4	315,7	87,8	331,9	0,0	0,0	0,0	0,0	0,0
Itabaiana	Itatuba	Itatuba	2010	53,5	42,5	66,2	56,4	24,8	212,6	55,8	24,3	29,3	0,0	0,0	26,7
			2011	93,0	12,6	161,8	94,7	183,8	105,3	0,0	72,9	3,4	5,0	11,6	8,2
Litoral Norte	Jacaraú	Jacaraú	2010	76,5	41,2	18,2	173,5	42,9	169,3	102,0	54,7	27,9	0,0	3,7	68,8
			2011	153,7	146,8	118,1	243,9	250,2	113,5	296,6	106,7	19,0	16,9	35,5	34,6
Catolé do Rocha	Jericó	Jericó	2010	107,5	74,6	89,6	190,6	4,0	47,3	4,0	0,0	0,0	87,5	0,0	0,0
			2011	105,3	203,2	31,9	234,5	133,7	15,3	24,9	2,9	0,0	0,0	0,0	0,0
Cajazeiras	Joca Claudino	J. Claudino(Santarém)	2010	68,6	19,4	77,3	208,4	17,7	74,5	0,0	0,0	0,0	30,0	0,0	142,2
			2011	111,3	197,3	67,0	83,4	162,5	41,2	41,6	0,0	0,0	29,4	19,1	0,0
João Pessoa	João Pessoa	João Pessoa/CEDRES	2010	164,8	65,5	36,1	100,4	61,4	228,3	158,2	196,8	49,5	22,7	10,9	96,0
			2011	151,7	171,6	72,7	447,3	348,7	242,4	551,9	198,4	0,0	19,0	47,8	41,0
		João Pessoa/DFAARA	2010	120,2	76,9	30,9	175,1	105,7	250,5	241,4	189,0	92,4	16,0	5,5	29,7
			2011	223,0	221,1	66,2	427,4	484,7	228,3	404,9	204,9	32,4	9,0	44,9	8,4
		J. Pessoa/Mangabeira	2010	137,9	39,2	35,1	133,6	17,5	210,4	167,1	49,6	74,0	10,2	1,2	13,2
			2011	90,8	165,6	80,8	413,6	285,4	195,5	453,7	212,3	22,0	22,0	18,6	22,4
		João Pessoa/Mares	2010	218,4	98,5	29,1	164,3	49,0	269,3	159,5	186,3	40,2	13,1	7,1	22,5
			2011	177,3	222,6	49,4	518,5	358,1	203,9	433,3	174,4	20,2	20,0	27,0	22,0
Itabaiana	Juarez Távora	Juarez Távora	2010	71,6	77,8	101,4	162,4	9,5	137,7	64,9	39,5	13,8	0,0	0,0	17,5
			2011	56,4	20,9	38,8	185,6	378,7	146,4	325,2	124,4	0,0	0,0	33,0	4,7
Seridó Oriental	Juazeirinho	Juazeirinho	2010	32,7	63,6	128,0	61,2	27,0	136,8	5,6	18,9	1,7	58,0	0,0	59,4
			2011	101,1	87,0	122,3	141,5	173,0	42,9	69,5	15,0	0,0	0,0	0,0	0,0

ANUÁRIO ESTATÍSTICO DO ESTADO DA PARAÍBA - 2011

I - Caracterização Territorial

1.1 - Fisiografia

1.1.2 - Recursos Naturais e Meio Ambiente

1.1.2.1 - Pluviometria

Tabela 02 - Dados pluviométricos (mm) anual e mensal, por microrregião e estação, segundo os municípios - Paraíba - 2010/2011 — **4 de 7**

Microrregião	Município	Estação	Ano	Jan	Fev	Mar	Abr	Mai	Jun	Jul	Ago	Set	Out	Nov	Dez
Seridó Ocidental	Junco do Seridó	Junco do Seridó	2010	97,7	76,8	122,7	87,0	21,0	130,1	0,0	26,3	0,0	31,0	0,0	51,5
			2011	122,0	69,5	105,1	194,8	167,5	33,0	37,3	21,0	0,0	19,2	0,0	7,0
Sapé	Juripiranga	Juripiranga	2010	117,0	15,0	28,6	68,3	31,9	170,8	103,8	45,5	16,3	17,4	0,0	14,8
			2011	172,8	0,0	17,8	196,8	319,8	176,4	0,0	0,0	18,6	0,0	12,7	0,0
Serra do Teixeira	Juru	Juru	2010	221,6	46,2	73,7	188,7	2,6	62,6	5,2	0,0	5,4	151,0	5,3	77,1
			2011	236,9	159,4	133,2	67,3	202,1	26,9	13,7	0,3	0,4	72,7	2,7	0,0
Catolé do Rocha	Lagoa	Lagoa	2010	132,0	166,2	76,4	272,5	0,0	50,3	0,0	0,0	0,0	71,7	0,0	0,0
			2011	252,7	168,3	31,9	125,4	55,0	14,0	35,9	0,0	0,0	0,0	0,0	0,0
Campina Grande	Lagoa Seca	Lagoa Seca	2010	130,4	14,7	19,3	168,3	49,4	238,3	115,5	132,1	50,0	2,0	1,5	49,9
			2011	71,2	84,4	98,8	184,6	509,2	200,2	425,4	157,4	7,2	12,7	29,6	16,4
Guarabira	Lagoa de Dentro	Lagoa de Dentro	2010	77,9	46,1	12,1	129,0	34,9	122,4	59,6	48,7	9,6	0,0	1,6	29,5
			2011	87,0	76,7	94,9	202,9	252,9	78,1	265,7	79,6	7,5	0,0	12,1	26,4
Sousa	Lastro	Lastro	2010	90,4	54,9	48,1	254,8	20,9	20,5	0,0	0,0	0,0	0,0	0,0	44,5
			2011	175,7	194,7	35,3	97,5	131,4	48,6	53,3	0,0	0,0	0,0	0,0	0,0
Cariri Ocidental	Livramento	Livramento	2010	121,9	108,8	144,1	0,0	9,3	0,0	0,0	3,6	0,0	143,2	0,0	74,6
			2011	71,7	124,9	126,1	109,1	195,0	12,8	48,5	4,0	0,0	6,0	0,0	0,0
Guarabira	Logradouro	Logradouro	2010	0,0	0,0	0,0	0,0	0,0	0,0	0,0	0,0	0,0	0,0		58,0
			2011	75,7	61,0	138,6	167,2	244,4	76,2	231,0	83,7	6,3	2,5	15,5	29,5
João Pessoa	Lucena	Lucena	2010	170,7	62,1	41,6	230,4	92,7	238,3	155,8	133,4	55,1	0,0	0,0	0,0
			2011	0,0	53,6	0,0	0,0	0,0	0,0	0,0	0,0	0,0	0,0	0,0	0,0
Sousa	Malta	Malta	2010	107,7	61,6	103,8	205,9	0,0	57,4	2,3	0,0	0,0	148,9	0,0	119,2
			2011	183,2	250,3	45,5	228,5	109,7	6,6	35,0	19,2	2,2	12,8	26,2	0,0
Litoral Norte	Mamanguape	Mamanguape	2010	111,7	68,7	87,4	169,5	51,1	163,6	100,1	67,7	33,5	25,2	3,6	21,5
			2011	140,3	169,9	126,7	299,6	274,3	126,6	312,0	111,6	23,9	12,0	21,0	38,3
Litoral Norte	Mamanguape	Mamanguape/ASPLAN	2010	0,0	0,0	0,0	0,0	82,7	182,4	154,3	69,0	32,1	2,9	0,9	111,4
			2011	186,5	219,7	179,1	313,1	398,8	177,3	312,3	171,3		25,3	51,1	42,7
Serra do Teixeira	Manaíra	Manaíra	2010	156,1	36,6	46,6	96,0	0,0	45,7	19,9	0,0	0,0	76,8	0,0	92,1
			2011	155,2	213,9	141,2	0,0	0,0	0,0	0,0	0,0	0,0	62,7	13,6	0,0
Litoral Norte	Marcação	Marcação	2011	0,0	0,0	0,0	313,1	0,0	0,0	0,0	0,0	0,0	0,0	0,0	0,0
Sapé	Mari	Mari	2010	112,9	18,9	16,8	54,7	22,0	172,8	64,4	84,0	17,6	21,4	1,7	28,4
			2011	110,4	74,4	31,9	181,0	316,1	153,1	359,8	99,1	19,3	4,5	24,7	26,0
Sousa	Marizópolis	Marizópolis	2010	108,8	44,2	146,2	189,4	20,5	68,1	0,0	0,0	0,0	50,6	0,0	123,6
			2011	370,7	428,1	102,2	162,9	46,6	63,2	19,9	1,9	0,0	115,0	15,7	21,3
Campina Grande	Massaranduba	Massaranduba	2010	131,0	13,4	26,6	107,8	0,0	175,3	61,5	66,9	25,0	46,5	0,0	21,9
			2011	84,9	59,3	118,1	124,9	385,6	162,3	332,0	114,0	0,0	2,3	29,2	0,0
Litoral Norte	Mataraca	Mataraca	2010	103,3	14,4	24,9	159,7	28,9	175,8	94,6	43,4	42,0	2,3	2,2	56,0
			2011	325,8	241,3	155,3	347,4	540,6	205,5	316,4	157,5	32,9	43,7	8,4	30,7
Brejo	Matinhas	Matinhas	2010	91,5	25,9	23,9	163,7	25,2	167,7	74,1	75,9	36,5	18,7	3,5	34,4
			2011	101,9	77,2	121,8	206,4	249,6	189,8	336,9	131,5	0,4	34,7	29,0	14,0
Catolé do Rocha	Mato Grosso	Mato Grosso	2010	102,1	64,0	91,0	266,3	11,2	51,0	6,4	0,0	0,0	147,0	0,0	56,5
			2011	175,3	196,6	60,2	244,7	130,1	17,6	46,0	0,5	0,5	93,6	147,9	2,8
Serra do Teixeira	Maturéia	Maturéia	2010	0,0	0,0	0,0	0,0	0,0	0,0	0,0	0,0	0,0	44,5	0,0	0,0
Itabaiana	Mogeiro	Mogeiro	2010	90,2	22,1	17,3	85,9	44,0	141,4	75,2	41,0	9,2	0,0	0,0	19,5
			2011	151,6	37,3	43,9	161,2	348,1	141,0	288,1	135,2	0,0	0,0	11,1	14,3
Esperança	Montadas	Montadas	2010	99,4	8,1	6,1	47,6	27,2	111,8	29,7	38,6	14,3	4,9	3,4	12,5
			2011	42,7	39,0	38,1	126,3	254,1	94,3	232,2	43,5	2,9	2,1	22,8	0,4
Cajazeiras	Monte Horebe	Monte Horebe	2010	184,0	40,0	82,8	147,2	19,2	45,2	4,4	0,0	0,0	65,0	0,0	118,4
			2011	306,4	229,0	13,6	78,0	139,0	5,8	41,8	12,4	0,0	122,8	45,6	65,6
Cariri Ocidental	Monteiro	Monteiro/Aç. Poções	2010	53,6	0,0	0,0	0,0	0,0	0,0	0,0	0,0	0,0	0,0	0,0	0,0
		Monteiro/EMBRAPA	2010	57,2	58,6	37,9	94,3	19,0	138,7	12,4	0,0	5,5	166,7	0,0	167,6
			2011	204,3	95,1	129,5	24,6	183,9	35,1	15,2	7,0	1,9	28,4	44,8	0,0
Guarabira	Mulungu	Mulungu	2010	123,1	21,0	14,0	56,4	15,8	159,3	46,3	35,5	7,5	0,1	0,0	14,3
			2011	157,1	106,1	54,6	214,4	390,6	118,3		110,6	7,3	1,4	17,3	24,3
Patos	Mãe D'Água	Mãe D'Água	2010	84,5	58,3	115,6	81,2	0,0	52,2	0,0	0,0	0,0	119,8	0,0	50,4
			2011	209,4	156,8	59,0	143,3	0,0	0,0	0,0	0,0	0,0	0,0	0,0	0,0
Umbuzeiro	Natuba	Natuba	2010	106,9	36,6	42,1	128,7	55,8	348,7	148,4	120,0	70,7	38,5	7,1	86,5
			2011	153,5	43,8	287,5	221,6	454,6	176,5	349,8	181,7	10,5	24,0	35,2	13,1
Sousa	Nazarezinho	Nazarezinho	2010	109,0	62,0	64,8	146,1	27,8	68,0	0,0	0,0	0,0	78,4	0,0	78,3
			2011	343,4	465,4	80,0	98,9	62,7	54,3	36,0	2,1	0,0	0,0	63,9	8,1
Curimataú Ocidental	Nova Floresta	Nova Floresta	2010	107,0	17,8	23,2	94,6	27,2	98,9	28,0	6,6	9,4	10,0	0,0	27,2
			2011	201,6	58,0	163,0	176,9	221,9	36,5	131,1	36,0	2,0	4,5	5,2	0,0
Piancó	Nova Olinda	Nova Olinda	2010	93,0	46,8	44,4	97,0	0,0	59,3	2,6	0,0	0,0	42,0	0,0	160,0
			2011	247,2	323,2	64,4	91,0	93,5	6,0	12,0	0,0	0,0	34,6	10,3	9,0
Seridó Oriental	Nova Palmeira	Nova Palmeira	2010	55,3	43,9	41,0	82,7	10,0	128,5	0,0	2,1	0,0	125,1	0,0	59,5
			2011	66,5	113,8	147,1	91,3	127,1	35,0	86,1	4,8	0,0	8,2	0,0	0,0
Piancó	Olho D'Água	Olho D'Água	2010	124,4	69,2	45,6	88,4	30,6	124,0	0,0	0,0	0,0	137,6	0,0	84,2
			2011	285,7	229,3	45,7	114,9	182,8	0,0	0,0	0,0	0,0	138,7	0,0	0,0
Curimataú Ocidental	Olivedos	Olivedos	2010	60,7	4,8	11,1	100,5	12,1	66,0	7,3	12,0	7,8	16,0	0,0	63,8
			2011	77,7	88,1	14,3	62,6	229,4	54,1	140,8	50,3	0,0	0,0	5,3	0,0
Cariri Ocidental	Ouro Velho	Ouro Velho	2010	110,8	199,5	59,9	185,2	0,0	136,2	13,8	0,0	4,8	83,6	0,0	47,9
			2011	265,3	206,8	161,9	70,0	126,0	18,5	64,3	4,1	0,0	4,5	8,9	0,0
Cariri Ocidental	Parari	Parari	2010	62,6	143,5	88,2	84,9	70,4	113,9	5,8	15,4	0,0	72,1	0,0	42,1
			2011	158,5	213,1	111,2	156,8	212,9	25,8	112,0	17,0	0,0	0,0	0,0	0,0
Patos	Passagem	Passagem	2010	183,6	80,8	25,4	59,2	27,4	64,8	2,0	0,0	0,0	69,6	0,0	45,0
			2011	167,1	121,6	113,7	165,4	230,4	17,7	33,4	0,0	0,0	11,0	0,0	0,0

ANUÁRIO ESTATÍSTICO DO ESTADO DA PARAÍBA - 2011

I - Caracterização Territorial

1.1 - Fisiografia

1.1.2 - Recursos Naturais e Meio Ambiente

1.1.2.1 - Pluviometria

Tabela 02 - Dados pluviométricos (mm) anual e mensal, por microrregião e estação, segundo os municípios - Paraíba - 2010/2011 — **5 de 7**

Microrregião	Município	Estação	Ano	Jan	Fev	Mar	Abr	Mai	Jun	Jul	Ago	Set	Out	Nov	Dez
Patos	Patos	Patos/EMBRAPA	2010	122,2	26,5	123,3	99,7	47,2	51,6	0,8	0,0	0,0	79,1	0,0	111,1
			2011	221,0	183,6	73,0	182,6	115,4	15,1	37,6	17,9	0,0	7,6	35,1	0,0
Itaporanga	Pedra Branca	Pedra Branca	2010	0,0	57,0	59,9	156,1	0,0	76,4	7,0	0,0	0,0	40,2	0,0	98,0
			2011	48,8	239,1	86,0	143,7	145,0	9,6	28,0	12,0	0,0	129,2	27,6	20,0
Seridó Oriental	Pedra Lavrada	Pedra Lavrada	2010	43,4	28,6	175,5	30,7	21,8	185,3	6,0	0,0	0,0	215,7	43,5	19,1
			2011	86,1	182,7	158,0	147,9	116,9	20,8	72,0	20,1	0,0	0,0	5,2	0,0
Litoral Sul	Pedras de Fogo	Pedras de Fogo	2010	126,1	21,1	56,7	100,3	60,4	255,6	104,1	108,5	32,9	22,0	10,0	24,7
			2011	180,7	90,0	31,1	373,6	522,3	240,4	555,5	167,4	15,8	13,6	34,7	23,3
		Pedras de Fogo/Campo Verde	2010	0,0	0,0	40,1	54,3	23,7	103,9	33,3	0,0	0,0	0,0	0,0	0,0
		Pedras de Fogo/Engenho Novo I	2010	0,0	0,0	13,3	105,5	16,9	98,1	73,7	0,0	11,9	1,4	0,0	5,3
		Pedras de Fogo/Fz. Buraco Fundo	2010	77,2	0,0	29,0	126,2	53,2	201,7	160,8	132,3	38,4	34,9	7,2	0,0
Litoral Norte	Pedro Régis	Pedro Régis	2010	0,0	0,0	0,0	0,0	0,0	0,0	0,0	0,0	0,0	0,0	0,0	0,0
Piancó	Piancó	Piancó	2011	0,0	0,0	0,0	0,0	0,0	0,0	0,0	0,0	0,0	60,8	3,0	0,0
Seridó Oriental	Picuí	Picuí	2010	212,4	4,2	25,6	60,6	51,7	94,5	10,0	0,0	0,0	0,0	0,0	0,0
			2011	137,2	62,6	41,6	179,1	114,2	8,4	69,6	0,0	0,0	0,0	0,0	0,0
Sapé	Pilar	Pilar	2010	97,2	26,0	17,3	70,3	46,4	156,1	53,8	39,0	12,6	8,0	4,1	27,2
			2011	143,5	48,2	46,5	207,0	401,2	182,6	392,0	0,0	0,0	0,0	0,0	0,0
Brejo	Pilões	Pilões	2010	153,6	40,2	117,7	178,8	52,7	112,9	89,5	94,5	28,4	5,5	4,5	36,0
			2011	238,3	145,3	133,6	268,1	348,0	136,9	308,2	87,2	7,9	12,5	38,6	46,8
Guarabira	Pilõezinhos	Pilõezinhos	2010	0,0	0,0	0,0	0,0	0,0	0,0	0,0	0,0	1,4	9,3	2,6	23,8
			2011	234,9	72,5	88,1	172,1	366,1	145,7	0,0	122,2	12,6	14,6	54,1	89,9
Guarabira	Pirpirituba	Pirpirituba	2010	120,8	9,7	48,6	105,2	32,5	107,4	75,7	101,9	17,3	0,0	0,0	14,1
			2011	145,5	91,9	160,8	206,6	339,6	128,5	349,5	72,8	0,0	0,0	0,0	0,0
Litoral Sul	Pitimbu	Pitimbu	2010	42,5	15,0	80,7	246,7	80,2	272,0	236,5	127,9	0,0	0,0	0,0	0,0
			2011	144,6	0,0	94,9	452,7	551,0	283,3	516,0	199,7	15,3	14,4	32,6	26,1
Curimataú Ocidental	Pocinhos	Pocinhos	2010	101,2	6,1	22,0	42,6	19,9	99,3	13,6	30,0	9,5	14,8	0,3	13,6
			2011	75,1	58,5	44,9	71,8	203,4	78,5	152,8	50,2	1,5	1,2	5,9	0,0
Sousa	Pombal	Pombal	2010	117,2	141,0	98,0	288,4	5,0	63,9	0,0	0,0	0,0	229,6	0,0	74,7
			2011	172,2	224,0	20,5	197,8	219,4	36,5	21,8	0,0	0,0	55,5	11,6	0,0
Cajazeiras	Poço Dantas	Poço Dantas	2011	152,9	110,0	74,2	121,1	109,9	27,3	43,1	0,0	0,0	17,7	10,3	2,8
Cajazeiras	Poço de J. de Moura	Poço de José de Moura	2010	140,6	28,2	77,3	318,2	42,3	81,0	0,0	0,0	0,0	118,3	0,0	119,8
			2011	111,2	0,0	46,7	152,5	114,6	7,0	27,8	1,5	0,0	75,6	5,0	0,0
Cariri Ocidental	Prata	Prata	2010	32,3	71,8	64,8	164,6	10,1	141,6	12,4	0,0	1,0	118,2	0,0	97,9
			2011	209,5	220,3	123,4	28,3	87,7	36,9	48,9	1,8	1,8	8,0	12,2	0,0
Serra do Teixeira	Princesa Isabel	Princesa Isabel	2010	110,9	35,1	105,6	173,2	0,7	107,5	39,1	1,4	0,0	46,6	0,0	43,7
			2011	165,5	206,4	132,2	198,0	120,1	6,4	24,2	29,6	0,0	24,9	0,0	33,7
Campina Grande	Puxinanã	Puxinanã	2010	94,9	14,9	17,1	74,6	25,3	198,5	36,6	95,4	32,6	24,6	2,0	21,7
			2011	43,2	32,5	46,5	157,5	317,1	146,4	266,4	86,4	3,4	3,3	20,4	0,0
Campina Grande	Queimadas	Queimadas	2010	63,9	26,6	10,0	87,6	9,2	171,2	36,7	55,2	27,2	0,0	0,0	83,7
			2011	63,8	68,1	131,6	111,8	326,9	45,3	260,7	85,5	0,0	0,0	0,0	0,0
Curimataú Ocidental	Remígio	Remígio	2010	45,2	23,7	49,4	100,7	22,1	166,5	107,3	71,7	42,7	7,7	0,0	48,4
			2011	82,5	15,7	49,4	169,9	471,0	132,8	281,9	109,4	0,4	6,8	13,3	6,4
Cariri Oriental	Riacho de S. Antônio	Riacho de Sto Antônio	2010	58,2	8,0	22,5	81,1	26,8	144,7	15,3	11,1	0,0	79,3	0,0	0,0
			2011	88,4	3,0	16,0	94,0	165,8	36,9	82,5	30,1	0,0	0,0	0,0	0,0
Catolé do Rocha	Riacho dos Cavalos	Riacho dos C./Jenip. dos Carreiros	2010	67,7	25,4	49,6	173,5	24,2	51,0	6,3	0,0	0,0	44,6	0,0	58,7
			2011	224,5	293,5	38,0	179,0	127,6	23,4	65,0	0,0	0,0	88,8	90,0	0,0
Curimataú Oriental	Riachão	Riachão	2010	58,3	96,8	17,8	124,2	22,4	80,5	27,7	18,5	6,2	0,0	0,0	9,6
			2011	116,0	48,7	175,9	150,9	160,3	49,2	160,0	28,5	0,9	15,0	0,0	26,2
Itabaiana	Riachão do Bacamarte	Riachão do Bacamarte	2010	68,5	53,5	59,0	140,0	34,6	133,0	62,4	44,4	23,7	0,0	8,0	15,3
			2011	113,8	11,3	156,9	114,7	269,4	187,6	294,8	95,5	0,0	3,1	7,9	17,5
Sapé	Riachão do Poço	Riachão do Poço	2010	0,0	0,0	0,0	0,0	0,0	0,0	0,0	0,0	0,0	31,2	1,2	11,7
			2011	137,4	112,4	25,8	237,9	335,4	171,4	320,1	0,0	0,0	0,0	0,0	0,0
Litoral Norte	Rio Tinto	Rio Tinto	2010	134,9	166,9	22,7	196,8	78,8	164,9	96,3	70,2	44,1	15,1	4,0	56,5
			2011	206,5	236,8	130,6	360,5	303,3	164,3	326,8	156,4	25,2	17,3	28,5	41,5
Itabaiana	Salgado de São Félix	Salgado de São Félix	2010	124,3	35,8	16,9	85,6	24,7	142,4	75,6	22,9	9,5	0,0	0,5	23,0
			2011	90,2	18,5	39,1	205,8	376,3	127,1	338,6	93,1	0,5	4,3	20,5	28,4
Umbuzeiro	Santa Cecília	Santa Cecília	2010	0,0	0,0	0,0	0,0	0,0	0,0	0,0	0,0	0,0	0,0	1,2	0,0
			2011	0,0	0,0	0,0	176,6	0,0	0,0	0,0	0,0	0,0	0,0	0,0	0,0
Sousa	Santa Cruz	Santa Cruz	2010	146,0	60,3	51,4	291,3	0,0	40,0	0,0	12,5	0,0	93,2	0,0	74,8
			2011	207,6	165,3	46,4	102,3	126,4	17,5	32,1	3,0	0,0	65,9	36,5	0,0
Cajazeiras	Santa Helena	Santa Helena	2010	88,9	24,0	96,1	137,6	54,1	52,6	0,0	0,0	0,0	100,4	0,0	126,5
			2011	249,0	196,4	0,0	0,0	0,0	0,0	0,0	0,0	0,0	0,0	0,0	0,0
Itaporanga	Santa Inês	Santa Inês	2010	145,8	58,3	36,8	167,5	43,3	23,4	9,9	0,0	0,0	272,3	0,0	231,2
			2011	108,7	202,8	177,9	146,0	106,2	14,3	14,2	8,3	1,6	44,1	65,7	13,3
Seridó Ocidental	Santa Luzia	Santa Luzia	2010	70,3	55,7	80,5	91,3	0,5	125,7	0,0	0,0	0,0	76,0	0,0	46,4
			2011	89,5	126,7	108,4	175,4	87,0	9,8	50,9	4,8	0,0	20,5	0,0	1,8
Seridó Ocidental	Santa Luzia	Santa Luzia/Riacho do Saco	2010	101,5	50,2	81,1	51,3	17,0	39,1	0,0	0,0	0,0	97,2	0,0	45,5
			2011	73,6	130,3	74,9	129,2	191,9	8,0	29,7	2,1	0,0	13,5	0,0	0,0
João Pessoa	Santa Rita	Santa Rita	2010	131,3	46,0	53,1	99,5	62,0	196,4	117,0	107,9	30,3	15,1	11,7	52,2
			2011	129,5	143,8	54,7	444,9	281,0	196,5	407,5	142,2	16,0	11,5	29,8	24,5
		Santa Rita/Indaiá	2010	93,0	33,2	78,4	103,8	42,5	181,2	100,0	109,8	37,8	11,9	6,9	50,1

Tabela 02 - Dados pluviométricos (mm) anual e mensal, por microrregião e estação, segundo os municípios - Paraíba - 2010/2011 — 6 de 7

Microrregião	Município	Estação	Ano	Jan	Fev	Mar	Abr	Mai	Jun	Jul	Ago	Set	Out	Nov	Dez
Patos	Santa Teresinha	Santa Teresinha	2010	117,7	31,8	70,9	188,2	11,3	61,5	2,1	0,0	0,0	70,9	0,0	158,6
			2011	239,5	157,4	38,9	181,2	176,2	2,8	23,0	2,2	0,0	11,0	33,8	0,0
Itaporanga	Santana de Mangueira	Santana de Mangueira	2010	155,8	42,6	33,6	123,4	0,0	48,3	0,0	0,0	0,0	114,7	0,0	147,6
			2011	191,7	200,7	106,2	76,6	57,1	0,0	0,0	0,0	0,0	98,5	78,9	0,0
Piancó	Santana dos Garrotes	Santana dos Garrotes	2010	76,5	29,7	74,2	153,1	0,0	54,5	0,0	0,0	0,0	0,0	0,0	0,0
Sapé	Sapé	Sapé	2010	69,0	20,8	17,0	89,0	30,0	138,4	114,3	77,7	30,1	2,0	2,8	17,8
			2011	176,2	131,0	65,1	240,8	429,8	191,8	392,9	130,6	12,6	14,2	25,0	44,8
Seridó Oriental	São Vicente do Seridó	Seridó	2010	44,8	5,0	67,2	96,5	93,1	91,2	12,1	7,8	1,3	163,2	0,0	45,6
			2011	73,7	99,2	134,6	131,2	162,5	29,0	87,7	10,2	0,0	0,0	0,0	0,0
		Seridó/São Vicente do Seridó	2010	37,0	8,8	130,7	63,0	57,2	128,3	11,0	9,3	8,1	144,9	0,0	43,6
			2011	95,4	43,4	96,0	150,8	155,9	45,9	109,9	0,0	0,0	0,0	0,0	0,0
Cariri Ocidental	Serra Branca	Serra Branca	2010	164,0	6,3	103,1	50,7	103,4	91,2	9,6	4,2	7,3	89,9	0,0	37,0
			2011	154,8	96,0	131,8	55,2	231,7	15,8	52,8	26,9	0,9	0,0	2,9	0,0
Itaporanga	Serra Grande	Serra Grande	2010	64,0	44,1	49,4	198,8	0,0	65,2	0,0	0,0	0,0	107,5	0,0	128,4
			2011	234,8	233,0	56,2	139,0	72,0	26,9	28,2	4,9	0,0	45,8	26,6	29,5
Campina Grande	Serra Redonda	Serra Redonda	2010	117,7	60,8	27,1	89,7	46,2	163,9	79,4	48,6	27,1	8,6	0,0	0,0
			2011	85,5	32,7	117,4	164,9	0,0	0,0	291,5	86,3	2,4	0,0	0,0	39,4
Guarabira	Serra da Raiz	Serra da Raiz	2010	60,7	16,7	27,1	140,2	25,2	135,6	74,4	75,8	13,7	8,6	0,0	12,7
			2011	107,3	79,6	109,9	254,2	245,1	97,1	353,9	107,5	6,8	14,6	132,2	28,9
Brejo	Serraria	Serraria	2010	104,6	55,6	50,2	92,1	70,4	123,4	111,2	100,8	35,6	2,5	0,0	0,0
			2011	168,7	82,6	166,5	211,4	481,8	137,6	319,1	120,0	12,1	34,6	51,3	78,0
Guarabira	Sertãozinho	Sertãozinho	2010	0,0	0,0	0,0	0,0	0,0	0,0	0,0	0,0	0,0	0,0	2,7	28,1
			2011	132,6	104,5	40,0	206,3	303,6	89,4	333,1	83,3	14,2	7,7	47,9	42,9
Sapé	Sobrado	Sobrado	2010	0,0	0,0	0,0	0,0	0,0	0,0	0,0	0,0	0,0	0,2	0,0	28,8
			2011	160,3	65,9	30,5	225,0	445,0	189,5	365,3	134,0	6,9	5,0	12,7	13,9
Curimataú Ocidental	Soledade	Soledade	2010	104,5	9,0	31,6	37,4	45,2	135,2	12,3	19,1	5,9	109,6	0,0	72,3
			2011	108,3	70,9	97,2	134,7	147,6	43,2	126,7	26,3	0,0	0,0	0,0	0,0
		Soledade/ Fazenda Pendência	2010	62,8	42,4	120,0	31,7	110,9	77,6	3,5	17,5	18,6	96,0	0,0	80,0
			2011	90,4	74,0	202,0	218,0	205,6	74,6	77,4	14,4	14,4	0,0	0,0	0,0
Curimataú Oriental	Solânea	Solânea	2010	84,4	38,3	94,0	128,8	51,6	114,4	100,8	76,5	41,0	14,6	3,6	56,2
			2011	191,3	92,7	190,4	160,2	319,9	99,0	246,4	84,9	1,4	16,4	38,7	35,6
Curimataú Ocidental	Sossego	Sossêgo	2010	22,7	9,6	54,2	66,9	15,8	125,6	4,1	13,1	0,0	8,6	0,0	120,0
			2011	86,2	109,5	46,0	83,1	229,3	33,9	139,5	44,6	0,0	0,0	2,0	0,0
Sousa	Sousa	Sousa	2010	114,7	77,7	48,9	286,9	0,0	39,0	3,5	0,0	0,0	0,0	0,0	0,0
		Sousa/São Gonçalo	2011	341,6	404,2	125,6	168,2	73,3	51,1	23,1	3,7	0,0	124,4	15,1	15,7
		Sousa/Sítio São Vicente	2011	207,0	180,4	92,4	169,8	120,9	0,0	23,3	0,0	18,1	0,0	0,0	0,0
Cariri Ocidental	Sumé	Sumé	2010	109,4	52,2	60,5	5,3	7,1	160,5	0,0	0,0	12,1	44,2	0,0	71,6
			2011	255,9	117,1	108,5	36,9	159,3	46,0	53,0	0,0	1,0	22,0	0,0	0,0
Cariri Ocidental	Sumé	Sumé/Fz. Bananeiras	2010	72,4	78,4	121,3	76,0	21,5	138,6	16,3	10,6	0,0	139,7	0,0	57,9
			2011	151,1	264,9	89,9	130,7	354,3	42,2	98,9	19,0	0,0	0,0	19,1	0,0
Sousa	São Bentinho	São Bentinho	2010	59,0	143,0	77,4	374,6	13,7	77,4	0,0	0,0	0,0	170,8	0,0	127,5
			2011	159,1	231,0	93,0	260,4	129,7	0,0	29,9	3,4	0,0	73,3	25,4	0,0
Catolé do Rocha	São Bento	São Bento	2010	178,6	76,4	135,9	320,5	0,0	0,0	0,0	0,0	0,0	87,5	0,0	100,4
			2011	184,7	205,3	101,2	305,8	123,1	26,0	45,4	0,0	0,0	17,5	48,1	0,0
Sousa	São Domingos	São Domingos	2011	0,0	0,0	0,0	0,0	0,0	0,0	0,0	0,0	0,0	0,0	0,0	0,0
Cariri Oriental	São Domin. do Cariri	São Domin. do Cariri	2010	48,4	104,1	150,0	72,7	14,9	130,5	8,7	7,3	4,3	118,9	0,0	33,8
			2011	107,1	92,6	118,2	76,9	221,0	26,4	49,7	18,0	0,0	0,0	14,9	0,0
Sousa	São Francisco	São Francisco	2010	149,7	80,2	67,2	356,0	29,0	97,2	0,0	0,0	0,0	73,6	0,0	95,7
			2011	150,7	127,5	0,0	141,3	0,0	39,2	44,1	0,0	0,0	75,4	11,4	0,0
Sousa	São José da L. Tapada	São José da Lagoa Tapada	2010	115,7	47,1	54,6	196,2	4,1	93,9	0,0	0,0	0,0	85,6	7,0	41,0
			2011	271,9	372,0	59,2	222,2	70,2	46,5	39,5	0,0	0,0	27,4	49,3	0,0
Itaporanga	São José de Caiana	São José de Caiana	2010	164,3	43,1	96,2	171,4	25,9	79,3	0,0	0,0	0,0	106,8	0,0	112,0
			2011	209,8	355,6	17,8	128,5	119,6	50,6	51,5	19,6	6,3	159,5	44,0	38,0
Patos	São J. de Espinharas	São J. de Espinharas	2011	143,9	167,7	92,7	224,9	80,6	29,0	25,4	0,0	0,0	23,0	17,9	0,0
Cajazeiras	São José de Piranhas	São José de Piranhas	2010	236,0	23,0	56,8	107,7	15,8	46,0	2,0	0,0	0,0	96,0	0,0	103,3
			2011	400,3	223,3	77,9	161,1	100,2	9,5	50,4	12,5	0,0	96,3	26,2	14,3
Patos	São José do Bonfim	São José do Bonfim	2010	104,1	74,4	106,0	134,3	6,2	66,3	0,0	0,0	0,0	93,8	0,0	89,9
Catolé do Rocha	São José do B. do Cruz	São José do Brejo do Cruz	2010	147,9	21,0	138,4	238,7	57,0	45,7	3,1	0,0	0,0	40,0	0,0	46,5
			2011	231,7	208,8	97,6	262,2	161,8	7,5	86,9	0,0	0,0	19,0	23,0	0,0
Seridó Ocidental	São José do Sabugi	São José do Sabugi	2010	127,6	96,6	66,0	73,4	40,9	86,5	0,0	0,0	0,0	81,9	0,0	46,7
			2011	216,5	134,6	209,4	173,2	119,1	14,2	36,5	3,0	0,0	6,7	0,0	0,0
Cariri Ocidental	São J. dos Cordeiros	São José dos Cordeiros	2010	142,2	24,2	109,6	48,7	18,4	125,3	8,9	0,6	2,8	52,9	0,0	35,5
			2011	139,3	349,5	127,5	91,3	227,8	20,1	66,1	16,0	0,2	84,0	9,3	5,2

ANUÁRIO ESTATÍSTICO DO ESTADO DA PARAÍBA - 2011

I - Caracterização Territorial

1.1 - Fisiografia

1.1.2 - Recursos Naturais e Meio Ambiente

1.1.2.1 - Pluviometria

Tabela 02 - Dados pluviométricos (mm) anual e mensal, por microrregião e estação, segundo os municípios - Paraíba - 2010/2011 — **7 de 7**

Microrregião	Município	Estação	Ano	Jan	Fev	Mar	Abr	Mai	Jun	Jul	Ago	Set	Out	Nov	Dez
Sapé	São José dos Ramos	São José dos Ramos	2010	104,6	12,7	15,8	55,4	58,1	97,8	64,5	51,4	2,9	4,7	0,0	45,7
			2011	129,9	34,6	76,9	217,9	378,0	153,2	317,5	112,0	5,3	1,3	9,0	0,0
Cariri Oriental	São João do Cariri	São João do Cariri	2010	107,6	50,9	71,9	78,2	107,4	116,6	12,5	7,3	15,2	152,0	0,0	44,2
			2011	189,7	247,2	182,8	173,5	409,7	37,5	75,2	25,0	0,0	0,0	11,1	0,0
Cajazeiras	São J. do Rio do Peixe	São João do Rio do Peixe/Aç. Pilões	2010	0,0	0,0	0,0	0,0	0,0	0,0	0,0	0,0	0,0	4,2	0,0	72,3
			2011	189,2	171,7	0,0	16,9	10,8	0,0	0,0	0,0	0,0	0,0	0,0	0,0
Cariri Ocidental	São João do Tigre	São João do Tigre	2010	96,5	59,6	31,9	89,5	0,0	116,6	8,7	0,0	2,9	98,7	0,0	138,3
			2011	150,9	99,5	74,2	30,5	122,9	9,7	22,9	0,0	0,0	7,3	34,4	0,0
Seridó Ocidental	São Mamede	São Mamede	2010	95,3	75,0	107,4	49,3	0,0	100,4	1,4	0,0	0,0	153,1	0,0	0,0
			2011	115,6	199,5	188,5	167,0	68,7	0,0	25,7	3,0	0,0	0,0	0,0	0,0
Sapé	São Miguel de Taipu	São Miguel de Taipu	2010	100,4	31,7	12,6	62,8	19,5	140,6	76,8	40,9	6,1	4,8	0,0	56,5
			2011	157,1	39,3	23,1	228,2	370,4	179,7	398,3	0,0	0,0	0,0	0,0	0,0
Esperança	São Seb. Lagoa de Roça	São Sebastião de Lagoa de Roça	2010	126,8	11,0	6,5	88,6	20,2	159,2	91,7	72,5	43,0	0,0	0,0	35,2
			2011	68,0	78,4	50,5	154,9	289,2	138,0	268,9	103,2	0,0	6,4	0,0	0,0
Cariri Ocidental	São Seb. do Umbuzeiro	São Sebastião do Umbuzeiro	2010	107,4	221,9	40,1	197,7	0,0	114,6	27,9	0,0	22,4	50,2	0,0	188,4
			2011	142,4	140,9	35,9	74,8	156,1	19,3	14,6	5,1	3,9	2,2	33,1	1,3
Curimataú Oriental	Tacima (Campo de Santana)	Tacima (Campo de Santana)	2010	66,1	96,0	19,1	162,8	15,3	86,0	46,9	22,3	12,9	2,0	0,0	23,9
			2011	137,8	66,1	203,5	184,1	218,3	57,9	117,1	42,8	3,4	11,9	26,4	26,8
Cariri Ocidental	Taperoá	Taperoá	2010	94,8	56,5	74,5	94,0	27,7	127,4	15,9	7,5	3,6	111,9	0,0	76,4
			2011	142,0	154,9	237,8	310,7	303,3	21,8	113,2	6,1	0,0	23,5	0,9	3,3
Serra do Teixeira	Tavares	Tavares	2010	177,3	42,6	53,0	253,7	1,0	99,1	27,2	0,0	7,2	31,0	0,0	47,4
			2011	232,0	225,0	97,7	94,2	225,2	53,0	48,6	17,0	11,6	60,1	5,5	4,2
Serra do Teixeira	Teixeira	Teixeira	2010	60,6	11,0	143,8	172,2	22,2	86,8	0,0	0,0	0,0	87,6	0,0	116,6
			2011	173,2	104,8	134,7	194,4	277,0	8,6	13,8	19,4	0,0	19,0	25,4	0,0
Seridó Oriental	Tenório	Tenório	2010	83,0	127,7	147,0	58,1	55,5	84,6	1,6	6,4	0,0	32,0	0,0	47,5
			2011	69,3	165,1	134,3	155,1	272,3	35,4	57,9	18,6	0,0	10,2	0,0	0,0
Cajazeiras	Triunfo	Triunfo	2010	99,2	37,1	86,6	277,1	83,7	70,0	0,0	0,0	0,0	101,0	0,0	143,6
			2011	209,8	265,6	55,6	313,3	127,7	0,0	64,0	17,3	0,0	120,4	7,8	0,0
Cajazeiras	Uiraúna	Uiraúna	2010	108,7	34,3	50,3	302,2	0,0	92,5	0,0	0,0	0,0	107,1	0,0	71,3
			2011	190,9	222,9	95,6	147,1	191,5	20,0	41,4	5,5	0,0	33,3	0,0	0,0
Umbuzeiro	Umbuzeiro	Umbuzeiro	2010	189,1	27,1	13,0	96,6	18,8	355,8	88,1	93,6	39,9	20,1	3,0	56,0
			2011	96,8	20,4	143,3	161,2	427,6	119,4	339,9	102,4	9,4	10,7	18,4	5,8
Umbuzeiro	Umbuzeiro	Umbuzeiro/Mata Virgem	2010	144,5	39,8	26,9	68,0	7,6	380,5	29,6	0,0	29,0	7,8	5,3	33,3
			2011	115,7	42,2	94,4	211,4	282,1	68,9	269,2	84,7	19,4	3,1	20,3	1,2
Sousa	Vieirópolis	Vieirópolis	2010	128,7	43,8	40,9	276,6	0,0	0,0	0,0	0,0	0,0	113,0	0,0	176,8
			2011	186,1	261,3	22,5	109,8	105,1	37,6	64,2	0,0	0,0	78,8	47,0	0,0
Sousa	Vista Serrana	Vista Serrana/Desterro de Malta	2010	105,5	123,4	86,4	173,5	0,0	61,9	0,0	0,0	0,0	136,4	0,0	99,3
			2011	219,8	275,0	17,0	201,4	95,4	12,0	63,7	3,4	0,0	0,0	0,0	0,0
Seridó Ocidental	Várzea	Várzea	2010	95,1	100,1	95,7	53,5	13,4	93,5	0,0	0,0	0,0	83,8	0,0	15,4
			2011	119,1	156,4	138,2	244,4	185,1	3,8	64,6	4,2	0,0	37,0	0,0	0,0
Cariri Ocidental	Zabelê	Zabelê	2010	0,0	0,0	0,0	0,0	0,0	0,0	0,0	0,0	7,0	75,0	0,0	106,4
			2011	176,4	137,1	55,8	42,9	111,9	31,0	1,9	0,0	0,0	0,0	0,0	0,0

Fonte>Agência Executiva de Gestão das Águas do Estado da Paraíba - AESA

Nota: * O Município de Santarém-PB, código 13653, passou a ser denominado oficialmente de Joca Claudino-PB, a partir de 23/11/2010, por força de Lei Municipal nº 049/2010, 1 - Diário Oficial de 23 de novembro de 2010.

* O Município de Campo de Santana-PB, código 16409, passou a ser denominado oficialmente de Tacima-PB, a partir de 30/12/2009, por força de Lei Complementar nº 016/2009.

ANUÁRIO ESTATÍSTICO DO ESTADO DA PARAÍBA - 2011

I - Caracterização Territorial

1.1 - Fisiografia

1.1.2 - Recursos Naturais e Meio Ambiente

1.1.2.1 - Pluviometria

Tabela 03 - Dados pluviométricos (mm) anual e mensal, por mesorregião e estação, segundo os municípios - Paraíba - 2010/2011 — **1 de 7**

Mesorregião	Município	Estação	Ano	Jan	Fev	Mar	Abr	Mai	Jun	Jul	Ago	Set	Out	Nov	Dez
Sertão Paraibano	Água Branca	Água Branca	2010	242	33,6	87,6	130,8	17	130,4	20,2	6,2	10	114,4	0	127,2
			2011	147	211,2	98,4	88,6	247,4	88,2	46,4	19,2	7	31,4	8,6	0
Sertão Paraibano	Aguiar	Aguiar	2010	236	45,8	99,2	133,2	5,2	101,5	0	0	0	62,2	0	70,3
			2011	323,9	151,7	88,7	176,6	148,8	29,1	22	0	0	13,6	61,9	38,8
Agreste Paraibano	Alagoa Grande	Alagoa Grande	2010	115	96,5	63,2	188,4	13,4	148,7	105	53,1	27,8	72	0	22,8
			2011	117,9	73,1	30,5	123,6	348,1	157,5	294,1	125,8	0	0	0	0
Agreste Paraibano	Alagoa Nova	Alagoa Nova	2010	101,5	11,2	40,7	136,3	33,8	164,2	117,2	56,4	37,9	81,5	3	20,5
			2011	100,1	93,1	0	197,4	298,3	120	255	0	2,3	0	0	21,9
Agreste Paraibano	Alagoinha	Alagoinha	2010	151,1	45,1	115,7	102,8	34,3	126,8	51,8	65,2	14,8	0	0	17,5
			2011	112,5	76,4	36,1	195,4	387,1	120,5	317,2	111	6,7	24,8	36,7	47,5
Borborema	Alcantil	Alcantil	2010	137,1	90,5	15,3	128,1	18,3	190,8	13,6	19,8	9,8	0	0	4,6
			2011	55,4	12,9	37,5	124,4	182,8	79,7	136,9	39,2	0	5,3	18,3	0
Agreste Paraibano	Algodão de Jandaíra	Algodão de Jandaíra	2010	15	17	14	15	21	35	8	0	0	0	0	0
Mata Paraibana	Alhandra	Alhandra	2010	95,5	83,5	78,6	213,4	65,1	282,5	183,1	162,2	60,3	68,1	5,4	35,3
			2011	200,7	167,8	65,2	462,6	550,4	341,8	464,9	215,9	79,8	38,5	37	39,8
Borborema	Amparo	Amparo	2010	41,4	62,3	20,7	72,5	12,8	144,5	2,8	8	3,7	148	0	51,2
			2011	219,8	171	153,9	50,9	193,1	30,5	66,2	3,9	1,9	2	10,5	0
Sertão Paraibano	Aparecida	Aparecida	2010	174,6	68,9	83,6	366,8	0	76,7	0	0	0	184,5	0	149,7
			2011	192,5	368,4	24,2	293,2	100,4	0	0	0	0	0	0	0
Agreste Paraibano	Arara	Arara	2010	40,7	0	20,2	74,9	34,2	59,1	46,4	47,2	4	15,5	0	26,3
			2011	88,3	23,8	77,4	86,2	239,6	79,9	155,4	58,6	0	0	0	0
Agreste Paraibano	Araruna	Araruna	2010	53,6	16,9	47,4	108,3	37,4	104,8	71,2	47	15,3	4,3	0	10,6
			2011	190,4	47,3	0	203,8	210,5	62,5	195,2	88,3	4,8	18,3	19,3	0
Agreste Paraibano	Araçagi	Araçagi	2010	80,4	6,2	5,5	94,1	42,4	82,8	39,1	53,2	12,1	5,7	1,6	29,9
			2011	80,7	80,8	113,5	226,8	338	97,4	293,4	80,4	3,6	5,6	62,1	54,6
Agreste Paraibano	Areia	Areia	2010	125,4	45,1	97,8	137,2	50,3	180,6	136,4	105,5	59,4	15,4	2,7	64,4
			2011	140,7	48,5	67,6	280,2	462,1	181,4	363	156,9	19,9	13,8	48,3	29,9
Sertão Paraibano	Areia de Baraúnas	Areia de Baraúnas	2011	0	0	0	0	0	0	0	0	0	0	0	0
Agreste Paraibano	Areial	Areial	2010	64,2	10,6	34,8	120,6	13	145,2	43,7	51,5	30	16,1	0	22,1
			2011	75,8	51,6	45,5	152	214,4	117,2	184,9	68,6	2,9	7,1	14,5	3,7
Agreste Paraibano	Aroeiras	Aroeiras	2010	99,5	16,6	73,1	98,3	14	222,2	34,3	29,8	16	0	0	14,5
			2011	112,6	13,1	126,5	128,8	225,5	59,4	239,4	98,7	0	8,4	29	0
Borborema	Assunção	Assunção	2010	98,6	109,2	147	120,3	45	103,5	0	26,1	0	90	0	60
			2011	184,4	79,4	98,7	101,6	126,9	37,1	72,7	20,2	0	0	0	0
Agreste Paraibano	Bananeiras	Bananeiras	2010	99	38,8	95,4	141,4		129	85,7	68,6	39,3	0,8	3,3	60,3
			2011	191,1	111,7	0	195,6	335,6	129,6	356,8	99,4	8,9	16,6	34,6	26
Borborema	Baraúnas	Baraúnas	2010	108,2	18,6	69,8	78	10,3	197,7	1,1	15,5	3	18,5	0	41
			2011	97,6	41	91,7	142,7	252,2	59	91,5	49	0	13,5	0	0
Agreste Paraibano	Barra de Santa Rosa	Barra de Santa Rosa	2010	62,7	12,9	6,8	86,3	22	87,2	12,2	8,6	3,8	15,4	0	3,8
			2011	77,9	103,8	27,1	138,5	156,1	28	107,2	40,2	0	0	4,3	0
Borborema	Barra de Santana	Barra de Santana	2010	79,2	42,6	22,7	52,1	16,3	153,1	31,2	20,4	11	64,4	0	14,5
			2011	72	55,2	52,2	171,8	225,3	53,9	89,1	74,5	0	0	18,4	14,5
Borborema	Barra de São Miguel	Barra de São Miguel	2010	39,2	21	21,3	88,1	2,9	142,4	29,2	0	0	17,9	0	18
			2011	49,1	37,5	18,5	238,4	9	27,1	63,1	16,5	0	0	0	0
Mata Paraibana	Bayeux	Bayeux	2010	163,5	107,6	60	134,4	41,5	226,2	156,8	170,5	38,4	4,9	13,4	66,8
			2011	159,3	226	73,1	507,1	366,3	189,3	418	151,8	25,5	27,8	38,6	36,5
Mata Paraibana	Baía da Traição	Baía da Traição	2010	145,5	94,2	46,8	284,1	126,2	227,2	185,2	125	65,6	8,9	2,3	27,7
			2011	241,6	47,9	0	448	575,1	216,7	374,9	213,9	23	15,3	0	19,9
Agreste Paraibano	Belém	Belém	2010	79,8	16,4	58,9	59,6	30,2	69,5	81,6	94,3	18	0	0	22
			2011	151,9	92,4	133,7	177	293,4	96,4	270,5	59,4	10,9	2,3	26,8	43,7
Sertão Paraibano	Belém do B. do Cruz	Belém do B. do Cruz	2010	121,9	45,9	74,4	132,5	45,6	47,3	4,2	0	0	15	0	22,6
			2011	175,9	189,3	184,7	240	116,5	0	0	0	0	0	0	0
Sertão Paraibano	Bernardino Batista	Bernardino Batista	2010	116,7	20	79,2	216,1	35	87,8	0	0	0	84	0	303
			2011	150,7	136,5	98	162,6	169,5	78,8	60,5	13		50,9	0	0
Sertão Paraibano	Boa Ventura	Boa Ventura	2010	132,9	27,6	96,2	91,9	15,1	30	9,3	0	0	65	0	136,5
			2011	178,5	193,9	68,6	204,7	134	0	11,1	6,8	0	38,3	5,5	15,3
Agreste Paraibano	Boa Vista	Boa Vista	2010	145	2,2	3,4	29,2	14,8	127,4	13,8	23	25,6	26,2	0	35,4
			2011	81,2	94,8	56,7	109,2	195,2	63,2	126,2	31,8	0	0	23,6	0
Sertão Paraibano	Bom Jesus	Bom Jesus	2010	111,4	42,5	51,2	105,2	91,3	97,4	0	0	0	69,2	0	68,6
			2011	403,9	290,4	134,6	256,8	130	42,9	33,4	3,8	0	113,8	26,7	0
Sertão Paraibano	Bom Sucesso	Bom Sucesso	2010	111,5	74,4	29,7	308,5	0	60,7	13,8	2	0	115,4	0	34,3
			2011	150,3	51,8	42,5	229,2	102,3	18	37,2	2,8	0	27,1	115	0
Sertão Paraibano	Bonito de Santa Fé	Bonito de Santa Fé	2010	245,4	11	80,6	148,2	84,6	13,6	0	0	0	104,5	0	205,4
			2011	200,2	336,8	41	101,6	136	14	46,3	15,9	0	168,2	108	20,2
Borborema	Boqueirão	Boqueirão/ Aç. Boqueirão	2010	80,6	12,6	16,9	82,4	5,4	154,6	27,2	22,5	9,3	15,8	0	42,1
			2011	37,5	19,5	52,4	209,3	114,4	56,6	98,6	68,6	5,4	0,8	24,7	1,9
Agreste Paraibano	Borborema	Borborema	2010	171,3	38,3	74,4	91,6	58,7	118,3	101,9	86,4	42,9	5,4	1,6	58,4
			2011	165,9	61,1	171,1	200,6	401,3	131,6	288,3	96,9	6,3	23,5	60,9	62,7
Sertão Paraibano	Brejo do Cruz	Brejo do Cruz	2010	130,6	21,5	59,5	325,8	15,6	32,1	15,4	0	0	23,8	0	38,9
			2011	237,1	372,2	41,5	197,1	146,8	31,8	44,9	1,9	0	67,4	61,3	0
Sertão Paraibano	Brejo dos Santos	Brejo dos Santos	2010	61,4	32,5	51,9	246,4	10	47	11,2	0	0	62,3	0	46,7
			2011	265,6	115,7	58,4	215,7	101,3	49,4	81,5	0	0	12	0	0

ANUÁRIO ESTATÍSTICO DO ESTADO DA PARAÍBA - 2011 IDEME

I - Caracterização Territorial

1.1 - Fisiografia

1.1.2 - Recursos Naturais e Meio Ambiente

1.1.2.1 - Pluviometria

Tabela 03 - Dados pluviométricos (mm) anual e mensal, por mesorregião e estação, segundo os municípios - Paraíba - 2010/2011 **2 de 7**

Mesorregião	Município	Estação	Ano	Jan	Fev	Mar	Abr	Mai	Jun	Jul	Ago	Set	Out	Nov	Dez
Mata Paraibana	Caaporã	Caaporã	2010	65,3	87,1	66,4	200,3	122,6	313,8	148,9	157,7	37,3	28,2	6,5	20
			2011	186,9	179,4	95,7	341,1	500,6	303,4	508,8	179,7	57	30,5	32	16,2
Borborema	Cabaceiras	Cabaceiras	2010	55,5	9,3	32,4	38,6	5,8	124,9	21	12,9	5	44,9	0	29,5
			2011	89,4	1,4	96,3	85,9	138,4	48,3	77,3	47,3	1	0	11,2	0
Mata Paraibana	Cabedelo	Cabedelo/CAGEPA	2010	138,7	51,7	50	336,8	145,1	243,8	182,3	183	68,5	2,3	7,6	16,9
			2011	138,3	64,3	30,5	402,8	377,3	187,3	410,4	225,8	22,7	18	24,5	16
		Cabedelo/EMATER	2010	103,4	50,1	21,8	135,8	111	226,9	155,9	162,1	101	23,3	2,7	28,9
			2011	205,6	207,2	79,3	449	465,9	219,8	348,2	187,8	35	10,9	12,9	11,8
Sertão Paraibano	Cachoeira dos Índios	Cachoeira dos Índios	2010	144,3	21,4	96,2	157,7	75,6	60,6	2,5	0	0	76,5	0	78,6
			2011	0	341	74	122,2	74	16,2	34,9	0	0	93,4	13,3	2,6
Sertão Paraibano	Cacimba de Areia	Cacimba de Areia	2011	0	0	0	0	0	0	0	0	0	0	0	0
Agreste Paraibano	Cacimba de Dentro	Cacimba de Dentro	2010	51	41,3	35,5	120,7	34,5	77,6	57,3	32,9	18,3	18,3	25	11,5
			2011	95	65,1	81,7	164,3	229,6	65,2	216,3	59,4	4,2	0	23,8	19,9
Sertão Paraibano	Cacimbas	Cacimbas	2010	0	0	0	0	0	0	0	0	0	0	0	0
			2011	0	0	166,5	0	0	0	0	0	0	0	0	0
Agreste Paraibano	Caiçara	Caiçara	2010	63,3	44,4	57,5	91,6	28,7	98,4	76	37,7	11,3	31,6	0	78,1
			2011	78,6	75,2	117	169	243	52,6	216,7	59,1	4,3	4,6	16,5	35,8
Sertão Paraibano	Cajazeiras	Cajazeiras	2010	104,9	40,7	137,1	162	64,8	120	2	0	0	82,8	0	78,2
			2011	403,4	500,8	96,8	178,1	198,6	79,9	37,2	10,7	0	204,3	10,8	2,4
		Cajazeiras/Aç. Eng. Ávidos	2010	0	0	0	0	0	0	0	0	0	100	0	127
			2011	336,7	321,5	0	125,3	0	32,9	21	2,9	0	230,4	25	15,6
		Cajazeiras/Aç. L. do Arroz	2010	61,5	36,7	45	120,4	71,3	50,7	0	0	0	56,4	0	130,5
			2011	311,9	388,5	106,9	215	78,6	27,4	27,7	4,6	0	190,2	37,2	12,8
Sertão Paraibano	Cajazeirinhas	Cajazeirinhas	2010	86	125,9	56,6	300,9	16,6	60	0	0	0	72,7	0	128,2
			2011	158,8	218,5	55,6	249,1	179,7	45,8	46,4	4,7	0	121	14,9	5
Agreste Paraibano	Caldas Brandão	Caldas Brandão	2010	63,8	12,2	35,6	122,4	24	128,5	73,4	57,1	22,4	7,2	0,2	10,9
			2011	119,8	78,1	40,1	176,8	397,7	161,6	350,2	132,9	12,4	3,9	19,7	
Borborema	Camalaú	Camalaú	2010	92,2	23,9	39	25,1	5,4	153,3	5,6	1,5	9,1	142,7	0	45
			2011	184,2	44,6	114,7	31,5	96,4	34,7	35,4	0,5	1,7	5,1	6,3	0
Agreste Paraibano	Campina Grande	Campina Grande/ EMBRAPA	2010	78,3	14,3	16,9	95,4	27,1	233,5	42,3	85,9	47,8	16,2	4,2	37,2
			2011	53,5	139,2	137,3	185,4	361,5	124,5	331	105,9	4,1	7,4	25,1	19,5
		Campina Grande/ INSA	2010	72,2	10,8	4	72,5	23,2	140,7	29	38	32,6	6,6	0,5	50,9
			2011	29	25,7	98,3	157,8	271	85,9	210,4	88		1,8		4,8
		Campina G./S. Terezinha	2010	79	17,1	36,2	94,3	31,2	215,4	38,8	47,2	34,1	1,6	3,3	28,2
			2011	37,5	20,8	73,2	175	295,7	183,2	290,9	3,6	3,6	6,8	6,7	14,8
		Campina G./São J. da Mata	2010	123,2	8,9	0	48,4	16,5	215,2	46,6	79,8	34,7	28,5	0	39,2
			2011	44,7	90,2	29,1	198,8	208,3	112,2	290,5	98,5	5,4	3	16,4	0
		Campina G./Sítio	2010	85	41	2	107,6	0	186,4	0	53	0	0	0	0
		Campina G./Sítio Mas. de Galante	2010	38,7	112,8	15,6	50,1	20,8	291,7	72,4	64,6	41,4	10,3	1,5	18,9
			2011	140	44,3	129,5	0	312,6	94,5	259,3	72,9	0,6	0	0	11,6
Mata Paraibana	Capim	Capim	2010	91,3	42,3	49,9	115,8	41,5	114,9	85,7	82,1	18,2	2,4	2,8	17,7
			2011		115	92,3	175,2	332,5	129,7	251,7	81,9	15	2,6	32,1	36,8
Borborema	Caraúbas	Caraúbas	2010	41,8	29,7	105,4	23,3	0	141	0,5	3,5	1	103,5	0	53,6
			2011	89,7	214,2	78	51,5	233,8	23,3	36,3	4,3	0	0	0	0
Sertão Paraibano	Carrapateira	Carrapateira	2010	43,4	77,6	102	121,6	0,6	53,6	2	0	0	177,4	0	
			2011	257,6	369,4	67,2	147,2	0	0	0	0	0	0	0	0
Agreste Paraibano	Casserengue	Casserengue/ Sítio Salgado	2010	89,8	42,4	19	129,9	18,2	49,5	24,6	17,8	4	21,4	0,6	4,6
			2011	114,5	7	88,1	144,8	200,3	42,1	106,3	27	2,1	22,5	8,2	7,7
Sertão Paraibano	Catingueira	Catingueira	2010	81,8	77,4	67	199,8	0	116,4	0	0	0	102,3	0	127,2
			2011	121,5	83,2	48,3	166	0	0	0	0	0	0	0	0
Sertão Paraibano	Catolé do Rocha	Catolé do Rocha	2010	61,6	30,8	75,5	238,7	68,1	56,9	19,7	0	0	44,9	0	73,4
			2011	240,2	214	21,6	196,5	164,6	64,8	96	2,6	0	55,6	24,4	0
		Catolé do Rocha/ Escola Técnica	2010	79,4	30,2	85,2	226	67,6	52,9	17,5	0,1	0	31,2	0	48,5
			2011	268,6	166,5		250,6	177,8	48,6	94,7	6,8	0	65,5	31,4	0
Borborema	Caturité	Caturité	2010	33	29,2	35,6	55	3,8	184,3	46	31,7	22,4	38,6	0	51,4
			2011	66,2	4,3	95,2	149,4	194,5	47,7	160,2	72,5	0	0	0	0
Borborema	Caturité	Caturité/Fz. Campo de Emas	2010	63,7	23,9	1,4	75,8	9	137	10,5	23,2	29,2	9	0	32,8
			2011	52,8	16,5	166,4	0	160,8	46,1	155,2	58,8	0	0	0	0
Sertão Paraibano	Conceição	Conceição	2010	106,7	114,5	61,5	181,3	17,9	32	9,4	0	4,3	38,3	0	153,4
			2011	123	0	76,3	0	0	4,2	25,7	19,4	0		21,2	3,3
Sertão Paraibano	Condado	Condado	2010	78,2	78,6	71,9	236,3	14,6	71,8	0	0	0	226,8	0	186,8
			2011	144,6	238,2	44,6	227,9	116,8	13,4	17	0	0	37,6	27,8	0
Mata Paraibana	Conde	Conde	2010	195,5	0	0	0	0	0	206,1	9,1	51,3	12,3	0	0
			2011	113,9	226	96	0	361,9	212,6	626,5	133	0	6,6	20,8	0
		Conde/Aç. Gramame M	2010	147,8	74,2	64,1	87,1	43,8	275,9	136,4	180,6	43,4	17,6	2,4	16,4
			2011	141	139,1	64	390,6	360,1	235,8	528,4	188,9	23,4	9,6	41,6	23,4
Borborema	Congo	Congo	2010	66,8	37,4	187,7	143,2	0	149,2	0	2	2,2	39,7	0	31,6
			2011	98,3	137,6	97,1	72,5	146,4	11,7	23,4	6,7	1,7	8,2	6,6	0
Sertão Paraibano	Coremas	Coremas/Açude Coremas	2010	46,6	54,5	72,2	193,9	25,8	82	5,5	0	0	139,5	0	184,2
			2011	205,4	229,4	91	143	160,4		0	0	0	0	0	0
Borborema	Coxixola	Coxixola	2010	92,8	5,2	66,2	24,6	54,4	95,2	0	0	7,4	158,6	0	26,4
			2011	96,4	207,6	99,3	255,4	0	26,7	46	22,6	0	0	0	0

ANUÁRIO ESTATÍSTICO DO ESTADO DA PARAÍBA - 2011

I - Caracterização Territorial

1.1 - Fisiografia

1.1.2 - Recursos Naturais e Meio Ambiente

1.1.2.1 - Pluviometria

Tabela 03 - Dados pluviométricos (mm) anual e mensal, por mesorregião e estação, segundo os municípios - Paraíba - 2010/2011 — **3 de 7**

Mesorregião	Município	Estação	Ano	Jan	Fev	Mar	Abr	Mai	Jun	Jul	Ago	Set	Out	Nov	Dez
Mata Paraibana	Cruz do Esp. Santo	Cruz do Espír. Santo	2010	110,4	22,2	25,2	75	45	155	85,1	110,1	26,6	10,7	5,2	15,3
			2011	95	103,5	60,1	297,3	390,5	152,1	352,8	117,7	19,1	16,4	31,5	35,9
Borborema	Cubati	Cubati	2010	76,2	3,5	82,9	73,8	25,3	91,2	7	0	3,4	45,2	0	51,7
			2011	83,7	42,1	76,8	146,6	205,5	36,4	114,6	23,7	0	0	0	0
Agreste Paraibano	Cuitegi	Cuitegi	2010	0	0		0	0	0	0	0	1	0,2	2,4	0
			2011	0	95,5	55,6	226,7	336,6	83,2	342,2	81	7,2	23,4	15,2	14,9
Agreste Paraibano	Cuité	Cuité	2010	175,5	37,6	45,9	131,8	28,6	97,6	31,3	18,6	4,7	49,3	0	47,7
			2011	164,5	54,9	95,7	165,2	167,3	34,1	169,4	45	1,6	3,7	14,1	2
Mata Paraibana	Cuité de Mamanguape	Cuité de Mamanguape	2010	0	0	0	0	0	0	0	0	0	10,2	0,1	15,5
			2011	82,4	106,7	0	0	309	125,6	342,1	106,1	11,3	0	19,3	46,2
Sertão Paraibano	Curral Velho	Curral Velho	2010	125,9	12,3	57,8	106,8	7,5	52,3	4,8	0	0	52,8	7,9	190,5
			2011	200,4	292,5	55,8	118,9	75,9	0	0	0	0	91,3	0	0
Mata Paraibana	Curral de Cima	Curral de Cima	2010	77,4	102,9	24,3	147,1	61,5	146,7	97,4	79,5	28,7	2,5	0	44,3
Agreste Paraibano	Damião	Damião	2010	42,4	9,2	5,6	115,1	41	69,8	42,1	30,4	6,5	7,7	0	13,1
			2011	133,9	86,8	55,8	146,7	238,9	45,9	163	45,3	1,4	4,7	28,3	12,5
Sertão Paraibano	Desterro	Desterro	2010	250,4	70,7	117,7	116,7	19,4	83,6	0	0	0	159,9	0	111,8
			2011	175,6	80,3	175,7	255,7	265,1	7	61,6	7	0	7	11,3	0
Sertão Paraibano	Diamante	Diamante	2011	189,9	0	0	0	0	0	0	0	0	0	0	0
Agreste Paraibano	Dona Inês	Dona Inês	2010	42,4	65,6	41,5	119,4	34,2	77,9	71,1	56,2	11,6	3,3	0	15,9
			2011	150,4	92	229,3	140,1	227,9	74,7	219	89,3	0	0	0	0
Agreste Paraibano	Duas Estradas	Duas Estradas	2010	38,4	22	27	122,1	24,6	106,8	86,9	56,9	20,4	3	0	26,4
			2011	89,6	64,4	86,7	278,4	231,3	81,3	311,9	87,3	4,6	9,6	22,7	0
Sertão Paraibano	Emas	Emas	2010	111,7	89,7	89,9	73,3	28,2	78,4	0	0	0	115,5	0	127,9
			2011	0	155,4	25,2	119,3	132,7	22,1	30,8	3,4	0	121,5	13,5	0
Agreste Paraibano	Esperança	Esperança	2010	72,4	8	31,3	106,9	17,6	137,2	65,1	43	30,4	1,8	0,6	30,9
			2011	90,8	40,4	72,8	160,9	311,5	116,5	195,5	89,5	2,2	7,4	20,3	18
		Esperança/S. Miguel	2010	57,9	31,1	69,4	86,5	0	152,7	80	44,6	41,8	0	0	38,2
			2011	85,6	17,9	47,5	155	393,4	124,3	252,1	94,2	3,2	4,3	45,8	21,9
Agreste Paraibano	Fagundes	Fagundes	2010	104,7	74,1	46,2	96,1	29,7	266,5	71,7	0	59,6		0	
			2011	0	0	0	201,7	282,4	81,4	289,2	120,9	8,7	0	4,2	10,3
Borborema	Frei Martinho	Frei Martinho	2010	38,1	2,3	31,2	53,9	66,8	73,9	4,9	0	0	0	0	34,3
			2011	135,7	25,4	112,2	182,8	153,7	4,7	61,4	5,6	0	9,7	0	0
Agreste Paraibano	Gado Bravo	Gado Bravo	2010	0	0	0	0	0	0	0	0	0	4,7	0	23,6
			2011	114,1	58,5	66,6	82,9	240,7	61,9	168,6	57,7	0	0	26,3	0
		Gado Bravo/Fz. Lagoa	2010	0	0	0	102,9	21	166,5	36,6	18,3	30	0	0	0
Agreste Paraibano	Guarabira	Guarabira	2010	102,4	7,1	7,7	108,2	28,6	80,2	69,8	46,4	16,7	1,1	2,2	33,7
			2011	170,7	81,1	87	150,7	327,8	0	0	0	0	0	0	0
Agreste Paraibano	Gurinhém	Gurinhém	2010	105,2	42,4	16,6	114,6	31,4	128,5	54,9	40,5	14	3,6	3,6	16,9
			2011	102,9	18,3	59,9	248,6	420,8	130,7	317,8	111,7	5,9	3,3	26,5	12,7
Borborema	Gurjão	Gurjão	2010	64,2	61,4	114,7	23,2	150,3	122,2	13,6	20,3	16,4	123,9	0	52,2
			2011	118,5	114,6	193,8	153,9	325,5	42,3	74,4	9	0	0,6	0	0
Sertão Paraibano	Ibiara	Ibiara	2010	235,8	43,2	14,5	90	2	51,4	2,9	0	0	84	0	200,4
			2011	256,3	216,1	51,3	142,6	61,6	2	14,9	0	0	81	51,8	44
Sertão Paraibano	Igaracy	Igaracy	2010	150,9	11,4	55	198,2	10,3	76,7	12,9	0	0	110,5		82,9
			2011	277,9	199,4	73,8	131,2	89,8	32	14,7	0	0	43,3	69,1	25,3
Sertão Paraibano	Imaculada	Imaculada	2010	154,6	23,2	63,3	100,6	14,7	81,1	8,1	0	0	112	0	84,7
			2011	146,3	156,4	69,6	91,3	145,6	23,9	19,5	0	5,7	36,7	3,6	0
Agreste Paraibano	Ingá	Ingá	2010	58,5	12,9	86,7	49,5	30,8	188,6	90,3	43,5	20,8	0	6,2	4,2
			2011	116	6,9	190	192,5	299,6	133,9	324,9	102,4	0	3,9	0	10,1
Agreste Paraibano	Itabaiana	Itabaiana	2010	90,9	16,2	16,5	90,5	21	124,1	61,5	18,4	5,5	0	0	13,6
			2011	145	29,4	46,6	112	289,8	152,6	379,3	116,8	0	0	0	0
Sertão Paraibano	Itaporanga	Itaporanga	2010	171	36	77,5	171,4	0	46	0	0	0	81,1	0	76
			2011	286	320,8	73,5	98,3	160,6	12,4	31,5	23,3	0	43,8	8,3	0,8
Sertão Paraibano	Itaporanga	Itaporanga/ Fz. Veludo	2010	148,1	56,6	90,6	137,7	1,2	53,7	4,9		0	65,3	0	124,1
			2011	196,7	207,9	101,5	158,5	140,4	29,1	45,6	21,8	0	64,1	10,2	4,7
Mata Paraibana	Itapororoca	Itapororoca	2010	0	0	0	103,2	27,1	106,4	54,2	83,3	27,2	0	3,2	5,3
			2011	0	77,5	0	109,4	315,7	87,8	331,9	0	0	0	0	0
Agreste Paraibano	Itatuba	Itatuba	2010	53,5	42,5	66,2	56,4	24,8	212,6	55,8	24,3	29,3	0	0	26,7
			2011	93	12,6	161,8	94,7	183,8	105,3		72,9	3,4	5	11,6	8,2
Mata Paraibana	Jacaraú	Jacaraú	2010	76,5	41,2	18,2	173,5	42,9	169,3	102	54,7	27,9	0	3,7	68,8
			2011	153,7	146,8	118,1	243,9	250,2	113,5	296,6	106,7	19	16,9	35,5	34,6
Sertão Paraibano	Jericó	Jericó	2010	107,5	74,6	89,6	190,6	4	47,3	4	0	0	87,5	0	0
			2011	105,3	203,2	31,9	234,5	133,7	15,3	24,9	2,9	0	0	0	0
Sertão Paraibano	Joca Claudino	J. Claudino/Santarém	2010	68,6	19,4	77,3	208,4	17,7	74,5	0	0	0	30	0	142,2
			2011	111,3	197,3	67	83,4	162,5	41,2	41,6	0	0	29,4	19,1	0
Mata Paraibana	João Pessoa	João Pessoa/CEDRES	2010	164,8	65,5	36,1	100,4	61,4	228,3	158,2	196,8	49,5	22,7	10,9	96
			2011	151,7	171,6	72,7	447,3	348,7	242,4	551,9	198,4		19	47,8	41
		J. Pessoa/DFAARA	2010	120,2	76,9	30,9	175,1	105,7	250,5	241,4	189	92,4	16	5,5	29,7
			2011	223	221,1	66,2	427,4	484,7	228,3	404,9	204,9	32,4	9	44,9	8,4
		J. P./Mangabeira	2010	137,9	39,2	35,1	133,6	17,5	210,4	167,1	49,6	74	10,2	1,2	13,2
			2011	90,8	165,6	80,8	413,6	285,4	195,5	453,7	212,3	22	22	18,6	22,4
		João Pessoa/Mares	2010	218,4	98,5	29,1	164,3	49	269,3	159,5	186,3	40,2	13,1	7,1	22,5
			2011	177,3	222,6	49,4	518,5	358,1	203,9	433,3	174,4	20,2	20	27	22

ANUÁRIO ESTATÍSTICO DO ESTADO DA PARAÍBA - 2011 IDEME

I - Caracterização Territorial

1.1 - Fisiografia

1.1.2 - Recursos Naturais e Meio Ambiente

1.1.2.1 - Pluviometria

Tabela 03 - Dados pluviométricos (mm) anual e mensal, por mesorregião e estação, segundo os municípios - Paraíba - 2010/2011 **4 de 7**

Mesorregião	Município	Estação	Ano	Jan	Fev	Mar	Abr	Mai	Jun	Jul	Ago	Set	Out	Nov	Dez
Agreste Paraibano	Juarez Távora	Juarez Távora	2010	71,6	77,8	101,4	162,4	9,5	137,7	64,9	39,5	13,8	0	0	17,5
			2011	56,4	20,9	38,8	185,6	378,7	146,4	325,2	124,4	0	0	33	4,7
Borborema	Juazeirinho	Juazeirinho	2010	32,7	63,6	128	61,2	27	136,8	5,6	18,9	1,7	58	0	59,4
			2011	101,1	87	122,3	141,5	173	42,9	69,5	15	0	0	0	0
Borborema	Junco do Seridó	Junco do Seridó	2010	97,7	76,8	122,7	87	21	130,1	0	26,3	0	31	0	51,5
			2011	122	69,5	105,1	194,8	167,5	33	37,3	21	0	19,2	0	7
Mata Paraibana	Juripiranga	Juripiranga	2010	117	15	28,6	68,3	31,9	170,8	103,8	45,5	16,3	17,4	0	14,8
			2011	172,8	0	17,8	196,8	319,8	176,4	0	0	18,6	0	12,7	0
Sertão Paraibano	Juru	Juru	2010	221,6	46,2	73,7	188,7	2,6	62,6	5,2	0	5,4	151	5,3	77,1
			2011	236,9	159,4	133,2	67,3	202,1	26,9	13,7	0,3	0,4	72,7	2,7	0
Sertão Paraibano	Lagoa	Lagoa	2010	132	166,2	76,4	272,5	0	50,3	0	0	0	71,7	0	0
			2011	252,7	168,3	31,9	125,4	55	14	35,9	0	0	0	0	0
Agreste Paraibano	Lagoa Seca	Lagoa Seca	2010	130,4	14,7	19,3	168,3	49,4	238,3	115,5	132,1	50	2	1,5	49,9
			2011	71,2	84,4	98,8	184,6	509,2	200,2	425,4	157,4	7,2	12,7	29,6	16,4
Agreste Paraibano	Lagoa de Dentro	Lagoa de Dentro	2010	77,9	46,1	12,1	129	34,9	122,4	59,6	48,7	9,6	0	1,6	29,5
			2011	87	76,7	94,9	202,9	252,9	78,1	265,7	79,6	7,5	0	12,1	26,4
Sertão Paraibano	Lastro	Lastro	2010	90,4	54,9	48,1	254,8	20,9	20,5	0	0	0	0	0	44,5
			2011	175,7	194,7	35,3	97,5	131,4	48,6	53,3	0	0	0	0	0
Borborema	Livramento	Livramento	2010	121,9	108,8	144,1	0	9,3	0	0	3,6	0	143,2	0	74,6
			2011	71,7	124,9	126,1	109,1	195	12,8	48,5	4	0	6	0	0
Agreste Paraibano	Logradouro	Logradouro	2010	0	0	0	0	0	0	0	0	0	0	0	58
			2011	75,7	61	138,6	167,2	244,4	76,2	231	83,7	6,3	2,5	15,5	29,5
Mata Paraibana	Lucena	Lucena	2010	170,7	62,1	41,6	230,4	92,7	238,3	155,8	133,4	55,1	0	0	0
			2011	0	53,6	0	0	0	0	0	0	0	0	0	0
Sertão Paraibano	Malta	Malta	2010	107,7	61,6	103,8	205,9	0	57,4	2,3	0	0	148,9	0	119,2
			2011	183,2	250,3	45,5	228,5	109,7	6,6	35	19,2	2,2	12,8	26,2	0
Mata Paraibana	Mamanguape	Mamanguape	2010	111,7	68,7	87,4	169,5	51,1	163,6	100,1	67,7	33,5	25,2	3,6	21,5
			2011	140,3	169,9	126,7	299,6	274,3	126,6	312	111,6	23,9	12	21	38,3
Mata Paraibana	Mamanguape	Mamang./ASPLAN	2010	0	0	0	0	82,7	182,4	154,3	69	32,1	2,9	0,9	111,4
			2011	186,5	219,7	179,1	313,1	398,8	177,3	312,3	171,3	0	25,3	51,1	42,7
Sertão Paraibano	Manaíra	Manaíra	2010	156,1	36,6	46,6	96	0	45,7	19,9	0	0	76,8	0	92,1
			2011	155,2	213,9	141,2	0	0	0	0	0	0	62,7	13,6	0
Mata Paraibana	Marcação	Marcação	2011	0	0	0	313,1	0	0	0	0	0	0	0	0
Mata Paraibana	Mari	Mari	2010	112,9	18,9	16,8	54,7	22	172,8	64,4	84	17,6	21,4	1,7	28,4
			2011	110,4	74,4	31,9	181	316,1	153,1	359,8	99,1	19,3	4,5	24,7	26
Sertão Paraibano	Marizópolis	Marizópolis	2010	108,8	44,2	146,2	189,4	20,5	68,1	0	0	0	50,6	0	123,6
			2011	370,7	428,1	102,2	162,9	46,6	63,2	19,9	1,9	0	115	15,7	21,3
Agreste Paraibano	Massaranduba	Massaranduba	2010	131	13,4	26,6	107,8	0	175,3	61,5	66,9	25	46,5		21,9
			2011	84,9	59,3	118,1	124,9	385,6	162,3	332	114	0	2,3	29,2	0
Mata Paraibana	Mataraca	Mataraca	2010	103,3	14,4	24,9	159,7	28,9	175,8	94,6	43,4	42	2,3	2,2	56
			2011	325,8	241,3	155,3	347,4	540,6	205,5	316,4	157,5	32,9	43,7	8,4	30,7
Agreste Paraibano	Matinhas	Matinhas	2010	91,5	25,9	23,9	163,7	25,2	167,7	74,1	75,9	36,5	18,7	3,5	34,4
			2011	101,9	77,2	121,8	206,4	249,6	189,8	336,9	131,5	0,4	34,7	29	14
Sertão Paraibano	Mato Grosso	Mato Grosso	2010	102,1	64	91	266,3	11,2	51	6,4	0	0	147	0	56,5
			2011	175,3	196,6	60,2	244,7	130,1	17,6	46	0,5	0,5	93,6	148	2,8
Sertão Paraibano	Maturéia	Maturéia	2010	0	0	0	0	0	0	0	0	0	44,5	0	0
			2010	90,2	22,1	17,3	85,9	44	141,4	75,2	41	9,2	0	0	19,5
Agreste Paraibano	Mogeiro	Mogeiro	2011	151,6	37,3	43,9	161,2	348,1	141	288,1	135,2	0	0	11,1	14,3
			2010	99,4	8,1	6,1	47,6	27,2	111,8	29,7	38,6	14,3	4,9	3,4	12,5
Agreste Paraibano	Montadas	Montadas	2011	42,7	39	38,1	126,3	254,1	94,3	232,2	43,5	2,9	2,1	22,8	0,4
Sertão Paraibano	Monte Horebe	Monte Horebe	2010	184	40	82,8	147,2	19,2	45,2	4,4	0	0	65	0	118,4
			2011	306,4	229	13,6	78	139	5,8	41,8	12,4	0	122,8	45,6	65,6
Borborema	Monteiro	Monteiro/Aç. Poções	2010	53,6	0	0	0	0	0	0	0	0	0	0	0
		Monteiro/EMBRAPA	2010	57,2	58,6	37,9	94,3	19	138,7	12,4	0	5,5	166,7	0	167,6
			2011	204,3	95,1	129,5	24,6	183,9	35,1	15,2	7	1,9	28,4	44,8	0
Agreste Paraibano	Mulungu	Mulungu	2010	123,1	21	14	56,4	15,8	159,3	46,3	35,5	7,5	0,1	0	14,3
			2011	157,1	106,1	54,6	214,4	390,6	118,3		110,6	7,3	1,4	17,3	24,3
Sertão Paraibano	Mãe D`Água	Mãe D'Água	2010	84,5	58,3	115,6	81,2	0	52,2	0	0	0	119,8	0	50,4
			2011	209,4	156,8	59	143,3	0	0	0	0	0	0	0	0
Agreste Paraibano	Natuba	Natuba	2010	106,9	36,6	42,1	128,7	55,8	348,7	148,4	120	70,7	38,5	7,1	86,5
			2011	153,5	43,8	287,5	221,6	454,6	176,5	349,8	181,7	10,5	24	35,2	13,1
Sertão Paraibano	Nazarezinho	Nazarezinho	2010	109	62	64,8	146,1	27,8	68	0	0	0	78,4	0	78,3
			2011	343,4	465,4	80	98,9	62,7	54,3	36	2,1			63,9	8,1
Agreste Paraibano	Nova Floresta	Nova Floresta	2010	107	17,8	23,2	94,6	27,2	98,9	28	6,6	9,4	10	0	27,2
			2011	201,6	58	163	176,9	221,9	36,5	131,1	36	2	4,5	5,2	0
Sertão Paraibano	Nova Olinda	Nova Olinda	2010	93	46,8	44,4	97	0	59,3	2,6	0	0	42	0	160
			2011	247,2	323,2	64,4	91	93,5	6	12	0	0	34,6	10,3	9
Borborema	Nova Palmeira	Nova Palmeira	2010	55,3	43,9	41	82,7	10	128,5	0	2,1	0	125,1	0	59,5
			2011	66,5	113,8	147,1	91,3	127,1	35	86,1	4,8	0	8,2	0	0
Sertão Paraibano	Olho D`Água	Olho D'Água	2010	124,4	69,2	45,6	88,4	30,6	124				137,6	0	84,2
			2011	285,7	229,3	45,7	114,9	182,8	0	0	0	0	138,7	0	0

ANUÁRIO ESTATÍSTICO DO ESTADO DA PARAÍBA - 2011 IDEME

I - Caracterização Territorial

1.1 - Fisiografia

1.1.2 - Recursos Naturais e Meio Ambiente

1.1.2.1 - Pluviometria

Tabela 03 - Dados pluviométricos (mm) anual e mensal, por mesorregião e estação, segundo os municípios - Paraíba - 2010/2011 **5 de 7**

Mesorregião	Município	Estação	Ano	Jan	Fev	Mar	Abr	Mai	Jun	Jul	Ago	Set	Out	Nov	Dez
Agreste Paraibano	Olivedos	Olivedos	2010	60,7	4,8	11,1	100,5	12,1	66	7,3	12	7,8	16	0	63,8
			2011	77,7	88,1	14,3	62,6	229,4	54,1	140,8	50,3	0	0	5,3	0
Borborema	Ouro Velho	Ouro Velho	2010	110,8	199,5	59,9	185,2	0	136,2	13,8	0	4,8	83,6	0	47,9
			2011	265,3	206,8	161,9	70	126	18,5	64,3	4,1	0	4,5	8,9	0
Borborema	Parari	Parari	2010	62,6	143,5	88,2	84,9	70,4	113,9	5,8	15,4	0	72,1	0	42,1
			2011	158,5	213,1	111,2	156,8	212,9	25,8	112	17	0	0	0	0
Sertão Paraibano	Passagem	Passagem	2010	183,6	80,8	25,4	59,2	27,4	64,8	2	0	0	69,6	0	45
			2011	167,1	121,6	113,7	165,4	230,4	17,7	33,4	0	0	11	0	0
Sertão Paraibano	Patos	Patos/EMBRAPA	2010	122,2	26,5	123,3	99,7	47,2	51,6	0,8	0	0	79,1	0	111,1
			2011	221	183,6	73	182,6	115,4	15,1	37,6	17,9	0	7,6	35,1	0
Sertão Paraibano	Pedra Branca	Pedra Branca	2010	0	57	59,9	156,1	0	76,4	7	0	0	40,2	0	98
			2011	48,8	239,1	86	143,7	145	9,6	28	12	0	129,2	27,6	20
Borborema	Pedra Lavrada	Pedra Lavrada	2010	43,4	28,6	175,5	30,7	21,8	185,3	6	0	0	215,7	43,5	19,1
			2011	86,1	182,7	158	147,9	116,9	20,8	72	20,1	0	0	5,2	0
Mata Paraibana	Pedras de Fogo	Pedras de Fogo	2010	126,1	21,1	56,7	100,3	60,4	255,6	104,1	108,5	32,9	22	10	24,7
			2011	180,7	90	31,1	373,6	522,3	240,4	555,5	167,4	15,8	13,6	34,7	23,3
Mata Paraibana	Pedras de Fogo	Pedras de Fogo/	2010	0	0	40,1	54,3	23,7	103,9	33,3	0	0	0	0	0
		Pedras de Fogo/	2010	0	0	13,3	105,5	16,9	98,1	73,7	0	11,9	1,4	0	5,3
		Pedras de Fogo/ Fz.	2010	77,2	0	29	126,2	53,2	201,7	160,8	132,3	38,4	34,9	7,2	0
Mata Paraibana	Pedro Régis	Pedro Régis	2010										0	0	
Sertão Paraibano	Piancó	Piancó	2011										60,8	3	0
Borborema	Picuí	Picuí	2010	212,4	4,2	25,6	60,6	51,7	94,5	10	0	0	0	0	0
			2011	137,2	62,6	41,6	179,1	114,2	8,4	69,6	0	0	0	0	0
Mata Paraibana	Pilar	Pilar	2010	97,2	26	17,3	70,3	46,4	156,1	53,8	39	12,6	8	4,1	27,2
			2011	143,5	48,2	46,5	207	401,2	182,6	392	0	0	0	0	0
Agreste Paraibano	Pilões	Pilões	2010	153,6	40,2	117,7	178,8	52,7	112,9	89,5	94,5	28,4	5,5	4,5	36
			2011	238,3	145,3	133,6	268,1	348	136,9	308,2	87,2	7,9	12,5	38,6	46,8
Agreste Paraibano	Pilõezinhos	Pilõezinhos	2010	0	0	0	0	0	0	0	0	1,4	9,3	2,6	23,8
			2011	234,9	72,5	88,1	172,1	366,1	145,7	0	122,2	12,6	14,6	54,1	89,9
Agreste Paraibano	Pirpirituba	Pirpirituba	2010	120,8	9,7	48,6	105,2	32,5	107,4	75,7	101,9	17,3	0	0	14,1
			2011	145,5	91,9	160,8	206,6	339,6	128,5	349,5	72,8	0	0	0	0
Mata Paraibana	Pitimbu	Pitimbu	2010	42,5	15	80,7	246,7	80,2	272	236,5	127,9	0	0	0	0
			2011	144,6	0	94,9	452,7	551	283,3	516	199,7	15,3	14,4	32,6	26,1
Agreste Paraibano	Pocinhos	Pocinhos	2010	101,2	6,1	22	42,6	19,9	99,3	13,6	30	9,5	14,8	0,3	13,6
			2011	75,1	58,5	44,9	71,8	203,4	78,5	152,8	50,2	1,5	1,2	5,9	0
Sertão Paraibano	Pombal	Pombal	2010	117,2	141	98	288,4	5	63,9	0	0	0	229,6	0	74,7
			2011	172,2	224	20,5	197,8	219,4	36,5	21,8	0	0	55,5	11,6	0
Sertão Paraibano	Poço Dantas	Poço Dantas	2011	152,9	110	74,2	121,1	109,9	27,3	43,1	0	0	17,7	10,3	2,8
Sertão Paraibano	Poço de J. de Moura	Poço de José de	2010	140,6	28,2	77,3	318,2	42,3	81	0	0	0	118,3	0	119,8
		Moura	2011	111,2		46,7	152,5	114,6	7	27,8	1,5	0	75,6	5	0
Borborema	Prata	Prata	2010	32,3	71,8	64,8	164,6	10,1	141,6	12,4	0	1	118,2	0	97,9
			2011	209,5	220,3	123,4	28,3	87,7	36,9	48,9	1,8	1,8	8	12,2	0
Sertão Paraibano	Princesa Isabel	Princesa Isabel	2010	110,9	35,1	105,6	173,2	0,7	107,5	39,1	1,4	0	46,6	0	43,7
			2011	165,5	206,4	132,2	198	120,1	6,4	24,2	29,6	0	24,9	0	33,7
Agreste Paraibano	Puxinanã	Puxinanã	2010	94,9	14,9	17,1	74,6	25,3	198,5	36,6	95,4	32,6	24,6	2	21,7
			2011	43,2	32,5	46,5	157,5	317,1	146,4	266,4	86,4	3,4	3,3	20,4	0
Agreste Paraibano	Queimadas	Queimadas	2010	63,9	26,6	10	87,6	9,2	171,2	36,7	55,2	27,2	0	0	83,7
			2011	63,8	68,1	131,6	111,8	326,9	45,3	260,7	85,5	0	0	0	0
Agreste Paraibano	Remígio	Remígio	2010	45,2	23,7	49,4	100,7	22,1	166,5	107,3	71,7	42,7	7,7	0	48,4
			2011	82,5	15,7	49,4	169,9	471	132,8	281,9	109,4	0,4	6,8	13,3	6,4
Borborema	Riacho de S. Antônio	Riacho de Santo	2010	58,2	8	22,5	81,1	26,8	144,7	15,3	11,1	0	79,3	0	0
		Antônio	2011	88,4	3	16	94	165,8	36,9	82,5	30,1	0	0	0	0
Sertão Paraibano	Riacho dos Cavalos	Riacho dos Cavalos/	2010	67,7	25,4	49,6	173,5	24,2	51	6,3	0	0	44,6	0	58,7
		Jenip. dos Carreiros	2011	224,5	293,5	38	179	127,6	23,4	65	0	0	88,8	90	0
Agreste Paraibano	Riachão	Riachão	2010	58,3	96,8	17,8	124,2	22,4	80,5	27,7	18,5	6,2	0	0	9,6
			2011	116	48,7	175,9	150,9	160,3	49,2	160	28,5	0,9	15	0	26,2
Agreste Paraibano	Riachão do Bacam.	Riachão do	2010	68,5	53,5	59	140	34,6	133	62,4	44,4	23,7	0	8	15,3
		Bacamarte	2011	113,8	11,3	156,9	114,7	269,4	187,6	294,8	95,5	0	3,1	7,9	17,5
Mata Paraibana	Riachão do Poço	Riachão do Poço	2010	0	0	0	0	0	0	0	0	0	31,2	1,2	11,7
			2011	137,4	112,4	25,8	237,9	335,4	171,4	320,1	0	0	0	0	0
Mata Paraibana	Rio Tinto	Rio Tinto	2010	134,9	166,9	22,7	196,8	78,8	164,9	96,3	70,2	44,1	15,1	4	56,5
			2011	206,5	236,8	130,6	360,5	303,3	164,3	326,8	156,4	25,2	17,3	28,5	41,5
Agreste Paraibano	Salgado de São Félix	Salgado de São Félix	2010	124,3	35,8	16,9	85,6	24,7	142,4	75,6	22,9	9,5	0	0,5	23
			2011	90,2	18,5	39,1	205,8	376,3	127,1	338,6	93,1	0,5	4,3	20,5	28,4
Agreste Paraibano	Santa Cecília	Santa Cecília	2010	0	0	0	0	0	0	0	0	0	0	1,2	0
			2011	0	0	0	176,6	0	0	0	0	0	0	0	0
Sertão Paraibano	Santa Cruz	Santa Cruz	2010	146	60,3	51,4	291,3	0	40	0	12,5	0	93,2	0	74,8
			2011	207,6	165,3	46,4	102,3	126,4	17,5	32,1	3	0	65,9	36,5	0
Sertão Paraibano	Santa Helena	Santa Helena	2010	88,9	24	96,1	137,6	54,1	52,6	0	0	0	100,4	0	126,5
			2011	249	196,4	0	0	0	0	0	0	0	0	0	0
Sertão Paraibano	Santa Inês	Santa Inês	2010	145,8	58,3	36,8	167,5	43,3	23,4	9,9	0	0	272,3	0	231,2
			2011	108,7	202,8	177,9	146	106,2	14,3	14,2	8,3	1,6	44,1	65,7	13,3

ANUÁRIO ESTATÍSTICO DO ESTADO DA PARAÍBA - 2011

I - Caracterização Territorial

1.1 - Fisiografia

1.1.2 - Recursos Naturais e Meio Ambiente

1.1.2.1 - Pluviometria

Tabela 03 - Dados pluviométricos (mm) anual e mensal, por mesorregião e estação, segundo os municípios - Paraíba - 2010/2011 — **6 de 7**

Mesorregião	Município	Estação	Ano	Jan	Fev	Mar	Abr	Mai	Jun	Jul	Ago	Set	Out	Nov	Dez
Borborema	Santa Luzia	Santa Luzia	2010	70,3	55,7	80,5	91,3	0,5	125,7	0	0	0	76	0	46,4
			2011	89,5	126,7	108,4	175,4	87	9,8	50,9	4,8	0	20,5	0	1,8
Borborema	Santa Luzia	Santa Luzia/Riacho do Saco	2010	101,5	50,2	81,1	51,3	17	39,1	0	0	0	97,2	0	45,5
			2011	73,6	130,3	74,9	129,2	191,9	8	29,7	2,1	0	13,5	0	0
Mata Paraibana	Santa Rita	Santa Rita	2010	131,3	46	53,1	99,5	62	196,4	117	107,9	30,3	15,1	11,7	52,2
			2011	129,5	143,8	54,7	444,9	281	196,5	407,5	142,2	16	11,5	29,8	24,5
		Santa Rita/Indaiá	2010	93	33,2	78,4	103,8	42,5	181,2	100	109,8	37,8	11,9	6,9	50,1
Sertão Paraibano	Santa Teresinha	Santa Teresinha	2010	117,7	31,8	70,9	188,2	11,3	61,5	2,1	0	0	70,9	0	158,6
			2011	239,5	157,4	38,9	181,2	176,2	2,8	23	2,2	0	11	33,8	0
Sertão Paraibano	Sant. de Mangueira	Sant. de Mangueira	2010	155,8	42,6	33,6	123,4	0	48,3	0	0	0	114,7	0	147,6
			2011	191,7	200,7	106,2	76,6	57,1	0	0	0	0	98,5	78,9	0
Sertão Paraibano	Santana dos Garrotes	Santana dos Garrotes	2010	76,5	29,7	74,2	153,1	0	54,5	0	0	0	0	0	0
Mata Paraibana	Sapé	Sapé	2010	69	20,8	17	89	30	138,4	114,3	77,7	30,1	2	2,8	17,8
			2011	176,2	131	65,1	240,8	429,8	191,8	392,9	130,6	12,6	14,2	25	44,8
Borborema	São Vicente do Seridó	Seridó	2010	44,8	5	67,2	96,5	93,1	91,2	12,1	7,8	1,3	163,2	0	45,6
			2011	73,7	99,2	134,6	131,2	162,5	29	87,7	10,2	0	0	0	0
		Seridó/ São Vicente do Seridó	2010	37	8,8	130,7	63	57,2	128,3	11	9,3	8,1	144,9	0	43,6
			2011	95,4	43,4	96	150,8	155,9	45,9	109,9	0	0	0	0	0
Borborema	Serra Branca	Serra Branca	2010	164	6,3	103,1	50,7	103,4	91,2	9,6	4,2	7,3	89,9	0	37
			2011	154,8	96	131,8	55,2	231,7	15,8	52,8	26,9	0,9	0	2,9	0
Sertão Paraibano	Serra Grande	Serra Grande	2010	64	44,1	49,4	198,8	0	65,2	0	0	0	107,5	0	128,4
			2011	234,8	233	56,2	139	72	26,9	28,2	4,9	0	45,8	26,6	29,5
Agreste Paraibano	Serra Redonda	Serra Redonda	2010	117,7	60,8	27,1	89,7	46,2	163,9	79,4	48,6	27,1	8,6	0	0
			2011	85,5	32,7	117,4	164,9	0	0	291,5	86,3	2,4	0	0	39,4
Agreste Paraibano	Serra da Raiz	Serra da Raiz	2010	60,7	16,7	27,1	140,2	25,2	135,6	74,4	75,8	13,7	8,6	0	12,7
			2011	107,3	79,6	109,9	254,2	245,1	97,1	353,9	107,5	6,8	14,6	132	28,9
Agreste Paraibano	Serraria	Serraria	2010	104,6	55,6	50,2	92,1	70,4	123,4	111,2	100,8	35,6	2,5	0	0
			2011	168,7	82,6	166,5	211,4	481,8	137,6	319,1	120	12,1	34,6	51,3	78
Agreste Paraibano	Sertãozinho	Sertãozinho	2010	0	0	0	0	0	0	0	0	0	0	2,7	28,1
			2011	132,6	104,5	40	206,3	303,6	89,4	333,1	83,3	14,2	7,7	47,9	42,9
Mata Paraibana	Sobrado	Sobrado	2010										0,2	0	28,8
			2011	160,3	65,9	30,5	225	445	189,5	365,3	134	6,9	5	12,7	13,9
Agreste Paraibano	Soledade	Soledade	2010	104,5	9	31,6	37,4	45,2	135,2	12,3	19,1	5,9	109,6	0	72,3
			2011	108,3	70,9	97,2	134,7	147,6	43,2	126,7	26,3	0	0	0	0
Agreste Paraibano	Soledade	Soledade/ Fazenda Pendência	2010	62,8	42,4	120	31,7	110,9	77,6	3,5	17,5	18,6	96	0	80
			2011	90,4	74	202	218	205,6	74,6	77,4	14,4	14,4	0	0	0
Agreste Paraibano	Solânea	Solânea	2010	84,4	38,3	94	128,8	51,6	114,4	100,8	76,5	41	14,6	3,6	56,2
			2011	191,3	92,7	190,4	160,2	319,9	99	246,4	84,9	1,4	16,4	38,7	35,6
Agreste Paraibano	Sossego	Sossêgo	2010	22,7	9,6	54,2	66,9	15,8	125,6	4,1	13,1	0	8,6	0	120
			2011	86,2	109,5	46	83,1	229,3	33,9	139,5	44,6	0	0	2	0
Sertão Paraibano	Sousa	Sousa	2010	114,7	77,7	48,9	286,9	0	39	3,5	0	0	0	0	0
		Sousa/São Gonçalo	2011	341,6	404,2	125,6	168,2	73,3	51,1	23,1	3,7	0	124,4	15,1	15,7
		Sousa/ Sítio São	2011	207	180,4	92,4	169,8	120,9	0	23,3	0	18,1	0	0	0
Borborema	Sumé	Sumé	2010	109,4	52,2	60,5	5,3	7,1	160,5	0	0	12,1	44,2	0	71,6
			2011	255,9	117,1	108,5	36,9	159,3	46	53	0	1	22	0	0
		Sumé/Fz. Bananeiras	2010	72,4	78,4	121,3	76	21,5	138,6	16,3	10,6	0	139,7	0	57,9
			2011	151,1	264,9	89,9	130,7	354,3	42,2	98,9	19	0	0	19,1	0
Sertão Paraibano	São Bentinho	São Bentinho	2010	59	143	77,4	374,6	13,7	77,4	0	0	0	170,8	0	127,5
			2011	159,1	231	93	260,4	129,7	0	29,9	3,4	0	73,3	25,4	0
Sertão Paraibano	São Bento	São Bento	2010	178,6	76,4	135,9	320,5	0	0	0	0	0	87,5	0	100,4
			2011	184,7	205,3	101,2	305,8	123,1	26	45,4	0	0	17,5	48,1	0
Sertão Paraibano	São Domingos	São Domingos	2011	0	0	0	0	0	0	0	0	0	0	0	0
Borborema	São Dom. do Cariri	São Domingos do Cariri	2010	48,4	104,1	150	72,7	14,9	130,5	8,7	7,3	4,3	118,9	0	33,8
			2011	107,1	92,6	118,2	76,9	221	26,4	49,7	18	0	0	14,9	0
Sertão Paraibano	São Francisco	São Francisco	2010	149,7	80,2	67,2	356	29	97,2	0	0	0	73,6	0	95,7
			2011	150,7	127,5	0	141,3	0	39,2	44,1	0	0	75,4	11,4	0
Sertão Paraibano	São J. da L. Tapada	São José da Lagoa Tapada	2010	115,7	47,1	54,6	196,2	4,1	93,9	0	0	0	85,6	7	41
			2011	271,9	372	59,2	222,2	70,2	46,5	39,5	0	0	27,4	49,3	0
Sertão Paraibano	São José de Caiana	São José de Caiana	2010	164,3	43,1	96,2	171,4	25,9	79,3	0	0	0	106,8	0	112
			2011	209,8	355,6	17,8	128,5	119,6	50,6	51,5	19,6	6,3	159,5	44	38
Sertão Paraibano	São J. de Espinharas	São José de Espinharas	2011	143,9	167,7	92,7	224,9	80,6	29	25,4	0	0	23	17,9	0
			2010	236	23	56,8	107,7	15,8	46	2	0	0	96	0	103,3
Sertão Paraibano	São José de Piranhas	São José de Piranhas	2011	400,3	223,3	77,9	161,1	100,2	9,5	50,4	12,5	0	96,3	26,2	14,3
Sertão Paraibano	São José do Bonfim	São José do Bonfim	2010	104,1	74,4	106	134,3	6,2	66,3	0	0	0	93,8	0	89,9
Sertão Paraibano	São José do Brejo do Cruz	São José do Brejo do Cruz	2010	147,9	21	138,4	238,7	57	45,7	3,1	0	0	40	0	46,5
			2011	231,7	208,8	97,6	262,2	161,8	7,5	86,9	0	0	19	23	0
Borborema	São José do Sabugi	São José do Sabugi	2010	127,6	96,6	66	73,4	40,9	86,5	0	0	0	81,9	0	46,7
			2011	216,5	134,6	209,4	173,2	119,1	14,2	36,5	3	0	6,7	0	0
Borborema	São José dos Cordeiro	São José dos Cordeiros	2010	142,2	24,2	109,6	48,7	18,4	125,3	8,9	0,6	2,8	52,9	0	35,5
			2011	139,3	349,5	127,5	91,3	227,8	20,1	66,1	16	0,2	84	9,3	5,2
Mata Paraibana	São José dos Ramos	São José dos Ramos	2010	104,6	12,7	15,8	55,4	58,1	97,8	64,5	51,4	2,9	4,7	0	45,7
			2011	129,9	34,6	76,9	217,9	378	153,2	317,5	112	5,3	1,3	9	0

ANUÁRIO ESTATÍSTICO DO ESTADO DA PARAÍBA - 2011

I - Caracterização Territorial

1.1 - Fisiografia

1.1.2 - Recursos Naturais e Meio Ambiente

1.1.2.1 - Pluviometria

Tabela 03 - Dados pluviométricos (mm) anual e mensal, por mesorregião e estação, segundo os municípios - Paraíba - 2010/2011 — **7 de 7**

Mesorregião	Município	Estação	Ano	Jan	Fev	Mar	Abr	Mai	Jun	Jul	Ago	Set	Out	Nov	Dez
Borborema	São João do Cariri	São João do Cariri	2010	107,6	50,9	71,9	78,2	107,4	116,6	12,5	7,3	15,2	152	0	44,2
			2011	189,7	247,2	182,8	173,5	409,7	37,5	75,2	25	0	0	11,1	0
Sertão Paraibano	São João do Rio do Pe	São João do Rio do Peixe/Aç. Pilões	2010	0	0	0	0	0	0	0	0	0	4,2	0	72,3
			2011	189,2	171,7	0	16,9	10,8	0	0	0	0	0	0	0
Borborema	São João do Tigre	São João do Tigre	2010	96,5	59,6	31,9	89,5	0	116,6	8,7	0	2,9	98,7	0	138,3
			2011	150,9	99,5	74,2	30,5	122,9	9,7	22,9	0	0	7,3	34,4	0
Borborema	São Mamede	São Mamede	2010	95,3	75	107,4	49,3	0	100,4	1,4	0	0	153,1	0	0
			2011	115,6	199,5	188,5	167	68,7	0	25,7	3	0	0	0	0
Mata Paraibana	São Miguel de Taipu	São Miguel de Taipu	2010	100,4	31,7	12,6	62,8	19,5	140,6	76,8	40,9	6,1	4,8	0	56,5
			2011	157,1	39,3	23,1	228,2	370,4	179,7	398,3	0	0	0	0	0
Agreste Paraibano	São Sebastião Lagoa	São Sebastião de Lagoa de Roça	2010	126,8	11	6,5	88,6	20,2	159,2	91,7	72,5	43	0	0	35,2
			2011	68	78,4	50,5	154,9	289,2	138	268,9	103,2	0	6,4		
Borborema	São S. do Umbuzeiro	São Sebastião do Umbuzeiro	2010	107,4	221,9	40,1	197,7	0	114,6	27,9	0	22,4	50,2	0	188,4
			2011	142,4	140,9	35,9	74,8	156,1	19,3	14,6	5,1	3,9	2,2	33,1	1,3
Agreste Paraibano	Tacima (Campo de Santana)	Tacima (Campo de Santana)	2010	66,1	96	19,1	162,8	15,3	86	46,9	22,3	12,9	2	0	23,9
			2011	137,8	66,1	203,5	184,1	218,3	57,9	117,1	42,8	3,4	11,9	26,4	26,8
Borborema	Taperoá	Taperoá	2010	94,8	56,5	74,5	94	27,7	127,4	15,9	7,5	3,6	111,9	0	76,4
			2011	142	154,9	237,8	310,7	303,3	21,8	113,2	6,1	0	23,5	0,9	3,3
Sertão Paraibano	Tavares	Tavares	2010	177,3	42,6	53	253,7	1	99,1	27,2	0	7,2	31	0	47,4
			2011	232	225	97,7	94,2	225,2	53	48,6	17	11,6	60,1	5,5	4,2
Sertão Paraibano	Teixeira	Teixeira	2010	60,6	11	143,8	172,2	22,2	86,8	0	0	0	87,6	0	116,6
			2011	173,2	104,8	134,7	194,4	277	8,6	13,8	19,4	0	19	25,4	0
Borborema	Tenório	Tenório	2010	83	127,7	147	58,1	55,5	84,6	1,6	6,4	0	32	0	47,5
			2011	69,3	165,1	134,3	155,1	272,3	35,4	57,9	18,6	0	10,2	0	0
Sertão Paraibano	Triunfo	Triunfo	2010	99,2	37,1	86,6	277,1	83,7	70	0	0	0	101	0	143,6
			2011	209,8	265,6	55,6	313,3	127,7	0	64	17,3	0	120,4	7,8	0
Sertão Paraibano	Uiraúna	Uiraúna	2010	108,7	34,3	50,3	302,2	0	92,5	0	0	0	107,1	0	71,3
			2011	190,9	222,9	95,6	147,1	191,5	20	41,4	5,5	0	33,3	0	0
Agreste Paraibano	Umbuzeiro	Umbuzeiro	2010	189,1	27,1	13	96,6	18,8	355,8	88,1	93,6	39,9	20,1	3	56
			2011	96,8	20,4	143,3	161,2	427,6	119,4	339,9	102,4	9,4	10,7	18,4	5,8
Agreste Paraibano	Umbuzeiro	Umbuzeiro/ Mata Virgem	2010	144,5	39,8	26,9	68	7,6	380,5	29,6		29	7,8	5,3	33,3
			2011	115,7	42,2	94,4	211,4	282,1	68,9	269,2	84,7	19,4	3,1	20,3	1,2
Sertão Paraibano	Vieirópolis	Vieirópolis	2010	128,7	43,8	40,9	276,6	0	0	0	0	0	113	0	176,8
			2011	186,1	261,3	22,5	109,8	105,1	37,6	64,2	0	0	78,8	47	0
Sertão Paraibano	Vista Serrana	Vista Serrana/ Desterro de Malta	2010	105,5	123,4	86,4	173,5	0	61,9	0	0	0	136,4	0	99,3
			2011	219,8	275	17	201,4	95,4	12	63,7	3,4	0	0	0	0
Borborema	Várzea	Várzea	2010	95,1	100,1	95,7	53,5	13,4	93,5	0	0	0	83,8	0	15,4
			2011	119,1	156,4	138,2	244,4	185,1	3,8	64,6	4,2	0	37	0	0
Borborema	Zabelê	Zabelê	2010	0	0	0	0	0	0	0	0	7	75	0	106,4
			2011	176,4	137,1	55,8	42,9	111,9	31	1,9	0	0	0	0	0

Fonte>Agência Executiva de Gestão das Águas do Estado da Paraíba - AESA

Nota: * O Município de Santarém-PB, código 13653, passou a ser denominado oficialmente de Joca Claudino-PB, a partir de 23/11/2010, por força de Lei Municipal nº 049/2010. 1 - Diário Oficial de 23 de novembro de 2010

* O Município de Campo de Santana-PB, código 16409, passou a ser denominado oficialmente de Tacima-PB, a partir de 30/12/2009, por força de Lei Complementar nº 016/2009.

ANUÁRIO ESTATÍSTICO DO ESTADO DA PARAÍBA 2011

I - Caracterização Territorial

1.1 - Fisiografia

1.1.2 - Recursos Naturais e Meio Ambiente

1.1.2. 2 - Bacias Hidrográficas

Tabela 01 - Bacias e Sub-bacias hidrográficas, segundo os municípios - Paraíba - 2010 — **1 de 2**

Bacias e Sub-bacias	Municípios	Bacias e Sub-bacias	Municípios
1 - Bacia Hidrográfica do Rio Piranhas			
1.1 - Sub-Bacia do Rio do Peixe	Aparecida	**1.4 - Sub-Bacia do Rio Seridó**	Cubati
	Bernardino Batista		Frei Martinho
	Bom Jesus		Nova Palmeira
	Cachoeiras dos Índios		Pedra Lavada
	Cajazeiras		Picuí
	Lastro		Santa Luzia
	Poço Dantas		São José do Sabugi
	Poço de José de Moura		São Mamede
	Santa Cruz		Seridó
	Santa Helena		Várzea
	Joca Claudino (Santarém)		
	São Francisco	**Regiões do Curso do Rio Piranhas**	
	São João do Rio do Peixe	**1 - Alto Piranhas**	Bonito de Santa Fé
	Sousa		Carrapateira
	Triunfo		Marizópolis
	Uiraúna		Monte Horebe
	Vieiropólis		Nazarezinho
			São Domingos
1.2 - Sub-Bacia do Rio Piancó	Água Branca		São José da Lagoa Tapada
	Aguiar		São José de Piranhas
	Boa Ventura		
	Cajazeirinhas	**2 - Médio Piranhas**	Belém do Brejo do Cruz
	Catingueira		Bom Sucesso
	Conceição		Brejo do Cruz
	Coremas		Brejo dos Santos
	Curral Velho		Catolé do Rocha
	Diamante		Condado
	Emas		Jericó
	Igaracy		Lagoa
	Imaculada		Malta
	Itabaiana		Mato Grosso
	Itaporanga		Paulista
	Juru		Riacho dos Cavalos
	Manaíra		São Bento
	Nova Olinda		São José do Brejo do Cruz
	Olho d'Água		Vista Serrana
	Piancó		
	Pombal	**2 - Bacia Hidrográfica do Rio Paraíba**	
	Predra Branca		Assunção
	Princesa Isabel	2.1 - Sub-Bacia do Rio Taperoá	Boa Vista
	Santa Inês		Cabaceiras
	Santana de Mangueira		Cacimbas
	Santana dos Garrotes		Desterro
	São Bentinho		Gurjão
	São José de Caiana		Juazeirinho
	São José de Princesa		Junco do Seridó
	Serra Grande		Livramento
	Tavares		Olivedos
			Parari
1.3 - Sub-Bacia do Rio Espinharas	Areia de Baraúnas		Pocinhos
	Cacimba de Areia		Santo André
	Mãe d'Água		São João do Cariri
	Maturéia		São José dos Cordeiros
	Passagem		Serra Branca
	Patos		Soledade
	Quixaba		Taperoá
	Salgadinho		Tenório
	Santa Terezinha		
	São José de Espinharas		
	São José do Bonfim		
	Teixeira		

ANUÁRIO ESTATÍSTICO DO ESTADO DA PARAÍBA 2011

I - Caracterização Territorial

1.1 - Fisiografia

1.1.2 - Recursos Naturais e Meio Ambiente

1.1.2. 2 - Bacias Hidrográficas

Tabela 01 - Bacias e Sub-bacias hidrográficas, segundo os municípios - Paraíba - 2010 — **2 de 2**

Bacias e Sub-bacias	Municípios	Bacias e Sub-bacias	Municípios
Regiões do Curso do Rio Paraíba			
1 - Alto Paraíba	Amparo	**6 - Bacia Hidrográfica do Rio**	Alagoa Grande
	Barra de São Miguel		Alagoa Nova
	Boqueirão		Alagoinha
	Camalaú		Araçagi
	Caraúbas		Arara
	Congo		Areia
	Coxixola		Areial
	Monteiro		Baía da Traição
	Ouro Velho		Bananeiras
	Prata		Borborema
	São Domingos do Cariri		Cuité de Mamanguape
	São João do Tigre		Cuitegi
	São Sebastião do Umbuzeiro		Esperança
	Sumé		Guarabira
	Zabelê		Itapororoca
2 - Médio Paraíba	Alcantil	**6 - Bacia Hidrográfica do Rio**	Mamanguape
	Aroeiras		Marcação
	Barra de Santana		Massaranduba
	Campina Grande		Matinhas
	Caturité		Montadas
	Gado Bravo		Mulungu
	Natuba		Pilões
	Puxinanã		Pilõezinhos
	Queimadas		Pirpirituba
	Riacho de Santo Antônio		Remígio
	Santa Cecília		Rio Tinto
	Umbuzeiro		São Sebastião de Lagoa de Roça
			Serraria
3 - Baixo Paraíba	Bayeux		Sertãozinho
	Cabedelo		Solânea
	Caldas Brandão		
	Cruz do Espírito Santo	**7 - Bacia Hidrográfica do Rio**	Camaratuba
	Fagundes		Curral de Cima
	Gurinhém		Duas Estradas
	Ingá		Lagoa de Dentro
	Itabaiana		Mataraca
	Itatuba		Serra da Raíz
	João Pessoa		
	Juarez Távora	**8 - Bacia Hidrográfica do Rio Guaju**	Mataraca
	Juripiranga		
	Lagoa Seca		
	Mari	**9 - Bacia Hidrográfica do Rio**	Algodão de Jandaíra
	Mogeiro		Araruna
	Pilar		Barra de Santa Rosa
	Riachão do Bacamarte		Belém
	Riachão do Poço		Cacimba de Dentro
	Salgado de São Félix		Caiçara
	Santa Rita		Campo de Santana
	São José do Ramos		Casserengue
	São Miguel de Taipu		Damião
	Sapé		Dona Inês
	Serra Redonda		Jacaraú
	Sobrado		Logradouro
			Pedro Régis
3 - Bacia Hidrográfica do Rio Abiaí	Alhandra		Riachão
	Caaporã		
	Pitimbu	**10 - Bacia Hidrográfica do Rio Jacu**	Baraúna
			Cuité
4 - Bacia Hidrográfica do Rio Gramame	Conde		Nova Floresta
	Pedras de Fogo		Sossêgo
		11 - Bacia Hidrográfica do Rio Trairi	
5 - Bacia Hidrográfica do Rio Miriri	Capim		Cuité
	Lucena		Nova Floresta

Fonte: Secretaria Extraordinária do Meio Ambiente, dos Recursos Hídricos e Minerais - SEMARH

Nota:Art. 1º - O Estado da PB fica div. em 11(onze) bacias hidrográfica; no Art. 2º esta resol. entra em vigor na data da publicação. Resolução nº 02 de 05 de novembro de 2003 - (Publicado D.O.E de 09/11/2003)

Nota:

* O Município de Santarém-PB, código 13653, passou a ser denominado oficialmente de Joca Claudino-PB, a partir de 23/11/2010, por força de Lei Municipal nº 049/2010. 1 - Diário Oficial de 23 de novembro de 2010, (*) O Município de Campo de Santana-PB, código 16409, passou a ser denominado oficialmente de Tacima-PB, a partir de 30/12/2009, por força de Lei Complementar nº 016/2009.

ANUÁRIO ESTATÍSTICO DO ESTADO DA PARAÍBA - 2011

I - Caracterização Territorial

1.1 - Fisiografia

1.1.2 - Recursos Naturais e Meio Ambiente

1.1.2. 2 - Bacias Hidrográficas

Tabela 02 - Principais características das bacias, sub-bacias e regiões hidrográficas - Paraíba - 2010

Bacia Hidrográfica	Área (Km²)	Sub-bacias e Regiões	Áreas Sub-bacia e Região (Km²)	Latitude	Longitude
Rio Piranhas	26.047,49	Rio do Peixe	3.420,84	6º 20'47'' - 7º 03'53'' S	37º 57'52'' - 38º 46'48'' 0
		Rio Piancó	9.242,75	6º 43'52'' - 7º 50'28'' S	37º 26'56'' - 38º 42'56'' 0
		Rio Espinharas	2.981,60	6º 41'18'' - 7º 21'51'' S	36º 43'41'' - 37º 33'50'' 0
		Rio Seridó	3.442,36	6º 16'57'' - 7º 03'56'' S	36º 13'12'' - 37º 15'16'' 0
		Alto Piranhas	2.588,45	6º 37'18'' - 7º 22'56'' S	37º 48'11'' - 7º 38'14'' 0
		Médio Piranhas	4.461,48	6º 01'38'' - 7º00'90'' S	37º 09'25'' - 38º 01'44'' 0
Rio Paraíba	20.071,83	Rio Taperoá	5.666,38	6º 51'47'' - 7º34'33'' S	36º 00'10'' - 37º 14'00'' 0
		Alto Paraíba	6.717,39	7º 20'48'' - 8º18'12'' S	36º 07'44'' - 37º 21'22'' 0
		Médio Paraíba	3.760,65	7º 03'50'' - 7º49'13'' S	35º 30'15'' - 36º 16'38'' 0
		Baixo Paraíba	3.925,40	6º 55'13'' - 7º30'20'' S	34º 47'37'' - 35º 55'23'' 0
Rio Jacu	977,31	-	-	6º 26'10'' - 6º50'33'' S	35º 49'15'' - 36º 17'53'' 0
Rio Curimataú	3.313,58	-	-	6º 25'01'' - 7º04'08'' S	35º 11'51'' - 36º 15'34'' 0
Rio Camaratuba	637,16	-	-	6º 33'13'' - 6º46'05'' S	34º 57'48'' - 35º 27'54'' 0
Rio Guaju	152,62	-	-	6º 29'04'' - 6º35'30'' S	34º 57'58'' - 35º 10'12'' 0
Rio Mamanguape	3522,69	-	-	6º 36'49'' - 7º11'08'' S	34º 54'42'' - 35º 57'51'' 0
Rio Gramame	589,38	-	-	7º 10'27'' - 7º24'23'' S	34º 48'12'' - 35º 10'46'' 0
Rio Miriri	436,19	-	-	6º 49'45'' - 7º01'59'' S	34º 51'13'' - 35º 18'54'' 0
Rio Trairí	106,08	-	-	6º 24'19'' - 6º30'09'' S	36º 02'47'' - 36º 14'29'' 0
Rio Abiaí	585,51	-	-	7º 15'16'' - 7º32'59'' S	34º 47'37'' - 35º 03'59'' 0

Fonte: AESA - Agência Executiva de Gestão das Águas do Estado da Paraíba

ANUÁRIO ESTATÍSTICO DO ESTADO DA PARAÍBA - 2011 IDEME

I - Caracterização Territorial

1.1 - Fisiografia

1.1.2 - Recursos Naturais e Meio Ambiente

1.1.2.2 - Bacias Hidrográficas

Tabela 03 - Açudes e capacidade - Paraíba - 2010 — **1 de 3**

Municípios	Açudes	Capacidade (m3)
Região do Alto Curso do Rio Paraíba		
Barra de São Miguel	Bichinho	4.574.375
Boqueirão	Epitácio Pessoa	411.686.287
Camalaú	Camalaú	46.437.520
Caraúbas	Campos	6.594.392
Caraúbas	Curimatã	6.279.625
Congo	Cordeiro	69.965.945
Monteiro	Pocinhos	6.789.305
Monteiro	Poções	29.861.562
Monteiro	São José	1.311.540
Monteiro	Serrote	5.709.000
Ouro Velho	Ouro Velho	1.675.800
Prata	Prata II	1.308.433
Prata	São Paulo	8.455.500
São Domingos do Cariri	São Domingos	7.340.440
São Sebastião do Umbuzeiro	Santo Antônio	24.424.130
Sumé	Sumé	44.864.100
-	**Total**	**677.277.954**
Região do Médio Curso do Rio Paraíba		
Campina Grande	José Rodrigues	22.332.348
Fagundes	Gavião	1.450.840
Itatuba	Argemiro de Figueiredo (Acauã)	253.142.247
Itatuba	Serra Velha	689.800
Puxinanã	Evaldo Gonçalves (Milhã)	828.103
Riacho de Santo Antônio	Riacho de Santo Antônio	6.834.000
-	**Total**	**285.277.338**
Região do Baixo Curso do Rio Paraíba		
Ingá	Chã dos Pereiras	1.965.600
João Pessoa	Marés	2.136.637
Juarez Távora	Brejinho	789.000
Mari	Olho d'Água	868.320
Massaranduba	Massaranduba	604.390
Sapé	São Salvador	12.627.520
Serra Redonda	Chupadouro II	634.620
-	**Total**	**19.626.087**
Sub-Bacia do Taperoá		
Desterro	Jeremias	4.658.428
Gurjão	Gurjão	1.929.250
Juazeirinho	Mucutu	25.373.341
Livramento	Livramento	2.432.420
Olivedos	Olivedos	5.875.124
São João do Cariri	Namorados	2.118.980
São José dos Cordeiros	São José	956.000
Serra Branca	Serra Branca I	2.117.000
Serra Branca	Serra Branca II	14.042.568
Soledade	Soledade	27.058.000
Taperoá	Lagoa do Meio	6.647.875
Taperoá	Manoel Marcionilo(Taperoá II)	15.148.900
-	**Total**	**108.357.886**
Bacia do Camaratuba		
Duas Estradas	Duas Estradas	410.000
Serra da Raiz	Suspiro	276.000
-	**Total**	**686.000**
Bacia do Curimataú		
Algodão de Jandaíra	Algodão	1.025.425
Barra de Santa Rosa	Curimataú	5.989.050
Barra de Santa Rosa	Poleiros	7.933.700
Cacimba de Dentro	Cacimba de Várzea	9.264.321
-	**Total**	**24.212.496**

ANUÁRIO ESTATÍSTICO DO ESTADO DA PARAÍBA - 2011

I - Caracterização Territorial

1.1 - Fisiografia

1.1.2 - Recursos Naturais e Meio Ambiente

1.1.2.2 - Bacias Hidrográficas

Tabela 03 - Açudes e capacidade - Paraíba - 2010 — **2 de 3**

Municípios	Açudes	Capacidade (m3)
Bacia do Gramame		
Conde	Gramame-Mamuaba	56.937.000
-	**Total**	**56.937.000**
Bacia do Jacu		
Cuité	Boqueirão do Cais	12.367.300
-	**Total**	**12.367.300**
Bacia do Mamanguape		
Araçagi	Araçagi	63.289.037
Areia	Vaca Brava	3.450.000
Areial	Covão	672.260
Belém	Lagoa do Matias	1.239.883
Borborema	Canafístola II	4.102.626
Cuitegi	Tauá	8.573.500
Mamanguape	Jangada	470.000
Montadas	Emídio	415.770
Pirpirituba	Pirpirituba	4.666.188
São Sebastião de Lagoa de Roça	São Sebastião	453.075
-	**Total**	**87.332.339**
Região do Alto Curso do Rio Piranhas		
Bonito de Santa Fé	Bartolomeu I	17.570.556
Cajazeiras	Engenheiro Ávidos	255.000.000
Carrapateira	Bom Jesus	343.800
São José da Lagoa Tapada	Jenipapeiro	1.948.300
São José de Piranhas	São José	3.051.125
Sousa	São Gonçalo	44.600.000
-	**Total**	**322.513.781**
Região do Médio Curso do Rio Piranhas		
Belém do Brejo do Cruz	Escondido I	16.325.814
Belém do Brejo do Cruz	Tapera	26.418.660
Brejo do Cruz	Santa Rosa	2.843.984
Condado	Engenheiro Arcoverde	30.593.400
Jericó	Carneiro	31.285.875
Riacho dos Cavalos	Riacho dos Cavalos	17.699.000
São José do Brejo do Cruz	Baião	39.226.628
-	**Total**	**164.393.361**
Sub-Bacia do Peixe		
Cachoeira dos Índios	Cachoeira da Vaca	339.156
Cajazeiras	Lagoa do Arroz	80.220.750
Santa Cruz	Caldeirão	508.433
Santa Helena	Santa Helena	871.500
São Francisco	Paraíso (Luiz Oliveira)	5.340.024
São João do Rio do Peixe	Chupadouro I	2.764.100
São João do Rio do Peixe	Pilões	13.000.000
Triunfo	Gamela	472.296
Uiraúna	Arrojado	3.569.180
-	**Total**	**107.085.439**

ANUÁRIO ESTATÍSTICO DO ESTADO DA PARAÍBA - 2011

I - Caracterização Territorial

1.1 - Fisiografia

1.1.2 - Recursos Naturais e Meio Ambiente

1.1.2.2 - Bacias Hidrográficas

Tabela 03 - Açudes e capacidade - Paraíba - 2010 — **3 de 3**

Municípios	Açudes	Capacidade (m3)
Sub-Bacia do Espinharas		
Patos	Farinha	25.738.500
Patos	Jatobá I	17.516.000
Santa Terezinha	Capoeira	53.450.000
Teixeira	Bastiana	1.271.560
Teixeira	Sabonete	1.952.540
Teixeira	São Francisco	4.920.720
Teixeira	Riacho das Moças	6.413.411
-	**Total**	**111.262.731**
Sub-Bacia do Piancó		
Água Branca	Bom Jesus	14.174.382
Aguiar	Frutuoso II	3.517.220
Catingueira	Cachoeira dos Cegos	71.887.047
Conceição	Condado	35.016.000
Conceição	Serra Vermelha	11.801.173
Conceição	Vidéo	6.040.263
Coremas	Coremas	1.358.000.000
Curral Velho	Bruscas	38.206.463
Diamante	Vazantes	9.091.200
Emas	Emas	2.013.750
Ibiara	Piranhas	25.692.200
Igaracy	Cochos	4.200.000
Imaculada	Albino	1.833.955
Itaporanga	Cachoeira dos Alves	10.611.198
Juru	Glória	1.349.980
Juru	Timbaúba	15.438.573
Manaíra	Catolé II	10.500.000
Nova Olinda	Saco	97.488.089
Olho d'Água	Jenipapeiro	70.757.250
Princesa Isabel	Jatobá II	6.487.200
Santa Inês	Santa Inês	26.115.250
Santana dos Garrotes	Queimadas	15.625.338
São José de Caiana	Pimenta	255.744
Serra Grande	Cafundó	313.680
Tavares	Novo II	706.080
Tavares	Tavares	8.943.690
-	**Total**	**1.846.065.725**
Sub-Bacia do Seridó		
Pedra Lavrada	Caldeirão	1.277.250
Picuí	Caraibeiras	2.709.260
Picuí	Várzea Grande	21.532.659
Santa Luzia	Santa Luzia	11.960.250
São José do Sabugi	São José	554.100
São Mamede	São Mamede	15.791.280
Seridó	Felismina de Queiroz	2.060.000
Várzea	Várzea	1.132.975
-	**Total**	**57.017.774**

Fonte: Agência Executiva de Gestão das Águas do Estado da Paraiba

Gerência Executiva de Monitoramento e Hidrometria

Governo do Estado da Paraíba

ANUÁRIO ESTATÍSTICO DO ESTADO DA PARAÍBA - 2011

I - Caracterização Territorial

1.1 - Fisiografia

1.1.2 - Recursos Naturais e Meio Ambiente

1.1.2.2 - Bacias Hidrográficas

Tabela 04 - Principais açudes - Paraíba - 2010

Discriminação	Açudes			
	Ano de Conclusão	Capacidade Total (1000m3)	Municípios	Rio Barrado
Epitácio Pessoa (Boqueirão Cabaceiras)	1956	535.680	Boqueirão	Rio Paraíba
Estevam Marinho (Coremas)	1942	720.000	Coremas	Rio Piancó
Lagoa do Arroz	1987	94.481	Cajazeiras	Riacho Cacaré
Mãe d'Água	1956	640.000	Coremas	Rio Aguiar
Engenheiros Ávidos (Piranhas)	1936	255.000	Cajazeiras	Rio Piranhas

Fonte: IBGE/ Ministério do Meio Ambiente dos Recursos Hídricos /Departamento de Obras Contra as Secas - DNOCS

ANUÁRIO ESTATÍSTICO DO ESTADO DA PARAÍBA - 2011

I - Caracterização Territorial

1.1 - Fisiografia

1.1.2 - Recursos Naturais e Meio Ambiente

1.1.2.3 - Relevo

Tabela 01 - Pontos culminantes, altitude e localização - Paraíba - 2010

Pontos Culminantes	Localização			
	Serra	Altitude(m)	Latitude	Longitude
Pico do Jabre	Serra do Teixeira	1.197,0	-07°15'09''	-37°23'02''
	Serra da Paula	1.147,0	-08°05'41''	-36°41'18''
	Serra do Tabaquino	1.120,0	-07°14'19''	-36°43'38''
	Serra do Pesa	1.084,0	-08°06'02''	-36°44'37''
	Serra Cariris Velho	1.070,0	-07°57'58''	-37°21'01''

Fonte: Instituto Brasileiro de Geografia e Estatística - IBGE

ANUÁRIO ESTATÍSTICO DO ESTADO DA PARAÍBA 2011

I - Caracterização Territorial

1.1 - Fisiografia

1.1.2 - Recursos Naturais e Meio Ambiente

1.1.2.3 - Relevo

Tabela 02 - Pontos mais altos do Brasil, segundo as grandes regiões e unidades da federação - 2010 — **1 de 3**

Grandes Regiões e Unidades da Federação	Topônimo	Localização	Altitude (m)	Latitude	Longitude
Norte	**Pico da Neblina (1)**	**Serra Imeri**	**2 993,8**	**+ 00°48'01"**	**- 66°00'25"**
Rondônia	...	Serra dos Pacaás	1 126,0	- 10°49'54"	- 63°34'36"
	...	Serra dos Pacaás	1 090,0	- 10°50'55"	- 63°34'15"
	...	Serra dos Pacaás	1 005,0	- 10°51'33"	- 63°37'10"
	...	Serra dos Pacaás	950,0	- 10°53'49"	- 63°39'54"
	...	Serra dos Pacaás	810,0	- 10°53'35"	- 63°54'10"
Acre	...	Serra do Divisor ou de Contamana	609,0	- 07°10'27"	- 73°45'33"
	...	Serra Juruá-Mirim	505,0	- 08°03'24"	- 73°38'00"
	...	Serra do Rio Branco	495,0	- 08°28'35"	- 73°19'56"
Amazonas	Pico da Neblina (1)	Serra Imeri	2 993,8	+ 00°48'01"	- 66°00'25"
	Pico 31 de Março (1)	Serra Imeri (2)	2 972,7	+ 00°48'22"	- 66°00'17"
	Pico do Cadorna	Serra Imeri (2)	2 596,0	+ 00°47'50"	- 66°00'30"
	...	Serra Imeri	2 399,0	+ 00°51'50"	- 65°56'21"
	MF BVBB/4	Serra Imeri	2 371,0	+ 00°48'27"	- 65°59'57"
	Pico Guimarães Rosa	Serra Imeri	2 105,0	+ 00°44'38"	- 65°34'40"
	Pico Mascarenhas de Moraes	Serra Imeri	1 818,0	+ 00°43'32"	- 65°35'35"
	Pico Braz de Aguiar	Serra Imeri	1 773,0	+ 00°42'15"	- 65°34'32"
Roraima	Monte Roraima	Serra do Pacaraima (2) (3)	(4) 2 739,3	+ 05°12'07"	- 60°44'13"
	Arabapo	Serra Araí	2 370,0	+ 05°00'00"	- 60°36'00"
	MF BV2-19	Serra Araí	2 078,0	+ 05°00'38"	- 60°36'46"
	MF BV2-18	Serra Araí	2 069,0	+ 05°00'30"	- 60°36'47"
Pará	...	Serra do Acari	906,0	+ 01°45'00"	- 57°30'00"
	...	Serra dos Carajás	898,0	- 06°24'07"	- 50°19'56"
	...	Serra do Trairão	829,0	- 07°26'05"	- 50°41'03"
	...	Serra do Trairão	786,0	- 07°27'37"	- 50°40'07"
	...	Serra da Seringa	775,0	- 07°06'20"	- 50°30'53"
	...	Serra dos Carajás	770,0	- 06°19'19"	- 50°07'49"
Amapá	...	Serra Tumucumaque	701,0	+ 01°50'30"	- 53°07'45"
	MF BS-53	Serra Tumucumaque	656,0	+ 02°26'10"	- 54°52'16"
	...	Serra Tumucumaque	607,0	+ 01°45'15"	- 52°42'00"
	MF BS-1	Serra Tumucumaque	592,0	+ 02°12'37"	- 54°26'10"
	...	Serra Uassipein	562,0	+ 02°01'15"	- 53°13'00"
Tocantins	...	Serra Traíras	1 340,0	- 13°19'43"	- 47°46'23"
	...	Serra das Caldas	1 152,0	- 12°59'39"	- 47°58'56"
	...	Serra das Caldas	1 139,0	- 12°51'41"	- 47°58'57"
	...	Serra Dourada	1 100,0	- 12°55'04"	- 48°29'43"
	...	Serra Dourada	1 005,0	- 12°50'20"	- 48°27'16"
Nordeste	**Serra do Barbado**	**Serra do Barbado**	**2 033,0**	**- 13°17'47"**	**- 41°54'26"**
Maranhão	...	Chapada das Mangabeiras	804,0	- 10°15'45"	- 46°00'15"
	...	Chapada das Mangabeiras	801,0	- 10°12'48"	- 46°05'56"
	...	Serra Tabatinga	795,0	- 10°15'02"	- 45°59'44"
	...	Chapada das Mangabeiras	788,0	- 10°05'04"	- 46°01'14"
	...	Serra Tabatinga	780,0	- 10°13'12"	- 45°58'34"
	...	Serra dos Porcos	726,0	- 09°57'16"	- 46°13'30"
Piauí	...	Serra Grande	865,0	- 05°42'02"	- 40°55'40"
	...	Serra Grande	859,0	- 05°43'34"	- 40°54'45"
	...	Serra Grande	844,0	- 05°40'18"	- 40°56'16"
	...	Serra dos Cariris	843,0	- 06°14'56"	- 40°49'44"
	...	Serra dos Matões	841,0	- 04°19'58"	- 41°25'45"

ANUÁRIO ESTATÍSTICO DO ESTADO DA PARAÍBA 2011

I - Caracterização Territorial

1.1 - Fisiografia

1.1.2 - Recursos Naturais e Meio Ambiente

1.1.2.3 - Relevo

Tabela 02 - Pontos mais altos do Brasil, segundo as grandes regiões e unidades da federação - 2009 — **2 de 3**

Grandes Regiões e Unidades da Federação	Topônimo	Localização	Altitude (m)	Latitude	Longitude
Ceará	Pico Serra Branca	Serra do Olho d'água	1 154,0	- 04°46'55"	- 40°07'55"
	...	Serra do Olho d'água	1 130,0	- 04°45'58"	- 40°07'57"
	...	Serra Baturité	1 112,0	- 04°12'31"	- 38°58'28"
	...	Serra do Céu	1 085,0	- 04°32'39"	- 39°44'51"
Rio Grande do Norte	...	Serra Poço Dantas	852,0	- 06°22'48"	- 38°28'59"
	...	Serra de São José	831,0	- 06°19'44"	- 38°27'34"
	...	Serra de São José	818,0	- 06°18'26"	- 38°25'42"
	...	Serra das Queimadas	807,0	- 06°51'52"	- 36 41'19"
Paraíba	Pico do Jabre	Serra do Teixeira	1 197,0	- 07°15'09"	- 37°23'02"
	...	Serra da Paula	1 147,0	- 08°05'41"	- 36°41'18"
	...	Serra do Tabaquino	1 120,0	- 07°14'19"	- 36°43'38"
	...	Serra do Pesa	1 084,0	- 08°06'02"	- 36°44'37"
	...	Serra Cariris Velho	1 070,0	- 07°57'58"	- 37°21'01"
Pernambuco	...	Serra da Boa Vista	1 195,0	- 08°09'37"	- 36°23'31"
	...	Serra Pelada	1 185,0	- 07°49'22"	- 38°03'20"
	...	Serra dos Caboclos	1 180,0	- 08°12'47"	- 36°23'40"
	...	Serra Campos	1 170,0	- 08°09'05"	- 36°43'22"
	...	Serra Serraria	1 168,0	- 08°09'10"	- 36°41'13"
	...	Serra Pelada	1 167,0	- 07°48'43"	- 38°03'41"
Alagoas	...	Serra Santa Cruz	844,0	- 09°07'50"	- 37°46'01"
	...	Serra da Caiçara	839,0	- 09°14'36"	- 37°20'20"
	...	Serra do Sabonete	811,0	- 09°07'51"	- 37°43'14"
	...	Serra do Parafuso	809,0	- 08°57'11"	- 37°43'41"
	...	Serra da Onça	806,0	- 09°06'33"	- 37°43'46"
Sergipe	...	Serra Negra	742,0	- 09°58'55"	- 37°52'05"
	...	Serra Itabaiana	659,0	- 10°44'18"	- 37°21'42"
	...	Serra da Guia	646,0	- 09°56'21"	- 37°53'08"
	...	Serra Agulhinhas	607,0	- 10°49'08"	- 37°56'59"
	...	Serra Agulhinhas	595,0	- 10°53'27"	- 37°56'06"
Bahia	Serra do Barbado	Serra do Barbado	(4) 2 033,3	- 13°17'47"	- 41°54'26"
	Pico das Almas	Serra das Almas	1 836,0	- 13°31'38"	- 41°57'51"
	Três Morros	Serra do Gentio	1 816,0	- 13°02'21"	- 41°53'50"
	...	Serra Itubira	1 782,0	- 13°12'00"	- 42°00'00"
	Barro Vermelho	Serra da Mesa	1 771,0	- 13°27'51"	- 41°48'35"
	...	Serra do Cobre	1 710,0	- 13°21'27"	- 42°02'27"
Sudeste	**Pico da Bandeira (1)**	**Serra do Caparaó**	**2 892,0**	**- 20°26'04"**	**- 41°47'44"**
Minas Gerais	Pico da Bandeira (1)	Serra do Caparaó	2 892,0	- 20°26'04"	- 41°47'44"
	Pedra da Mina (1)	Serra da Mantiqueira	2 798,4	- 22°25'40"	- 44°50'33"
	Pico das Agulhas Negras (1)	Serra do Itatiaia	2 791,5	- 22°22'47"	- 44°39'40"
	Pico do Cristal	Serra do Caparaó	2 769,8	- 20°26'37"	- 41°48'40"
	Pedra do Sino de Itatiaia	Serra da Mantiqueira	2 670,0	- 22°22'13"	- 44°39'42"
	Pico Três Estados	Serra da Mantiqueira	2 665,0	- 22°24'22"	- 44°48'34"
	Morro do Massena	Serra do Itatiaia	2 609,0	- 22°22'11"	- 44°41'57"
	Pedra Furada	Serra da Mantiqueira	2 589,0	- 22°21'28"	- 44°43'25"
Espírito Santo	Pico da Bandeira (1)	Serra do Caparaó	2 892,0	- 20°26'04"	- 41°47'44"
	Morro da Cruz do Negro	Serra do Caparaó	2 658,0	- 20°24'52"	- 41°48'10"
	Pedra Roxa	Serra do Caparaó	2 649,0	- 20°25'46"	- 41°47'14"
	Pico do Tesouro	Serra do Caparaó	2 620,0	- 20°23'05"	- 41°47'21"
	Pico do Tesourinho	Serra do Caparaó	2 584,0	- 20°23'54"	- 41°47'38"

ANUÁRIO ESTATÍSTICO DO ESTADO DA PARAÍBA 2011

I - Caracterização Territorial

1.1 - Fisiografia

1.1.2 - Recursos Naturais e Meio Ambiente

1.1.2.3 - Relevo

Tabela 02 - Pontos mais altos do Brasil, segundo as grandes regiões e unidades da federação - 2009 — **3 de 3**

Grandes Regiões e Unidades da Federação	Topônimo	Localização	Altitude (m)	Latitude	Longitude
Rio de Janeiro	Pico das Agulhas Negras (1)	Serra do Itatiaia	2 791,5	- 22°22'47"	- 44°39'40"
	Morro do Couto	Serra das Prateleiras	2 680,0	- 22°23'04"	- 44°41'49"
	Pedra do Altar	Serra da Mantiqueira	2 665,0	- 22°22'24"	- 44°40'22"
	Pico Três Estados	Serra da Mantiqueira	2 665,0	- 22°24'22"	- 44°48'34"
	Pico da Maromba	Serra da Mantiqueira	2 619,0	- 22°22'17"	- 44°37'32"
	Morro do Massena	Serra do Itatiaia	2 609,0	- 22°22'11"	- 44°41'57"
	Pico da Cabeça de Touro	Serra Fina	2 600,0	- 22°25'07"	- 44°48'04"
	Pedra Furada	Serra da Mantiqueira	2 589,0	- 22°21'28"	- 44°43'25"
	Pedra Cabeça de Leoa	Serra do Alambari	2 483,0	- 22°23'12"	- 44°36'58"
	Pedra Assentada	Serra das Prateleiras	2 453,0	- 22°23'57"	- 44°°39'39"
São Paulo	Pedra da Mina (1)	Serra da Mantiqueira	2 798,4	- 22°25'40"	- 44°50'33"
	Pico Três Estados	Serra da Mantiqueira	2 665,0	- 22°24'22"	- 44°48'34"
	Morro do Tartarugão	Serra da Mantiqueira	2 595,0	- 22°26'04"	- 44°51'18"
	Pico dos Marins	Serra da Mantiqueira	(4) 2 420,7	- 22°30'09"	- 45°07'16"
	Alto Capim Amarelo	Serra da Mantiqueira	2 392,0	- 22°25'54"	- 44°53'21"
	Pico Itaguaré	Serra da Mantiqueira	2 308,0	- 22°29'09"	- 45°05'00"
	Pedra Alta	Serra da Bocaina	2 095,0	- 22°42'29"	- 44°°35'00"
	Morro Tira Chapéu	Serra Pedra Azul	2 088,0	- 22°46'13"	- 44°39'35"
	Pedra do Selado	Serra da Mantiqueira	2 082,0	- 22°53'47"	- 46°03'01"
Sul	**Pico Paraná**	**Serra do Mar**	**1 922,0**	**- 25°15'00"**	**- 48°48'00"**
Paraná	Pico Paraná	Serra do Mar	1 922,0	- 25°15'00"	- 48°48'00"
	...	Serra do Mar	1 876,0	- 25°15'09"	- 48°48'27"
	Pico Caratuva	Serra dos Órgãos	1 856,0	- 25°14'26"	- 48°49'51"
	Pico Siririca	Serra do Mar	1 740,0	- 25°16'59"	- 48°49'53"
	...	Serra Grande	1 665,0	- 25°54'05"	- 48°59'37"
	Pico do Marumbi	Serra do Marumbi	1 551,0	- 25°27'51"	- 48°55'53"
Santa Catarina	Morro da Boa Vista	Serra da Anta Gorda	1 827,0	- 28°07'28"	- 49°28'28"
	Morro da Igreja	Serra da Anta Gorda	1 822,0	- 28°08'18"	- 49°31'08"
	Morro Bela Vista do Guizoni	Serra Geral	1 810,0	- 27°53'02"	- 49°18'36"
	Morro Convento dos Padres	Serra da Boa Vista	1 790,0	- 28°06'48"	- 49°34'00"
	Morro Alegre	Serra Geral	1 755,0	- 28°03'00"	- 49°45'00"
	...	Serra Geral	1 755,0	- 28°06'33"	- 49°34'57"
Rio Grande do Sul	...	Serra Geral	1 398,0	- 28°37'06"	- 49°48'02"
	...	Serra Geral	1 344,0	- 28°37'03"	- 49°44'26"
	...	Serra Geral	1 336,0	- 28°38'54"	- 49°51'58"
	...	Serra Geral	1 303,0	- 28°41'52"	- 49°59'11"
	...	Serra Geral	1 290,0	- 28°34'37"	- 50°01'39"
Centro-Oeste	**...**	**Chapada dos Veadeiros**	**1 691,0**	**- 13°59'30"**	**- 47°29'13"**
Mato Grosso do Sul	Morro Grande	Morro de Santa Cruz	(4) 1 065,4	- 19°12'03"	- 57°35'32"
	...	Serra do Amolar	976,0	- 17°55'23"	- 57°33'53"
	...	Serra do Urucum	971,0	- 19°11'09"	- 57°36'26"
	...	Serra Morro Vermelho	898,0	- 18°00'22"	- 53°16'02"
	...	Serra do Burro	879,0	- 17°21'37"	- 53°34'32"
Mato Grosso	...	Serra Monte Cristo	1 118,0	- 16°03'48"	- 59°27'32"
	...	Serra Ricardo Franco	1 078,0	- 15°02'30"	- 60°05'59"
	...	Serra Santa Bárbara	1 070,0	- 16°04'02"	- 59°24'27"
	...	Serra Monte Cristo	1 021,0	- 16°03'58"	- 59°31'28"
	...	Serra do Pântano	1 010,0	- 16°53'39"	- 51°57'16"
Goiás	...	Chapada dos Veadeiros	1 691,0	- 13°59'30"	- 47°29'13"
	...	Serra Pouso Alto	(4) 1 675,9	- 14°01'08"	- 47°30'32"
	...	Serra Santana	1 646,0	- 13°58'28"	- 47°34'35"
	Morro do Salto	Serra do Buracão	1575,8 (2)	- 14°08'06"	- 47°41'31"
	...	Serra da Baliza	1 518,0	- 14°08'30"	- 47°27'27"
Distrito Federal	Pico do Roncador	Serra do Sobradinho	1 341,0	- 15°°35'13"	- 48°°06'50"

Fontes: IBGE, Diretoria de Geociências, Coordenação de Cartografia, Cadastro de Pontos mais Altos do Brasil; IBGE, Diretoria de Geociências, Coordenação de Geodésia, Projeto Pontos Culminantes.

Nota: Altitudes obtidas através de leitura de Carta Topográfica, 1996.

(1) Projeto Pontos Culminantes, 2004-2005.

(2) Fronteira com a Venezuela.

(3) Fronteira com a Guiana.

(4) Altitudes obtidas através de medições de campo, 1996.

ANUÁRIO ESTATÍSTICO DO ESTADO DA PARAÍBA - 2011

I - Caracterização Territorial

1.1 - Fisiografia

1.1.2. - Recursos Naturais e Meio Ambiente

1.1.2.4 - Unidades de Conservação

Tabela - 01 - Unidades de conservação da natureza , áreas silvestres protegidas - Paraíba - 2010

Discriminação	Área (hectare)	Documento de Criação	Data	Municípios	Bioma
Unidades de Conservação Federais (IBAMA)					
Área de Preservação Permanente Mata do Buraquinho	471,00	Decreto Nº 98.181	26/09/1989	João Pessoa	Mata Atlântica
Reserva Biológica Guariba	4.321,00	Decreto Nº 98.884	25/01/1990	Mamanguape	Mata Atlântica
Área de Proteção Ambiental da Barra do Rio Mamanguape	14.640,00	Decreto Nº 924	10/09/1993	Mamanguape	Mata Atlântica
Terra Indígena Jacaré de S. Domingos	5.032,00	Decreto	01/10/1993	Baia da Traição	Mata Atlântica
Terra Indígena Potiguara	21.238,00	Decreto Nº 89.256	28/12/1983	B. da Traição, Marc. e Rio Tinto	Mata Atlântica
FLONA - Floresta Nacional da Restinga de Cabedelo	103.306,00	Decreto	02/06/2004	Cabedelo	Mata Atlântica
Extrativista Acaú-Goiana	6.678,30	Decreto	26/09/2007	Pitimbu/Caap.(PB) Goiana (PE)	
Reservas Particulares do Patrimônio Natural - RPPN - Estado da Paraíba - Juridição Federal					
RPPN - Fazenda das Almas	3.505,00	Portaria Nº 1.343	01/08/1990	São José dos Cordeiros	Caatinga
RPPN - Fazenda Santa Clara	750,50	Portaria Nº 1.344	01/08/1990	São José do Cariri	Caatinga
RPPN - Mata do Engenho Gargaú	1.058,62	Portaria Nº 064/94 - N	14/06/1994	Santa Rita	Mata Atlântica
RPPN - Fazenda Pacatuba	266,53	Portaria Nº 110 - N	28/12/1995	Sapé	Mata Atlântica
RPPN - Fazenda Várzea	390,66	Portaria Nº 11- N	22/01/1998	Araruna	Caatinga
Fazenda Tamanduá	325,00	Portaria Nº 110/98 - N	...	Santa Terezinha	Caatinga
Fazenda Pedra d'Água	170,00	Portaria Nº 60/99 - N	...	Casserengue	Caatinga
Unidades de Conservação Estaduais (SUDEMA)					
Parque Estadual Mata do Paul - Ferro	607,00	Decreto Nº 26.098	04/08/2005	Areia	Mata Atlântica
Reserva Ecológ. Mata do rio Verm	1.500,00	Decreto Nº 14.835	19/10/1992	Rio Tinto	Mata Atlântica
Parque Estadual Pico do Jabre	851,00	Decreto Nº 23.060	19/06/2002	Maturéia e Mãe d'Água	Mata Atlântica
Monum. Nat. Vale dos Dinossauros	40,00	Decreto Nº 23.832	27/12/2002	Sousa	Caatinga
Parque Estadual Pedra da Boca	157,26	Decreto Nº 20.889	07/02/2000	Araruna	Caatinga
Parque Est. Marinho de Areia Verm.	...	Decreto Nº 21.263	07/02/2000	Cabedelo	Corais
Parque Est. da Mata do Xém-Xém	182,00	Decreto Nº 21.262	07/02/2000	Bayeux	Mata Atlântica
APA - Área de Proteção Ambiental das Oncas	36.000,00	Decreto Nº 22.880	25/03/2002	São João do Tigre	Caatinga
Estação Ecológica Pau Brasil	82,00	Decreto Nº 22.881	25/03/2002	Mamanguape	Mata Atlântica
APA - Área de Prot. Ambiental de Tambaba	11.500,00	Decreto Nº 26.296	23/09/2005	Conde, Alhandra e Pitimbu	Mata Atlântica
Árie - Área de Relevante Interesse Ecológico Mata Goiamunduba	67,00	Decreto Nº 23.833	27/12/2002	Bananeiras	Mata Atlântica
Parque Estadual Mata de Jacarapé	380,00	Decreto Nº 23.836	27/02/2003	João Pessoa	Mata Atlântica
Parque Estadual Mata de Aratú	341,00	Decreto Nº 23.838	27/02/2003	João Pessoa	Mata Atlântica
APA - Área Proteção Amb. Roncador	6.113,00	Decreto Nº 27.204	06/06/2006	Bananeiras/Pirpirituba	Semi-Desidual
APA - Área de Prot. Amb. do Cariri	18.560,00	Decreto Nº 25.083	08/06/2004	Cabac./B. Vista/São J. do Cariri	Caatinga
Parque Estadual do Poeta	419.51	Decreto Nº 25.322	09/09/2004	Campina Grande	Florestal Semi-Desidual
Reservaa Particulares do Patrimônio Natural - RPPN - Estado da					
Fazenda Cabeça de Boi	33,65	Portaria Nº 30	29/06/2009	Pocinhos	Caatinga
Gurugy dos Paus Ferros	10,00	Portaria Nº 002	22/02/2010	Conde	Mata Atlântica
Unidades de Conservação Municipais					
Parque Ecológico do Distrito de Engenheiro Ávido	181,98	Lei Municipal Nº 1.147/GP-97	29/08/1997	Cajazeiras	Caatinga
Parque Ecológico Municipal da Barra do Rio Camaratuba	...	Lei Municipal Nº 001/98	13/02/1998	Mataraca	Mata Atlântica
Parque Municipal de Cabedelo	50,00	Dec. Mun. Nº 12/03	16/04/2003	Cabedelo	Mata Atlântica
APA - Área de Proteção Ambiental Rosilda Cartaxo	...	Lei 1.647/2006	27.09/2006	Cajazeiras	Caatinga
Parque Municipal Lauro Xavier	...	...	...	João Pessoa	...

Fontes: Instituto Brasileiro do Meio Ambiente e dos Recursos Naturais Renováveis - IBAMA - Superintendência de Administração do Meio Ambiente - SUDEMA

ANUÁRIO ESTATÍSTICO DO ESTADO DA PARAÍBA - 2011

I - Caracterização Territorial

1.1 - Fisiografia

1.1.2. - Recursos Naturais e Meio Ambiente

1.1.2.4 - Unidades de Conservação

Tabela - 02 - Áreas silvestres em estudos protegidas, que poderão ser criadas, como unidade de conservação pela SUDEMA - Paraíba - 2010

Nome	Área (he)	Município	Bioma
Mata da Usina São João	Aproximadamente 600	Santa Rita	Mata Atlântica
Mata do Triunfo	150	João Pessoa	Mata Atlântica
Mata do Engenho Socorro	Aproximadamente 600	Areia e Alagoa Grande	Mata Atlântica
Mata de Cabedelo	.....	Cabedelo	Restinga
Sitio Arqueológico Boa Vista	.....	Boa Vista	Caatinga
Litoral Norte da Barra do Rio Camaratuba até Millenium.(APA)	.....	Mataraca	Mata Atlântica (dunas, praia manguezal, cerrado)
Mata do Estado de Mangabeira	65,33	João Pessoa	Mata Atlântica

Fonte: SUDEMA - Coordenadoria de Estudos Ambientais

ANUÁRIO ESTATÍSTICO DO ESTADO DA PARAÍBA - 2011

I - Caracterização Territorial

1.1 - Fisiografia

1.1.2 - Recursos Naturais e Meio Ambiente

1.1.2.5 - Reserva e Produção Mineral

Tabela 01 - Reservas minerais - Paraíba - 2009

Classe/Substância		Reservas (t)			
		Medida	Indicada	Inferida	Lavável
Metálicos					
Classiterita (Primária)	Kg Sn	1.300	1.128	1.128	1.300
Ferro	t	12.911.640	-	-	-
Ouro (Primário)	Kg Au	792	404	54	-
Tântalo (Columb/Tantal)Prim.	Kg Ta2O5	1.300	1.128	1.128	1.300
Titânio(Ilmenita)	t TiO2	1.851.345	-	-	1.851.345
Tungstênio	t WO3	43	-	-	-
Zircão (Primário)	Kg ZrSiO4	411.824	-	-	411.824
Não Metálicos					
Areia	t	n.d.	n.d.	n.d.	n.d.
Areia Industrial	t	6.594.380	15.000	25.000	5.809.348
Argilas Comuns	t	16.699.540	25.093.581	8.000.000	3.818.249
Argilas Plásticos	t	10.429.417	769.250	-	7.481.812
Argilas Refretárias	t	12.023.411	25.515	-	1.434.323
Betonita e Argilas Descorantes	t	12.937.662	1.884.005	16.679	7.400.831
Calcário (Rochas)	t	1.419.447.114	528.130.405	989.238.827	860.264.222
Caulim	t	217.734	216.264	64.673	111.490
Cianita e Outros Minerais Refratários	t	145.036	-	-	145.036
Dolomito	t	16.664.832	18.314.500	-	16.664.832
Feldspato	t	32.889.286	444.455	52.312	2.610.855
Filito	t	171.307.497	-	-	-
Fosfato	t P2O5	1.156.764	1.160.457	-	-
Leucita e Nefelina-Sienito	t	159.502.847	-	-	111.651.992
Mica	t	59.962	-	-	12.138
Quartzito Ornamental	m^3	3.349.970	-	-	-
Quartzo	t	2.193.621	522.387	22.387	289.986
Rochas (Britadas) e Cascalho)	t	n.d.	n.d.	n.d.	n.d.
Rochas Ornamentais - Outras	t	17.258.085	-	-	-
Rochas Ornamentais (Granitos e afins)	t	464.860.263	74.291.023	34.863.422	90.476.83
Talco	t	3.898.800	-	-	-
Vermiculita e Perlita	t	1.982.018	596.233	115.352	2.572.251

Fonte: DNPM - Departamento Nacional de Produção Mineral

ANUÁRIO ESTATÍSTICO DO ESTADO DA PARAÍBA - 2011

I - Caracterização Territorial

1.1 - Fisiografia

1.1.2 - Recursos Naturais e Meio Ambiente

1.1.2.5 - Reserva e Produção Mineral

Tabela 02 - Produção bruta de minério, segundo classes e substâncias - Paraíba - 2009

Classe/Substância	Quantidade (ROM)	Contido	Teor Médio
Metálicos			
Titânio (Ilmenita)	23.066.262 t	**59.963,42 t**	0,26% Ti02
Titânio (Rutilo)	23.066.262 t	**4.128,66 t**	0,02% Ti02
Zircão (Primário)	23.066.262 t	**32.908.000,90 kg**	142,67 ZrSi04
Não-Metálicos			
Areia	3.885.380 t	-	-
Areia Industrial	116.563 t	-	-
Argilas Comuns	376.630 t	-	-
Argilas Plásticas	27.687 t	-	-
Argilas refratárias	87.164 t	-	-
Bentonita e Argilas Descorantes	200.763 t	-	-
Calcário (Rochas)	2.521.557 t	-	-
Caulim	5.870 t	-	-
Cianita e outros minerais refratários	1.476 t		
Feldspato	28.612 t	-	-
Leucita e Nefelina-Sienito	117.476 t		
Mica	3.798 t	-	-
Rochas (Britadas) e Cascalho	858.150 t		
Rochas Ornamentais - Outras	708 t	-	-
Rochas Ornamentais (Granito e afins)	26.983 t	-	-
Saibro	291.260 t		-

Fonte: DNPM - Departamento Nacional de Produção Mineral

ANUÁRIO ESTATÍSTICO DO ESTADO DA PARAÍBA - 2011

I - Caracterização Territorial

1.1 - Fisiografia

1.1.2 - Recursos Naturais e Meio Ambiente

1.1.2.5 - Reserva e Produção Mineral

Tabela 03 - Produção beneficiada - Paraíba - 2009

Classe/Substância	Quantidade	Contido	Teor Médio
Metálicos			
Titânio (Ilmenita)	55.146 t	29.981,71 t	54,37 % Tio2
Titânio (Rutilo)	2.278 t	2.064,33 t	90,62% Tio2
Zircão (Primário)	25.375 t	16.154.000,45 kg	64.843,35% ZrSio4
Não-Metálicos			
Água Mineral	152.308 10^3 L	-	-
Areia Industrial	94.362 t	-	-
Argilas Comuns	149.242 t	-	-
Bentonita e Argilas Descorantes	142.478 t	-	-
Calcário (Rochas)	2.492.055 t	-	-
Cianita e outros Minerais Refratários	1.470 t	-	-
Feldspato	2.624 t	-	-
Leucita e Nefelina-Sienito	118.242 t	-	-
Rochas (Britadas) e Cascalho	2.664.365 t	-	-
Rochas Ornamentais (Granitos e afins)	13.043 t	-	-

Fonte: DNPM - Departamento Nacional de Produção Mineral

ANUÁRIO ESTATÍSTICO DO ESTADO DA PARAÍBA - 2011

I - Caracterização Territorial

1.1 - Fisiografia

1.1.2 - Recursos Naturais e Meio Ambiente

1.1.2.5 - Reserva e Produção Mineral

Tabela 04 - Quantidade e valor de produção mineral comercializada(*) - Paraíba - 2009

Classe/Substância	Bruta		Beneficiada		Valor Total (R$)
	Quantidade	Valor (R$)	Quantidade	Valor (R$)	
Paraíba	-	37.614.487	-	270.378.102	307.992.588
Metálicos	-	-	-	59.343.818	59.343.818
Titânio (Ilmenita)	-	-	32.837 t TiO2	13.007.100	13.007.100
Titânio (Rutilo)	-	-	1.580 t TiO2	2.772.395	2.772.395
Zircão (Primário)	-	-	15.359 t ZrSiO4	43.564.323	43.564.323
Não-Metálicos	-	37.614.487	-	211.034.284	248.648.771
Água Mineral	-	-	152.308 10^3 L	48.150.458	48.150.458
Areia	3.885.524 t	20.698.082	-	-	20.698.082
Areia Industrial	109.238 t	1.072.455	942.361t	989.255	2.061.710
Argilas Comuns	228.205 t	1.767.745	149.242 t	1.472.730	3.240.476
Argilas Plásticas	27.951 t	279.510	-	-	279.510
Argilas Refratárias	106.999 t	1.069.990	-	-	1.069.990
Bentonita e Argilas Descorantes	72.721 t	1.197.756	146.004 t	63.784.395	64.982.151
Calcário (Rochas)	31.036 t	395.940	4.492.055 t	31.118.026	31.513.966
Caulim	5.870 t	146.750	-	-	146.750
Cianita e outros Minerais Refratários	-	-	1.354 t	329.989	329.989
Feldspato	28.612 t	490.133	2.624 t	275.039	765.173
Leucita e Nefelina-Sienito	-		118.242 t	3.547.260	3.547.260
Mica	3.798 t	644.616	-	-	644.616
Quartzo	-	61.552	-	-	61.552
Rochas (Britadas) e Cascalho	339.741 t	4.146.666	2.715.004 t	53.188.430	57.335.096
Rochas Ornamentais - Outras	708 t	54.660	-	-	54.660
Rochas Ornamentais (Granitos e afins)	20511 t	4.113.852	13.193 t	8.178.700	12.292.552
Saibro	291.260 m^3	1.474.780	-	-	1.474.780

Fonte: DNPM - Departamento Nacional de Produção Mineral
(*) Quantidade e valor da produção vendida, consumida ou transferida para industrialização.

ANUÁRIO ESTATÍSTICO DO ESTADO DA PARAÍBA - 2011

I - Caracterização Territorial

1.1 - Fisiografia

1.1.2 - Recursos Naturais e Meio Ambiente

1.1.2.5 - Reserva e Produção Mineral

Tabela 05 - Investimento na mineração (realizados e (Previstos) - Paraíba - 2009

Classe/Substância	Realizados em 2009				Previtos para os próximos 3 (três) anos			
	Mina	Usina	Água mineral	Total (R$)	Mina	Usina	Água mineral	Total (R$)
Paraíba	4.409.529	2.648.340	-	7.057.869	24.180.360	9.325.114	-	33.505.474
Metálicos	710.806	-	-	710.806	1.620.000	6	-	1.620.006
Tântalo	6.000	-	-	6.000	570.000	-	-	570.000
Titânio	704.806	-	-	704.806	1.050.000	6	-	1.050.006
Zircônio	-	-	-	-	-	-	-	-
Não Metalicos	3.698.723	2.648.340	-	6.347.063	22.466.360	9.325.108	-	31.791.468
Areia	326.200	-	-	326.200	1.212.900	-	-	1.212.900
Areia Industriais	129.500	-	-	129.500	396.500	17.000	-	413.500
Argilas	574.500	944.945	-	1.519.245	2.346.000	2.272.000	-	4.618.000
Calcário	185.133	-	-	185.133	6.277.000	281.000	-	6.558.000
Caulim	74.026	-	-	74.026	721.777	-	-	721.777
Feldspatos, Leucita e Nefelina-Sienito	443.892	456.900	-	900.792	1.852.829	1.005.000	-	2.857.829
Mica	109.500	-	-	109.500	297.000	-	-	297.000
Rochas (Britadas) e Cascalho	499.600	1.070.675	-	1.570.275	4.101.854	3.368.108	-	7.469.962
Rochas Ornamentais	1.350.572	175.820	-	1.526.392	5.140.000	2.300.000	-	7.440.000
Rochas Ornamentais - Outras	6.000	-	-	6.000	29.500	-	-	29.500
Vermiculita e Perlita	-	-	-	-	91.000	82.000	-	173.000,000
Gemas e Diamantes	-	-	-	-	94.000	-	-	94.000
Gemas	-	-	-	-	94.000	-	-	94.000

Fonte: DNPM - Departamento Nacional de Produção Mineral

ANUÁRIO ESTATÍSTICO DO ESTADO DA PARAÍBA - 2011

I - Caracterização Territorial

1.1 - Fisiografia

1.1.2 - Recursos Naturais e Meio Ambiente

1.1.2.5 - Reserva e Produção Mineral

Tabela 06 - Mão de obra utilizada na mineração - Paraíba - 2009

Classe/Substância	Empregado	Terceirizado	Cooperativado	Total	% por Substâncias	% por Classes
Paraíba	**1.562**	**423**	**50**	**2.035**	**100,00**	
Metálicos	**73**	**57**	**-**	**130**	**6,39**	**100,00**
Tântalo	1	1	-	2	0,10	1,54
Titânio	30	19	-	49	2,41	37,69
Zircônio	42	37	-	79	3,88	60,77
Não-Metálicos	**1.489**	**366**	**50**	**1.905**	**93,61**	**100,00**
Água Mineral	296	-	-	296	14,55	15,54
Areia	78	34	-	112	5,50	5,88
Areia Industriais	115	99	-	214	10,52	11,23
Argilas	331	45	-	376	18,48	19,74
Calcário	169	54	-	223	10,96	11,71
Caulim	15	2	-	17	0,84	0,89
Dolomito e Magnesita	1	-	-	1	0,05	0,05
Feldspato, Leucita e Nefelina -Sienito	71	6	-	77	3,78	4,04
Mica	4	17	-	21	1,03	1,10
Rochas (Britadas) e Cascalho	151	86	-	237	11,65	12,44
Rochas Ornamentais	202	5	-	207	10,17	10,87
Rochas Ornamentais - Outras	22	-	50	72	3,54	3,78
Saibro	34	4	-	38	1,87	1,99
Vermiculita e Perlita	-	14	-	14	0,69	0,73

Fonte: DNPM - Departamento Nacional de Produção Mineral

ANUÁRIO ESTATÍSTICO DO ESTADO DA PARAÍBA - 2011

I - Caracterização Territorial

1.1 - Fisiografia

1.1.2 - Recursos Naturais e Meio Ambiente

1.1.2.5 - Reserva e Produção Mineral

Tabela 07 - Porte de modalidade de lavra das minas - Paraíba - 2009

Classe/Substância	Grandes			Médias			Pequenas			Subtotal			Total
	CA	M	S	CA	M	S	CA	M	S	CA	M	S	
Paraíba	**2**	**-**	**-**	**8**	**-**	**-**	**39**	**-**	**-**	**49**	**-**	**-**	**49**
Metálicos	1	-	-	-	-	-	-	-	-	1	-	-	1
Titânio	1									1	-	-	1
Não-Metálicos	1	-	-	8	-	-	39	-	-	48	-	-	48
Areia	-	-	-	-	-	-	11	-	-	11	-	-	11
Areias Industriais	-	-	-	1	-	-	1	-	-	2	-	-	2
Argilas	-	-	-	1	-	-	13	-	-	14	-	-	14
Calcário	1	-	-	1	-	-	1	-	-	3	-	-	3
Feldspato, Leucita e Nefelina-Sienito	-	-	-	1	-	-	1	-	-	2	-	-	2
Rochas (Britadas) e Cascalho	-	-	-	3	-	-	7	-	-	10	-	-	10
Rochas Ornamentais	-	-	-	-	-	-	2	-	-	2	-	-	2
Saibro	-	-	-	1	-	-	3	-	-	4	-	-	4

Fonte: DNPM - Departamento Nacional de Produção Mineral

Notas:

Grande: produção bruta anual maior que 1.000.000 t - Médias: maior que 100.000 t até 1000.000 t - Pequena: maior que 10.000 t até 100.000 t

CA: Mina a céu aberto - M: Mina mista(subterrânea e céu aberto) S: Mina subterrânea

ANUÁRIO ESTATÍSTICO DO ESTADO DA PARAÍBA - 2011

I - Caracterização Territorial

1.1 - Fisiografia

1.1.2 - Recursos Naturais e Meio Ambiente

1.1.2.5 - Reserva e Produção Mineral

Tabela 08 - Porte das usinas - Paraíba - 2009

Classe/Substância	Grandes	Médias	Pequenas	Total
Paraíba	**2**	**7**	**15**	**24**
Metálicos	-	-	2	2
Titânio	-	-	1	1
Zircônio	-	-	1	1
Não-Metálicos	2	7	13	22
Areias Industriais	1	1	1	3
Argilas	-	1	4	5
Calcário	1	1	-	2
Feldspato, Leucita e Nefelina-Sienito	-	1	-	1
Rochas (Britadas) e Cascalho	-	3	8	11

Fonte: DNPM - Departamento Nacional de Produção Mineral

ANUÁRIO ESTATÍSTICO DO ESTADO DA PARAÍBA - 2011

I - Caracterização Territorial

1.1 - Fisiografia

1.1.2 - Recursos Naturais e Meio Ambiente

1.1.2.5 - Reserva e Produção Mineral

Tabela 09 - Água Mineral - Quantidade e valor da produção mineral comercializada - 2009

Substância / Unidade da Federação	Emgarrafamento		Composição de Produtos x		Total	
	Quantidade (10^3L)	Valor (R$)	Quantidade (10^3L))	Valor (R$)	Quantidade (10^3L)	Valor (R$)
Água Mineral	**5.323.779**	**1.312.875.043**	**2.256.496**	**69.506.351**	**7.580.275**	**1.382.381.394**
AC	26.007	2.220.947	-	-	26.007	2.220.947
AL	122.378	40.403.663	-	-	122.378	40.403.663
AM	148.021	32.004.107	28.874	2.887.416	176.895	34.891.523
AP	3.448	669.887	-	-	3.448	669.887
BA	366.518	94.527.237	973.885	31.764.177	1.340.403	126.291.414
CE	205.006	63.236.887	55	55.000	205.061	63.291.887
DF	71.033	19.882.852	-	-	71.033	19.882.852
ES	166.864	22.966.303	-	-	166.864	22.966.303
GO	96.321	43.828.329	-	-	96.321	43.828.329
MA	42.346	24.641.589	-	-	42.346	24.641.589
MG	369.136	118.576.505	510	97.136	369.646	118.673.641
MS	21.806	9.154.414	-	-	21.806	9.154.414
MT	165.265	34.494.307	-	-	165.265	34.494.307
PA	222.860	30.162.435	-	-	222.860	30.162.435
PB	111.742	27.893.316	40.565	20.257.142	152.308	48.150.458
PE	876.622	70.604.974	415.287	332.230	1.291.910	70.937.204
PI	26.290	10.015.961	-	-	26.290	10.015.961
PR	201.784	60.142.390	75	48.599	201.859	60.190.989
RJ	381.174	71.422.688	-	-	381.174	71.422.688
RN	145.340	10.286.098	-	-	145.340	10.286.098
RO	70.279	11.410.588	-	-	70.279	11.410.588
RR	3.533	618.347	-	-	3.533	618.347
RS	237.635	134.585.169	-	-	237.635	134.585.169
SC	155.273	27.647.228	-	-	155.273	27.647.228
SE	83.758	19.559.974	-	-	83.758	19.559.974
SP	980.746	327.716.132	797.245	14.064.650	1.777.991	341.780.782
TO	22.592	4.202.717	-	-	22.592	4.202.717

Fonte: DNPM - Departamento Nacional de Produção Mineral

ANUÁRIO ESTATÍSTICO DO ESTADO DA PARAÍBA - 2011

I - Caracterização Territorial

1.1 - Fisiografia

1.1.2 - Recursos Naturais e Meio Ambiente

1.1.2.5 - Reserva e Produção Mineral

Tabela 10 - Reservas minerais, segundo os municípios - Paraíba - 2009 — **1 de 2**

Municípios	Reservas (1)			
	Medida (t)	Indicada (t)	Inferida (t)	Lavrável (1)
Areias industriais				
Paraíba	**6.594.380**	**15.000**	**25.000**	**5.809.348**
Caaporã	5.129.836	-	-	4.339.804
Mataraca	15.000	15.000	25.000	20.000
Nova Floresta	1.449.544	-	-	1.449.544
Argilas				
Paraíba	16.699.540	25.093.581	8.000.000	3.818.249
Caaporã	1.256.413	-	-	1.005.131
João Pessoa	15.240.620	25.000.000	8.000.000	2.813.118
Mataraca	202.507	93.581	-	-
Argilas Plásticas				
Paraíba	**10.429.417**	**769.250**	**-**	**7.481.812**
Alagoa Grande	8.490.080	769.250	-	7.481.812
Caaporã	1.705.275	-	-	-
João Pessoa	234.062	-	-	-
Betonita e argilas descorantes				
Paraíba	**12.937.662**	**1.884.005**	**116.579**	**7.400.831**
Barra de Santa Rosa	2.087.308	-	-	-
Boa Vista	8.069.132	620.404	116.679	7.105.831
Boa Vista do Tupim	62.574	-	-	-
Campina Grande	1.298.633	615.601	-	295.000
Cubati	1.270.952	-	-	-
Olivedos	149.063	648.000	-	-
Berílio				
Paraíba	**14.882**	**-**	**-**	**-**
Nova Palmeira	5.538	-	-	-
Pedra Lavrada	9.344	-	-	-
Calcário				
Paraíba	**1.419.447.114**	**528.130.405**	**989.238.827**	**860.264.222**
Alhandra	79.228.189	1.404.093	-	-
Boa Vista	15.192.124	4.368.165	1.960.748	6.421.960
Boqueirão	583.082	-	-	518.943
Caaporã	294.199.474	237.573.273	614.944.482	476.757.173
Caraúbas	14.905.108	-	-	-
Caraúbas do Piauí	198.017	-	-	-
Conde	572.283.110	2.625.557	-	359.884.609
Esperança	394.055	-	-	-
Gurjão	1.641.510	456.787	213.454	883.620
Itabaiana	2.986.568	3.615.586	-	-
João Pessoa	28.438.171	-	-	5.970.485
Passagem	232.337	376.320	-	-
Pedra Lavrada	4.800.551	3.436.020	-	5.784.851
Pitimbu	152.829.450	-	-	-
Salgado de São Félix	1.810.718	2.511.067	-	-
Santa Rita	247.589.154	269.400.972	368.421.115	-
Santo Andrá	151.431	258.185	1.594.648	390.389
São João do Cariri	1.954.701	2.104.380	2.104.380	3.652.192
São José dos Cordeiros	29.364	-	-	-
Caulim				
Paraíba	**217.734**	**216.264**	**64.673**	**111.490**
Assunção	12.851	-	-	-
Junco do Seridó	146.240	161.227	19.000	11.950
Salgadinho	58.643	55.037	45.673	99.540

ANUÁRIO ESTATÍSTICO DO ESTADO DA PARAÍBA - 2011

I - Caracterização Territorial

1.1 - Fisiografia

1.1.2 - Recursos Naturais e Meio Ambiente

1.1.2.5 - Reserva e Produção Mineral

Tabela 10 - Reservas minerais, segundo os municípios - Paraíba - 2009 — **2 de 2**

Municípios	Reservas (1)			
	Medida (t)	Indicada (t)	Inferida (t)	Lavrável (1)
Cianita e outros minerais refratórios				
Paraíba	**145.036**	**-**	**-**	**145.036**
Mataraca	145.036	-	-	145.036
Dolomito e Magnesita				
Paraíba	16.664.832	18.314.500	-	16.664.832
Santa Rita	16.664.832	18.314.500	-	16.664.832
Feldspato				
Paraíba	**32.889.286**	**444.455**	**52.312**	**2.610.855**
Assunção	238.693	-	-	-
Frei martinho	5.113.319	-	-	-
Junco do Seridó	17.415	104.265	-	210.000
Nova Palmeira	20.952.995	100.004	-	187.999
Pedra Lavrada	5.507.096	75.000	-	1.980.722
Picuí	708.733	74.244	49.092	232.134
São Mamede	107.992	34.901	3.220	-
Seridó	83.043	56.041	-	-
Leucito e nefilina-sienito				
Paraíba	**159.502.847**	**-**	**-**	**111.651.92**
Pedra Lavrada	159.502.847	-	-	111.651.992
Mica				
Paraíba	**59.962**	**-**	**-**	**12.138**
Nova Palmeira	8.500	-	-	7.000
Pedra Lavrada	27.135	-	-	5.138
Picuí	24.327	-	-	-
(Rochas britadas) e cascalho				
Paraíba	**109.367.238**	**2.711.865**	**20.000**	**4.178.900**
Barra de São Miguel	139.429	275.202	-	-
Campina Grande	2.546.780	2.345.500	-	4.000.000
Caturité	92.127.569	31.163	-	-
Gurinhém	235.000	60.000	20.000	178.900
Massaranduba	389.683	-	-	-
Picuí	11.397.586	-	-	-
Taperoá	2.531.191	-	-	-
Rochas ornamentais				
Paraíba	**3.349.970**	**-**	**-**	**-**
Algodão de Jandaíra	326.108	-	-	-
Cuité	23.862	-	-	-
Várzea	3.000.000	-	-	-
Rochas ornamentais e outras				
Paraíba	**17.258.085**	**-**	**-**	**-**
Assunção	3.870.785	-	-	-
Pedra Lavrada	13.100.000			
Santa Luzia	287.300	-	-	-
Talco e outras cargas minrais				
Paraíba	**171.307.497**	**-**	**-**	**-**
Alagoa Grande	1.364.043	-	-	-
Jacaraú	169.943.454	-	-	-

Fonte: DNPM - Departamento Nacional de Produção Mineral

ANUÁRIO ESTATÍSTICO DO ESTADO DA PARAÍBA - 2011

I - Caracterização Territorial

1.1 - Fisiografia

1.1.2 - Recursos Naturais e Meio Ambiente

1.1.2.5 - Reserva e Produção Mineral

Tabela 11 - Reservas minerais, segundo os municípios, minerais e teor mineral - Paraíba - 2009

Estanho	Reservas (1)					
	Medida		Indicata	Inferida	Lavrável	
	Minério	Contido Kg Sn	Contido Kg Sn	Contido Kg Sn	Minério	Contido Kg Sn
Paraíba	**1.364.908**	**1.300**	**1.128**	**1.128**	**1.364.908**	**1.300**
Juazeirinho	1.364.908	1.300	1.128	1.128	1.364.908	1.300

Ferro	Reservas (1)							
	Medida		Indicada		Inferida		Reserva Lavrável	
	Minério (t)	Teor % Fe	Minério (t)	Teor % Fe	Minério (t)	Teor % Fe	Minério (t)	Teor % Fe
Paraíba	**12.911.640**	**54,39%**	**-**	**-**	**-**	**-**	**-**	**-**
São Mamede	12.911.640	54,39	-	-	-	-	-	-

Fosfato	Reservas (1)					
	Medida		Indicada	Inferida	Reserva Lavrável	
	Minério	Contido t P2o5	Contido t P2o5	Contido t P2o5	Minério	Contido t P2o5
Paraíba	**9.693.081**	**1.156.764**	**1.160.457**	**-**	**-**	**-**
Alhandra	9.693.081	1.156.764	1.160.457	-	-	-

Ouro	Reservas (1)					
	Medida		Indicada	Inferida	Lavrável (1)	
	Minério	Contido KgAu	Contido KgAu	Contido KgAu	Minerio	Contido KgAu
Paraíba	**131.932**	**792**	**404**	**54**	**-**	**-**
Manaíra	131.932	792	404	54	-	-

Tântalo	Reservas (1)					
	Medida		Indicada	Inferida	Lavrável (1)	
	Minério	Contido Kg Ta2O5	Contido Kg Ta2O5	Contido Kg Ta2O5	Minerio	Contido Kg Ta2O5
Paraíba	**1.364.908**	**1.300**	**1.128**	**1.128**	**1.364.908**	**1.300**
Juazeirinho	1.364.908	1.300	1.128	1.128	1.364.908	1.300

Titânio	Reservas (1)					
	Medida		Indicada	Inferida	Lavrável (1)	
	Minério	Contido tTiO2	Contido tTio3	Contido tTiO4	Minerio	Contido tTio4
Paraíba	**222.839.092**	**1.851.345**	**-**	**-**	**222.839.092**	**1.851.345**
Mataraca	222.839.092	1.851.345	-	-	222.839.092	1.851.345

Tungstênio	Reservas (1)					
	Medida		Indicada	Inferida	Lavrável (1)	
	Minério	Contido t wO3	Contido t wO3	Contido t wO3	Minerio	Contido t wO3
Paraíba	**10.000**	**43**	**-**	**-**	**-**	**-**
Várzea	10.000	43	-	-	-	-

Zircônio	Reservas (1)					
	Medida		Indicada	Inferida	Lavrável (1)	
	Minério	Contido Kg ZrSiO4	Contido Kg ZrSiO4	Contido Kg ZrSiO4	Minerio	Contido Kg ZrSiO4
Paraíba	**222.839.092**	**411.824**	**-**	**-**	**222.839.092**	**411.824**
Mataraca	222.839.092	411.824	-	-	222.839.092	411.824

Fonte: DNPM - Departamento Nacional de Produção Mineral

ANUÁRIO ESTATÍSTICO DO ESTADO DA PARAÍBA - 2011

I - Caracterização Territorial

1.1 - Fisiografia

1.1.3 - Área Especial

1.1.3.1 - Características dos Municípios

Tabela 01 - Relação dos municípios localizados no polígono das secas - Paraíba - 2010

Municípios				
Total - 223 municípios				
Água Branca	Caldas Brandão	João Pessoa	Picuí	São José de Princesa
Aguiar	Camalaú	Juarez Távora	Pilar	São José do Bonfim
Alagoa Grande	Campina Grande	Juazeirinho	Pilões	São José do B. do Cruz
Alagoa Nova	Tacima (Campo de Santana	Junco do Seridó	Pilõezinhos	São José do Sabugi
Alagoinha	Capim	Juripiranga	Pirpirituba	São José dos Cordeiros
Alcantil	Caraúbas	Juru	Pitimbu	São José dos Ramos
Algodão de Jandaíra	Carrapateira	Lagoa	Pocinhos	São Mamede
Alhandra	Casserengue	Lagoa de Dentro	Poço Dantas	São Miguel de Taipu
Amparo	Catingueira	Lagoa Seca	Poço de José de Moura	São Seb. de Lagoa de Roça
Aparecida	Catolé do Rocha	Lastro	Pombal	São Seb. do Umbuzeiro
Araçagi	Caturité	Livramento	Prata	Sapé
Arara	Conceição	Logradouro	Princesa Isabel	Seridó
Araruna	Condado	Lucena	Puxinanã	Serra Branca
Areia	Conde	Mãe d'Água	Queimadas	Serra da Raíz
Areia de Baraúnas	Congo	Malta	Quixaba	Serra Grande
Areial	Coremas	Mamanguape	Remígio	Serra Redonda
Aroeiras	Coxixola	Manaíra	Riachão	Serraria
Assunção	Cruz do Espírito Santo	Marcação	Riachão do Bacamarte	Sertãozinho
Baía da Traição	Cubati	Mari	Riachão do Poço	Sobrado
Bananeiras	Cuité	Marizópolis	Riacho de S. Antônio	Solânea
Baraúna	Cuité de Mamanguape	Massaranduba	Riacho dos Cavalos	Soledade
Barra de Santana	Cuitegi	Mataraca	Rio Tinto	Sossêgo
Barra de Santa Rosa	Curral de Cima	Matinhas	Salgadinho	Sousa
Barra de São Miguel	Curral Velho	Mato Grosso	Salgado de São Félix	Sumé
Bayeux	Damião	Maturéia	Santa Cecília	Taperoá
Belém	Desterro	Mogeiro	Santa Cruz	Tavares
Belém do Brejo do Cruz	Diamante	Montadas	Santa Helena	Teixeira
Bernardino Batista	Dona Inês	Monte Horebe	Santa Inês	Tenório
Boa Ventura	Duas Estradas	Monteiro	Santa Luzia	Triunfo
Boa Vista	Emas	Mulungu	Santana de Mangueira	Uiraúna
Bom Jesus	Esperança	Natuba	Santana dos Garrotes	Umbuzeiro
Bom Sucesso	Fagundes	Nazarezinho	Joca Claudino(Santarém *	Várzea
Bonito de Santa Fé	Frei Martinho	Nova Floresta	Santa Rita	Vieirópolis
Boqueirão	Gado Bravo	Nova Olinda	Santa Teresinha	Vista Serrana
Borborema	Guarabira	Nova Palmeira	Santo André	Zabelê
Brejo do Cruz	Gurinhém	Olho d'Água	São Bento	
Brejo dos Santos	Gurjão	Olivedos	São Bentinho	
Caaporã	Ibiara	Ouro Velho	São Domingos	
Cabaceiras	Igaracy	Parari	São Dom. do Cariri	
Cabedelo	Imaculada	Passagem	São Francisco	
Cachoeira dos Índios	Ingá	Patos	São João do Cariri	
Cacimba de Areia	Itabaiana	Paulista	São João do Tigre	
Cacimba de Dentro	Itaporanga	Pedra Branca	São J. do Rio do Peixe	
Cacimbas	Itapororoca	Pedra Lavrada	São José da L. Tapada	
Caiçara	Itatuba	Pedras de Fogo	São José de Caiana	
Cajazeiras	Jacaraú	Pedro Régis	SãoJosé de Espinharas	
Cajazeirinhas	Jericó	Piancó	São José de Piranhas	

Fonte: Instituto Brasileiro de Geografia e Estatística - IBGE

* O Município de Santarém-PB, código 13653, passou a ser denominado oficialmente de Joca Claudino-PB, a partir de 23/11/2010, por força de Lei Municipal nº 049/2010. 1 - Diário Oficial de 23 de novembro de 2010

* O Município de Campo de Santana-PB, código 16409, passou a ser denominado oficialmente de Tacima-PB, a partir de 30/12/2009, por força de Lei Complementar nº 016/2009.

ANUÁRIO ESTATÍSTICO DO ESTADO DA PARAÍBA - 2011

I - Caracterização Territorial

1.1 - Fisiografia

1.1.3 - Área Especial

1.1.3.1 - Características dos Municípios

Tabela 02 - Municípios localizados no semiárido - Paraíba - 2010

Total de municípios		**170**	**76,23%**
Água Branca	Condado	Nazarezinho	São Francisco
Aguiar	Congo	Nova Floresta	São João do Cariri
Alcantil	Coremas	Nova Olinda	São João do Rio do Peixe
Algodão de Jandaíra	Coxixola	Nova Palmeira	São João do Tigre
Amparo	Cubati	Olho d'Água	São José da Lagoa Tapada
Aparecida	Cuité	Olivedos	São José de Caiana
Arara	Curral Velho	Ouro Velho	São José de Espinharas
Araruna	Damião	Parari	São José de Piranhas
Areia de Baraúnas	Desterro	Passagem	São José de Princesa
Areial	Diamante	Patos	São José do Bonfim
Aroeiras	Dona Inês	Paulista	São José do Brejo do Cruz
Assunção	Emas	Pedra Branca	São José do Sabugi
Bananeiras	Esperança	Pedra Lavrada	São José dos Cordeiros
Baraúna	Fagundes	Piancó	São Mamede
Barra de Santa Rosa	Frei Martinho	Picuí	São Seb. de Lagoa de Roça
Barra de Santana	Gado Bravo	Pocinhos	São Sebastião do Umbuzeiro
Barra de São Miguel	Gurjão	Poço Dantas	Seridó
Belém do Brejo do Cruz	Ibiara	Poço de José de Moura	Serra Branca
Bernardino Batista	Igaracy	Pombal	Serra Grande
Boa Ventura	Imaculada	Prata	Solânea
Boa Vista	Ingá	Princesa Isabel	Soledade
Bom Jesus	Itabaiana	Puxinanã	Sossêgo
Bom Sucesso	Itaporanga	Queimadas	Sousa
Bonito de Santa Fé	Itatuba	Quixaba	Sumé
Boqueirão	Jericó	Remígio	Taperoá
Brejo do Cruz	Juazeirinho	Riachão	Tavares
Brejo dos Santos	Junco do Seridó	Riachão do Bacamarte	Teixeira
Cabaceiras	Juru	Riacho de Santo Antônio	Tenório
Cachoeira dos Índios	Lagoa	Riacho dos Cavalos	Triunfo
Cacimba de Areia	Lagoa Seca	Salgadinho	Uiraúna
Cacimba de Dentro	Lastro	Salgado de São Félix	Umbuzeiro
Cacimbas	Livramento	Santa Cecília	Várzea
Caiçara	Logradouro	Santa Cruz	Vieirópolis
Cajazeiras	Mãe d'Água	Santa Helena	Vista Serrana
Cajazeirinhas	Malta	Santa Inês	Zabelê
Camalaú	Manaíra	Santa Luzia	
Campina Grande	Marizópolis	Santa Teresinha	
Campo de Santana	Massaranduba	Santana de Mangueira	
Caraúbas	Mato Grosso	Santana dos Garrotes	
Carrapateira	Maturéia	Santarém	
Casserengue	Mogeiro	Santo André	
Catingueira	Montadas	São Bentinho	
Catolé do Rocha	Monte Horebe	São Bento	
Caturité	Monteiro	São Domingos	
Conceição	Natuba	São Domingos do Cariri	

Fonte: Instituto Brasileiro de Geografia e Estatística - IBGE

* O Município de Santarém-PB, código 13653, passou a ser denominado oficialmente de Joca Claudino-PB, a partir de 23/11/2010, por força de Lei Municipal nº 049/2010. 1 - Diário Oficial de 23 de novembro de 2010

* O Município de Campo de Santana-PB, código 16409, passou a ser denominado oficialmente de Tacima-PB, a partir de 30/12/2009, por força de Lei Complementar nº 016/2009.

ANUÁRIO ESTATÍSTICO DO ESTADO DA PARAÍBA - 2011

I - Caracterização Territorial

1.1 - Fisiografia

1.1.3 - Área Especial

1.1.3.1 - Características dos Municípios

Tabela 03 - Relação dos municípios fora do semiárido - Paraíba - 2010

Número de Municípios		
Alagoa Grande	Juarez Távora	Serraria
Alagoa Nova	Juripiranga	Sertãozinho
Alagoinha	Lagoa de Dentro	Sobrado
Alhandra	Lucena	
Araçagi	Mamanguape	
Areia	Marcação	
Baía da Traição	Mari	
Bayeux	Marcação	
Belém	Mari	
Borborema	Mulungu	
Caaporã	Pedras de Fogo	
Cabedelo	Pedro Régis	
Conde	Pilar	
Cruz do Espírito Santo	Pilões	
Cuité de Mamanguape	Pilõezinhos	
Cuitegi	Pirpirituba	
Curral de Cima	Pitimbu	
Duas Estradas	Riachão do Poço	
Guarabira	Rio Tinto	
Gurinhém	Santa Rita	
Itapororoca	São José dos Ramos	
Jacaraú	São Miguel de Taipu	
Caldas Brandão	Sapé	
Capim	Serra da Raíz	
João Pessoa	Serra Redonda	

Fonte: Instituto Brasileiro de Geografia e Estatística - IBGE

ANUÁRIO ESTATÍSTICO DO ESTADO DA PARAÍBA - 2011

I - Caracterização Territorial

1.1 - Fisiografia

1.1.3 - Área Especial

1.1.3.1 - Características dos Municípios

Tabela 04 - Quantidade de municípios do semiárido, segundo os Estados na área de atuação da SUDENE - 2010

Estados	Quantidade de Municípios		
	Na Área de Atuação da SUDENE	Dentro do Semiárido	Fora do Semiárido
Maranhão	217	0 (0,00%)	217 (100,00%)
Piauí	223	127 (56,95%)	96 (43,05%)
Ceará	184	150 (81,52%)	34 (18,48%)
Rio Grande do Norte	167	147 (88,02%)	20 (11,98%)
Paraíba	223	170 (76,23%)	53 (23,77%)
Pernambuco	185	122 (65,95%)	63 (34,05%)
Alagoas	102	38 (37,25%)	64 (62,75%)
Sergipe	75	29 (38,67%)	46 (61,33%)
Bahia	417	265 (63,55%)	152 (36,45%)
Minas Gerais	168	85 (50,60%)	83 (49,40%)
Espírito Santo	28	0 (0,00%)	28 (100,00%)
Total	1.989	1.133 (56,96%)	856 (43,04%)

Fonte: SUDENE - Ministério da Integração Nacional

ANUÁRIO ESTATÍSTICO DO ESTADO DA PARAÍBA - 2011

I - Caracterização Territorial

1.1 - Fisiografia

1.1.3 - Área Especial

1.1.3.1 - Características dos Municípios

Tabela 05 - Total de municípios localizados na zona da mata e litoral - Paraíba - 2010

Áreas Especiais - Zona da Mata			
	Alagoa Grande	Cuitegi	Pedro Régis
	Alagoa Nova	Curral de Cima	Pilar
	Alagoinha	Duas Estradas	Pilões
	Alhandra	Guarabira	Pillõezinho
	Araçagi	Itapororoca	Pirpirituba
	Areia	Jacaraú	Pitimbu
	Baía da Traição	João Pessoa	Riachão do Poço
	Bayeux	Juripiranga	Rio Tinto
	Belém	Lagoa Grande	Santa Rita
	Borborema	Lucena	São José dos Ramos
	Caaporã	Mamanguape	São Miguel de Taipu
	Cabedelo	Marcação	Sapé
	Capim	Mari	Serra da Raíz
	Conde	Mataraca	Serraria
	Cruz do Espírito Santo	Matinhas	Sertãozinho
	Cuité de Mamanguape	Pedras de Fogo	Sobrado
Áreas Especiais - Litoral			
	Baía da Traição	João Pessoa	Pitimbu
	Cabedelo	Lucena	Rio Tinto
	Conde	Mataraca	

Fonte: Instituto Brasileiro de Geografia e Estatística - IBGE

ANUÁRIO ESTATÍSTICO DO ESTADO DA PARAÍBA - 2011 IDEME

I - Caracterização Territorial

1.1 - Fisiografia

1.1.3 - Área Especial

1.1.3.2 - Regiões Metropolitanas

Tabela 01 - População residente, por situação do domicílio e a localização da área, segundo as regiões metropolitanas, as regiões integradas de desenvolvimento - RIDEs, e os municípios e o sexo - Paraíba - 2010 — 1 de 2

Regiões Metropolitanas, Regiões Integradas de Desenvolvimento - RIDEs, municípios e sexo	População residente								
	Total	Urbana			Rural				
		Cidade ou vila		Área urbana isolada	Área rural (exceto aglomerado)	Aglomerado			
		Área urbanizada	Área não urbanizada			De extensão urbana	Povoado	Núcleo	Outros aglomerados
Campina Grande	**687.039**	**513.539**	**-**	**6.015**	**137.896**	**16.490**	**13.099**	**-**	**-**
Homens	330.150	243.115	-	2.942	69.634	8.067	6.392	-	-
Mulheres	356.889	270.424	-	3.073	68.262	8.423	6.707	-	-
Alagoa Nova	19.681	9.794	-	-	9.459	-	428	-	-
Homens	9.761	4.760	-	-	4.793	-	208	-	-
Mulheres	9.920	5.034	-	-	4.666	-	220	-	-
Areial	6.470	4.600	-	-	1.870	-	-	-	-
Homens	3.058	2.140	-	-	918	-	-	-	-
Mulheres	3.412	2.460	-	-	952	-	-	-	-
Aroeiras	19.082	9.531	-	-	9.353	-	198	-	-
Homens	9.222	4.493	-	-	4.624	-	105	-	-
Mulheres	9.860	5.038	-	-	4.729	-	93	-	-
Barra de Santana	8.206	731	-	-	5.773	160	1.542	-	-
Homens	4.147	367	-	-	2.979	73	728	-	-
Mulheres	4.059	364	-	-	2.794	87	814	-	-
Boa Vista	6.227	3.208	-	-	2.687	332	-	-	-
Homens	3.085	1.526	-	-	1.393	166	-	-	-
Mulheres	3.142	1.682	-	-	1.294	166	-	-	-
Boqueirão	16.888	12.006	-	-	4.107	168	607	-	-
Homens	8.323	5.785	-	-	2.164	84	290	-	-
Mulheres	8.565	6.221	-	-	1.943	84	317	-	-
Campina Grande	385.213	367.209	-	-	12.699	4.057	1.248	-	-
Homens	182.205	173.191	-	-	6.427	1.968	619	-	-
Mulheres	203.008	194.018	-	-	6.272	2.089	629	-	-
Caturité	4.543	1.024	-	-	2.532	-	987	-	-
Homens	2.300	505	-	-	1.301	-	494	-	-
Mulheres	2.243	519	-	-	1.231	-	493	-	-
Esperança	31.095	21.631	-	-	7.431	-	2.033	-	-
Homens	15.155	10.323	-	-	3.822	-	1.010	-	-
Mulheres	15.940	11.308	-	-	3.609	-	1.023	-	-
Fagundes	11.405	5.465	-	-	5.940	-	-	-	-
Homens	5.607	2.607	-	-	3.000	-	-	-	-
Mulheres	5.798	2.858	-	-	2.940	-	-	-	-
Gado Bravo	8.376	908	-	-	6.683	-	785	-	-
Homens	4.133	425	-	-	3.328	-	380	-	-
Mulheres	4.243	483	-	-	3.355	-	405	-	-
Ingá	18.180	11.599	-	-	5.537	-	1.044	-	-
Homens	8.838	5.583	-	-	2.775	-	480	-	-
Mulheres	9.342	6.016	-	-	2.762	-	564	-	-
Itatuba	10.201	5.955	-	-	3.372	-	874	-	-
Homens	5.049	2.908	-	-	1.693	-	448	-	-
Mulheres	5.152	3.047	-	-	1.679	-	426	-	-
Lagoa Seca	25.900	9.822	-	748	11.364	3.966	-	-	-
Homens	12.743	4.679	-	362	5.741	1.961	-	-	-
Mulheres	13.157	5.143	-	386	5.623	2.005	-	-	-
Massaranduba	12.902	4.484	-	-	6.207	2.211	-	-	-
Homens	6.245	2.067	-	-	3.080	1.098	-	-	-
Mulheres	6.657	2.417	-	-	3.127	1.113	-	-	-
Matinhas	4.321	682	-	-	3.639	-	-	-	-
Homens	2.151	333	-	-	1.818	-	-	-	-
Mulheres	2.170	349	-	-	1.821	-	-	-	-
Montadas	4.990	3.156	-	-	1.834	-	-	-	-
Homens	2.482	1.528	-	-	954	-	-	-	-
Mulheres	2.508	1.628	-	-	880	-	-	-	-
Pocinhos	17.032	9.618	-	-	6.823	591	-	-	-
Homens	8.490	4.711	-	-	3.491	288	-	-	-
Mulheres	8.542	4.907	-	-	3.332	303	-	-	-
Puxinanã	12.923	4.217	-	-	6.327	2.379	-	-	-
Homens	6.356	1.995	-	-	3.205	1.156	-	-	-
Mulheres	6.567	2.222	-	-	3.122	1.223	-	-	-

ANUÁRIO ESTATÍSTICO DO ESTADO DA PARAÍBA - 2011 IDEME

I - Caracterização Territorial

1.1 - Fisiografia

1.1.3 - Área Especial

1.1.3.2 - Regiões Metropolitanas

Tabela 01 - População residente, por situação do domicílio e a localização da área, segundo as regiões metropolitanas, as regiões Integradas de desenvolvimento - RIDEs, segundo os municípios e o sexo - Paraíba - 2010 — **2 de 2**

Regiões Metropolitanas, Regiões Integradas de Desenvolvimento - RIDEs, municípios e sexo	População residente								
	Total	Urbana			Rural				
		Cidade ou vila		Área urbana isolada	Área rural (exceto aglomerado)	Aglomerado			
		Área urbanizada	Área não urbanizada			De extensão urbana	Povoado	Núcleo	Outros aglomerados
Queimadas	41.049	16.969	-	5.267	13.617	2.240	2.956	-	-
Homens	19.936	8.045	-	2.580	6.775	1.088	1.448	-	-
Mulheres	21.113	8.924	-	2.687	6.842	1.152	1.508	-	-
Riachão do Bacamarte	4.264	2.663	-	-	1.204	-	397	-	-
Homens	2.082	1.303	-	-	597	-	182	-	-
Mulheres	2.182	1.360	-	-	607	-	215	-	-
São Sebastião de Lagoa de Roça	11.041	4.659	-	-	6.382	-	-	-	-
Homens	5.423	2.177	-	-	3.246	-	-	-	-
Mulheres	5.618	2.482	-	-	3.136	-	-	-	-
Serra Redonda	7.050	3.608	-	-	3.056	386	-	-	-
Homens	3.359	1.664	-	-	1.510	185	-	-	-
Mulheres	3.691	1.944	-	-	1.546	201	-	-	-
João Pessoa	**1.198.576**	**1.112.653**	**-**	**3.391**	**47.248**	**2.952**	**29.975**	**-**	**2 357**
Homens	569.086	525.235	-	1.662	24.402	1.474	15.080	-	1 233
Mulheres	629.490	587.418	-	1.729	22.846	1.478	14.895	-	1 124
Alhandra	18.007	11.153	-	-	2.860	-	3.994	-	-
Homens	8.864	5.410	-	-	1.491	-	1.963	-	-
Mulheres	9.143	5.743	-	-	1.369	-	2.031	-	-
Bayeux	99.716	98.793	-	-	923	-	-	-	-
Homens	47.736	47.272	-	-	464	-	-	-	-
Mulheres	51.980	51.521	-	-	459	-	-	-	-
Caaporã	20.362	17.548	-	-	2.464	-	350	-	-
Homens	10.090	8.664	-	-	1.260	-	166	-	-
Mulheres	10.272	8.884	-	-	1.204	-	184	-	-
Cabedelo	57.944	57.936	-	-	8	-	-	-	-
Homens	27.630	27.625	-	-	5	-	-	-	-
Mulheres	30.314	30.311	-	-	3	-	-	-	-
Conde	21.400	14.487	-	-	2.898	1.510	2.505	-	-
Homens	10.763	7.224	-	-	1.526	768	1.245	-	-
Mulheres	10.637	7.263	-	-	1.372	742	1.260	-	-
Cruz do Espírito Santo	16.257	4.049	-	3.391	6.306	-	2.511	-	-
Homens	8.093	1.952	-	1.662	3.225	-	1.254	-	-
Mulheres	8.164	2.097	-	1.729	3.081	-	1.257	-	-
João Pessoa	723.515	720.785	-	-	1.655	1.075	-	-	-
Homens	337.783	336.409	-	-	844	530	-	-	-
Mulheres	385.732	384.376	-	-	811	545	-	-	-
Lucena	11.730	10.152	-	-	1.578	-	-	-	-
Homens	5.832	4.989	-	-	843	-	-	-	-
Mulheres	5.898	5.163	-	-	735	-	-	-	-
Mamanguape	42.303	34.234	-	-	5.449	367	2.068	-	185
Homens	20.790	16.620	-	-	2.831	176	1.063	-	100
Mulheres	21.513	17.614	-	-	2.618	191	1.005	-	85
Pedras de Fogo	27.032	16.358	-	-	9.513	-	1.161	-	-
Homens	13.467	7.968	-	-	4.916	-	583	-	-
Mulheres	13.565	8.390	-	-	4.597	-	578	-	-
Pitimbu	17.024	10.384	-	-	2.598	-	1.870	-	2 172
Homens	8.609	5.159	-	-	1.370	-	947	-	1 133
Mulheres	8.415	5.225	-	-	1.228	-	923	-	1 039
Rio Tinto	22.976	13.057	-	-	5.477	-	4.442	-	-
Homens	11.310	6.240	-	-	2.807	-	2.263	-	-
Mulheres	11.666	6.817	-	-	2.670	-	2.179	-	-
Santa Rita	120.310	103.717	-	-	5.519	-	11.074	-	-
Homens	58.119	49.703	-	-	2.820	-	5.596	-	-
Mulheres	62.191	54.014	-	-	2.699	-	5.478	-	-

Fonte: IBGE, Censo Demográfico 2010.

ANUÁRIO ESTATÍSTICO DO ESTADO DA PARAÍBA - 2011

I - Caracterização Territorial

1.1 - Fisiografia

1.1.3 - Área Especial

1.1.3.2 - Regiões Metropolitanas

Tabela 02 - População residente, por situação do domicílio, com indicação da população residente em situação urbana na sede municipal, área total e densidade demográfica, segundo as regiões metropolitanas, as regiões integradas de desenvolvimento - RIDEs, e os municípios - Paraíba - 2010

Regiões Metropolitanas, Regiões Integradas de Desenvolvimento - RIDEs e municípios	População residente				Área total (km²)	Densidade demo-gráfica (hab/km²)
	Total	Urbana		Rural		
		Total	Na sede municipal			
Campina Grande	**687 039**	**519 554**	**498 515**	**167 485**	**5 175,2**	**132,76**
Alagoa Nova	19 681	9 794	9 794	9 887	122,3	160,98
Areial	6 470	4 600	4 600	1 870	33,1	195,22
Aroeiras	19 082	9 531	8 016	9 551	374,7	50,93
Barra de Santana	8 206	731	731	7 475	376,9	21,77
Boa Vista	6 227	3 208	3 208	3 019	476,5	13,07
Boqueirão	16 888	12 006	11 435	4 882	372,0	45,40
Campina Grande	385 213	367 209	355 082	18 004	594,2	648,31
Caturité	4 543	1 024	1 024	3 519	118,1	38,47
Esperança	31 095	21 631	21 631	9 464	163,8	189,86
Fagundes	11 405	5 465	5 465	5 940	189,0	60,34
Gado Bravo	8 376	908	908	7 468	192,4	43,53
Ingá	18 180	11 599	11 007	6 581	288,0	63,13
Itatuba	10 201	5 955	5 955	4 246	244,2	41,77
Lagoa Seca	25 900	10 570	9 822	15 330	107,6	240,73
Massaranduba	12 902	4 484	4 484	8 418	206,0	62,64
Matinhas	4 321	682	682	3 639	38,1	113,34
Montadas	4 990	3 156	3 156	1 834	31,6	157,98
Pocinhos	17 032	9 618	9 399	7 414	628,1	27,12
Puxinanã	12 923	4 217	4 217	8 706	72,7	177,81
Queimadas	41 049	22 236	16 969	18 813	401,8	102,17
Riachão do Bacamarte	4 264	2 663	2 663	1 601	38,4	111,13
São Sebastião de Lagoa de Roça	11 041	4 659	4 659	6 382	49,9	221,16
Serra Redonda	7 050	3 608	3 608	3 442	55,9	126,11
João Pessoa - PB	**1 198 576**	**1 116 044**	**1 089 890**	**82 532**	**3 134,8**	**382,35**
Alhandra	18 007	11 153	11 153	6 854	182,7	98,58
Bayeux	99 716	98 793	98 793	923	32,0	3 118,76
Caaporã	20 362	17 548	14 570	2 814	150,2	135,60
Cabedelo	57 944	57 936	49 521	8	31,9	1 815,57
Conde	21 400	14 487	12 611	6 913	172,9	123,74
Cruz do Espírito Santo	16 257	7 440	4 049	8 817	195,6	83,12
João Pessoa	723 515	720 785	720 785	2 730	211,5	3 421,30
Lucena	11 730	10 152	5 427	1 578	88,9	131,88
Mamanguape	42 303	34 234	32 727	8 069	340,5	124,23
Pedras de Fogo	27 032	16 358	16 358	10 674	400,4	67,51
Pitimbu	17 024	10 384	10 384	6 640	136,4	124,78
Rio Tinto	22 976	13 057	11 859	9 919	464,9	49,42
Santa Rita	120 310	103 717	101 653	16 593	726,8	165,52

Fonte: IBGE, Censo Demográfico 2010.

ANUÁRIO ESTATÍSTICO DO ESTADO DA PARAÍBA - 2011

I - Caracterização Territorial

1.1 - Fisiografia

1.1.3 - Área Especial

1.1.3.2 - Regiões Metropolitanas

Tabela 03 - Domicílios recenseados, por espécie, segundo as regiões metropolitanas, as regiões integradas de desenvolvimento - RIDEs, os municípios e a situação do domicílio - Paraíba - 2010 — 1 de 2

Regiões Metropolitanas, Regiões Integradas de Desenvolvimento - RIDEs, municípios e situação do domicílio	Domicílios recenseados									
	Total	Particulares						Coletivos		
		Ocupados			Não ocupados					
		Total	Com entrevista realizada (1)	Sem entrevista realizada	Total	Uso ocasional	Vagos	Total	Com morador	Sem morador
Campina Grande	**232.147**	**198.498**	**197.978**	**520**	**33.516**	**9.117**	**24.399**	**133**	**66**	**67**
Urbana	171.361	152.236	151.793	443	19.007	5.181	13.826	118	59	59
Rural	60.786	46.262	46.185	77	14.509	3.936	10.573	15	7	8
Alagoa Nova	6.511	5.435	5.435	-	1.076	311	765	-	-	-
Urbana	3.146	2.833	2.833	-	313	77	236	-	-	-
Rural	3.365	2.602	2.602	-	763	234	529	-	-	-
Areial	2.392	1.964	1.962	2	427	73	354	1	-	1
Urbana	1.653	1.448	1.446	2	204	30	174	1	-	1
Rural	739	516	516	-	223	43	180	-	-	-
Aroeiras	7.166	5.431	5.428	3	1.733	258	1.475	2	2	-
Urbana	3.457	2.829	2.828	1	626	126	500	2	2	-
Rural	3.709	2.602	2.600	2	1.107	132	975	-	-	-
Barra de Santana	3.192	2.431	2.429	2	761	201	560	-	-	-
Urbana	301	249	249	-	52	11	41	-	-	-
Rural	2.891	2.182	2.180	2	709	190	519	-	-	-
Boa Vista	2.156	1.731	1.730	1	418	166	252	7	1	6
Urbana	1.037	908	907	1	127	58	69	2	-	2
Rural	1.119	823	823	-	291	108	183	5	1	4
Boqueirão	5.653	4.863	4.860	3	787	406	381	3	1	2
Urbana	3.992	3.543	3.541	2	447	183	264	2	1	1
Rural	1.661	1.320	1.319	1	340	223	117	1	-	1
Campina Grande	126.215	112.020	111.667	353	14.111	4.249	9.862	84	42	42
Urbana	119.731	107.031	106.683	348	12.619	3.820	8.799	81	39	42
Rural	6.484	4.989	4.984	5	1.492	429	1.063	3	3	-
Caturité	1.561	1.329	1.326	3	232	92	140	-	-	-
Urbana	378	314	311	3	64	20	44	-	-	-
Rural	1.183	1.015	1.015	-	168	72	96	-	-	-
Esperança	10.776	9.103	9.100	3	1.662	390	1.272	11	8	3
Urbana	7.202	6.490	6.487	3	701	115	586	11	8	3
Rural	3.574	2.613	2.613	-	961	275	686	-	-	-
Fagundes	4.366	3.252	3.243	9	1.113	170	943	1	-	1
Urbana	2.090	1.641	1.633	8	449	84	365	-	-	-
Rural	2.276	1.611	1.610	1	664	86	578	1	-	1
Gado Bravo	2.974	2.234	2.234	-	740	90	650	-	-	-
Urbana	388	288	288	-	100	11	89	-	-	-
Rural	2.586	1.946	1.946	-	640	79	561	-	-	-
Ingá	6.565	5.241	5.241	-	1.318	203	1.115	6	3	3
Urbana	4.050	3.443	3.443	-	601	67	534	6	3	3
Rural	2.515	1.798	1.798	-	717	136	581	-	-	-
Itatuba	3.574	2.837	2.837	-	735	235	500	2	1	1
Urbana	1.919	1.667	1.667	-	251	89	162	1	-	1
Rural	1.655	1.170	1.170	-	484	146	338	1	1	-
Lagoa Seca	8.312	7.181	7.127	54	1.124	340	784	7	4	3
Urbana	3.214	2.975	2.941	34	234	39	195	5	4	1
Rural	5.098	4.206	4.186	20	890	301	589	2	-	2
Massaranduba	4.698	3.778	3.775	3	920	450	470	-	-	-
Urbana	1.641	1.430	1.428	2	211	48	163	-	-	-
Rural	3.057	2.348	2.347	1	709	402	307	-	-	-
Matinhas	1.355	1.136	1.128	8	219	61	158	-	-	-
Urbana	197	186	186	-	11	6	5	-	-	-
Rural	1.158	950	942	8	208	55	153	-	-	-
Montadas	1.689	1.452	1.452	-	237	67	170	-	-	-
Urbana	1.019	938	938	-	81	15	66	-	-	-
Rural	670	514	514	-	156	52	104	-	-	-
Pocinhos	5.957	4.787	4.767	20	1.169	325	844	1	1	-
Urbana	3.117	2.781	2.767	14	335	58	277	1	1	-
Rural	2.840	2.006	2.000	6	834	267	567	-	-	-

ANUÁRIO ESTATÍSTICO DO ESTADO DA PARAÍBA - 2011

I - Caracterização Territorial

1.1 - Fisiografia

1.1.3 - Área Especial

1.1.3.2 - Regiões Metropolitanas

Tabela 03 - Domicílios recenseados, por espécie, segundo as regiões metropolitanas, as regiões integradas de desenvolvimento - RIDEs, os municípios e a situação do domicílio - Paraíba - 2010 — 2 de 2

Regiões Metropolitanas, Regiões Integradas de Desenvolvimento - RIDEs, municípios e situação do domicílio	Domicílios recenseados									
	Total	Particulares						Coletivos		
		Ocupados			Não ocupados					
		Total	Com entrevista realizada (1)	Sem entrevista realizada (2)	Total	Uso ocasional	Vagos	Total	Com morador	Sem morador
Puxinanã	4.477	3.679	3.673	6	798	211	587	-	-	-
Urbana	1.433	1.263	1.262	1	170	24	146	-	-	-
Rural	3.044	2.416	2.411	5	628	187	441	-	-	-
Queimadas	14.571	12.008	11.971	37	2.559	380	2.179	4	1	3
Urbana	7.587	6.595	6.579	16	988	179	809	4	1	3
Rural	6.984	5.413	5.392	21	1.571	201	1.370	-	-	-
Riachão do Bacamarte	1.559	1.281	1.281	-	277	60	217	1	-	1
Urbana	926	792	792	-	133	27	106	1	-	1
Rural	633	489	489	-	144	33	111	-	-	-
São Seb. de Lagoa de Roça	3.698	3.128	3.128	-	568	243	325	2	2	-
Urbana	1.537	1.399	1.399	-	138	27	111	-	-	-
Rural	2.161	1.729	1.729	-	430	216	214	2	2	-
Serra Redonda	2.730	2.197	2.184	13	532	136	396	1	-	1
Urbana	1.346	1.193	1.185	8	152	67	85	1	-	1
Rural	1.384	1.004	999	5	380	69	311	-	-	-
João Pessoa	**405.514**	**346.315**	**343.719**	**2.596**	**58.786**	**23.634**	**35.152**	**413**	**175**	**238**
Urbana	377.394	324.490	321.955	2.535	52.583	20.666	31.917	321	148	173
Rural	28.120	21.825	21.764	61	6.203	2.968	3.235	92	27	65
Alhandra	6.201	5.023	5.019	4	1.166	334	832	12	4	8
Urbana	3.748	3.166	3.162	4	577	116	461	5	1	4
Rural	2.453	1.857	1.857	-	589	218	371	7	3	4
Bayeux	30.551	27.961	27.822	139	2.577	472	2.105	13	6	7
Urbana	30.262	27.712	27.573	139	2.538	467	2.071	12	6	6
Rural	289	249	249	-	39	5	34	1	-	1
Caaporã	6.328	5.469	5.469	-	856	146	710	3	2	1
Urbana	5.369	4.734	4.734	-	634	71	563	1	-	1
Rural	959	735	735	-	222	75	147	2	2	-
Cabedelo	23.177	17.224	17.170	54	5.941	3.942	1.999	12	10	2
Urbana	23.174	17.222	17.168	54	5.940	3.942	1.998	12	10	2
Rural	3	2	2	-	1	-	1	-	-	-
Conde	10.327	5.789	5.775	14	4.493	3.315	1.178	45	23	22
Urbana	6.467	3.933	3.927	6	2.520	1.817	703	14	8	6
Rural	3.860	1.856	1.848	8	1.973	1.498	475	31	15	16
Cruz do Espírito Santo	4.686	4.212	4.212	-	473	130	343	1	1	-
Urbana	2.120	1.959	1.959	-	160	12	148	1	1	-
Rural	2.566	2.253	2.253	-	313	118	195	-	-	-
João Pessoa	242.348	213.606	211.443	2.163	28.522	7.490	21.032	220	97	123
Urbana	241.350	212.822	210.669	2.153	28.308	7.397	20.911	220	97	123
Rural	998	784	774	10	214	93	121	-	-	-
Lucena	6.140	3.110	3.100	10	3.020	2.642	378	10	4	6
Urbana	5.656	2.727	2.717	10	2.926	2.583	343	3	3	-
Rural	484	383	383	-	94	59	35	7	1	6
Mamanguape	13.361	11.583	11.572	11	1.763	301	1.462	15	7	8
Urbana	10.846	9.511	9.504	7	1.324	193	1.131	11	6	5
Rural	2.515	2.072	2.068	4	439	108	331	4	1	3
Pedras de Fogo	8.472	7.392	7.392	-	1.072	243	829	8	4	4
Urbana	5.104	4.628	4.628	-	473	87	386	3	1	2
Rural	3.368	2.764	2.764	-	599	156	443	5	3	2
Pitimbu	9.100	4.732	4.732	-	4.345	3.728	617	23	5	18
Urbana	6.994	2.977	2.977	-	3.994	3.539	455	23	5	18
Rural	2.106	1.755	1.755	-	351	189	162	-	-	-
Rio Tinto	7.665	6.635	6.635	-	1.000	375	625	30	6	24
Urbana	4.310	3.923	3.923	-	383	154	229	4	4	-
Rural	3.355	2.712	2.712	-	617	221	396	26	2	24
Santa Rita	37.158	33.579	33.378	201	3.558	516	3.042	21	6	15
Urbana	31.994	29.176	29.014	162	2.806	288	2.518	12	6	6
Rural	5.164	4.403	4.364	39	752	228	524	9	-	9

Fonte: IBGE, Censo Demográfico 2010.

(1) Inclui os domicílios particulares permanentes e os domicílios improvisados, com entrevista realizada. (2) Domicílios fechados que tiveram o número de moradores estimado.

ANUÁRIO ESTATÍSTICO DO ESTADO DA PARAÍBA - 2011

I - Caracterização Territorial

1.1 - Fisiografia

1.1.3 - Área Especial

1.1.3.2 - Regiões Metropolitanas

Tabela 04 - Domicílios particulares ocupados, por situação do domicílio e a localização da área, segundo as regiões metropolitanas, as regiões integradas de desenvolvimento - RIDEs e os municípios - Paraíba - 2010

Regiões Metropolitanas, Regiões Integradas de Desenvolvimento - RIDEs e municípios	Domicílios particulares ocupados								
	Total (1)(2)	Urbana			Rural				
		Cidade ou vila		Área urbana isolada	Área rural (exceto aglome-	Aglomerado			
		Área urbanizada	Área não urbani- zada			De extensão urbana	Povoado	Núcleo	Outros aglome- rados
Campina Grande	**198.498**	**150.512**	**-**	**1.724**	**37.729**	**4.681**	**3.852**	**-**	**-**
Alagoa Nova	5.435	2.833	-	-	2.474	-	128	-	-
Areial	1.964	1.448	-	-	516	-	-	-	-
Aroeiras	5.431	2.829	-	-	2.554	-	48	-	-
Barra de Santana	2.431	249	-	-	1.688	43	451	-	-
Boa Vista	1.731	908	-	-	729	94	-	-	-
Boqueirão	4.863	3.543	-	-	1.111	41	168	-	-
Campina Grande	112.020	107.031	-	-	3.516	1.128	345	-	-
Caturité	1.329	314	-	-	733	-	282	-	-
Esperança	9.103	6.490	-	-	1.990	-	623	-	-
Fagundes	3.252	1.641	-	-	1.611	-	-	-	-
Gado Bravo	2.234	288	-	-	1.752	-	194	-	-
Ingá	5.241	3.443	-	-	1.461	-	337	-	-
Itatuba	2.837	1.667	-	-	907	-	263	-	-
Lagoa Seca	7.181	2.775	-	200	3.095	1.111	-	-	-
Massaranduba	3.778	1.430	-	-	1.731	617	-	-	-
Matinhas	1.136	186	-	-	950	-	-	-	-
Montadas	1.452	938	-	-	514	-	-	-	-
Pocinhos	4.787	2.781	-	-	1.845	161	-	-	-
Puxinanã	3.679	1.263	-	-	1.726	690	-	-	-
Queimadas	12.008	5.071	-	1.524	3.843	676	894	-	-
Riachão do Bacamarte	1.281	792	-	-	370	-	119	-	-
São Sebastião de Lagoa de Roça	3.128	1.399	-	-	1.729	-	-	-	-
Serra Redonda	2.197	1.193	-	-	884	120	-	-	-
João Pessoa	**346.315**	**323.617**	**-**	**873**	**12.180**	**833**	**8.207**	**-**	**605**
Alhandra	5.023	3.166	-	-	747	-	1.110	-	-
Bayeux	27.961	27.712	-	-	249	-	-	-	-
Caaporã	5.469	4.734	-	-	638	-	97	-	-
Cabedelo	17.224	17.222	-	-	2	-	-	-	-
Conde	5.789	3.933	-	-	773	432	651	-	-
Cruz do Espírito Santo	4.212	1.086	-	873	1.555	-	698	-	-
João Pessoa	213.606	212.822	-	-	486	298	-	-	-
Lucena	3.110	2.727	-	-	383	-	-	-	-
Mamanguape	11.583	9.511	-	-	1.344	103	567	-	58
Pedras de Fogo	7.392	4.628	-	-	2.463	-	301	-	-
Pitimbu	4.732	2.977	-	-	706	-	502	-	547
Rio Tinto	6.635	3.923	-	-	1.477	-	1.235	-	-
Santa Rita	33.579	29.176	-	-	1.357	-	3.046	-	-

Fonte: IBGE, Censo Demográfico 2010.

(1) Inclui os domicílios particulares permanentes e os domicílios improvisados, com entrevista realizada.

(2) Domicílios fechados que tiveram o número de moradores estimado.

Tabela 05 - População residente em 2000 e população residente em 2010, por situação do domicílio, com indicação da população urbana residente na sede municipal, área total e densidade demográfica, segundo as regiões metropolitanas e os municípios - Paraíba - 2000/2010

Regiões Metropolitanas e Municípios	População residente					Área total (km²)	Densidade demo-gráfica (hab / km²)
	Em 01.08.2000	Em 01.08.2010					
		Total	Situação do domicílio				
			Urbana		Rural		
			Total	Na sede municipal			
Campina Grande	**636 315**	**687 039**	**519 554**	**498 515**	**167 485**	**5 175,2**	**132,76**
Alagoa Nova	18 575	19 681	9 794	9 794	9 887	122,3	160,98
Areial	6 039	6 470	4 600	4 600	1 870	33,1	195,22
Aroeiras	19 520	19 082	9 531	8 016	9 551	374,7	50,93
Barra de Santana	8 311	8 206	731	731	7 475	376,9	21,77
Boa Vista	4 983	6 227	3 208	3 208	3 019	476,5	13,07
Boqueirão	15 867	16 888	12 006	11 435	4 882	372,0	45,40
Campina Grande	355 331	385 213	367 209	355 082	18 004	594,2	648,31
Caturité	4 183	4 543	1 024	1 024	3 519	118,1	38,47
Esperança	28 166	31 095	21 631	21 631	9 464	163,8	189,86
Fagundes	11 892	11 405	5 465	5 465	5 940	189,0	60,34
Gado Bravo	8 521	8 376	908	908	7 468	192,4	43,53
Ingá	17 473	18 180	11 599	11 007	6 581	288,0	63,13
Itatuba	9 374	10 201	5 955	5 955	4 246	244,2	41,77
Lagoa Seca	24 154	25 900	10 570	9 822	15 330	107,6	240,73
Massaranduba	11 697	12 902	4 484	4 484	8 418	206,0	62,64
Matinhas	4 086	4 321	682	682	3 639	38,1	113,34
Montadas	3 969	4 990	3 156	3 156	1 834	31,6	157,98
Pocinhos	14 880	17 032	9 618	9 399	7 414	628,1	27,12
Puxinanã	11 981	12 923	4 217	4 217	8 706	72,7	177,81
Queimadas	36 032	41 049	22 236	16 969	18 813	401,8	102,17
Riachão do Bacamarte	3 948	4 264	2 663	2 663	1 601	38,4	111,13
São Sebastião de Lagoa de Roça	10 026	11 041	4 659	4 659	6 382	49,9	221,16
Serra Redonda	7 307	7 050	3 608	3 608	3 442	55,9	126,11
João Pessoa	**1 019 646**	**1 198 576**	**1 116 044**	**1 089 890**	**82 532**	**3 134,8**	**382,35**
Alhandra	15 914	18 007	11 153	11 153	6 854	182,7	98,58
Bayeux	87 561	99 716	98 793	98 793	923	32,0	3 118,76
Caaporã	18 441	20 362	17 548	14 570	2 814	150,2	135,60
Cabedelo	42 832	57 944	57 936	49 521	8	31,9	1 815,57
Conde	16 413	21 400	14 487	12 611	6 913	172,9	123,74
Cruz do Espírito Santo	14 081	16 257	7 440	4 049	8 817	195,6	83,12
João Pessoa	597 934	723 515	720 785	720 785	2 730	211,5	3 421,30
Lucena	9 755	11 730	10 152	5 427	1 578	88,9	131,88
Mamanguape	38 772	42 303	34 234	32 727	8 069	340,5	124,23
Pedras de Fogo	25 861	27 032	16 358	16 358	10 674	400,4	67,51
Pitimbu	13 927	17 024	10 384	10 384	6 640	136,4	124,78
Rio Tinto	22 311	22 976	13 057	11 859	9 919	464,9	49,42
Santa Rita	115 844	120 310	103 717	101 653	16 593	726,8	165,52

Fonte: IBGE, Censo Demográfico 2000 e 2010.

ANUÁRIO ESTATÍSTICO DO ESTADO DA PARAÍBA - 2011

I - Caracterização Territorial

1.1 - Fisiografia

1.1.3 - Área Especial

1.1.3.3 - Aglomerados Subnormais

Tabela 01 - Domicílios particulares ocupados e população residente em domicílios particulares ocupados, total e em aglomerados subnormais, e número de aglomerados subnormais, segundo os municípios - Paraíba - 2010

Municípios	Domicílios particulares ocupados		População residente em domicílios particulares ocupados		Número de aglomerados subnormais
	Total	Em aglomerados subnormais	Total	Em aglomerados subnormais	
Paraíba	**1 082 796**	**36 380**	**3 758 323**	**130 927**	**90**
Bayeux	27 961	2 145	99 665	7 835	8
Cabedelo	17 224	599	57 792	2 090	4
Campina Grande	112 020	7 945	384 133	29 039	18
João Pessoa	213 606	25 524	719 737	91 351	59
Santa Rita	33 579	167	119 958	612	1

Fonte: IBGE, Censo Demográfico 2010.

Nota: Somente municípios com presença identificada de aglomerados subnormais

ANUÁRIO ESTATÍSTICO DO ESTADO DA PARAÍBA - 2011

I - Caracterização Territorial

1.1 - Fisiografia

1.1.3 - Área Especial

1.1.3.3 - Aglomerados Subnormais

Tabela 02 - Domicílios particulares ocupados em aglomerados subnormais, população residente em domicílios particulares ocupados em aglomerados subnormais, por sexo, e média de moradores em domicílios particulares ocupados em aglomerados subnormais, segundo os municípios e os aglomerados subnormais - Paraíba - 2010 — **1 de 2**

Municípios e aglomerados subnormais	Domicílios particulares ocupados	População residente em domicílios particulares ocupados			Média de moradores em dom. part. ocupados
		Total	Homens	Mulheres	
Paraíba	**36 380**	**130 927**	**63 194**	**67 733**	**3,6**
Bayeux	2 145	7 835	3 756	4 079	3,7
Chesf	184	669	337	332	3,6
Cinco Bocas	548	1 925	894	1 031	3,5
Do Sisal	86	317	148	169	3,7
Mutirão	243	868	417	451	3,6
Porto da Oficina	351	1 288	604	684	3,7
Porto do Moinho	342	1 316	649	667	3,9
Sanhauá	201	802	383	419	4,0
São Lourenço	190	650	324	326	3,4
Cabedelo	599	2 090	1 047	1 043	3,5
Castelinho	124	458	237	221	3,7
Jardim America	124	424	201	223	3,4
Jardim Gama	129	413	206	207	3,2
Salinas Ribamar	222	795	403	392	3,6
Campina Grande	7 945	29 039	14 209	14 830	3,7
Araxá	502	1 751	866	885	3,5
Broto Motel	108	397	202	195	3,7
Catingueira	958	3 422	1 679	1 743	3,6
Centenário	170	639	327	312	3,8
CSU	181	654	311	343	3,6
Estação Velha	236	832	406	426	3,5
Jardim Continental	80	297	156	141	3,7
Linha Férrea	312	1 212	587	625	3,9
Malvinas	70	260	137	123	3,7
Nova Brasília	864	3 252	1 609	1 643	3,8
Pedregal	2 337	8 446	4 107	4 339	3,6
Priquito	131	453	218	235	3,5
Ramadinha II	889	3 270	1 566	1 704	3,7
Riacho Bodocongó	88	308	151	157	3,5
Serrotão	238	854	427	427	3,6
Tambor	371	1 437	699	738	3,9
Três Irmãos	247	908	451	457	3,7
Vila Teimosa	163	647	310	337	4,0

ANUÁRIO ESTATÍSTICO DO ESTADO DA PARAÍBA - 2011

I - Caracterização Territorial

1.1 - Fisiografia

1.1.3 - Área Especial

1.1.3.3 - Aglomerados Subnormais

Tabela 02 - Domicílios particulares ocupados em aglomerados subnormais, população residente em domicílios particulares ocupados em aglomerados subnormais, por sexo, e média de moradores em domicílios particulares ocupados em aglomerados subnormais, segundo os municípios e os aglomerados subnormais - Paraíba - 2010 — **2 de 2**

Municípios e aglomerados subnormais	Domicílios particulares ocupados	População residente em domicílios particulares ocupados			Média de moradores em dom.part. ocupados
		Total	Homens	Mulheres	
João Pessoa	**25 524**	**91 351**	**43 890**	**47 461**	**3,6**
Acampamento 5 de Julho	266	962	447	515	3,6
Asa Branca	383	1 436	701	735	3,8
Bananeiras	317	1 182	567	615	3,7
Barreira do Cabo Branco	112	370	189	181	3,3
Beira Molhado	182	667	315	352	3,7
Boa Esperança - Pedra Branca	888	3 184	1 518	1 666	3,6
Bola na Rede	125	461	228	233	3,7
Cabral Batista	197	690	321	369	3,5
Campo do Americano	64	218	94	124	3,4
Cemitério - Paulo Afonso I	451	1 634	769	865	3,6
Chatuba I	114	377	175	202	3,3
Chatuba II	126	435	206	229	3,5
Chatuba III	138	441	209	232	3,2
Cuiá	159	543	262	281	3,4
Da Citex	540	1 963	934	1 029	3,6
Da Feirinha	207	663	308	355	3,2
Da Mata - São Geraldo	890	3 357	1 595	1 762	3,8
Da Taipa	692	2 547	1 228	1 319	3,7
Do Arame	74	284	146	138	3,8
Do Baleado	536	1 901	896	1 005	3,6
Do Cano	540	2 023	989	1 034	3,8
Do Eucalípto	145	541	264	277	3,7
Do Riacho	181	658	322	336	3,6
Do "S"	354	1 331	661	670	3,8
Ernani Satiro	207	722	343	379	3,5
Frei Vital - Porto do Capim - 15 de Nov - Nassau e Nova II	185	664	332	332	3,6
Gauchinha II	255	943	460	483	3,7
Independência	173	706	319	387	4,1
Ipês I e II - Tancredo Neves	828	2 695	1 335	1 360	3,3
Jardim Bom Samaritano	709	2 452	1 199	1 253	3,5
Jardim da Mônica - Miramangue - Beira da Linha	323	1 212	607	605	3,8
Lagoa Antônio Lins	389	1 416	640	776	3,6
Laranjeiras	770	2 835	1 408	1 427	3,7
Mangue	316	1 068	528	540	3,4
Maria de Nazaré	528	1 908	905	1 003	3,6
Miramangue	103	388	214	174	3,8
Miramar	160	593	253	340	3,7
Ninho da Perua	287	936	457	479	3,3
Nova Esperança	355	1 250	591	659	3,5
Nova República - Mangue Seco	698	2 493	1 198	1 295	3,6
Nova Trindade	161	547	257	290	3,4
Nova Vida	410	1 538	728	810	3,8
Padre Hildon	269	1 031	488	543	3,8
Redenção - Buraco da Gia - Aratu	565	2 057	951	1 106	3,6
Renascer	527	1 872	906	966	3,6
Riacho Doce	101	389	181	208	3,9
Santa Bárbara	200	737	346	391	3,7
Santa Clara	268	968	471	497	3,6
Santa Emília de Rodat	570	2 016	967	1 049	3,5
São Domingos - Rabo de Galo	372	1 353	670	683	3,6
São José	1 981	6 564	3 115	3 449	3,3
São Rafael	370	1 326	654	672	3,6
Saturnino de Brito	378	1 291	602	689	3,4
Tanques - Vila União I	309	1 132	529	603	3,7
Timbó	830	3 122	1 529	1 593	3,8
Tito Silva	246	831	390	441	3,4
Vila da Palha - Paz	66	274	129	145	4,2
Vila Japonesa	389	1 383	646	737	3,6
Vila Teimosa - J. Coqueiral - Vem-Vem - Beira Molhada I	3 545	12 771	6 198	6 573	3,6
Santa Rita	167	612	292	320	3,7
CHESF	167	612	292	320	3,7

Fonte: IBGE, Censo Demográfico 2010.

Nota: Somente municípios com presença identificada de aglomerados subnormais

ANUÁRIO ESTATÍSTICO DO ESTADO DA PARAÍBA - 2011

I - Caracterização Territorial

1.1 - Fisiografia

1.1.3 - Área Especial

1.1.3.3 - Aglomerados Subnormais

Tabela 03 - Domicílios particulares permanentes em aglomerados subnormais, por algumas características dos domicílios, segundo os municípios e os aglomerados subnormais - Paraíba - 2010 — 1 de 2

Municípios e aglomerados subnormais	Domicílios particulares permanentes em aglomerados subnormais												
	Total	Algumas características dos domicílios											
		Forma de abast. de		Tipo de esgotamento sanitário				Destino do Lixo			Existência de energia elétrica		
								Coletado					
		Rede geral de distribuição	Outra	Rede geral de esgoto ou pluvial	Fossa séptica	Outra	Não tinham banheiro ou sanitário	Diretamente por serv. de limpeza	Em caçamba de serv. de limpeza	Outra	De comp. distrib. e com medidor de uso exclusivo do dom.	Outra	Não existe energia elétrica
Paraíba	**36.308**	**35.769**	**539**	**19.124**	**3.873**	**12.802**	**509**	**33.078**	**1.863**	**1.367**	**30.709**	**5.451**	**148**
Bayeux	2.144	2.112	32	270	473	1.382	19	1.905	71	168	1.914	221	9
Chesf	184	184	-	2	7	175	-	184	-	-	172	12	-
Cinco Bocas	548	535	13	75	102	370	1	506	1	41	495	52	1
Do Sisal	86	82	4	3	-	77	6	66	-	20	75	11	-
Mutirão	243	243	-	3	112	128	-	243	-	-	242	1	-
Porto da Oficina	350	347	3	166	36	142	6	282	63	5	319	31	-
Porto do Moinho	342	334	8	5	26	307	4	280	1	61	273	68	1
Sanhauá	201	200	1	13	44	144	-	192	-	9	178	22	1
São Lourenço	190	187	3	3	146	39	2	152	6	32	160	24	6
Cabedelo	599	592	7	33	43	498	25	416	132	51	415	184	-
Castelinho	124	122	2	2	-	118	4	123	-	1	68	56	-
Jardim America	124	120	4	-	2	122	-	124	-	-	96	28	-
Jardim Gama	129	129	-	1	20	108	-	36	90	3	105	24	-
Salinas Ribamar	222	221	1	30	21	150	21	133	42	47	146	76	-
Campina Grande	7.900	7.665	235	6.171	178	1.438	113	7.351	162	387	6.858	1.016	26
Araxá	465	427	38	158	27	253	27	322	1	142	426	34	5
Broto Motel	108	107	1	107	1	-	-	108	-	-	90	18	-
Catingueira	957	942	15	639	4	309	5	858	94	5	874	82	1
Centenário	170	156	14	129	-	40	1	129	38	3	150	18	2
CSU	181	175	6	180	-	1	-	181	-	-	162	19	-
Estação Velha	234	234	-	179	1	54	-	203	-	31	202	32	-
Jardim Continental	79	76	3	1	1	71	6	50	-	29	77	2	-
Linha Férrea	311	306	5	240	1	61	9	310	-	1	280	29	2
Malvinas	70	60	10	17	41	9	3	70	-	-	66	4	-
Nova Brasília	864	827	37	640	4	189	31	801	10	53	779	79	6
Pedregal	2.335	2.303	32	2.103	18	199	15	2.243	2	90	1.844	489	2
Priquito	131	131	-	129	1	1	-	122	-	9	109	22	-
Ramadinha II	889	880	9	859	2	28	-	888	-	1	777	112	-
Riacho Bodocongó	88	86	2	82	-	5	1	88	-	-	75	13	-
Serrotão	238	190	48	114	27	90	7	205	11	22	222	12	4
Tambor	371	366	5	342	2	26	1	371	-	-	342	27	2
Três Irmãos	246	243	3	241	3	-	2	240	6	-	237	8	1
Vila Teimosa	163	156	7	11	45	102	5	162	-	1	146	16	1
João Pessoa	25.498	25.237	261	12.650	3.179	9.354	315	23.349	1.498	651	21.408	3.986	104
Acampamento 5 de Julho	266	265	1	11	245	10	-	266	-	-	243	23	-
Asa Branca	383	383	-	223	-	152	8	352	2	29	301	81	1
Bananeiras	317	317	-	198	6	108	5	311	-	6	255	62	-
Barreira do Cabo Branco	112	88	24	107	5	-	-	112	-	-	81	30	1
Beira Molhado	181	177	4	8	1	172	-	180	-	1	135	45	1
Boa Esperança - Pedra Branca	888	886	2	575	12	297	4	782	62	44	776	109	3
Bola na Rede	125	125	-	41	-	84	-	125	-	-	123	-	2
Cabral Batista	197	197	-	3	1	193	-	196	-	1	151	46	-
Campo do Americano	64	63	1	60	4	-	-	64	-	-	51	13	-
Cemitério - Paulo Afonso I	450	449	1	366	23	60	1	450	-	-	397	53	-
Chatuba I	114	114	-	8	-	106	-	114	-	-	112	2	-
Chatuba II	126	126	-	48	27	51	-	126	-	-	79	47	-
Chatuba III	136	136	-	6	-	130	-	136	-	-	89	47	-
Cuiá	157	156	1	79	8	69	1	111	43	3	127	30	-
Da Citex	540	539	1	40	484	12	4	539	-	1	499	40	1
Da Feirinha	207	207	-	58	121	27	1	207	-	-	126	80	1

ANUÁRIO ESTATÍSTICO DO ESTADO DA PARAÍBA - 2011

I - Caracterização Territorial

1.1 - Fisiografia

1.1.3 - Área Especial

1.1.3.3 - Aglomerados Subnormais

Tabela 03 - Domicílios particulares permanentes em aglomerados subnormais, por algumas características dos domicílios, segundo os municípios e os aglomerados subnormais - Paraíba - 2010 — **2 de 2**

Municípios e aglomerados subnormais	Domicílios particulares permanentes em aglomerados subnormais												
	Total	Algumas características dos domicílios											
		Forma de abast. de		Tipo de esgotamento sanitário				Destino do Lixo			Existência de energia elétrica		
								Coletado					
		Rede geral de distribuição	Outra	Rede geral de esgoto ou pluvial	Fossa séptica	Outra	Não tinham banheiro ou sanitário	Diretamente por serv. de limpeza	Em caçamba de serv. de limpeza	Outra	De comp. distrib. e com medidor de uso exclusivo do dom.	Outra	Não existe energia elétrica
João Pessoa (cont.)													
Da Mata - São Geraldo	890	886	4	17	90	778	5	874	-	16	665	223	2
Da Taipa	692	691	1	11	3	651	27	606	-	86	571	118	3
Do Arame	74	74	-	62	10	-	2	68	6	-	58	16	-
Do Baleado	532	512	20	153	14	362	3	499	2	31	477	53	2
Do Cano	537	535	2	69	24	444	-	415	111	11	435	102	-
Do Eucalípto	143	143	-	139	3	1	-	143	-	-	118	25	-
Do Riacho	181	177	4	91	1	86	3	88	78	15	166	13	2
Do "S"	352	286	66	3	3	178	168	34	302	16	246	95	11
Ernani Satiro	207	207	-	10	193	4	-	207	-	-	193	11	3
Frei Vital - Porto do Capim - 15 de	183	182	1	-	-	181	2	183	-	-	97	84	2
Gauchinha II	255	255	-	38	201	16	-	255	-	-	201	54	-
Independência	173	172	1	30	7	136	-	172	1	-	171	2	-
Ipês I e II - Tancredo Neves	828	823	5	546	2	279	1	804	20	4	583	244	1
Jardim Bom Samaritano	709	708	1	509	29	170	1	677	3	29	595	111	3
Jardim da Mônica - Miramangue -	322	321	1	42	123	146	11	186	66	70	285	34	3
Lagoa Antônio Lins	389	385	4	134	90	164	1	389	-	-	289	98	2
Laranjeiras	770	767	3	55	247	463	5	711	58	1	687	83	-
Mangue	316	307	9	146	8	159	3	310	2	4	161	147	8
Maria de Nazaré	528	526	2	75	14	437	2	489	39	-	491	36	1
Miramangue	103	100	3	3	2	97	1	40	5	58	80	20	3
Miramar	160	160	-	155	2	3	-	158	2	-	154	6	-
Ninho da Perua	287	285	2	13	2	272	-	287	-	-	239	44	4
Nova Esperança	354	351	3	342	2	10	-	352	2	-	297	57	-
Nova República - Mangue Seco	697	697	-	589	6	102	-	697	-	-	658	38	1
Nova Trindade	161	159	2	17	4	140	-	160	-	1	141	20	-
Nova Vida	410	407	3	57	340	11	2	410	-	-	330	80	-
Padre Hildon	269	267	2	266	1	-	2	105	164	-	236	31	2
Redenção - Buraco da Gia - Aratu	565	560	5	47	20	497	1	530	15	20	506	57	2
Renascer	526	517	9	434	44	48	-	522	2	2	460	65	1
Riacho Doce	101	100	1	2	3	96	-	101	-	-	93	8	-
Santa Bárbara	200	200	-	176	2	18	4	175	23	2	175	22	3
Santa Clara	268	260	8	220	1	42	5	268	-	-	225	43	-
Santa Emília de Rodat	570	567	3	348	57	165	-	489	78	3	528	38	4
São Domingos - Rabo de Galo	372	372	-	9	338	16	9	236	125	11	313	59	-
São José	1.981	1.969	12	1.243	123	602	13	1.785	82	114	1.384	594	3
São Rafael	370	360	10	307	3	55	5	366	-	4	351	16	3
Saturnino de Brito	378	371	7	195	16	165	2	378	-	-	341	37	-
Tanques - Vila União I	309	302	7	5	3	301	-	192	101	16	218	83	8
Timbó	830	827	3	662	17	147	4	728	98	4	786	39	5
Tito Silva	246	242	4	216	-	30	-	245	1	-	199	47	-
Vila da Palha - Paz	66	66	-	1	63	2	-	66	-	-	62	4	-
Vila Japonesa	387	387	-	383	-	4	-	387	-	-	354	33	-
Vem - Beira Molhada I	3.544	3.526	18	2.999	131	405	9	3.491	5	48	3.244	288	12
Santa Rita	167	163	4	-	-	130	37	57	-	110	114	44	9
CHESF	167	163	4	-	-	130	37	57	-	110	114	44	9

Fonte: IBGE, Censo Demográfico 2010.

Nota: Somente municípios com presença identificada de aglomerados

ANUÁRIO ESTATÍSTICO DO ESTADO DA PARAÍBA - 2011

I - Caracterização Territorial

1.1 - Fisiografia

1.1.3 - Área Especial

1.1.3.3 - Aglomerados Subnormais

Tabela 04 - Domicílios particulares permanentes em aglomerados subnormais, por forma de abastecimento de água, segundo os municípios e os aglomerados subnormais - Paraíba - 2010 — **1 de 2**

Municípios e aglomerados subnormais	Domicílios particulares permanentes em aglomerados subnormais								
	Total	Forma de abastecimento de água							
		Rede geral de distribuição	Poço ou nascente na propriedade	Poço ou nascente fora da propriedade	Carro-pipa	Água da chuva		Rios, açudes, lagos ou igarapés	Outra
						Armazenada em cisterna	Armaz. de outra forma		
Paraíba	**36.308**	**35.769**	**82**	**40**	**2**	**17**	**15**	**17**	**366**
Bayeux	2 144	2 112	15	5	-	-	1	1	10
Chesf	184	184	-	-	-	-	-	-	-
Cinco Bocas	548	535	9	2	-	-	-	-	2
Do Sisal	86	82	-	-	-	-	1	-	3
Mutirão	243	243	-	-	-	-	-	-	-
Porto da Oficina	350	347	-	-	-	-	-	-	3
Porto do Moinho	342	334	4	2	-	-	-	1	1
Sanhauá	201	200	1	-	-	-	-	-	-
São Lourenço	190	187	1	1	-	-	-	-	1
Cabedelo	599	592	1	2	-	-	3	-	1
Castelinho	124	122	-	-	-	-	2	-	-
Jardim America	124	120	1	2	-	-	1	-	-
Jardim Gama	129	129	-	-	-	-	-	-	-
Salinas Ribamar	222	221	-	-	-	-	-	-	1
Campina Grande	7 900	7 665	9	24	1	14	2	2	183
Araxá	465	427	-	-	-	-	1	2	35
Broto Motel	108	107	-	-	-	-	-	-	1
Catingueira	957	942	-	-	-	-	-	-	15
Centenário	170	156	-	-	-	-	-	-	14
CSU	181	175	-	-	-	-	-	-	6
Estação Velha	234	234	-	-	-	-	-	-	-
Jardim Continental	79	76	-	-	-	2	-	-	1
Linha Férrea	311	306	-	1	-	-	-	-	4
Malvinas	70	60	-	-	-	-	-	-	10
Nova Brasília	864	827	-	1	-	-	-	-	36
Pedregal	2 335	2 303	-	-	-	-	-	-	32
Priquito	131	131	-	-	-	-	-	-	-
Ramadinha II	889	880	1	-	-	-	-	-	8
Riacho Bodocongó	88	86	-	-	-	-	-	-	2
Serrotão	238	190	6	22	1	11	1	-	7
Tambor	371	366	1	-	-	1	-	-	3
Três Irmãos	246	243	-	-	-	-	-	-	3
Vila Teimosa	163	156	1	-	-	-	-	-	6
João Pessoa	25.498	25.237	57	9	1	3	9	13	169
Acampamento 5 de Julho	266	265	1	-	-	-	-	-	-
Asa Branca	383	383	-	-	-	-	-	-	-
Bananeiras	317	317	-	-	-	-	-	-	-
Barreira do Cabo Branco	112	88	23	1	-	-	-	-	-
Beira Molhado	181	177	-	-	1	-	-	-	3
Boa Esperança - Pedra Branca	888	886	1	-	-	-	-	-	1
Bola na Rede	125	125	-	-	-	-	-	-	-
Cabral Batista	197	197	-	-	-	-	-	-	-
Campo do Americano	64	63	-	-	-	-	-	-	1
Cemitério - Paulo Afonso I	450	449	1	-	-	-	-	-	-
Chatuba I	114	114	-	-	-	-	-	-	-
Chatuba II	126	126	-	-	-	-	-	-	-
Chatuba III	136	136	-	-	-	-	-	-	-

ANUÁRIO ESTATÍSTICO DO ESTADO DA PARAÍBA - 2011

I - Caracterização Territorial

1.1 - Fisiografia

1.1.3 - Área Especial

1.1.3.3 - Aglomerados Subnormais

Tabela 04 - Domicílios particulares permanentes em aglomerados subnormais, por forma de abastecimento de água, segundo os municípios e os aglomerados subnormais - Paraíba - 2010

Municípios e aglomerados subnormais	Domicílios particulares permanentes em aglomerados subnormais								
	Total	Forma de abastecimento de água							
		Rede geral de distribuição	Poço ou nascente na propriedade	Poço ou nascente fora da propriedade	Carro-pipa	Água da chuva		Rios, açudes, lagos ou igarapés	Outra
						Armazenada em cisterna	Armaz. de outra forma		
João Pessoa (cont.)									
Cuiá	157	156	1	-	-	-	-	-	-
Da Citex	540	539	-	-	-	-	-	-	1
Da Feirinha	207	207	-	-	-	-	-	-	-
Da Mata - São Geraldo	890	886	-	-	-	-	-	-	4
Da Taipa	692	691	-	-	-	-	-	-	1
Do Arame	74	74	-	-	-	-	-	-	-
Do Baleado	532	512	1	2	-	-	-	-	17
Do Cano	537	535	-	-	-	-	-	2	-
Do Eucalípto	143	143	-	-	-	-	-	-	-
Do Riacho	181	177	2	-	-	-	-	-	2
Do "S"	352	286	-	1	-	2	2	-	61
Ernani Satiro	207	207	-	-	-	-	-	-	-
Frei Vital - Porto do Capim - 15 de Nov - Nassau e Nova II	183	182	-	-	-	-	-	-	1
Gauchinha II	255	255	-	-	-	-	-	-	-
Independência	173	172	-	-	-	-	-	-	1
Ipês I e II - Tancredo Neves	828	823	1	1	-	-	-	1	2
Jardim Bom Samaritano	709	708	1	-	-	-	-	-	-
Jardim da Mônica - Miramangue - Beira da Linha	322	321	-	-	-	-	-	-	1
Lagoa Antônio Lins	389	385	-	-	-	-	-	-	4
Laranjeiras	770	767	-	-	-	-	-	-	3
Mangue	316	307	2	1	-	-	-	3	3
Maria de Nazaré	528	526	-	-	-	-	-	-	2
Miramangue	103	100	-	-	-	-	-	-	3
Miramar	160	160	-	-	-	-	-	-	-
Ninho da Perua	287	285	-	-	-	-	-	-	2
Nova Esperança	354	351	1	-	-	-	-	-	2
Nova República - Mangue Seco	697	697	-	-	-	-	-	-	-
Nova Trindade	161	159	1	-	-	-	-	-	1
Nova Vida	410	407	2	-	-	-	-	-	1
Padre Hildon	269	267	-	-	-	1	-	-	1
Redenção - Buraco da Gia - Aratu	565	560	-	1	-	-	-	3	1
Renascer	526	517	6	-	-	-	-	-	3
Riacho Doce	101	100	-	-	-	-	-	-	1
Santa Bárbara	200	200	-	-	-	-	-	-	-
Santa Clara	268	260	-	-	-	-	-	1	7
Santa Emília de Rodat	570	567	-	-	-	-	2	-	1
São Domingos - Rabo de Galo	372	372	-	-	-	-	-	-	-
São José	1 981	1 969	1	-	-	-	-	3	8
São Rafael	370	360	9	-	-	-	-	-	1
Saturnino de Brito	378	371	-	-	-	-	-	-	7
Tanques - Vila União I	309	302	-	1	-	-	-	-	6
Timbó	830	827	-	1	-	-	-	-	2
Tito Silva	246	242	-	-	-	-	4	-	-
Vila da Palha - Paz	66	66	-	-	-	-	-	-	-
Vila Japonesa	387	387	-	-	-	-	-	-	-
Vila Teimosa - J. Coqueiral - Vem-Vem - Beira Molhada I	3 544	3 526	3	-	-	-	1	-	14
Santa Rita	167	163	-	-	-	-	-	1	3
CHESF	167	163	-	-	-	-	-	1	3

Fonte: IBGE, Censo Demográfico 2010.

Nota: Somente municípios com presença identificada de aglomerados subnormais

ANUÁRIO ESTATÍSTICO DO ESTADO DA PARAÍBA - 2011

I - Caracterização Territorial

1.1 - Fisiografia

1.1.3 - Área Especial

1.1.3.3 - Aglomerados Subnormais

Tabela 05 - Domicílios particulares permanentes em aglomerados subnormais, por tipo de esgotamento sanitário, segundo os municípios e os aglomerados subnormais - Paraíba - 2010 — 1 de 2

Municípios e aglomerados subnormais	Domicílios particulares permanentes em aglomerados subnormais							
	Total	Tipo de esgotamento sanitário						
		Rede geral de esgoto ou pluvial	Fossa séptica	Fossa rudimentar	Vala	Rio, lago ou mar	Outro	Não tinham banheiro ou sanitário
Paraíba	**36.308**	**19.124**	**3.873**	**6.369**	**1.163**	**4.791**	**479**	**509**
Bayeux	2.144	270	473	575	107	693	7	19
Chesf	184	2	7	175	-	-	-	-
Cinco Bocas	548	75	102	187	70	113	-	1
Do Sisal	86	3	-	-	-	77	-	6
Mutirão	243	3	112	127	-	-	1	-
Porto da Oficina	350	166	36	44	1	96	1	6
Porto do Moinho	342	5	26	39	11	254	3	4
Sanhauá	201	13	44	2	-	141	1	-
São Lourenço	190	3	146	1	25	12	1	2
Cabedelo	599	33	43	103	4	387	4	25
Castelinho	124	2	-	12	-	106	-	4
Jardim America	124	-	2	29	-	93	-	-
Jardim Gama	129	1	20	62	-	44	2	-
Salinas Ribamar	222	30	21	-	4	144	2	21
Campina Grande	7.900	6.171	178	447	464	227	300	113
Araxá	465	158	27	148	78	16	11	27
Broto Motel	108	107	1	-	-	-	-	-
Catingueira	957	639	4	36	1	162	110	5
Centenário	170	129	-	28	1	-	11	1
CSU	181	180	-	-	1	-	-	-
Estação Velha	234	179	1	3	-	-	51	-
Jardim Continental	79	1	1	28	39	4	-	6
Linha Férrea	311	240	1	13	45	-	3	9
Malvinas	70	17	41	9	-	-	-	3
Nova Brasília	864	640	4	94	80	1	14	31
Pedregal	2.335	2.103	18	44	65	29	61	15
Priquito	131	129	1	-	-	-	1	-
Ramadinha II	889	859	2	8	-	15	5	-
Riacho Bodocongó	88	82	-	3	-	-	2	1
Serrotão	238	114	27	2	71	-	17	7
Tambor	371	342	2	15	9	-	2	1
Três Irmãos	246	241	3	-	-	-	-	2
Vila Teimosa	163	11	45	16	74	-	12	5
João Pessoa	25.498	12.650	3.179	5.121	588	3.484	161	315
Acampamento 5 de Julho	266	11	245	10	-	-	-	-
Asa Branca	383	223	-	117	16	16	3	8
Bananeiras	317	198	6	107	1	-	-	5
Barreira do Cabo Branco	112	107	5	-	-	-	-	-
Beira Molhado	181	8	1	172	-	-	-	-
Boa Esperança - Pedra Branca	888	575	12	290	3	2	2	4
Bola na Rede	125	41	-	84	-	-	-	-
Cabral Batista	197	3	1	193	-	-	-	-
Campo do Americano	64	60	4	-	-	-	-	-
Cemitério - Paulo Afonso I	450	366	23	59	-	-	1	1
Chatuba I	114	8	-	-	-	106	-	-
Chatuba II	126	48	27	1	-	50	-	-
Chatuba III	136	6	-	10	-	120	-	-
Cuiá	157	79	8	66	3	-	-	1
Da Citex	540	40	484	5	2	2	3	4

ANUÁRIO ESTATÍSTICO DO ESTADO DA PARAÍBA - 2011

I - Caracterização Territorial

1.1 - Fisiografia

1.1.3 - Área Especial

1.1.3.3 - Aglomerados Subnormais

Tabela 05 - Domicílios particulares permanentes em aglomerados subnormais, por tipo de esgotamento sanitário, segundo os municípios e os aglomerados subnormais - Paraíba - 2010 — 2 de 2

Municípios e aglomerados subnormais	Domicílios particulares permanentes em aglomerados subnormais							
	Total	Tipo de esgotamento sanitário						
		Rede geral de esgoto ou pluvial	Fossa séptica	Fossa rudimentar	Vala	Rio, lago ou mar	Outro	Não tinham banheiro ou sanitário
João Pessoa (cont.)								
Da Feirinha	207	58	121	2	23	1	1	1
Da Mata - São Geraldo	890	17	90	699	3	4	72	5
Da Taipa	692	11	3	481	1	169	-	27
Do Arame	74	62	10	-	-	-	-	2
Do Baleado	532	153	14	344	11	1	6	3
Do Cano	537	69	24	9	11	423	1	-
Do Eucalípto	143	139	3	-	-	-	1	-
Do Riacho	181	91	1	1	21	61	3	3
Do "S"	352	3	3	-	110	68	-	168
Ernani Satiro	207	10	193	3	-	-	1	-
Frei Vital - Porto do Capim - 15 de Nov - Nassau e Nova II	183	-	-	2	-	177	2	2
Gauchinha II	255	38	201	16	-	-	-	-
Independência	173	30	7	133	2	-	1	-
Ipês I e II - Tancredo Neves	828	546	2	15	-	259	5	1
Jardim Bom Samaritano	709	509	29	110	9	50	1	1
Jardim da Mônica - Miramangue - Beira da Linha	322	42	123	37	19	88	2	11
Lagoa Antônio Lins	389	134	90	125	4	35	-	1
Laranjeiras	770	55	247	436	27	-	-	5
Mangue	316	146	8	16	3	137	3	3
Maria de Nazaré	528	75	14	435	-	-	2	2
Miramangue	103	3	2	2	3	92	-	1
Miramar	160	155	2	3	-	-	-	-
Ninho da Perua	287	13	2	250	10	-	12	-
Nova Esperança	354	342	2	9	-	-	1	-
Nova República - Mangue Seco	697	589	6	102	-	-	-	-
Nova Trindade	161	17	4	140	-	-	-	-
Nova Vida	410	57	340	2	9	-	-	2
Padre Hildon	269	266	1	-	-	-	-	2
Redenção - Buraco da Gia - Aratu	565	47	20	123	1	372	1	1
Renascer	526	434	44	26	13	5	4	-
Riacho Doce	101	2	3	95	1	-	-	-
Santa Bárbara	200	176	2	17	1	-	-	4
Santa Clara	268	220	1	35	5	2	-	5
Santa Emília de Rodat	570	348	57	48	12	101	4	-
São Domingos - Rabo de Galo	372	9	338	13	2	-	1	9
São José	1.981	1.243	123	48	1	552	1	13
São Rafael	370	307	3	14	2	37	2	5
Saturnino de Brito	378	195	16	1	147	-	17	2
Tanques - Vila União I	309	5	3	6	-	295	-	-
Timbó	830	662	17	34	81	31	1	4
Tito Silva	246	216	-	1	-	29	-	-
Vila da Palha - Paz	66	1	63	2	-	-	-	-
Vila Japonesa	387	383	-	4	-	-	-	-
Vila Teimosa - J. Coqueiral - Vem-Vem - Beira Molhada I	3.544	2.999	131	168	31	199	7	9
Santa Rita	167	-	-	123	-	-	7	37
CHESF	167	-	-	123	-	-	7	37

Fonte: IBGE, Censo Demográfico 2010.

Nota: Somente municípios com presença identificada de aglomerados subnormais

ANUÁRIO ESTATÍSTICO DO ESTADO DA PARAÍBA - 2011

I - Caracterização Territorial

1.1 - Fisiografia

1.1.3 - Área Especial

1.1.3.3 - Aglomerados Subnormais

Tabela 06 - Domicílios particulares permanentes em aglomerados subnormais, por destino do lixo, segundo os municípios e os aglomerados subnormais - Paraíba - 2010 — 1 de 2

Municípios e aglomerados subnormais	Domicílios particulares permanentes em aglomerados subnormais								
	Total	Destino do lixo							
		Coletado			Queimado	Enterrado	Jogado em terreno baldio ou logradouro	Jogado em rio, lago ou mar	Outro
		Total	Diretamente por serviço de limpeza	Em caçamba de serviço de limpeza					
Paraíba	**36 308**	**34 941**	**33 078**	**1 863**	**218**	**23**	**750**	**309**	**67**
Bayeux	2 144	1 976	1 905	71	28	1	56	81	2
Chesf	184	184	184	-	-	-	-	-	-
Cinco Bocas	548	507	506	1	-	1	13	27	-
Do Sisal	86	66	66	-	1	-	-	19	-
Mutirão	243	243	243	-	-	-	-	-	-
Porto da Oficina	350	345	282	63	1	-	1	3	-
Porto do Moinho	342	281	280	1	22	-	10	27	2
Sanhauá	201	192	192	-	-	-	4	5	-
São Lourenço	190	158	152	6	4	-	28	-	-
Cabedelo	599	548	416	132	8	-	6	37	-
Castelinho	124	123	123	-	-	-	-	1	-
Jardim America	124	124	124	-	-	-	-	-	-
Jardim Gama	129	126	36	90	-	-	3	-	-
Salinas Ribamar	222	175	133	42	8	-	3	36	-
Campina Grande	7 900	7 513	7 351	162	72	14	244	5	52
Araxá	465	323	322	1	47	4	60	-	31
Broto Motel	108	108	108	-	-	-	-	-	-
Catingueira	957	952	858	94	2	-	2	1	-
Centenário	170	167	129	38	-	-	3	-	-
CSU	181	181	181	-	-	-	-	-	-
Estação Velha	234	203	203	-	1	-	29	1	-
Jardim Continental	79	50	50	-	15	-	14	-	-
Linha Férrea	311	310	310	-	1	-	-	-	-
Malvinas	70	70	70	-	-	-	-	-	-
Nova Brasília	864	811	801	10	3	1	48	1	-
Pedregal	2 335	2 245	2 243	2	-	1	66	2	21
Priquito	131	122	122	-	-	-	9	-	-
Ramadinha II	889	888	888	-	-	-	1	-	-
Riacho Bodocongó	88	88	88	-	-	-	-	-	-
Serrotão	238	216	205	11	3	8	11	-	-
Tambor	371	371	371	-	-	-	-	-	-
Três Irmãos	246	246	240	6	-	-	-	-	-
Vila Teimosa	163	162	162	-	-	-	1	-	-
João Pessoa	25 498	24 847	23 349	1 498	109	8	338	185	11
Acampamento 5 de Julho	266	266	266	-	-	-	-	-	-
Asa Branca	383	354	352	2	-	-	29	-	-
Bananeiras	317	311	311	-	-	-	6	-	-
Barreira do Cabo Branco	112	112	112	-	-	-	-	-	-
Beira Molhado	181	180	180	-	-	-	1	-	-
Boa Esperança - Pedra Branca	888	844	782	62	-	-	42	1	1
Bola na Rede	125	125	125	-	-	-	-	-	-
Cabral Batista	197	196	196	-	-	-	1	-	-
Campo do Americano	64	64	64	-	-	-	-	-	-
Cemitério - Paulo Afonso I	450	450	450	-	-	-	-	-	-
Chatuba I	114	114	114	-	-	-	-	-	-
Chatuba II	126	126	126	-	-	-	-	-	-
Chatuba III	136	136	136	-	-	-	-	-	-

ANUÁRIO ESTATÍSTICO DO ESTADO DA PARAÍBA - 2011

I - Caracterização Territorial

1.1 - Fisiografia

1.1.3 - Área Especial

1.1.3.3 - Aglomerados Subnormais

Tabela 06 - Domicílios particulares permanentes em aglomerados subnormais, por destino do lixo, segundo os municípios e os aglomerados subnormais - Paraíba - 2010 — **2 de 2**

Municípios e aglomerados subnormais	Domicílios particulares permanentes em aglomerados subnormais								
	Total	Destino do lixo							
		Coletado			Queimado	Enterrado	Jogado em terreno baldio ou logradouro	Jogado em rio, lago ou mar	Outro
		Total	Diretamente por serviço de limpeza	Em caçamba de serviço de limpeza					
Cuiá	157	154	111	43	3	-	-	-	-
Da Citex	540	539	539	-	-	-	1	-	-
Da Feirinha	207	207	207	-	-	-	-	-	-
Da Mata - São Geraldo	890	874	874	-	1	-	11	4	-
Da Taipa	692	606	606	-	11	-	2	71	2
Do Arame	74	74	68	6	-	-	-	-	-
Do Baleado	532	501	499	2	-	-	20	11	-
Do Cano	537	526	415	111	2	-	8	1	-
Do Eucalípto	143	143	143	-	-	-	-	-	-
Do Riacho	181	166	88	78	3	-	12	-	-
Do "S"	352	336	34	302	14	-	-	2	-
Ernani Satiro	207	207	207	-	-	-	-	-	-
Frei Vital - Porto do Capim - 15 de Nov - Nassau e Nova II	183	183	183	-	-	-	-	-	-
Gauchinha II	255	255	255	-	-	-	-	-	-
Independência	173	173	172	1	-	-	-	-	-
Ipês I e II - Tancredo Neves	828	824	804	20	1	-	2	1	-
Jardim Bom Samaritano	709	680	677	3	10	-	19	-	-
Jardim da Mônica - Miramangue - Beira da Linha	322	252	186	66	23	3	21	22	1
Lagoa Antônio Lins	389	389	389	-	-	-	-	-	-
Laranjeiras	770	769	711	58	-	-	1	-	-
Mangue	316	312	310	2	-	2	-	2	-
Maria de Nazaré	528	528	489	39	-	-	-	-	-
Miramangue	103	45	40	5	21	2	7	27	1
Miramar	160	160	158	2	-	-	-	-	-
Ninho da Perua	287	287	287	-	-	-	-	-	-
Nova Esperança	354	354	352	2	-	-	-	-	-
Nova República - Mangue Seco	697	697	697	-	-	-	-	-	-
Nova Trindade	161	160	160	-	-	-	1	-	-
Nova Vida	410	410	410	-	-	-	-	-	-
Padre Hildon	269	269	105	164	-	-	-	-	-
Redenção - Buraco da Gia - Aratu	565	545	530	15	6	-	-	14	-
Renascer	526	524	522	2	1	-	1	-	-
Riacho Doce	101	101	101	-	-	-	-	-	-
Santa Bárbara	200	198	175	23	1	-	-	-	1
Santa Clara	268	268	268	-	-	-	-	-	-
Santa Emília de Rodat	570	567	489	78	2	-	1	-	-
São Domingos - Rabo de Galo	372	361	236	125	-	-	11	-	-
São José	1 981	1 867	1 785	82	2	-	100	11	1
São Rafael	370	366	366	-	3	-	-	1	-
Saturnino de Brito	378	378	378	-	-	-	-	-	-
Tanques - Vila União I	309	293	192	101	1	1	1	12	1
Timbó	830	826	728	98	1	-	1	-	2
Tito Silva	246	246	245	1	-	-	-	-	-
Vila da Palha - Paz	66	66	66	-	-	-	-	-	-
Vila Japonesa	387	387	387	-	-	-	-	-	-
Vila Teimosa - J. Coqueiral - Vem-Vem - Beira Molhada I	3 544	3 496	3 491	5	3	-	39	5	1
Santa Rita	167	57	57	-	1	-	106	1	2
CHESF	167	57	57	-	1	-	106	1	2

Fonte: IBGE, Censo Demográfico 2010.

Nota: Somente municípios com presença identificada de aglomerados subnormais

ANUÁRIO ESTATÍSTICO DO ESTADO DA PARAÍBA - 2011

I - Caracterização Territorial

1.1 - Fisiografia

1.1.3 - Área Especial

1.1.3.3 - Aglomerados Subnormais

Tabela 07 - Domicílios particulares permanentes em aglomerados subnormais, por existência de energia elétrica, segundo os municípios e os aglomerados subnormais - Paraíba - 2010 — 1 de 2

Municípios e aglomerados subnormais	Domicílios particulares permanentes em aglomerados subnormais							
	Total	Existência de energia elétrica						
		Tinham						Não tinham
		Total	De companhia distribuidora				De outra fonte	
			Total	Com medidor de uso exclusivo do domicílio	Com medidor comum a mais de um domicílio	Sem medidor		
Paraíba	**36 308**	**36 160**	**36 002**	**30 709**	**2 839**	**2 454**	**158**	**148**
Bayeux	2 144	2 135	2 129	1 914	138	77	6	9
Chesf	184	184	184	172	12	-	-	-
Cinco Bocas	548	547	547	495	29	23	-	1
Do Sisal	86	86	86	75	7	4	-	-
Mutirão	243	243	243	242	1	-	-	-
Porto da Oficina	350	350	348	319	22	7	2	-
Porto do Moinho	342	341	341	273	31	37	-	1
Sanhauá	201	200	197	178	16	3	3	1
São Lourenço	190	184	183	160	20	3	1	6
Cabedelo	599	599	554	415	71	68	45	-
Castelinho	124	124	84	68	9	7	40	-
Jardim America	124	124	123	96	27	-	1	-
Jardim Gama	129	129	126	105	1	20	3	-
Salinas Ribamar	222	222	221	146	34	41	1	-
Campina Grande	7 900	7 874	7 840	6 858	487	495	34	26
Araxá	465	460	460	426	27	7	-	5
Broto Motel	108	108	108	90	5	13	-	-
Catingueira	957	956	956	874	44	38	-	1
Centenário	170	168	168	150	7	11	-	2
CSU	181	181	181	162	7	12	-	-
Estação Velha	234	234	234	202	13	19	-	-
Jardim Continental	79	79	79	77	-	2	-	-
Linha Férrea	311	309	309	280	29	-	-	2
Malvinas	70	70	70	66	3	1	-	-
Nova Brasília	864	858	839	779	53	7	19	6
Pedregal	2 335	2 333	2 330	1 844	188	298	3	2
Priquito	131	131	130	109	21	-	1	-
Ramadinha II	889	889	887	777	54	56	2	-
Riacho Bodocongó	88	88	88	75	3	10	-	-
Serrotão	238	234	234	222	11	1	-	4
Tambor	371	369	369	342	12	15	-	2
Três Irmãos	246	245	245	237	8	-	-	1
Vila Teimosa	163	162	153	146	2	5	9	1
João Pessoa	25 498	25 394	25 324	21 408	2 108	1 808	70	104
Acampamento 5 de Julho	266	266	266	243	22	1	-	-
Asa Branca	383	382	382	301	34	47	-	1
Bananeiras	317	317	317	255	21	41	-	-
Barreira do Cabo Branco	112	111	111	81	3	27	-	1
Beira Molhado	181	180	180	135	43	2	-	1
Boa Esperança - Pedra Branca	888	885	884	776	50	58	1	3
Bola na Rede	125	123	123	123	-	-	-	2
Cabral Batista	197	197	197	151	46	-	-	-
Campo do Americano	64	64	59	51	8	-	5	-
Cemitério - Paulo Afonso I	450	450	450	397	46	7	-	-
Chatuba I	114	114	114	112	1	1	-	-
Chatuba II	126	126	126	79	44	3	-	-
Chatuba III	136	136	134	89	8	37	2	-
Cuiá	157	157	155	127	23	5	2	-

ANUÁRIO ESTATÍSTICO DO ESTADO DA PARAÍBA - 2011

I - Caracterização Territorial

1.1 - Fisiografia

1.1.3 - Área Especial

1.1.3.3 - Aglomerados Subnormais

Tabela 07 - Domicílios particulares permanentes em aglomerados subnormais, por existência de energia elétrica, segundo os municípios e os aglomerados subnormais - Paraíba - 2010 — 2 de 2

Municípios e aglomerados subnormais	Domicílios particulares permanentes em aglomerados subnormais							
	Total	Existência de energia elétrica						
		Tinham						Não tinham
		Total	De companhia distribuidora				De outra fonte	
			Total	Com medidor de uso exclusivo do domicílio	Com medidor comum a mais de um domicílio	Sem medidor		
Da Citex	540	539	539	499	16	24	-	1
Da Feirinha	207	206	206	126	26	54	-	1
Da Mata - São Geraldo	890	888	886	665	60	161	2	2
Da Taipa	692	689	683	571	35	77	6	3
Do Arame	74	74	74	58	14	2	-	-
Do Baleado	532	530	526	477	37	12	4	2
Do Cano	537	537	537	435	60	42	-	-
Do Eucalípto	143	143	143	118	12	13	-	-
Do Riacho	181	179	179	166	2	11	-	2
Do "S"	352	341	341	246	24	71	-	11
Ernani Satiro	207	204	204	193	8	3	-	3
Frei Vital - Porto do Capim - 15 de Nov - Nassau e Nova II	183	181	180	97	58	25	1	2
Gauchinha II	255	255	255	201	26	28	-	-
Independência	173	173	172	171	1	-	1	-
Ipês I e II - Tancredo Neves	828	827	827	583	157	87	-	1
Jardim Bom Samaritano	709	706	706	595	78	33	-	3
Jardim da Mônica - Miramangue - Beira da Linha	322	319	319	285	2	32	-	3
Lagoa Antônio Lins	389	387	383	289	47	47	4	2
Laranjeiras	770	770	767	687	46	34	3	-
Mangue	316	308	282	161	30	91	26	8
Maria de Nazaré	528	527	526	491	24	11	1	1
Miramangue	103	100	98	80	17	1	2	3
Miramar	160	160	160	154	5	1	-	-
Ninho da Perua	287	283	283	239	42	2	-	4
Nova Esperança	354	354	354	297	46	11	-	-
Nova República - Mangue Seco	697	696	696	658	2	36	-	1
Nova Trindade	161	161	161	141	17	3	-	-
Nova Vida	410	410	409	330	73	6	1	-
Padre Hildon	269	267	267	236	14	17	-	2
Redenção - Buraco da Gia - Aratu	565	563	561	506	53	2	2	2
Renascer	526	525	525	460	28	37	-	1
Riacho Doce	101	101	101	93	2	6	-	-
Santa Bárbara	200	197	197	175	7	15	-	3
Santa Clara	268	268	268	225	10	33	-	-
Santa Emília de Rodat	570	566	566	528	34	4	-	4
São Domingos - Rabo de Galo	372	372	369	313	49	7	3	-
São José	1 981	1 978	1 976	1 384	301	291	2	3
São Rafael	370	367	367	351	8	8	-	3
Saturnino de Brito	378	378	378	341	17	20	-	-
Tanques - Vila União I	309	301	300	218	2	80	1	8
Timbó	830	825	825	786	23	16	-	5
Tito Silva	246	246	246	199	19	28	-	-
Vila da Palha - Paz	66	66	66	62	-	4	-	-
Vila Japonesa	387	387	387	354	30	3	-	-
Vila Teimosa - J. Coqueiral - Vem-Vem - Beira Molhada I	3 544	3 532	3 531	3 244	197	90	1	12
Santa Rita	167	158	155	114	35	6	3	9
CHESF	167	158	155	114	35	6	3	9

Fonte: IBGE, Censo Demográfico 2010.

Nota: Somente municípios com presença identificada de aglomerados subnormais

ANUÁRIO ESTATÍSTICO DO ESTADO DA PARAÍBA - 2011 IDEME

I - Caracterização Territorial

1.1 - Fisiografia

1.1.3 - Área Especial

1.1.3.3 - Aglomerados Subnormais

Tabela 08 - População residente em domicílios particulares ocupados, por grupos de idade (de 0 a 49 anos) e sexo, segundo os municípios, o tipo do setor e a situação do domicílio - Paraíba - 2010 **1 de 2**

Municípios, tipo de setor e situação do domicílio (1)	População residente em domicílios particulares ocupados											
	Total	Grupos de idade										
		0 a 4 anos	5 a 9 anos	10 a 14 anos	15 a 17 anos	18 ou 19 anos	20 a 24 anos	25 a 29 anos	30 a 34 anos	35 a 39 anos	40 a 44 anos	45 a 49 anos
Paraíba	**1.381.285**	**100.692**	**105.717**	**117.119**	**73.283**	**48.792**	**132.268**	**130.912**	**118.818**	**102.966**	**97.955**	**86.281**
Aglomerados Subnormais	130.927	12.721	12.776	13.587	8.204	5.068	13.153	12.054	10.988	9.562	8.222	6.708
Urbana	1.212.121	84.510	89.235	99.403	62.717	42.286	115.485	115.479	104.828	90.814	87.463	77.737
Rural	38.237	3.461	3.706	4.129	2.362	1.438	3.630	3.379	3.002	2.590	2.270	1.836
Bayeux	99.665	7.857	8.351	9.452	5.792	3.594	9.444	8.961	8.738	7.801	7.275	5.651
Aglomerados Subnormais	7.835	727	752	852	466	278	728	695	704	598	528	390
Urbana	90.907	7.038	7.490	8.499	5.278	3.291	8.606	8.159	7.940	7.137	6.692	5.229
Rural	923	92	109	101	48	25	110	107	94	66	55	32
Cabedelo	57.792	4.595	4.674	4.965	3.013	1.958	5.448	5.560	5.191	4.592	4.091	3.680
Aglomerados Subnormais	2.090	232	231	238	134	93	232	179	165	154	137	101
Urbana	55.694	4.361	4.443	4.727	2.879	1.865	5.215	5.381	5.026	4.437	3.952	3.579
Rural	8	2	-	-	-	-	1	-	-	1	2	-
Campina Grande	384.133	28.198	29.858	33.430	20.892	13.860	36.791	35.630	31.558	27.333	26.344	23.557
Aglomerados Subnormais	29.039	2.921	3.045	3.190	1.932	1.105	2.850	2.625	2.371	2.054	1.645	1.366
Urbana	337.111	23.806	25.193	28.340	17.825	12.083	32.316	31.483	27.930	24.053	23.629	21.259
Rural	17.983	1.471	1.620	1.900	1.135	672	1.625	1.522	1.257	1.226	1.070	932
João Pessoa	719.737	50.267	52.355	57.383	36.745	25.127	69.813	70.056	62.908	54.222	52.108	46.832
Aglomerados Subnormais	91.351	8.752	8.683	9.226	5.632	3.567	9.277	8.514	7.713	6.719	5.882	4.818
Urbana	625.656	41.257	43.420	47.893	30.976	21.475	60.283	61.265	54.926	47.299	46.069	41.863
Rural	2.730	258	252	264	137	85	253	277	269	204	157	151
Santa Rita	119.958	9.775	10.479	11.889	6.841	4.253	10.772	10.705	10.423	9.018	8.137	6.561
Aglomerados Subnormais	612	89	65	81	40	25	66	41	35	37	30	33
Urbana	102.753	8.048	8.689	9.944	5.759	3.572	9.065	9.191	9.006	7.888	7.121	5.807
Rural	16.593	1.638	1.725	1.864	1.042	656	1.641	1.473	1.382	1.093	986	721
Homens												
Paraíba	**649.354**	**51.116**	**53.761**	**59.309**	**36.463**	**23.819**	**63.609**	**62.189**	**55.881**	**47.504**	**44.989**	**39.308**
Aglomerados Subnormais	63.194	6.374	6.493	6.903	4.138	2.487	6.451	5.876	5.291	4.522	3.884	3.171
Urbana	566.905	43.022	45.391	50.272	31.123	20.601	55.363	54.638	49.050	41.697	39.926	35.203
Rural	19.255	1.720	1.877	2.134	1.202	731	1.795	1.675	1.540	1.285	1.179	934
Bayeux	47.707	3.956	4.207	4.767	2.846	1.830	4.618	4.348	4.269	3.716	3.392	2.659
Aglomerados Subnormais	3.756	352	395	419	244	142	347	334	328	294	258	182
Urbana	43.487	3.555	3.751	4.297	2.574	1.674	4.219	3.970	3.891	3.396	3.102	2.461
Rural	464	49	61	51	28	14	52	44	50	26	32	16
Cabedelo	27.579	2.334	2.396	2.510	1.504	963	2.669	2.589	2.401	2.147	1.945	1.735
Aglomerados Subnormais	1.047	117	117	130	66	52	118	98	75	66	63	53
Urbana	26.527	2.216	2.279	2.380	1.438	911	2.551	2.491	2.326	2.080	1.880	1.682
Rural	5	1	-	-	-	-	-	-	-	1	2	-
Campina Grande	181.299	14.441	15.144	17.051	10.522	6.745	17.867	17.155	14.986	12.623	12.184	10.652
Aglomerados Subnormais	14.209	1.498	1.551	1.673	968	549	1.386	1.285	1.175	990	767	661
Urbana	158.094	12.219	12.762	14.407	8.978	5.850	15.688	15.106	13.173	11.047	10.844	9.521
Rural	8.996	724	831	971	576	346	793	764	638	586	573	470
João Pessoa	334.922	25.444	26.655	29.052	18.209	12.192	33.184	32.897	29.224	24.654	23.539	21.212
Aglomerados Subnormais	43.890	4.362	4.395	4.644	2.849	1.725	4.571	4.142	3.694	3.157	2.777	2.261
Urbana	289.658	20.952	22.141	24.269	15.291	10.423	28.488	28.610	25.387	21.390	20.681	18.882
Rural	1.374	130	119	139	69	44	125	145	143	107	81	69
Santa Rita	57.847	4.941	5.359	5.929	3.382	2.089	5.271	5.200	5.001	4.364	3.929	3.050
Aglomerados Subnormais	292	45	35	37	11	19	29	17	19	15	19	14
Urbana	49.139	4.080	4.458	4.919	2.842	1.743	4.417	4.461	4.273	3.784	3.419	2.657
Rural	8.416	816	866	973	529	327	825	722	709	565	491	379

ANUÁRIO ESTATÍSTICO DO ESTADO DA PARAÍBA - 2011

I - Caracterização Territorial

1.1 - Fisiografia

1.1.3 - Área Especial

1.1.3.3 - Aglomerados Subnormais

Tabela 08 - População residente em domicílios particulares ocupados, por grupos de idade (de 0 a 49 anos) e sexo, segundo os municípios, o tipo do setor e a situação do domicílio - Paraíba - 2010 — **2 de 2**

Municípios, tipo de setor e situação do domicílio (1)	População residente em domicílios particulares ocupados											
	Total	Grupos de idade										
		0 a 4 anos	5 a 9 anos	10 a 14 anos	15 a 17 anos	18 ou 19 anos	20 a 24 anos	25 a 29 anos	30 a 34 anos	35 a 39 anos	40 a 44 anos	45 a 49 anos
Mulheres												
Paraíba	**731.931**	**49.576**	**51.956**	**57.810**	**36.820**	**24.973**	**68.659**	**68.723**	**62.937**	**55.462**	**52.966**	**46.973**
Aglomerados Subnormais	67.733	6.347	6.283	6.684	4.066	2.581	6.702	6.178	5.697	5.040	4.338	3.537
Urbana	645.216	41.488	43.844	49.131	31.594	21.685	60.122	60.841	55.778	49.117	47.537	42.534
Rural	18.982	1.741	1.829	1.995	1.160	707	1.835	1.704	1.462	1.305	1.091	902
Bayeux	51.958	3.901	4.144	4.685	2.946	1.764	4.826	4.613	4.469	4.085	3.883	2.992
Aglomerados Subnormais	4.079	375	357	433	222	136	381	361	376	304	270	208
Urbana	47.420	3.483	3.739	4.202	2.704	1.617	4.387	4.189	4.049	3.741	3.590	2.768
Rural	459	43	48	50	20	11	58	63	44	40	23	16
Cabedelo	30.213	2.261	2.278	2.455	1.509	995	2.779	2.971	2.790	2.445	2.146	1.945
Aglomerados Subnormais	1.043	115	114	108	68	41	114	81	90	88	74	48
Urbana	29.167	2.145	2.164	2.347	1.441	954	2.664	2.890	2.700	2.357	2.072	1.897
Rural	3	1	-	-	-	-	1	-	-	-	-	-
Campina Grande	202.834	13.757	14.714	16.379	10.370	7.115	18.924	18.475	16.572	14.710	14.160	12.905
Aglomerados Subnormais	14.830	1.423	1.494	1.517	964	556	1.464	1.340	1.196	1.064	878	705
Urbana	179.017	11.587	12.431	13.933	8.847	6.233	16.628	16.377	14.757	13.006	12.785	11.738
Rural	8.987	747	789	929	559	326	832	758	619	640	497	462
João Pessoa	384.815	24.823	25.700	28.331	18.536	12.935	36.629	37.159	33.684	29.568	28.569	25.620
Aglomerados Subnormais	47.461	4.390	4.288	4.582	2.783	1.842	4.706	4.372	4.019	3.562	3.105	2.557
Urbana	335.998	20.305	21.279	23.624	15.685	11.052	31.795	32.655	29.539	25.909	25.388	22.981
Rural	1.356	128	133	125	68	41	128	132	126	97	76	82
Santa Rita	62.111	4.834	5.120	5.960	3.459	2.164	5.501	5.505	5.422	4.654	4.208	3.511
Aglomerados Subnormais	320	44	30	44	29	6	37	24	16	22	11	19
Urbana	53.614	3.968	4.231	5.025	2.917	1.829	4.648	4.730	4.733	4.104	3.702	3.150
Rural	8.177	822	859	891	513	329	816	751	673	528	495	342

Fonte: IBGE, Censo Demográfico 2010.

Nota: Somente municípios com presença identificada de aglomerados subnormais

(1) Na Situação do domicílio, Urbana e Rural, estão excluídos os domicílios em aglomerados subnormais

Censo Demográfico 2010 - Resultados do Universo - Aglomerados Subnormais

ANUÁRIO ESTATÍSTICO DO ESTADO DA PARAÍBA - 2011

I - Caracterização Territorial

1.1 - Fisiografia

1.1.3 - Área Especial

1.1.3.3 - Aglomerados Subnormais

Tabela 09 - População residente em domicílios particulares ocupados, por grupos de idade (50 a 100 anos) e sexo, segundo os municípios, o tipo do setor e a situação do domicílio - Paraíba - 2010 — **1 de 2**

Municípios, tipo de setor e situação do domicílio (1)	População residente em domicílios particulares ocupados											
	Total	Grupos de idade										
		50 a 54 anos	55 a 59 anos	60 a 64 anos	65 a 69 anos	70 a 74 anos	75 a 79 anos	80 a 84 anos	85 a 89 anos	90 a 94 anos	95 a 99 anos	100 anos ou mais
Paraíba	**1.381.285**	**68.774**	**55.111**	**44.959**	**32.279**	**26.055**	**16.694**	**11.810**	**6.786**	**2.848**	**929**	**237**
Aglomerados Subnormais	130.927	4.913	3.847	3.068	2.176	1.653	993	612	380	177	45	20
Urbana	1.212.121	62.405	50.064	40.725	29.268	23.682	15.276	10.892	6.201	2.584	858	209
Rural	38.237	1.456	1.200	1.166	835	720	425	306	205	87	26	8
Bayeux	99.665	4.180	3.354	2.967	2.144	1.840	1.030	647	372	149	53	13
Aglomerados Subnormais	7.835	278	227	216	151	114	55	35	24	16	1	-
Urbana	90.907	3.880	3.112	2.732	1.981	1.716	974	612	343	133	52	13
Rural	923	22	15	19	12	10	1	-	5	-	-	-
Cabedelo	57.792	2.868	2.143	1.621	1.173	888	625	393	200	79	21	14
Aglomerados Subnormais	2.090	62	35	33	17	21	10	6	6	1	1	2
Urbana	55.694	2.806	2.108	1.588	1.156	865	615	387	194	78	20	12
Rural	8	-	-	-	-	2	-	-	-	-	-	-
Campina Grande	384.133	18.721	15.261	12.784	9.270	7.880	5.126	3.855	2.345	1.024	341	75
Aglomerados Subnormais	29.039	989	800	704	510	374	250	133	107	50	14	4
Urbana	337.111	17.024	13.842	11.440	8.284	7.098	4.614	3.511	2.091	920	305	65
Rural	17.983	708	619	640	476	408	262	211	147	54	22	6
João Pessoa	719.737	37.677	30.128	24.023	16.957	13.307	8.571	5.960	3.362	1.375	457	104
Aglomerados Subnormais	91.351	3.564	2.767	2.107	1.488	1.140	674	436	240	110	28	14
Urbana	625.656	34.008	27.276	21.830	15.413	12.123	7.876	5.510	3.114	1.262	428	90
Rural	2.730	105	85	86	56	44	21	14	8	3	1	-
Santa Rita	119.958	5.328	4.225	3.564	2.735	2.140	1.342	955	507	221	57	31
Aglomerados Subnormais	612	20	18	8	10	4	4	2	3	-	1	-
Urbana	102.753	4.687	3.726	3.135	2.434	1.880	1.197	872	459	191	53	29
Rural	16.593	621	481	421	291	256	141	81	45	30	3	2
Homens												
Paraíba	**649.354**	**31.051**	**24.102**	**19.146**	**13.273**	**10.058**	**6.117**	**4.043**	**2.377**	**922**	**260**	**57**
Aglomerados Subnormais	63.194	2.257	1.683	1.279	896	670	358	224	161	59	11	6
Urbana	566.905	28.004	21.830	17.271	11.972	9.053	5.565	3.702	2.114	822	239	47
Rural	19.255	790	589	596	405	335	194	117	102	41	10	4
Bayeux	47.707	1.912	1.450	1.265	897	747	399	228	138	39	19	5
Aglomerados Subnormais	3.756	122	94	80	64	50	25	14	8	4	-	-
Urbana	43.487	1.776	1.352	1.176	825	694	373	214	128	35	19	5
Rural	464	14	4	9	8	3	1	-	2	-	-	-
Cabedelo	27.579	1.322	1.018	729	513	344	232	132	64	25	5	2
Aglomerados Subnormais	1.047	33	20	14	8	6	4	2	3	1	-	1
Urbana	26.527	1.289	998	715	505	337	228	130	61	24	5	1
Rural	5	-	-	-	-	1	-	-	-	-	-	-
Campina Grande	181.299	8.432	6.724	5.389	3.760	3.014	1.911	1.354	872	351	103	19
Aglomerados Subnormais	14.209	464	374	287	195	165	93	55	49	19	4	1
Urbana	158.094	7.621	6.045	4.780	3.329	2.652	1.694	1.217	750	307	90	14
Rural	8.996	347	305	322	236	197	124	82	73	25	9	4
João Pessoa	334.922	16.822	12.983	10.175	6.926	5.065	3.066	1.959	1.110	420	113	21
Aglomerados Subnormais	43.890	1.629	1.187	895	623	446	235	153	99	35	7	4
Urbana	289.658	15.142	11.752	9.234	6.278	4.598	2.823	1.803	1.007	384	106	17
Rural	1.374	51	44	46	25	21	8	3	4	1	-	-
Santa Rita	57.847	2.563	1.927	1.588	1.177	888	509	370	193	87	20	10
Aglomerados Subnormais	292	9	8	3	6	3	1	-	2	-	-	-
Urbana	49.139	2.176	1.683	1.366	1.035	772	447	338	168	72	19	10
Rural	8.416	378	236	219	136	113	61	32	23	15	1	-

ANUÁRIO ESTATÍSTICO DO ESTADO DA PARAÍBA - 2011

I - Caracterização Territorial

1.1 - Fisiografia

1.1.3 - Área Especial

1.1.3.3 - Aglomerados Subnormais

Tabela 09 - População residente em domicílios particulares ocupados, por grupos de idade (50 a 100 anos) e sexo, segundo os municípios, o tipo do setor e a situação do domicílio - Paraíba - 2010 — **2 de 2**

Municípios, tipo de setor e situação do domicílio (1)	População residente em domicílios particulares ocupados											
	Total	Grupos de idade										
		50 a 54 anos	55 a 59 anos	60 a 64 anos	65 a 69 anos	70 a 74 anos	75 a 79 anos	80 a 84 anos	85 a 89 anos	90 a 94 anos	95 a 99 anos	100 anos ou mais
Mulheres												
Paraíba	**731.931**	**37.723**	**31.009**	**25.813**	**19.006**	**15.997**	**10.577**	**7.767**	**4.409**	**1.926**	**669**	**180**
Aglomerados Subnormais	67.733	2.656	2.164	1.789	1.280	983	635	388	219	118	34	14
Urbana	645.216	34.401	28.234	23.454	17.296	14.629	9.711	7.190	4.087	1.762	619	162
Rural	18.982	666	611	570	430	385	231	189	103	46	16	4
Bayeux	51.958	2.268	1.904	1.702	1.247	1.093	631	419	234	110	34	8
Aglomerados Subnormais	4.079	156	133	136	87	64	30	21	16	12	1	-
Urbana	47.420	2.104	1.760	1.556	1.156	1.022	601	398	215	98	33	8
Rural	459	8	11	10	4	7	-	-	3	-	-	-
Cabedelo	30.213	1.546	1.125	892	660	544	393	261	136	54	16	12
Aglomerados Subnormais	1.043	29	15	19	9	15	6	4	3	-	1	1
Urbana	29.167	1.517	1.110	873	651	528	387	257	133	54	15	11
Rural	3	-	-	-	-	1	-	-	-	-	-	-
Campina Grande	202.834	10.289	8.537	7.395	5.510	4.866	3.215	2.501	1.473	673	238	56
Aglomerados Subnormais	14.830	525	426	417	315	209	157	78	58	31	10	3
Urbana	179.017	9.403	7.797	6.660	4.955	4.446	2.920	2.294	1.341	613	215	51
Rural	8.987	361	314	318	240	211	138	129	74	29	13	2
João Pessoa	384.815	20.855	17.145	13.848	10.031	8.242	5.505	4.001	2.252	955	344	83
Aglomerados Subnormais	47.461	1.935	1.580	1.212	865	694	439	283	141	75	21	10
Urbana	335.998	18.866	15.524	12.596	9.135	7.525	5.053	3.707	2.107	878	322	73
Rural	1.356	54	41	40	31	23	13	11	4	2	1	-
Santa Rita	62.111	2.765	2.298	1.976	1.558	1.252	833	585	314	134	37	21
Aglomerados Subnormais	320	11	10	5	4	1	3	2	1	-	1	-
Urbana	53.614	2.511	2.043	1.769	1.399	1.108	750	534	291	119	34	19
Rural	8.177	243	245	202	155	143	80	49	22	15	2	2

Fonte: IBGE, Censo Demográfico 2010.

Nota: Somente municípios com presença identificada de aglomerados subnormais

(1) Na Situação do domicílio, Urbana e Rural, estão excluídos os domicílios em aglomerados subnormais

Censo Demográfico 2010 - Resultados do Universo - Aglomerados Subnormais

ANUÁRIO ESTATÍSTICO DO ESTADO DA PARAÍBA - 2011

I - Caracterização Territorial

1.1 - Fisiografia

1.1.3 - Área Especial

1.1.3.3 - Aglomerados Subnormais

Tabela 09 - Pessoas de 5 anos ou mais de idade em domicílios particulares ocupados, alfabetizadas, por grupos de idade, segundo os municípios, o tipo de setor e a situação do domicílio - Paraíba - 2010

Municípios, tipo de setor e situação do domicílio (1)	Pessoas de 5 anos ou mais de idade								
	Total	Grupos de idade							
		5 a 9 anos	10 a 14 anos	15 a 19 anos	20 a 29 anos	30 a 39 anos	40 a 49 anos	50 a 59 anos	60 anos ou mais
Paraíba	**1.133.050**	**75.821**	**112.531**	**119.203**	**253.532**	**202.371**	**161.811**	**104.906**	**102.875**
Aglomerados Subnormais	92.652	7.676	12.658	12.655	23.188	16.563	10.587	5.375	3.950
Urbana	1.015.335	66.203	96.045	102.935	224.135	181.759	148.687	98.111	97.460
Rural	25.063	1.942	3.828	3.613	6.209	4.049	2.537	1.420	1.465
Bayeux	77.181	5.674	8.950	9.102	17.401	14.534	10.597	5.699	5.224
Aglomerados Subnormais	5.622	446	778	707	1.309	1.075	697	325	285
Urbana	70.938	5.177	8.078	8.331	15.903	13.329	9.850	5.348	4.922
Rural	621	51	94	64	189	130	50	26	17
Cabedelo	46.986	3.282	4.790	4.834	10.565	8.793	6.711	4.233	3.778
Aglomerados Subnormais	1.430	158	222	215	366	234	143	54	38
Urbana	45.554	3.124	4.568	4.619	10.198	8.559	6.568	4.179	3.739
Rural	2	-	-	-	1	-	-	-	1
Campina Grande	313.100	22.297	32.137	33.933	69.720	53.417	43.773	28.450	29.373
Aglomerados Subnormais	20.051	1.949	2.948	2.863	4.959	3.373	2.070	1.037	852
Urbana	280.717	19.456	27.385	29.331	61.864	48.134	40.374	26.626	27.547
Rural	12.332	892	1.804	1.739	2.897	1.910	1.329	787	974
João Pessoa	608.763	38.339	55.637	60.722	136.119	109.531	89.544	60.058	58.813
Aglomerados Subnormais	65.224	5.097	8.643	8.809	16.469	11.841	7.654	3.942	2.769
Urbana	541.519	33.063	46.743	51.702	119.154	97.295	81.648	55.983	55.931
Rural	2.020	179	251	211	496	395	242	133	113
Santa Rita	87.020	6.229	11.017	10.612	19.727	16.096	11.186	6.466	5.687
Aglomerados Subnormais	325	26	67	61	85	40	23	17	6
Urbana	76.607	5.383	9.271	8.952	17.016	14.442	10.247	5.975	5.321
Rural	10.088	820	1.679	1.599	2.626	1.614	916	474	360

Fonte: IBGE, Censo Demográfico 2010.

Nota: Somente municípios com presença identificada de aglomerados subnormais

(1) Na Situação do domicílio, Urbana e Rural, estão excluídos os domicílios em aglomerados subnormais

ANUÁRIO ESTATÍSTICO DO ESTADO DA PARAÍBA - 2011

I - Caracterização Territorial

1.1 - Fisiografia

1.1.3 - Área Especial

1.1.3.3 - Aglomerados Subnormais

Tabela 10 - Valor do rendimento nominal mediano mensal das pessoas de 10 anos ou mais de idade em domicílios particulares ocupados, total e com rendimento, por sexo, segundo os municípios, o tipo de setor e a situação do domicílio - Paraíba - 2010

Municípios, tipo de setor e situação do domicílio (1)	Valor do rendimento (R$) (2)					
	Total	C/rendimento	Sexo			
			Homens		Mulheres	
			Total	C/ rendimento	Total	C/ rendimento
Paraíba	**500,00**	**510,00**	**510,00**	**600,00**	**160,00**	**510,00**
Aglomerados Subnormais	112,00	510,00	378,00	510,00	20,00	510,00
Urbana	510,00	530,00	510,00	600,00	250,00	510,00
Rural	90,00	510,00	400,00	510,00	-	510,00
Bayeux	200,00	510,00	510,00	510,00	22,00	510,00
Aglomerados Subnormais	120,00	510,00	400,00	510,00	60,00	510,00
Urbana	200,00	510,00	510,00	510,00	15,00	510,00
Rural	195,00	510,00	510,00	510,00	90,00	510,00
Cabedelo	400,00	510,00	510,00	600,00	134,00	510,00
Aglomerados Subnormais	124,00	510,00	300,00	510,00	90,00	422,00
Urbana	460,00	530,00	510,00	650,00	134,00	510,00
Rural	255,00	510,00	255,00	510,00	255,00	510,00
Campina Grande	400,00	510,00	510,00	510,00	134,00	510,00
Aglomerados Subnormais	100,00	510,00	300,00	510,00	44,00	370,00
Urbana	510,00	510,00	510,00	594,00	200,00	510,00
Rural	112,00	510,00	340,00	510,00	22,00	510,00
João Pessoa	510,00	600,00	510,00	700,00	300,00	510,00
Aglomerados Subnormais	112,00	510,00	400,00	510,00	-	510,00
Urbana	510,00	650,00	510,00	800,00	470,00	560,00
Rural	200,00	510,00	510,00	510,00	-	510,00
Santa Rita	140,00	510,00	510,00	510,00	-	510,00
Aglomerados Subnormais	21,00	317,00	120,00	500,00	-	134,00
Urbana	200,00	510,00	510,00	510,00	44,00	510,00
Rural	-	510,00	350,00	510,00	-	510,00

Fonte: IBGE, Censo Demográfico 2010.

Notas: 1 - Somente municípios com presença identificada de aglomerados subnormais 2 - Os dados de rendimento são preliminares.

(1) Na Situação do domicílio, Urbana e Rural, estão excluídos os domicílios em aglomerados subnormais.

(2) Exclusive as informações das pessoas sem declaração de rendimento nominal mensal.

ANUÁRIO ESTATÍSTICO DO ESTADO DA PARAÍBA 2011 IDEME

I - Caracterização Territorial

1.1 - Fisiografia

1.1.3 - Área Especial

1.1.3.3 - Aglomerados Subnormais

Tabela 11- Pessoas de 5 anos ou mais de idade em domicílios particulares ocupados, alfabetizadas, por grupos de idade, segundo os municípios, o tipo de setor e a situação do domicílio - Paraíba - 2010

Municípios, tipo de setor e situação do domicílio (1)	Pessoas de 5 anos ou mais de idade								
	Total	Grupos de idade							
		5 a 9 anos	10 a 14 anos	15 a 19 anos	20 a 29 anos	30 a 39 anos	40 a 49 anos	50 a 59 anos	60 anos ou mais
Paraíba	**1.133.050**	**75.821**	**112.531**	**119.203**	**253.532**	**202.371**	**161.811**	**104.906**	**102.875**
Aglomerados Subnormais	92.652	7.676	12.658	12.655	23.188	16.563	10.587	5.375	3.950
Urbana	1.015.335	66.203	96.045	102.935	224.135	181.759	148.687	98.111	97.460
Rural	25.063	1.942	3.828	3.613	6.209	4.049	2.537	1.420	1.465
Bayeux	77.181	5.674	8.950	9.102	17.401	14.534	10.597	5.699	5.224
Aglomerados Subnormais	5.622	446	778	707	1.309	1.075	697	325	285
Urbana	70.938	5.177	8.078	8.331	15.903	13.329	9.850	5.348	4.922
Rural	621	51	94	64	189	130	50	26	17
Cabedelo	46.986	3.282	4.790	4.834	10.565	8.793	6.711	4.233	3.778
Aglomerados Subnormais	1.430	158	222	215	366	234	143	54	38
Urbana	45.554	3.124	4.568	4.619	10.198	8.559	6.568	4.179	3.739
Rural	2	-	-	-	1	-	-	-	1
Campina Grande	313.100	22.297	32.137	33.933	69.720	53.417	43.773	28.450	29.373
Aglomerados Subnormais	20.051	1.949	2.948	2.863	4.959	3.373	2.070	1.037	852
Urbana	280.717	19.456	27.385	29.331	61.864	48.134	40.374	26.626	27.547
Rural	12.332	892	1.804	1.739	2.897	1.910	1.329	787	974
João Pessoa	608.763	38.339	55.637	60.722	136.119	109.531	89.544	60.058	58.813
Aglomerados Subnormais	65.224	5.097	8.643	8.809	16.469	11.841	7.654	3.942	2.769
Urbana	541.519	33.063	46.743	51.702	119.154	97.295	81.648	55.983	55.931
Rural	2.020	179	251	211	496	395	242	133	113
Santa Rita	87.020	6.229	11.017	10.612	19.727	16.096	11.186	6.466	5.687
Aglomerados Subnormais	325	26	67	61	85	40	23	17	6
Urbana	76.607	5.383	9.271	8.952	17.016	14.442	10.247	5.975	5.321
Rural	10.088	820	1.679	1.599	2.626	1.614	916	474	360

Fonte: IBGE, Censo Demográfico 2010.

Nota: Somente municípios com presença identificada de aglomerados subnormais

(1) Na Situação do domicílio, Urbana e Rural, estão excluídos os domicílios em aglomerados subnormais

ANUÁRIO ESTATÍSTICO DO ESTADO DA PARAÍBA - 2011

I - Caracterização Territorial

1.1 - Fisiografia

1.1.3 - Área Especial

1.1.3.3 - Aglomerados Subnormais

Tabela 12 - Domicílios particulares permanentes, por classes de rendimento nominal mensal domiciliar per capita, segundo os municípios, o tipo de setor e a situação do domicílio - Paraíba - 2010

Municípios, tipo de setor e situação do domicílio (1)	Domicílios particulares permanentes								
	Total (2)	Classes de rendimento (3)							
		Até 1/4	Mais de 1/4 a 1/2	Mais de 1/2 a 1	Mais de 1 a 2	Mais de 2 a 3	Mais de 3 a 5	Mais de 5	Sem rendimento (4)
Paraíba	**403.698**	**48.508**	**90.611**	**114.404**	**68.295**	**23.821**	**20.982**	**22.557**	**14.478**
Aglomerados Subnormais	36.308	9.094	12.412	9.741	2.277	234	104	66	2.377
Urbana	356.994	36.596	74.693	101.886	65.501	23.522	20.846	22.457	11.455
Rural	10.396	2.818	3.506	2.777	517	65	32	34	646
Bayeux	27.934	4.726	8.594	8.982	3.396	523	235	90	1.388
Aglomerados Subnormais	2.144	512	703	640	157	19	7	1	105
Urbana	25.541	4.172	7.783	8.273	3.224	499	227	87	1.276
Rural	249	42	108	69	15	5	1	2	7
Cabedelo	17.110	2.233	3.631	4.194	2.758	1.039	1.101	1.385	765
Aglomerados Subnormais	599	168	198	163	30	1	-	-	37
Urbana	16.509	2.064	3.432	4.031	2.728	1.038	1.101	1.385	728
Rural	2	1	1	-	-	-	-	-	-
Campina Grande	111.852	14.772	27.201	34.334	17.952	5.847	4.623	3.976	3.137
Aglomerados Subnormais	7.900	2.323	2.865	1.981	359	29	14	4	325
Urbana	98.991	11.108	22.709	30.911	17.321	5.781	4.593	3.951	2.607
Rural	4.961	1.341	1.627	1.442	272	37	16	21	205
João Pessoa	213.256	20.107	40.965	56.588	40.788	15.829	14.727	16.988	7.251
Aglomerados Subnormais	25.498	6.025	8.603	6.927	1.727	185	83	61	1.886
Urbana	186.974	13.935	32.098	49.406	38.994	15.638	14.635	16.919	5.338
Rural	784	147	264	255	67	6	9	8	27
Santa Rita	33.546	6.670	10.220	10.306	3.401	583	296	118	1.937
Aglomerados Subnormais	167	66	43	30	4	-	-	-	24
Urbana	28.979	5.317	8.671	9.265	3.234	566	290	115	1.506
Rural	4.400	1.287	1.506	1.011	163	17	6	3	407

Fonte: IBGE, Censo Demográfico 2010.

Notas: 1 - Somente municípios com presença identificada de aglomerados subnormais
2 - Os dados de rendimento são preliminares.

(1) Na Situação do domicílio, Urbana e Rural, estão excluídos os domicílios em aglomerados subnormais.

(2) Inclusive os domicílios sem declaração de rendimento nominal mensal domiciliar per capita.

(3) Salário mínimo utilizado: R$ 510,00.

(4) Inclusive os domicílios com rendimento mensal domiciliar per capita somente em benefícios.

ANUÁRIO ESTATÍSTICO DO ESTADO DA PARAÍBA 2011

I - Caracterização Territorial

1.1 - Fisiografia

1.1.3 - Área Especial

1.1.3.3 - Aglomerados Subnormais

Tabela 13 - Domicílios particulares permanentes, por classes de rendimento nominal mensal domiciliar per capita, segundo os municípios, o tipo de setor e a situação do domicílio - Paraíba - 2010

Municípios, tipo de setor e situação do domicílio (1)	Domicílios particulares permanentes								
	Total (2)	Classes de rendimento (3)							
		Até 1/4	Mais de 1/4 a 1/2	Mais de 1/2 a 1	Mais de 1 a 2	Mais de 2 a 3	Mais de 3 a 5	Mais de 5	Sem rendimento (4)
Paraíba	**403.698**	**48.508**	**90.611**	**114.404**	**68.295**	**23.821**	**20.982**	**22.557**	**14.478**
Aglomerados Subnormais	36.308	9.094	12.412	9.741	2.277	234	104	66	2.377
Urbana	356.994	36.596	74.693	101.886	65.501	23.522	20.846	22.457	11.455
Rural	10.396	2.818	3.506	2.777	517	65	32	34	646
Bayeux	27.934	4.726	8.594	8.982	3.396	523	235	90	1.388
Aglomerados Subnormais	2.144	512	703	640	157	19	7	1	105
Urbana	25.541	4.172	7.783	8.273	3.224	499	227	87	1.276
Rural	249	42	108	69	15	5	1	2	7
Cabedelo	17.110	2.233	3.631	4.194	2.758	1.039	1.101	1.385	765
Aglomerados Subnormais	599	168	198	163	30	1	-	-	37
Urbana	16.509	2.064	3.432	4.031	2.728	1.038	1.101	1.385	728
Rural	2	1	1	-	-	-	-	-	-
Campina Grande	111.852	14.772	27.201	34.334	17.952	5.847	4.623	3.976	3.137
Aglomerados Subnormais	7.900	2.323	2.865	1.981	359	29	14	4	325
Urbana	98.991	11.108	22.709	30.911	17.321	5.781	4.593	3.951	2.607
Rural	4.961	1.341	1.627	1.442	272	37	16	21	205
João Pessoa	213.256	20.107	40.965	56.588	40.788	15.829	14.727	16.988	7.251
Aglomerados Subnormais	25.498	6.025	8.603	6.927	1.727	185	83	61	1.886
Urbana	186.974	13.935	32.098	49.406	38.994	15.638	14.635	16.919	5.338
Rural	784	147	264	255	67	6	9	8	27
Santa Rita	33.546	6.670	10.220	10.306	3.401	583	296	118	1.937
Aglomerados Subnormais	167	66	43	30	4	-	-	-	24
Urbana	28.979	5.317	8.671	9.265	3.234	566	290	115	1.506
Rural	4.400	1.287	1.506	1.011	163	17	6	3	407

Fonte: IBGE, Censo Demográfico 2010.

Notas: 1 - Somente municípios com presença identificada de aglomerados subnormais
2 - Os dados de rendimento são preliminares.

(1) Na Situação do domicílio, Urbana e Rural, estão excluídos os domicílios em aglomerados subnormais.

(2) Inclusive os domicílios sem declaração de rendimento nominal mensal domiciliar per capita.

(3) Salário mínimo utilizado: R$ 510,00.

(4) Inclusive os domicílios com rendimento mensal domiciliar per capita somente em benefícios.

MICRORREGIÕES GEOGRÁFICAS

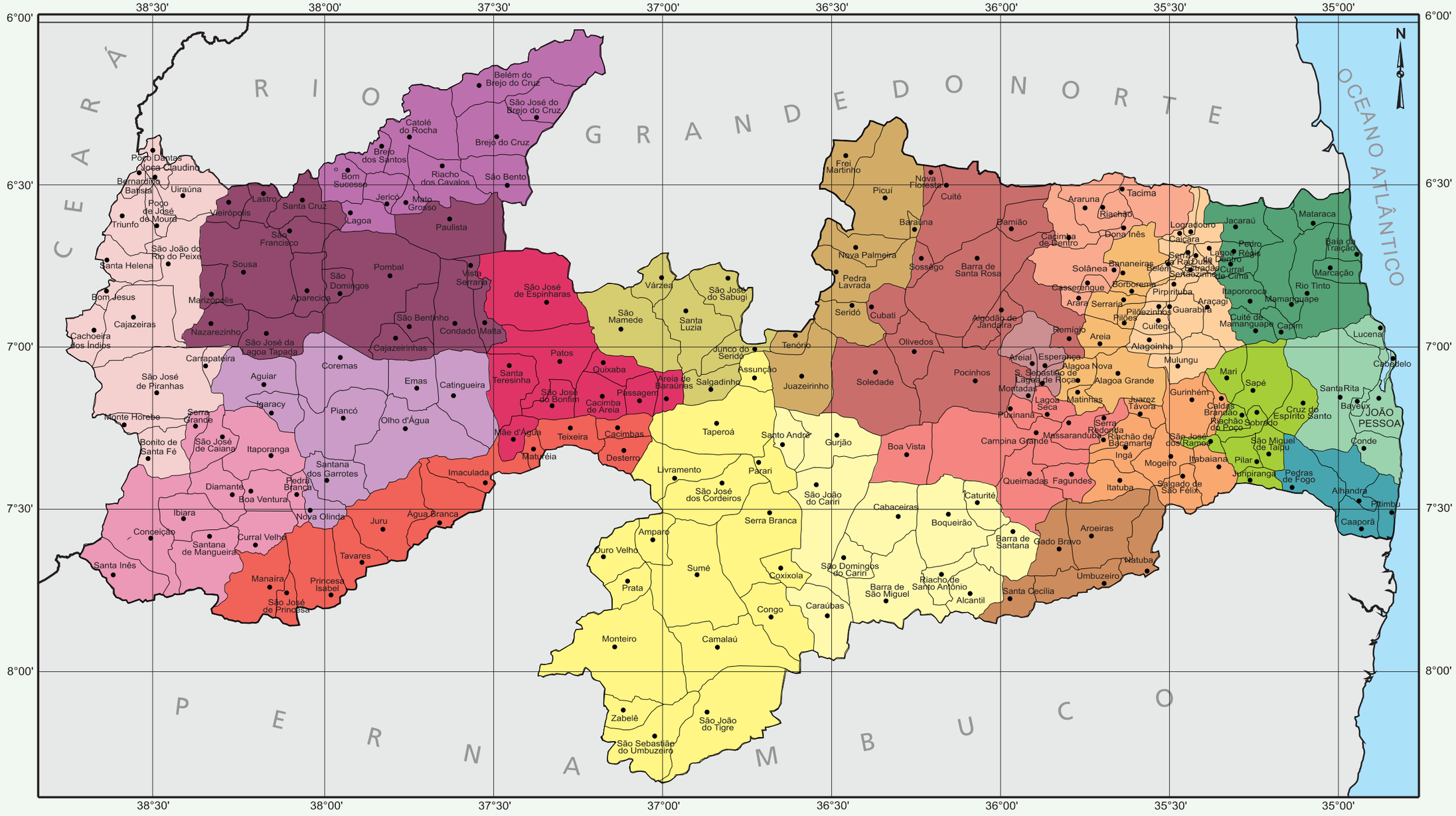

LITORAL NORTE
JOÃO PESSOA
LITORAL SUL
SAPÉ
GUARABIRA

ITABAIANA
Curimataú Oriental
BREJO PARAIBANO
CAMPINA GRANDE
ESPERANÇA

UMBUZEIRO
Curimataú Ocidental
Cariri Oriental
Cariri Ocidental
SERIDÓ ORIENTAL

SERIDÓ OCIDENTAL
PATOS
SERRA DO TEIXEIRA
CAJAZEIRAS
SOUSA

CATOLÉ DO ROCHA
PIANCÓ
ITAPORANGA

DIVISÃO ESTADUAL
DIVISÃO MUNICIPAL
SEDES MUNICIPAIS
CAPITAL

ESCALA GRÁFICA
10 0 10 20 30 40 km

PROJEÇÃO POLICÔNICA
MERIDIANO CENTRAL: 36°45' W
PARALELO DE REFERÊNCIA: 07°15' S
FONTE DA BASE CARTOGRÁFICA : **IBGE**
FONTE: SUDEMA/PB

LEPAN UFPB
IDEME
GOVERNO DA PARAÍBA

MESORREGIÕES GEOGRÁFICAS

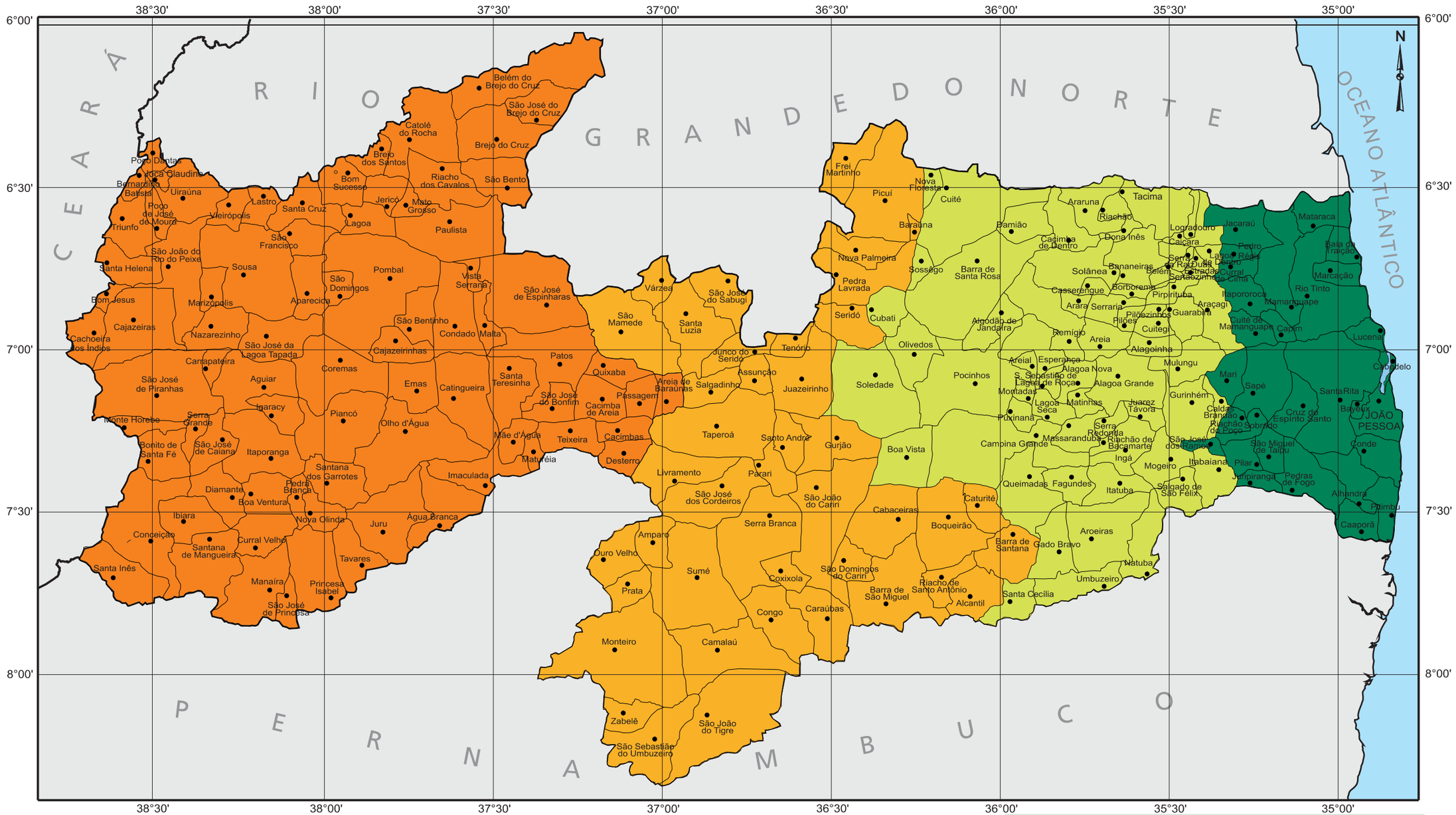

MATA PARAIBANA | AGRESTE | BORBOREMA | SERTÃO

DIVISÃO ESTADUAL

DIVISÃO MUNICIPAL

SEDES MUNICIPAIS

CAPITAL

ESCALA GRÁFICA

10 0 10 20 30 40 km

PROJEÇÃO POLICÔNICA
MERIDIANO CENTRAL: 36°45' W
PARALELO DE REFERÊNCIA: 07°15' S
FONTE DA BASE CARTOGRÁFICA : **IBGE**
FONTE: SUDEMA/PB

LAPAN UFPB | IDEME | GOVERNO DA PARAÍBA

GOVERNO DA PARAÍBA

Secretaria de Estado do Planejamento e Gestão - SEPLAG

Diretoria Executiva do Sistema Estadual de Planejamento e Gestão - DIPLAN

Divisão Geoadministrativa

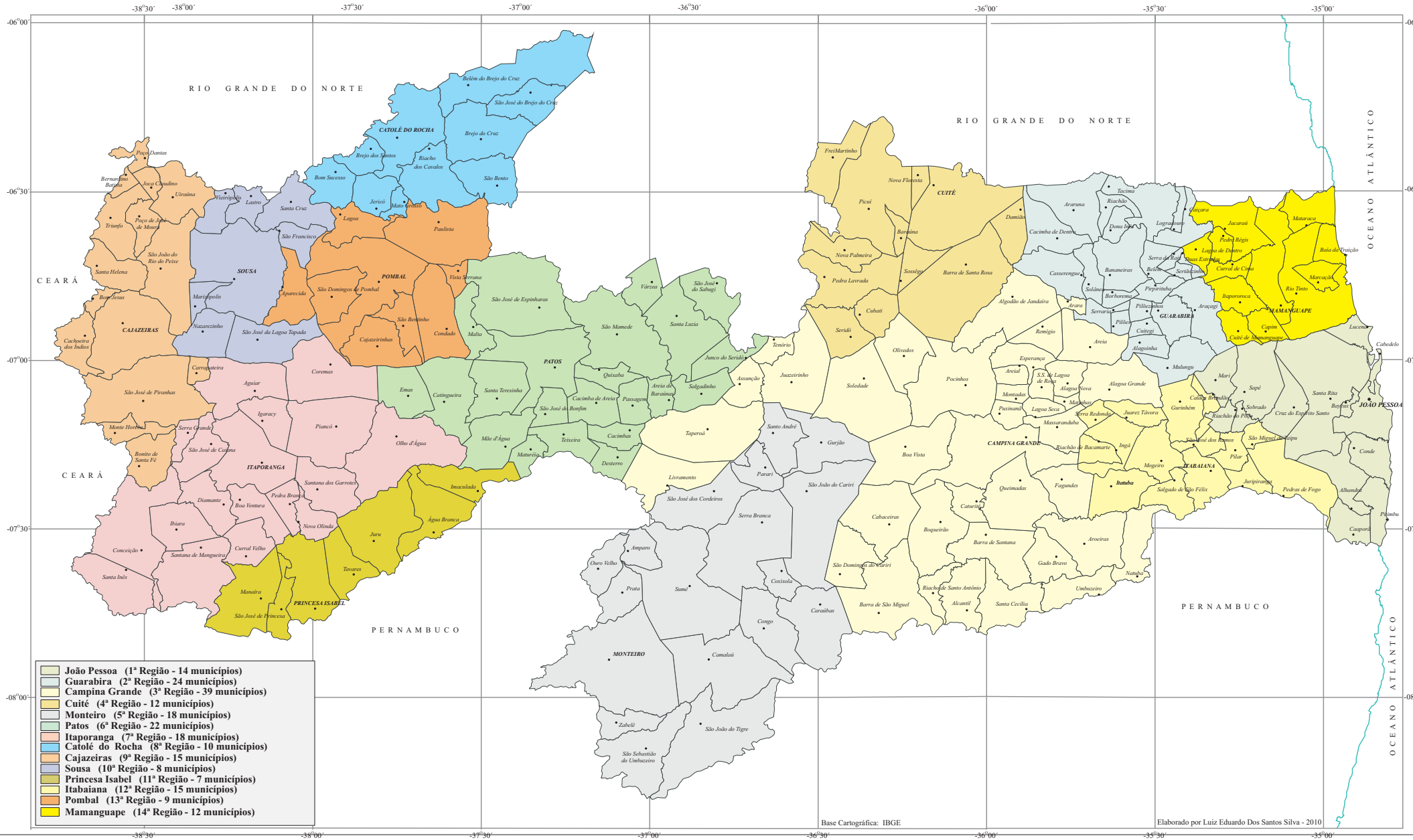
-38°30´
-38°00´
-37°30´
-37°00´
-36°30´
-36°00´
-35°30´
-35°00´
-06°00´
-06°30´
-07°00´
-07°30´
-08°00´
RIO GRANDE DO NORTE
CEARÁ
PERNAMBUCO
OCEANO ATLÂNTICO
CATOLÉ DO ROCHA
SOUSA
CAJAZEIRAS
POMBAL
PATOS
PRINCESA ISABEL
ITAPORANGA
MONTEIRO
CUITÉ
CAMPINA GRANDE
GUARABIRA
ITABAIANA
MAMANGUAPE
JOÃO PESSOA
Belém do Brejo do Cruz
São José do Brejo do Cruz
Brejo do Cruz
Brejo dos Santos
Riacho dos Cavalos
São Bento
Bom Sucesso
Jericó
Mato Grosso
Poço Dantas
Bernardino Batista
Joca Claudino
Uiraúna
Vieirópolis
Lastro
Santa Cruz
Poço de José de Moura
Triunfo
São João do Rio do Peixe
Santa Helena
Bom Jesus
Cachoeira dos Índios
Nazarezinho
São José da Lagoa Tapada
Aparecida
São Francisco
Lagoa
Paulista
São Domingos de Pombal
São Bentinho
Condado
Cajazeirinhas
Vista Serrana
São José de Espinharas
Malta
Várzea
São Mamede
Santa Luzia
São José do Sabugi
Junco do Seridó
Tenório
Quixaba
Cacimba de Areia
Passagem
Areia de Baraúnas
Salgadinho
Assunção
Juazeirinho
Seridó
Cubati
Nova Palmeira
Pedra Lavrada
Sossêgo
Barra de Santa Rosa
Damião
Barauna
Picuí
Frei Martinho
Nova Floresta
Olivedos
Soledade
Pocinhos
Taperoá
Livramento
São José dos Cordeiros
Serra Branca
Parari
Gurjão
Santo André
São João do Cariri
Boa Vista
Caturité
Queimadas
Fagundes
Massaranduba
Riachão de Bacamarte
Pocinhos
Montadas
Pocinhas
Lagoa Seca
Esperança
Areial
S.S. de Lagoa de Roça
Alagoa Nova
Alagoa Grande
Serra Redonda
Juarez Távora
Ingá
Mogeiro
Itatuba
Salgado de São Félix
Araruna
Tacima
Riachão
Dona Inês
Cacimba de Dentro
Casserengue
Solânea
Bananeiras
Borborema
Arara
Serraria
Pilões
Pilõezinhos
Remígio
Areia
Alagoinha
Cuitegi
Mulungu
Logradouro
Serra da Raiz
Belém
Sertãozinho
Pirpirituba
Araçagi
Guiaçara
Jacaraú
Pedra Régis
Lagoa de Dentro
Mães Estrelas
Curral de Cima
Itapororoca
Rio Tinto
Marcação
Baía da Traição
Mataraca
Lucena
Cabedelo
Cruz do Espírito Santo
Santa Rita
Bayeux
Sapé
Mari
Gurinhém
Caldas Brandão
Sobrado
Riachão do Poço
São José dos Ramos
São Miguel de Itaipu
Pilar
Juripiranga
Pedras de Fogo
Conde
Alhandra
Pitimbu
Caaporã
Natuba
Umbuzeiro
Aroeiras
Gado Bravo
Barra de Santana
Cabaceiras
Boqueirão
São Domingos do Cariri
Riachão de Santo Antônio
Barra de São Miguel
Alcantil
Santa Cecília
Coxixola
Caraúbas
Congo
Camalaú
São João do Tigre
Zabelê
São Sebastião do Umbuzeiro
Sumé
Prata
Amparo
Ouro Velho
Monte Horebe
Serra Grande
São José de Caiana
Bonito de Santa Fé
Diamante
Boa Ventura
Pedra Branca
Ibiara
Conceição
Santana de Mangueira
Curral Velho
Santa Inês
Santana dos Garrotes
Nova Olinda
Imaculada
Água Branca
Juru
Tavares
Manaíra
São José de Princesa
Igaracy
Piancó
Olho d'Água
Mãe d'Água
Maturéia
Desterro
Teixeira
Cacimbas
Emas
Catingueira
Santa Teresinha
Carrapateira
Aguiar
Coremas
São José de Piranhas
Vitória
Oitis
Riacho de Santana
Tibau
Governador Dix-Sept Rosado
Grossos
Mossoró
Serra do Mel
Areia Branca
Porto do Mangue
Macau
Guamaré
Galinhos
Pedra Grande
São Miguel do Gostoso
Touros
Rio do Fogo
Maxaranguape
Rio do Fogo
Ceará-Mirim
Extremoz
Natal
São Gonçalo do Amarante
Parnamirim
Macaíba
São José de Mipibu
Nísia Floresta
Arês
Goianinha
Tibau do Sul
Canguaretama
Vila Flor
Espírito Santo
Monte Alegre
Lagoa Nova
Santa Cruz
Tangará
Jandaíra
Serra Caiada
Pedra Grande
Jucurutu
Acari
Currais Novos
Carnaúba dos Dantas
Ipueira
Florânia
Cruzeta
São Vicente do Seridó
Parelhas
Equador
Ouro Branco
Timbaúba dos Batistas
Caicó
Jardim de Piranhas
Jardim do Seridó
Santana do Seridó
Lagoa Nova
Ipanguaçu
Afonso Bezerra
Angicos
Fernando Pedroza
Lajes
Pedro Avelino
Riachuelo
Lucrécia
Alexandria
Portalegre
Viçosa
Martins
Rafael Fernandes
Rafael Godeiro
Paraná
Janduís
Messias Targino
Severiano Melo
Olho d'Água do Borges
Umarizal
Apodi
Governador Dix-Sept Rosado
Felipe Guerra
Caraúbas
Campo Grande
Baraúna
Tibau
Mossoró
Grossos
Areia Branca
Porto do Mangue
Macau
Guamaré
Galinhos
Pedra Grande
São Miguel do Gostoso
Touros
Rio do Fogo
Maxaranguape

GOVERNO DA PARAÍBA

DIVISÃO MUNICIPAL

IDEME
INSTITUTO DE DESENVOLVIMENTO MUNICIPAL E ESTADUAL

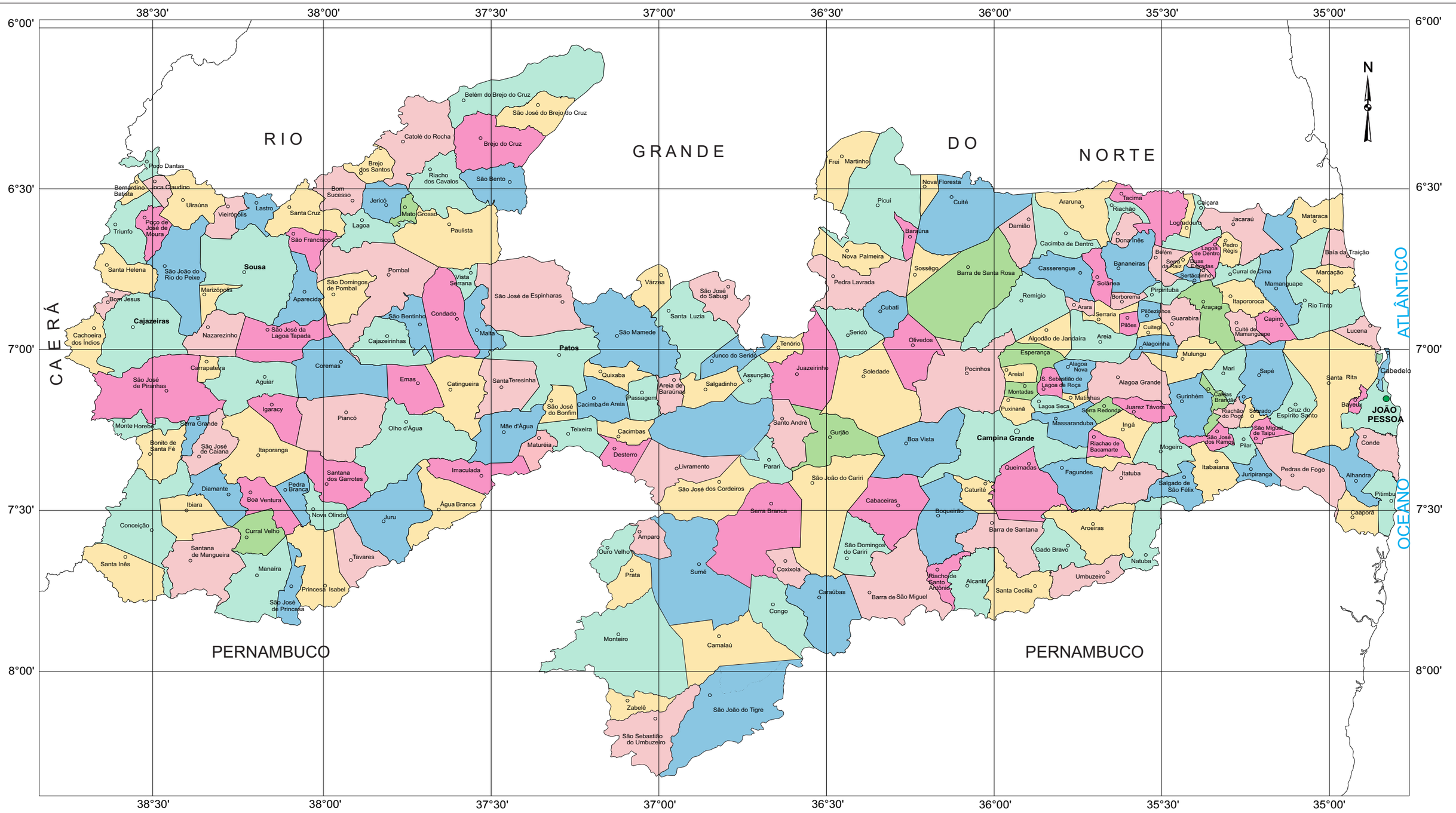

DIVISÃO ESTADUAL

DIVISÃO MUNICIPAL

○ SEDES MUNICIPAIS

● CAPITAL

ESCALA GRÁFICA

10 0 10 20 30 40 km

PROJEÇÃO POLICÔNICA

MERIDIANO CENTRAL: 36°45' W

PARALELO DE REFERÊNCIA: 07°15' S

FONTE DA BASE CARTOGRÁFICA : **IBGE**

DIVISÃO POLITICO ADMINISTRATIVA

EVOLUÇÃO A PARTIR DE 1949

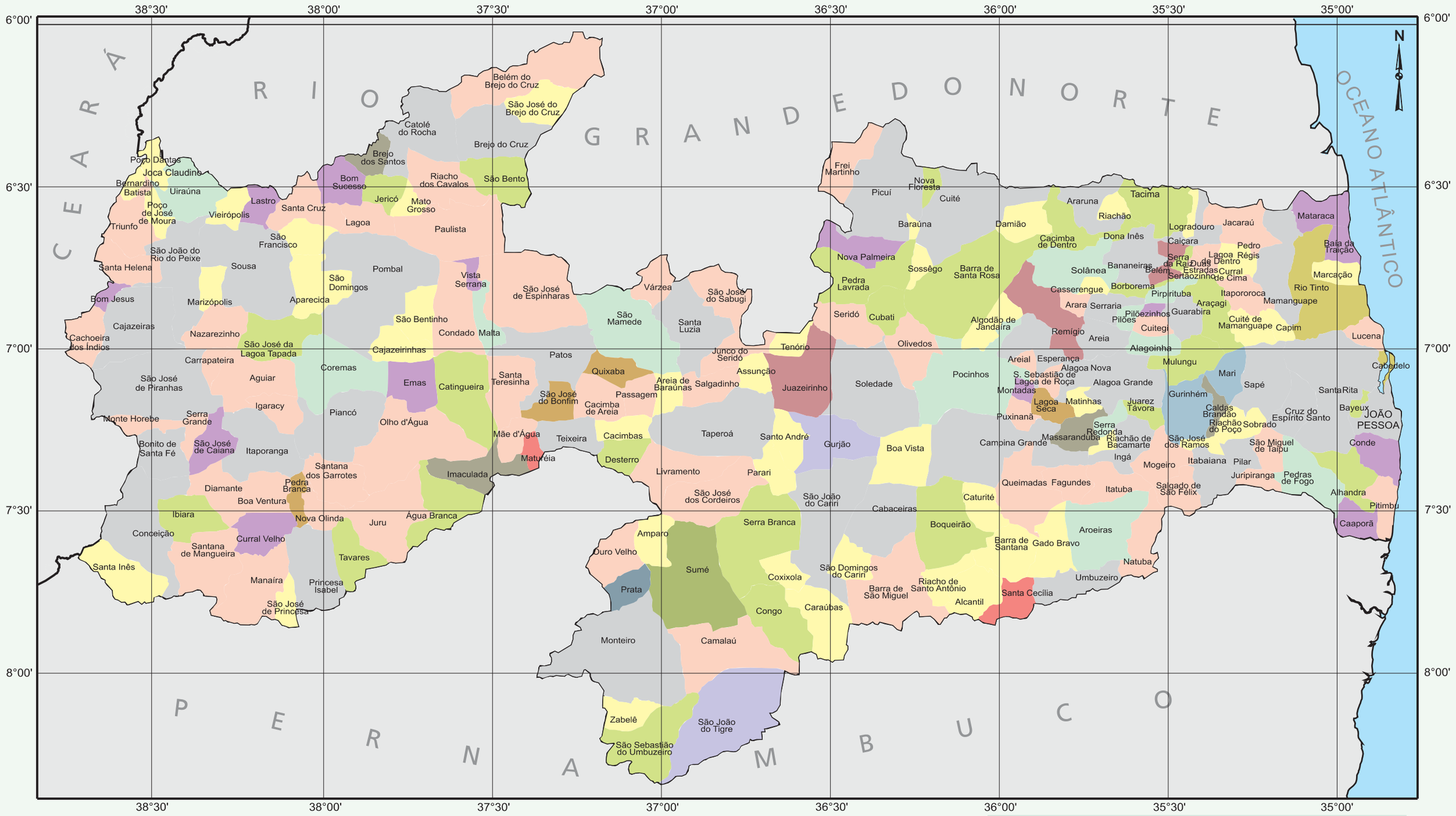

GOVERNO DA PARAÍBA

Coordenadoria do Laboratorio de Cartografia e Aerofotogrametria - CLCA / IDEME

Bacias Hidrográficas do Estado da Paraíba

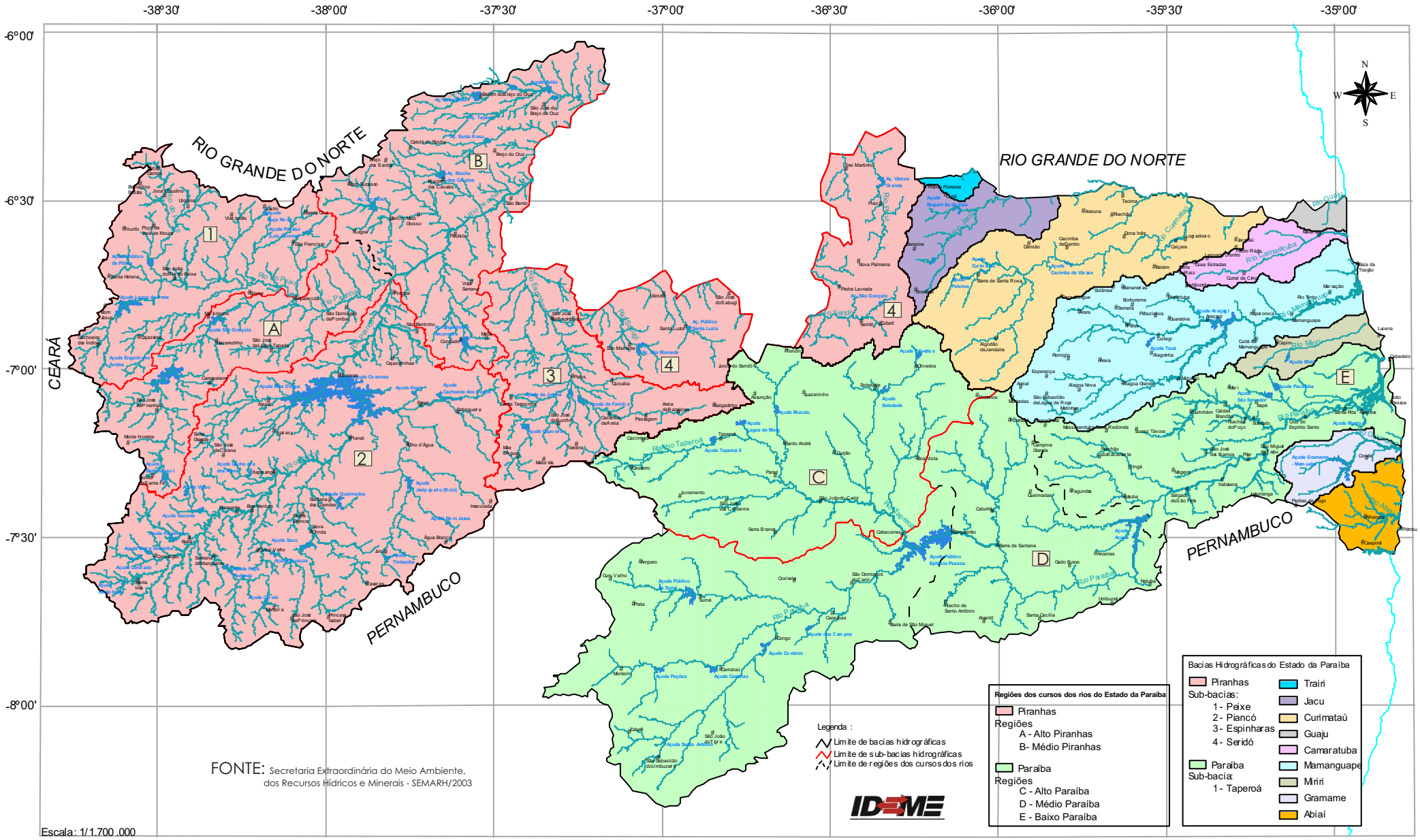

FONTE: Secretaria Extraordinária do Meio Ambiente, dos Recursos Hídricos e Minerais - SEMARH/2003

Escala: 1/1.700 .000

GOVERNO DA PARAÍBA
SECRETARIA EXTRAORDINÁRIA DO MEIO AMBIENTE,
DOS RECURSOS HÍDRICOS E MINERAIS - SEMARH

MAPA DE SOLOS

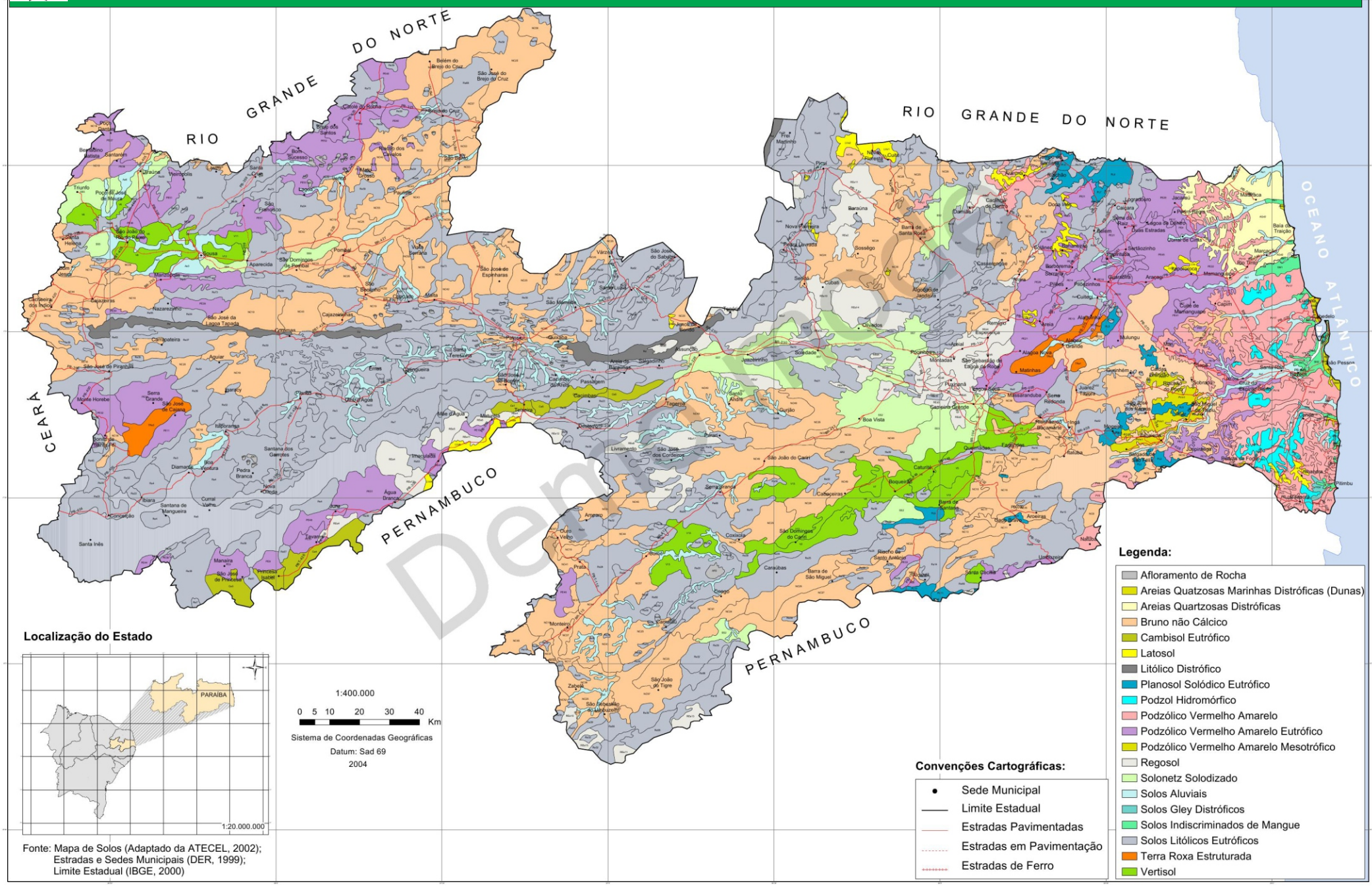

Fonte: Mapa de Solos (Adaptado da ATECEL, 2002);
Estradas e Sedes Municipais (DER, 1999);
Limite Estadual (IBGE, 2000)

GOVERNO DO ESTADO DA PARAÍBA
MINISTÉRIO DE MINAS E ENERGIA
SECRETARIA DE MINAS E METALURGIA
CPRM - SERVIÇO GEOLÓGICO DO BRASIL
SUPERINTENDÊNCIA REGIONAL DE RECIFE

MAPA DE RECURSOS MINERAIS

IDEME

ESCALA 1:500.000

10 0 10 20 30 40 Km

Projeção Policônica
Meridiano Central: 54º
Datum: Sad 69
2002

RIO GRANDE DO NORTE

CEARÁ

PERNAMBUCO

OCEANO ATLÂNTICO

Base planimétrica obtida a partir das folhas: SB.24-Z-A; SB.24-Z-B; SB.24-Z-C; SB.24-Z-D; SB.24-Y-A; SB.24-Y-C, digitalizadas pela equipe da Divisão de Cartografia - DICART (da CPRM), chefiada pelo analista de sistema Paulo Roberto Macedo Bastos e pelo setor de digitalização da SUREG-RE, chefiado pelo geólogo Paulo Roberto Siqueira de Assunção. Os limites do Estado foram extraídos do arquivo digital do mapa do Estado da Paraíba, elaborado pela Fundação Instituto Brasileiro de Geografia e Estatística - IBGE, na escala 1:500.000, em 1997.

Projeto integrante do Programa Levantamentos Geológicos Básicos do Brasil – PLGB, que é executado pela CPRM - Serviço Geológico do Brasil, através de suas unidades regionais, sob a coordenação da Divisão de Geologia Básica – DIGEOB do Departamento de Geologia - DEGEO, chefiado pelo geólogo Carlos Schobbenhaus Filho e pelo Departamento de Recursos Minerais - DEREM, chefiado pelo geólogo João Henrique Gonçalves. Este projeto foi executado pela Superintendência Regional de Recife, sob a coordenação dos geólogos Adelson Alves Wanderley e Edilton José dos Santos e coordenação nacional do geologo Inácio de Medeiros Delgado (DIGEOB).

Coordenação da Digitalização: Paulo Roberto Assunção. Digitalização: Francisco de A. Batista de Moraes e Erval Manoel Linden. Tratamento digital da legenda: Ana Paula Rangel Jacques.

MAPA DE LOCALIZAÇÃO

UNIDADES GEOLÓGICAS

CENOZÓICO

QUATERNÁRIO

- Q4a — Aluviões e sedimentos de praia.
- Q4c — Coberturas lateríticas.
- Q4e — Coberturas eluvio-coluviais.

PALEÓGENO/NEÓGENO

- N2b — **Grupo Barreiras** Arenito pouco consolidado, às vezes conglomerático, com níveis de argilas variegadas, siltito e laterito.
- N3 — **Formação Campos Novos:** Argila, arenito e basalto, incluindo argila montmorilonítica.
- N3b — **Basalto Boa Vista.**

PALEÓGENO

- E2 — **Formação Serra do Martins**: Arenito conglomerático e argiloso.

MESOZÓICO

CRETÁCEO

- K — **Vulcânica Félsica Tapororoca** (K/T).
- K2 — **Formação Rio Piranhas:** Arenito médio a fino, argiloso, amarelado e arenito bem estratificado, grosso a conglomerático, com cores variadas.
- K2s — **Formação Sousa:**Siltito vermelho escuro, argilito verde cinzento com intercalações de folhelho, marga e calcário em finas lâminas.
- K2a — **Formação Antenor Navarro:** Arenito grosso a conglomerático e arenito fino, argiloso, bem estratificado.

Grupo Rio do Peixe

- K1g — **Formação Gramame:**Calcarenito, calcário arenoso e calcário dolomítico fossilífero.
- K1b — **Formação Beberibe/Itamaracá:** Arenito friável médio a fino, cinzento a creme, mal selecionado com intercalações de camadas siltico-argilosas e presença de leitos conglomeráticos.

PALEOZÓICO

SILURO-DEVONIANO

- S/D1a — **Formação Mauriti:** Arenito médio a conglomerático e conglomerado com matriz argilosa.

PROTEROZÓICO

NEOPROTEROZÓICO

Suíte Intrusiva

- NPγ — **Ensaimes/sets de diques:** Sienitos ultrapotássicos (N), granodioritos e dacitos porfiríticos (N) e rochas máficas alcalinas (N).
- NPγ — **Suíte granítica subalcalina e/ou alcalina:** Sienogranito com basalto e dacito comagmáticos (Suíte Prata); fayalita-ferro hipersolvino sienogranito e sienito com magnetita (Suíte Umarizal); biotita granitos leucocráticos.
- NPγ — **Rochas ultramáficas** *tardi* **à pós-tectônicas (?)**: Serpentinitos niqueliferos com porções subordinadas de peridotitos e piroxenitos, incluindo estes ultramáficos nas bordas.

Suíte Intrusiva

- NPγ — **Suíte granítica transicional shoshonítica- alcalina:** Granito leucocrático e biotita-anfibólio sienito; granodiorito porfirítico (N) e fácies híbrida com granodiorito equigranular, quartzo diorito e tonalito (N).
- NPγ — **Suíte granítica shoshonítica-ultrapotássica:** Augirina-augita e hornblenda álcali-feldspato sienito e granito, localmente com enclaves e diques lamprofíricos de proximidade.
- NPγ — **Suíte granítica calcialcalina com alto potássio**: Monzonito a monzogranito grosseiro.

Suíte Intrusiva

- NPγ — **Suíte leucogranítica peraluminosa:** Ilmenita granito e granada-muscovita-biotita leucogranito.
- NPγ — **Suíte granítica de afinidade trondhjemítica:** Granodiorito a tonalito leucocrático.
- NPγ — **Suíte granítica-calcialcalina:** Granito, quartzo diorito e tonalito com epidoto primário e autólitos de rochas máficas.
- NPγ — **Suíte granítica calcialcalina de médio a alto potássio:** Granito e granodiorito grossos a porfiríticos associados a diorito e a fases intermediárias de mistura.

Grupo Seridó

- NPγ — **Granitóide de quimismo indiscriminado:** Biotita granito, monzogranito, sienito, quartzo monzonito, metagranito, granito porfiroide e microporfirítico.
- NPγ — **Suíte máfica precoce:** Gabro e norito, com ultramáfica subordinada (N), diorito, gabro, quartzo diorito, tonalito (N).
- NPs — **Formação Seridó e Grupo Seridó Indiscriminado:** Granada-biotita xisto, conterita-granada-biotita xisto, quartzito (qt), biotita-clorita xisto, clorita-sericita xisto, filito, localmente com paragnaisse, calcário cristalino (ca), rocha calcissilicática e formação ferrífera.
- NPs — **Formação Jucurutu**Biotita-hornblenda gnaisse, biotita-gnaisse, muscovita quartzito, calcário cristalino (ca) e rocha calcissilicática.
- NPs — **Formação Serra dos Quintos**: Granada-biotita xisto, biotita-hornblenda xisto, muscovita-biotita gnaisse, biotita gnaisse incluindo fabrito, quartzito, rocha calcissilicática, rochas metamáficas-ultramáficas e calcário cristalino.
- NPs — **Formação Equador**: Muscovita quartzito com intercalações locais de metaconglomerado.

Grupo Seridó

Caicó Ocidental

- NPs — **Formação Santana dos Garrotes:** Metarritmitos pelíticos e psamíticos (metaturbiditos), incluindo metagrauvacas, metarenitos líticos, raras formações ferríferas, metaconglomerados intraformacionais, metavulcânicas básicas à ácidas e metapiroclasticas.
- NPs — **Formação Serra do Olho d'Água**: Metaconglomerado polimicto, metagrauvaca, quartzito (qtz) raro calcário cristalino.

Caicó Ocidental

- NPs — **Formação Carcolina-Surubim**Granada-biotita gnaisse, silimanita-granada-biotita xisto, biotita gnaisse, incluindo calcário cristalino (ca) , quartzito (qt) e rocha calcissilicática.

MESO-NEOPROTEROZÓICO

- MNPs — **Complexo Piancó**: Cordierita-silimanita xisto com intercalações de anfibolito (MNp); ortognaisses tonalíticos com intercalações de cordierita xistos (MNp).

MESOPROTEROZÓICO

Sub-Unidade Inferior

- MPγ — **Suíte granítica Camalaú:** Ortognaisse tonalítico-trondhjemítico, augen ortognaisse granítico, quartzo sienito e sienito, anfibolio-biotita ortognaisse quartzo monzonítico a granítico, muscovita ortognaisse com silimanita.
- MPγ — **Metagranitóides tipo Riacho do Forno:** Granada-biotita-muscovita metagranito e migmatito de composição sieno à monzogranítica, de forte cisalhamento milonitizante.
- MPγ — **Metagranitóide tipo Recanto:** Biotita e biotita-muscovita ortognaisse de textura augen e composição granodiorítica-monzogranítica, ocasionalmente sienítica.
- MPs — **Complexo Riacho Gravatá:** Muscovita quartzito, muscovita xisto, por vezes grafitoso, calcário cristalino, metavulcânicas básica, ácida e intermediária; quartzo-muscovita xisto, filito, metavulcânica básica e metarenito.
- MPγ — **Complexo São Caetano:** Muscovita-biotita gnaisse às vezes granadífero, biotita gnaisse, muscovita xisto, incluindo calcário cristalino, quartzito, e metavulcanoclastica.
- MPγ — **Complexo Vertentes**:Granada-biotita gnaisse, biotita gnaisse, incluindo metavulcânicas intermediárias e máficas, e calcário cristalino (ca).

PALEO/MESOPROTEROZÓICO

- PMPγ — **Grupo Serra de São José:** Biotita xisto às vezes com granada, contendo intercalações de metavulcânicas básicas, quartzito (qt) e metaconglomerado.
- PMPγ — **Suíte granítica Serra do Deserto:** Biotita augen gnaisse granítico.
- PMPs — **Metanortosito Boqueirão:** Metanortosito e subordinadamente metadiorito e metagabro.
- PMPγ — **Ortognaisses e Migmatitos Serra de Jabitacá:** Ortognaisse e migmatito de protólito tonalítico-granodiorítico, com intercalações de paragnaisse, anfibolito e leptinito.
- PMPγ — **Complexo Sumé:** Leucognaisse e paragnaisse com freqüentes intercalações de ortoanfibolito (anf) (metamáfica), rocha calcissilicática, menos comumente metapiroxenito, metagabro ( ), metagabro com granada (retrometagbro?) formação ferrífera e granulito.

PALEOPROTEROZÓICO

- PPγ — **Suíte Magmática Poço da Cruz:** Biotita metagranitóide de textura augen gnaisse, metaleucogranitóide, de composição variando de quartzo monzonítica à monzogranítica, de fonte crustal.
- PPγ — **Complexo Sertânia**: Muscovita-biotita gnaisse, biotita gnaisse com granada e/ou silimanita, calcário cristalino (ca), rocha calcissilicática, quartzito e raras metavulcânicas básicas.
- PPγ — **Complexo Granissico-Migmatítico:** Ortognaisse de composição granítica a tonalítica, incluindo fácies monzonítica, monzodorítica e sienítica, e migmatito com freqüente migmatização e leucossoma granítico e pegmatítico, além de calcissilicática(ca).
- PPγ — **Complexo Caicó**:Ortognaisse granodiorítico-granítico e tonalítico-granodorítico migmatizado incluindo anfibolitos (anf), calcissilicática (ca) (Psh), quartzo-feldspático-biotita gnaisse, às vezes migmatizado, incluindo calcário cristalino e anfibolito (Psp).
- PPγ — **Complexo Jaguaretama:**Ortognaisse granítico a granodiorítico-cinza, bandado, migmatizado, com restos de metassedimentos.
- PPγ — **Complexo Santa Cruz:** Ortognaisse tonalítico, augen gnaisse e leucognaisse-gnaisse, incluindo anfibolito.
- PPγ — **Complexo Serrinha-Pedro Velho:** Biotita gnaisse granítico migmatizado (Psp), biotita-hornblenda migmatito com mesossoma de ortognaisse tonalítico-granítico com diques de anfibolitos (Psv), biotita gnaisse trondhjemítico, incluindo hornblenda leucognaisito, granulito félsico, ortognaisse tonalítico com granada e rocha calcissilicática (Psp).

ARQUEANO/PALEOPROTEROZÓICO

- PPγ — **Ortognaisse granodiorítico-granítico:** Ortognaisse de composição granodiorítica-granítica, eventualmente tonalítica-trondhjemítica, com rivais de rochas metamáficas.

ARQUEANO

- A — **Ortognaisse TTG:** Ortognaisse de composição tonalítica-granodorítica e subordinadamente trondhjemítica, podendo ocorrer metamáfica e metaultramáfica.

CONVENÇÕES GEOLÓGICAS

- Contato
- Contato aproximado
- Falha extensional
- Falha indiscriminada
- Zona de cisalhamento indiscriminada
- Zona de cisalhamento indiscriminada aproximada
- Falha transcorrente destral
- Falha transcorrente sinistral
- Zona de cisalhamento transcorrente contracional
- Zona de cisalhamento contracional
- Zona de cisalhamento contracional aproximada
- Zona de cisalhamento transcorrente sinistral
- Zona de cisalhamento transcorrente destral
- Zona de cisalhamento transcorrente extensional
- Altitude de foliação com mergulho medido
- Altitude de foliação com mergulho indicado
- Lineação de estiramento com caimento medido
- Traço de foliação
- Sentido do transporte tectônico

CONVENÇÕES CARTOGRÁFICAS

- Cidade
- Outras localidades
- Estrada pavimentada
- Estrada não pavimentada, tráfego permanente
- Estrada sem pavimentação, tráfego periódico
- Estrada de ferro
- Limite estadual
- Limite intermunicipal
- Curso d'água intermitente
- Curso d'água permanente
- Represa, açude
- Aeroporto

SUBSTÂNCIAS	POTENCIALIDADE
Metais nobres	Moderada à alta / Moderada à baixa
Metálicas	Moderada à alta / Moderada à baixa
Gemas e minerais de pegmatito	Moderada à alta / Moderada à baixa
Rochas e minerais industriais	Moderada à alta / Moderada à baixa
Energéticos	Moderada à alta / Moderada à baixa

Áreas de potencialidade moderada à alta: incluem contexto geológico favorável, metalotectos/minerais-tolactos comprovados e indicados, ocorrência de substâncias minerais/bens minerais, e indícios indiretos de mineralização.

Áreas de potencialidade moderada à baixa: incluem contexto geológico favorável, metalotectos/minerais-tolactos indicados e inferidos, raridade ou ausência de jazimentos, e indícios indiretos de mineralização.

Observação nas áreas potenciais de granitos para fins ornamentais, além dos fatores acima referidos, também foi levado em consideração a infra-estrutura da região, e sua distância para um pólo de beneficiamento/consumo deste material.

DADOS ECONÔMICOS				
STATUS	TAMANHO	CATEGORIAS		
		SUBSTÂNCIA	CATEGORIA	UNIDADE
Mina	Pequeno a Médio	Bário	Pequeno a médio-r.	10^3 > Grande	t $BaSO_4$
		Calcário/mármore	Pequeno a médio-r.	10^3 > Grande	t
		Chumbo	Pequeno a médio-r.	$3x10^3$ > Grande	t Pb
		Cobre	Pequeno a médio-r.	$7x10^3$ > Grande	t Cu
		Ferro	Pequeno a médio-r.	$5x10^3$ > Grande	t Fe
		Flúor	Pequeno a médio-r.	$2x10^3$ > Grande	t CaF_2
		Ouro	Pequeno a médio-r.	$2x10^3$ > Grande	t Au
Garimpo/Depósito		Vermiculita	Pequeno a médio-r.	$5x10^3$ > Grande	t
		Tungstênio	Pequeno a médio-r.	$5x10^3$ > Grande	t WO_3

CARACTERÍSTICAS DOS JAZIMENTOS MINERAIS

SUBSTÂNCIAS MINERAIS (Elementos / Minerais)	CLASSE / MORFOLOGIA (pretérito-descritiva)
METAIS NOBRES Au - ouro	Estratiforme e/ou associada a seqüência sedimentar
METÁLICAS Cu - cobre, Fe - ferro, Pb - chumbo, W - tungstênio, Ti- titânio, Ni - níquel, Mo - molibdênio, pi- pirita.	Magmático de filiação máfico-ultramáfica
ENERGÉTICAS t - turfa, U - urânio	Metamórfico/metassomático
GEMAS E MINERAIS DE PEGMATITO am - água marinha, be - berilo, Bi - bismuto, Sn- estanho, Nb - nióbio, cm - caulim, fd - feldspato, qz - quartzo, mu - muscovita, ta - tântalo, tu - turmalina, at - ametista, fr - fenguorinita.	Irregular
NÃO METÁLICAS (Rochas e Minerais Industriais) as - amianto/asbesto, ap - apatita, a - areia, Ba - bário, bn - bentonita, calmm - calcário/mármore, cc - calcário calcítico, cd - calcário dolomítico, cb - carbonato, cr - cromo, cl - caulim, dm - diamante, fl - calcário, F - fluor, fl - talco, ve - vermiculita, ag - argila, rn - rochas ornamentais, agm - água mineral, gf - grafita, gs - granada, as - lignita, P- fosforo.	Pegmatitico ou veio
	Vulcanogênico
	Fonte de água mineral

ÁREAS POTENCIAIS

ÁREAS	SUBÁREAS/ SUBSTÂNCIAS	DOMÍNIO TECTÔNICO	CARACTERÍSTICAS METALOGENÉTICAS
I	Calcário cristalino/ mármore	Terreno Orós-Jaguaribe	*Calcário cristalino/mármore associado aos metassedimentos do Grupo Serra de São José (metalotecto estratigráfico).*
II	Calcário cristalino/ mármore (a,b);	Terreno Granjeiro	*Calcários cristalinos/mármores lenticulares (strata-bound) arqueanos e paleo/meso-proterozóicos associados à rochas metassedimentares e metamáfico-ultramáficas do Terreno Granjeiro (metalotecto estratigráfico).*
III	Cobre, chumbo	Limite do Terreno Granjeiro com a Faixa Piancó-Alto Brígida	*Mineralizações hospedadas por milonitos/cataclasitos do Lineamento Patos (metalotecto estrutural).*
IV	Ouro	Limite do Terreno Granjeiro com a Faixa Piancó-Alto Brígida	*Mineralizações de ouro em skarns e filões de quartzo, controladas pelo Lineamento Patos (metalotecto tectônico estrutural).*
V	Ouro (a, b, c, d, e, f)	Faixa Piancó-Alto Brígida e Terreno Alto Pajeú	*Mineralizações de ouro tipo lode, associadas à zonas de cisalhamento transcorrentes da Zona Transversal (metalotecto estrutural).*
VI	Calcário cristalino/ mármore	Faixa Piancó-Alto Brígida	*Calcário cristalino/mármore associado a metassedimentos do Complexo Piancó.*
VII	Ferro	Faixa Piancó-Alto Brígida	*Formações ferríferas do Grupo Cachoeirinha, no limite entre as formações Serra do Olho d'Água e Santana dos Garrotes (transição das fácies turbidíticas grossas e finas) (metalotecto litológico).*
VIII	Tungstênio (a, b); Tungstênio, barita e (c)	Terreno Rio Piranhas	*Skarns com scheelita em remanescentes de formações metassedimentares no contato com granitos intrusivos neoproterozóicos (metalotecto estratigráfico-estrutural), veios de quartzo com barita (metalotecto estrutural).*
IX	Tungstênio (a); Tungstênio, barita e vermiculita (b)	Limite do Terreno Granjeiro com a Faixa Seridó	*Skarns com scheelita em remanescentes de formações metassedimentares no contato com granitos intrusivos neoproterozóicos (metalotecto estratigráfico-estrutural), vermiculita associada à rochas metamáfico-ultramáficas da Formação Serra dos Quintos (metalotecto estratigráfico), filões de quartzo com barita associados a granitos neoproterozóicos (metalotecto estrutural).*
X	Berilo e outros minerais de pegmatito (a); Caulim, berilo e outros minerais de pegmatito (b)	Faixa Seridó	*Pegmatitos associados a granitos neoproterozóicos (metalotecto estrutural).*
XI	Bentonita	Cobertura Cenozóica no Terreno São José do Campestre	*Bentonita estratiforme associada à alteração hidrotermal de cinzas vulcânicas do Paleógeno (metalotecto estratigráfico).*
XII	Estanho (a); Berilo (b)	Limite dos terrenos São José do Campestre e Alto Pajeú	*Pegmatitos neoproterozóicos encaixados em milonitos do Lineamento Patos e zona de cisalhamento Afogados da Ingazeira (metalotecto estrutural).*
XIII	Calcário cristalino/ mármore (a, b)	Terreno Alto Pajeú	*Calcários estratiformes mesoproterozóicos pertencentes aos complexos São Caetano e Sertânia (metalotecto estratigráfico).*
XIV	Bentonita	Cobertura Cenozóica no Terreno Alto Pajeú	*Bentonita estratiforme associada à alteração hidrotermal de cinzas vulcânicas do Paleógeno (metalotecto estratigráfico).*
XV	Calcário cristalino/ mármore (a, b, c)	Terreno Rio Capibaribe Terreno Alto Moxotó	*Calcários cristalinos/mármores estratiformes mesoproterozóicos e neo-proterozóicos pertencentes ao Complexo Sertânia e Formação Carcolina, Complexo Surubim (metalotecto estratigráfico).*
XVI	Apatita e amianto	Terreno Alto Moxotó/ nappe Serra do Jabitacá	*Mineralizações em rochas metaultramáficas e "skarnoides" do Complexo Sumé (metalotecto estratigráfico).*
XVII	Argila (a, b)	Coberturas quaternárias	*Aluviões de rios e riachos que drenam a região.*
XVIII	Calcário e fosfato	Cobertura cretácica (Bacia Sed. PE/PB)	*Calcário e fosfato estratiformes associados aos sedimentos da Formação Gramame.*
XIX	Titânio	Cobertura quaternária	*Mineralização associada a sedimentos aluviais e litorâneos.*
XX	Rochas ornamentais	Terreno São José do Campestre	*Corpos de sienogranitos e dioritos neoproterozóicos de cor preta e rósea.*
XXI	Urânio	Terreno Rio Piranhas	*Mineralização associada a processo metassomático em rochas do Complexo Caicó.*
XXII	Rochas ornamentais	Terreno Alto Moxotó	*Corpos dacíticos porfiríticos neoproterozóicos de cor cinza rosado.*
XXIII	Calcário cristalino/ mármore, ferro-titânio, terras raras	Terreno Alto Moxotó	*Calcário cristalino/mármore associado a gnaisses e metamáficas de alto grau do Complexo Sumé.*

MINISTÉRIO DE MINAS E ENERGIA

CPRM Serviço Geológico do Brasil

DNPM DEPARTAMENTO NACIONAL DA PRODUÇÃO MINERAL

CDRM

DISTRITOS INDUSTRIAIS

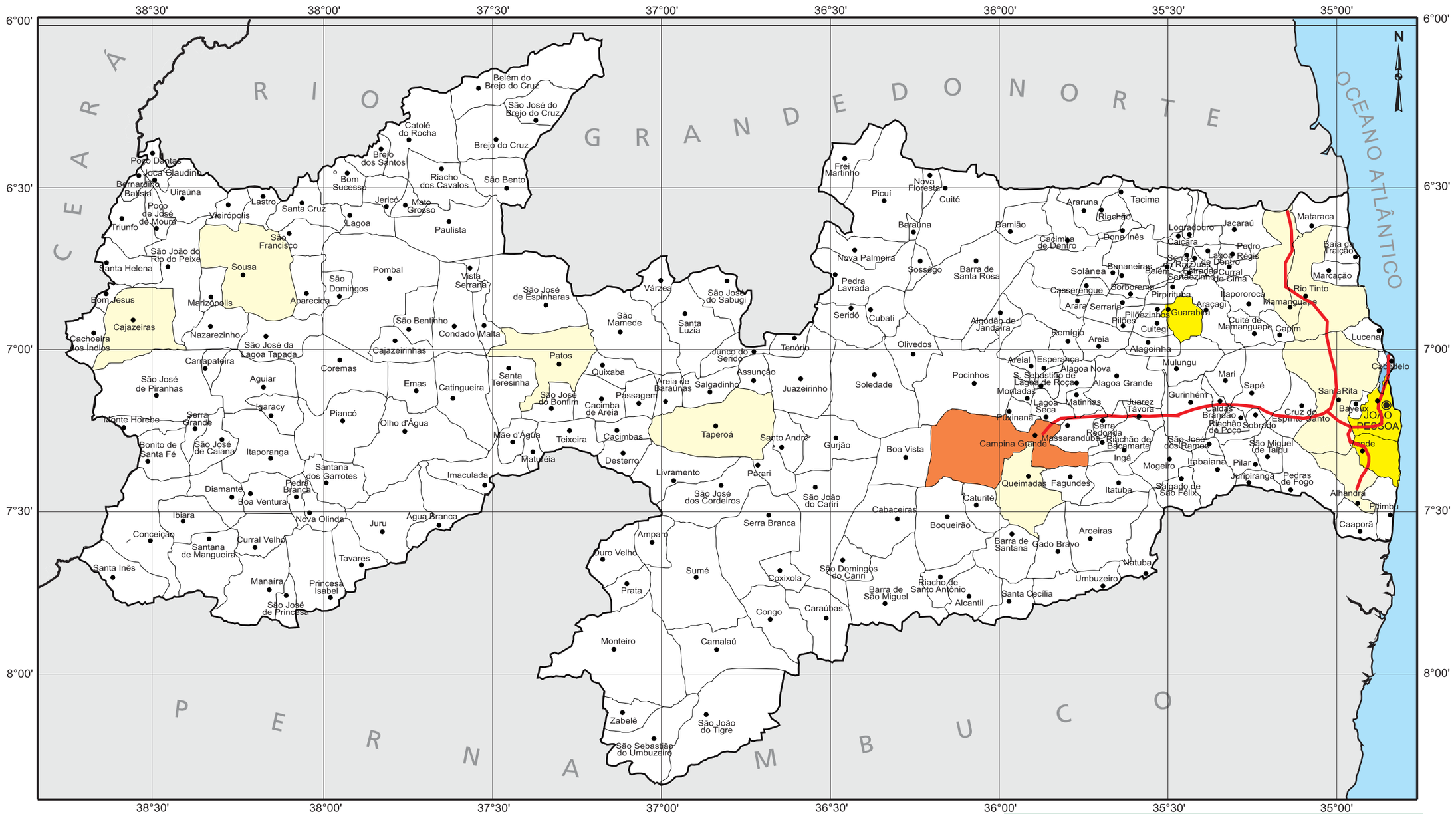

MUNICÍPIOS COM DISTRITO INDUSTRIAL

MUNICÍPIOS COM 2 DISTRITOS INDUSTRIAIS

MUNICÍPIOS COM MAIS DE 2 DISTRITOS INDUSTRIAIS

REDE DE GASODUTO IMPLANTADO NO ESTADO

DIVISÃO ESTADUAL

DIVISÃO MUNICIPAL

SEDES MUNICIPAIS

CAPITAL

ESCALA GRÁFICA

10 0 10 20 30 40 km

PROJEÇÃO POLICÔNICA
MERIDIANO CENTRAL: 36°45' W
PARALELO DE REFERÊNCIA: 07°15' S
FONTE DA BASE CARTOGRÁFICA : **IBGE**
FONTE: SUDEMA/PB

LEPAN UFPB IDEME GOVERNO DA PARAÍBA

REPÚBLICA FEDERATIVA DO BRASIL

GOVERNO DO ESTADO DA PARAÍBA

SECRETARIA DA INFRA-ESTRUTURA

DEPARTAMENTO DE ESTRADAS DE RODAGEM
MAPA RODOVIÁRIO - 2011

GOVERNADOR
RICARDO VIEIRA COUTINHO
SECRETÁRIO DE INFRA-ESTRUTURA
EFRAIM DE ARAÚJO MORAIS
DIRETOR SUPERINTENDENTE
CARLOS PEREIRA DE CARVALHO E SILVA

DER-PB

GOVERNO DA PARAÍBA

1
2
3
4
5
6
7
8
9
A
B
C
D
E
F
G
RIO GRANDE DO NORTE
CEARÁ
PARAÍBA
PERNAMBUCO
OCEANO ATLÂNTICO
CAMPINA GRANDE
JOÃO PESSOA
N
S
W
E
CAMPINA GRANDE
ESCALA 1:100.000
OCEANO ATLÂNTICO

TABELA DE DISTÂNCIAS E LOCALIZAÇÃO
(em Km)

	LOCALIZAÇÃO	JOÃO PESSOA	ALAGOA GRANDE	ARARUNA	AREIA	BAÍA DA TRAIÇÃO	BANANEIRAS	BOQUEIRÃO	BREJO DAS FREIRAS	CABEDELO	CAJAZEIRAS	CAMPINA GRANDE	CATOLÉ DO ROCHA	CONCEIÇÃO	COREMAS	COSTINHA	CUITÉ	GUARABIRA	INGÁ	ITABAIANA	ITAPORANGA	LUCENA	MAMANGUAPE	MONTEIRO	PATOS	PIANCÓ	PICUÍ	PITIMBU	POMBAL	PRINCESA ISABEL	REMÍGIO	RIO TINTO	SANTA RITA	SAPÉ	SERRA BRANCA	SOUSA	SUMÉ	TAMBABA	TAPEROÁ	TEIXEIRA
JOÃO PESSOA	D9																																							
ALAGOA GRANDE	D7	110																																						
ARARUNA	C7	153	94																																					
AREIA	C7	126	18	76																																				
BAÍA DA TRAIÇÃO	C9	79	102	138	117																																			
BANANEIRAS	C7	120	65	46	48	108																																		
BOQUEIRÃO	D6	170	102	147	97	204	119																																	
BREJO DAS FREIRAS	C1	508	435	495	423	569	447	421																																
CABEDELO	C9	24	135	185	157	106	153	192	531																															
CAJAZEIRAS	C1	475	405	462	388	531	412	386	34	496																														
CAMPINA GRANDE	D7	122	58	103	53	183	75	44	382	149	345																													
CATOLÉ DO ROCHA	B3	428	366	422	350	491	373	347	172	457	137	308																												
CONCEIÇÃO	E1	468	404	444	389	530	412	386	133	495	99	347	238																											
COREMAS	D3	389	325	368	311	451	333	207	184	416	148	267	109	108																										
COSTINHA	C9	46	138	186	155	94	142	194	532	72	500	151	454	480	419																									
CUITÉ	B6	220	109	80	92	215	106	163	439	267	404	118	369	404	329	248																								
GUARABIRA	C7	85	29	81	46	73	35	131	469	118	436	99	397	434	355	114	138																							
INGÁ	D7	97	33	140	50	155	96	81	419	123	384	37	345	384	305	125	142	62																						
ITABAIANA	D8	76	65	158	83	142	129	122	461	107	417	70	387	425	346	110	162	94	34																					
ITAPORANGA	D2	408	348	391	333	474	355	329	190	439	155	290	161	56	52	441	351	338	327	369																				
LUCENA	C9	43	134	171	152	92	140	192	531	71	495	149	452	496	417	09	244	105	123	107	439																			
MAMANGUAPE	C8	47	73	110	90	29	79	168	507	77	469	124	432	471	384	65	181	44	97	83	413	63																		
MONTEIRO	E4	298	229	268	218	359	241	215	483	324	460	175	422	461	276	326	282	264	213	254	276	324	300																	
PATOS	D4	294	236	274	220	361	243	217	205	326	170	177	131	169	90	329	226	266	214	256	113	326	302	185																
PIANCÓ	D3	379	319	358	304	445	326	300	219	407	208	261	212	85	32	417	323	350	303	345	29	412	388	263	84															
PICUÍ	C9	246	116	88	99	218	113	170	395	274	360	126	321	360	281	255	28	144	148	180	303	212	186	250	186	274														
PITIMBU	D9	64	166	216	183	136	184	298	561	85	526	179	482	526	446	104	275	148	152	133	474	100	106	359	443	441	318													
POMBAL	C3	373	307	350	292	433	315	298	133	408	98	249	59	159	60	400	210	338	191	333	102	400	375	251	71	82	262	443												
PRINCESA ISABEL	E3	410	346	388	330	471	367	363	352	436	314	301	251	90	99	439	349	417	364	374	91	473	449	262	144	86	333	472	198											
REMÍGIO	C7	139	30	63	13	132	35	84	412	189	377	40	338	377	298	168	79	59	63	96	385	161	112	195	200	283	86	196	288	318										
RIO TINTO	C8	57	77	114	94	25	83	180	510	83	475	129	439	475	396	70	189	48	104	88	425	69	04	310	312	396	188	112	393	422	107									
SANTA RITA	D9	12	96	138	114	74	108	153	492	39	457	109	413	456	377	41	218	77	83	67	404	38	45	290	292	375	210	70	384	403	133	49								
SAPÉ	D8	44	76	107	94	63	77	133	472	70	437	90	398	436	365	70	183	41	63	48	385	69	34	268	272	356	193	113	344	383	86	38	32							
SERRA BRANCA	D5	226	164	199	149	290	171	145	427	255	391	106	353	333	254	252	193	192	142	190	335	261	236	71	222	247	180	284	219	217	136	240	221	201						
SOUSA	C2	429	367	407	350	485	371	345	76	450	41	306	92	144	103	450	328	390	339	386	154	436	432	295	125	135	315	480	53	192	332	436	418	398	254					
SUMÉ	E5	260	200	231	181	322	203	177	459	287	424	138	385	315	235	288	227	227	177	222	255	297	268	37	145	226	213	316	201	208	168	265	253	222	34	270				
TAMBABA	D9	50	145	189	160	116	156	202	511	167	506	161	465	505	426	68	252	121	151	116	455	82	88	340	354	425	262	241	414	452	176	92	50	82	268	467	302			
TAPEROÁ	D5	245	184	216	166	306	188	162	289	271	281	123	215	254	173	272	150	211	158	207	195	277	252	98	87	166	136	301	156	165	153	257	238	219	53	209	61	287		
TEIXEIRA	D4	299	238	262	220	360	242	230	236	325	200	177	183	199	120	358	236	297	246	261	141	331	307	135	33	111	190	355	102	114	207	211	292	272	107	155	115	342	54	
UMBUZEIRO	E7	168	130	175	125	223	147	86	454	220	419	72	380	414	335	164	217	138	72	72	357	180	143	263	245	328	198	192	316	355	112	147	123	108	192	369	205	173	237	285

CONVENÇÕES

RODOVIAS

- Pavimentada
- Em pavimentação
- Implantada
- Em implantação
- Duplicada
- Em duplicação
- Leito natural
- Planejada
- Municipal

SÍMBOLOS

- Distância parcial em Km
- Federal, Coincidente e Estadual
- Residência do DER

FERROVIAS

- Estrada de ferro

HIERARQUIZAÇÃO DAS CIDADES

CAPITAL

CIDADES

- (mais de 100.001 hab.)
- (de 50.001 a 100.000 hab.)
- (de 20.001 a 50.000 hab.)
- (de 5.001 a 20.000 hab.)
- (até 5.000 hab.)
- Vila
- Outras localidades

LIMITES

- Interestadual
- Intermunicipal

OUTROS

- Aeródromos
- Porto
- Farol
- Ponto Turístico

HIDROGRAFIA

- Curso d'água permanente e intermitente
- Lago, lagoa
- Barragem, açude, recife

ESCALA 1:500.000

5 Km 0 5 10 15 20 Km

PROJEÇÃO POLICÔNICA - DATUM SAD 69

RESUMO DA REDE RODOVIÁRIA

SITUAÇÃO / REDE	EXTENSÕES EM km						
	PAVIMENTADA	EOP	IMPLANTADA	DUPLICADA	EOD	PLANEJADA	L. NATURAL
Federal	971,0	42,3	–	157,8	133,3	–	15,5
Estadual	2.490,8	222,2	1.001,2	6,5	–	40,4	1.313,5
Total	**3.461,8**	**264,5**	**1.001,2**	**164,3**	**133,3**	**40,4**	**1.328,0**

MAPA RODOVIÁRIO
Atualizado em Março de 2011

DER-PB

DEPARTAMENTO DE ESTRADAS DE RODAGEM
Av. Ministro José Américo de Almeida, s/n
58.040-300- João Pessoa - Paraíba
Fone: (083) 3216-2800 Fax: (083) 3216-2819
www.der.pb.gov.br

SEÇÃO II

CARACTERÍSTICAS DEMOGRÁFICAS E SOCIAIS

SEÇÃO II

Características Demográficas e Sociais

Esta Seção II apresenta o mais amplo conjunto de informações socioeconômicas referentes ao Estado e seus municípios. Compreende as seguintes áreas demográficas: População, trabalho e rendimento, saúde, educação, justiça e segurança pública, estatísticas eleitorais. Foram selecionadas informações pesquisadas nos órgãos produtores de estatísticas nacionais e locais. As estatísticas demográficas baseam-se em cinco pontos básicos de informação: Censos Demográficos, Contagem da População, Pesquisa Nacional Por Amostra de Domicílios – PNAD, Estatísticas do Registro Civil, Informações Estatísticas da Educação da Paraíba – Censo Escolar da Educação Básica – Subgerência de Estatística da Secretaria da Educação, Ministério da Educação – INEP, Ministério do Trabalho e Emprego – MTE - DATASUS, Estatísticas Eleitorais do Tribunal Regional Eleitoral da Paraíba e Tribunal Superior Eleitoral – TSE.

No que diz respeito à Demografia, relatam-se estatísticas que permitem conhecer a estrutura e o quantitativo da população e a sua composição, que consistem em informações agrupadas por município, relativas à população residente por situação do domicílio, sexo, faixa etária, por tipo de moradia, população alfabetizada, classe de rendimento, etc.

Quanto ao Registro Civil, divulgam-se informações sobre a natalidade, óbitos, separações judiciais e divórcios. Já o Índice de Desenvolvimento Humano - IDH - apresenta dados municipais em suas diversas divisões de indicadores.

O tema Trabalho e Rendimento dá uma visão da população em idade ativa por condição de atividade, o perfil da população ocupada e a distribuição dos rendimentos.

No que se refere à Saúde, disseminam-se dados dos estabelecimentos de saúde, leitos hospitalares, número de AIHs pagas ou repassadas para os municípios, taxa de mortalidade infantil, óbitos, controle de sangue e profissionais de saúde.

Na Educação, apresenta-se uma seleção de tabelas sobre o sistema educacional da Paraíba, desde a educação infantil até o ensino superior.

Quanto à Habitação, revelam-se resultados do quantitativo de domicílios particulares permanentes, formas de abastecimento de água, esgotamento sanitário, destino do lixo, rendimento dos moradores dos domicílios e tipos de moradias.

O tema Justiça e contém dados do poder judiciário, quanto ao número de comarcas,.

Já as informações de Segurança Pública referentes às Polícias Civil e Militar, mostram não só todo o movimento de prisões efetuadas no ano por tipo de delito e capacidade dos presídios.

No Movimento Eleitoral, divulgam-se informações relativas às estatísticas eleitorais da Paraíba.

CARACTERÍSTICAS DEMOGRÁFICAS E SOCIAIS

2 . 1 - Demografia

2.1.1 - Estatísticas Populacionais

2.1.2 – Domicílios (Habitação)

1 - Característica Física e Bens Duráveis
2 - Características dos Domicílios e Entornos
3 - Moradores – Infraestrutura

2.1.3 - Registro Civil (Nascimentos, Óbitos e Casamentos)

2.1.4 - Índice de Desenvolvimento Humano - IDH

2 . 2 - Qualidade de Vida

1 - Trabalho e Rendimento

1 - Pessoa Ativa - Rendimento
2 - Evolução do Emprego
3 - Carteiras de Trabalho
4 - Acidentes de Trabalho

2 – Saúde

1 - Rede Hospitalar
2 - Mortalidade - Natalidade
3 - Internação - AIHS
4 - Cobertura Vacinal
5 - Gerências de Saúde
6 - Recursos Humanos
7 - Previdência Social

3 – Educação

- **1 - Básica**
- **2 - Superior**
- **3 - Indicadores de Educação**

4 - Justiça e Segurança Pública

- **1 - Justiça - Comarcas**
- **2 - Polícia Militar**
- **3 - Polícia Civil**
- **4 - Sistema Penitenciário**
- **5 - Estatísticas Criminais**

5 - Movimento Eleitoral

- **1 - Resultado**
- **2 – Distribuição do Eleitorado 2010**

ANUÁRIO ESTATÍSTICO DO ESTADO DA PARAÍBA - 2011 IDEME

II - Características Demográficas e Sociais

2.1 - Demografia

2.1.1. - Estatísticas Populacionais

Tabela 01 - População residente, por situação do domicílio e sexo, segundo as mesorregiões, as microrregiões, os municípios, os distritos e os bairros - Paraíba - 2010 **1 de 12**

Mesorregiões, microrregiões, municípios, distritos e bairros	População residente								
	Total	Homens	Mulheres	Situação do domicílio e sexo					
				Urbana			Rural		
				Total	Homens	Mulheres	Total	Homens	Mulheres
Total	**3.766.528**	**1.824.379**	**1.942.149**	**2.838.678**	**1.349.820**	**1.488.858**	**927.850**	**474.559**	**453.291**
Mesorregiões									
Agreste Paraibano	1 213 279	588 095	625 184	851 552	405 051	446 501	361 727	183 044	178 683
Borborema	298 263	148 145	150 118	177 837	85 309	92 528	120 426	62 836	57 590
Mata Paraibana	1 391 808	665 138	726 670	1 236 592	585 657	650 935	155 216	79 481	75 735
Sertão Paraibano	863 178	423 001	440 177	572 697	273 803	298 894	290 481	149 198	141 283
Microrregiões									
Brejo Paraibano	116 488	57 393	59 095	61 804	29 601	32 203	54 684	27 792	26 892
Cajazeiras	167 971	82 094	85 877	102 645	48 779	53 866	65 326	33 315	32 011
Campina Grande	502 669	239 536	263 133	420 997	198 716	222 281	81 672	40 820	40 852
Cariri Ocidental	121 531	59 989	61 542	76 056	36 230	39 826	45 475	23 759	21 716
Cariri Oriental	63 704	31 867	31 837	29 483	14 213	15 270	34 221	17 654	16 567
Catolé do Rocha	116 056	57 374	58 682	81 402	39 396	42 006	34 654	17 978	16 676
Curimataú Ocidental	119 735	58 863	60 872	78 029	37 269	40 760	41 706	21 594	20 112
Curimataú Oriental	93 423	45 895	47 528	52 325	25 106	27 219	41 098	20 789	20 309
Esperança	53 596	26 118	27 478	34 046	16 168	17 878	19 550	9 950	9 600
Guarabira	164 827	80 703	84 124	118 772	57 154	61 618	46 055	23 549	22 506
Itabaiana	108 561	53 097	55 464	65 652	31 597	34 055	42 909	21 500	21 409
Itaporanga	84 034	41 997	42 037	52 029	25 190	26 839	32 005	16 807	15 198
João Pessoa	1 034 615	487 863	546 752	1 005 870	473 222	532 648	28 745	14 641	14 104
Litoral Norte	142 023	70 639	71 384	87 464	42 583	44 881	54 559	28 056	26 503
Litoral Sul	82 425	41 030	41 395	55 443	27 201	28 242	26 982	13 829	13 153
Patos	126 683	60 914	65 769	108 466	51 438	57 028	18 217	9 476	8 741
Piancó	70 696	34 503	36 193	45 366	21 488	23 878	25 330	13 015	12 315
Sapé	132 745	65 606	67 139	87 815	42 651	45 164	44 930	22 955	21 975
Seridó Ocidental Paraibano	39 132	19 375	19 757	29 394	14 143	15 251	9 738	5 232	4 506
Seridó Oriental Paraibano	73 896	36 914	36 982	42 904	20 723	22 181	30 992	16 191	14 801
Serra do Teixeira	115 888	57 355	58 533	61 367	29 603	31 764	54 521	27 752	26 769
Sousa	181 850	88 764	93 086	121 422	57 909	63 513	60 428	30 855	29 573
Umbuzeiro	53 980	26 490	27 490	19 927	9 440	10 487	34 053	17 050	17 003
Municípios e Distritos									
Água Branca	9 449	4 719	4 730	4 061	1 951	2 110	5 388	2 768	2 620
Água Branca	9 449	4 719	4 730	4 061	1 951	2 110	5 388	2 768	2 620
Aguiar	5 530	2 706	2 824	2 701	1 275	1 426	2 829	1 431	1 398
Aguiar	5 530	2 706	2 824	2 701	1 275	1 426	2 829	1 431	1 398
Alagoa Grande	28 479	13 861	14 618	17 531	8 333	9 198	10 948	5 528	5 420
Alagoa Grande	28 479	13 861	14 618	17 531	8 333	9 198	10 948	5 528	5 420
Alagoa Nova	19 681	9 761	9 920	9 794	4 760	5 034	9 887	5 001	4 886
Alagoa Nova	19 681	9 761	9 920	9 794	4 760	5 034	9 887	5 001	4 886
Alagoinha	13 576	6 704	6 872	9 034	4 395	4 639	4 542	2 309	2 233
Alagoinha	13 576	6 704	6 872	9 034	4 395	4 639	4 542	2 309	2 233
Alcantil	5 239	2 624	2 615	2 064	1 007	1 057	3 175	1 617	1 558
Alcantil	5 239	2 624	2 615	2 064	1 007	1 057	3 175	1 617	1 558
Algodão de Jandaíra	2 366	1 217	1 149	1 231	607	624	1 135	610	525
Algodão de Jandaíra	2 366	1 217	1 149	1 231	607	624	1 135	610	525
Alhandra	18 007	8 864	9 143	11 153	5 410	5 743	6 854	3 454	3 400
Alhandra	18 007	8 864	9 143	11 153	5 410	5 743	6 854	3 454	3 400
Amparo	2 088	1 047	1 041	1 062	517	545	1 026	530	496
Amparo	2 088	1 047	1 041	1 062	517	545	1 026	530	496
Aparecida	7 676	3 796	3 880	3 638	1 745	1 893	4 038	2 051	1 987
Aparecida	7 676	3 796	3 880	3 638	1 745	1 893	4 038	2 051	1 987
Araçagi	17 224	8 574	8 650	6 804	3 276	3 528	10 420	5 298	5 122
Araçagi	17 224	8 574	8 650	6 804	3 276	3 528	10 420	5 298	5 122
Arara	12 653	6 074	6 579	8 924	4 148	4 776	3 729	1 926	1 803
Arara	12 653	6 074	6 579	8 924	4 148	4 776	3 729	1 926	1 803
Araruna	18 879	9 324	9 555	9 328	4 460	4 868	9 551	4 864	4 687
Araruna	18 879	9 324	9 555	9 328	4 460	4 868	9 551	4 864	4 687
Areia	23 829	11 669	12 160	14 598	6 973	7 625	9 231	4 696	4 535
Areia	16 444	7 984	8 460	12 664	6 027	6 637	3 780	1 957	1 823
Cepilho	2 222	1 159	1 063	650	334	316	1 572	825	747
Mata Limpa	2 457	1 199	1 258	1 004	463	541	1 453	736	717
Muquém	2 706	1 327	1 379	280	149	131	2 426	1 178	1 248

ANUÁRIO ESTATÍSTICO DO ESTADO DA PARAÍBA - 2011 IDEME

II - Características Demográficas e Sociais

2.1 - Demografia

2.1.1. - Estatísticas Populacionais

Tabela 01 - População residente, por situação do domicílio e sexo, segundo as mesorregiões, as microrregiões, os municípios, os distritos e os bairros - Paraíba - 2010

Mesorregiões, microrregiões, municípios, distritos e bairros	População residente								
				Situação do domicílio e sexo					
				Urbana			Rural		
	Total	Homens	Mulheres	Total	Homens	Mulheres	Total	Homens	Mulheres
Areia de Baraúnas	1 927	963	964	1 017	501	516	910	462	448
Areia de Baraúnas	1 927	963	964	1 017	501	516	910	462	448
Areial	6 470	3 058	3 412	4 600	2 140	2 460	1 870	918	952
Areial	6 470	3 058	3 412	4 600	2 140	2 460	1 870	918	952
Aroeiras	19 082	9 222	9 860	9 531	4 493	5 038	9 551	4 729	4 822
Aroeiras	16 054	7 697	8 357	8 016	3 716	4 300	8 038	3 981	4 057
Pedro Velho	3 028	1 525	1 503	1 515	777	738	1 513	748	765
Assunção	3 522	1 779	1 743	2 846	1 418	1 428	676	361	315
Assunção	3 522	1 779	1 743	2 846	1 418	1 428	676	361	315
Baía da Traição	8 012	4 040	3 972	3 092	1 541	1 551	4 920	2 499	2 421
Baía da Traição	8 012	4 040	3 972	3 092	1 541	1 551	4 920	2 499	2 421
Bananeiras	21 851	10 784	11 067	8 668	4 065	4 603	13 183	6 719	6 464
Bananeiras	12 123	5 909	6 214	6 770	3 165	3 605	5 353	2 744	2 609
Maia	5 284	2 616	2 668	803	380	423	4 481	2 236	2 245
Taboleiro	4 444	2 259	2 185	1 095	520	575	3 349	1 739	1 610
Baraúna	4 220	2 110	2 110	3 187	1 577	1 610	1 033	533	500
Baraúna	4 220	2 110	2 110	3 187	1 577	1 610	1 033	533	500
Barra de Santa Rosa	14 157	7 085	7 072	7 956	3 820	4 136	6 201	3 265	2 936
Barra de Santa Rosa	14 157	7 085	7 072	7 956	3 820	4 136	6 201	3 265	2 936
Barra de Santana	8 206	4 147	4 059	731	367	364	7 475	3 780	3 695
Barra de Santana	8 206	4 147	4 059	731	367	364	7 475	3 780	3 695
Barra de São Miguel	5 611	2 918	2 693	2 364	1 171	1 193	3 247	1 747	1 500
Barra de São Miguel	5 611	2 918	2 693	2 364	1 171	1 193	3 247	1 747	1 500
Bayeux	99 716	47 736	51 980	98 793	47 272	51 521	923	464	459
Bayeux	99 716	47 736	51 980	98 793	47 272	51 521	923	464	459
Belém	17 093	8 345	8 748	14 112	6 789	7 323	2 981	1 556	1 425
Belém	14 288	6 923	7 365	12 360	5 928	6 432	1 928	995	933
Rua Nova	2 805	1 422	1 383	1 752	861	891	1 053	561	492
Belém do Brejo do Cruz	7 143	3 607	3 536	5 260	2 578	2 682	1 883	1 029	854
Belém do Brejo do Cruz	7 143	3 607	3 536	5 260	2 578	2 682	1 883	1 029	854
Bernardino Batista	3 075	1 476	1 599	858	398	460	2 217	1 078	1 139
Bernardino Batista	3 075	1 476	1 599	858	398	460	2 217	1 078	1 139
Boa Ventura	5 751	2 899	2 852	3 522	1 719	1 803	2 229	1 180	1 049
Boa Ventura	5 751	2 899	2 852	3 522	1 719	1 803	2 229	1 180	1 049
Boa Vista	6 227	3 085	3 142	3 208	1 526	1 682	3 019	1 559	1 460
Boa Vista	6 227	3 085	3 142	3 208	1 526	1 682	3 019	1 559	1 460
Bom Jesus	2 400	1 219	1 181	988	472	516	1 412	747	665
Bom Jesus	2 400	1 219	1 181	988	472	516	1 412	747	665
Bom Sucesso	5 035	2 477	2 558	2 030	991	1 039	3 005	1 486	1 519
Bom Sucesso	5 035	2 477	2 558	2 030	991	1 039	3 005	1 486	1 519
Bonito de Santa Fé	10 804	5 350	5 454	7 399	3 592	3 807	3 405	1 758	1 647
Bonito de Santa Fé	8 993	4 424	4 569	6 701	3 243	3 458	2 292	1 181	1 111
Viana	1 811	926	885	698	349	349	1 113	577	536
Boqueirão	16 888	8 323	8 565	12 006	5 785	6 221	4 882	2 538	2 344
Boqueirão	15 633	7 673	7 960	11 435	5 486	5 949	4 198	2 187	2 011
Marinho	1 255	650	605	571	299	272	684	351	333
Borborema	5 111	2 558	2 553	3 732	1 844	1 888	1 379	714	665
Borborema	5 111	2 558	2 553	3 732	1 844	1 888	1 379	714	665
Brejo do Cruz	13 123	6 510	6 613	9 898	4 774	5 124	3 225	1 736	1 489
Brejo do Cruz	13 123	6 510	6 613	9 898	4 774	5 124	3 225	1 736	1 489
Brejo dos Santos	6 198	3 094	3 104	4 634	2 272	2 362	1 564	822	742
Brejo dos Santos	6 198	3 094	3 104	4 634	2 272	2 362	1 564	822	742
Caaporã	20 362	10 090	10 272	17 548	8 664	8 884	2 814	1 426	1 388
Caaporã	16 202	7 984	8 218	14 570	7 160	7 410	1 632	824	808
Cupissura	4 160	2 106	2 054	2 978	1 504	1 474	1 182	602	580
Cabaceiras	5 035	2 493	2 542	2 217	1 050	1 167	2 818	1 443	1 375
Cabaceiras	5 035	2 493	2 542	2 217	1 050	1 167	2 818	1 443	1 375
Cabedelo	57 944	27 630	30 314	57 936	27 625	30 311	8	5	3
Cabedelo	49 529	23 490	26 039	49 521	23 485	26 036	8	5	3
Renascer	8 415	4 140	4 275	8 415	4 140	4 275	-	-	-

ANUÁRIO ESTATÍSTICO DO ESTADO DA PARAÍBA - 2011 IDEME

II - Características Demográficas e Sociais

2.1 - Demografia

2.1.1. - Estatísticas Populacionais

Tabela 01 - População residente, por situação do domicílio e sexo, segundo as mesorregiões, as microrregiões, os municípios, os distritos e os bairros - Paraíba - 2010

Mesorregiões, microrregiões, municípios, distritos e bairros	População residente								
				Situação do domicílio e sexo					
				Urbana			Rural		
	Total	Homens	Mulheres	Total	Homens	Mulheres	Total	Homens	Mulheres
Cachoeira dos Índios	9 546	4 820	4 726	3 403	1 674	1 729	6 143	3 146	2 997
Balanços	280	135	145	95	44	51	185	91	94
Cachoeira dos Índios	6 594	3 284	3 310	2 918	1 421	1 497	3 676	1 863	1 813
Fátima	1 559	808	751	184	98	86	1 375	710	665
São José de Marimbas	1 113	593	520	206	111	95	907	482	425
Cacimba de Areia	3 557	1 779	1 778	1 674	811	863	1 883	968	915
Cacimba de Areia	3 557	1 779	1 778	1 674	811	863	1 883	968	915
Cacimba de Dentro	16 748	8 217	8 531	9 158	4 408	4 750	7 590	3 809	3 781
Cacimba de Dentro	16 748	8 217	8 531	9 158	4 408	4 750	7 590	3 809	3 781
Cacimbas	6 814	3 284	3 530	1 641	768	873	5 173	2 516	2 657
Cacimbas	6 814	3 284	3 530	1 641	768	873	5 173	2 516	2 657
Caiçara	7 220	3 619	3 601	5 190	2 569	2 621	2 030	1 050	980
Caiçara	7 220	3 619	3 601	5 190	2 569	2 621	2 030	1 050	980
Cajazeiras	58 446	27 938	30 508	47 501	22 326	25 175	10 945	5 612	5 333
Cajazeiras	54 518	25 927	28 591	46 753	21 949	24 804	7 765	3 978	3 787
Engenheiro Ávidos	3 928	2 011	1 917	748	377	371	3 180	1 634	1 546
Cajazeirinhas	3 033	1 548	1 485	1 000	517	483	2 033	1 031	1 002
Cajazeirinhas	3 033	1 548	1 485	1 000	517	483	2 033	1 031	1 002
Caldas Brandão	5 637	2 802	2 835	3 224	1 581	1 643	2 413	1 221	1 192
Caldas Brandão	5 637	2 802	2 835	3 224	1 581	1 643	2 413	1 221	1 192
Camalaú	5 749	2 840	2 909	2 887	1 340	1 547	2 862	1 500	1 362
Camalaú	4 956	2 435	2 521	2 656	1 237	1 419	2 300	1 198	1 102
Pindurão	793	405	388	231	103	128	562	302	260
Campina Grande	385 213	182 205	203 008	367 209	173 191	194 018	18 004	9 014	8 990
Campina Grande	359 992	169 806	190 186	355 082	167 373	187 709	4 910	2 433	2 477
Catolé	4 217	2 129	2 088	172	90	82	4 045	2 039	2 006
Galante	7 936	3 855	4 081	5 195	2 489	2 706	2 741	1 366	1 375
São José da Mata	13 068	6 415	6 653	6 760	3 239	3 521	6 308	3 176	3 132
Capim	5 601	2 815	2 786	4 106	2 048	2 058	1 495	767	728
Capim	4 877	2 458	2 419	3 506	1 759	1 747	1 371	699	672
Olho D'Água do Serrão	724	357	367	600	289	311	124	68	56
Caraúbas	3 899	1 972	1 927	1 517	735	782	2 382	1 237	1 145
Caraúbas	3 899	1 972	1 927	1 517	735	782	2 382	1 237	1 145
Carrapateira	2 378	1 247	1 131	1 713	885	828	665	362	303
Carrapateira	2 378	1 247	1 131	1 713	885	828	665	362	303
Casserengue	7 058	3 549	3 509	3 458	1 698	1 760	3 600	1 851	1 749
Casserengue	7 058	3 549	3 509	3 458	1 698	1 760	3 600	1 851	1 749
Catingueira	4 812	2 413	2 399	2 884	1 393	1 491	1 928	1 020	908
Catingueira	4 147	2 068	2 079	2 756	1 335	1 421	1 391	733	658
Itajubatiba	665	345	320	128	58	70	537	287	250
Catolé do Rocha	28 759	14 028	14 731	21 323	10 142	11 181	7 436	3 886	3 550
Catolé do Rocha	24 243	11 649	12 594	20 709	9 832	10 877	3 534	1 817	1 717
Coronel Maia	2 469	1 301	1 168	398	204	194	2 071	1 097	974
Picos	2 047	1 078	969	216	106	110	1 831	972	859
Caturité	4 543	2 300	2 243	1 024	505	519	3 519	1 795	1 724
Caturité	4 543	2 300	2 243	1 024	505	519	3 519	1 795	1 724
Conceição	18 363	9 120	9 243	11 433	5 499	5 934	6 930	3 621	3 309
Cardoso	917	463	454	28	14	14	889	449	440
Conceição	15 827	7 814	8 013	11 153	5 362	5 791	4 674	2 452	2 222
Montevidéo	1 619	843	776	252	123	129	1 367	720	647
Condado	6 584	3 215	3 369	4 562	2 188	2 374	2 022	1 027	995
Condado	6 584	3 215	3 369	4 562	2 188	2 374	2 022	1 027	995
Conde	21 400	10 763	10 637	14 487	7 224	7 263	6 913	3 539	3 374
Conde	19 524	9 822	9 702	12 611	6 283	6 328	6 913	3 539	3 374
Jacumã	1 876	941	935	1 876	941	935	-	-	-
Congo	4 687	2 378	2 309	2 942	1 438	1 504	1 745	940	805
Congo	4 687	2 378	2 309	2 942	1 438	1 504	1 745	940	805
Coremas	15 149	7 421	7 728	11 419	5 486	5 933	3 730	1 935	1 795
Coremas	15 149	7 421	7 728	11 419	5 486	5 933	3 730	1 935	1 795
Coxixola	1 771	916	855	782	396	386	989	520	469
Coxixola	1 771	916	855	782	396	386	989	520	469

ANUÁRIO ESTATÍSTICO DO ESTADO DA PARAÍBA - 2011 IDEME

II - Características Demográficas e Sociais

2.1 - Demografia

2.1.1. - Estatísticas Populacionais

Tabela 01 - População residente, por situação do domicílio e sexo, segundo as mesorregiões, as microrregiões, os municípios, os distritos e os bairros - Paraíba - 2010

Mesorregiões, microrregiões, municípios, distritos e bairros	População residente								
	Total	Homens	Mulheres	Situação do domicílio e sexo					
				Urbana			Rural		
				Total	Homens	Mulheres	Total	Homens	Mulheres
Cruz do Espírito Santo	16 257	8 093	8 164	7 440	3 614	3 826	8 817	4 479	4 338
Cruz do Espírito Santo	16 257	8 093	8 164	7 440	3 614	3 826	8 817	4 479	4 338
Cubati	6 866	3 393	3 473	4 769	2 291	2 478	2 097	1 102	995
Cubati	6 866	3 393	3 473	4 769	2 291	2 478	2 097	1 102	995
Cuité	19 978	9 833	10 145	13 462	6 400	7 062	6 516	3 433	3 083
Cuité	16 932	8 229	8 703	13 273	6 306	6 967	3 659	1 923	1 736
Melo	3 046	1 604	1 442	189	94	95	2 857	1 510	1 347
Cuité de Mamanguape	6 202	3 100	3 102	2 069	1 003	1 066	4 133	2 097	2 036
Cuité de Mamanguape	6 202	3 100	3 102	2 069	1 003	1 066	4 133	2 097	2 036
Cuitegi	6 889	3 389	3 500	5 608	2 718	2 890	1 281	671	610
Cuitegi	6 889	3 389	3 500	5 608	2 718	2 890	1 281	671	610
Curral de Cima	5 209	2 632	2 577	473	225	248	4 736	2 407	2 329
Curral de Cima	5 209	2 632	2 577	473	225	248	4 736	2 407	2 329
Curral Velho	2 505	1 304	1 201	1 410	712	698	1 095	592	503
Curral Velho	2 505	1 304	1 201	1 410	712	698	1 095	592	503
Damião	4 900	2 460	2 440	2 278	1 117	1 161	2 622	1 343	1 279
Damião	4 900	2 460	2 440	2 278	1 117	1 161	2 622	1 343	1 279
Desterro	7 991	3 893	4 098	4 889	2 337	2 552	3 102	1 556	1 546
Desterro	7 991	3 893	4 098	4 889	2 337	2 552	3 102	1 556	1 546
Diamante	6 616	3 331	3 285	3 818	1 858	1 960	2 798	1 473	1 325
Diamante	5 744	2 887	2 857	3 452	1 667	1 785	2 292	1 220	1 072
Vazante	872	444	428	366	191	175	506	253	253
Dona Inês	10 517	5 277	5 240	4 655	2 278	2 377	5 862	2 999	2 863
Dona Inês	10 517	5 277	5 240	4 655	2 278	2 377	5 862	2 999	2 863
Duas Estradas	3 638	1 790	1 848	2 839	1 360	1 479	799	430	369
Duas Estradas	3 638	1 790	1 848	2 839	1 360	1 479	799	430	369
Emas	3 317	1 673	1 644	2 132	1 035	1 097	1 185	638	547
Emas	3 317	1 673	1 644	2 132	1 035	1 097	1 185	638	547
Esperança	31 095	15 155	15 940	21 631	10 323	11 308	9 464	4 832	4 632
Esperança	31 095	15 155	15 940	21 631	10 323	11 308	9 464	4 832	4 632
Fagundes	11 405	5 607	5 798	5 465	2 607	2 858	5 940	3 000	2 940
Fagundes	11 405	5 607	5 798	5 465	2 607	2 858	5 940	3 000	2 940
Frei Martinho	2 933	1 468	1 465	1 807	875	932	1 126	593	533
Frei Martinho	2 933	1 468	1 465	1 807	875	932	1 126	593	533
Gado Bravo	8 376	4 133	4 243	908	425	483	7 468	3 708	3 760
Gado Bravo	8 376	4 133	4 243	908	425	483	7 468	3 708	3 760
Guarabira	55 326	26 693	28 633	48 960	23 402	25 558	6 366	3 291	3 075
Cachoeira	3 722	1 873	1 849	942	469	473	2 780	1 404	1 376
Guarabira	51 604	24 820	26 784	48 018	22 933	25 085	3 586	1 887	1 699
Gurinhém	13 872	6 920	6 952	5 795	2 842	2 953	8 077	4 078	3 999
Gurinhém	13 872	6 920	6 952	5 795	2 842	2 953	8 077	4 078	3 999
Gurjão	3 159	1 550	1 609	2 128	995	1 133	1 031	555	476
Gurjão	3 159	1 550	1 609	2 128	995	1 133	1 031	555	476
Ibiara	6 031	3 033	2 998	3 686	1 772	1 914	2 345	1 261	1 084
Cachoeirinha	509	274	235	205	110	95	304	164	140
Ibiara	5 522	2 759	2 763	3 481	1 662	1 819	2 041	1 097	944
Igaracy	6 156	3 019	3 137	4 121	1 967	2 154	2 035	1 052	983
Igaracy	6 156	3 019	3 137	4 121	1 967	2 154	2 035	1 052	983
Imaculada	11 352	5 707	5 645	5 063	2 462	2 601	6 289	3 245	3 044
Imaculada	7 952	3 981	3 971	4 124	2 010	2 114	3 828	1 971	1 857
Palmeira	3 400	1 726	1 674	939	452	487	2 461	1 274	1 187
Ingá	18 180	8 838	9 342	11 599	5 583	6 016	6 581	3 255	3 326
Ingá	15 063	7 319	7 744	11 007	5 287	5 720	4 056	2 032	2 024
Pontina	3 117	1 519	1 598	592	296	296	2 525	1 223	1 302
Itabaiana	24 481	11 851	12 630	19 731	9 452	10 279	4 750	2 399	2 351
Campo Grande	1 658	810	848	993	480	513	665	330	335
Guarita	1 428	720	708	280	139	141	1 148	581	567
Itabaiana	21 395	10 321	11 074	18 458	8 833	9 625	2 937	1 488	1 449
Itaporanga	23 192	11 389	11 803	17 629	8 467	9 162	5 563	2 922	2 641
Itaporanga	23 192	11 389	11 803	17 629	8 467	9 162	5 563	2 922	2 641

ANUÁRIO ESTATÍSTICO DO ESTADO DA PARAÍBA - 2011 IDEME

II - Características Demográficas e Sociais

2.1 - Demografia

2.1.1. - Estatísticas Populacionais

Tabela 01 - População residente, por situação do domicílio e sexo, segundo as mesorregiões, as microrregiões, os municípios, os distritos e os bairros - Paraíba - 2010 **5 de 12**

Mesorregiões, microrregiões, municípios, distritos e bairros	População residente								
	Total	Homens	Mulheres	Situação do domicílio e sexo					
				Urbana			Rural		
				Total	Homens	Mulheres	Total	Homens	Mulheres
Itapororoca	16 997	8 560	8 437	10 856	5 333	5 523	6 141	3 227	2 914
Itapororoca	16 997	8 560	8 437	10 856	5 333	5 523	6 141	3 227	2 914
Itatuba	10 201	5 049	5 152	5 955	2 908	3 047	4 246	2 141	2 105
Itatuba	10 201	5 049	5 152	5 955	2 908	3 047	4 246	2 141	2 105
Jacaraú	13 942	6 918	7 024	8 032	3 844	4 188	5 910	3 074	2 836
Jacaraú	11 055	5 485	5 570	7 024	3 379	3 645	4 031	2 106	1 925
Timbó	2 887	1 433	1 454	1 008	465	543	1 879	968	911
Jericó	7 538	3 694	3 844	4 729	2 245	2 484	2 809	1 449	1 360
Jericó	7 538	3 694	3 844	4 729	2 245	2 484	2 809	1 449	1 360
João Pessoa	723 515	337 783	385 732	720 785	336 409	384 376	2 730	1 374	1 356
João Pessoa	723 515	337 783	385 732	720 785	336 409	384 376	2 730	1 374	1 356
Joca Claudino	2 615	1 268	1 347	840	414	426	1 775	854	921
Joca Claudino	2 615	1 268	1 347	840	414	426	1 775	854	921
Juarez Távora	7 459	3 641	3 818	5 852	2 845	3 007	1 607	796	811
Juarez Távora	7 459	3 641	3 818	5 852	2 845	3 007	1 607	796	811
Juazeirinho	16 776	8 366	8 410	9 124	4 432	4 692	7 652	3 934	3 718
Juazeirinho	16 776	8 366	8 410	9 124	4 432	4 692	7 652	3 934	3 718
Junco do Seridó	6 643	3 308	3 335	4 369	2 130	2 239	2 274	1 178	1 096
Junco do Seridó	6 643	3 308	3 335	4 369	2 130	2 239	2 274	1 178	1 096
Juripiranga	10 237	5 129	5 108	9 586	4 786	4 800	651	343	308
Juripiranga	10 237	5 129	5 108	9 586	4 786	4 800	651	343	308
Juru	9 826	4 897	4 929	4 359	2 099	2 260	5 467	2 798	2 669
Juru	9 826	4 897	4 929	4 359	2 099	2 260	5 467	2 798	2 669
Lagoa	4 681	2 304	2 377	2 304	1 109	1 195	2 377	1 195	1 182
Lagoa	4 681	2 304	2 377	2 304	1 109	1 195	2 377	1 195	1 182
Lagoa de Dentro	7 370	3 626	3 744	3 975	1 917	2 058	3 395	1 709	1 686
Lagoa de Dentro	7 370	3 626	3 744	3 975	1 917	2 058	3 395	1 709	1 686
Lagoa Seca	25 900	12 743	13 157	10 570	5 041	5 529	15 330	7 702	7 628
Lagoa Seca	25 900	12 743	13 157	10 570	5 041	5 529	15 330	7 702	7 628
Lastro	2 841	1 438	1 403	1 335	674	661	1 506	764	742
Lastro	2 841	1 438	1 403	1 335	674	661	1 506	764	742
Livramento	7 164	3 524	3 640	3 752	1 783	1 969	3 412	1 741	1 671
Livramento	7 164	3 524	3 640	3 752	1 783	1 969	3 412	1 741	1 671
Logradouro	3 942	1 938	2 004	1 723	827	896	2 219	1 111	1 108
Logradouro	3 942	1 938	2 004	1 723	827	896	2 219	1 111	1 108
Lucena	11 730	5 832	5 898	10 152	4 989	5 163	1 578	843	735
Lucena	6 651	3 358	3 293	5 427	2 700	2 727	1 224	658	566
Praia de Fagundes	5 079	2 474	2 605	4 725	2 289	2 436	354	185	169
Mãe d'Água	4 019	1 964	2 055	1 569	753	816	2 450	1 211	1 239
Mãe d'Água	4 019	1 964	2 055	1 569	753	816	2 450	1 211	1 239
Malta	5 613	2 703	2 910	4 905	2 326	2 579	708	377	331
Malta	5 613	2 703	2 910	4 905	2 326	2 579	708	377	331
Mamanguape	42 303	20 790	21 513	34 234	16 620	17 614	8 069	4 170	3 899
Mamanguape	38 340	18 782	19 558	32 727	15 852	16 875	5 613	2 930	2 683
Pitanga da Estrada	3 963	2 008	1 955	1 507	768	739	2 456	1 240	1 216
Manaíra	10 759	5 400	5 359	6 027	2 955	3 072	4 732	2 445	2 287
Manaíra	9 368	4 679	4 689	5 776	2 824	2 952	3 592	1 855	1 737
Pelo Sinal	1 391	721	670	251	131	120	1 140	590	550
Marcação	7 609	3 894	3 715	2 849	1 417	1 432	4 760	2 477	2 283
Camurupim	2 433	1 272	1 161	821	425	396	1 612	847	765
Marcação	5 176	2 622	2 554	2 028	992	1 036	3 148	1 630	1 518
Mari	21 176	10 367	10 809	17 455	8 469	8 986	3 721	1 898	1 823
Mari	21 176	10 367	10 809	17 455	8 469	8 986	3 721	1 898	1 823
Marizópolis	6 173	3 016	3 157	5 357	2 585	2 772	816	431	385
Marizópolis	6 173	3 016	3 157	5 357	2 585	2 772	816	431	385
Massaranduba	12 902	6 245	6 657	4 484	2 067	2 417	8 418	4 178	4 240
Massaranduba	12 902	6 245	6 657	4 484	2 067	2 417	8 418	4 178	4 240
Mataraca	7 407	3 690	3 717	6 548	3 240	3 308	859	450	409
Barra de Camaratuba	783	388	395	688	339	349	95	49	46
Mataraca	6 624	3 302	3 322	5 860	2 901	2 959	764	401	363

ANUÁRIO ESTATÍSTICO DO ESTADO DA PARAÍBA - 2011 IDEME

II - Características Demográficas e Sociais

2.1 - Demografia

2.1.1. - Estatísticas Populacionais

Tabela 01 - População residente, por situação do domicílio e sexo, segundo as mesorregiões, as microrregiões, os municípios, os distritos e os bairros - Paraíba - 2010

Mesorregiões, microrregiões, municípios, distritos e bairros	População residente								
	Total	Homens	Mulheres	Situação do domicílio e sexo					
				Urbana			Rural		
				Total	Homens	Mulheres	Total	Homens	Mulheres
Matinhas	4 321	2 151	2 170	682	333	349	3 639	1 818	1 821
Matinhas	4 321	2 151	2 170	682	333	349	3 639	1 818	1 821
Mato Grosso	2 702	1 349	1 353	1 201	597	604	1 501	752	749
Mato Grosso	2 702	1 349	1 353	1 201	597	604	1 501	752	749
Maturéia	5 939	2 900	3 039	3 857	1 861	1 996	2 082	1 039	1 043
Maturéia	5 939	2 900	3 039	3 857	1 861	1 996	2 082	1 039	1 043
Mogeiro	12 491	6 078	6 413	5 583	2 589	2 994	6 908	3 489	3 419
Gameleira	3 602	1 800	1 802	500	240	260	3 102	1 560	1 542
Mogeiro	8 889	4 278	4 611	5 083	2 349	2 734	3 806	1 929	1 877
Montadas	4 990	2 482	2 508	3 156	1 528	1 628	1 834	954	880
Montadas	4 990	2 482	2 508	3 156	1 528	1 628	1 834	954	880
Monte Horebe	4 508	2 262	2 246	2 501	1 204	1 297	2 007	1 058	949
Monte Horebe	4 508	2 262	2 246	2 501	1 204	1 297	2 007	1 058	949
Monteiro	30 852	14 985	15 867	20 261	9 564	10 697	10 591	5 421	5 170
Monteiro	30 852	14 985	15 867	20 261	9 564	10 697	10 591	5 421	5 170
Mulungu	9 469	4 630	4 839	4 536	2 137	2 399	4 933	2 493	2 440
Mulungu	9 469	4 630	4 839	4 536	2 137	2 399	4 933	2 493	2 440
Natuba	10 566	5 217	5 349	3 634	1 711	1 923	6 932	3 506	3 426
Natuba	6 259	3 056	3 203	3 094	1 459	1 635	3 165	1 597	1 568
Pirauá	4 307	2 161	2 146	540	252	288	3 767	1 909	1 858
Nazarezinho	7 280	3 631	3 649	3 184	1 519	1 665	4 096	2 112	1 984
Nazarezinho	7 280	3 631	3 649	3 184	1 519	1 665	4 096	2 112	1 984
Nova Floresta	10 533	5 121	5 412	7 892	3 792	4 100	2 641	1 329	1 312
Nova Floresta	10 533	5 121	5 412	7 892	3 792	4 100	2 641	1 329	1 312
Nova Olinda	6 070	3 019	3 051	3 227	1 567	1 660	2 843	1 452	1 391
Nova Olinda	6 070	3 019	3 051	3 227	1 567	1 660	2 843	1 452	1 391
Nova Palmeira	4 361	2 163	2 198	2 552	1 192	1 360	1 809	971	838
Nova Palmeira	4 361	2 163	2 198	2 552	1 192	1 360	1 809	971	838
Olho d'Água	6 931	3 352	3 579	3 868	1 817	2 051	3 063	1 535	1 528
Olho d'Água	5 424	2 617	2 807	3 516	1 647	1 869	1 908	970	938
Socorro	1 507	735	772	352	170	182	1 155	565	590
Olivedos	3 627	1 853	1 774	1 902	935	967	1 725	918	807
Olivedos	3 627	1 853	1 774	1 902	935	967	1 725	918	807
Ouro Velho	2 928	1 470	1 458	2 047	1 001	1 046	881	469	412
Ouro Velho	2 928	1 470	1 458	2 047	1 001	1 046	881	469	412
Parari	1 256	621	635	699	346	353	557	275	282
Parari	1 256	621	635	699	346	353	557	275	282
Passagem	2 233	1 107	1 126	1 109	546	563	1 124	561	563
Passagem	2 233	1 107	1 126	1 109	546	563	1 124	561	563
Patos	100 674	47 805	52 869	97 278	45 995	51 283	3 396	1 810	1 586
Patos	98 701	46 802	51 899	96 339	45 532	50 807	2 362	1 270	1 092
Santa Gertrudes	1 973	1 003	970	939	463	476	1 034	540	494
Paulista	11 788	5 829	5 959	5 720	2 709	3 011	6 068	3 120	2 948
Ipueiras	1 722	858	864	580	293	287	1 142	565	577
Mimoso	2 023	1 054	969	272	139	133	1 751	915	836
Paulista	8 043	3 917	4 126	4 868	2 277	2 591	3 175	1 640	1 535
Pedra Branca	3 721	1 847	1 874	2 365	1 152	1 213	1 356	695	661
Pedra Branca	3 721	1 847	1 874	2 365	1 152	1 213	1 356	695	661
Pedra Lavrada	7 475	3 734	3 741	3 075	1 473	1 602	4 400	2 261	2 139
Pedra Lavrada	7 475	3 734	3 741	3 075	1 473	1 602	4 400	2 261	2 139
Pedras de Fogo	27 032	13 467	13 565	16 358	7 968	8 390	10 674	5 499	5 175
Pedras de Fogo	27 032	13 467	13 565	16 358	7 968	8 390	10 674	5 499	5 175
Pedro Régis	5 765	2 890	2 875	2 148	1 072	1 076	3 617	1 818	1 799
Pedro Régis	5 765	2 890	2 875	2 148	1 072	1 076	3 617	1 818	1 799
Piancó	15 465	7 388	8 077	11 278	5 239	6 039	4 187	2 149	2 038
Piancó	15 465	7 388	8 077	11 278	5 239	6 039	4 187	2 149	2 038
Picuí	18 222	8 953	9 269	12 120	5 759	6 361	6 102	3 194	2 908
Picuí	18 222	8 953	9 269	12 120	5 759	6 361	6 102	3 194	2 908
Pilar	11 191	5 499	5 692	7 673	3 742	3 931	3 518	1 757	1 761
Pilar	11 191	5 499	5 692	7 673	3 742	3 931	3 518	1 757	1 761

Tabela 01 - População residente, por situação do domicílio e sexo, segundo as mesorregiões, as microrregiões, os municípios, os distritos e os bairros - Paraíba - 2010

Mesorregiões, microrregiões, municípios, distritos e bairros	População residente								
				Situação do domicílio e sexo					
				Urbana			Rural		
	Total	Homens	Mulheres	Total	Homens	Mulheres	Total	Homens	Mulheres
Pilões	6 978	3 517	3 461	3 332	1 632	1 700	3 646	1 885	1 761
Pilões	6 978	3 517	3 461	3 332	1 632	1 700	3 646	1 885	1 761
Pilõezinhos	5 155	2 543	2 612	2 747	1 320	1 427	2 408	1 223	1 185
Pilõezinhos	5 155	2 543	2 612	2 747	1 320	1 427	2 408	1 223	1 185
Pirpirituba	10 326	5 114	5 212	7 894	3 819	4 075	2 432	1 295	1 137
Pirpirituba	10 326	5 114	5 212	7 894	3 819	4 075	2 432	1 295	1 137
Pitimbu	17 024	8 609	8 415	10 384	5 159	5 225	6 640	3 450	3 190
Pitimbu	17 024	8 609	8 415	10 384	5 159	5 225	6 640	3 450	3 190
Pocinhos	17 032	8 490	8 542	9 618	4 711	4 907	7 414	3 779	3 635
Nazaré	1 220	609	611	219	100	119	1 001	509	492
Pocinhos	15 812	7 881	7 931	9 399	4 611	4 788	6 413	3 270	3 143
Poço Dantas	3 751	1 905	1 846	977	497	480	2 774	1 408	1 366
Poço Dantas	3 751	1 905	1 846	977	497	480	2 774	1 408	1 366
Poço de José de Moura	3 978	1 933	2 045	1 425	647	778	2 553	1 286	1 267
Poço de José de Moura	3 978	1 933	2 045	1 425	647	778	2 553	1 286	1 267
Pombal	32 110	15 381	16 729	25 753	12 057	13 696	6 357	3 324	3 033
Pombal	29 990	14 309	15 681	25 592	11 977	13 615	4 398	2 332	2 066
Várzea Comprida	2 120	1 072	1 048	161	80	81	1 959	992	967
Prata	3 854	1 926	1 928	2 444	1 191	1 253	1 410	735	675
Prata	3 854	1 926	1 928	2 444	1 191	1 253	1 410	735	675
Princesa Isabel	21 283	10 448	10 835	14 528	6 974	7 554	6 755	3 474	3 281
Princesa Isabel	21 283	10 448	10 835	14 528	6 974	7 554	6 755	3 474	3 281
Puxinanã	12 923	6 356	6 567	4 217	1 995	2 222	8 706	4 361	4 345
Puxinanã	12 923	6 356	6 567	4 217	1 995	2 222	8 706	4 361	4 345
Queimadas	41 049	19 936	21 113	22 236	10 625	11 611	18 813	9 311	9 502
Queimadas	41 049	19 936	21 113	22 236	10 625	11 611	18 813	9 311	9 502
Quixabá	1 699	893	806	633	330	303	1 066	563	503
Quixabá	1 699	893	806	633	330	303	1 066	563	503
Remígio	17 581	8 379	9 202	12 953	6 012	6 941	4 628	2 367	2 261
Remígio	17 581	8 379	9 202	12 953	6 012	6 941	4 628	2 367	2 261
Riachão	3 266	1 602	1 664	2 026	959	1 067	1 240	643	597
Riachão	3 266	1 602	1 664	2 026	959	1 067	1 240	643	597
Riachão do Bacamarte	4 264	2 082	2 182	2 663	1 303	1 360	1 601	779	822
Riachão do Bacamarte	4 264	2 082	2 182	2 663	1 303	1 360	1 601	779	822
Riachão do Poço	4 164	2 086	2 078	1 287	629	658	2 877	1 457	1 420
Riachão do Poço	4 164	2 086	2 078	1 287	629	658	2 877	1 457	1 420
Riacho de Santo Antônio	1 722	871	851	1 186	587	599	536	284	252
Riacho de Santo Antônio	1 722	871	851	1 186	587	599	536	284	252
Riacho dos Cavalos	8 314	4 242	4 072	4 025	2 018	2 007	4 289	2 224	2 065
Riacho dos Cavalos	8 314	4 242	4 072	4 025	2 018	2 007	4 289	2 224	2 065
Rio Tinto	22 976	11 310	11 666	13 057	6 240	6 817	9 919	5 070	4 849
Barra do Mamanguape	1 438	720	718	216	115	101	1 222	605	617
Rio Tinto	20 002	9 826	10 176	11 859	5 640	6 219	8 143	4 186	3 957
Salema	1 536	764	772	982	485	497	554	279	275
Salgadinho	3 508	1 782	1 726	1 203	580	623	2 305	1 202	1 103
Salgadinho	2 432	1 231	1 201	610	287	323	1 822	944	878
São José da Batalha	1 076	551	525	593	293	300	483	258	225
Salgado de São Félix	11 976	5 836	6 140	5 250	2 494	2 756	6 726	3 342	3 384
Dois Riachos	2 383	1 162	1 221	917	448	469	1 466	714	752
Feira Nova	2 264	1 144	1 120	612	297	315	1 652	847	805
Salgado de São Félix	7 329	3 530	3 799	3 721	1 749	1 972	3 608	1 781	1 827
Santa Cecília	6 658	3 409	3 249	1 868	929	939	4 790	2 480	2 310
Santa Cecília	6 658	3 409	3 249	1 868	929	939	4 790	2 480	2 310
Santa Cruz	6 471	3 283	3 188	2 988	1 477	1 511	3 483	1 806	1 677
Santa Cruz	6 471	3 283	3 188	2 988	1 477	1 511	3 483	1 806	1 677
Santa Helena	5 369	2 626	2 743	2 702	1 265	1 437	2 667	1 361	1 306
Santa Helena	5 369	2 626	2 743	2 702	1 265	1 437	2 667	1 361	1 306
Santa Inês	3 539	1 823	1 716	1 430	703	727	2 109	1 120	989
Santa Inês	3 539	1 823	1 716	1 430	703	727	2 109	1 120	989
Santa Luzia	14 719	7 138	7 581	13 479	6 451	7 028	1 240	687	553
Santa Luzia	14 719	7 138	7 581	13 479	6 451	7 028	1 240	687	553

ANUÁRIO ESTATÍSTICO DO ESTADO DA PARAÍBA - 2011 IDEME

II - Características Demográficas e Sociais

2.1 - Demografia

2.1.1. - Estatísticas Populacionais

Tabela 01 - População residente, por situação do domicílio e sexo, segundo as mesorregiões, as microrregiões, os municípios, os distritos e os bairros - Paraíba - 2010

Mesorregiões, microrregiões, municípios, distritos e bairros	População residente								
				Situação do domicílio e sexo					
				Urbana			Rural		
	Total	Homens	Mulheres	Total	Homens	Mulheres	Total	Homens	Mulheres
Santa Rita	120 310	58 119	62 191	103 717	49 703	54 014	16 593	8 416	8 177
Nossa Senhora do Livramento	11 232	5 676	5 556	2 064	1 041	1 023	9 168	4 635	4 533
Santa Rita	109 078	52 443	56 635	101 653	48 662	52 991	7 425	3 781	3 644
Santa Teresinha	4 581	2 276	2 305	2 208	1 054	1 154	2 373	1 222	1 151
Santa Teresinha	4 581	2 276	2 305	2 208	1 054	1 154	2 373	1 222	1 151
Santana de Mangueira	5 331	2 697	2 634	2 231	1 090	1 141	3 100	1 607	1 493
Santana de Mangueira	5 331	2 697	2 634	2 231	1 090	1 141	3 100	1 607	1 493
Santana dos Garrotes	7 266	3 512	3 754	3 736	1 709	2 027	3 530	1 803	1 727
Pitombeira de Dentro	1 870	919	951	525	234	291	1 345	685	660
Santana dos Garrotes	5 396	2 593	2 803	3 211	1 475	1 736	2 185	1 118	1 067
Santo André	2 638	1 337	1 301	865	409	456	1 773	928	845
Santo André	2 638	1 337	1 301	865	409	456	1 773	928	845
São Bentinho	4 138	2 015	2 123	2 845	1 356	1 489	1 293	659	634
São Bentinho	4 138	2 015	2 123	2 845	1 356	1 489	1 293	659	634
São Bento	30 879	15 220	15 659	25 040	12 196	12 844	5 839	3 024	2 815
São Bento	30 879	15 220	15 659	25 040	12 196	12 844	5 839	3 024	2 815
São Domingos	2 855	1 412	1 443	994	490	504	1 861	922	939
São Domingos	2 855	1 412	1 443	994	490	504	1 861	922	939
São Domingos do Cariri	2 420	1 212	1 208	1 034	493	541	1 386	719	667
São Domingos do Cariri	2 420	1 212	1 208	1 034	493	541	1 386	719	667
São Francisco	3 364	1 660	1 704	1 363	660	703	2 001	1 000	1 001
São Francisco	3 364	1 660	1 704	1 363	660	703	2 001	1 000	1 001
São João do Cariri	4 344	2 120	2 224	2 347	1 109	1 238	1 997	1 011	986
São João do Cariri	4 344	2 120	2 224	2 347	1 109	1 238	1 997	1 011	986
São João do Rio do Peixe	18 201	8 940	9 261	6 885	3 251	3 634	11 316	5 689	5 627
São João do Rio do Peixe	14 297	6 952	7 345	6 699	3 157	3 542	7 598	3 795	3 803
Umari	3 904	1 988	1 916	186	94	92	3 718	1 894	1 824
São João do Tigre	4 396	2 247	2 149	1 529	728	801	2 867	1 519	1 348
Santa Maria	2 011	1 018	993	250	110	140	1 761	908	853
São João do Tigre	2 385	1 229	1 156	1 279	618	661	1 106	611	495
São José da Lagoa Tapada	7 564	3 680	3 884	3 315	1 572	1 743	4 249	2 108	2 141
São José da Lagoa Tapada	7 564	3 680	3 884	3 315	1 572	1 743	4 249	2 108	2 141
São José de Caiana	6 010	3 052	2 958	2 729	1 351	1 378	3 281	1 701	1 580
São José de Caiana	6 010	3 052	2 958	2 729	1 351	1 378	3 281	1 701	1 580
São José de Espinharas	4 760	2 501	2 259	1 617	802	815	3 143	1 699	1 444
São José de Espinharas	4 760	2 501	2 259	1 617	802	815	3 143	1 699	1 444
São José de Piranhas	19 096	9 529	9 567	10 795	5 217	5 578	8 301	4 312	3 989
Bom Jesus	1 162	626	536	256	135	121	906	491	415
São José de Piranhas	17 934	8 903	9 031	10 539	5 082	5 457	7 395	3 821	3 574
São José de Princesa	4 219	2 139	2 080	695	329	366	3 524	1 810	1 714
São José de Princesa	4 219	2 139	2 080	695	329	366	3 524	1 810	1 714
São José do Bonfim	3 233	1 626	1 607	1 361	646	715	1 872	980	892
São José do Bonfim	3 233	1 626	1 607	1 361	646	715	1 872	980	892
São José do Brejo do Cruz	1 684	849	835	958	474	484	726	375	351
São José do Brejo do Cruz	1 684	849	835	958	474	484	726	375	351
São José do Sabugi	4 010	2 042	1 968	2 579	1 269	1 310	1 431	773	658
São José do Sabugi	4 010	2 042	1 968	2 579	1 269	1 310	1 431	773	658
São José dos Cordeiros	3 985	1 982	2 003	1 643	766	877	2 342	1 216	1 126
São José dos Cordeiros	3 985	1 982	2 003	1 643	766	877	2 342	1 216	1 126
São José dos Ramos	5 508	2 759	2 749	2 373	1 157	1 216	3 135	1 602	1 533
São José dos Ramos	5 508	2 759	2 749	2 373	1 157	1 216	3 135	1 602	1 533
São Mamede	7 748	3 837	3 911	5 929	2 837	3 092	1 819	1 000	819
São Mamede	7 748	3 837	3 911	5 929	2 837	3 092	1 819	1 000	819
São Miguel de Taipu	6 696	3 341	3 355	2 977	1 431	1 546	3 719	1 910	1 809
São Miguel de Taipu	6 696	3 341	3 355	2 977	1 431	1 546	3 719	1 910	1 809
São Sebastião de Lagoa de Roça	11 041	5 423	5 618	4 659	2 177	2 482	6 382	3 246	3 136
São Sebastião de Lagoa de Roça	11 041	5 423	5 618	4 659	2 177	2 482	6 382	3 246	3 136
São Sebastião do Umbuzeiro	3 235	1 616	1 619	2 097	1 005	1 092	1 138	611	527
São Sebastião do Umbuzeiro	3 235	1 616	1 619	2 097	1 005	1 092	1 138	611	527
Sapé	50 143	24 653	25 490	38 141	18 415	19 726	12 002	6 238	5 764
Renascença	2 644	1 375	1 269	1 237	641	596	1 407	734	673
Sapé	47 499	23 278	24 221	36 904	17 774	19 130	10 595	5 504	5 091

ANUÁRIO ESTATÍSTICO DO ESTADO DA PARAÍBA - 2011 IDEME

II - Características Demográficas e Sociais

2.1 - Demografia

2.1.1. - Estatísticas Populacionais

Tabela 01 - População residente, por situação do domicílio e sexo, segundo as mesorregiões, as microrregiões, os municípios, os distritos e os bairros - Paraíba - 2010

Mesorregiões, microrregiões, municípios, distritos e bairros	População residente								
				Situação do domicílio e sexo					
				Urbana			Rural		
	Total	Homens	Mulheres	Total	Homens	Mulheres	Total	Homens	Mulheres
Seridó	10 230	5 261	4 969	4 597	2 265	2 332	5 633	2 996	2 637
São Vicente do Seridó	9 196	4 719	4 477	3 967	1 939	2 028	5 229	2 780	2 449
Seridó	1 034	542	492	630	326	304	404	216	188
Serra Branca	12 973	6 334	6 639	8 418	3 962	4 456	4 555	2 372	2 183
Santa Luzia do Cariri	960	473	487	594	297	297	366	176	190
Serra Branca	11 144	5 409	5 735	7 740	3 621	4 119	3 404	1 788	1 616
Sucuru	869	452	417	84	44	40	785	408	377
Serra da Raiz	3 204	1 595	1 609	2 135	1 070	1 065	1 069	525	544
Serra da Raiz	3 204	1 595	1 609	2 135	1 070	1 065	1 069	525	544
Serra Grande	2 975	1 502	1 473	1 776	867	909	1 199	635	564
Serra Grande	2 975	1 502	1 473	1 776	867	909	1 199	635	564
Serra Redonda	7 050	3 359	3 691	3 608	1 664	1 944	3 442	1 695	1 747
Serra Redonda	7 050	3 359	3 691	3 608	1 664	1 944	3 442	1 695	1 747
Serraria	6 238	3 092	3 146	3 467	1 661	1 806	2 771	1 431	1 340
Serraria	6 238	3 092	3 146	3 467	1 661	1 806	2 771	1 431	1 340
Sertãozinho	4 395	2 143	2 252	3 215	1 555	1 660	1 180	588	592
Sertãozinho	4 395	2 143	2 252	3 215	1 555	1 660	1 180	588	592
Sobrado	7 373	3 679	3 694	883	408	475	6 490	3 271	3 219
Sobrado	7 373	3 679	3 694	883	408	475	6 490	3 271	3 219
Solânea	26 693	12 764	13 929	19 332	9 102	10 230	7 361	3 662	3 699
Solânea	26 693	12 764	13 929	19 332	9 102	10 230	7 361	3 662	3 699
Soledade	13 739	6 770	6 969	10 231	4 956	5 275	3 508	1 814	1 694
Bom Sucesso	901	460	441	62	28	34	839	432	407
Soledade	12 838	6 310	6 528	10 169	4 928	5 241	2 669	1 382	1 287
Sossêgo	3 169	1 581	1 588	1 582	771	811	1 587	810	777
Sossêgo	3 169	1 581	1 588	1 582	771	811	1 587	810	777
Sousa	65 803	31 798	34 005	51 881	24 720	27 161	13 922	7 078	6 844
Sousa	65 803	31 798	34 005	51 881	24 720	27 161	13 922	7 078	6 844
Sumé	16 060	7 927	8 133	12 236	5 852	6 384	3 824	2 075	1 749
Pio X	856	438	418	223	104	119	633	334	299
Sumé	15 204	7 489	7 715	12 013	5 748	6 265	3 191	1 741	1 450
Tacima	10 262	5 162	5 100	4 368	2 201	2 167	5 894	2 961	2 933
Tacima	10 262	5 162	5 100	4 368	2 201	2 167	5 894	2 961	2 933
Taperoá	14 936	7 346	7 590	8 939	4 197	4 742	5 997	3 149	2 848
Taperoá	14 936	7 346	7 590	8 939	4 197	4 742	5 997	3 149	2 848
Tavares	14 103	7 034	7 069	6 616	3 223	3 393	7 487	3 811	3 676
Tavares	14 103	7 034	7 069	6 616	3 223	3 393	7 487	3 811	3 676
Teixeira	14 153	6 934	7 219	9 631	4 644	4 987	4 522	2 290	2 232
Teixeira	14 153	6 934	7 219	9 631	4 644	4 987	4 522	2 290	2 232
Tenório	2 813	1 466	1 347	1 673	859	814	1 140	607	533
Tenório	2 813	1 466	1 347	1 673	859	814	1 140	607	533
Triunfo	9 220	4 570	4 650	4 309	2 097	2 212	4 911	2 473	2 438
Triunfo	9 220	4 570	4 650	4 309	2 097	2 212	4 911	2 473	2 438
Uiraúna	14 584	7 011	7 573	10 349	4 840	5 509	4 235	2 171	2 064
Uiraúna	14 584	7 011	7 573	10 349	4 840	5 509	4 235	2 171	2 064
Umbuzeiro	9 298	4 509	4 789	3 986	1 882	2 104	5 312	2 627	2 685
Mata Virgem	2 971	1 476	1 495	388	200	188	2 583	1 276	1 307
Umbuzeiro	6 327	3 033	3 294	3 598	1 682	1 916	2 729	1 351	1 378
Várzea	2 504	1 268	1 236	1 835	876	959	669	392	277
Várzea	2 504	1 268	1 236	1 835	876	959	669	392	277
Vieirópolis	5 045	2 538	2 507	996	495	501	4 049	2 043	2 006
Vieirópolis	5 045	2 538	2 507	996	495	501	4 049	2 043	2 006
Vista Serrana	3 512	1 821	1 691	1 586	819	767	1 926	1 002	924
Vista Serrana	3 512	1 821	1 691	1 586	819	767	1 926	1 002	924
Zabelê	2 075	1 051	1 024	1 472	726	746	603	325	278
Zabelê	2 075	1 051	1 024	1 472	726	746	603	325	278

ANUÁRIO ESTATÍSTICO DO ESTADO DA PARAÍBA - 2011 IDEME

II - Características Demográficas e Sociais

2.1 - Demografia

2.1.1. - Estatísticas Populacionais

Tabela 01 - População residente, por situação do domicílio e sexo, segundo as mesorregiões, as microrregiões, os municípios, os distritos e os bairros - Paraíba - 2010 — **10 de 12**

Mesorregiões, microrregiões, municípios, distritos e bairros	População residente								
	Total	Homens	Mulheres	Situação do domicílio e sexo					
				Urbana			Rural		
				Total	Homens	Mulheres	Total	Homens	Mulheres
Municípios e Bairros									
Bayeux	99 716	47 736	51 980	98 793	47 272	51 521	923	464	459
Alto da Boa Vista	7 577	3 652	3 925	7 577	3 652	3 925	-	-	-
Baralho	2 344	1 137	1 207	2 344	1 137	1 207	-	-	-
Brasília	3 092	1 449	1 643	3 092	1 449	1 643	-	-	-
Centro	12 907	6 007	6 900	12 907	6 007	6 900	-	-	-
Comercial Norte	6 278	3 092	3 186	6 278	3 092	3 186	-	-	-
Imaculada	11 485	5 489	5 996	11 485	5 489	5 996	-	-	-
Jardim Aeroporto	13 114	6 433	6 681	13 114	6 433	6 681	-	-	-
Jardim São Severino	1 919	912	1 007	1 919	912	1 007	-	-	-
Jardim São Vicente	3 072	1 487	1 585	3 072	1 487	1 585	-	-	-
Mário Andreazza	9 993	4 831	5 162	9 993	4 831	5 162	-	-	-
Rio do Meio	4 415	2 117	2 298	4 415	2 117	2 298	-	-	-
São Bento	7 076	3 344	3 732	7 076	3 344	3 732	-	-	-
Sesi	12 567	5 948	6 619	12 567	5 948	6 619	-	-	-
Tambay	2 954	1 374	1 580	2 954	1 374	1 580	-	-	-
Campina Grande	385 213	182 205	203 008	367 209	173 191	194 018	18 004	9 014	8 990
Acácio Figueiredo	9 300	4 547	4 753	9 300	4 547	4 753	-	-	-
Alto Branco	8 850	4 163	4 687	8 850	4 163	4 687	-	-	-
Araxá	1 751	866	885	1 751	866	885	-	-	-
Bela Vista	6 070	2 846	3 224	6 070	2 846	3 224	-	-	-
Bodocongó	13 788	6 534	7 254	13 788	6 534	7 254	-	-	-
Castelo Branco	2 895	1 386	1 509	2 895	1 386	1 509	-	-	-
Catolé	19 554	8 907	10 647	19 554	8 907	10 647	-	-	-
Centenário	8 301	3 821	4 480	8 301	3 821	4 480	-	-	-
Centro de Campina Grande	7 527	3 279	4 248	7 527	3 279	4 248	-	-	-
Cidades	6 042	2 957	3 085	6 042	2 957	3 085	-	-	-
Conceição	3 439	1 492	1 947	3 439	1 492	1 947	-	-	-
Cruzeiro	14 021	6 644	7 377	14 021	6 644	7 377	-	-	-
Cuites	1 924	977	947	1 924	977	947	-	-	-
Dinamérica	5 479	2 619	2 860	5 479	2 619	2 860	-	-	-
Distrito Industrial	2 518	1 277	1 241	2 518	1 277	1 241	-	-	-
Estação Velha	3 313	1 609	1 704	3 313	1 609	1 704	-	-	-
Itararé	3 093	1 438	1 655	3 093	1 438	1 655	-	-	-
Jardim Continental	2 268	1 145	1 123	2 268	1 145	1 123	-	-	-
Jardim Paulistano	8 027	3 744	4 283	8 027	3 744	4 283	-	-	-
Jardim Quarenta	2 787	1 280	1 507	2 787	1 280	1 507	-	-	-
Jardim Tavares	3 489	1 625	1 864	3 489	1 625	1 864	-	-	-
Jeremias	10 629	5 052	5 577	10 629	5 052	5 577	-	-	-
José Pinheiro	16 112	7 441	8 671	16 112	7 441	8 671	-	-	-
Lauritzen	2 713	1 206	1 507	2 713	1 206	1 507	-	-	-
Liberdade	15 836	7 174	8 662	15 836	7 174	8 662	-	-	-
Louzeiro	1 315	618	697	1 315	618	697	-	-	-
Malvinas	38 713	18 416	20 297	38 713	18 416	20 297	-	-	-
Mirante	1 792	844	948	1 792	844	948	-	-	-
Monte Castelo	8 418	3 939	4 479	8 418	3 939	4 479	-	-	-
Monte Santo	7 600	3 527	4 073	7 600	3 527	4 073	-	-	-
Nações	1 406	677	729	1 406	677	729	-	-	-
Nova Brasília	9 386	4 582	4 804	9 386	4 582	4 804	-	-	-
Novo Bodocongo	1 533	756	777	1 533	756	777	-	-	-
Palmeira	5 691	2 582	3 109	5 691	2 582	3 109	-	-	-
Pedregal	8 446	4 107	4 339	8 446	4 107	4 339	-	-	-
Prata	3 573	1 470	2 103	3 573	1 470	2 103	-	-	-
Presidente Médici	4 298	1 940	2 358	4 298	1 940	2 358	-	-	-
Quarenta	4 996	2 355	2 641	4 996	2 355	2 641	-	-	-
Ramadinha	2 170	1 032	1 138	2 170	1 032	1 138	-	-	-
Sandra Cavalcante	6 517	3 111	3 406	6 517	3 111	3 406	-	-	-
Santa Cruz	9 415	4 386	5 029	9 415	4 386	5 029	-	-	-
Santa Rosa	10 735	5 059	5 676	10 735	5 059	5 676	-	-	-
Santo Antônio	3 932	1 723	2 209	3 932	1 723	2 209	-	-	-
São José	3 950	1 684	2 266	3 950	1 684	2 266	-	-	-
Serrotão	6 911	3 791	3 120	6 911	3 791	3 120	-	-	-
Tambor	7 777	3 703	4 074	7 777	3 703	4 074	-	-	-
Três Irmãs	12 209	5 852	6 357	12 209	5 852	6 357	-	-	-
Universitário	3 732	1 837	1 895	3 732	1 837	1 895	-	-	-
Velame	6 036	3 000	3 036	6 036	3 000	3 036	-	-	-
Vila Cabral	4 805	2 353	2 452	4 805	2 353	2 452	-	-	-

ANUÁRIO ESTATÍSTICO DO ESTADO DA PARAÍBA - 2011 IDEME

II - Características Demográficas e Sociais

2.1 - Demografia

2.1.1. - Estatísticas Populacionais

Tabela 01 - População residente, por situação do domicílio e sexo, segundo as mesorregiões, as microrregiões, os municípios, os distritos e os bairros - Paraíba - 2010

Mesorregiões, microrregiões, municípios, distritos e bairros	População residente								
	Total	Homens	Mulheres	Situação do domicílio e sexo					
				Urbana			Rural		
				Total	Homens	Mulheres	Total	Homens	Mulheres
Ingá	18 180	8 838	9 342	11 599	5 583	6 016	6 581	3 255	3 326
Bela Vista	2 233	1 055	1 178	2 233	1 055	1 178	-	-	-
Cazuzinha	1 883	898	985	1 883	898	985	-	-	-
Centro	532	250	282	532	250	282	-	-	-
Estação	1 432	711	721	1 432	711	721	-	-	-
Imbioca	1 929	932	997	1 929	932	997	-	-	-
Jardim Farias	1 015	501	514	1 015	501	514	-	-	-
Senzala	1 134	534	600	1 134	534	600	-	-	-
João Pessoa	723 515	337 783	385 732	720 785	336 409	384 376	2 730	1 374	1 356
Aeroclube	9 649	4 297	5 352	9 649	4 297	5 352	-	-	-
Àgua Fria	6 269	2 869	3 400	6 269	2 869	3 400	-	-	-
Altiplano Cabo Branco	5 233	2 459	2 774	5 233	2 459	2 774	-	-	-
Alto do Céu	16 557	8 045	8 512	16 557	8 045	8 512	-	-	-
Alto do Mateus	16 281	7 832	8 449	16 281	7 832	8 449	-	-	-
Anatólia	1 162	490	672	1 162	490	672	-	-	-
Bancários	11 863	5 539	6 324	11 863	5 539	6 324	-	-	-
Barra de Gramame	347	182	165	347	182	165	-	-	-
Bessa	13 096	6 100	6 996	13 096	6 100	6 996	-	-	-
Brisamar	4 268	1 905	2 363	4 268	1 905	2 363	-	-	-
Cabo Branco	7 906	3 430	4 476	7 906	3 430	4 476	-	-	-
Castelo Branco	11 642	5 390	6 252	11 642	5 390	6 252	-	-	-
Centro	3 644	1 574	2 070	3 644	1 574	2 070	-	-	-
Cidade dos Colibris	4 095	2 000	2 095	4 095	2 000	2 095	-	-	-
Costa do Sol	8 341	4 486	3 855	8 341	4 486	3 855	-	-	-
Costa e Silva	8 208	3 925	4 283	8 208	3 925	4 283	-	-	-
Cristo Redentor	37 538	17 713	19 825	37 538	17 713	19 825	-	-	-
Cruz das Armas	25 549	11 839	13 710	25 549	11 839	13 710	-	-	-
Cuiá	6 944	3 328	3 616	6 944	3 328	3 616	-	-	-
Distrito Industrial	1 887	932	955	1 887	932	955	-	-	-
Ernani Sátiro	8 641	4 057	4 584	8 641	4 057	4 584	-	-	-
Ernesto Geisel	14 184	6 462	7 722	14 184	6 462	7 722	-	-	-
Estados	7 458	3 314	4 144	7 458	3 314	4 144	-	-	-
Expedicionários	3 625	1 602	2 023	3 625	1 602	2 023	-	-	-
Funcionários	15 848	7 542	8 306	15 848	7 542	8 306	-	-	-
Gramame	24 829	12 000	12 829	24 371	11 772	12 599	458	228	230
Grotão	6 159	2 964	3 195	6 159	2 964	3 195	-	-	-
Ilha do Bispo	7 986	3 799	4 187	7 986	3 799	4 187	-	-	-
Indústrias	8 712	4 252	4 460	8 712	4 252	4 460	-	-	-
Ipês	9 121	4 241	4 880	9 121	4 241	4 880	-	-	-
Jaguaribe	14 651	6 481	8 170	14 651	6 481	8 170	-	-	-
Jardim Cidade Universitária	21 425	9 718	11 707	21 425	9 718	11 707	-	-	-
Jardim Oceania	15 283	6 802	8 481	15 283	6 802	8 481	-	-	-
Jardim São Paulo	4 550	2 026	2 524	4 550	2 026	2 524	-	-	-
Jardim Veneza	12 812	6 150	6 662	12 812	6 150	6 662	-	-	-
João Agripino	1 161	490	671	1 161	490	671	-	-	-
João Paulo II	15 446	7 441	8 005	15 446	7 441	8 005	-	-	-
José Américo	16 269	7 789	8 480	16 269	7 789	8 480	-	-	-
Manaíra	26 369	11 701	14 668	26 369	11 701	14 668	-	-	-
Mandacarú	12 593	5 871	6 722	12 593	5 871	6 722	-	-	-
Mangabeira	75 988	35 844	40 144	75 988	35 844	40 144	-	-	-
Miramar	9 500	4 243	5 257	9 500	4 243	5 257	-	-	-
Mucumago	6 276	3 103	3 173	6 276	3 103	3 173	-	-	-
Mumbaba	7 926	3 795	4 131	7 926	3 795	4 131	-	-	-
Oitizeiro	29 125	13 762	15 363	29 125	13 762	15 363	-	-	-
Padre Zé	6 964	3 286	3 678	6 964	3 286	3 678	-	-	-
Paratibe	12 396	5 945	6 451	12 396	5 945	6 451	-	-	-
Pedro Gondim	3 360	1 431	1 929	3 360	1 431	1 929	-	-	-
Penha	772	380	392	772	380	392	-	-	-
Planalto da Boa Esperança	6 213	2 944	3 269	6 213	2 944	3 269	-	-	-
Ponta do Seixas	474	250	224	474	250	224	-	-	-
Portal do Sol	4 136	2 036	2 100	4 136	2 036	2 100	-	-	-
Roger	10 381	4 979	5 402	10 381	4 979	5 402	-	-	-
São José	7 078	3 363	3 715	7 078	3 363	3 715	-	-	-
Tambaú	10 163	4 326	5 837	10 163	4 326	5 837	-	-	-
Tambauzinho	4 932	2 141	2 791	4 932	2 141	2 791	-	-	-
Tambiá	2 541	1 102	1 439	2 541	1 102	1 439	-	-	-
Torre	15 193	6 597	8 596	15 193	6 597	8 596	-	-	-
Treze de Maio	7 760	3 460	4 300	7 760	3 460	4 300	-	-	-
Trincheiras	6 995	3 249	3 746	6 995	3 249	3 746	-	-	-
Valentina	22 452	10 463	11 989	22 452	10 463	11 989	-	-	-
Varadouro	3 720	1 723	1 997	3 720	1 723	1 997	-	-	-
Varjão	16 973	8 053	8 920	16 973	8 053	8 920	-	-	-

ANUÁRIO ESTATÍSTICO DO ESTADO DA PARAÍBA - 2011 IDEME

II - Características Demográficas e Sociais

2.1 - Demografia

2.1.1. - Estatísticas Populacionais

Tabela 01 - População residente, por situação do domicílio e sexo, segundo as mesorregiões, as microrregiões, os municípios, os distritos e os bairros - Paraíba - 2010 **12 de 12**

Mesorregiões, microrregiões, municípios, distritos e bairros	População residente								
	Total	Homens	Mulheres	Situação do domicílio e sexo					
				Urbana			Rural		
				Total	Homens	Mulheres	Total	Homens	Mulheres
Patos	100 674	47 805	52 869	97 278	45 995	51 283	3 396	1 810	1 586
Alto da Tubiba	681	340	341	681	340	341	-	-	-
Ana Leite	16	9	7	16	9	7	-	-	-
Bela Vista	4 488	2 093	2 395	4 488	2 093	2 395	-	-	-
Belo Horizonte	5 901	2 698	3 203	5 901	2 698	3 203	-	-	-
Bivar Olinto	3 890	1 845	2 045	3 890	1 845	2 045	-	-	-
Brasília	1 006	424	582	1 006	424	582	-	-	-
Centro	3 138	1 350	1 788	3 138	1 350	1 788	-	-	-
Distrito Industrial	272	260	12	272	260	12	-	-	-
Jardim Magnólia	376	199	177	376	199	177	-	-	-
Jatobá	5 467	2 612	2 855	5 467	2 612	2 855	-	-	-
Liberdade	6 636	3 116	3 520	6 636	3 116	3 520	-	-	-
Maternidade	5 477	2 611	2 866	5 477	2 611	2 866	-	-	-
Monte Castelo	2 929	1 397	1 532	2 929	1 397	1 532	-	-	-
Morada do Sol	280	134	146	280	134	146	-	-	-
Morro	3 232	1 548	1 684	3 232	1 548	1 684	-	-	-
Noé Trajano	1 771	856	915	1 771	856	915	-	-	-
Nova Conquista	2 459	1 243	1 216	2 459	1 243	1 216	-	-	-
Novo Horizonte	2 648	1 293	1 355	2 648	1 293	1 355	-	-	-
Salgadinho	1 438	693	745	1 438	693	745	-	-	-
Santa Cecília	856	420	436	856	420	436	-	-	-
Santo Antônio	6 987	3 114	3 873	6 987	3 114	3 873	-	-	-
São Sebastião	11 369	5 378	5 991	11 369	5 378	5 991	-	-	-
Sete Casas	1 225	596	629	1 225	596	629	-	-	-
Pombal	32 110	15 381	16 729	25 753	12 057	13 696	6 357	3 324	3 033
Centro	3 986	1 740	2 246	3 986	1 740	2 246	-	-	-
Jardim Rogério	5 562	2 624	2 938	5 562	2 624	2 938	-	-	-
Nova Vida	5 196	2 419	2 777	5 196	2 419	2 777	-	-	-
Pereiros	5 791	2 774	3 017	5 791	2 774	3 017	-	-	-
Santa Rosa	5 057	2 420	2 637	5 057	2 420	2 637	-	-	-
Santa Luzia	14 719	7 138	7 581	13 479	6 451	7 028	1 240	687	553
Antônio Bento	786	388	398	786	388	398	-	-	-
Centro	2 158	963	1 195	2 158	963	1 195	-	-	-
Frei Damião	1 140	558	582	1 140	558	582	-	-	-
Nossa Senhora de Fátima	1 597	783	814	1 597	783	814	-	-	-
São José	4 699	2 230	2 469	4 699	2 230	2 469	-	-	-
São Sebastião	3 099	1 529	1 570	3 099	1 529	1 570	-	-	-

Fonte: IBGE, Censo Demográfico 2010.

ANUÁRIO ESTATÍSTICO DO ESTADO DA PARAÍBA - 2011

II - Características Demográficas e Sociais

2.1 - Demografia

2.1.1 - Estatísticas Populacionais

Tabela 02 - População total, por sexo e situação do domicílio, segundo os municípios - Paraíba - 2000/2010 — **1 de 4**

Municípios	2000	2010				
		População				
		Homens	Mulheres	Urbana	Rural	Total
Total	**3.443.825**	**1.824.495**	**1.942.339**	**2.839.002**	**927.832**	**3.766.834**
Água Branca	8.377	4.720	4.729	4.061	5.388	9.449
Aguiar	5.638	2.706	2.824	2.701	2.829	5.530
Alagoa Grande	29.169	13.862	14.620	17.532	10.950	28.482
Alagoa Nova	18.575	9.764	9.922	9.797	9.889	19.686
Alagoinha	11.833	6.706	6.871	9.033	4.544	13.577
Alcantil	4.958	2.626	2.613	2.064	3.175	5.239
Algodão de Jandaíra	2.209	1.218	1.148	1.231	1.135	2.366
Alhandra	15.914	8.863	9.138	11.146	6.855	18.001
Amparo	1.886	1.047	1.041	1.062	1.026	2.088
Aparecida	5.894	3.796	3.880	3.638	4.038	7.676
Araçagi	18.095	8.574	8.650	6.804	10.420	17.224
Arara	11.530	6.074	6.579	8.924	3.729	12.653
Araruna	16.605	9.328	9.558	9.330	9.556	18.886
Areia	26.131	11.668	12.169	14.602	9.235	23.837
Areia de Baraúnas	2.104	963	964	1.017	910	1.927
Areial	6.039	3.060	3.410	4.600	1.870	6.470
Aroeiras	19.520	9.227	9.862	9.538	9.551	19.089
Assunção	2.960	1.779	1.743	2.846	676	3.522
Baía da Traição	6.483	4.035	3.972	3.091	4.916	8.007
Bananeiras	21.810	10.786	11.068	8.667	13.187	21.854
Baraúna	3.169	2.111	2.111	3.189	1.033	4.222
Barra de Santa Rosa	13.127	7.087	7.073	7.959	6.201	14.160
Barra de Santana	8.311	4.146	4.059	731	7.474	8.205
Barra de São Miguel	5.162	2.918	2.693	2.364	3.247	5.611
Bayeux	87.561	47.753	52.005	98.834	924	99.758
Belém	16.605	8.344	8.739	14.102	2.981	17.083
Belém do Brejo do Cruz	7.011	3.607	3.536	5.260	1.883	7.143
Bernardino Batista	2.559	1.476	1.599	858	2.217	3.075
Boa Ventura	6.588	2.899	2.852	3.522	2.229	5.751
Boa Vista	4.983	3.084	3.140	3.205	3.019	6.224
Bom Jesus	2.193	1.221	1.178	991	1.408	2.399
Bom Sucesso	5.285	2.477	2.560	2.030	3.007	5.037
Bonito de Santa Fé	9.230	5.351	5.455	7.401	3.405	10.806
Boqueirão	15.867	8.325	8.564	12.008	4.881	16.889
Borborema	4.730	2.558	2.553	3.732	1.379	5.111
Brejo do Cruz	11.868	6.510	6.613	9.898	3.225	13.123
Brejo dos Santos	5.948	3.091	3.106	4.631	1.566	6.197
Caaporã	18.441	10.091	10.272	17.549	2.814	20.363
Cabaceiras	4.290	2.495	2.540	2.217	2.818	5.035
Cabedelo	42.832	27.623	30.303	57.918	8	57.926
Cachoeira dos Índios	7.834	4.820	4.726	3.403	6.143	9.546
Cacimba de Areia	3.577	1.779	1.778	1.674	1.883	3.557
Cacimba de Dentro	16.817	8.219	8.536	9.164	7.591	16.755
Cacimbas	6.979	3.284	3.530	1.641	5.173	6.814
Caiçara	7.325	3.619	3.601	5.190	2.030	7.220
Cajazeiras	54.715	27.930	30.507	47.489	10.948	58.437
Cajazeirinhas	2.848	1.548	1.485	1.000	2.033	3.033
Caldas Brandão	5.155	2.803	2.834	3.224	2.413	5.637
Camalaú	5.516	2.841	2.908	2.887	2.862	5.749
Campina Grande	355.331	182.249	203.027	367.278	17.998	385.276
Tacima(Campo de Santana)	9.388	5.159	5.104	4.371	5.892	10.263
Capim	4.180	2.815	2.786	4.106	1.495	5.601
Caraúbas	3.401	1.972	1.927	1.517	2.382	3.899
Carrapateira	2.160	1.247	1.131	1.713	665	2.378
Casserengue	6.568	3.549	3.509	3.458	3.600	7.058
Catingueira	4.748	2.413	2.399	2.884	1.928	4.812
Catolé do Rocha	26.641	14.038	14.728	21.327	7.439	28.766

ANUÁRIO ESTATÍSTICO DO ESTADO DA PARAÍBA - 2011

II - Características Demográficas e Sociais

2.1 - Demografia

2.1.1 - Estatísticas Populacionais

Tabela 02 - População total, por sexo e e situação do domicílio, segundo os municípios - Paraíba - 2000/2010 — **2 de 4**

Municípios	2000	2010				
		População				
		Homens	Mulheres	Urbana	Rural	Total
Caturité	4.183	2.301	2.245	1.025	3.521	4.546
Conceição	17.931	9.121	9.245	11.436	6.930	18.366
Condado	6.495	3.217	3.370	4.564	2.023	6.587
Conde	16.413	10.773	10.645	14.495	6.923	21.418
Congo	4.602	2.380	2.312	2.944	1.748	4.692
Coremas	15.130	7.419	7.730	11.419	3.730	15.149
Coxixola	1.422	916	855	782	989	1.771
Cruz do Espírito Santo	14.081	8.093	8.164	7.440	8.817	16.257
Cubati	6.388	3.392	3.476	4.772	2.096	6.868
Cuité	19.946	9.818	10.132	13.462	6.488	19.950
Cuité de Mamanguape	6.124	3.099	3.099	2.065	4.133	6.198
Cuitegi	7.254	3.389	3.500	5.608	1.281	6.889
Curral de Cima	5.323	2.632	2.582	473	4.741	5.214
Curral Velho	2.558	1.305	1.200	1.410	1.095	2.505
Damião	3.645	2.460	2.440	2.278	2.622	4.900
Desterro	7.701	3.893	4.098	4.889	3.102	7.991
Diamante	6.920	3.331	3.285	3.818	2.798	6.616
Dona Inês	10.227	5.277	5.240	4.655	5.862	10.517
Duas Estradas	3.818	1.790	1.850	2.841	799	3.640
Emas	3.061	1.673	1.644	2.132	1.185	3.317
Esperança	28.166	15.154	15.941	21.631	9.464	31.095
Fagundes	11.892	5.609	5.800	5.467	5.942	11.409
Frei Martinho	2.923	1.468	1.465	1.807	1.126	2.933
Gado Bravo	8.521	4.133	4.243	908	7.468	8.376
Guarabira	51.482	26.699	28.641	48.974	6.366	55.340
Gurinhém	13.182	6.920	6.952	5.795	8.077	13.872
Gurjão	2.789	1.550	1.609	2.128	1.031	3.159
Ibiara	6.383	3.035	2.996	3.686	2.345	6.031
Igaracy	6.307	3.018	3.138	4.121	2.035	6.156
Imaculada	11.577	5.707	5.645	5.063	6.289	11.352
Ingá	17.473	8.838	9.342	11.599	6.581	18.180
Itabaiana	25.207	11.850	12.633	19.733	4.750	24.483
Itaporanga	21.123	11.392	11.803	17.632	5.563	23.195
Itapororoca	14.633	8.561	8.437	10.857	6.141	16.998
Itatuba	9.374	5.049	5.152	5.955	4.246	10.201
Jacaraú	14.117	6.924	7.028	8.042	5.910	13.952
Jericó	7.416	3.693	3.845	4.729	2.809	7.538
João Pessoa	597.934	337.745	385.769	720.789	2.725	723.514
Juarez Távora	7.081	3.641	3.818	5.852	1.607	7.459
Juazeirinho	14.873	8.366	8.410	9.124	7.652	16.776
Junco do Seridó	5.968	3.308	3.335	4.369	2.274	6.643
Juripiranga	9.647	5.131	5.109	9.589	651	10.240
Juru	10.045	4.897	4.929	4.359	5.467	9.826
Lagoa	4.844	2.305	2.376	2.304	2.377	4.681
Lagoa de Dentro	7.086	3.626	3.744	3.975	3.395	7.370
Lagoa Seca	24.154	12.743	13.168	10.585	15.326	25.911
Lastro	3.118	1.438	1.403	1.335	1.506	2.841
Livramento	7.605	3.523	3.641	3.752	3.412	7.164
Logradouro	3.389	1.938	2.004	1.723	2.219	3.942
Lucena	9.755	5.826	5.904	10.152	1.578	11.730
Mãe d'Água	3.459	1.964	2.055	1.569	2.450	4.019
Malta	5.692	2.702	2.910	4.904	708	5.612
Mamanguape	38.772	20.807	21.523	34.248	8.082	42.330
Manaíra	10.473	5.400	5.359	6.027	4.732	10.759
Marcação	6.203	3.895	3.716	2.851	4.760	7.611
Mari	20.663	10.359	10.814	17.449	3.724	21.173
Marizópolis	5.618	3.016	3.157	5.357	816	6.173
Massaranduba	11.697	6.250	6.660	4.487	8.423	12.910
Mataraca	5.500	3.687	3.717	6.544	860	7.404

ANUÁRIO ESTATÍSTICO DO ESTADO DA PARAÍBA - 2011

II - Características Demográficas e Sociais

2.1 - Demografia

2.1.1 - Estatísticas Populacionais

Tabela 02 - População total, por sexo e e situação do domicílio, segundo os municípios - Paraíba - 2000/2010 — **3 de 4**

Municípios	2000	2010				
		População				
		Homens	Mulheres	Urbana	Rural	Total
Matinhas	4.086	2.149	2.167	682	3.634	4.316
Mato Grosso	2.427	1.349	1.353	1.201	1.501	2.702
Maturéia	5.032	2.900	3.039	3.857	2.082	5.939
Mogeiro	13.231	6.076	6.414	5.582	6.908	12.490
Montadas	3.969	2.482	2.508	3.156	1.834	4.990
Monte Horebe	4.112	2.263	2.245	2.501	2.007	4.508
Monteiro	27.687	14.976	15.868	20.259	10.585	30.844
Mulungu	9.189	4.630	4.839	4.536	4.933	9.469
Natuba	10.562	5.217	5.349	3.634	6.932	10.566
Nazarezinho	7.272	3.630	3.650	3.184	4.096	7.280
Nova Floresta	9.421	5.116	5.417	7.892	2.641	10.533
Nova Olinda	6.457	3.019	3.051	3.227	2.843	6.070
Nova Palmeira	3.573	2.166	2.199	2.556	1.809	4.365
Olho d'Água	7.831	3.352	3.579	3.868	3.063	6.931
Olivedos	3.194	1.853	1.774	1.902	1.725	3.627
Ouro Velho	2.823	1.470	1.458	2.047	881	2.928
Parari	1.437	621	635	699	557	1.256
Passagem	1.979	1.107	1.126	1.109	1.124	2.233
Patos	91.761	47.816	52.879	97.296	3.399	100.695
Paulista	11.266	5.825	5.958	5.717	6.066	11.783
Pedra Branca	3.692	1.847	1.874	2.365	1.356	3.721
Pedra Lavrada	6.617	3.734	3.741	3.075	4.400	7.475
Pedras de Fogo	25.861	13.468	13.566	16.360	10.674	27.034
Pedro Régis	4.883	2.899	2.880	2.148	3.631	5.779
Piancó	14.872	7.388	8.077	11.278	4.187	15.465
Picuí	17.896	8.957	9.269	12.122	6.104	18.226
Pilar	10.274	5.500	5.691	7.673	3.518	11.191
Pilões	7.800	3.517	3.461	3.332	3.646	6.978
Pilõezinhos	5.430	2.543	2.612	2.747	2.408	5.155
Pirpirituba	10.198	5.110	5.209	7.892	2.427	10.319
Pitimbu	13.927	8.611	8.421	10.392	6.640	17.032
Pocinhos	14.880	8.485	8.535	9.615	7.405	17.020
Poço Dantas	3.828	1.905	1.847	977	2.775	3.752
Poço de José de Moura	3.529	1.935	2.043	1.425	2.553	3.978
Pombal	31.954	15.381	16.736	25.760	6.357	32.117
Prata	3.425	1.927	1.927	2.444	1.410	3.854
Princesa Isabel	18.231	10.448	10.835	14.528	6.755	21.283
Puxinanã	11.981	6.362	6.567	4.219	8.710	12.929
Queimadas	36.032	19.942	21.112	22.249	18.805	41.054
Quixaba	1.308	893	806	633	1.066	1.699
Remígio	14.914	8.380	9.202	12.954	4.628	17.582
Riachão	2.793	1.595	1.679	2.031	1.243	3.274
Riachão do Bacamarte	3.948	2.082	2.182	2.663	1.601	4.264
Riachão do Poço	3.694	2.086	2.078	1.287	2.877	4.164
Riacho de Santo Antônio	1.334	871	851	1.186	536	1.722
Riacho dos Cavalos	8.064	4.242	4.072	4.025	4.289	8.314
Rio Tinto	22.311	11.311	11.668	13.060	9.919	22.979
Salgadinho	2.823	1.782	1.726	1.203	2.305	3.508
Salgado de São Félix	12.046	5.836	6.140	5.250	6.726	11.976
Santa Cecília	6.862	3.411	3.250	1.868	4.793	6.661
Santa Cruz	6.471	3.283	3.188	2.988	3.483	6.471
Santa Helena	6.170	2.626	2.743	2.702	2.667	5.369
Santa Inês	3.548	1.823	1.716	1.430	2.109	3.539
Santa Luzia	14.012	7.142	7.587	13.489	1.240	14.729
Santa Rita	115.844	58.143	62.190	103.768	16.565	120.333
Santa Teresinha	4.728	2.276	2.305	2.208	2.373	4.581
Santana de Mangueira	5.773	2.698	2.634	2.232	3.100	5.332
Santana dos Garrotes	7.882	3.512	3.754	3.736	3.530	7.266

ANUÁRIO ESTATÍSTICO DO ESTADO DA PARAÍBA - 2011

II - Características Demográficas e Sociais

2.1 - Demografia

2.1.1 - Estatísticas Populacionais

Tabela 02 - População total, por sexo e e situação do domicílio, segundo os municípios - Paraíba - 2000/2010 — **4 de 4**

Municípios	2000	2010				
		População				
		Homens	Mulheres	Urbana	Rural	Total
Joca Claudino(Santarém)	2.568	1.268	1.347	840	1.775	2.615
Santo André	2.800	1.337	1.301	865	1.773	2.638
São Bentinho	3.589	2.018	2.120	2.845	1.293	4.138
São Bento	26.225	15.219	15.661	25.039	5.841	30.880
São Domingos	2.498	1.410	1.441	994	1.857	2.851
São Domingos do Cariri	2.189	1.212	1.208	1.034	1.386	2.420
São Francisco	3.464	1.660	1.704	1.363	2.001	3.364
São João do Cariri	4.703	2.121	2.223	2.347	1.997	4.344
São João do Rio do Peixe	17.661	8.940	9.261	6.885	11.316	18.201
São João do Tigre	4.481	2.247	2.149	1.529	2.867	4.396
São José da Lagoa Tapada	7.184	3.680	3.884	3.315	4.249	7.564
São José de Caiana	5.737	3.052	2.958	2.729	3.281	6.010
São José de Espinharas	5.109	2.501	2.259	1.617	3.143	4.760
São José de Piranhas	17.876	9.530	9.569	10.798	8.301	19.099
São José de Princesa	4.970	2.139	2.080	695	3.524	4.219
São José do Bonfim	2.838	1.627	1.606	1.361	1.872	3.233
São José do Brejo do Cruz	1.532	849	835	958	726	1.684
São José do Sabugi	3.903	2.042	1.968	2.579	1.431	4.010
São José dos Cordeiros	4.136	1.982	2.003	1.643	2.342	3.985
São José dos Ramos	4.900	2.759	2.749	2.373	3.135	5.508
São Mamede	8.018	3.837	3.911	5.929	1.819	7.748
São Miguel de Taipu	6.086	3.342	3.354	2.977	3.719	6.696
São Sebastião de Lagoa de Roça	10.026	5.423	5.618	4.659	6.382	11.041
São Sebastião do Umbuzeiro	2.894	1.619	1.620	2.097	1.142	3.239
Sapé	47.353	24.658	25.493	38.149	12.002	50.151
Seridó	9.106	5.261	4.969	4.597	5.633	10.230
Serra Branca	12.275	6.331	6.640	8.417	4.554	12.971
Serra da Raiz	3.436	1.594	1.610	2.135	1.069	3.204
Serra Grande	2.855	1.502	1.473	1.776	1.199	2.975
Serra Redonda	7.307	3.361	3.693	3.611	3.443	7.054
Serraria	6.678	3.093	3.145	3.467	2.771	6.238
Sertãozinho	3.444	2.143	2.252	3.215	1.180	4.395
Sobrado	6.885	3.674	3.689	883	6.480	7.363
Solânea	30.658	12.760	13.929	19.332	7.357	26.689
Soledade	12.061	6.770	6.969	10.231	3.508	13.739
Sossêgo	2.598	1.582	1.591	1.586	1.587	3.173
Sousa	62.635	31.799	34.008	51.885	13.922	65.807
Sumé	15.035	7.931	8.141	12.240	3.832	16.072
Taperoá	13.299	7.346	7.592	8.941	5.997	14.938
Tavares	13.584	7.034	7.069	6.616	7.487	14.103
Teixeira	11.953	6.934	7.219	9.631	4.522	14.153
Tenório	2.473	1.468	1.348	1.676	1.140	2.816
Triunfo	9.053	4.573	4.650	4.312	4.911	9.223
Uiraúna	13.681	7.014	7.570	10.349	4.235	14.584
Umbuzeiro	9.192	4.508	4.792	3.986	5.314	9.300
Várzea	2.051	1.268	1.236	1.835	669	2.504
Vieirópolis	4.672	2.538	2.507	996	4.049	5.045
Vista Serrana	3.121	1.819	1.689	1.586	1.922	3.508
Zabelê	1.853	1.052	1.023	1.472	603	2.075

Fonte: IBGE

ANUÁRIO ESTATÍSTICO DO ESTADO DA PARAÍBA - 2011 IDEME

II - Características Demográficas e Sociais

2.1 - Demografia

2.1.1. - Estatísticas Populacionais

Tabela 03 - População total por sexo e situação do domicílio, segundo a região geoadministrativa e os municípios - Paraíba - 2000/2010 — **1 de 4**

Divisão Geoadministrativa	Municípios	População total					
		2000	2010				
			Homens	Mulheres	Urbana	Rural	Total
Total		**3.443.825**	**1.824.495**	**1.942.339**	**2.839.002**	**927.832**	**3.766.834**
1ª Região	14	**1.011.297**	**564.298**	**624.885**	**1.110.251**	**78.932**	**1.189.183**
Sede: João Pessoa	Alhandra	15.914	8.863	9.138	11.146	6.855	18.001
	Bayeux	87.561	47.753	52.005	98.834	924	99.758
	Caaporã	18.441	10.091	10.272	17.549	2.814	20.363
	Cabedelo	42.832	27.623	30.303	57.918	8	57.926
	Conde	16.413	10.773	10.645	14.495	6.923	21.418
	Cruz do Espírito Santo	14.081	8.093	8.164	7.440	8.817	16.257
	João Pessoa	597.934	337.745	385.769	720.789	2.725	723.514
	Lucena	9.755	5.826	5.904	10.152	1.578	11.730
	Mari	20.663	10.359	10.814	17.449	3.724	21.173
	Pitimbu	13.927	8.611	8.421	10.392	6.640	17.032
	Riachão do Poço	3.694	2.086	2.078	1.287	2.877	4.164
	Santa Rita	115.844	58.143	62.190	103.768	16.565	120.333
	Sapé	47.353	24.658	25.493	38.149	12.002	50.151
	Sobrado	6.885	3.674	3.689	883	6.480	7.363
2ª Região	24	**273.739**	**136.214**	**141.289**	**177.306**	**100.197**	**277.503**
Sede: Guarabira	Alagoinha	11.833	6.706	6.871	9.033	4.544	13.577
	Araçagi	18.095	8.574	8.650	6.804	10.420	17.224
	Araruna	16.605	9.328	9.558	9.330	9.556	18.886
	Bananeiras	21.810	10.786	11.068	8.667	13.187	21.854
	Belém	16.605	8.344	8.739	14.102	2.981	17.083
	Borborema	4.730	2.558	2.553	3.732	1.379	5.111
	Cacimba de Dentro	16.817	8.219	8.536	9.164	7.591	16.755
	Caiçara	7.325	3.619	3.601	5.190	2.030	7.220
	Tacima(Cam. de Santana)	9.388	5.159	5.104	4.371	5.892	10.263
	Casserengue	6.568	3.549	3.509	3.458	3.600	7.058
	Cuitegi	7.254	3.389	3.500	5.608	1.281	6.889
	Dona Inês	10.227	5.277	5.240	4.655	5.862	10.517
	Duas Estradas	3.818	1.790	1.850	2.841	799	3.640
	Guarabira	51.482	26.699	28.641	48.974	6.366	55.340
	Logradouro	3.389	1.938	2.004	1.723	2.219	3.942
	Mulungu	9.189	4.630	4.839	4.536	4.933	9.469
	Pilões	7.800	3.517	3.461	3.332	3.646	6.978
	Pilõezinhos	5.430	2.543	2.612	2.747	2.408	5.155
	Pirpirituba	10.198	5.110	5.209	7.892	2.427	10.319
	Riachão	2.793	1.595	1.679	2.031	1.243	3.274
	Serra da Raiz	3.436	1.594	1.610	2.135	1.069	3.204
	Serraria	6.678	3.093	3.145	3.467	2.771	6.238
	Sertãozinho	3.444	2.143	2.252	3.215	1.180	4.395
	Solânea	30.658	12.760	13.929	19.332	7.357	26.689
3ª Região	39	**785.180**	**408.463**	**435.039**	**607.908**	**233.584**	**841.492**
Sede: C. Grande	Alagoa Grande	29.169	13.862	14.620	17.532	10.950	28.482
	Alagoa Nova	18.575	9.764	9.922	9.797	9.889	19.686
	Alcantil	4.958	2.626	2.613	2.064	3.175	5.239
	Algodão de Jandaíra	2.209	1.218	1.148	1.231	1.135	2.366
	Arara	11.530	6.074	6.579	8.924	3.729	12.653
	Areia	26.131	11.668	12.169	14.602	9.235	23.837
	Areial	6.039	3.060	3.410	4.600	1.870	6.470
	Aroeiras	19.520	9.227	9.862	9.538	9.551	19.089
	Assunção	2.960	1.779	1.743	2.846	676	3.522
	Barra de Santana	8.311	4.146	4.059	731	7.474	8.205
	Barra de São Miguel	5.162	2.918	2.693	2.364	3.247	5.611
	Boa Vista	4.983	3.084	3.140	3.205	3.019	6.224
	Boqueirão	15.867	8.325	8.564	12.008	4.881	16.889
	Cabaceiras	4.290	2.495	2.540	2.217	2.818	5.035
	Campina Grande	355.331	182.249	203.027	367.278	17.998	385.276
	Caturité	4.183	2.301	2.245	1.025	3.521	4.546
	Esperança	28.166	15.154	15.941	21.631	9.464	31.095
	Fagundes	11.892	5.609	5.800	5.467	5.942	11.409
	Gado Bravo	8.521	4.133	4.243	908	7.468	8.376
	Juazeirinho	14.873	8.366	8.410	9.124	7.652	16.776

ANUÁRIO ESTATÍSTICO DO ESTADO DA PARAÍBA - 2011 IDEME

II - Características Demográficas e Sociais

2.1 - Demografia

2.1.1. - Estatísticas Populacionais

Tabela 03 - População total por sexo e situação do domicílio, segundo a região geoadministrativa e os municípios - Paraíba - 2000/2010 — **2 de 4**

Divisão Geoadministrativa	Municípios	População total					
		2000	2010				
			Homens	Mulheres	Urbana	Rural	Total
3ª Região (cont)	Lagoa Seca	24.154	12.743	13.168	10.585	15.326	25.911
	Livramento	7.605	3.523	3.641	3.752	3.412	7.164
	Massaranduba	11.697	6.250	6.660	4.487	8.423	12.910
	Matinhas	4.086	2.149	2.167	682	3.634	4.316
	Montadas	3.969	2.482	2.508	3.156	1.834	4.990
	Natuba	10.562	5.217	5.349	3.634	6.932	10.566
	Olivedos	3.194	1.853	1.774	1.902	1.725	3.627
	Pocinhos	14.880	8.485	8.535	9.615	7.405	17.020
	Puxinanã	11.981	6.362	6.567	4.219	8.710	12.929
	Queimadas	36.032	19.942	21.112	22.249	18.805	41.054
	Remígio	14.914	8.380	9.202	12.954	4.628	17.582
	Riacho de Santo Antônio	1.334	871	851	1.186	536	1.722
	Santa Cecília	6.862	3.411	3.250	1.868	4.793	6.661
	São Domingos do Cariri	2.189	1.212	1.208	1.034	1.386	2.420
	São Seb. de L. de Roça	10.026	5.423	5.618	4.659	6.382	11.041
	Soledade	12.061	6.770	6.969	10.231	3.508	13.739
	Taperoá	13.299	7.346	7.592	8.941	5.997	14.938
	Tenório	2.473	1.468	1.348	1.676	1.140	2.816
	Umbuzeiro	9.192	4.508	4.792	3.986	5.314	9.300
4ª Região	**12**	**98.409**	**53.152**	**53.883**	**65.295**	**41.740**	**107.035**
Sede: Cuité	Baraúna	3.169	2.111	2.111	3.189	1.033	4.222
	Barra de Santa Rosa	13.127	7.087	7.073	7.959	6.201	14.160
	Cubati	6.388	3.392	3.476	4.772	2.096	6.868
	Cuité	19.946	9.818	10.132	13.462	6.488	19.950
	Damião	3.645	2.460	2.440	2.278	2.622	4.900
	Frei Martinho	2.923	1.468	1.465	1.807	1.126	2.933
	Nova Floresta	9.421	5.116	5.417	7.892	2.641	10.533
	Nova Palmeira	3.573	2.166	2.199	2.556	1.809	4.365
	Pedra Lavrada	6.617	3.734	3.741	3.075	4.400	7.475
	Picuí	17.896	8.957	9.269	12.122	6.104	18.226
	Seridó	9.106	5.261	4.969	4.597	5.633	10.230
	Sossêgo	2.598	1.582	1.591	1.586	1.587	3.173
5ª Região	**18**	**103.165**	**54.320**	**55.640**	**67.379**	**42.581**	**109.960**
Sede Monteiro	Amparo	1.886	1.047	1.041	1.062	1.026	2.088
	Camalaú	5.516	2.841	2.908	2.887	2.862	5.749
	Caraúbas	3.401	1.972	1.927	1.517	2.382	3.899
	Congo	4.602	2.380	2.312	2.944	1.748	4.692
	Coxixola	1.422	916	855	782	989	1.771
	Gurjão	2.789	1.550	1.609	2.128	1.031	3.159
	Monteiro	27.687	14.976	15.868	20.259	10.585	30.844
	Ouro Velho	2.823	1.470	1.458	2.047	881	2.928
	Parari	1.437	621	635	699	557	1.256
	Prata	3.425	1.927	1.927	2.444	1.410	3.854
	Santo André	2.800	1.337	1.301	865	1.773	2.638
	São João do Cariri	4.703	2.121	2.223	2.347	1.997	4.344
	São João do Tigre	4.481	2.247	2.149	1.529	2.867	4.396
	São José dos Cordeiros	4.136	1.982	2.003	1.643	2.342	3.985
	São Seb. do Umbuzeiro	2.894	1.619	1.620	2.097	1.142	3.239
	Serra Branca	12.275	6.331	6.640	8.417	4.554	12.971
	Sumé	15.035	7.931	8.141	12.240	3.832	16.072
	Zabelê	1.853	1.052	1.023	1.472	603	2.075
6ª Região	**22**	**200.804**	**106.114**	**110.380**	**167.826**	**46.658**	**214.484**
Sede: Patos	Areia de Baraúnas	2.104	963	964	1.017	910	1.927
	Cacimba de Areia	3.577	1.779	1.778	1.674	1.883	3.557
	Cacimbas	6.979	3.284	3.530	1.641	5.173	6.814
	Catingueira	4.748	2.413	2.399	2.884	1.928	4.812
	Desterro	7.701	3.893	4.098	4.889	3.102	7.991
	Emas	3.061	1.673	1.644	2.132	1.185	3.317
	Junco do Seridó	5.968	3.308	3.335	4.369	2.274	6.643
	Mãe d'Água	3.459	1.964	2.055	1.569	2.450	4.019
	Malta	5.692	2.702	2.910	4.904	708	5.612
	Maturéia	5.032	2.900	3.039	3.857	2.082	5.939
	Passagem	1.979	1.107	1.126	1.109	1.124	2.233

ANUÁRIO ESTATÍSTICO DO ESTADO DA PARAÍBA - 2011

II - Características Demográficas e Sociais

2.1 - Demografia

2.1.1. - Estatísticas Populacionais

Tabela 03 - População total por sexo e situação do domicílio, segundo a região geoadministrativa e os municípios - Paraíba - 2000/2010 — **3 de 4**

Divisão Geoadministrativa	Municípios	População total					
		2000	2010				
			Homens	Mulheres	Urbana	Rural	Total
6ª Região (cont.)	Patos	91.761	47.816	52.879	97.296	3.399	100.695
	Quixaba	1.308	893	806	633	1.066	1.699
	Salgadinho	2.823	1.782	1.726	1.203	2.305	3.508
	Santa Luzia	14.012	7.142	7.587	13.489	1.240	14.729
	Santa Teresinha	4.728	2.276	2.305	2.208	2.373	4.581
	São José de Espinharas	5.109	2.501	2.259	1.617	3.143	4.760
	São José do Bonfim	2.838	1.627	1.606	1.361	1.872	3.233
	São José do Sabugi	3.903	2.042	1.968	2.579	1.431	4.010
	São Mamede	8.018	3.837	3.911	5.929	1.819	7.748
	Teixeira	11.953	6.934	7.219	9.631	4.522	14.153
	Várzea	2.051	1.268	1.236	1.835	669	2.504
7ª Região	**18**	**147.225**	**72.419**	**74.189**	**92.386**	**54.222**	**146.608**
Sede: Itaporanga	Aguiar	5.638	2.706	2.824	2.701	2.829	5.530
	Boa Ventura	6.588	2.899	2.852	3.522	2.229	5.751
	Conceição	17.931	9.121	9.245	11.436	6.930	18.366
	Coremas	15.130	7.419	7.730	11.419	3.730	15.149
	Curral Velho	2.558	1.305	1.200	1.410	1.095	2.505
	Diamante	6.920	3.331	3.285	3.818	2.798	6.616
	Ibiara	6.383	3.035	2.996	3.686	2.345	6.031
	Igaracy	6.307	3.018	3.138	4.121	2.035	6.156
	Itaporanga	21.123	11.392	11.803	17.632	5.563	23.195
	Nova Olinda	6.457	3.019	3.051	3.227	2.843	6.070
	Olho d'Água	7.831	3.352	3.579	3.868	3.063	6.931
	Pedra Branca	3.692	1.847	1.874	2.365	1.356	3.721
	Piancó	14.872	7.388	8.077	11.278	4.187	15.465
	Santa Inês	3.548	1.823	1.716	1.430	2.109	3.539
	Santana de Mangueira	5.773	2.698	2.634	2.232	3.100	5.332
	Santana dos Garrotes	7.882	3.512	3.754	3.736	3.530	7.266
	São José de Caiana	5.737	3.052	2.958	2.729	3.281	6.010
	Serra Grande	2.855	1.502	1.473	1.776	1.199	2.975
8ª Região	**10**	**102.417**	**55.075**	**56.309**	**79.098**	**32.286**	**111.384**
Sede: C. do Rocha	Belém do Brejo do Cruz	7.011	3.607	3.536	5.260	1.883	7.143
	Bom Sucesso	5.285	2.477	2.560	2.030	3.007	5.037
	Brejo do Cruz	11.868	6.510	6.613	9.898	3.225	13.123
	Brejo dos Santos	5.948	3.091	3.106	4.631	1.566	6.197
	Catolé do Rocha	26.641	14.038	14.728	21.327	7.439	28.766
	Jericó	7.416	3.693	3.845	4.729	2.809	7.538
	Mato Grosso	2.427	1.349	1.353	1.201	1.501	2.702
	Riacho dos Cavalos	8.064	4.242	4.072	4.025	4.289	8.314
	São Bento	26.225	15.219	15.661	25.039	5.841	30.880
	São José do B. do Cruz	1.532	849	835	958	726	1.684
9ª Região	**15**	**157.169**	**82.099**	**85.871**	**102.644**	**65.326**	**167.970**
Sede: Cajazeiras	Bernardino Batista	2.559	1.476	1.599	858	2.217	3.075
	Bom Jesus	2.193	1.221	1.178	991	1.408	2.399
	Bonito de Santa Fé	9.230	5.351	5.455	7.401	3.405	10.806
	Cachoeira dos Índios	7.834	4.820	4.726	3.403	6.143	9.546
	Cajazeiras	54.715	27.930	30.507	47.489	10.948	58.437
	Carrapateira	2.160	1.247	1.131	1.713	665	2.378
	Monte Horebe	4.112	2.263	2.245	2.501	2.007	4.508
	Poço Dantas	3.828	1.905	1.847	977	2.775	3.752
	Poço de José de Moura	3.529	1.935	2.043	1.425	2.553	3.978
	Santa Helena	6.170	2.626	2.743	2.702	2.667	5.369
	Joca Claudino(Santarém)	2.568	1.268	1.347	840	1.775	2.615
	São João do Rio do Peixe	17.661	8.940	9.261	6.885	11.316	18.201
	São José de Piranhas	17.876	9.530	9.569	10.798	8.301	19.099
	Triunfo	9.053	4.573	4.650	4.312	4.911	9.223
	Uiraúna	13.681	7.014	7.570	10.349	4.235	14.584
10ª Região	**8**	**100.434**	**51.044**	**53.501**	**70.423**	**34.122**	**104.545**
Sede: Sousa	Lastro	3.118	1.438	1.403	1.335	1.506	2.841
	Marizópolis	5.618	3.016	3.157	5.357	816	6.173
	Nazarezinho	7.272	3.630	3.650	3.184	4.096	7.280
	Santa Cruz	6.471	3.283	3.188	2.988	3.483	6.471
	São Francisco	3.464	1.660	1.704	1.363	2.001	3.364
	São José da L. Tapada	7.184	3.680	3.884	3.315	4.249	7.564
	Sousa	62.635	31.799	34.008	51.885	13.922	65.807
	Vieirópolis	4.672	2.538	2.507	996	4.049	5.045

ANUÁRIO ESTATÍSTICO DO ESTADO DA PARAÍBA - 2011 IDEME

II - Características Demográficas e Sociais

2.1 - Demografia

2.1.1. - Estatísticas Populacionais

Tabela 03 - População total por sexo e situação do domicílio, segundo a região geoadministrativa e os municípios - Paraíba - 2000/2010 — **4 de 4**

Divisão Geoadministrativa	Municípios	População total					
		2000	2010				
			Homens	Mulheres	Urbana	Rural	Total
11ª Região	**7**	**77.257**	**40.345**	**40.646**	**41.349**	**39.642**	**80.991**
Sede: Princesa Isabel	Água Branca	8.377	4.720	4.729	4.061	5.388	9.449
	Imaculada	11.577	5.707	5.645	5.063	6.289	11.352
	Juru	10.045	4.897	4.929	4.359	5.467	9.826
	Manaíra	10.473	5.400	5.359	6.027	4.732	10.759
	Princesa Isabel	18.231	10.448	10.835	14.528	6.755	21.283
	São José de Princesa	4.970	2.139	2.080	695	3.524	4.219
	Tavares	13.584	7.034	7.069	6.616	7.487	14.103
12ª Região	**15**	**170.772**	**86.656**	**89.629**	**108.236**	**68.049**	**176.285**
Sede: Itabaiana	Caldas Brandão	5.155	2.803	2.834	3.224	2.413	5.637
	Gurinhém	13.182	6.920	6.952	5.795	8.077	13.872
	Ingá	17.473	8.838	9.342	11.599	6.581	18.180
	Itabaiana	25.207	11.850	12.633	19.733	4.750	24.483
	Itatuba	9.374	5.049	5.152	5.955	4.246	10.201
	Juarez Távora	7.081	3.641	3.818	5.852	1.607	7.459
	Juripiranga	9.647	5.131	5.109	9.589	651	10.240
	Mogeiro	13.231	6.076	6.414	5.582	6.908	12.490
	Pedras de Fogo	25.861	13.468	13.566	16.360	10.674	27.034
	Pilar	10.274	5.500	5.691	7.673	3.518	11.191
	Riachão do Bacamarte	3.948	2.082	2.182	2.663	1.601	4.264
	Salgado de São Félix	12.046	5.836	6.140	5.250	6.726	11.976
	São José dos Ramos	4.900	2.759	2.749	2.373	3.135	5.508
	São Miguel de Taipu	6.086	3.342	3.354	2.977	3.719	6.696
	Serra Redonda	7.307	3.361	3.693	3.611	3.443	7.054
13ª Região	**9**	**72.509**	**37.319**	**39.055**	**48.408**	**27.966**	**76.374**
Sede: Pombal	Aparecida	5.894	3.796	3.880	3.638	4.038	7.676
	Cajazeirinhas	2.848	1.548	1.485	1.000	2.033	3.033
	Condado	6.495	3.217	3.370	4.564	2.023	6.587
	Lagoa	4.844	2.305	2.376	2.304	2.377	4.681
	Paulista	11.266	5.825	5.958	5.717	6.066	11.783
	Pombal	31.954	15.381	16.736	25.760	6.357	32.117
	São Bentinho	3.589	2.018	2.120	2.845	1.293	4.138
	São Domingos	2.498	1.410	1.441	994	1.857	2.851
	Vista Serrana	3.121	1.819	1.689	1.586	1.922	3.508
14ª Região	**12**	**135.615**	**74.291**	**75.152**	**91.460**	**57.983**	**149.443**
Sede: Mamanguape(*)	Baía da Traição	6.483	4.035	3.972	3.091	4.916	8.007
	Capim	4.180	2.815	2.786	4.106	1.495	5.601
	Cuité de Mamanguape	6.124	3.099	3.099	2.065	4.133	6.198
	Curral de Cima	5.323	2.632	2.582	473	4.741	5.214
	Itapororoca	14.633	8.561	8.437	10.857	6.141	16.998
	Jacaraú	14.117	6.924	7.028	8.042	5.910	13.952
	Lagoa de Dentro	7.086	3.626	3.744	3.975	3.395	7.370
	Mamanguape	38.772	20.807	21.523	34.248	8.082	42.330
	Marcação	6.203	3.895	3.716	2.851	4.760	7.611
	Mataraca	5.500	3.687	3.717	6.544	860	7.404
	Pedro Régis	4.883	2.899	2.880	2.148	3.631	5.779
	Rio Tinto	22.311	11.311	11.668	13.060	9.919	22.979

Fonte: Instituto Brasileiro de Geografia e Estatístivca - IBGE/SEPLAN

Nota: O Estado da Paraíba, está dividido de acordo com os dec. de nº 12 984, de 17/02/89 e de nº 14 171 de 19/11/91, em regiões geoadministrativas

(*) Região criada e regulamentada pelo Projeto de Lei nº 1.222/2009, de autoria do Deputado Estadual Rodrigo Soares, aprovado em 06.10.2009 na Assembleia Legislativa do Estado da Paraíba. Publicada comoLei Nº 8.950,de 04 de novembro de 2009, no Diário Ificial do Estado do dia 05 de novembro de 2009.

ANUÁRIO ESTATÍSTICO DO ESTADO DA PARAÍBA - 2011 IDEME

II - Características Demográficas e Sociais

2.1 - Demografia

2.1.1. - Estatísticas Populacionais

Tabela 04- População residente, por grupos de idade, segundo as mesorregiões, as microrregiões, os municípios, os distritos e os bairros - Paraíba - 2010 — **1 de 11**

Mesorregiões, microrregiões, municípios, distritos e bairros	População residente e grupos de idade													
	Total	0 a 4 anos	5 a 9 anos	10 a 14 anos	15 a 17 anos	18 ou 19 anos	20 a 24 anos	25 a 29 anos	30 a 34 anos	35 a 39 anos	40 a 49 anos	50 a 59 anos	60 a 69 anos	70 anos ou mais
Total	3.766.528	290.101	314.087	348.693	215.809	137.168	346.502	327.529	297.746	260.266	458.169	319.072	231.109	220.277
Mesorregiões														
Agreste Paraibano	1.213.279	94.347	103.215	116.597	71.887	45.270	109.461	101.050	91.194	80.765	143.119	100.145	77.055	79.174
Borborema	298.263	23.170	25.790	28.011	17.228	10.501	26.310	23.699	21.453	19.187	35.515	25.114	20.576	21.709
Mata Paraibana	1.391.808	106.295	112.157	123.886	76.512	49.973	131.400	129.620	118.621	102.598	177.984	119.631	77.396	65.735
Sertão Paraibano	863.178	66.289	72.925	80.199	50.182	31.424	79.331	73.160	66.478	57.716	101.551	74.182	56.082	53.659
Microrregiões														
Brejo Paraibano	116.488	9.567	10.763	11.901	7.396	4.532	10.087	9.317	8.129	7.163	12.844	9.217	7.435	8.137
Cajazeiras	167.971	12.410	13.452	15.419	9.839	6.091	15.617	14.246	12.683	10.849	19.368	15.060	11.681	11.256
Campina Grande	502.669	37.595	40.272	45.120	28.175	18.356	47.502	45.284	40.062	35.383	63.619	43.374	29.661	28.266
Cariri Ocidental	121.531	9.196	10.236	11.263	6.928	4.088	10.324	9.444	8.723	7.854	14.839	10.537	8.579	9.520
Cariri Oriental	63.704	4.951	5.351	5.957	3.924	2.418	5.468	4.913	4.366	4.169	7.725	5.435	4.513	4.514
Catolé do Rocha	116.056	8.764	9.635	10.408	6.618	4.263	10.800	10.062	9.343	7.921	14.450	9.859	7.056	6.877
Curimataú Ocidental	119.735	9.854	10.557	11.585	6.906	4.318	10.809	9.184	8.553	7.644	13.210	9.713	8.292	9.110
Curimataú Oriental	93.423	7.583	8.590	9.902	5.883	3.543	7.998	7.149	6.595	5.651	10.217	7.143	6.309	6.860
Esperança	53.596	4.381	4.753	5.090	2.957	1.887	4.646	4.493	4.073	3.468	6.217	4.286	3.593	3.752
Guarabira	164.827	12.691	13.840	16.061	10.089	6.158	14.602	13.449	12.520	11.090	18.794	13.131	10.804	11.598
Itabaiana	108.561	8.261	9.449	10.844	6.802	4.148	9.282	8.392	7.880	7.150	12.456	8.924	7.338	7.635
Itaporanga	84.034	6.570	7.325	8.235	5.233	3.357	8.169	7.106	6.384	5.610	9.156	6.916	5.266	4.707
João Pessoa	1.034.615	75.664	79.191	87.189	54.533	36.394	99.335	99.055	90.676	78.345	138.295	92.581	56.961	46.396
Litoral Norte	142.023	12.463	13.020	14.614	9.003	5.425	12.733	11.780	10.556	9.534	15.772	10.895	8.272	7.956
Litoral Sul	82.425	7.522	8.009	8.864	5.023	3.182	7.573	7.649	6.921	5.815	8.921	5.803	3.801	3.342
Patos	126.683	9.763	10.616	11.474	6.912	4.494	11.857	11.514	10.446	9.063	15.534	10.428	7.456	7.126
Piancó	70.696	5.307	6.065	7.020	4.219	2.641	6.185	5.625	5.123	4.551	8.215	6.487	4.800	4.458
Sapé	132.745	10.646	11.937	13.219	7.953	4.972	11.759	11.136	10.468	8.904	14.996	10.352	8.362	8.041
Seridó Ocid. Paraibano	39.132	2.919	3.324	3.455	2.089	1.287	3.394	3.239	2.947	2.633	4.685	3.505	2.777	2.878
Seridó Oriental Paraibano	73.896	6.104	6.879	7.336	4.287	2.708	7.124	6.103	5.417	4.531	8.266	5.637	4.707	4.797
Serra do Teixeira	115.888	10.047	11.254	12.392	7.692	4.529	10.960	9.137	8.137	7.097	12.273	8.823	7.105	6.442
Sousa	181.850	13.428	14.578	15.251	9.669	6.049	15.743	15.470	14.362	12.625	22.555	16.609	12.718	12.793
Umbuzeiro	53.980	4.415	4.991	6.094	3.679	2.328	4.535	3.782	3.382	3.216	5.762	4.357	3.623	3.816
Municípios e Distritos														
Água Branca	9.449	756	918	1.126	646	376	868	717	621	543	1.042	717	578	541
Água Branca	9.449	756	918	1.126	646	376	868	717	621	543	1.042	717	578	541
Aguiar	5.530	416	481	551	336	180	397	423	422	349	606	547	390	432
Aguiar	5.530	416	481	551	336	180	397	423	422	349	606	547	390	432
Alagoa Grande	28.479	2.261	2.535	2.941	1.845	1.117	2.297	2.214	1.972	1.756	3.158	2.314	1.916	2.153
Alagoa Grande	28.479	2.261	2.535	2.941	1.845	1.117	2.297	2.214	1.972	1.756	3.158	2.314	1.916	2.153
Alagoa Nova	19.681	1.656	1.855	1.923	1.186	752	1.787	1.660	1.384	1.205	2.153	1.545	1.263	1.312
Alagoa Nova	19.681	1.656	1.855	1.923	1.186	752	1.787	1.660	1.384	1.205	2.153	1.545	1.263	1.312
Alagoinha	13.576	1.157	1.278	1.432	909	552	1.228	1.074	993	887	1.392	968	840	866
Alagoinha	13.576	1.157	1.278	1.432	909	552	1.228	1.074	993	887	1.392	968	840	866
Alcantil	5.239	420	442	521	340	201	441	372	389	348	669	395	309	392
Alcantil	5.239	420	442	521	340	201	441	372	389	348	669	395	309	392
Algodão de Jandaíra	2.366	221	229	227	143	100	220	186	177	138	235	180	165	145
Algodão de Jandaíra	2.366	221	229	227	143	100	220	186	177	138	235	180	165	145
Alhandra	18.007	1.683	1.727	1.946	1.093	718	1.657	1.629	1.503	1.356	2.024	1.209	795	667
Alhandra	18.007	1.683	1.727	1.946	1.093	718	1.657	1.629	1.503	1.356	2.024	1.209	795	667
Amparo	2.088	200	184	164	127	70	200	176	170	129	242	160	139	127
Amparo	2.088	200	184	164	127	70	200	176	170	129	242	160	139	127
Aparecida	7.676	611	625	609	383	248	685	612	581	508	964	679	583	588
Aparecida	7.676	611	625	609	383	248	685	612	581	508	964	679	583	588
Araçagi	17.224	1.294	1.417	1.782	1.164	656	1.422	1.238	1.197	1.073	1.959	1.483	1.231	1.308
Araçagi	17.224	1.294	1.417	1.782	1.164	656	1.422	1.238	1.197	1.073	1.959	1.483	1.231	1.308
Arara	12.653	967	1.072	1.169	782	437	1.011	912	803	778	1.288	1.112	1.097	1.225
Arara	12.653	967	1.072	1.169	782	437	1.011	912	803	778	1.288	1.112	1.097	1.225
Araruna	18.879	1.617	1.905	2.158	1.226	752	1.609	1.426	1.375	1.145	1.978	1.340	1.103	1.245
Araruna	18.879	1.617	1.905	2.158	1.226	752	1.609	1.426	1.375	1.145	1.978	1.340	1.103	1.245
Areia	23.829	1.995	2.079	2.268	1.533	956	2.219	2.057	1.677	1.424	2.665	1.906	1.458	1.592
Areia	16.444	1.391	1.406	1.545	1.012	651	1.602	1.457	1.153	985	1.928	1.344	939	1.031
Cepilho	2.222	166	217	215	154	102	199	181	178	137	217	168	145	143
Mata Limpa	2.457	237	209	241	173	94	213	203	166	134	240	168	174	205
Muquém	2.706	201	247	267	194	109	205	216	180	168	280	226	200	213
Areia de Baraúnas	1.927	140	180	185	134	88	190	162	132	128	229	146	107	106
Areia de Baraúnas	1.927	140	180	185	134	88	190	162	132	128	229	146	107	106
Areial	6.470	518	577	572	379	223	543	534	472	406	745	534	470	497
Areial	6.470	518	577	572	379	223	543	534	472	406	745	534	470	497
Aroeiras	19.082	1.544	1.819	2.185	1.195	833	1.498	1.229	1.119	1.186	2.146	1.548	1.336	1.444
Aroeiras	16.054	1.286	1.491	1.820	1.009	694	1.257	1.007	956	1.038	1.820	1.306	1.135	1.235
Pedro Velho	3.028	258	328	365	186	139	241	222	163	148	326	242	201	209

ANUÁRIO ESTATÍSTICO DO ESTADO DA PARAÍBA - 2011 IDEME

II - Características Demográficas e Sociais

2.1 - Demografia

2.1.1. - Estatísticas Populacionais

Tabela 04- População residente, por grupos de idade, segundo as mesorregiões, as microrregiões, os municípios, os distritos e os bairros - Paraíba - 2010 — **2 de 11**

Mesorregiões, microrregiões, municípios, distritos e bairros	População residente e grupos de idade													
	Total	0 a 4 anos	5 a 9 anos	10 a 14 anos	15 a 17 anos	18 ou 19 anos	20 a 24 anos	25 a 29 anos	30 a 34 anos	35 a 39 anos	40 a 49 anos	50 a 59 anos	60 a 69 anos	70 anos ou mais
Assunção	3.522	299	319	356	228	129	330	322	276	205	360	285	210	203
Assunção	3.522	299	319	356	228	129	330	322	276	205	360	285	210	203
Baía da Traição	8.012	817	877	834	535	309	726	687	642	540	852	522	368	303
Baía da Traição	8.012	817	877	834	535	309	726	687	642	540	852	522	368	303
Bananeiras	21.851	1.687	2.097	2.279	1.372	821	1.834	1.665	1.547	1.392	2.526	1.697	1.386	1.548
Bananeiras	12.123	896	1.161	1.281	731	443	1.067	947	879	832	1.478	904	686	818
Maia	5.284	426	482	509	361	193	398	400	380	320	592	454	382	387
Taboleiro	4.444	365	454	489	280	185	369	318	288	240	456	339	318	343
Baraúna	4.220	359	391	381	239	130	397	314	320	289	476	335	290	299
Baraúna	4.220	359	391	381	239	130	397	314	320	289	476	335	290	299
Barra de Santa Rosa	14.157	1.160	1.277	1.415	794	507	1.264	1.076	1.060	847	1.532	1.220	1.000	1.005
Barra de Santa Rosa	14.157	1.160	1.277	1.415	794	507	1.264	1.076	1.060	847	1.532	1.220	1.000	1.005
Barra de Santana	8.206	602	669	854	532	300	664	586	495	524	971	756	638	615
Barra de Santana	8.206	602	669	854	532	300	664	586	495	524	971	756	638	615
Barra de São Miguel	5.611	417	467	546	343	238	502	432	373	326	664	535	369	399
Barra de São Miguel	5.611	417	467	546	343	238	502	432	373	326	664	535	369	399
Bayeux	99.716	7.862	8.356	9.457	5.794	3.595	9.452	8.969	8.740	7.805	12.928	7.538	5.112	4.108
Bayeux	99.716	7.862	8.356	9.457	5.794	3.595	9.452	8.969	8.740	7.805	12.928	7.538	5.112	4.108
Belém	17.093	1.210	1.424	1.618	1.015	611	1.488	1.319	1.324	1.070	1.845	1.432	1.311	1.426
Belém	14.288	990	1.157	1.340	853	518	1.224	1.116	1.115	918	1.571	1.184	1.101	1.201
Rua Nova	2.805	220	267	278	162	93	264	203	209	152	274	248	210	225
Belém do Brejo do Cruz	7.143	503	655	633	438	244	603	578	527	527	868	617	488	462
Belém do Brejo do Cruz	7.143	503	655	633	438	244	603	578	527	527	868	617	488	462
Bernardino Batista	3.075	296	331	356	222	107	240	231	214	158	318	256	176	170
Bernardino Batista	3.075	296	331	356	222	107	240	231	214	158	318	256	176	170
Boa Ventura	5.751	448	463	551	336	251	570	516	425	376	558	505	401	351
Boa Ventura	5.751	448	463	551	336	251	570	516	425	376	558	505	401	351
Boa Vista	6.227	473	526	531	372	238	607	519	504	373	759	563	346	416
Boa Vista	6.227	473	526	531	372	238	607	519	504	373	759	563	346	416
Bom Jesus	2.400	184	211	248	138	87	208	180	189	151	279	191	168	166
Bom Jesus	2.400	184	211	248	138	87	208	180	189	151	279	191	168	166
Bom Sucesso	5.035	347	361	436	269	157	371	352	353	352	700	468	441	428
Bom Sucesso	5.035	347	361	436	269	157	371	352	353	352	700	468	441	428
Bonito de Santa Fé	10.804	1.069	1.002	1.036	648	419	1.081	908	854	664	1.119	799	614	591
Bonito de Santa Fé	8.993	902	839	844	527	337	899	757	695	572	942	647	522	510
Viana	1.811	167	163	192	121	82	182	151	159	92	177	152	92	81
Boqueirão	16.888	1.412	1.454	1.559	1.081	671	1.563	1.434	1.163	1.130	1.967	1.300	1.117	1.037
Boqueirão	15.633	1.316	1.365	1.441	998	618	1.451	1.343	1.079	1.046	1.809	1.192	1.032	943
Marinho	1.255	96	89	118	83	53	112	91	84	84	158	108	85	94
Borborema	5.111	397	566	545	359	170	373	417	380	315	525	383	336	345
Borborema	5.111	397	566	545	359	170	373	417	380	315	525	383	336	345
Brejo do Cruz	13.123	1.059	1.058	1.212	739	502	1.316	1.147	979	841	1.675	1.061	724	810
Brejo do Cruz	13.123	1.059	1.058	1.212	739	502	1.316	1.147	979	841	1.675	1.061	724	810
Brejo dos Santos	6.198	446	520	558	320	205	557	465	447	434	762	601	448	435
Brejo dos Santos	6.198	446	520	558	320	205	557	465	447	434	762	601	448	435
Caaporã	20.362	1.886	2.093	2.249	1.302	821	1.871	1.959	1.716	1.410	2.140	1.393	833	689
Caaporã	16.202	1.498	1.653	1.788	1.017	660	1.521	1.576	1.373	1.120	1.693	1.114	646	543
Cupissura	4.160	388	440	461	285	161	350	383	343	290	447	279	187	146
Cabaceiras	5.035	417	409	435	290	194	432	381	357	327	592	444	393	364
Cabaceiras	5.035	417	409	435	290	194	432	381	357	327	592	444	393	364
Cabedelo	57.944	4.596	4.678	4.976	3.016	1.958	5.462	5.564	5.192	4.596	7.779	5.022	2.818	2.287
Cabedelo	49.529	3.794	3.875	4.143	2.499	1.621	4.569	4.717	4.454	3.966	6.806	4.465	2.542	2.078
Renascer	8.415	802	803	833	517	337	893	847	738	630	973	557	276	209
Cachoeira dos Índios	9.546	697	820	920	572	383	886	838	685	583	1.027	773	699	663
Balanços	280	13	32	35	13	9	25	27	22	20	29	19	14	22
Cachoeira dos Índios	6.594	485	521	613	393	260	621	587	460	424	729	550	495	456
Fátima	1.559	104	154	138	93	65	139	141	121	79	172	131	110	112
São José de Marimbas	1.113	95	113	134	73	49	101	83	82	60	97	73	80	73
Cacimba de Areia	3.557	263	295	301	237	130	327	332	246	234	434	311	227	220
Cacimba de Areia	3.557	263	295	301	237	130	327	332	246	234	434	311	227	220
Cacimba de Dentro	16.748	1.354	1.568	1.800	1.140	618	1.427	1.195	1.030	919	1.906	1.235	1.196	1.360
Cacimba de Dentro	16.748	1.354	1.568	1.800	1.140	618	1.427	1.195	1.030	919	1.906	1.235	1.196	1.360
Cacimbas	6.814	794	830	862	509	268	595	445	400	331	594	459	351	376
Cacimbas	6.814	794	830	862	509	268	595	445	400	331	594	459	351	376
Caiçara	7.220	546	603	714	472	288	600	547	513	515	856	548	500	518
Caiçara	7.220	546	603	714	472	288	600	547	513	515	856	548	500	518

ANUÁRIO ESTATÍSTICO DO ESTADO DA PARAÍBA - 2011 IDEME

II - Características Demográficas e Sociais

2.1 - Demografia

2.1.1. - Estatísticas Populacionais

Tabela 04- População residente, por grupos de idade, segundo as mesorregiões, as microrregiões, os municípios, os distritos e os bairros - Paraíba - 2010 — **3 de 11**

Mesorregiões, microrregiões, municípios, distritos e bairros	População residente e grupos de idade													
	Total	0 a 4 anos	5 a 9 anos	10 a 14 anos	15 a 17 anos	18 ou 19 anos	20 a 24 anos	25 a 29 anos	30 a 34 anos	35 a 39 anos	40 a 49 anos	50 a 59 anos	60 a 69 anos	70 anos ou mais
Cajazeiras	58.446	4.186	4.385	5.057	3.295	2.120	5.683	5.364	4.784	3.883	6.842	5.308	3.818	3.721
Cajazeiras	54.518	3.916	4.044	4.697	3.044	1.972	5.306	5.065	4.487	3.647	6.432	4.949	3.513	3.446
Engenheiro Ávidos	3.928	270	341	360	251	148	377	299	297	236	410	359	305	275
Cajazeirinhas	3.033	254	282	285	183	84	291	275	205	176	376	270	188	164
Cajazeirinhas	3.033	254	282	285	183	84	291	275	205	176	376	270	188	164
Caldas Brandão	5.637	394	475	585	362	230	509	410	418	397	674	415	414	354
Caldas Brandão	5.637	394	475	585	362	230	509	410	418	397	674	415	414	354
Camalaú	5.749	453	497	601	331	202	470	367	419	382	688	485	425	429
Camalaú	4.956	397	425	519	285	179	398	313	355	343	601	425	356	360
Pindurão	793	56	72	82	46	23	72	54	64	39	87	60	69	69
Campina Grande	385.213	28.205	29.865	33.431	20.893	13.874	37.001	35.883	31.725	27.426	50.034	34.059	22.082	20.735
Campina Grande	359.992	26.175	27.586	30.860	19.345	12.929	34.706	33.803	29.881	25.696	47.192	32.230	20.488	19.101
Catolé	4.217	318	439	480	263	161	357	314	309	294	425	320	272	265
Galante	7.936	641	706	748	499	327	740	681	563	540	888	571	482	550
São José da Mata	13.068	1.071	1.134	1.343	786	457	1.198	1.085	972	896	1.529	938	840	819
Capim	5.601	538	615	641	393	210	473	445	477	360	533	383	293	240
Capim	4.877	471	547	573	352	185	402	377	412	326	470	307	250	205
Olho d'Água do Serrão	724	67	68	68	41	25	71	68	65	34	63	76	43	35
Caraúbas	3.899	279	380	353	232	124	303	268	255	248	476	349	334	298
Caraúbas	3.899	279	380	353	232	124	303	268	255	248	476	349	334	298
Carrapateira	2.378	184	197	284	155	90	218	198	166	163	295	187	124	117
Carrapateira	2.378	184	197	284	155	90	218	198	166	163	295	187	124	117
Casserengue	7.058	589	668	777	513	277	587	511	430	430	777	555	474	470
Casserengue	7.058	589	668	777	513	277	587	511	430	430	777	555	474	470
Catingueira	4.812	381	455	470	293	174	439	404	356	260	547	432	291	310
Catingueira	4.147	343	404	391	240	149	375	356	321	224	458	361	258	267
Itajubatiba	665	38	51	79	53	25	64	48	35	36	89	71	33	43
Catolé do Rocha	28.759	2.103	2.319	2.358	1.533	1.057	2.670	2.568	2.387	1.928	3.684	2.552	1.723	1.877
Catolé do Rocha	24.243	1.796	1.960	2.001	1.241	878	2.242	2.200	2.039	1.622	3.111	2.148	1.434	1.571
Coronel Maia	2.469	172	217	196	152	90	227	202	182	171	304	219	160	177
Picos	2.047	135	142	161	140	89	201	166	166	135	269	185	129	129
Caturité	4.543	387	412	420	270	177	376	360	343	281	561	367	301	288
Caturité	4.543	387	412	420	270	177	376	360	343	281	561	367	301	288
Conceição	18.363	1.391	1.561	1.708	1.127	658	1.807	1.516	1.382	1.243	2.119	1.574	1.201	1.076
Cardoso	917	68	88	100	68	33	90	63	64	64	103	65	47	64
Conceição	15.827	1.189	1.313	1.430	941	550	1.555	1.341	1.200	1.077	1.857	1.391	1.068	915
Montevidéo	1.619	134	160	178	118	75	162	112	118	102	159	118	86	97
Condado	6.584	497	543	579	378	213	540	449	444	413	870	646	483	529
Condado	6.584	497	543	579	378	213	540	449	444	413	870	646	483	529
Conde	21.400	2.066	2.049	2.212	1.341	861	2.059	1.977	1.753	1.484	2.321	1.589	999	689
Conde	19.524	1.903	1.894	2.021	1.232	778	1.904	1.814	1.594	1.353	2.080	1.428	897	626
Jacumã	1.876	163	155	191	109	83	155	163	159	131	241	161	102	63
Congo	4.687	318	448	449	282	168	347	325	358	325	603	353	334	377
Congo	4.687	318	448	449	282	168	347	325	358	325	603	353	334	377
Coremas	15.149	1.157	1.310	1.556	832	550	1.320	1.227	1.092	957	1.818	1.322	1.048	960
Coremas	15.149	1.157	1.310	1.556	832	550	1.320	1.227	1.092	957	1.818	1.322	1.048	960
Coxixola	1.771	99	115	133	104	54	156	143	116	118	258	152	152	171
Coxixola	1.771	99	115	133	104	54	156	143	116	118	258	152	152	171
Cruz do Espírito Santo	16.257	1.405	1.624	1.754	992	586	1.443	1.437	1.314	1.214	1.839	1.105	849	695
Cruz do Espírito Santo	16.257	1.405	1.624	1.754	992	586	1.443	1.437	1.314	1.214	1.839	1.105	849	695
Cubati	6.866	616	642	660	356	267	670	556	489	413	791	492	454	460
Cubati	6.866	616	642	660	356	267	670	556	489	413	791	492	454	460
Cuité	19.978	1.454	1.573	1.910	1.082	710	1.954	1.499	1.325	1.302	2.392	1.736	1.381	1.660
Cuité	16.932	1.216	1.291	1.563	897	596	1.651	1.278	1.132	1.127	2.075	1.458	1.200	1.448
Melo	3.046	238	282	347	185	114	303	221	193	175	317	278	181	212
Cuité de Mamanguape	6.202	500	537	705	387	241	513	478	398	369	728	528	407	411
Cuité de Mamanguape	6.202	500	537	705	387	241	513	478	398	369	728	528	407	411
Cuitegi	6.889	570	623	771	426	286	617	533	502	456	686	506	436	477
Cuitegi	6.889	570	623	771	426	286	617	533	502	456	686	506	436	477
Curral de Cima	5.209	452	473	558	365	206	421	365	411	338	516	401	332	371
Curral de Cima	5.209	452	473	558	365	206	421	365	411	338	516	401	332	371
Curral Velho	2.505	197	221	257	167	103	248	231	170	180	290	180	153	108
Curral Velho	2.505	197	221	257	167	103	248	231	170	180	290	180	153	108
Damião	4.900	442	449	582	302	200	448	368	332	294	499	380	288	316
Damião	4.900	442	449	582	302	200	448	368	332	294	499	380	288	316
Desterro	7.991	654	786	858	535	301	628	624	534	497	876	644	567	487
Desterro	7.991	654	786	858	535	301	628	624	534	497	876	644	567	487

ANUÁRIO ESTATÍSTICO DO ESTADO DA PARAÍBA - 2011 IDEME

II - Características Demográficas e Sociais

2.1 - Demografia

2.1.1. - Estatísticas Populacionais

Tabela 04- População residente, por grupos de idade, segundo as mesorregiões, as microrregiões, os municípios, os distritos e os bairros - Paraíba - 2010 — **4 de 11**

Mesorregiões, microrregiões, municípios, distritos e bairros	População residente e grupos de idade													
	total	0 a 4 anos	5 a 9 anos	10 a 14 anos	15 a 17 anos	18 ou 19 anos	20 a 24 anos	25 a 29 anos	30 a 34 anos	35 a 39 anos	40 a 49 anos	50 a 59 anos	60 a 69 anos	70 anos ou mais
Diamante	6.616	476	575	684	444	290	661	546	488	410	706	557	401	378
Diamante	5.744	403	496	570	374	246	575	498	425	368	609	488	358	334
Vazante	872	73	79	114	70	44	86	48	63	42	97	69	43	44
Dona Inês	10.517	890	988	1.236	691	424	875	754	701	628	1.040	766	736	788
Dona Inês	10.517	890	988	1.236	691	424	875	754	701	628	1.040	766	736	788
Duas Estradas	3.638	265	328	383	231	138	292	271	220	209	426	276	290	309
Duas Estradas	3.638	265	328	383	231	138	292	271	220	209	426	276	290	309
Emas	3.317	299	320	358	189	99	323	305	275	208	328	249	189	175
Emas	3.317	299	320	358	189	99	323	305	275	208	328	249	189	175
Esperança	31.095	2.593	2.694	2.985	1.647	1.112	2.769	2.626	2.464	1.996	3.623	2.466	1.979	2.141
Esperança	31.095	2.593	2.694	2.985	1.647	1.112	2.769	2.626	2.464	1.996	3.623	2.466	1.979	2.141
Fagundes	11.405	961	1.031	1.208	744	517	915	827	677	644	1.227	997	850	807
Fagundes	11.405	961	1.031	1.208	744	517	915	827	677	644	1.227	997	850	807
Frei Martinho	2.933	198	203	242	132	83	253	243	213	170	359	285	250	302
Frei Martinho	2.933	198	203	242	132	83	253	243	213	170	359	285	250	302
Gado Bravo	8.376	696	734	943	595	363	720	601	513	489	907	704	571	540
Gado Bravo	8.376	696	734	943	595	363	720	601	513	489	907	704	571	540
Guarabira	55.326	4.168	4.388	5.008	3.167	1.935	5.114	5.049	4.609	4.090	6.767	4.399	3.229	3.403
Cachoeira	3.722	287	296	341	220	126	337	313	304	273	402	269	259	295
Guarabira	51.604	3.881	4.092	4.667	2.947	1.809	4.777	4.736	4.305	3.817	6.365	4.130	2.970	3.108
Gurinhém	13.872	1.091	1.233	1.412	875	505	1.160	1.130	1.071	956	1.608	1.026	902	903
Gurinhém	13.872	1.091	1.233	1.412	875	505	1.160	1.130	1.071	956	1.608	1.026	902	903
Gurjão	3.159	223	239	294	162	114	313	217	216	215	420	289	236	221
Gurjão	3.159	223	239	294	162	114	313	217	216	215	420	289	236	221
Ibiara	6.031	424	470	579	358	208	495	465	394	431	702	567	484	454
Cachoeirinha	509	30	46	46	33	18	39	35	35	33	67	48	38	41
Ibiara	5.522	394	424	533	325	190	456	430	359	398	635	519	446	413
Igaracy	6.156	453	539	647	379	223	536	454	367	381	728	609	427	413
Igaracy	6.156	453	539	647	379	223	536	454	367	381	728	609	427	413
Imaculada	11.352	1.084	1.267	1.388	707	438	1.093	862	775	696	1.111	802	599	530
Imaculada	7.952	750	882	943	479	297	759	607	549	498	787	582	437	382
Palmeira	3.400	334	385	445	228	141	334	255	226	198	324	220	162	148
Ingá	18.180	1.409	1.641	1.924	1.191	696	1.456	1.319	1.300	1.160	1.998	1.535	1.217	1.334
Ingá	15.063	1.183	1.393	1.616	978	569	1.211	1.120	1.097	984	1.665	1.217	998	1.032
Pontina	3.117	226	248	308	213	127	245	199	203	176	333	318	219	302
Itabaiana	24.481	1.725	1.912	2.225	1.390	853	2.126	1.945	1.894	1.800	3.104	2.132	1.674	1.701
Campo Grande	1.658	89	128	145	86	51	134	138	131	131	215	155	129	126
Guarita	1.428	105	113	150	86	44	119	119	95	99	151	130	114	103
Itabaiana	21.395	1.531	1.671	1.930	1.218	758	1.873	1.688	1.668	1.570	2.738	1.847	1.431	1.472
Itaporanga	23.192	1.886	2.012	2.174	1.356	909	2.249	2.110	1.906	1.670	2.546	1.766	1.332	1.276
Itaporanga	23.192	1.886	2.012	2.174	1.356	909	2.249	2.110	1.906	1.670	2.546	1.766	1.332	1.276
Itapororoca	16.997	1.444	1.484	1.677	1.012	655	1.554	1.415	1.334	1.109	1.819	1.302	1.106	1.086
Itapororoca	16.997	1.444	1.484	1.677	1.012	655	1.554	1.415	1.334	1.109	1.819	1.302	1.106	1.086
Itatuba	10.201	854	921	1.006	666	429	959	828	682	645	1.057	864	670	620
Itatuba	10.201	854	921	1.006	666	429	959	828	682	645	1.057	864	670	620
Jacaraú	13.942	1.145	1.233	1.429	914	543	1.149	1.045	896	899	1.554	1.122	998	1.015
Jacaraú	11.055	911	937	1.093	721	435	933	841	714	707	1.254	897	782	830
Timbó	2.887	234	296	336	193	108	216	204	182	192	300	225	216	185
Jericó	7.538	533	644	705	460	279	597	585	544	489	937	700	532	533
Jericó	7.538	533	644	705	460	279	597	585	544	489	937	700	532	533
João Pessoa	723.515	50.294	52.412	57.450	36.849	25.265	70.459	70.788	63.554	54.564	99.303	67.941	41.101	33.535
João Pessoa	723.515	50.294	52.412	57.450	36.849	25.265	70.459	70.788	63.554	54.564	99.303	67.941	41.101	33.535
Joca Claudino	2.615	183	215	231	154	94	235	223	195	159	309	264	176	177
Joca Claudino	2.615	183	215	231	154	94	235	223	195	159	309	264	176	177
Juarez Távora	7.459	612	679	751	457	289	648	621	541	461	868	533	434	565
Juarez Távora	7.459	612	679	751	457	289	648	621	541	461	868	533	434	565
Juazeirinho	16.776	1.591	1.714	1.689	1.020	628	1.693	1.484	1.250	988	1.723	1.168	912	916
Juazeirinho	16.776	1.591	1.714	1.689	1.020	628	1.693	1.484	1.250	988	1.723	1.168	912	916
Junco do Seridó	6.643	568	583	637	406	235	616	595	489	443	736	560	385	390
Junco do Seridó	6.643	568	583	637	406	235	616	595	489	443	736	560	385	390
Juripiranga	10.237	888	938	959	614	418	929	919	805	610	1.056	734	682	685
Juripiranga	10.237	888	938	959	614	418	929	919	805	610	1.056	734	682	685
Juru	9.826	740	855	1.050	657	403	921	769	675	623	1.095	848	657	533
Juru	9.826	740	855	1.050	657	403	921	769	675	623	1.095	848	657	533
Lagoa	4.681	312	396	427	291	158	393	365	367	285	545	445	338	359
Lagoa	4.681	312	396	427	291	158	393	365	367	285	545	445	338	359

ANUÁRIO ESTATÍSTICO DO ESTADO DA PARAÍBA - 2011 IDEME

II - Características Demográficas e Sociais

2.1 - Demografia

2.1.1. - Estatísticas Populacionais

Tabela 04- População residente, por grupos de idade, segundo as mesorregiões, as microrregiões, os municípios, os distritos e os bairros - Paraíba - 2010 — **5 de 11**

Mesorregiões, microrregiões, municípios, distritos e bairros	População residente e grupos de idade													
	Total	0 a 4 anos	5 a 9 anos	10 a 14 anos	15 a 17 anos	18 ou 19 anos	20 a 24 anos	25 a 29 anos	30 a 34 anos	35 a 39 anos	40 a 49 anos	50 a 59 anos	60 a 69 anos	70 anos ou mais
Lagoa de Dentro	7.370	614	605	753	501	280	576	486	471	462	852	614	537	619
Lagoa de Dentro	7.370	614	605	753	501	280	576	486	471	462	852	614	537	619
Lagoa Seca	25.900	2.159	2.322	2.436	1.543	897	2.378	2.231	1.952	1.832	3.059	1.971	1.622	1.498
Lagoa Seca	25.900	2.159	2.322	2.436	1.543	897	2.378	2.231	1.952	1.832	3.059	1.971	1.622	1.498
Lastro	2.841	213	221	236	148	87	269	273	201	181	324	288	232	168
Lastro	2.841	213	221	236	148	87	269	273	201	181	324	288	232	168
Livramento	7.164	637	669	753	402	258	642	558	509	426	752	571	478	509
Livramento	7.164	637	669	753	402	258	642	558	509	426	752	571	478	509
Logradouro	3.942	340	316	375	254	155	391	313	300	237	443	265	263	290
Logradouro	3.942	340	316	375	254	155	391	313	300	237	443	265	263	290
Lucena	11.730	1.071	1.217	1.205	692	454	1.064	1.004	986	857	1.234	913	586	447
Lucena	6.651	591	685	683	401	283	645	566	552	472	679	531	338	225
Praia de Fagundes	5.079	480	532	522	291	171	419	438	434	385	555	382	248	222
Mãe d'Água	4.019	329	370	386	213	138	356	333	288	262	450	367	266	261
Mãe d'Água	4.019	329	370	386	213	138	356	333	288	262	450	367	266	261
Malta	5.613	427	509	534	321	176	473	414	386	378	656	491	383	465
Malta	5.613	427	509	534	321	176	473	414	386	378	656	491	383	465
Mamanguape	42.303	3.755	3.837	4.332	2.658	1.604	3.879	3.677	3.213	2.958	4.881	3.241	2.236	2.032
Mamanguape	38.340	3.397	3.434	3.888	2.385	1.424	3.530	3.367	2.960	2.695	4.438	2.963	2.003	1.856
Pitanga da Estrada	3.963	358	403	444	273	180	349	310	253	263	443	278	233	176
Manaíra	10.759	1.002	1.032	1.096	728	441	1.110	836	727	615	1.135	762	691	584
Manaíra	9.368	893	887	947	635	394	967	722	640	545	974	653	597	514
Pelo Sinal	1.391	109	145	149	93	47	143	114	87	70	161	109	94	70
Marcação	7.609	791	819	820	528	333	769	626	530	484	763	476	351	319
Camurupim	2.433	271	276	247	150	85	255	201	163	161	234	165	123	102
Marcação	5.176	520	543	573	378	248	514	425	367	323	529	311	228	217
Mari	21.176	1.647	1.766	2.016	1.186	760	1.833	1.640	1.631	1.420	2.452	1.713	1.540	1.572
Mari	21.176	1.647	1.766	2.016	1.186	760	1.833	1.640	1.631	1.420	2.452	1.713	1.540	1.572
Marizópolis	6.173	508	530	539	350	194	530	488	502	420	753	561	391	407
Marizópolis	6.173	508	530	539	350	194	530	488	502	420	753	561	391	407
Massaranduba	12.902	941	1.224	1.333	851	511	1.047	949	888	926	1.416	986	890	940
Massaranduba	12.902	941	1.224	1.333	851	511	1.047	949	888	926	1.416	986	890	940
Mataraca	7.407	759	733	868	486	286	725	650	555	504	750	482	346	263
Barra de Camaratuba	783	89	71	105	44	25	65	67	68	42	82	50	46	29
Mataraca	6.624	670	662	763	442	261	660	583	487	462	668	432	300	234
Matinhas	4.321	381	383	488	286	167	377	335	265	278	491	321	260	289
Matinhas	4.321	381	383	488	286	167	377	335	265	278	491	321	260	289
Mato Grosso	2.702	216	220	255	168	114	235	221	183	177	338	243	157	175
Mato Grosso	2.702	216	220	255	168	114	235	221	183	177	338	243	157	175
Maturéia	5.939	499	578	650	403	235	560	485	398	403	638	381	378	331
Maturéia	5.939	499	578	650	403	235	560	485	398	403	638	381	378	331
Mogeiro	12.491	973	1.150	1.350	856	520	1.140	982	897	734	1.357	945	806	781
Gameleira	3.602	268	304	393	261	156	311	267	247	219	413	289	229	245
Mogeiro	8.889	705	846	957	595	364	829	715	650	515	944	656	577	536
Montadas	4.990	415	462	477	270	173	441	409	353	325	546	396	376	347
Montadas	4.990	415	462	477	270	173	441	409	353	325	546	396	376	347
Monte Horebe	4.508	365	408	449	306	172	421	357	334	299	460	348	305	284
Monte Horebe	4.508	365	408	449	306	172	421	357	334	299	460	348	305	284
Monteiro	30.852	2.278	2.490	2.899	1.755	1.028	2.592	2.456	2.293	2.093	3.906	2.666	2.089	2.307
Monteiro	30.852	2.278	2.490	2.899	1.755	1.028	2.592	2.456	2.293	2.093	3.906	2.666	2.089	2.307
Mulungu	9.469	715	854	885	547	326	867	764	759	631	1.066	738	638	679
Mulungu	9.469	715	854	885	547	326	867	764	759	631	1.066	738	638	679
Natuba	10.566	893	995	1.184	763	458	915	794	721	622	1.029	847	623	722
Natuba	6.259	513	576	716	445	270	527	475	413	370	588	532	382	452
Pirauá	4.307	380	419	468	318	188	388	319	308	252	441	315	241	270
Nazarezinho	7.280	536	646	651	410	223	583	617	581	466	827	697	537	506
Nazarezinho	7.280	536	646	651	410	223	583	617	581	466	827	697	537	506
Nova Floresta	10.533	815	913	1.070	642	385	952	802	736	676	1.207	759	729	847
Nova Floresta	10.533	815	913	1.070	642	385	952	802	736	676	1.207	759	729	847
Nova Olinda	6.070	480	558	676	427	266	560	461	425	390	639	524	355	309
Nova Olinda	6.070	480	558	676	427	266	560	461	425	390	639	524	355	309
Nova Palmeira	4.361	308	349	407	229	120	395	358	372	271	559	368	310	315
Nova Palmeira	4.361	308	349	407	229	120	395	358	372	271	559	368	310	315
Olho d'Água	6.931	517	619	717	424	298	652	558	474	436	776	658	454	348
Olho d'Água	5.424	428	479	537	326	227	515	450	388	352	592	501	352	277
Socorro	1.507	89	140	180	98	71	137	108	86	84	184	157	102	71

ANUÁRIO ESTATÍSTICO DO ESTADO DA PARAÍBA - 2011 IDEME

II - Características Demográficas e Sociais

2.1 - Demografia

2.1.1. - Estatísticas Populacionais

Tabela 04- População residente, por grupos de idade, segundo as mesorregiões, as microrregiões, os municípios, os distritos e os bairros - Paraíba - 2010 — **6 de 11**

Mesorregiões, microrregiões, municípios, distritos e bairros	População residente e grupos de idade													
	Total	0 a 4 anos	5 a 9 anos	10 a 14 anos	15 a 17 anos	18 ou 19 anos	20 a 24 anos	25 a 29 anos	30 a 34 anos	35 a 39 anos	40 a 49 anos	50 a 59 anos	60 a 69 anos	70 anos ou mais
Olivedos	3.627	257	301	338	207	123	312	304	276	257	447	280	233	292
Olivedos	3.627	257	301	338	207	123	312	304	276	257	447	280	233	292
Ouro Velho	2.928	204	234	251	170	96	255	212	209	175	404	294	197	227
Ouro Velho	2.928	204	234	251	170	96	255	212	209	175	404	294	197	227
Parari	1.256	91	110	110	68	47	93	99	79	75	159	132	89	104
Parari	1.256	91	110	110	68	47	93	99	79	75	159	132	89	104
Passagem	2.233	194	191	189	110	96	212	190	165	147	246	199	140	154
Passagem	2.233	194	191	189	110	96	212	190	165	147	246	199	140	154
Patos	100.674	7.755	8.329	9.043	5.344	3.551	9.577	9.383	8.549	7.285	12.511	8.170	5.699	5.478
Patos	98.701	7.585	8.164	8.866	5.236	3.472	9.405	9.214	8.414	7.153	12.291	8.001	5.533	5.367
Santa Gertrudes	1.973	170	165	177	108	79	172	169	135	132	220	169	166	111
Paulista	11.788	830	909	1.028	684	459	1.049	991	903	839	1.468	1.113	751	764
Ipueiras	1.722	149	130	128	102	72	171	155	136	126	204	155	104	90
Mimoso	2.023	148	193	172	143	76	170	147	149	155	236	165	125	144
Paulista	8.043	533	586	728	439	311	708	689	618	558	1.028	793	522	530
Pedra Branca	3.721	273	355	385	239	144	351	301	270	240	400	333	212	218
Pedra Branca	3.721	273	355	385	239	144	351	301	270	240	400	333	212	218
Pedra Lavrada	7.475	571	640	673	388	275	736	626	540	459	872	616	553	526
Pedra Lavrada	7.475	571	640	673	388	275	736	626	540	459	872	616	553	526
Pedras de Fogo	27.032	2.237	2.371	2.842	1.662	993	2.523	2.525	2.245	1.842	2.918	2.011	1.429	1.434
Pedras de Fogo	27.032	2.237	2.371	2.842	1.662	993	2.523	2.525	2.245	1.842	2.918	2.011	1.429	1.434
Pedro Régis	5.765	512	535	619	344	195	469	446	377	359	614	427	440	428
Pedro Régis	5.765	512	535	619	344	195	469	446	377	359	614	427	440	428
Piancó	15.465	1.089	1.223	1.339	898	560	1.340	1.265	1.221	1.115	1.907	1.414	1.093	1.001
Piancó	15.465	1.089	1.223	1.339	898	560	1.340	1.265	1.221	1.115	1.907	1.414	1.093	1.001
Picuí	18.222	1.365	1.642	1.864	1.014	639	1.618	1.437	1.279	1.167	2.210	1.461	1.222	1.304
Picuí	18.222	1.365	1.642	1.864	1.014	639	1.618	1.437	1.279	1.167	2.210	1.461	1.222	1.304
Pilar	11.191	887	965	1.200	677	420	984	918	927	804	1.229	836	683	661
Pilar	11.191	887	965	1.200	677	420	984	918	927	804	1.229	836	683	661
Pilões	6.978	661	651	767	399	315	705	576	510	418	678	504	364	430
Pilões	6.978	661	651	767	399	315	705	576	510	418	678	504	364	430
Pilõezinhos	5.155	412	468	534	337	235	456	452	346	280	530	463	308	334
Pilõezinhos	5.155	412	468	534	337	235	456	452	346	280	530	463	308	334
Pirpirituba	10.326	836	832	1.056	645	412	929	813	766	641	1.168	851	650	727
Pirpirituba	10.326	836	832	1.056	645	412	929	813	766	641	1.168	851	650	727
Pitimbu	17.024	1.716	1.818	1.827	966	650	1.522	1.536	1.457	1.207	1.839	1.190	744	552
Pitimbu	17.024	1.716	1.818	1.827	966	650	1.522	1.536	1.457	1.207	1.839	1.190	744	552
Pocinhos	17.032	1.596	1.593	1.626	995	569	1.519	1.363	1.260	1.143	1.823	1.288	1.086	1.171
Nazaré	1.220	101	113	103	68	38	100	92	92	93	166	108	57	89
Pocinhos	15.812	1.495	1.480	1.523	927	531	1.419	1.271	1.168	1.050	1.657	1.180	1.029	1.082
Poço Dantas	3.751	348	355	390	253	161	365	316	253	225	412	263	209	201
Poço Dantas	3.751	348	355	390	253	161	365	316	253	225	412	263	209	201
Poço de José de Moura	3.978	265	324	363	217	129	305	284	289	274	470	404	321	333
Poço de José de Moura	3.978	265	324	363	217	129	305	284	289	274	470	404	321	333
Pombal	32.110	2.195	2.427	2.672	1.724	1.081	2.872	2.676	2.454	2.247	4.111	2.957	2.317	2.377
Pombal	29.990	2.057	2.253	2.460	1.589	1.001	2.686	2.482	2.298	2.107	3.838	2.794	2.168	2.257
Várzea Comprida	2.120	138	174	212	135	80	186	194	156	140	273	163	149	120
Prata	3.854	319	325	315	206	135	355	283	276	245	474	329	267	325
Prata	3.854	319	325	315	206	135	355	283	276	245	474	329	267	325
Princesa Isabel	21.283	1.782	1.839	2.070	1.359	808	2.070	1.802	1.650	1.379	2.334	1.667	1.274	1.249
Princesa Isabel	21.283	1.782	1.839	2.070	1.359	808	2.070	1.802	1.650	1.379	2.334	1.667	1.274	1.249
Puxinanã	12.923	1.132	1.135	1.260	754	461	1.219	1.071	962	856	1.441	1.008	807	817
Puxinanã	12.923	1.132	1.135	1.260	754	461	1.219	1.071	962	856	1.441	1.008	807	817
Queimadas	41.049	3.222	3.606	4.190	2.573	1.607	3.757	3.299	2.925	2.846	4.861	3.162	2.604	2.397
Queimadas	41.049	3.222	3.606	4.190	2.573	1.607	3.757	3.299	2.925	2.846	4.861	3.162	2.604	2.397
Quixaba	1.699	142	133	178	110	69	153	118	140	139	182	133	111	91
Quixaba	1.699	142	133	178	110	69	153	118	140	139	182	133	111	91
Remígio	17.581	1.519	1.615	1.621	1.040	696	1.584	1.316	1.230	1.086	1.884	1.375	1.220	1.395
Remígio	17.581	1.519	1.615	1.621	1.040	696	1.584	1.316	1.230	1.086	1.884	1.375	1.220	1.395
Riachão	3.266	276	298	354	203	142	290	285	251	203	308	239	203	214
Riachão	3.266	276	298	354	203	142	290	285	251	203	308	239	203	214
Riachão do Bacamarte	4.264	316	410	424	278	157	358	334	287	294	476	329	303	298
Riachão do Bacamarte	4.264	316	410	424	278	157	358	334	287	294	476	329	303	298
Riachão do Poço	4.164	317	431	395	246	126	363	364	342	276	436	342	288	238
Riachão do Poço	4.164	317	431	395	246	126	363	364	342	276	436	342	288	238
Riacho de Santo Antônio	1.722	156	150	182	111	62	153	151	123	123	192	132	91	96
Riacho de S. Antônio	1.722	156	150	182	111	62	153	151	123	123	192	132	91	96

ANUÁRIO ESTATÍSTICO DO ESTADO DA PARAÍBA - 2011

II - Características Demográficas e Sociais

2.1 - Demografia

2.1.1. - Estatísticas Populacionais

Tabela 04 - População residente, por grupos de idade, segundo as mesorregiões, as microrregiões, os municípios, os distritos e os bairros - Paraíba - 2010 — **7 de 11**

Mesorregiões, microrregiões, municípios, distritos e bairros	População residente e grupos de idade													
	Total	0 a 4 anos	5 a 9 anos	10 a 14 anos	15 a 17 anos	18 ou 19 anos	20 a 24 anos	25 a 29 anos	30 a 34 anos	35 a 39 anos	40 a 49 anos	50 a 59 anos	60 a 69 anos	70 anos ou mais
Riacho dos Cavalos	8.314	626	686	733	515	345	806	737	610	565	988	749	493	461
Riacho dos Cavalos	8.314	626	686	733	515	345	806	737	610	565	988	749	493	461
Rio Tinto	22.976	1.750	1.877	2.131	1.381	843	2.055	1.946	1.723	1.614	2.762	2.011	1.395	1.488
Barra do Mamanguape	1.438	136	135	151	86	55	137	127	126	106	147	96	76	60
Rio Tinto	20.002	1.506	1.606	1.836	1.201	729	1.785	1.675	1.474	1.407	2.446	1.792	1.216	1.329
Salema	1.536	108	136	144	94	59	133	144	123	101	169	123	103	99
Salgadinho	3.508	327	344	369	205	118	304	288	268	223	359	273	207	223
Salgadinho	2.432	224	229	235	148	81	211	201	180	168	262	181	150	162
São José da Batalha	1.076	103	115	134	57	37	93	87	88	55	97	92	57	61
Salgado de São Félix	11.976	887	1.028	1.167	727	469	926	823	790	703	1.314	1.145	918	1.079
Dois Riachos	2.383	171	205	211	130	87	193	166	183	154	265	222	183	213
Feira Nova	2.264	163	205	251	155	116	189	175	130	116	209	219	151	185
Salgado de São Félix	7.329	553	618	705	442	266	544	482	477	433	840	704	584	681
Santa Cecília	6.658	556	634	806	465	282	563	465	465	390	670	511	426	425
Santa Cecília	6.658	556	634	806	465	282	563	465	465	390	670	511	426	425
Santa Cruz	6.471	451	427	487	307	191	487	504	466	436	808	701	563	643
Santa Cruz	6.471	451	427	487	307	191	487	504	466	436	808	701	563	643
Santa Helena	5.369	356	412	487	316	172	412	391	348	347	650	569	466	443
Santa Helena	5.369	356	412	487	316	172	412	391	348	347	650	569	466	443
Santa Inês	3.539	292	331	347	244	151	370	274	261	236	387	280	206	160
Santa Inês	3.539	292	331	347	244	151	370	274	261	236	387	280	206	160
Santa Luzia	14.719	1.033	1.236	1.267	798	521	1.237	1.232	1.148	994	1.790	1.297	1.033	1.133
Santa Luzia	14.719	1.033	1.236	1.267	798	521	1.237	1.232	1.148	994	1.790	1.297	1.033	1.133
Santa Rita	120.310	9.775	10.479	11.889	6.841	4.261	10.839	10.753	10.451	9.039	14.730	9.578	6.345	5.330
Nossa S. do Livramento	11.232	1.152	1.192	1.226	697	440	1.078	1.007	904	791	1.141	738	495	371
Santa Rita	109.078	8.623	9.287	10.663	6.144	3.821	9.761	9.746	9.547	8.248	13.589	8.840	5.850	4.959
Santa Teresinha	4.581	304	404	480	269	143	354	333	346	334	589	388	321	316
Santa Teresinha	4.581	304	404	480	269	143	354	333	346	334	589	388	321	316
Santana de Mangueira	5.331	425	500	545	332	236	501	435	418	321	559	449	355	255
Santana de Mangueira	5.331	425	500	545	332	236	501	435	418	321	559	449	355	255
Santana dos Garrotes	7.266	515	560	706	441	291	618	528	491	455	866	732	553	510
Pitombeira de Dentro	1.870	171	164	226	149	84	191	132	105	96	191	149	112	100
Santana dos Garrotes	5.396	344	396	480	292	207	427	396	386	359	675	583	441	410
Santo André	2.638	178	185	201	167	87	199	203	174	184	365	264	209	222
Santo André	2.638	178	185	201	167	87	199	203	174	184	365	264	209	222
São Bentinho	4.138	323	355	344	222	157	347	346	308	251	470	380	305	330
São Bentinho	4.138	323	355	344	222	157	347	346	308	251	470	380	305	330
São Bento	30.879	2.486	2.620	2.921	1.791	1.154	3.086	2.901	2.805	2.206	3.764	2.290	1.607	1.248
São Bento	30.879	2.486	2.620	2.921	1.791	1.154	3.086	2.901	2.805	2.206	3.764	2.290	1.607	1.248
São Domingos	2.855	183	225	237	153	98	232	251	209	180	345	259	244	239
São Domingos	2.855	183	225	237	153	98	232	251	209	180	345	259	244	239
São Domingos do Cariri	2.420	169	202	218	151	87	182	194	166	154	303	198	183	213
São Domin. do Cariri	2.420	169	202	218	151	87	182	194	166	154	303	198	183	213
São Francisco	3.364	208	255	250	166	107	254	248	240	242	419	380	267	328
São Francisco	3.364	208	255	250	166	107	254	248	240	242	419	380	267	328
São João do Cariri	4.344	291	342	374	245	163	340	315	312	309	545	406	333	369
São João do Cariri	4.344	291	342	374	245	163	340	315	312	309	545	406	333	369
São João do Rio do Peixe	18.201	1.146	1.348	1.606	1.032	562	1.504	1.475	1.365	1.266	2.294	1.779	1.475	1.349
São João do R. do Peixe	14.297	914	1.051	1.260	796	458	1.236	1.170	1.066	978	1.773	1.404	1.129	1.062
Umari	3.904	232	297	346	236	104	268	305	299	288	521	375	346	287
São João do Tigre	4.396	384	411	482	247	133	337	291	291	266	530	410	320	294
Santa Maria	2.011	203	181	226	123	47	135	115	123	130	242	180	159	147
São João do Tigre	2.385	181	230	256	124	86	202	176	168	136	288	230	161	147
São José da L. Tapada	7.564	600	647	619	427	247	635	573	544	484	882	776	550	580
São José da L. Tapada	7.564	600	647	619	427	247	635	573	544	484	882	776	550	580
São José de Caiana	6.010	522	601	699	419	277	624	464	479	332	549	463	336	245
São José de Caiana	6.010	522	601	699	419	277	624	464	479	332	549	463	336	245
São José de Espinharas	4.760	381	407	419	295	161	412	400	336	288	531	433	381	316
São José de Espinharas	4.760	381	407	419	295	161	412	400	336	288	531	433	381	316
São José de Piranhas	19.096	1.425	1.625	1.827	1.130	708	1.844	1.617	1.382	1.219	2.153	1.598	1.316	1.252
Bom Jesus	1.162	88	116	112	54	41	108	93	88	58	134	122	86	62
São José de Piranhas	17.934	1.337	1.509	1.715	1.076	667	1.736	1.524	1.294	1.161	2.019	1.476	1.230	1.190
São José de Princesa	4.219	308	378	449	312	186	358	321	314	256	439	338	320	240
São José de Princesa	4.219	308	378	449	312	186	358	321	314	256	439	338	320	240
São José do Bonfim	3.233	255	307	293	200	118	276	263	244	246	362	281	204	184
São José do Bonfim	3.233	255	307	293	200	118	276	263	244	246	362	281	204	184

ANUÁRIO ESTATÍSTICO DO ESTADO DA PARAÍBA - 2011 IDEME

II - Características Demográficas e Sociais

2.1 - Demografia

2.1.1. - Estatísticas Populacionais

Tabela 04- População residente, por grupos de idade, segundo as mesorregiões, as microrregiões, os municípios, os distritos e os bairros - Paraíba - 2010 **8 de 11**

Mesorregiões, microrregiões, municípios, distritos e bairros	População residente e grupos de idade													
	Total	0 a 4 anos	5 a 9 anos	10 a 14 anos	15 a 17 anos	18 ou 19 anos	20 a 24 anos	25 a 29 anos	30 a 34 anos	35 a 39 anos	40 a 49 anos	50 a 59 anos	60 a 69 anos	70 anos ou mais
São José do B. do Cruz	1.684	133	156	170	94	48	166	143	141	117	189	133	105	89
São José do B. do Cruz	1.684	133	156	170	94	48	166	143	141	117	189	133	105	89
São José do Sabugi	4.010	272	312	366	234	124	363	329	321	284	496	368	280	261
São José do Sabugi	4.010	272	312	366	234	124	363	329	321	284	496	368	280	261
São José dos Cordeiros	3.985	308	365	366	209	114	291	307	253	262	477	389	300	344
São José dos Cordeiros	3.985	308	365	366	209	114	291	307	253	262	477	389	300	344
São José dos Ramos	5.508	463	486	612	341	228	478	445	424	352	587	416	308	368
São José dos Ramos	5.508	463	486	612	341	228	478	445	424	352	587	416	308	368
São Mamede	7.748	560	647	621	333	212	633	598	542	515	988	779	658	662
São Mamede	7.748	560	647	621	333	212	633	598	542	515	988	779	658	662
São Miguel de Taipu	6.696	605	662	710	417	255	626	568	518	392	717	498	361	367
São Miguel de Taipu	6.696	605	662	710	417	255	626	568	518	392	717	498	361	367
São Seb. de L. de Roça	11.041	855	1.020	1.056	661	379	893	924	784	741	1.303	890	768	767
São Seb. de L. de Roça	11.041	855	1.020	1.056	661	379	893	924	784	741	1.303	890	768	767
São Seb. do Umbuzeiro	3.235	264	272	307	178	115	292	240	207	208	398	280	233	241
São Seb. do Umbuzeiro	3.235	264	272	307	178	115	292	240	207	208	398	280	233	241
Sapé	50.143	3.852	4.448	4.876	2.996	1.869	4.403	4.263	3.952	3.306	5.810	4.159	3.191	3.018
Renascença	2.644	229	276	301	198	113	274	197	197	170	261	163	146	119
Sapé	47.499	3.623	4.172	4.575	2.798	1.756	4.129	4.066	3.755	3.136	5.549	3.996	3.045	2.899
Seridó	10.230	877	1.037	1.139	706	452	1.074	832	741	599	993	696	555	529
São Vicente do Seridó	9.196	805	936	1.028	618	410	980	754	671	532	872	631	492	467
Seridó	1.034	72	101	111	88	42	94	78	70	67	121	65	63	62
Serra Branca	12.973	931	1.022	1.062	712	386	1.045	994	869	822	1.656	1.214	978	1.282
Santa Luzia do Cariri	960	59	76	72	44	25	65	78	72	50	106	104	77	132
Serra Branca	11.144	802	890	913	616	336	905	855	742	720	1.437	1.025	835	1.068
Sucuru	869	70	56	77	52	25	75	61	55	52	113	85	66	82
Serra da Raiz	3.204	244	289	329	182	125	281	254	214	226	326	261	210	263
Serra da Raiz	3.204	244	289	329	182	125	281	254	214	226	326	261	210	263
Serra Grande	2.975	236	236	306	211	130	293	248	191	171	340	242	185	186
Serra Grande	2.975	236	236	306	211	130	293	248	191	171	340	242	185	186
Serra Redonda	7.050	502	563	731	445	251	578	505	429	480	822	628	460	656
Serra Redonda	7.050	502	563	731	445	251	578	505	429	480	822	628	460	656
Serraria	6.238	529	597	690	416	234	495	393	394	375	648	547	452	468
Serraria	6.238	529	597	690	416	234	495	393	394	375	648	547	452	468
Sertãozinho	4.395	320	415	421	239	159	341	336	306	313	478	327	361	379
Sertãozinho	4.395	320	415	421	239	159	341	336	306	313	478	327	361	379
Sobrado	7.373	582	617	697	484	310	700	582	555	530	870	549	460	437
Sobrado	7.373	582	617	697	484	310	700	582	555	530	870	549	460	437
Solânea	26.693	2.101	2.394	2.601	1.514	941	2.233	2.079	1.930	1.637	3.025	2.284	1.902	2.052
Solânea	26.693	2.101	2.394	2.601	1.514	941	2.233	2.079	1.930	1.637	3.025	2.284	1.902	2.052
Soledade	13.739	1.134	1.234	1.288	730	467	1.270	1.121	1.127	917	1.553	1.126	906	866
Bom Sucesso	901	57	60	63	45	29	75	75	71	48	117	104	68	89
Soledade	12.838	1.077	1.174	1.225	685	438	1.195	1.046	1.056	869	1.436	1.022	838	777
Sossêgo	3.169	289	301	339	189	124	275	237	227	206	350	257	187	188
Sossêgo	3.169	289	301	339	189	124	275	237	227	206	350	257	187	188
Sousa	65.803	4.967	5.281	5.464	3.324	2.157	5.773	6.068	5.659	4.818	8.310	5.635	4.249	4.098
Sousa	65.803	4.967	5.281	5.464	3.324	2.157	5.773	6.068	5.659	4.818	8.310	5.635	4.249	4.098
Sumé	16.060	1.058	1.237	1.373	850	561	1.390	1.323	1.215	1.108	2.037	1.397	1.197	1.314
Pio X	856	41	62	61	60	36	65	69	55	64	96	91	73	83
Sumé	15.204	1.017	1.175	1.312	790	525	1.325	1.254	1.160	1.044	1.941	1.306	1.124	1.231
Tacima	10.262	756	769	976	596	389	977	899	878	689	1.183	724	695	731
Tacima	10.262	756	769	976	596	389	977	899	878	689	1.183	724	695	731
Taperoá	14.936	1.176	1.342	1.467	945	533	1.353	1.175	1.034	874	1.644	1.241	1.027	1.125
Taperoá	14.936	1.176	1.342	1.467	945	533	1.353	1.175	1.034	874	1.644	1.241	1.027	1.125
Tavares	14.103	1.142	1.388	1.431	982	557	1.331	1.077	1.005	863	1.533	1.082	894	818
Tavares	14.103	1.142	1.388	1.431	982	557	1.331	1.077	1.005	863	1.533	1.082	894	818
Teixeira	14.153	1.286	1.383	1.412	854	516	1.426	1.199	1.038	891	1.476	1.123	796	753
Teixeira	14.153	1.286	1.383	1.412	854	516	1.426	1.199	1.038	891	1.476	1.123	796	753
Tenório	2.813	219	261	281	203	114	288	253	213	175	283	216	161	146
Tenório	2.813	219	261	281	203	114	288	253	213	175	283	216	161	146
Triunfo	9.220	686	757	917	616	374	832	714	571	587	966	887	666	647
Triunfo	9.220	686	757	917	616	374	832	714	571	587	966	887	666	647
Uiraúna	14.584	1.020	1.062	1.248	785	513	1.383	1.150	1.054	871	1.774	1.434	1.148	1.142
Uiraúna	14.584	1.020	1.062	1.248	785	513	1.383	1.150	1.054	871	1.774	1.434	1.148	1.142
Umbuzeiro	9.298	726	809	976	661	392	839	693	564	529	1.010	747	667	685
Mata Virgem	2.971	244	260	330	212	137	256	205	174	159	305	235	245	209
Umbuzeiro	6.327	482	549	646	449	255	583	488	390	370	705	512	422	476
Várzea	2.504	159	202	195	113	77	241	197	179	174	316	228	214	209
Várzea	2.504	159	202	195	113	77	241	197	179	174	316	228	214	209
Vieirópolis	5.045	343	384	398	298	174	399	362	398	312	582	523	460	412
Vieirópolis	5.045	343	384	398	298	174	399	362	398	312	582	523	460	412
Vista Serrana	3.512	282	312	319	191	153	324	323	281	274	390	253	215	195
Vista Serrana	3.512	282	312	319	191	153	324	323	281	274	390	253	215	195
Zabelê	2.075	177	196	175	114	59	176	173	149	141	251	179	144	141
Zabelê	2.075	177	196	175	114	59	176	173	149	141	251	179	144	141

ANUÁRIO ESTATÍSTICO DO ESTADO DA PARAÍBA - 2011 IDEME

II - Características Demográficas e Sociais

2.1 - Demografia

2.1.1. - Estatísticas Populacionais

Tabela 04- População residente, por grupos de idade, segundo as mesorregiões, as microrregiões, os municípios, os distritos e os bairros - Paraíba - 2010 **9 de 11**

Mesorregiões, microrregiões, municípios, distritos e bairros	População residente e grupos de idade													
	Total	0 a 4 anos	5 a 9 anos	10 a 14 anos	15 a 17 anos	18 ou 19 anos	20 a 24 anos	25 a 29 anos	30 a 34 anos	35 a 39 anos	40 a 49 anos	50 a 59 anos	60 a 69 anos	70 anos ou mais
Municípios e Bairros														
Bayeux	99.716	7.862	8.356	9.457	5.794	3.595	9.452	8.969	8.740	7.805	12.928	7.538	5.112	4.108
Alto da Boa Vista	7.577	582	625	745	455	281	745	684	674	569	933	620	379	285
Baralho	2.344	240	255	225	141	73	217	220	199	181	258	155	117	63
Brasília	3.092	189	203	253	176	109	281	253	261	246	444	274	201	202
Centro	12.907	923	985	1.129	692	443	1.217	1.153	1.080	946	1.727	1.030	816	766
Comercial Norte	6.278	590	597	720	410	228	592	519	583	503	763	380	231	162
Imaculada	11.485	936	927	1.067	679	439	1.075	978	1.050	924	1.410	813	635	552
Jardim Aeroporto	13.114	1.013	1.144	1.295	776	449	1.183	1.242	1.311	1.132	1.721	905	543	400
Jardim São Severino	1.919	134	139	169	86	67	174	199	130	139	287	189	111	95
Jardim São Vicente	3.072	236	267	307	189	117	297	289	265	241	367	242	149	106
Mário Andreazza	9.993	946	907	1.042	607	412	1.031	923	787	701	1.192	764	402	279
Rio do Meio	4.415	358	393	439	255	163	433	360	392	374	592	295	216	145
São Bento	7.076	525	572	631	358	231	673	633	601	515	990	591	420	336
Sesi	12.567	895	1.057	1.115	772	450	1.154	1.157	1.088	1.005	1.679	1.009	651	535
Tambay	2.954	203	176	219	150	108	270	252	225	263	478	234	210	166
Campina Grande	385.213	28.205	29.865	33.431	20.893	13.874	37.001	35.883	31.725	27.426	50.034	34.059	22.082	20.735
Acácio Figueiredo	9.300	814	825	953	566	339	891	843	796	713	1.152	620	441	347
Alto Branco	8.850	634	710	729	424	306	855	890	731	592	1.052	859	583	485
Araxá	1.751	195	230	184	99	74	179	156	156	104	155	102	68	49
Bela Vista	6.070	405	393	421	331	237	607	546	432	423	797	633	404	441
Bodocongó	13.788	837	947	1.138	661	499	1.306	1.342	1.236	1.033	1.879	1.317	856	737
Castelo Branco	2.895	182	221	237	150	104	254	250	243	214	386	275	184	195
Catolé	19.554	1.175	1.299	1.550	928	707	1.849	1.747	1.582	1.416	2.880	1.985	1.244	1.192
Centenário	8.301	517	559	650	437	272	798	696	620	554	1.131	897	526	644
Centro de Camp. Grande	7.527	294	332	403	300	266	856	792	626	450	991	847	573	797
Cidades	6.042	592	666	733	434	234	577	578	500	386	593	351	209	189
Conceição	3.439	182	175	209	126	108	327	307	254	215	470	382	296	388
Cruzeiro	14.021	1.042	1.088	1.255	789	491	1.365	1.389	1.255	1.079	1.919	1.216	639	494
Cuites	1.924	160	157	192	103	55	183	174	147	150	227	166	101	109
Dinamérica	5.479	468	459	460	285	177	495	576	573	439	840	380	184	143
Distrito Industrial	2.518	251	297	330	149	95	198	217	258	211	251	147	78	36
Estação Velha	3.313	270	305	331	179	97	306	299	298	251	375	250	188	164
Itararé	3.093	206	205	221	168	121	339	314	283	215	465	312	153	91
Jardim Continental	2.268	238	226	262	157	74	191	187	160	190	251	144	108	80
Jardim Paulistano	8.027	520	553	642	394	277	735	812	720	587	1.111	839	459	378
Jardim Quarenta	2.787	183	181	219	147	103	266	293	213	179	350	290	205	158
Jardim Tavares	3.489	219	208	275	162	123	340	290	250	275	495	386	261	205
Jeremias	10.629	893	986	912	610	405	1.034	965	877	733	1.211	824	648	531
José Pinheiro	16.112	1.164	1.286	1.394	815	588	1.419	1.464	1.271	1.051	2.065	1.430	1.015	1.150
Lauritzen	2.713	122	108	176	116	103	251	230	212	176	388	322	243	266
Liberdade	15.836	888	981	1.174	786	557	1.473	1.359	1.187	1.061	2.365	1.704	1.139	1.162
Louzeiro	1.315	127	107	122	59	50	120	152	114	86	148	115	70	45
Malvinas	38.713	2.855	3.099	3.466	2.310	1.498	3.874	3.655	3.163	2.856	5.513	3.452	1.710	1.262
Mirante	1.792	105	105	137	82	73	187	154	155	110	288	232	92	72
Monte Castelo	8.418	620	655	704	452	301	792	763	620	593	1.107	725	510	576
Monte Santo	7.600	493	539	616	420	266	702	694	608	530	1.080	657	480	515
Nações	1.406	77	87	97	81	52	130	144	129	105	170	165	97	72
Nova Brasília	9.386	921	957	1.051	596	295	881	886	773	659	1.009	671	388	299
Novo Bodocongo	1.533	187	168	172	84	53	156	143	129	91	140	101	64	45
Palmeira	5.691	333	400	396	262	171	519	538	413	342	782	581	416	538
Pedregal	8.446	889	815	927	598	313	847	765	669	598	860	472	394	299
Prata	3.573	144	135	153	141	123	392	312	239	179	477	439	350	489
Presidente Médici	4.298	242	267	314	229	132	400	384	389	316	568	488	304	265
Quarenta	4.996	351	400	416	240	174	485	513	414	349	666	446	275	267
Ramadinha	2.170	193	176	234	133	98	208	172	194	159	250	169	120	64
Sandra Cavalcante	6.517	418	425	480	295	220	633	606	545	476	876	699	471	373
Santa Cruz	9.415	708	693	765	460	352	891	949	941	752	1.242	796	478	388
Santa Rosa	10.735	849	860	899	541	357	1.076	988	845	733	1.368	983	619	617
Santo Antônio	3.932	208	222	260	182	114	361	362	293	278	505	427	348	372
São José	3.950	160	175	233	164	142	402	329	268	249	540	453	349	486
Serrotão	6.911	602	603	674	422	259	764	785	625	482	746	454	294	201
Tambor	7.777	588	586	728	412	301	752	725	731	600	1.078	619	388	269
Três Irmãs	12.209	1.069	1.056	1.078	706	431	1.179	1.196	1.113	1.041	1.684	836	455	365
Universitário	3.732	267	263	263	169	156	449	412	269	224	437	449	225	149
Velame	6.036	534	594	656	366	245	539	568	576	455	693	386	249	175
Vila Cabral	4.805	387	405	509	319	167	403	435	435	387	568	342	245	203

ANUÁRIO ESTATÍSTICO DO ESTADO DA PARAÍBA - 2011 IDEME

II - Características Demográficas e Sociais

2.1 - Demografia

2.1.1. - Estatísticas Populacionais

Tabela 04- População residente, por grupos de idade, segundo as mesorregiões, as microrregiões, os municípios, os distritos e os bairros - Paraíba - 2010

Mesorregiões, microrregiões, municípios, distritos e bairros	População residente e grupos de idade													
	Total	0 a 4 anos	5 a 9 anos	10 a 14 anos	15 a 17 anos	18 ou 19 anos	20 a 24 anos	25 a 29 anos	30 a 34 anos	35 a 39 anos	40 a 49 anos	50 a 59 anos	60 a 69 anos	70 anos ou mais
Ingá	18.180	1.409	1.641	1.924	1.191	696	1.456	1.319	1.300	1.160	1.998	1.535	1.217	1.334
Bela Vista	2.233	162	196	240	134	93	181	169	196	136	254	163	159	150
Cazuzinha	1.883	150	152	182	99	64	138	135	128	120	217	162	155	181
Centro	532	29	49	41	27	24	45	36	37	33	64	67	39	41
Estação	1.432	144	155	172	101	51	115	106	100	89	148	108	61	82
Imbioca	1.929	155	209	232	132	60	136	144	126	127	192	148	137	131
Jardim Farias	1.015	66	117	93	58	21	57	80	83	76	120	98	83	63
Senzala	1.134	89	108	118	79	41	102	96	89	83	138	78	61	52
João Pessoa	723.515	50.294	52.412	57.450	36.849	25.265	70.459	70.788	63.554	54.564	99.303	67.941	41.101	33.535
Aeroclube	9.649	554	572	635	418	317	994	1.180	940	740	1.410	990	562	337
Água Fria	6.269	410	412	367	227	266	849	860	672	507	839	470	241	149
Altiplano Cabo Branco	5.233	363	390	373	260	170	487	494	462	383	652	541	406	252
Alto do Céu	16.557	1.569	1.556	1.689	999	584	1.573	1.559	1.465	1.320	2.003	1.109	640	491
Alto do Mateus	16.281	1.245	1.316	1.461	977	594	1.566	1.533	1.458	1.261	2.085	1.407	778	600
Anatólia	1.162	49	52	42	44	40	159	153	78	78	136	165	101	65
Bancários	11.863	747	776	839	550	442	1.314	1.378	985	775	1.534	1.348	697	478
Barra de Gramame	347	35	34	26	20	19	27	30	29	19	44	28	21	15
Bessa	13.096	769	715	811	561	484	1.352	1.469	1.269	977	1.816	1.516	828	529
Brisamar	4.268	153	190	237	162	131	412	472	332	280	614	567	398	320
Cabo Branco	7.906	305	332	405	334	252	714	688	557	556	1.236	1.045	771	711
Castelo Branco	11.642	651	694	812	576	478	1.279	1.097	947	834	1.697	977	774	826
Centro	3.644	166	161	231	140	134	345	281	250	271	501	417	321	426
Cidade dos Colibris	4.095	403	377	388	221	145	335	443	429	358	539	246	133	78
Costa do Sol	8.341	667	774	794	426	249	749	934	918	798	1.136	497	232	167
Costa e Silva	8.208	659	641	666	438	313	829	774	674	605	1.066	688	486	369
Cristo Redentor	37.538	2.779	2.841	3.088	2.029	1.357	3.673	3.661	3.286	2.702	4.756	3.522	2.231	1.613
Cruz das Armas	25.549	1.814	1.989	2.067	1.289	842	2.338	2.253	2.031	1.889	3.587	2.296	1.584	1.570
Cuiá	6.944	530	594	558	315	221	567	684	767	690	1.078	543	234	163
Distrito Industrial	1.887	192	214	213	100	75	178	172	191	111	215	114	71	41
Ernani Sátiro	8.641	577	623	751	459	253	763	797	800	654	1.188	829	556	391
Ernesto Geisel	14.184	891	976	1.010	639	415	1.128	1.437	1.438	1.153	2.021	1.429	1.006	641
Estados	7.458	297	329	388	307	240	660	668	548	489	1.017	893	794	828
Expedicionários	3.625	182	178	222	171	123	319	328	279	244	535	441	295	308
Funcionários	15.848	1.097	1.122	1.355	852	582	1.693	1.583	1.340	1.175	2.264	1.545	726	514
Gramame	24.829	2.452	2.597	2.576	1.442	831	2.203	2.438	2.472	2.221	2.975	1.417	753	452
Grotão	6.159	460	463	603	349	202	576	578	561	469	690	556	387	265
Ilha do Bispo	7.986	722	703	781	492	310	745	732	630	539	1.035	619	347	331
Indústrias	8.712	705	680	862	481	324	849	824	792	706	1.124	708	373	284
Ipês	9.121	709	661	716	464	336	909	865	752	653	1.310	809	476	461
Jaguaribe	14.651	734	814	961	683	461	1.301	1.256	1.062	942	2.084	1.719	1.186	1.448
Jardim Cid. Universitária	21.425	1.284	1.270	1.415	1.127	789	2.339	2.405	2.117	1.668	3.214	2.094	1.043	660
Jardim Oceania	15.283	761	728	843	627	489	1.547	1.755	1.392	1.069	2.140	1.986	1.160	786
Jardim São Paulo	4.550	216	209	236	202	214	771	574	439	311	576	449	225	128
Jardim Veneza	12.812	1.082	1.153	1.321	779	448	1.164	1.137	1.116	1.031	1.690	893	553	445
João Agripino	1.161	44	60	75	54	37	98	98	84	81	179	113	135	103
João Paulo II	15.446	1.344	1.339	1.383	862	552	1.522	1.562	1.582	1.305	2.020	1.025	582	368
José Américo	16.269	1.288	1.343	1.410	799	572	1.488	1.574	1.572	1.382	2.240	1.324	770	507
Manaíra	26.369	1.266	1.224	1.416	1.109	869	2.604	2.619	2.259	1.804	3.723	3.447	2.251	1.778
Mandacarú	12.593	976	1.024	1.045	661	378	1.232	1.246	1.064	982	1.671	1.027	691	596
Mangabeira	75.988	4.967	5.268	5.906	3.843	2.701	7.707	7.835	6.685	5.591	11.252	7.893	3.710	2.630
Miramar	9.500	471	576	655	447	374	977	828	731	655	1.443	1.103	652	588
Mucumago	6.276	565	605	655	423	219	578	573	543	499	780	444	233	159
Mumbaba	7.926	755	814	754	434	260	684	756	848	727	973	467	275	179
Oitizeiro	29.125	2.187	2.295	2.507	1.476	983	2.589	2.605	2.413	2.243	3.914	2.585	1.760	1.568
Padre Zé	6.964	617	613	634	394	229	717	620	624	567	848	481	357	263
Paratibe	12.396	1.140	1.197	1.191	734	490	1.151	1.182	1.139	1.055	1.701	745	361	310
Pedro Gondim	3.360	148	183	214	123	111	287	315	238	230	529	367	291	324
Penha	772	53	58	96	44	38	60	66	56	69	105	58	42	27
Planalto Boa Esperança	6.213	537	515	512	341	183	654	698	608	555	781	407	248	174
Ponta do Seixas	474	25	33	28	21	22	33	48	35	38	74	59	40	18
Portal do Sol	4.136	304	333	384	259	152	360	328	359	365	647	356	186	103
Roger	10.381	706	838	871	588	401	993	928	882	783	1.437	823	583	548
São José	7.078	752	723	698	417	229	677	694	659	577	751	467	274	160
Tambaú	10.163	434	485	578	410	338	994	895	765	649	1.538	1.307	983	787
Tambauzinho	4.932	245	237	305	232	175	462	432	395	323	662	585	426	453
Tambiá	2.541	165	151	189	119	78	236	266	231	178	343	258	170	157
Torre	15.193	730	768	944	633	504	1.424	1.409	1.174	1.031	2.203	1.782	1.117	1.474
Treze de Maio	7.760	450	474	588	352	250	715	658	635	561	1.132	716	628	601
Trincheiras	6.995	575	529	670	369	231	657	646	542	450	906	660	377	383
Valentina	22.452	1.331	1.524	1.697	1.215	829	2.508	2.145	1.685	1.484	3.367	2.524	1.207	936
Varadouro	3.720	252	287	308	185	136	360	295	336	291	478	362	225	205
Varjão	16.973	1.244	1.316	1.539	899	621	1.550	1.532	1.501	1.288	2.301	1.389	937	856

ANUÁRIO ESTATÍSTICO DO ESTADO DA PARAÍBA - 2011

II - Características Demográficas e Sociais

2.1 - Demografia

2.1.1. - Estatísticas Populacionais

Tabela 04- População residente, por grupos de idade, segundo as mesorregiões, as microrregiões, os municípios, os distritos e os bairros - Paraíba - 2010 — **11 de 11**

Mesorregiões, microrregiões, municípios, distritos e bairros	População residente e grupos de idade													
	Total	0 a 4 anos	5 a 9 anos	10 a 14 anos	15 a 17 anos	18 ou 19 anos	20 a 24 anos	25 a 29 anos	30 a 34 anos	35 a 39 anos	40 a 49 anos	50 a 59 anos	60 a 69 anos	70 anos ou mais
Patos	100.674	7.755	8.329	9.043	5.344	3.551	9.577	9.383	8.549	7.285	12.511	8.170	5.699	5.478
Alto da Tubiba	681	77	76	82	39	34	76	72	50	35	63	29	25	23
Ana Leite	16	2	-	1	-	1	1	2	-	1	2	3	2	1
Bela Vista	4.488	274	314	362	218	158	439	406	303	329	606	452	294	333
Belo Horizonte	5.901	332	382	420	318	184	536	513	460	402	873	595	451	435
Bivar Olinto	3.890	323	362	356	202	124	337	355	358	314	493	296	195	175
Brasília	1.006	38	43	64	31	28	93	98	90	55	149	104	105	108
Centro	3.138	176	163	217	140	95	279	265	225	219	445	335	265	314
Distrito Industrial	272	3	4	6	4	17	74	58	44	25	26	9	2	-
Jardim Magnólia	376	29	31	46	31	15	45	29	38	30	38	14	19	11
Jatobá	5.467	530	522	570	313	198	523	541	481	374	566	368	233	248
Liberdade	6.636	542	591	627	315	235	651	634	576	444	757	544	359	361
Maternidade	5.477	401	431	490	311	192	528	543	505	379	710	503	256	228
Monte Castelo	2.929	235	269	291	154	100	269	269	262	240	367	211	138	124
Morada do Sol	280	17	32	29	14	6	18	25	38	28	32	17	17	7
Morro	3.232	270	296	336	177	125	314	323	287	249	336	254	133	132
Noé Trajano	1.771	122	121	135	88	61	187	180	144	167	255	142	92	77
Nova Conquista	2.459	275	259	282	168	103	250	206	192	152	226	156	96	94
Novo Horizonte	2.648	232	234	230	146	92	231	251	262	238	378	186	90	78
Salgadinho	1.438	108	101	116	77	41	147	132	142	112	186	122	87	67
Santa Cecília	856	61	74	97	40	33	89	69	65	73	97	55	50	53
Santo Antônio	6.987	382	449	513	362	249	623	629	539	472	1.018	680	494	577
São Sebastião	11.369	911	946	1.052	602	434	1.131	1.032	970	807	1.349	868	638	629
Sete Casas	1.225	133	143	135	66	43	127	111	95	68	123	71	57	53
Pombal	32.110	2.195	2.427	2.672	1.724	1.081	2.872	2.676	2.454	2.247	4.111	2.957	2.317	2.377
Centro	3.986	215	229	286	212	129	311	278	264	289	558	406	349	460
Jardim Rogério	5.562	403	379	440	297	196	494	476	454	393	671	529	446	384
Nova Vida	5.196	382	395	438	259	173	477	447	413	404	637	423	351	397
Pereiros	5.791	467	493	517	316	201	541	510	446	391	698	477	330	404
Santa Rosa	5.057	333	421	414	269	171	500	452	403	356	651	463	339	285
Santa Luzia	14.719	1.033	1.236	1.267	798	521	1.237	1.232	1.148	994	1.790	1.297	1.033	1.133
Antônio Bento	786	57	63	55	45	32	70	70	67	50	102	91	36	48
Centro	2.158	115	125	152	89	78	166	169	153	155	277	202	202	275
Frei Damião	1.140	84	109	99	66	40	101	106	91	63	144	85	73	79
Nossa Senh. de Fátima	1.597	100	132	150	103	58	128	155	122	108	212	126	89	114
São José	4.699	345	355	376	237	160	398	414	361	335	580	403	381	354
São Sebastião	3.099	248	331	321	193	119	267	242	262	205	300	268	163	180

Fonte: IBGE

ANUÁRIO ESTATÍSTICO DO ESTADO DA PARAÍBA - 2011

II - Características Demográficas e Sociais

2.1 - Demografia

2.1.1 - Estatísticas Populacionais

Tabela 05 - População residente, por cor ou raça, segundo as mesorregiões, as microrregiões, os municípios, os distritos e os bairros - Paraíba - 2010

Mesorregiões, microrregiões, municípios, distritos e bairros	População residente - cor ou raça						
	Total	Branca	Preta	Amarela	Parda	Indígena	Sem declaração
Total	**3 766 528**	**1 499 253**	**212 968**	**48 487**	**1 986 619**	**19 149**	**52**
Mesorregiões							
Agreste Paraibano	1 213 279	474 224	60 634	11 844	665 577	997	3
Borborema	298 263	122 692	13 630	3 382	158 374	185	-
Mata Paraibana	1 391 808	545 162	94 555	21 157	713 303	17 582	49
Sertão Paraibano	863 178	357 175	44 149	12 104	449 365	385	-
Microrregiões							
Brejo Paraibano	116 488	36 760	7 543	1 657	70 423	105	-
Cajazeiras	167 971	69 730	7 739	2 054	88 402	46	-
Campina Grande	502 669	216 316	26 367	5 706	253 645	632	3
Cariri Ocidental	121 531	45 721	5 319	1 190	69 209	92	-
Cariri Oriental	63 704	28 838	2 172	440	32 234	20	-
Catolé do Rocha	116 056	49 515	3 957	1 185	61 370	29	-
Curimataú Ocidental	119 735	47 141	4 274	1 002	67 297	21	-
Curimataú Oriental	93 423	32 277	3 402	731	56 974	39	-
Esperança	53 596	21 949	1 891	424	29 326	6	-
Guarabira	164 827	59 547	8 846	1 220	95 112	102	-
Itabaiana	108 561	38 268	6 336	728	63 175	54	-
Itaporanga	84 034	30 230	4 681	874	48 230	19	-
João Pessoa	1 034 615	427 112	76 488	17 074	510 823	3 076	42
Litoral Norte	142 023	47 394	5 396	1 283	73 591	14 352	7
Litoral Sul	82 425	24 083	6 150	1 519	50 596	77	-
Patos	126 683	56 660	6 555	1 671	61 696	101	-
Piancó	70 696	31 303	3 642	711	35 030	10	-
Sapé	132 745	46 573	6 521	1 281	78 293	77	-
Seridó Ocidental Paraibano	39 132	18 313	2 154	475	18 168	22	-
Seridó Oriental Paraibano	73 896	29 820	3 985	1 277	38 763	51	-
Serra do Teixeira	115 888	39 681	5 154	3 170	67 860	23	-
Sousa	181 850	80 056	12 421	2 439	86 777	157	-
Umbuzeiro	53 980	21 966	1 975	376	29 625	38	-
Municípios e Distritos							
Água Branca	9 449	3 840	160	104	5 342	3	-
Água Branca	9 449	3 840	160	104	5 342	3	-
Aguiar	5 530	2 251	89	36	3 153	1	-
Aguiar	5 530	2 251	89	36	3 153	1	-
Alagoa Grande	28 479	8 487	2 393	226	17 369	4	-
Alagoa Grande	28 479	8 487	2 393	226	17 369	4	-
Alagoa Nova	19 681	5 684	987	302	12 708	-	-
Alagoa Nova	19 681	5 684	987	302	12 708	-	-
Alagoinha	13 576	3 620	730	147	9 072	7	-
Alagoinha	13 576	3 620	730	147	9 072	7	-
Alcantil	5 239	2 147	209	10	2 873	-	-
Alcantil	5 239	2 147	209	10	2 873	-	-
Algodão de Jandaíra	2 366	871	205	5	1 285	-	-
Algodão de Jandaíra	2 366	871	205	5	1 285	-	-
Alhandra	18 007	5 693	1 444	289	10 555	26	-
Alhandra	18 007	5 693	1 444	289	10 555	26	-
Amparo	2 088	841	60	60	1 125	2	-
Amparo	2 088	841	60	60	1 125	2	-
Aparecida	7 676	2 600	757	171	4 148	-	-
Aparecida	7 676	2 600	757	171	4 148	-	-
Araçagi	17 224	6 966	1 314	94	8 848	2	-
Araçagi	17 224	6 966	1 314	94	8 848	2	-
Arara	12 653	4 461	300	90	7 802	-	-
Arara	12 653	4 461	300	90	7 802	-	-
Araruna	18 879	7 171	490	71	11 147	-	-
Araruna	18 879	7 171	490	71	11 147	-	-
Areia	23 829	7 262	2 146	531	13 800	90	-
Areia	16 444	5 141	1 398	348	9 493	64	-
Cepilho	2 222	656	289	36	1 241	-	-
Mata Limpa	2 457	793	226	71	1 341	26	-
Muquém	2 706	672	233	76	1 725	-	-

ANUÁRIO ESTATÍSTICO DO ESTADO DA PARAÍBA - 2011 IDEME

II - Características Demográficas e Sociais

2.1 - Demografia

2.1.1 - Estatísticas Populacionais

Tabela 05 - População residente, por cor ou raça, segundo as mesorregiões, as microrregiões, os municípios, os distritos e os bairros - Paraíba - 2010 **2 de 11**

Mesorregiões, microrregiões, municípios, distritos e bairros	População residente - cor ou raça						
	Total	Branca	Preta	Amarela	Parda	Indígena	Sem declaração
Areia de Baraúnas	1 927	658	24	63	1 182	-	-
Areia de Baraúnas	1 927	658	24	63	1 182	-	-
Areial	6 470	2 413	225	58	3 774	-	-
Areial	6 470	2 413	225	58	3 774	-	-
Aroeiras	19 082	7 507	537	106	10 918	14	-
Aroeiras	16 054	6 454	410	87	9 089	14	-
Pedro Velho	3 028	1 053	127	19	1 829	-	-
Assunção	3 522	1 154	179	6	2 179	4	-
Assunção	3 522	1 154	179	6	2 179	4	-
Baía da Traição	8 012	1 189	154	12	970	5 687	-
Baía da Traição	8 012	1 189	154	12	970	5 687	-
Bananeiras	21 851	8 331	824	300	12 389	7	-
Bananeiras	12 123	4 605	370	224	6 922	2	-
Maia	5 284	1 558	290	52	3 384	-	-
Taboleiro	4 444	2 168	164	24	2 083	5	-
Baraúna	4 220	1 464	240	51	2 465	-	-
Baraúna	4 220	1 464	240	51	2 465	-	-
Barra de Santa Rosa	14 157	5 276	701	211	7 965	4	-
Barra de Santa Rosa	14 157	5 276	701	211	7 965	4	-
Barra de Santana	8 206	3 613	151	29	4 413	-	-
Barra de Santana	8 206	3 613	151	29	4 413	-	-
Barra de São Miguel	5 611	3 175	259	33	2 144	-	-
Barra de São Miguel	5 611	3 175	259	33	2 144	-	-
Bayeux	99 716	35 933	10 024	2 223	51 207	329	-
Bayeux	99 716	35 933	10 024	2 223	51 207	329	-
Belém	17 093	6 030	402	104	10 547	10	-
Belém	14 288	5 141	306	77	8 756	8	-
Rua Nova	2 805	889	96	27	1 791	2	-
Belém do Brejo do Cruz	7 143	2 427	236	164	4 316	-	-
Belém do Brejo do Cruz	7 143	2 427	236	164	4 316	-	-
Bernardino Batista	3 075	1 085	149	32	1 809	-	-
Bernardino Batista	3 075	1 085	149	32	1 809	-	-
Boa Ventura	5 751	2 024	427	101	3 199	-	-
Boa Ventura	5 751	2 024	427	101	3 199	-	-
Boa Vista	6 227	3 182	317	58	2 653	17	-
Boa Vista	6 227	3 182	317	58	2 653	17	-
Bom Jesus	2 400	878	125	36	1 361	-	-
Bom Jesus	2 400	878	125	36	1 361	-	-
Bom Sucesso	5 035	1 932	156	9	2 938	-	-
Bom Sucesso	5 035	1 932	156	9	2 938	-	-
Bonito de Santa Fé	10 804	3 286	305	109	7 102	2	-
Bonito de Santa Fé	8 993	2 802	271	102	5 816	2	-
Viana	1 811	484	34	7	1 286	-	-
Boqueirão	16 888	7 504	655	61	8 653	15	-
Boqueirão	15 633	6 948	654	61	7 955	15	-
Marinho	1 255	556	1	-	698	-	-
Borborema	5 111	1 664	419	31	2 995	2	-
Borborema	5 111	1 664	419	31	2 995	2	-
Brejo do Cruz	13 123	5 474	242	180	7 227	-	-
Brejo do Cruz	13 123	5 474	242	180	7 227	-	-
Brejo dos Santos	6 198	3 077	103	25	2 993	-	-
Brejo dos Santos	6 198	3 077	103	25	2 993	-	-
Caaporã	20 362	5 030	1 699	551	13 071	11	-
Caaporã	16 202	4 068	1 510	403	10 210	11	-
Cupissura	4 160	962	189	148	2 861	-	-
Cabaceiras	5 035	2 583	226	-	2 226	-	-
Cabaceiras	5 035	2 583	226	-	2 226	-	-
Cabedelo	57 944	22 798	4 349	984	29 384	429	-
Cabedelo	49 529	20 134	3 690	838	24 452	415	-
Renascer	8 415	2 664	659	146	4 932	14	-
Cachoeira dos Índios	9 546	3 261	390	126	5 769	-	-
Balanços	280	48	7	2	223	-	-
Cachoeira dos Índios	6 594	2 513	227	40	3 814	-	-
Fátima	1 559	423	81	35	1 020	-	-
São José de Marimbas	1 113	277	75	49	712	-	-

ANUÁRIO ESTATÍSTICO DO ESTADO DA PARAÍBA - 2011

II - Características Demográficas e Sociais

2.1 - Demografia

2.1.1 - Estatísticas Populacionais

Tabela 05 - População residente, por cor ou raça, segundo as mesorregiões, as microrregiões, os municípios, os distritos e os bairros - Paraíba - 2010 — **3 de 11**

Mesorregiões, microrregiões, municípios, distritos e bairros	População residente - cor ou raça						
	Total	Branca	Preta	Amarela	Parda	Indígena	Sem declaração
Cacimba de Areia	3 557	1 202	129	27	2 199	-	-
Cacimba de Areia	3 557	1 202	129	27	2 199	-	-
Cacimba de Dentro	16 748	5 229	383	92	11 031	13	-
Cacimba de Dentro	16 748	5 229	383	92	11 031	13	-
Cacimbas	6 814	1 759	512	389	4 153	1	-
Cacimbas	6 814	1 759	512	389	4 153	1	-
Caiçara	7 220	2 473	328	21	4 394	4	-
Caiçara	7 220	2 473	328	21	4 394	4	-
Cajazeiras	58 446	25 472	2 653	584	29 727	10	-
Cajazeiras	54 518	23 980	2 552	528	27 448	10	-
Engenheiro Ávidos	3 928	1 492	101	56	2 279	-	-
Cajazeirinhas	3 033	1 302	406	13	1 312	-	-
Cajazeirinhas	3 033	1 302	406	13	1 312	-	-
Caldas Brandão	5 637	2 261	394	14	2 965	3	-
Caldas Brandão	5 637	2 261	394	14	2 965	3	-
Camalaú	5 749	2 120	238	85	3 306	-	-
Camalaú	4 956	1 862	228	82	2 784	-	-
Pindurão	793	258	10	3	522	-	-
Campina Grande	385 213	168 856	22 095	4 610	189 070	579	3
Campina Grande	359 992	159 661	20 557	4 338	174 915	518	3
Catolé	4 217	1 386	203	41	2 584	3	-
Galante	7 936	2 800	676	46	4 409	5	-
São José da Mata	13 068	5 009	659	185	7 162	53	-
Capim	5 601	2 304	310	117	2 856	14	-
Capim	4 877	2 032	284	115	2 436	10	-
Olho d'Água do Serrão	724	272	26	2	420	4	-
Caraúbas	3 899	1 427	119	97	2 256	-	-
Caraúbas	3 899	1 427	119	97	2 256	-	-
Carrapateira	2 378	1 559	47	11	761	-	-
Carrapateira	2 378	1 559	47	11	761	-	-
Casserengue	7 058	2 256	146	9	4 646	1	-
Casserengue	7 058	2 256	146	9	4 646	1	-
Catingueira	4 812	1 574	236	18	2 984	-	-
Catingueira	4 147	1 439	192	9	2 507	-	-
Itajubatiba	665	135	44	9	477	-	-
Catolé do Rocha	28 759	12 366	1 766	379	14 224	24	-
Catolé do Rocha	24 243	10 661	1 452	260	11 846	24	-
coronel Maia	2 469	831	212	91	1 335	-	-
Picos	2 047	874	102	28	1 043	-	-
Caturité	4 543	2 191	81	11	2 259	1	-
Caturité	4 543	2 191	81	11	2 259	1	-
Conceição	18 363	6 352	844	196	10 958	13	-
Cardoso	917	292	31	12	582	-	-
Conceição	15 827	5 667	764	159	9 224	13	-
Montevidéo	1 619	393	49	25	1 152	-	-
Condado	6 584	2 853	327	48	3 353	3	-
Condado	6 584	2 853	327	48	3 353	3	-
Conde	21 400	6 166	2 735	360	12 020	119	-
Conde	19 524	5 540	2 581	338	10 952	113	-
Jacumã	1 876	626	154	22	1 068	6	-
Congo	4 687	1 665	173	18	2 830	1	-
Congo	4 687	1 665	173	18	2 830	1	-
coremas	15 149	7 228	1 257	159	6 499	6	-
coremas	15 149	7 228	1 257	159	6 499	6	-
Coxixola	1 771	855	13	19	883	1	-
Coxixola	1 771	855	13	19	883	1	-
Cruz do Espírito Santo	16 257	5 107	762	149	10 235	4	-
Cruz do Espírito Santo	16 257	5 107	762	149	10 235	4	-
Cubati	6 866	3 182	425	108	3 145	6	-
Cubati	6 866	3 182	425	108	3 145	6	-
Cuité	19 978	7 677	508	128	11 662	3	-
Cuité	16 932	6 566	472	121	9 770	3	-
Melo	3 046	1 111	36	7	1 892	-	-

ANUÁRIO ESTATÍSTICO DO ESTADO DA PARAÍBA - 2011

II - Características Demográficas e Sociais

2.1 - Demografia

2.1.1 - Estatísticas Populacionais

Tabela 05 - População residente, por cor ou raça, segundo as mesorregiões, as microrregiões, os municípios, os distritos e os bairros - Paraíba - 2010 — **4 de 11**

Mesorregiões, microrregiões, municípios, distritos e bairros	População residente - cor ou raça						
	Total	Branca	Preta	Amarela	Parda	Indígena	Sem declaração
Cuité de Mamanguape	6 202	2 072	176	18	3 935	1	-
Cuité de Mamanguape	6 202	2 072	176	18	3 935	1	-
Cuitegi	6 889	2 100	688	74	4 023	4	-
Cuitegi	6 889	2 100	688	74	4 023	4	-
Curral de Cima	5 209	1 428	247	20	3 514	-	-
Curral de Cima	5 209	1 428	247	20	3 514	-	-
Curral Velho	2 505	810	97	56	1 542	-	-
Curral Velho	2 505	810	97	56	1 542	-	-
Damião	4 900	1 698	101	93	3 008	-	-
Damião	4 900	1 698	101	93	3 008	-	-
Desterro	7 991	2 653	463	576	4 295	4	-
Desterro	7 991	2 653	463	576	4 295	4	-
Diamante	6 616	1 512	451	104	4 549	-	-
Diamante	5 744	1 403	405	104	3 832	-	-
Vazante	872	109	46	-	717	-	-
Dona Inês	10 517	3 274	553	50	6 638	2	-
Dona Inês	10 517	3 274	553	50	6 638	2	-
Duas Estradas	3 638	1 397	108	32	2 101	-	-
Duas Estradas	3 638	1 397	108	32	2 101	-	-
Emas	3 317	1 265	214	23	1 815	-	-
Emas	3 317	1 265	214	23	1 815	-	-
Esperança	31 095	13 333	981	246	16 530	5	-
Esperança	31 095	13 333	981	246	16 530	5	-
Fagundes	11 405	4 074	332	64	6 921	14	-
Fagundes	11 405	4 074	332	64	6 921	14	-
Frei Martinho	2 933	1 205	106	41	1 581	-	-
Frei Martinho	2 933	1 205	106	41	1 581	-	-
Gado Bravo	8 376	3 523	227	48	4 578	-	-
Gado Bravo	8 376	3 523	227	48	4 578	-	-
Guarabira	55 326	22 295	3 092	441	29 439	59	-
Cachoeira	3 722	1 139	262	5	2 315	1	-
Guarabira	51 604	21 156	2 830	436	27 124	58	-
Gurinhém	13 872	4 232	748	71	8 819	2	-
Gurinhém	13 872	4 232	748	71	8 819	2	-
Gurjão	3 159	1 268	186	35	1 670	-	-
Gurjão	3 159	1 268	186	35	1 670	-	-
Ibiara	6 031	1 933	151	12	3 935	-	-
Cachoeirinha	509	159	30	-	320	-	-
Ibiara	5 522	1 774	121	12	3 615	-	-
Igaracy	6 156	2 773	243	45	3 095	-	-
Igaracy	6 156	2 773	243	45	3 095	-	-
Imaculada	11 352	3 400	311	144	7 497	-	-
Imaculada	7 952	2 401	220	133	5 198	-	-
Palmeira	3 400	999	91	11	2 299	-	-
Ingá	18 180	5 882	834	149	11 314	1	-
Ingá	15 063	4 908	564	147	9 443	1	-
Pontina	3 117	974	270	2	1 871	-	-
Itabaiana	24 481	9 853	1 278	164	13 155	31	-
Campo Grande	1 658	791	102	10	755	-	-
Guarita	1 428	680	83	9	655	1	-
Itabaiana	21 395	8 382	1 093	145	11 745	30	-
Itaporanga	23 192	10 528	1 709	303	10 648	4	-
Itaporanga	23 192	10 528	1 709	303	10 648	4	-
Itapororoca	16 997	6 732	366	187	9 706	6	-
Itapororoca	16 997	6 732	366	187	9 706	6	-
Itatuba	10 201	3 221	1 039	49	5 891	1	-
Itatuba	10 201	3 221	1 039	49	5 891	1	-
Jacaraú	13 942	5 836	604	106	7 358	31	7
Jacaraú	11 055	4 732	394	56	5 845	21	7
Timbó	2 887	1 104	210	50	1 513	10	-
Jericó	7 538	3 070	109	41	4 318	-	-
Jericó	7 538	3 070	109	41	4 318	-	-
João Pessoa	723 515	320 348	48 304	11 257	341 654	1 951	1
João Pessoa	723 515	320 348	48 304	11 257	341 654	1 951	1

Tabela 05 - População residente, por cor ou raça, segundo as mesorregiões, as microrregiões, os municípios, os distritos e os bairros - Paraíba - 2010

Mesorregiões, microrregiões, municípios, distritos e bairros	População residente - cor ou raça						
	Total	Branca	Preta	Amarela	Parda	Indígena	Sem declaração
Joca Claudino	2 615	690	167	38	1 720	-	-
Joca Claudino	2 615	690	167	38	1 720	-	-
Juarez Távora	7 459	2 442	462	56	4 499	-	-
Juarez Távora	7 459	2 442	462	56	4 499	-	-
Juazeirinho	16 776	5 831	979	406	9 546	14	-
Juazeirinho	16 776	5 831	979	406	9 546	14	-
Junco do Seridó	6 643	2 601	304	40	3 698	-	-
Junco do Seridó	6 643	2 601	304	40	3 698	-	-
Juripiranga	10 237	3 167	236	52	6 775	7	-
Juripiranga	10 237	3 167	236	52	6 775	7	-
Juru	9 826	3 598	174	187	5 867	-	-
Juru	9 826	3 598	174	187	5 867	-	-
Lagoa	4 681	2 112	79	19	2 471	-	-
Lagoa	4 681	2 112	79	19	2 471	-	-
Lagoa de Dentro	7 370	2 657	161	43	4 509	-	-
Lagoa de Dentro	7 370	2 657	161	43	4 509	-	-
Lagoa Seca	25 900	10 145	1 130	332	14 284	9	-
Lagoa Seca	25 900	10 145	1 130	332	14 284	9	-
Lastro	2 841	1 124	118	27	1 572	-	-
Lastro	2 841	1 124	118	27	1 572	-	-
Livramento	7 164	3 047	292	116	3 705	4	-
Livramento	7 164	3 047	292	116	3 705	4	-
Logradouro	3 942	1 563	108	20	2 250	1	-
Logradouro	3 942	1 563	108	20	2 250	1	-
Lucena	11 730	3 167	1 045	356	7 112	50	-
Lucena	6 651	1 823	745	289	3 769	25	-
Praia de Fagundes	5 079	1 344	300	67	3 343	25	-
Mãe d'Água	4 019	1 328	99	15	2 577	-	-
Mãe d'Água	4 019	1 328	99	15	2 577	-	-
Malta	5 613	2 247	313	36	3 017	-	-
Malta	5 613	2 247	313	36	3 017	-	-
Mamanguape	42 303	14 948	1 985	490	24 750	130	-
Mamanguape	38 340	13 562	1 847	418	22 385	128	-
Pitanga da Estrada	3 963	1 386	138	72	2 365	2	-
Manaíra	10 759	3 043	378	372	6 966	-	-
Manaíra	9 368	2 629	368	369	6 002	-	-
Pelo Sinal	1 391	414	10	3	964	-	-
Marcação	7 609	813	97	12	792	5 895	-
Camurupim	2 433	297	39	1	282	1 814	-
Marcação	5 176	516	58	11	510	4 081	-
Mari	21 176	8 027	1 089	217	11 832	11	-
Mari	21 176	8 027	1 089	217	11 832	11	-
Marizópolis	6 173	2 470	386	73	3 243	1	-
Marizópolis	6 173	2 470	386	73	3 243	1	-
Massaranduba	12 902	5 011	509	264	7 118	-	-
Massaranduba	12 902	5 011	509	264	7 118	-	-
Mataraca	7 407	2 602	303	64	4 229	209	-
Barra de Camaratuba	783	309	34	1	388	51	-
Mataraca	6 624	2 293	269	63	3 841	158	-
Matinhas	4 321	1 339	202	68	2 712	-	-
Matinhas	4 321	1 339	202	68	2 712	-	-
Mato Grosso	2 702	738	42	4	1 918	-	-
Mato Grosso	2 702	738	42	4	1 918	-	-
Maturéia	5 939	1 918	622	339	3 060	-	-
Maturéia	5 939	1 918	622	339	3 060	-	-
Mogeiro	12 491	4 146	745	148	7 441	11	-
Gameleira	3 602	1 249	216	12	2 125	-	-
Mogeiro	8 889	2 897	529	136	5 316	11	-
Montadas	4 990	2 110	66	48	2 766	-	-
Montadas	4 990	2 110	66	48	2 766	-	-
Monte Horebe	4 508	1 674	383	132	2 319	-	-
Monte Horebe	4 508	1 674	383	132	2 319	-	-
Monteiro	30 852	10 826	1 176	315	18 515	20	-
Monteiro	30 852	10 826	1 176	315	18 515	20	-

ANUÁRIO ESTATÍSTICO DO ESTADO DA PARAÍBA - 2011

II - Características Demográficas e Sociais

2.1 - Demografia

2.1.1 - Estatísticas Populacionais

Tabela 05 - População residente, por cor ou raça, segundo as mesorregiões, as microrregiões, os municípios, os distritos e os bairros - Paraíba - 2010 — **6 de 11**

Mesorregiões, microrregiões, municípios, distritos e bairros	População residente - cor ou raça						
	Total	Branca	Preta	Amarela	Parda	Indígena	Sem declaração
Mulungu	9 469	3 351	763	38	5 309	8	-
Mulungu	9 469	3 351	763	38	5 309	8	-
Natuba	10 566	4 192	803	163	5 395	13	-
Natuba	6 259	2 576	527	101	3 049	6	-
Pirauá	4 307	1 616	276	62	2 346	7	-
Nazarezinho	7 280	3 259	131	29	3 860	1	-
Nazarezinho	7 280	3 259	131	29	3 860	1	-
Nova Floresta	10 533	4 006	454	209	5 864	-	-
Nova Floresta	10 533	4 006	454	209	5 864	-	-
Nova Olinda	6 070	1 613	323	121	4 013	-	-
Nova Olinda	6 070	1 613	323	121	4 013	-	-
Nova Palmeira	4 361	2 122	157	131	1 945	6	-
Nova Palmeira	4 361	2 122	157	131	1 945	6	-
Olho d'Água	6 931	4 195	382	21	2 332	1	-
Olho d'Água	5 424	3 088	296	21	2 018	1	-
Socorro	1 507	1 107	86	-	314	-	-
Olivedos	3 627	1 786	128	13	1 700	-	-
Olivedos	3 627	1 786	128	13	1 700	-	-
Ouro Velho	2 928	1 082	211	23	1 608	4	-
Ouro Velho	2 928	1 082	211	23	1 608	4	-
Parari	1 256	685	51	14	506	-	-
Parari	1 256	685	51	14	506	-	-
Passagem	2 233	871	55	24	1 283	-	-
Passagem	2 233	871	55	24	1 283	-	-
Patos	100 674	47 259	5 613	1 259	46 443	100	-
Patos	98 701	46 573	5 517	1 209	45 304	98	-
Santa Gertrudes	1 973	686	96	50	1 139	2	-
Paulista	11 788	4 655	335	146	6 650	2	-
Ipueiras	1 722	630	52	35	1 005	-	-
Mimoso	2 023	749	47	8	1 219	-	-
Paulista	8 043	3 276	236	103	4 426	2	-
Pedra Branca	3 721	1 433	263	18	2 007	-	-
Pedra Branca	3 721	1 433	263	18	2 007	-	-
Pedra Lavrada	7 475	4 006	267	66	3 133	3	-
Pedra Lavrada	7 475	4 006	267	66	3 133	3	-
Pedras de Fogo	27 032	9 558	1 516	404	15 543	11	-
Pedras de Fogo	27 032	9 558	1 516	404	15 543	11	-
Pedro Régis	5 765	2 338	137	7	3 282	1	-
Pedro Régis	5 765	2 338	137	7	3 282	1	-
Piancó	15 465	7 636	556	74	7 197	2	-
Piancó	15 465	7 636	556	74	7 197	2	-
Picuí	18 222	7 607	1 096	319	9 180	20	-
Picuí	18 222	7 607	1 096	319	9 180	20	-
Pilar	11 191	3 708	1 165	211	6 081	26	-
Pilar	11 191	3 708	1 165	211	6 081	26	-
Pilões	6 978	1 961	378	141	4 498	-	-
Pilões	6 978	1 961	378	141	4 498	-	-
Pilõezinhos	5 155	1 489	231	47	3 386	2	-
Pilõezinhos	5 155	1 489	231	47	3 386	2	-
Pirpirituba	10 326	3 324	556	125	6 320	1	-
Pirpirituba	10 326	3 324	556	125	6 320	1	-
Pitimbu	17 024	3 802	1 491	275	11 427	29	-
Pitimbu	17 024	3 802	1 491	275	11 427	29	-
Pocinhos	17 032	7 654	849	140	8 383	6	-
Nazaré	1 220	651	85	18	466	-	-
Pocinhos	15 812	7 003	764	122	7 917	6	-
Poço Dantas	3 751	1 519	48	24	2 159	1	-
Poço Dantas	3 751	1 519	48	24	2 159	1	-
Poço de José de Moura	3 978	1 279	109	98	2 492	-	-
Poço de José de Moura	3 978	1 279	109	98	2 492	-	-
Pombal	32 110	15 148	2 427	463	14 010	62	-
Pombal	29 990	14 139	2 356	432	13 001	62	-
Várzea Comprida	2 120	1 009	71	31	1 009	-	-
Prata	3 854	1 264	214	58	2 318	-	-
Prata	3 854	1 264	214	58	2 318	-	-
Princesa Isabel	21 283	7 810	814	359	12 297	3	-
Princesa Isabel	21 283	7 810	814	359	12 297	3	-

ANUÁRIO ESTATÍSTICO DO ESTADO DA PARAÍBA - 2011 IDEME

II - Características Demográficas e Sociais

2.1 - Demografia

2.1.1 - Estatísticas Populacionais

Tabela 05 - População residente, por cor ou raça, segundo as mesorregiões, as microrregiões, os municípios, os distritos e os bairros - Paraíba - 2010 **7 de 11**

Mesorregiões, microrregiões, municípios, distritos e bairros	População residente - cor ou raça						
	Total	Branca	Preta	Amarela	Parda	Indígena	Sem declaração
Puxinanã	12 923	5 610	396	27	6 881	9	-
Puxinanã	12 923	5 610	396	27	6 881	9	-
Queimadas	41 049	16 759	1 283	277	22 726	4	-
Queimadas	41 049	16 759	1 283	277	22 726	4	-
Quixabá	1 699	604	138	44	913	-	-
Quixabá	1 699	604	138	44	913	-	-
Remígio	17 581	6 283	508	46	10 742	2	-
Remígio	17 581	6 283	508	46	10 742	2	-
Riachão	3 266	642	180	-	2 444	-	-
Riachão	3 266	642	180	-	2 444	-	-
Riachão do Bacamarte	4 264	1 438	290	15	2 517	4	-
Riachão do Bacamarte	4 264	1 438	290	15	2 517	4	-
Riachão do Poço	4 164	1 805	118	29	2 212	-	-
Riachão do Poço	4 164	1 805	118	29	2 212	-	-
Riacho de Santo Antônio	1 722	761	28	8	925	-	-
Riacho de Santo Antônio	1 722	761	28	8	925	-	-
Riacho dos Cavalos	8 314	4 223	190	68	3 833	-	-
Riacho dos Cavalos	8 314	4 223	190	68	3 833	-	-
Rio Tinto	22 976	7 132	1 017	250	12 199	2 378	-
Barra do Mamanguape	1 438	445	45	10	938	-	-
Rio Tinto	20 002	6 113	861	219	10 473	2 336	-
Salema	1 536	574	111	21	788	42	-
Salgadinho	3 508	1 086	305	117	1 992	8	-
Salgadinho	2 432	746	206	77	1 398	5	-
São José da Batalha	1 076	340	99	40	594	3	-
Salgado de São Félix	11 976	4 793	546	62	6 574	1	-
Dois Riachos	2 383	967	108	4	1 304	-	-
Feira Nova	2 264	788	55	3	1 417	1	-
Salgado de São Félix	7 329	3 038	383	55	3 853	-	-
Santa Cecília	6 658	2 811	86	11	3 747	3	-
Santa Cecília	6 658	2 811	86	11	3 747	3	-
Santa Cruz	6 471	3 492	188	3	2 785	3	-
Santa Cruz	6 471	3 492	188	3	2 785	3	-
Santa Helena	5 369	1 802	79	46	3 442	-	-
Santa Helena	5 369	1 802	79	46	3 442	-	-
Santa Inês	3 539	1 171	247	47	2 074	-	-
Santa Inês	3 539	1 171	247	47	2 074	-	-
Santa Luzia	14 719	7 185	1 018	145	6 369	2	-
Santa Luzia	14 719	7 185	1 018	145	6 369	2	-
Santa Rita	120 310	38 700	10 031	1 894	69 446	198	41
Nossa Senhora do Livramento	11 232	2 771	915	108	7 430	8	-
Santa Rita	109 078	35 929	9 116	1 786	62 016	190	41
Santa Teresinha	4 581	1 851	122	41	2 567	-	-
Santa Teresinha	4 581	1 851	122	41	2 567	-	-
Santana de Mangueira	5 331	1 617	130	10	3 574	-	-
Santana de Mangueira	5 331	1 617	130	10	3 574	-	-
Santana dos Garrotes	7 266	2 768	342	214	3 942	-	-
Pitombeira de Dentro	1 870	394	35	178	1 263	-	-
Santana dos Garrotes	5 396	2 374	307	36	2 679	-	-
Santo André	2 638	1 215	135	107	1 179	2	-
Santo André	2 638	1 215	135	107	1 179	2	-
São Bentinho	4 138	1 889	302	8	1 939	-	-
São Bentinho	4 138	1 889	302	8	1 939	-	-
São Bento	30 879	13 475	1 002	280	16 117	5	-
São Bento	30 879	13 475	1 002	280	16 117	5	-
São Domingos	2 855	928	420	101	1 405	1	-
São Domingos	2 855	928	420	101	1 405	1	-
São Domingos do Cariri	2 420	1 171	33	21	1 195	-	-
São Domingos do Cariri	2 420	1 171	33	21	1 195	-	-
São Francisco	3 364	1 575	313	93	1 383	-	-
São Francisco	3 364	1 575	313	93	1 383	-	-
São João do Cariri	4 344	1 783	90	28	2 441	2	-
São João do Cariri	4 344	1 783	90	28	2 441	2	-
São João do Rio do Peixe	18 201	8 571	913	330	8 359	28	-
São João do Rio do Peixe	14 297	6 510	787	284	6 713	3	-
Umari	3 904	2 061	126	46	1 646	25	-
São João do Tigre	4 396	1 278	449	42	2 619	8	-
Santa Maria	2 011	569	165	31	1 246	-	-
São João do Tigre	2 385	709	284	11	1 373	8	-

ANUÁRIO ESTATÍSTICO DO ESTADO DA PARAÍBA - 2011

II - Características Demográficas e Sociais

2.1 - Demografia

2.1.1 - Estatísticas Populacionais

Tabela 05 - População residente, por cor ou raça, segundo as mesorregiões, as microrregiões, os municípios, os distritos e os bairros - Paraíba - 2010

Mesorregiões, microrregiões, municípios, distritos e bairros	População residente - cor ou raça						
	Total	Branca	Preta	Amarela	Parda	Indígena	Sem declaração
São José da Lagoa Tapada	7 564	2 893	276	47	4 345	3	-
São José da Lagoa Tapada	7 564	2 893	276	47	4 345	3	-
São José de Caiana	6 010	2 144	253	5	3 607	1	-
São José de Caiana	6 010	2 144	253	5	3 607	1	-
São José de Espinharas	4 760	1 830	309	168	2 452	1	-
São José de Espinharas	4 760	1 830	309	168	2 452	1	-
São José de Piranhas	19 096	8 889	975	141	9 091	-	-
Bom Jesus	1 162	778	12	2	370	-	-
São José de Piranhas	17 934	8 111	963	139	8 721	-	-
São José de Princesa	4 219	1 380	186	57	2 596	-	-
São José de Princesa	4 219	1 380	186	57	2 596	-	-
São José do Bonfim	3 233	1 057	66	30	2 080	-	-
São José do Bonfim	3 233	1 057	66	30	2 080	-	-
São José do Brejo do Cruz	1 684	621	32	16	1 015	-	-
São José do Brejo do Cruz	1 684	621	32	16	1 015	-	-
São José do Sabugi	4 010	2 014	78	70	1 841	7	-
São José do Sabugi	4 010	2 014	78	70	1 841	7	-
São José dos cordeiros	3 985	1 692	51	24	2 218	-	-
São José dos cordeiros	3 985	1 692	51	24	2 218	-	-
São José dos Ramos	5 508	1 906	347	67	3 186	2	-
São José dos Ramos	5 508	1 906	347	67	3 186	2	-
São Mamede	7 748	3 904	274	89	3 477	4	-
São Mamede	7 748	3 904	274	89	3 477	4	-
São Miguel de Taipu	6 696	2 315	639	45	3 697	-	-
São Miguel de Taipu	6 696	2 315	639	45	3 697	-	-
São Sebastião de Lagoa de Roça	11 041	4 093	619	72	6 256	1	-
São Sebastião de Lagoa de Roça	11 041	4 093	619	72	6 256	1	-
São Sebastião do Umbuzeiro	3 235	1 120	83	27	2 002	3	-
São Sebastião do Umbuzeiro	3 235	1 120	83	27	2 002	3	-
Sapé	50 143	17 905	1 961	466	29 784	27	-
Renascença	2 644	832	78	24	1 709	1	-
Sapé	47 499	17 073	1 883	442	28 075	26	-
Seridó	10 230	3 164	663	149	6 252	2	-
São Vicente do Seridó	9 196	2 763	652	147	5 632	2	-
Seridó	1 034	401	11	2	620	-	-
Serra Branca	12 973	5 401	693	103	6 764	12	-
Santa Luzia do Cariri	960	415	14	7	524	-	-
Serra Branca	11 144	4 649	665	95	5 723	12	-
Sucuru	869	337	14	1	517	-	-
Serra da Raiz	3 204	1 007	201	24	1 971	1	-
Serra da Raiz	3 204	1 007	201	24	1 971	1	-
Serra Grande	2 975	706	109	22	2 137	1	-
Serra Grande	2 975	706	109	22	2 137	1	-
Serra Redonda	7 050	2 679	305	74	3 992	-	-
Serra Redonda	7 050	2 679	305	74	3 992	-	-
Serraria	6 238	2 032	194	58	3 952	2	-
Serraria	6 238	2 032	194	58	3 952	2	-
Sertãozinho	4 395	1 275	164	10	2 943	3	-
Sertãozinho	4 395	1 275	164	10	2 943	3	-
Sobrado	7 373	2 633	204	45	4 491	-	-
Sobrado	7 373	2 633	204	45	4 491	-	-
Solânea	26 693	10 100	1 164	445	14 962	22	-
Solânea	26 693	10 100	1 164	445	14 962	22	-
Soledade	13 739	6 014	447	43	7 231	4	-
Bom Sucesso	901	419	39	6	437	-	-
Soledade	12 838	5 595	408	37	6 794	4	-
Sossêgo	3 169	1 415	73	24	1 655	2	-
Sossêgo	3 169	1 415	73	24	1 655	2	-
Sousa	65 803	29 176	5 305	1 056	30 185	81	-
Sousa	65 803	29 176	5 305	1 056	30 185	81	-
Sumé	16 060	6 149	676	98	9 113	24	-
Pio X	856	375	11	5	465	-	-
Sumé	15 204	5 774	665	93	8 648	24	-
Tacima	10 262	3 605	486	64	6 106	1	-
Tacima	10 262	3 605	486	64	6 106	1	-

ANUÁRIO ESTATÍSTICO DO ESTADO DA PARAÍBA - 2011

II - Características Demográficas e Sociais

2.1 - Demografia

2.1.1 - Estatísticas Populacionais

Tabela 05 - População residente, por cor ou raça, segundo as mesorregiões, as microrregiões, os municípios, os distritos e os bairros - Paraíba - 2010

Mesorregiões, microrregiões, municípios, distritos e bairros	População residente - cor ou raça						
	Total	Branca	Preta	Amarela	Parda	Indígena	Sem declaração
Taperoá	14 936	5 684	727	179	8 337	9	-
Taperoá	14 936	5 684	727	179	8 337	9	-
Tavares	14 103	5 203	954	334	7 602	10	-
Tavares	14 103	5 203	954	334	7 602	10	-
Teixeira	14 153	5 077	580	309	8 185	2	-
Teixeira	14 153	5 077	580	309	8 185	2	-
Tenório	2 813	1 239	52	6	1 516	-	-
Tenório	2 813	1 239	52	6	1 516	-	-
Triunfo	9 220	3 448	495	30	5 247	-	-
Triunfo	9 220	3 448	495	30	5 247	-	-
Uiraúna	14 584	6 317	901	317	7 044	5	-
Uiraúna	14 584	6 317	901	317	7 044	5	-
Umbuzeiro	9 298	3 933	322	48	4 987	8	-
Mata Virgem	2 971	1 443	84	10	1 433	1	-
Umbuzeiro	6 327	2 490	238	38	3 554	7	-
Várzea	2 504	1 523	175	14	791	1	-
Várzea	2 504	1 523	175	14	791	1	-
Vieirópolis	5 045	2 267	161	104	2 513	-	-
Vieirópolis	5 045	2 267	161	104	2 513	-	-
Vista Serrana	3 512	2 178	256	21	1 057	-	-
Vista Serrana	3 512	2 178	256	21	1 057	-	-
Zabelê	2 075	858	33	3	1 181	-	-
Zabelê	2 075	858	33	3	1 181	-	-
Municípios e Bairros							
Bayeux	99 716	35 933	10 024	2 223	51 207	329	-
Alto da Boa Vista	7 577	2 914	808	148	3 699	8	-
Baralho	2 344	785	356	58	1 112	33	-
Brasília	3 092	1 131	172	60	1 722	7	-
Centro	12 907	4 611	1 314	391	6 531	60	-
Comercial Norte	6 278	2 160	465	169	3 428	56	-
Imaculada	11 485	3 953	1 034	150	6 330	18	-
Jardim Aeroporto	13 114	4 637	966	176	7 327	8	-
Jardim São Severino	1 919	719	236	55	899	10	-
Jardim São Vicente	3 072	1 107	431	75	1 447	12	-
Mário Andreazza	9 993	3 511	1 692	407	4 374	9	-
Rio do Meio	4 415	1 664	772	184	1 785	10	-
São Bento	7 076	2 659	683	145	3 552	37	-
Sesi	12 567	4 683	799	184	6 849	52	-
Tambay	2 954	1 110	191	20	1 628	5	-
Campina Grande	385 213	168 856	22 095	4 610	189 070	579	3
Acácio Figueiredo	9 300	3 814	374	104	5 004	4	-
Alto Branco	8 850	4 467	703	163	3 506	11	-
Araxá	1 751	688	259	18	783	3	-
Bela Vista	6 070	3 009	299	82	2 654	26	-
Bodocongó	13 788	5 853	535	154	7 238	8	-
Castelo Branco	2 895	1 547	115	22	1 211	-	-
Catolé	19 554	10 599	898	236	7 798	23	-
Centenário	8 301	3 455	626	124	4 095	1	-
Centro de Campina Grande	7 527	5 033	214	107	2 151	22	-
Cidades	6 042	2 042	540	92	3 368	-	-
Conceição	3 439	1 841	133	25	1 435	5	-
Cruzeiro	14 021	6 721	680	150	6 443	27	-
Cuites	1 924	742	75	14	1 093	-	-
Dinamérica	5 479	2 272	257	105	2 840	5	-
Distrito Industrial	2 518	871	190	39	1 417	1	-
Estação Velha	3 313	1 251	155	19	1 885	3	-
Itararé	3 093	1 815	62	22	1 191	3	-
Jardim Continental	2 268	611	54	8	1 592	3	-
Jardim Paulistano	8 027	3 759	287	39	3 936	6	-
Jardim Quarenta	2 787	1 262	179	73	1 272	1	-
Jardim Tavares	3 489	2 072	157	49	1 207	4	-
Jeremias	10 629	3 734	768	130	5 986	11	-
José Pinheiro	16 112	6 623	1 244	198	8 036	11	-
Lauritzen	2 713	1 639	70	21	983	-	-
Liberdade	15 836	7 876	727	141	7 082	10	-
Louzeiro	1 315	491	90	8	724	2	-

ANUÁRIO ESTATÍSTICO DO ESTADO DA PARAÍBA - 2011

II - Características Demográficas e Sociais

2.1 - Demografia

2.1.1 - Estatísticas Populacionais

Tabela 05 - População residente, por cor ou raça, segundo as mesorregiões, as microrregiões, os municípios, os distritos e os bairros - Paraíba - 2010

Mesorregiões, microrregiões, municípios, distritos e bairros	População residente - cor ou raça						
	Total	Branca	Preta	Amarela	Parda	Indígena	Sem declaração
Campina grande (cont.)							
Malvinas	38 713	15 594	2 179	509	20 356	75	-
Mirante	1 792	1 344	27	16	403	2	-
Monte Castelo	8 418	3 417	278	52	4 665	6	-
Monte Santo	7 600	3 409	676	177	3 262	76	-
Nações	1 406	789	26	17	574	-	-
Nova Brasília	9 386	3 013	772	112	5 466	23	-
Novo Bodocongo	1 533	527	212	42	744	8	-
Palmeira	5 691	2 963	233	104	2 385	6	-
Pedregal	8 446	2 645	744	145	4 888	24	-
Prata	3 573	2 103	122	9	1 335	4	-
Presidente Médici	4 298	2 178	186	20	1 907	7	-
Quarenta	4 996	2 086	275	64	2 561	10	-
Ramadinha	2 170	715	391	5	1 059	-	-
Sandra Cavalcante	6 517	3 333	331	41	2 806	3	3
Santa Cruz	9 415	4 482	328	104	4 500	1	-
Santa Rosa	10 735	4 359	692	164	5 483	37	-
Santo Antônio	3 932	2 127	105	40	1 659	1	-
São José	3 950	2 134	158	21	1 634	3	-
Serrotão	6 911	2 001	1 150	76	3 678	6	-
Tambor	7 777	3 467	376	68	3 863	3	-
Três Irmãs	12 209	5 274	569	163	6 192	11	-
Universitário	3 732	1 819	129	20	1 762	2	-
Velame	6 036	2 276	303	110	3 339	8	-
Vila Cabral	4 805	1 630	380	79	2 711	5	-
Ingá	18 180	5 882	834	149	11 314	1	-
Bela Vista	2 233	738	182	10	1 303	-	-
Cazuzinha	1 883	670	44	7	1 162	-	-
Centro	532	232	2	6	292	-	-
Estação	1 432	390	22	66	954	-	-
Imbioca	1 929	441	56	2	1 430	-	-
Jardim Farias	1 015	334	68	17	596	-	-
Senzala	1 134	336	34	19	745	-	-
João Pessoa	723 515	320 348	48 304	11 257	341 654	1 951	1
Aeroclube	9 649	6 087	247	118	3 171	26	-
Água Fria	6 269	3 220	320	83	2 624	22	-
Altiplano Cabo Branco	5 233	2 764	249	55	2 150	15	-
Alto do Céu	16 557	5 037	1 443	322	9 735	20	-
Alto do Mateus	16 281	5 646	1 452	276	8 890	17	-
Anatólia	1 162	616	42	3	501	-	-
Bancários	11 863	5 883	901	191	4 867	21	-
Barra de Gramame	347	156	39	1	148	3	-
Bessa	13 096	7 560	473	181	4 865	17	-
Brisamar	4 268	2 992	74	29	1 167	6	-
Cabo Branco	7 906	5 407	164	111	2 216	8	-
Castelo Branco	11 642	5 173	1 076	188	5 161	44	-
Centro	3 644	2 031	183	49	1 375	6	-
Cidade dos Colibris	4 095	1 489	198	26	2 372	10	-
Costa do Sol	8 341	2 964	859	129	4 370	19	-
Costa e Silva	8 208	2 857	915	116	4 319	1	-
Cristo Redentor	37 538	15 095	2 892	628	18 779	144	-
Cruz das Armas	25 549	9 213	1 712	335	14 241	48	-
Cuiá	6 944	3 060	507	196	3 132	49	-
Distrito Industrial	1 887	621	172	12	1 079	3	-
Ernani Sátiro	8 641	3 136	465	130	4 903	7	-
Ernesto Geisel	14 184	6 662	732	224	6 538	28	-
Estados	7 458	4 959	190	84	2 220	5	-
Expedicionários	3 625	2 081	169	68	1 306	1	-
Funcionários	15 848	6 504	1 045	207	8 077	15	-
Gramame	24 829	9 419	1 827	433	13 050	100	-
Grotão	6 159	1 943	460	151	3 597	8	-
Ilha do Bispo	7 986	2 403	870	133	4 541	39	-
Indústrias	8 712	3 346	770	199	4 378	19	-
Ipês	9 121	4 043	421	188	4 455	14	-
Jaguaribe	14 651	7 192	627	174	6 591	67	-
Jardim Cidade Universitária	21 425	11 289	1 152	414	8 486	84	-
Jardim Oceania	15 283	10 474	330	179	4 276	24	-

ANUÁRIO ESTATÍSTICO DO ESTADO DA PARAÍBA - 2011

II - Características Demográficas e Sociais

2.1 - Demografia

2.1.1 - Estatísticas Populacionais

Tabela 05 - População residente, por cor ou raça, segundo as mesorregiões, as microrregiões, os municípios, os distritos e os bairros - Paraíba - 2010 — **11 de 11**

Mesorregiões, microrregiões, municípios, distritos e bairros	População residente - cor ou raça						
	Total	Branca	Preta	Amarela	Parda	Indígena	Sem declaração
João Pessoa (cont.)							
Jardim São Paulo	4 550	2 440	350	123	1 587	50	-
Jardim Veneza	12 812	4 625	902	140	7 139	6	-
João Agripino	1 161	695	24	15	426	1	-
João Paulo II	15 446	5 629	1 331	205	8 270	11	-
José Américo	16 269	7 162	1 029	238	7 774	66	-
Manaíra	26 369	17 369	764	279	7 897	60	-
Mandacarú	12 593	4 713	967	510	6 351	52	-
Mangabeira	75 988	31 392	6 035	1 210	37 007	344	-
Miramar	9 500	5 801	336	49	3 304	10	-
Mucumago	6 276	2 147	483	101	3 539	6	-
Mumbaba	7 926	2 342	445	155	4 978	6	-
Oitizeiro	29 125	10 683	2 293	380	15 720	49	-
Padre Zé	6 964	2 295	1 020	141	3 499	9	-
Paratibe	12 396	4 441	1 283	246	6 365	61	-
Pedro Gondim	3 360	2 206	121	22	1 010	1	-
Penha	772	253	90	15	407	7	-
Planalto da Boa Esperança	6 213	2 342	370	110	3 371	20	-
Ponta do Seixas	474	276	11	8	174	5	-
Portal do Sol	4 136	2 112	129	50	1 840	5	-
Roger	10 381	4 177	1 229	163	4 765	47	-
São José	7 078	2 144	443	93	4 396	2	-
Tambaú	10 163	6 682	276	113	3 053	38	1
Tambauzinho	4 932	2 820	287	59	1 763	3	-
Tambiá	2 541	1 344	146	24	1 025	2	-
Torre	15 193	7 401	689	233	6 805	65	-
Treze de Maio	7 760	3 913	304	116	3 406	21	-
Trincheiras	6 995	2 669	534	102	3 661	29	-
Valentina	22 452	10 124	1 566	450	10 263	49	-
Varadouro	3 720	1 604	191	65	1 838	22	-
Varjão	16 973	6 042	1 361	175	9 387	8	-
Patos	100 674	47 259	5 613	1 259	46 443	100	-
Alto da Tubiba	681	429	48	1	203	-	-
Ana Leite	16	5	3	-	8	-	-
Bela Vista	4 488	2 497	375	14	1 602	-	-
Belo Horizonte	5 901	2 969	391	75	2 460	6	-
Bivar Olinto	3 890	1 884	349	64	1 581	12	-
Brasília	1 006	645	18	5	338	-	-
Centro	3 138	1 786	110	32	1 210	-	-
Distrito Industrial	272	87	34	5	143	3	-
Jardim Magnólia	376	108	22	3	243	-	-
Jatobá	5 467	2 358	248	50	2 810	1	-
Liberdade	6 636	2 944	533	109	3 040	10	-
Maternidade	5 477	2 694	134	44	2 604	1	-
Monte Castelo	2 929	1 274	127	27	1 497	4	-
Morada do Sol	280	146	5	-	129	-	-
Morro	3 232	1 320	251	41	1 610	10	-
Noé Trajano	1 771	1 031	125	44	569	2	-
Nova Conquista	2 459	936	80	24	1 418	1	-
Novo Horizonte	2 648	1 267	171	44	1 166	-	-
Salgadinho	1 438	699	87	43	595	14	-
Santa Cecília	856	341	33	8	474	-	-
Santo Antônio	6 987	4 109	217	58	2 596	7	-
São Sebastião	11 369	4 790	752	188	5 626	13	-
Sete Casas	1 225	379	205	43	596	2	-
Pombal	32 110	15 148	2 427	463	14 010	62	-
Centro	3 986	2 492	125	45	1 324	-	-
Jardim Rogério	5 562	2 794	329	55	2 380	4	-
Nova Vida	5 196	2 180	548	91	2 368	9	-
Pereiros	5 791	2 278	708	127	2 636	42	-
Santa Rosa	5 057	2 528	385	49	2 090	5	-
Santa Luzia	14 719	7 185	1 018	145	6 369	2	-
Antônio Bento	786	387	33	14	352	-	-
Centro	2 158	1 415	164	9	570	-	-
Frei Damião	1 140	474	101	20	544	1	-
Nossa Senhora de Fátima	1 597	550	122	16	909	-	-
São José	4 699	2 721	202	40	1 736	-	-
São Sebastião	3 099	1 057	311	46	1 684	1	-

Fonte: IBGE, Censo Demográfico 2010.

ANUÁRIO ESTATÍSTICO DO ESTADO DA PARAÍBA - 2011

II - Características Demográficas e Sociais

2.1 - Demografia

2.1.1 - Estatísticas Populacionais

Tabela 06 - População residente, por tipo de deficiência permanente, segundo os municípios - Paraíba - 2010 — **1 de 4**

Municípios	Total (1) (2)	Tipo de deficiência permanente												
		Pelo menos uma das deficiências investigadas (1)	Visual			Auditiva			Motora			Mental/intelectual	Nenhuma dessas deficiências (3)
			Não consegue de modo algum	Grande dificuldade	Alguma dificuldade	Não consegue de modo algum	Grande dificuldade	Alguma dificuldade	Não consegue de modo algum	Grande dificuldade	Alguma dificuldade		
Total	3.766.528	1.045.962	8.477	142.193	672.369	6.470	41.908	181.762	16.880	90.172	213.753	62.058	2.719.901
Água Branca	9.449	2.345	5	314	1.514	28	99	384	32	149	590	130	7.104
Aguiar	5.530	1.687	6	280	951	13	102	394	27	195	412	88	3.843
Alagoa Grande	28.479	8.526	81	1.305	5.508	41	437	1.477	135	795	2.031	565	19.953
Alagoa Nova	19.681	5.756	54	518	4.004	27	182	873	76	385	1.271	285	13.925
Alagoinha	13.576	3.850	34	749	2.346	17	199	599	24	519	688	221	9.726
Alcantil	5.239	1.461	30	183	1.058	3	48	220	23	64	200	97	3.778
Algodão de Jandaíra	2.366	782	1	99	558	7	39	111	10	47	168	31	1.584
Alhandra	18.007	4.502	28	599	3.002	15	184	587	37	331	740	300	13.505
Amparo	2.088	779	-	65	553	4	13	175	5	59	210	28	1.309
Aparecida	7.676	2.754	26	305	1.997	10	100	427	48	207	541	140	4.922
Araçagi	17.224	5.612	30	888	3.502	46	236	898	80	564	1.277	573	11.612
Arara	12.653	3.476	54	375	1.973	62	186	606	82	343	914	274	9.177
Araruna	18.879	6.474	55	1.048	4.092	14	273	1.253	38	582	1.396	542	12.386
Areia	23.829	6.320	19	755	3.683	46	380	1.428	97	898	1.542	394	17.509
Areia de Baraúnas	1.927	463	2	48	320	5	18	87	4	24	92	22	1.464
Areial	6.470	2.076	11	272	1.352	15	89	390	12	199	480	124	4.394
Aroeiras	19.082	5.191	80	706	3.097	47	235	1.081	94	432	1.179	385	13.891
Assunção	3.522	823	-	143	570	-	10	62	21	47	77	61	2.699
Baía da Traição	8.012	2.333	11	411	1.447	14	80	302	11	274	489	122	5.679
Bananeiras	21.851	5.834	20	520	3.971	36	235	1.160	111	363	1.349	376	16.017
Baraúna	4.220	1.324	7	86	987	-	59	311	20	92	341	57	2.896
Barra de Santa Rosa	14.157	3.862	27	506	2.504	20	158	556	92	273	676	180	10.291
Barra de Santana	8.206	1.975	5	195	1.340	32	126	317	22	138	329	171	6.231
Barra de São Miguel	5.611	1.409	7	186	977	17	55	196	22	44	313	40	4.202
Bayeux	99.716	30.755	320	4.751	20.312	142	861	4.947	457	2.556	5.801	2.131	68.950
Belém	17.093	5.606	66	867	3.592	30	243	1.055	76	526	1.395	293	11.487
Belém do Brejo do Cruz	7.143	2.516	20	286	1.848	16	117	459	34	204	438	105	4.627
Bernardino Batista	3.075	808	12	112	444	9	35	147	20	76	217	36	2.267
Boa Ventura	5.751	1.850	22	317	1.146	19	81	284	22	132	385	92	3.901
Boa Vista	6.227	1.537	11	185	897	-	115	282	23	128	288	99	4.690
Bom Jesus	2.400	742	3	125	441	5	64	111	17	72	135	54	1.658
Bom Sucesso	5.035	1.227	6	156	645	-	49	200	38	154	282	93	3.808
Bonito de Santa Fé	10.804	2.106	33	175	1.325	23	91	380	66	172	363	149	8.698
Boqueirão	16.888	5.048	27	640	3.083	17	190	840	92	344	939	370	11.836
Borborema	5.111	1.388	12	154	961	-	30	287	35	79	370	40	3.723
Brejo do Cruz	13.123	3.863	28	601	2.235	29	139	760	68	349	765	270	9.260
Brejo dos Santos	6.198	1.724	20	234	1.193	8	96	324	39	122	370	109	4.474
Caaporã	20.362	5.978	16	1.075	3.657	68	146	968	47	695	977	465	14.384
Cabaceiras	5.035	1.503	12	207	918	8	96	236	21	156	302	45	3.528
Cabedelo	57.944	16.953	184	2.451	11.238	65	478	2.821	200	1.618	3.078	890	40.982
Cachoeira dos Índios	9.546	3.055	11	682	1.772	17	234	540	48	347	602	142	6.491
Cacimba de Areia	3.557	1.217	3	170	803	-	44	173	7	101	231	51	2.340
Cacimba de Dentro	16.748	4.796	6	643	3.046	11	209	935	55	445	1.206	243	11.952
Cacimbas	6.814	1.873	18	238	1.162	13	90	315	28	207	424	179	4.941
Caiçara	7.220	2.407	14	396	1.480	8	109	423	16	304	554	214	4.813
Cajazeiras	58.446	16.183	124	2.223	10.176	176	990	3.020	385	1.519	3.230	818	42.263
Cajazeirinhas	3.033	694	-	73	495	-	4	136	5	35	73	29	2.339
Caldas Brandão	5.637	2.021	11	488	1.272	10	93	194	25	171	223	81	3.616
Camalaú	5.749	1.744	3	113	1.336	18	34	273	15	77	370	80	4.005
Campina Grande	385.213	87.954	592	10.955	52.634	592	3.917	16.427	1.571	7.835	18.115	5.265	297.245
Capim	5.601	1.235	-	177	738	10	46	214	49	145	255	132	4.366
Caraúbas	3.899	1.069	23	63	695	28	41	223	5	77	246	60	2.830
Carrapateira	2.378	565	-	82	362	1	29	99	8	42	66	31	1.813
Casserengue	7.058	1.599	12	161	1.098	9	39	264	26	64	317	73	5.459
Catingueira	4.812	1.159	6	197	699	12	30	207	21	60	152	75	3.653
Catolé do Rocha	28.759	7.609	70	863	4.908	26	312	1.468	117	525	1.614	265	21.150
Caturité	4.543	901	4	121	537	8	44	177	24	78	148	55	3.642
Conceição	18.363	4.673	35	813	2.763	56	234	765	99	378	989	356	13.690

ANUÁRIO ESTATÍSTICO DO ESTADO DA PARAÍBA - 2011

II - Características Demográficas e Sociais

2.1 - Demografia

2.1.1 - Estatísticas Populacionais

tabela 06 - População residente, por tipo de deficiência permanente, segundo os municípios - Paraíba - 2010 — **2 de 4**

Municípios	População residente													
		Tipo de deficiência permanente												
			Visual			Auditiva			Motora					
	Total (1) (2)	Pelo menos uma das deficiências investigadas (1)	Não consegue de modo algum	Grande dificuldade	Alguma dificuldade	Não consegue de modo algum	Grande dificuldade	Alguma dificuldade	Não consegue de modo algum	Grande dificuldade	Alguma dificuldade	Mental/intelectual	Nenhuma dessas deficiências (3)
Condado	6.584	2.278	18	399	1.251	13	127	366	29	313	571	134	4.306
Conde	21.400	5.477	-	1.082	3.460	32	178	818	47	409	1.014	326	15.923
Congo	4.687	1.186	17	160	780	15	57	203	42	91	203	48	3.501
Coremas	15.149	4.500	16	531	2.912	21	251	743	85	484	901	374	10.649
Coxixola	1.771	594	2	26	455	-	4	128	6	29	133	21	1.177
Cruz do Espírito Santo	16.257	4.648	10	1.014	2.496	12	268	784	52	555	781	230	11.609
Cubati	6.866	2.300	12	404	1.492	9	82	359	15	200	373	114	4.566
Cuité	19.978	5.067	61	622	3.036	18	251	1.130	131	411	971	198	14.911
Cuité de Mamanguape	6.202	1.838	7	333	1.150	4	108	268	25	170	359	100	4.364
Cuitegi	6.889	2.222	25	369	1.403	6	122	393	48	298	454	139	4.667
Curral de Cima	5.209	1.184	17	132	890	8	25	155	21	22	181	37	4.025
Curral Velho	2.505	827	6	110	566	1	31	177	6	60	183	54	1.678
Damião	4.900	1.342	9	189	780	12	49	256	38	129	280	58	3.558
Desterro	7.991	1.731	8	164	1.020	-	40	349	15	142	503	196	6.260
Diamante	6.616	1.501	1	293	848	-	81	320	24	133	310	136	5.115
Dona Inês	10.517	2.767	15	252	1.842	14	112	551	77	266	625	105	7.750
Duas Estradas	3.638	1.396	23	304	819	7	64	263	25	157	363	67	2.242
Emas	3.317	868	-	69	633	-	25	199	6	37	236	37	2.449
Esperança	31.095	7.656	74	816	4.979	29	278	1.447	124	683	1.610	403	23.429
Fagundes	11.405	3.509	22	551	2.212	39	159	593	70	366	739	246	7.896
Frei Martinho	2.933	1.074	6	195	646	9	56	199	7	101	208	22	1.859
Gado Bravo	8.376	2.340	19	363	1.343	17	215	505	23	177	466	123	6.036
Guarabira	55.326	15.898	162	2.286	10.362	43	576	2.780	302	1.285	3.351	992	39.419
Gurinhém	13.872	4.187	24	699	2.751	20	128	653	67	370	749	183	9.685
Gurjão	3.159	849	4	78	420	-	34	188	13	114	183	59	2.310
Ibiara	6.031	1.579	22	217	924	12	111	355	33	166	361	102	4.452
Igaracy	6.156	1.491	30	183	904	14	101	247	17	111	269	126	4.665
Imaculada	11.352	1.955	10	196	1.301	47	70	373	39	135	375	139	9.397
Ingá	18.180	4.524	23	682	2.866	31	207	757	49	480	931	332	13.656
Itabaiana	24.481	8.956	34	1.087	6.662	53	299	1.300	89	776	2.125	272	15.525
Itaporanga	23.192	6.008	20	836	4.039	21	181	1.062	79	537	1.385	405	17.184
Itapororoca	16.997	5.055	62	749	3.268	29	196	843	117	413	1.047	347	11.942
Itatuba	10.201	2.994	10	336	2.108	28	107	512	50	201	551	108	7.207
Jacaraú	13.942	4.312	48	700	2.674	9	190	831	66	477	908	359	9.598
Jericó	7.538	2.162	10	407	1.309	25	76	270	32	230	350	175	5.376
João Pessoa	723.515	185.729	1.958	22.442	120.609	1.226	5.903	30.011	3.036	14.819	36.221	11.005	537.747
Joca Claudino	2.615	803	3	50	646	1	27	101	15	44	111	46	1.812
Juarez Távora	7.459	2.745	12	462	1.938	29	100	323	70	241	410	97	4.714
Juazeirinho	16.776	5.347	24	654	3.640	50	129	874	109	335	993	259	11.429
Junco do Seridó	6.643	1.599	16	143	1.131	4	30	257	36	77	266	69	5.044
Juripiranga	10.237	3.109	5	243	2.413	16	40	531	30	137	729	150	7.128
Juru	9.826	2.902	25	324	1.899	5	136	465	38	148	585	147	6.920
Lagoa	4.681	1.294	9	90	882	5	70	316	22	99	296	93	3.387
Lagoa de Dentro	7.370	2.480	16	329	1.649	11	69	407	18	301	576	119	4.890
Lagoa Seca	25.900	6.410	49	809	4.065	18	204	1.089	131	532	1.232	473	19.490
Lastro	2.841	988	3	168	601	2	54	205	10	51	202	131	1.853
Livramento	7.164	2.015	-	169	1.472	8	73	303	22	74	373	109	5.149
Logradouro	3.942	1.450	8	202	1.030	9	29	233	13	84	254	94	2.492
Lucena	11.730	3.242	21	481	2.238	5	95	540	49	218	788	133	8.484
Mãe d'Água	4.019	666	-	100	370	4	40	113	10	52	182	62	3.353
Malta	5.613	1.567	10	248	911	7	106	325	14	166	353	70	4.046
Mamanguape	42.303	12.908	56	2.372	7.813	41	622	2.130	203	1.513	2.594	939	29.395
Manaíra	10.759	2.652	23	214	1.782	9	142	508	29	147	617	150	8.107
Marcação	7.609	2.398	24	438	1.494	12	102	361	47	212	448	149	5.208

ANUÁRIO ESTATÍSTICO DO ESTADO DA PARAÍBA - 2011

II - Características Demográficas e Sociais

2.1 - Demografia

2.1.1 - Estatísticas Populacionais

tabela 06 - População residente, por tipo de deficiência permanente, segundo os municípios - Paraíba - 2010 — **3 de 4**

Municípios	População residente												
		Tipo de deficiência permanente											
			Visual			Auditiva			Motora				
	Total (1) (2)	Pelo menos uma das deficiências investigadas (1)	Não consegue de modo algum	Grande dificuldade	Alguma dificuldade	Não consegue de modo algum	Grande dificuldade	Alguma dificuldade	Não consegue de modo algum	Grande dificuldade	Alguma dificuldade	Mental/intelectual	Nenhuma dessas deficiências (3)
Mari	21.176	7.291	30	978	4.822	91	260	1.202	128	672	1.562	495	13.885
Marizópolis	6.173	1.877	20	237	1.255	8	65	355	13	131	375	118	4.293
Massaranduba	12.902	3.661	17	380	2.498	20	115	769	20	263	691	198	9.241
Mataraca	7.407	2.070	10	480	1.244	8	92	305	21	183	282	107	5.337
Matinhas	4.321	1.115	8	77	794	10	19	194	9	79	244	89	3.206
Mato Grosso	2.702	797	4	105	519	-	40	151	24	58	124	101	1.905
Maturéia	5.939	1.568	8	228	837	13	84	350	25	172	425	63	4.371
Mogeiro	12.491	3.914	22	575	2.621	26	144	790	44	386	814	212	8.577
Montadas	4.990	1.091	5	141	638	19	32	175	30	103	268	77	3.899
Monte Horebe	4.508	1.267	7	105	916	-	36	272	17	55	263	73	3.241
Monteiro	30.852	9.607	105	1.396	6.385	54	511	1.864	144	831	2.286	465	21.245
Mulungu	9.469	2.694	48	257	1.927	2	101	481	11	162	558	102	6.775
Natuba	10.566	2.762	16	502	1.649	11	150	434	49	251	527	166	7.804
Nazarezinho	7.280	2.058	11	297	1.401	13	78	309	39	78	330	142	5.222
Nova Floresta	10.533	2.953	37	573	1.653	17	174	526	46	144	527	169	7.580
Nova Olinda	6.070	1.762	13	289	1.044	10	141	339	22	205	345	175	4.308
Nova Palmeira	4.361	1.325	8	169	824	8	49	263	19	89	318	66	3.036
Olho d'Água	6.931	1.370	10	63	996	32	22	273	5	68	238	83	5.561
Olivedos	3.627	690	6	67	550	4	12	130	22	17	60	24	2.937
Ouro Velho	2.928	939	6	180	585	13	28	134	3	123	156	12	1.989
Parari	1.256	444	4	76	282	2	12	73	5	42	91	18	812
Passagem	2.233	564	-	66	379	5	20	100	6	39	120	41	1.669
Patos	100.674	27.244	249	3.802	17.354	170	1.182	4.617	495	2.557	5.533	1.609	73.430
Paulista	11.788	4.032	49	716	2.660	51	179	594	48	339	1.059	179	7.756
Pedra Branca	3.721	1.070	5	98	862	8	32	131	28	26	84	50	2.651
Pedra Lavrada	7.475	2.109	9	303	1.276	9	94	394	27	126	368	94	5.366
Pedras de Fogo	27.032	8.274	75	1.403	5.219	28	281	1.362	146	1.023	1.807	355	18.758
Pedro Régis	5.765	1.239	38	165	717	35	93	263	54	139	224	52	4.526
Piancó	15.465	4.690	48	495	3.319	51	273	741	118	262	982	243	10.775
Picuí	18.222	5.216	40	653	3.506	18	253	927	86	366	1.070	213	13.001
Pilar	11.191	3.595	35	610	2.348	21	158	566	73	284	836	208	7.596
Pilões	6.978	1.738	21	285	953	9	82	308	52	197	454	114	5.240
Pilõezinhos	5.155	1.558	17	153	1.139	6	34	287	27	104	338	81	3.597
Pirpirituba	10.326	3.395	19	623	2.204	12	158	638	23	380	713	248	6.931
Pitimbu	17.024	3.891	30	676	2.521	30	130	638	45	292	683	171	13.133
Pocinhos	17.032	5.274	44	823	3.413	22	266	860	84	511	1.036	209	11.758
Poço Dantas	3.751	954	9	102	656	-	46	195	5	64	227	45	2.797
Poço de José de Moura	3.978	1.289	13	257	836	15	45	164	37	117	176	81	2.689
Pombal	32.110	10.315	67	1.588	6.530	162	495	1.979	131	1.046	2.044	559	21.795
Prata	3.854	1.160	15	118	713	7	38	226	15	101	310	31	2.694
Princesa Isabel	21.283	5.861	46	969	3.594	-	351	1.019	127	613	1.146	368	15.422
Puxinanã	12.923	3.722	10	366	2.575	28	91	748	72	233	868	183	9.201
Queimadas	41.049	10.632	64	1.154	6.883	115	312	2.108	181	729	2.631	678	30.417
Quixaba	1.699	564	-	115	391	-	27	69	2	27	39	24	1.135
Remígio	17.581	4.529	199	551	2.771	42	138	731	89	337	1.024	252	13.052
Riachão	3.266	934	7	84	678	6	22	188	19	79	178	35	2.332
Riachão do Bacamarte	4.264	1.098	10	92	813	-	26	169	10	66	275	38	3.166
Riachão do Poço	4.164	1.161	23	117	740	6	55	205	31	127	223	123	3.003
Riacho de Santo Antônio	1.722	491	9	84	335	3	19	79	4	26	82	15	1.231
Riacho dos Cavalos	8.314	2.704	28	399	1.684	21	184	473	60	269	577	198	5.610
Rio Tinto	22.976	7.868	68	1.263	5.047	61	328	1.357	96	889	1.770	253	15.108
Salgadinho	3.508	1.050	-	84	804	6	29	157	20	47	153	32	2.458
Salgado de São Félix	11.976	4.268	14	666	2.904	20	127	755	66	418	917	256	7.708
Santa Cecília	6.658	2.063	6	354	1.263	21	131	369	29	215	346	96	4.595
Santa Cruz	6.471	2.366	19	240	1.637	10	87	523	50	206	489	125	4.105
Santa Helena	5.369	2.071	6	212	1.546	22	69	382	18	121	416	133	3.298

ANUÁRIO ESTATÍSTICO DO ESTADO DA PARAÍBA - 2011

II - Características Demográficas e Sociais

2.1 - Demografia

2.1.1 - Estatísticas Populacionais

tabela 06 - População residente, por tipo de deficiência permanente, segundo os municípios - Paraíba - 2010 — **4 de 4**

Municípios	População residente													
		Tipo de deficiência permanente												
			Visual			Auditiva			Motora					
	Total (1) (2)	Pelo menos uma das deficiências investigadas (1)	Não consegue de modo algum	Grande dificuldade	Alguma dificuldade	Não consegue de modo algum	Grande dificuldade	Alguma dificuldade	Não consegue de modo algum	Grande dificuldade	Alguma dificuldade	Mental/intelectual	Nenhuma dessas deficiências (3)
Santa Inês	3.539	1.010	3	85	743	-	41	195	13	27	185	84	2.529
Santa Luzia	14.719	4.510	5	548	3.077	29	121	726	60	328	850	213	10.209
Santa Rita	120.310	36.639	239	5.760	23.858	165	1.313	6.497	678	3.132	6.848	2.290	83.201
Santa Teresinha	4.581	1.109	5	78	803	-	29	139	9	52	204	77	3.472
Santana de Mangueira	5.331	1.371	9	170	975	2	66	221	-	78	292	80	3.960
Santana dos Garrotes	7.266	1.676	25	200	1.081	4	98	313	20	108	362	119	5.590
Santo André	2.638	923	15	132	469	3	59	199	30	174	283	38	1.715
São Bentinho	4.138	1.224	12	195	711	3	38	181	30	100	219	74	2.914
São Bento	30.879	8.361	56	1.088	5.367	68	335	1.571	212	563	1.822	392	22.498
São Domingos	2.855	951	10	115	576	40	53	131	15	61	280	49	1.904
São Domingos do Cariri	2.420	650	-	69	434	2	21	117	14	75	148	21	1.770
São Francisco	3.364	1.426	13	237	840	12	87	278	7	213	277	85	1.938
São João do Cariri	4.344	1.273	3	101	869	4	24	242	25	86	307	92	3.071
São João do Rio do Peixe	18.201	6.155	39	887	3.792	20	330	1.257	87	569	1.363	420	12.046
São João do Tigre	4.396	1.712	8	103	1.334	9	61	346	23	56	457	81	2.684
São José da Lagoa Tapada	7.564	2.063	-	315	1.169	10	120	390	47	212	498	135	5.501
São José de Caiana	6.010	1.285	10	198	756	9	40	166	67	74	202	88	4.725
São José de Espinharas	4.760	1.592	5	194	1.140	11	25	263	37	46	286	82	3.168
São José de Piranhas	19.096	5.159	25	866	3.053	15	309	1.060	107	533	1.140	303	13.937
São José de Princesa	4.219	1.082	2	173	641	6	29	216	20	77	238	58	3.137
São José do Bonfim	3.233	859	3	54	634	3	14	172	12	48	174	35	2.370
São José do Brejo do Cruz	1.684	655	-	53	526	5	34	119	4	27	124	29	1.029
São José do Sabugi	4.010	1.063	-	82	669	20	36	183	13	88	257	100	2.947
São José dos Cordeiros	3.985	938	13	90	535	11	61	206	28	70	228	51	3.047
São José dos Ramos	5.508	1.488	12	149	919	3	87	272	27	171	394	92	4.020
São Mamede	7.748	2.471	31	369	1.537	12	136	499	68	172	532	108	5.277
São Miguel de Taipu	6.696	1.953	20	252	1.389	4	112	212	26	168	344	82	4.743
São Seb. de Lagoa de Roça	11.041	3.090	23	349	2.018	9	118	602	40	292	596	224	7.951
São Sebastião do Umbuzeir	3.235	1.255	12	229	865	3	32	235	26	68	174	20	1.980
Sapé	50.143	17.257	118	2.508	11.990	63	420	2.978	142	1.400	3.987	1.239	32.886
Seridó	10.230	2.600	5	375	1.678	26	102	503	39	164	477	115	7.630
Serra Branca	12.973	4.489	25	606	2.969	22	162	826	75	444	1.083	221	8.484
Serra da Raiz	3.204	1.088	7	227	682	10	61	146	28	112	241	52	2.116
Serra Grande	2.975	732	1	36	474	4	21	140	8	8	199	55	2.243
Serra Redonda	7.050	2.235	50	396	1.344	11	158	361	29	345	457	163	4.815
Serraria	6.238	1.931	8	186	1.366	-	67	334	16	138	406	90	4.307
Sertãozinho	4.395	1.051	6	79	727	10	43	221	3	78	202	63	3.344
Sobrado	7.373	1.804	12	302	1.096	16	45	295	19	139	431	119	5.569
Solânea	26.693	8.427	55	981	5.921	11	276	1.418	101	675	1.793	529	18.266
Soledade	13.739	4.389	16	521	3.007	9	158	825	55	278	833	158	9.350
Sossêgo	3.169	722	-	123	393	-	31	161	4	82	117	34	2.447
Sousa	65.803	19.818	313	3.043	12.007	239	1.166	3.306	363	2.266	3.991	1.431	45.985
Sumé	16.060	4.233	11	638	2.582	15	192	752	82	391	878	183	11.827
Tacima	10.262	3.193	29	272	2.415	12	89	577	45	229	552	171	7.069
Taperoá	14.936	4.701	16	540	3.027	29	151	793	54	409	1.130	422	10.235
Tavares	14.103	4.166	27	587	2.800	18	156	650	57	382	819	193	9.937
Teixeira	14.153	3.630	3	550	2.123	25	166	672	24	474	780	305	10.523
Tenório	2.813	586	7	59	397	10	37	114	13	36	73	5	2.227
Triunfo	9.220	2.721	17	301	1.645	31	150	576	47	216	641	194	6.499
Uiraúna	14.584	4.766	19	928	2.740	6	311	878	88	586	992	358	9.818
Umbuzeiro	9.298	2.560	8	219	1.585	18	146	412	58	157	537	186	6.738
Várzea	2.504	1.057	8	183	645	-	49	193	20	120	184	30	1.447
Vieirópolis	5.045	1.535	23	246	815	3	156	297	43	173	308	118	3.510
Vista Serrana	3.512	830	-	130	506	5	36	132	3	98	195	55	2.682
Zabelê	2.075	715	-	33	542	2	13	167	1	27	184	37	1.360

Fonte: Censo Demográfico 2010 - Resultados Gerais da Amostra

ANUÁRIO ESTATÍSTICO DO ESTADO DA PARAÍBA - 2011

II - Características Demográficas e Sociais

2.1 - Demografia

2.1.1. - Estatísticas Populacionais

Tabela - 07 - Municípios com as maiores populações e proporções (%) indígenas, por situação do domicílio - Paraíba - 2010

Município	População total	Situação do domicílio			
		Urbano		Rural	
		Município	População	Município	População
Municipios com maiores populações indígenas					
Marcação	5.895	João Pessoa	1.945	Baía da Traição	4.383
Baía da Traição	5.687	Marcação	1.887	Marcação	4.008
Rio Tinto	2.378	Rio Tinto	1.408	Rio Tinto	970
João Pessoa	1.951	Baía da Traição	1.304	Conde	66
Campina Grande	579	Campina Grande	562	São João do Rio do Peixe	28
Cabedelo	429	Cabedelo	429	Campina Grande	17
Bayeux	329	Bayeux	325	Boa Vista	14
Mataraca	209	Mataraca	199	Lucena	13
Santa Rita	198	Santa Rita	188	Natuba	13
Mamanguape	130	Mamanguape	128	Aroeiras	12
Municípios com as maiores proporções de população indígena (%)					
Marcação	77,5	Marcação	66,2	Baía da Traição	89,1
Baía da Traição	71	Baía da Traição	42,2	Marcação	84,2
Rio Tinto	10,3	Rio Tinto	10,8	Rio Tinto	9,8
Mataraca	2,8	Mataraca	3	Mataraca	1,2
Cabedelo	0,7	Cabedelo	0,7	Conde	1
Conde	0,6	Areia	0,6	Lucena	0,8
Lucena	0,4	Mamanguape	0,4	Boa Vista	0,5
Areia	0,4	Conde	0,4	Bayeux	0,4
Bayeux	0,3	Lucena	0,4	Capim	0,3
Mamanguape	0,3	Salgadinho	0,3	São João do Tigre	0,3

Fonte: IBGE, Censo Demográfico 2010.

ANUÁRIO ESTATÍSTICO DO ESTADO DA PARAÍBA - 2011

II - Características Demográficas e Sociais

2.1 - Demografia

2.1.1. - Estatísticas Populacionais

Tabela 08 - Área e densidade demográfica, segundo os municípios - Paraíba - 2010 — **1 de 4**

Municipios	Unidades territorial	
	Área total (km²)	Densidade demográfica (Habitante por km²)
Paraíba	**56.469,50**	**66,70**
Água Branca	236,60	39,94
Aguiar	344,70	16,04
Alagoa Grande	320,60	88,84
Alagoa Nova	122,30	160,98
Alagoinha	97,00	139,99
Alcantil	305,40	17,16
Algodão de Jandaíra	220,20	10,74
Alhandra	182,70	98,58
Amparo	122,00	17,12
Aparecida	295,70	25,96
Araçagi	231,20	74,51
Arara	99,10	127,66
Araruna	245,70	76,83
Areia	269,50	88,42
Areia de Baraúnas	96,30	20,00
Areial	33,10	195,22
Aroeiras	374,70	50,93
Assunção	126,40	27,86
Baía da Traição	102,40	78,27
Bananeiras	257,90	84,72
Baraúna	50,60	83,43
Barra de Santa Rosa	775,70	18,25
Barra de Santana	376,90	21,77
Barra de São Miguel	595,20	9,43
Bayeux	32,00	3.118,76
Belém	100,20	170,67
Belém do Brejo do Cruz	603,00	11,84
Bernardino Batista	50,60	60,74
Boa Ventura	170,60	33,71
Boa Vista	476,50	13,07
Bom Jesus	47,60	50,39
Bom Sucesso	184,10	27,35
Bonito de Santa Fé	228,30	47,32
Boqueirão	372,00	45,40
Borborema	26,00	196,74
Brejo do Cruz	398,90	32,90
Brejo dos Santos	93,80	66,05
Caaporã	150,20	135,60
Cabaceiras	452,90	11,12
Cabedelo	31,90	1.815,57
Cachoeira dos Índios	193,10	49,44
Cacimba de Areia	220,40	16,14
Cacimba de Dentro	163,70	102,32
Cacimbas	126,50	53,85
Caiçara	127,90	56,44
Cajazeiras	565,90	103,28
Cajazeirinhas	287,90	10,54
Caldas Brandão	55,90	100,92
Camalaú	543,70	10,57
Campina Grande	594,20	648,31
Capim	78,20	71,66
Caraúbas	497,20	7,84
Carrapateira	54,50	43,61
Casserengue	201,40	35,05
Catingueira	529,50	9,09
Catolé do Rocha	552,10	52,09
Caturité	118,10	38,47
Conceição	579,40	31,69
Condado	280,90	23,44
Conde	172,90	123,74
Congo	333,50	14,06
Coremas	379,50	39,92

ANUÁRIO ESTATÍSTICO DO ESTADO DA PARAÍBA - 2011 IDEME

II - Características Demográficas e Sociais

2.1 - Demografia

2.1.1. - Estatísticas Populacionais

Tabela 08 - Área e densidade demográfica, segundo os municípios - Paraíba - 2010 **2 de 4**

Municipios	Unidades territorial	
	Área total (km²)	Densidade demográfica (Habitante por km²)
Coxixola	169,90	10,43
Cruz do Espírito Santo	195,60	83,12
Cubati	137,00	50,13
Cuité	741,80	26,93
Cuité de Mamanguape	108,40	57,19
Cuitegi	39,30	175,29
Curral de Cima	85,10	61,21
Curral Velho	223,00	11,24
Damião	185,70	26,39
Desterro	179,40	44,55
Diamante	269,10	24,58
Dona Inês	166,20	63,29
Duas Estradas	26,30	138,53
Emas	240,90	13,77
Esperança	163,80	189,86
Fagundes	189,00	60,34
Frei Martinho	244,30	12,00
Gado Bravo	192,40	43,53
Guarabira	165,70	333,81
Gurinhém	346,10	40,08
Gurjão	343,20	9,20
Ibiara	244,50	24,67
Igaracy	192,30	32,02
Imaculada	317,00	35,81
Ingá	288,00	63,13
Itabaiana	218,80	111,86
Itaporanga	468,10	49,55
Itapororoca	146,10	116,37
Itatuba	244,20	41,77
Jacaraú	253,00	55,10
Jericó	179,30	42,04
João Pessoa	211,50	3.421,30
Joca Claudino	74,00	35,33
Juarez Távora	70,80	105,29
Juazeirinho	467,50	35,88
Junco do Seridó	170,40	38,98
Juripiranga	78,80	129,84
Juru	403,30	24,37
Lagoa	177,90	26,31
Lagoa de Dentro	84,50	87,21
Lagoa Seca	107,60	240,73
Lastro	102,70	27,67
Livramento	260,20	27,53
Logradouro	38,00	103,75
Lucena	88,90	131,88
Mãe d'Água	243,80	16,49
Malta	156,20	35,93
Mamanguape	340,50	124,23
Manaíra	352,60	30,52
Marcação	122,90	61,91
Mari	154,80	136,78
Marizópolis	63,60	97,04
Massaranduba	206,00	62,64
Mataraca	184,30	40,19
Matinhas	38,10	113,34
Mato Grosso	83,50	32,35
Maturéia	83,70	70,97
Mogeiro	193,90	64,41
Montadas	31,60	157,98
Monte Horebe	116,20	38,80
Monteiro	986,40	31,28
Mulungu	195,30	48,48
Natuba	205,00	51,53

ANUÁRIO ESTATÍSTICO DO ESTADO DA PARAÍBA - 2011 IDEME

II - Características Demográficas e Sociais

2.1 - Demografia

2.1.1. - Estatísticas Populacionais

Tabela 08 - Área e densidade demográfica, segundo os municípios - Paraíba - 2010 **3 de 4**

Municipios	Unidades territorial	
	Área total (km²)	Densidade demográfica (Habitante por km²)
Nazarezinho	191,50	38,02
Nova Floresta	47,40	222,31
Nova Olinda	84,30	72,04
Nova Palmeira	310,40	14,05
Olho d'Água	596,10	11,63
Olivedos	317,90	11,41
Ouro Velho	129,40	22,63
Parari	128,50	9,78
Passagem	111,90	19,96
Patos	473,10	212,82
Paulista	576,90	20,43
Pedra Branca	112,90	32,95
Pedra Lavrada	351,70	21,26
Pedras de Fogo	400,40	67,51
Pedro Régis	73,60	78,37
Piancó	564,70	27,38
Picuí	661,70	27,54
Pilar	102,40	109,29
Pilões	64,40	108,28
Pilõezinhos	43,90	117,42
Pirpirituba	79,80	129,33
Pitimbu	136,40	124,78
Pocinhos	628,10	27,12
Poço Dantas	97,20	38,57
Poço de José de Moura	101,00	39,40
Pombal	888,80	36,13
Prata	192,00	20,07
Princesa Isabel	368,00	57,84
Puxinanã	72,70	177,81
Queimadas	401,80	102,17
Quixabá	156,70	10,84
Remígio	178,00	98,77
Riachão	90,20	36,23
Riachão do Bacamarte	38,40	111,13
Riachão do Poço	39,90	104,35
Riacho de Santo Antônio	91,30	18,86
Riacho dos Cavalos	264,00	31,49
Rio Tinto	464,90	49,42
Salgadinho	184,20	19,04
Salgado de São Félix	201,90	59,33
Santa Cecília	227,90	29,22
Santa Cruz	210,20	30,79
Santa Helena	210,30	25,53
Santa Inês	324,40	10,91
Santa Luzia	455,70	32,30
Santa Rita	726,80	165,52
Santa Teresinha	358,00	12,80
Santana de Mangueira	402,20	13,26
Santana dos Garrotes	353,80	20,54
Santo André	225,20	11,72
São Bentinho	196,00	21,12
São Bento	248,20	124,41
São Domingos	169,10	16,88
São Domingos do Cariri	218,80	11,06
São Francisco	95,10	35,39
São João do Cariri	653,60	6,65
São João do Rio do Peixe	474,40	38,36
São João do Tigre	816,10	5,39
São José da Lagoa Tapada	341,80	22,13
São José de Caiana	176,30	34,08
São José de Espinharas	725,70	6,56
São José de Piranhas	677,30	28,19
São José de Princesa	158,00	26,70

ANUÁRIO ESTATÍSTICO DO ESTADO DA PARAÍBA - 2011

II - Características Demográficas e Sociais

2.1 - Demografia

2.1.1. - Estatísticas Populacionais

Tabela 08 - Área e densidade demográfica, segundo os municípios - Paraíba - 2010 — **4 de 4**

Municipios	Unidades territorial	
	Área total (km²)	Densidade demográfica (hab. por km²)
São José do Bonfim	134,70	24,00
São José do Brejo do Cruz	253,00	6,66
São José do Sabugi	206,90	19,38
São José dos Cordeiros	417,70	9,54
São José dos Ramos	98,20	56,07
São Mamede	530,70	14,60
São Miguel de Taipu	92,50	72,37
São Sebastião de Lagoa de Roça	49,90	221,16
São Sebastião do Umbuzeiro	460,60	7,02
Sapé	315,50	158,92
Seridó	276,50	37,00
Serra Branca	686,90	18,89
Serra da Raiz	29,10	110,17
Serra Grande	83,50	35,64
Serra Redonda	55,90	126,11
Serraria	65,30	95,53
Sertãozinho	32,80	134,00
Sobrado	61,70	119,42
Solânea	232,10	115,01
Soledade	560,00	24,53
Sossêgo	154,70	20,48
Sousa	738,50	89,10
Sumé	838,10	19,16
Tacima	246,70	41,60
Taperoá	662,90	22,53
Tavares	237,30	59,42
Teixeira	160,90	87,96
Tenório	105,30	26,72
Triunfo	219,90	41,93
Uiraúna	294,50	49,52
Umbuzeiro	181,30	51,28
Várzea	190,40	13,15
Vieirópolis	146,80	34,37
Vista Serrana	61,40	57,24
Zabelê	109,40	18,97

Fonte: IBGE - Censo Demográfico - 2010

ANUÁRIO ESTATÍSTICO DO ESTADO DA PARAÍBA - 2011

II - Características Demográficas e Sociais

2.1 - Demografia

2.1.1. - Estatísticas Populacionais

Tabela 09 - População residente, por cor ou raça, segundo o sexo e os grandes grupos de religião - Paraíba - 2010

Sexo e grandes grupos de religião	População residente						
	Total	Cor ou raça					
		Branca	Preta	Amarela	Parda	Indígena	Sem
Total (1)	**3 766 528**	**1 494 248**	**211 359**	**46 631**	**1 994 319**	**19 490**	**482**
Católica apostólica romana	2 898 656	1 146 844	154 479	33 786	1 548 955	14 583	9
Evangélicas	571 015	233 698	32 903	7 879	293 480	3 056	-
De missão	122 752	54 832	6 615	1 524	59 181	600	-
De origem pentecostal	318 278	122 636	18 393	4 407	171 063	1 778	-
Evangélica não determinada	129 986	56 231	7 895	1 948	63 235	678	-
Espírita	23 175	11 859	1 252	355	9 627	82	-
Umbanda e Candomblé (2)	2 420	722	453	59	1 154	32	-
Outras religiosidades	51 636	22 347	3 197	820	25 066	206	-
Sem religião	213 214	76 646	18 376	3 625	113 078	1 489	-
Homens (1)	**1 824 379**	**704 754**	**110 925**	**19 798**	**978 754**	**9 927**	**221**
Católica apostólica romana	1 418 549	547 656	80 808	14 819	767 793	7 464	9
Evangélicas	240 138	96 197	15 333	2 538	124 750	1 321	-
De missão	51 416	22 675	3 023	437	24 979	302	-
De origem pentecostal	134 433	50 344	8 684	1 391	73 302	713	-
Evangélica não determinada	54 289	23 178	3 626	709	26 470	307	-
Espírita	10 161	5 052	544	131	4 399	35	-
Umbanda e Candomblé (2)	1 051	366	220	25	416	24	-
Outras religiosidades	23 651	9 987	1 655	314	11 585	110	-
Sem religião	126 856	44 253	11 878	1 918	67 878	929	-
Mulheres (1)	**1 942 149**	**789 494**	**100 434**	**26 833**	**1 015 564**	**9 563**	**261**
Católica apostólica romana	1 480 106	599 188	73 671	18 967	781 162	7 118	-
Evangélicas	330 877	137 501	17 570	5 342	168 730	1 734	-
De missão	71 336	32 157	3 591	1 087	34 203	298	-
De origem pentecostal	183 845	72 292	9 710	3 016	97 762	1 065	-
Evangélica não determinada	75 697	33 053	4 269	1 238	36 765	371	-
Espírita	13 014	6 807	708	224	5 228	47	-
Umbanda e Candomblé (2)	1 369	356	234	34	737	8	-
Outras religiosidades	27 985	12 360	1 542	506	13 480	96	-
Sem religião	86 358	32 393	6 499	1 707	45 201	559	-

Fonte: IBGE, Censo Demográfico 2010.

(1) Inclusive as pessoas sem declaração de religião e Não sabe. (2) Inclusive outras religiões afrobrasileiras.

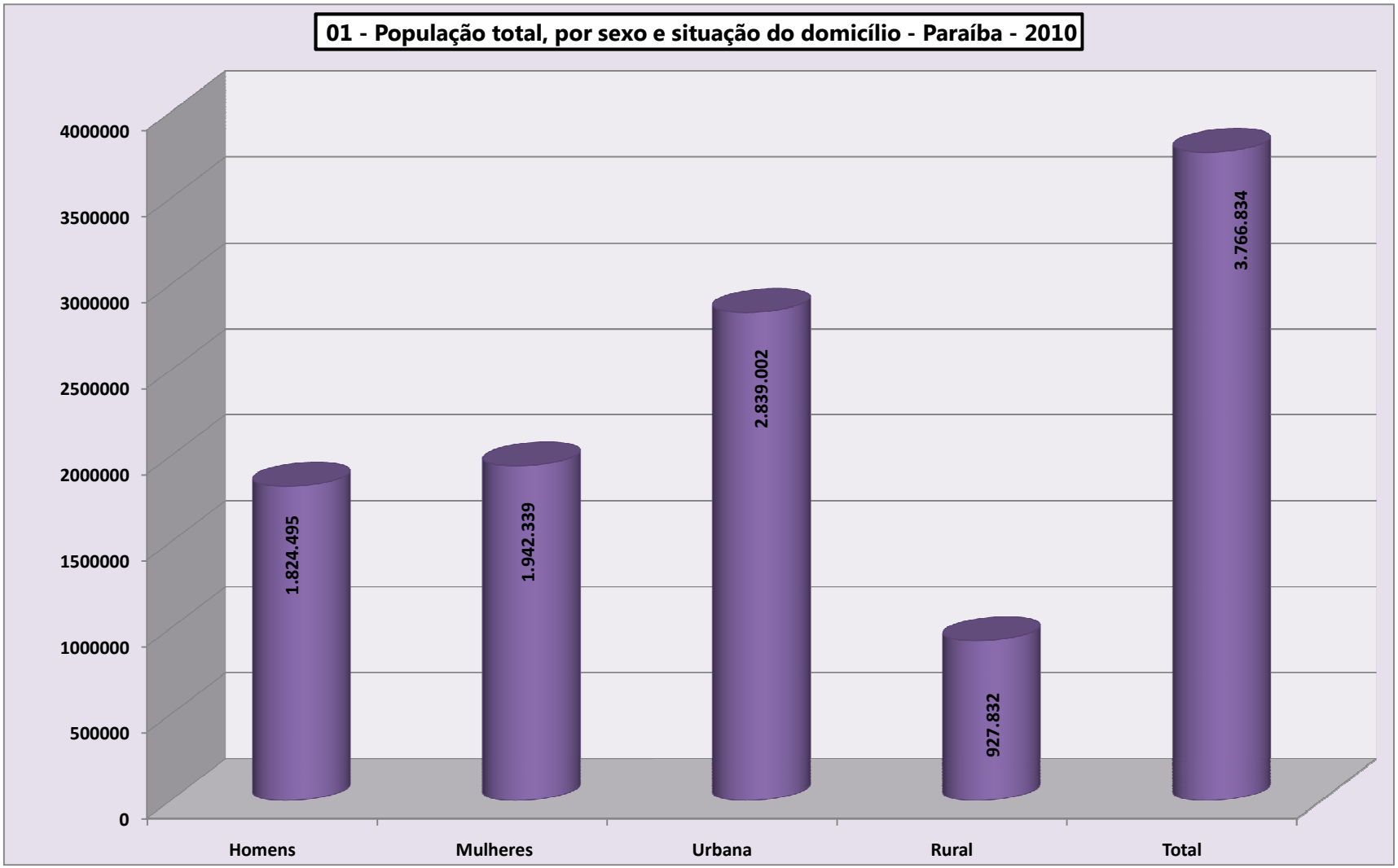
01 - População total, por sexo e situação do domicílio - Paraíba - 2010
4000000
3500000
3000000
2500000
2000000
1500000
1000000
500000
0
1.824.495
1.942.339
2.839.002
927.832
3.766.834
Homens
Mulheres
Urbana
Rural
Total

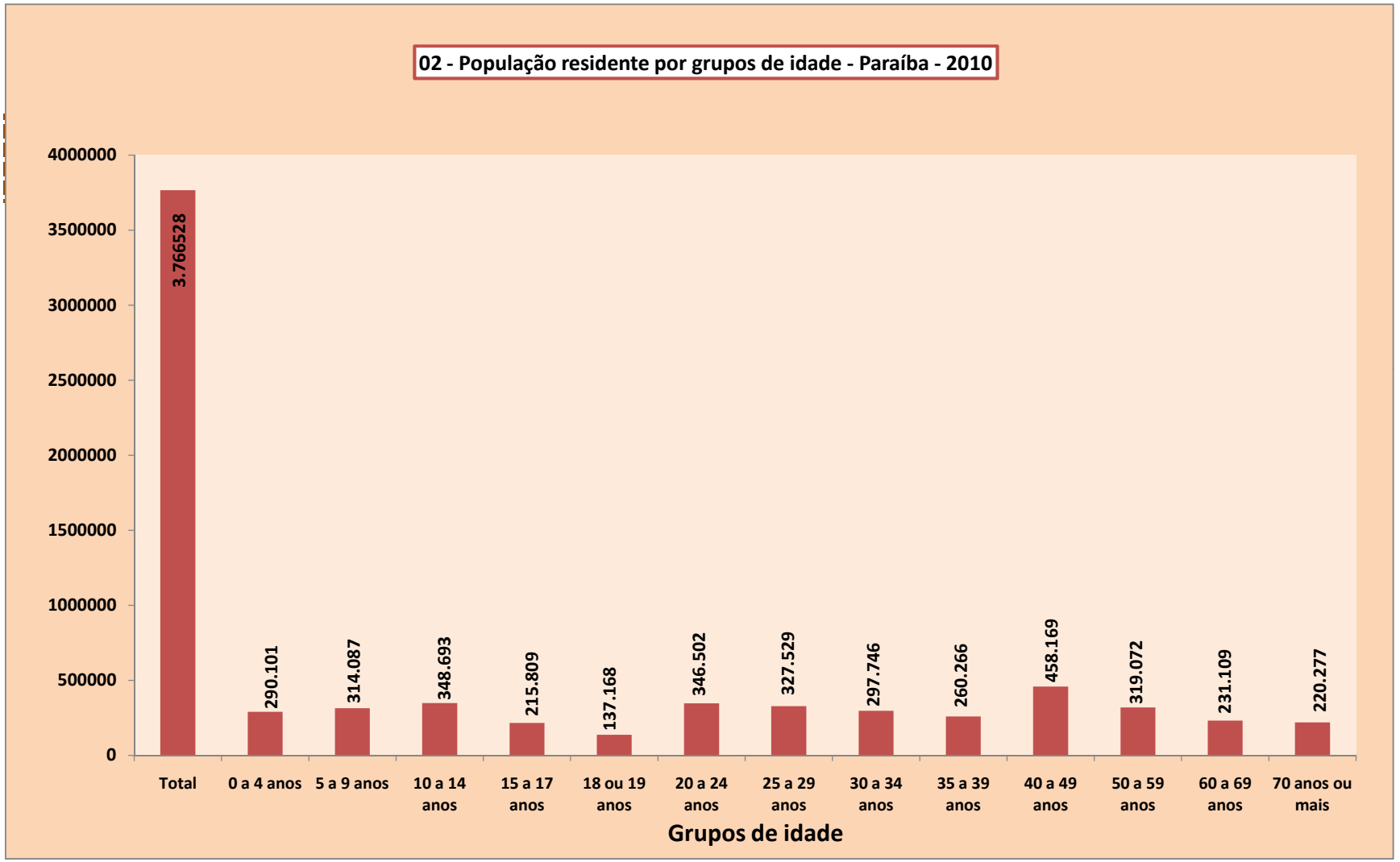
02 - População residente por grupos de idade - Paraíba - 2010
4000000
3500000
3000000
2500000
2000000
1500000
1000000
500000
0
3.766528
290.101
314.087
348.693
215.809
137.168
346.502
327.529
297.746
260.266
458.169
319.072
231.109
220.277
Total
0 a 4 anos
5 a 9 anos
10 a 14 anos
15 a 17 anos
18 ou 19 anos
20 a 24 anos
25 a 29 anos
30 a 34 anos
35 a 39 anos
40 a 49 anos
50 a 59 anos
60 a 69 anos
70 anos ou mais
Grupos de idade

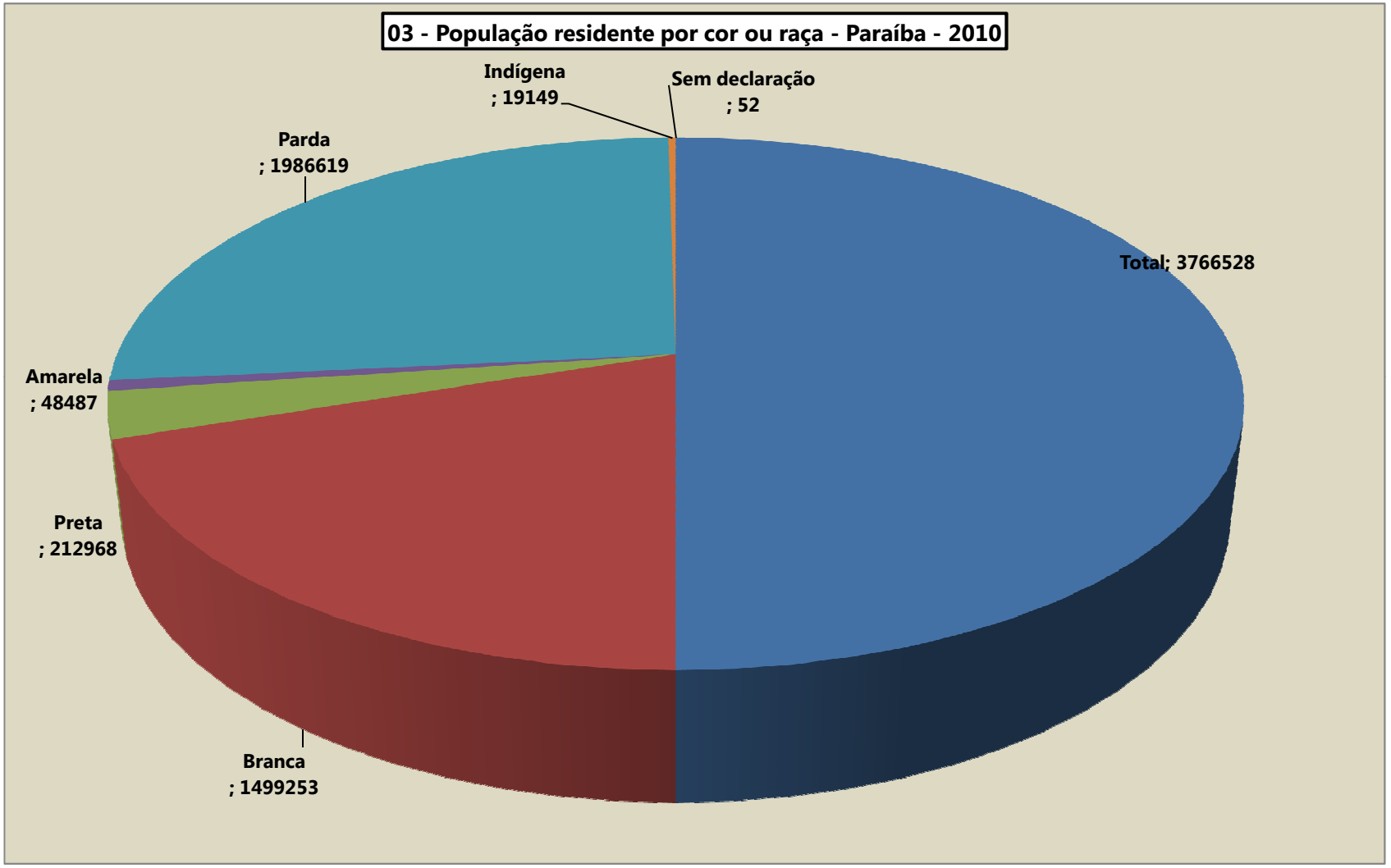
03 - População residente por cor ou raça - Paraíba - 2010
Indígena ; 19149
Sem declaração ; 52
Parda ; 1986619
Total; 3766528
Amarela ; 48487
Preta ; 212968
Branca ; 1499253

ANUÁRIO ESTATÍSTICO DO ESTADO DA PARAÍBA - 2011

II - Características Demográficas e Sociais

2.1 - Demografia

2.1.2 - Domicílios

2.1.2.1 - Característica Física e Bens Duráveis

Tabela 01 - Domicílios particulares permanentes, por tipo de material das paredes externas, segundo os municípios - Paraíba - 2010

Municípios	Domicílios particulares permanentes								
		Tipo de material das paredes externas							
		Alvenaria		Madeira aparelhada	Taipa		Madeira aproveitada	Palha	Outro
	Total	Com revesti-mento	Sem revesti-mento		Revesti-da	Não revestida			
Total	**1.080.527**	**968.201**	**79.675**	**823**	**18.422**	**10.501**	**724**	**253**	**1.927**
Água Branca	2.562	2.067	490	-	5	-	-	-	-
Aguiar	1.657	1.094	325	3	55	180	-	-	-
Alagoa Grande	8.014	6.826	655	-	363	158	12	-	-
Alagoa Nova	5.435	4.883	508	6	32	6	-	-	-
Alagoinha	3.689	2.993	303	-	252	143	-	-	-
Alcantil	1.564	1.180	360	-	13	11	-	-	-
Algodão de Jandaíra	671	593	25	4	44	6	-	-	-
Alhandra	5.012	3.593	904	-	322	193	-	-	-
Amparo	636	504	126	-	3	4	-	-	-
Aparecida	2.206	1.892	159	3	40	51	-	58	3
Araçagi	5.017	4.167	785	-	35	24	-	-	5
Arara	3.914	3.813	41	-	40	-	-	-	20
Araruna	5.221	4.931	194	-	50	10	-	-	36
Areia	6.355	5.588	460	-	176	131	-	-	-
Areia de Baraúnas	488	446	26	2	8	4	3	-	-
Areial	1.954	1.689	265	-	-	-	-	-	-
Aroeiras	5.420	4.595	528	4	145	53	-	-	95
Assunção	1.040	880	156	-	5	-	-	-	-
Baía da Traição	2.095	1.269	370	-	236	209	-	10	-
Bananeiras	5.940	5.397	402	18	76	8	-	-	39
Baraúna	1.300	1.288	6	3	4	-	-	-	-
Barra de Santa Rosa	4.184	3.887	108	10	155	25	-	-	-
Barra de Santana	2.421	2.148	244	-	5	25	-	-	-
Barra de São Miguel	1.633	1.435	148	-	26	23	-	-	-
Bayeux	27.934	25.509	2.026	20	164	97	53	-	66
Belém	5.150	4.977	117	-	10	10	-	5	30
Belém do Brejo do Cruz	1.963	1.676	184	-	20	84	-	-	-
Bernardino Batista	803	725	58	-	6	-	-	-	14
Boa Ventura	1.494	1.210	201	-	39	44	-	-	-
Boa Vista	1.731	1.530	175	-	14	9	-	-	3
Bom Jesus	699	607	65	-	9	18	-	-	-
Bom Sucesso	1.512	1.209	294	-	7	3	-	-	-
Bonito de Santa Fé	2.794	2.548	135	-	86	25	-	-	-
Boqueirão	4.852	4.001	732	-	75	39	-	-	5
Borborema	1.396	1.276	116	-	2	-	-	2	-
Brejo do Cruz	3.627	3.136	260	-	70	161	-	-	-
Brejo dos Santos	1.825	1.586	224	-	6	9	-	-	-
Caaporã	5.443	4.101	655	11	495	172	-	9	-
Cabaceiras	1.505	1.369	132	-	1	-	-	-	2
Cabedelo	17.023	14.779	1.918	-	21	52	165	10	76
Cachoeira dos Índios	2.603	2.223	333	-	31	16	-	-	-
Cacimba de Areia	1.030	987	30	-	13	-	-	-	-
Cacimba de Dentro	4.598	4.253	305	4	14	8	-	-	14
Cacimbas	1.807	1.694	75	4	5	30	-	-	-
Caiçara	2.098	1.984	47	-	26	8	-	-	33
Cajazeiras	17.316	16.363	808	18	25	92	10	-	-
Cajazeirinhas	824	691	58	-	25	50	-	-	-
Caldas Brandão	1.704	1.485	80	-	101	37	-	-	-
Camalaú	1.853	1.736	75	3	10	29	-	-	-
Campina Grande	111.814	103.813	7.163	45	271	169	230	-	124
Capim	1.461	1.138	96	3	199	24	-	-	-
Caraúbas	1.191	1.104	81	-	-	6	-	-	-
Carrapateira	593	554	29	-	6	4	-	-	-
Casserengue	1.945	1.764	71	-	95	10	3	-	-
Catingueira	1.307	1.183	38	-	21	65	-	-	-
Catolé do Rocha	8.238	7.208	909	14	45	63	-	-	-
Caturité	1.329	1.144	147	-	23	15	-	-	-
Conceição	5.110	4.329	381	-	156	237	-	-	6

ANUÁRIO ESTATÍSTICO DO ESTADO DA PARAÍBA - 2011

II - Características Demográficas e Sociais

2.1 - Demografia

2.1.2 - Domicílios

2.1.2.1 - Característica Física e Bens Duráveis

Tabela 01 - Domicílios particulares permanentes, por tipo de material das paredes externas, segundo os municípios - Paraíba - 2 de 4

Municípios	Domicílios particulares permanentes								
	Total	Tipo de material das paredes externas							
		Alvenaria		Madeira aparelhada	Taipa		Madeira aproveitada	Palha	Outro
		Com revesti-mento	Sem revesti-mento		Revesti-da	Não revestida			
Condado	1.891	1.540	257	-	30	64	-	-	-
Conde	5.769	4.350	808	10	328	213	-	27	32
Congo	1.478	1.419	37	-	19	3	-	-	-
Coremas	4.342	3.851	140	-	208	143	-	-	-
Coxixola	588	563	20	-	-	5	-	-	-
Cruz do Espírito Santo	4.207	3.348	495	10	200	106	7	7	34
Cubati	2.025	1.810	212	-	3	-	-	-	-
Cuité	5.875	5.505	301	-	52	17	-	-	-
Cuité de Mamanguape	1.729	1.439	114	3	150	17	-	2	3
Cuitegi	1.892	1.618	178	-	48	21	-	-	27
Curral de Cima	1.464	1.184	64	-	157	56	-	-	3
Curral Velho	649	566	46	5	22	11	-	-	-
Damião	1.377	1.212	91	-	47	27	-	-	-
Desterro	2.313	2.172	80	5	37	13	-	-	5
Diamante	1.764	1.249	338	3	89	82	-	-	3
Dona Inês	2.956	2.655	116	-	126	59	-	-	-
Duas Estradas	1.071	1.057	13	-	1	-	-	-	-
Emas	812	689	88	-	10	23	-	-	2
Esperança	9.094	8.676	379	-	24	-	11	-	4
Fagundes	3.252	2.392	765	-	71	23	-	-	-
Frei Martinho	957	913	32	7	2	2	-	-	-
Gado Bravo	2.230	1.632	498	-	70	30	-	-	-
Guarabira	16.249	15.595	444	-	78	29	-	-	102
Gurinhém	3.872	3.014	371	-	350	137	-	-	-
Gurjão	942	826	92	-	22	2	-	-	-
Ibiara	1.762	1.643	42	-	16	61	-	-	-
Igaracy	1.733	1.545	72	-	70	46	-	-	-
Imaculada	2.907	2.473	387	-	28	19	-	-	-
Ingá	5.241	4.774	293	-	106	61	7	-	-
Itabaiana	7.459	6.939	192	-	273	54	-	-	-
Itaporanga	6.403	5.702	365	14	145	166	-	-	11
Itapororoca	4.792	3.726	940	6	81	38	-	-	-
Itatuba	2.837	2.473	182	-	97	56	-	-	30
Jacaraú	4.053	3.221	326	5	374	121	-	-	6
Jericó	2.110	1.938	101	-	31	31	-	-	9
João Pessoa	213.140	198.237	13.057	267	709	171	76	-	623
Joca Claudino	753	732	18	4	-	-	-	-	-
Juarez Távora	2.189	1.962	57	-	113	57	-	-	-
Juazeirinho	4.492	3.964	495	-	28	5	-	-	-
Junco do Seridó	1.896	1.795	88	-	2	10	-	-	-
Juripiranga	2.909	2.412	199	-	212	77	-	-	10
Juru	2.713	2.426	274	3	6	3	-	-	-
Lagoa	1.315	1.124	144	-	10	37	-	-	-
Lagoa de Dentro	2.169	1.930	228	-	11	-	-	-	-
Lagoa Seca	7.177	6.358	769	-	11	31	-	-	9
Lastro	724	599	5	-	95	25	-	-	-
Livramento	2.048	1.821	131	-	66	30	-	-	-
Logradouro	1.104	1.056	24	-	21	-	-	3	-
Lucena	3.108	2.337	525	-	125	100	-	16	5
Mãe d'Água	1.178	948	204	-	15	10	-	-	-
Malta	1.645	1.477	97	4	35	32	-	-	-
Mamanguape	11.581	9.793	842	35	795	104	-	-	11
Manaíra	2.931	2.542	296	-	51	42	-	-	-
Marcação	2.040	1.000	242	-	361	435	-	-	3
Mari	6.324	5.890	353	11	41	30	-	-	-

ANUÁRIO ESTATÍSTICO DO ESTADO DA PARAÍBA - 2011

II - Características Demográficas e Sociais

2.1 - Demografia

2.1.2 - Domicílios

2.1.2.1 - Característica Física e Bens Duráveis

Tabela 01 - Domicílios particulares permanentes, por tipo de material das paredes externas, segundo os municípios - Paraíba -

Municípios	Domicílios particulares permanentes								
	Total	Tipo de material das paredes externas							
		Alvenaria		Madeira aparelhada	Taipa		Madeira aproveitada	Palha	Outro
		Com revesti-mento	Sem revesti-mento		Revesti-da	Não revestida			
Marizópolis	1.754	1.472	167	-	41	71	3	-	-
Massaranduba	3.778	3.326	375	-	49	28	-	-	-
Mataraca	1.951	1.382	125	-	311	118	-	-	16
Matinhas	1.136	946	167	-	22	-	-	-	-
Mato Grosso	718	548	128	-	11	32	-	-	-
Maturéia	1.672	1.478	188	-	2	4	-	-	-
Mogeiro	3.618	2.774	675	-	114	45	-	-	9
Montadas	1.438	1.065	362	-	-	-	-	-	11
Monte Horebe	1.311	1.211	97	-	4	-	-	-	-
Monteiro	9.765	8.906	737	13	59	50	-	-	-
Mulungu	2.746	2.345	212	-	162	20	-	-	6
Natuba	2.850	2.434	201	4	158	53	-	-	-
Nazarezinho	2.109	1.915	169	-	3	22	-	-	-
Nova Floresta	3.165	3.103	62	-	-	-	-	-	-
Nova Olinda	1.668	1.521	95	41	4	-	-	3	3
Nova Palmeira	1.313	1.277	36	-	-	-	-	-	-
Olho d'Água	1.853	1.711	115	3	20	3	-	-	-
Olivedos	1.061	930	102	4	8	17	-	-	-
Ouro Velho	942	857	76	-	8	-	-	-	-
Parari	402	383	9	-	6	1	-	-	3
Passagem	671	663	5	-	2	-	-	-	-
Patos	28.907	28.094	640	14	51	50	52	-	6
Paulista	3.299	2.714	375	-	86	119	-	5	-
Pedra Branca	994	936	30	2	13	13	-	-	-
Pedra Lavrada	2.239	2.108	95	6	7	21	-	-	4
Pedras de Fogo	7.373	6.020	553	9	552	191	-	11	37
Pedro Régis	1.725	1.585	97	-	26	13	-	-	3
Piancó	4.612	3.760	148	6	493	194	6	-	6
Picuí	5.439	5.246	163	14	-	17	-	-	-
Pilar	3.178	2.499	293	-	184	190	-	-	12
Pilões	1.722	1.505	153	-	27	38	-	-	-
Pilõezinhos	1.420	1.339	68	-	-	13	-	-	-
Pirpirituba	2.946	2.747	139	-	10	50	-	-	-
Pitimbu	4.697	3.096	948	-	382	260	10	-	-
Pocinhos	4.781	4.352	406	17	5	-	-	-	-
Poço Dantas	992	905	87	-	-	-	-	-	-
Poço de José de Moura	1.187	1.039	120	-	19	10	-	-	-
Pombal	9.288	8.431	758	-	54	45	-	-	-
Prata	1.141	967	144	1	13	16	-	-	-
Princesa Isabel	5.995	5.668	306	-	21	-	-	-	-
Puxinanã	3.672	3.305	361	-	-	5	-	-	-
Queimadas	12.008	10.670	1.294	-	20	10	-	-	15
Quixaba	430	392	35	-	3	-	-	-	-
Remígio	4.988	4.007	671	-	240	61	-	-	10
Riachão	930	891	3	-	33	3	-	-	-
Riachão do Bacamarte	1.278	1.232	41	-	5	-	-	-	-
Riachão do Poço	1.169	1.049	63	-	26	31	-	-	-
Riacho de Santo Antônio	473	426	32	2	4	9	-	-	-
Riacho dos Cavalos	2.226	1.836	187	-	109	94	-	-	-
Rio Tinto	6.635	5.549	324	-	600	151	-	10	-
Salgadinho	958	895	55	-	7	1	-	-	-
Salgado de São Félix	3.522	2.970	288	-	184	65	6	-	9
Santa Cecília	1.813	1.599	170	-	40	3	-	-	-
Santa Cruz	1.892	1.514	352	3	9	15	-	-	-
Santa Helena	1.663	1.519	116	-	15	10	-	-	4
Santa Inês	922	658	57	-	101	106	-	-	-
Santa Luzia	4.352	4.208	58	-	86	-	-	-	-
Santa Rita	33.526	28.497	3.411	38	1.158	325	-	43	54

ANUÁRIO ESTATÍSTICO DO ESTADO DA PARAÍBA - 2011

II - Características Demográficas e Sociais

2.1 - Demografia

2.1.2 - Domicílios

2.1.2.1 - Característica Física e Bens Duráveis

Tabela 01 - Domicílios particulares permanentes, por tipo de material das paredes externas, segundo os municípios - Paraíba - 4 de 4

Municípios	Domicílios particulares permanentes								
	Total	Tipo de material das paredes externas							
		Alvenaria		Madeira aparelhada	Taipa		Madeira aproveitada	Palha	Outro
		Com revesti-mento	Sem revesti-mento		Revesti-da	Não revestida			
Santa Teresinha	1.265	1.124	125	-	4	12	-	-	-
Santana de Mangueira	1.411	1.219	28	-	136	24	-	-	3
Santana dos Garrotes	2.006	1.720	238	7	16	25	-	-	-
Santo André	796	656	89	4	3	13	-	-	31
São Bentinho	1.197	1.076	97	6	11	7	-	-	-
São Bento	8.449	7.931	373	-	17	128	-	-	-
São Domingos	822	614	111	-	33	63	-	-	-
São Domingos do Cariri	717	663	54	-	-	-	-	-	-
São Francisco	1.001	918	65	-	10	3	5	-	-
São João do Cariri	1.317	1.263	27	3	16	5	-	-	4
São João do Rio do Peixe	5.367	4.748	521	6	32	34	-	-	25
São João do Tigre	1.447	1.314	100	-	5	7	-	-	21
São José da Lagoa Tapada	2.225	1.798	200	-	50	176	-	-	-
São José de Caiana	1.459	947	287	-	67	157	-	-	-
São José de Espinharas	1.295	1.185	61	3	29	17	-	-	-
São José de Piranhas	5.369	4.747	430	5	117	66	5	-	-
São José de Princesa	1.101	1.005	84	6	6	-	-	-	-
São José do Bonfim	882	806	35	-	33	8	-	-	-
São José do Brejo do Cruz	424	268	136	-	2	18	-	-	-
São José do Sabugi	1.135	1.064	63	-	6	3	-	-	-
São José dos Cordeiros	1.255	1.120	92	-	28	15	-	-	-
São José dos Ramos	1.530	1.057	233	-	129	110	-	-	-
São Mamede	2.345	2.265	55	-	3	15	3	-	3
São Miguel de Taipu	1.773	1.176	260	3	110	213	-	12	-
São Sebastião de Lagoa de Roça	3.135	2.756	348	-	25	6	-	-	-
São Sebastião do Umbuzeiro	1.046	1.009	23	2	5	6	-	-	-
Sapé	14.047	12.692	649	-	564	142	-	-	-
Seridó	2.622	2.462	150	-	-	11	-	-	-
Serra Branca	4.101	3.784	289	-	23	5	-	-	-
Serra da Raiz	891	882	3	-	6	-	-	-	-
Serra Grande	861	602	179	-	-	57	-	-	24
Serra Redonda	2.197	2.089	86	-	9	13	-	-	-
Serraria	1.697	1.555	121	-	2	18	-	-	-
Sertãozinho	1.287	1.260	27	-	-	-	-	-	-
Sobrado	2.027	1.812	108	-	80	19	-	-	7
Solânea	7.672	7.065	513	-	56	17	-	11	9
Soledade	3.942	3.523	390	5	5	14	-	-	6
Sossêgo	920	844	70	-	4	2	-	-	-
Sousa	18.755	16.497	1.242	-	525	423	52	9	6
Sumé	5.308	5.055	202	-	27	24	-	-	-
Tacima	2.588	2.306	60	5	143	44	-	-	31
Taperoá	4.239	3.824	214	4	133	64	-	-	-
Tavares	3.803	3.557	246	-	-	-	-	-	-
Teixeira	4.000	3.790	197	7	-	-	-	-	6
Tenório	764	673	91	-	-	-	-	-	-
Triunfo	2.548	2.226	294	-	3	25	-	-	-
Uiraúna	4.247	3.997	220	14	7	-	5	-	5
Umbuzeiro	2.608	2.346	208	-	48	6	-	-	-
Várzea	796	705	53	-	-	16	-	-	22
Vieirópolis	1.416	1.122	189	-	50	40	-	-	16
Vista Serrana	913	809	39	-	28	37	-	-	-
Zabelê	671	637	24	-	-	10	-	-	-

Fonte: IBGE, Censo Demográfico 2010.

ANUÁRIO ESTATÍSTICO DO ESTADO DA PARAÍBA - 2011 IDEME

II - Características Demográficas e Sociais

2.1 - Demografia

2.1.2 - Domicílios

2.1.2.1 - Característica Física e Bens Duráveis

Tabela 02 - Domicílios particulares permanentes, por número de cômodos, segundo os municípios - Paraíba - 2010 **1 de 4**

Municípios	Domicílios particulares permanentes								
	Total	Número de cômodos							
		1	2	3	4	5	6	7	8 ou mais
Total	**1 080 527**	**4 822**	**22 109**	**62 633**	**151 102**	**321 137**	**227 177**	**131 731**	**159 816**
Água Branca	2 562	-	10	88	356	762	725	345	277
Aguiar	1 657	9	51	204	468	411	269	124	121
Alagoa Grande	8 014	60	271	730	1 503	2 304	1 545	890	710
Alagoa Nova	5 435	5	102	284	804	1 907	1 091	538	702
Alagoinha	3 689	21	78	216	437	1 275	988	412	262
Alcantil	1 564	12	28	95	274	429	349	195	183
Algodão de Jandaíra	671	-	6	39	112	162	176	87	88
Alhandra	5 012	34	168	350	710	1 889	1 002	525	334
Amparo	636	-	7	16	73	160	177	106	98
Aparecida	2 206	15	50	181	413	901	383	154	110
Araçagi	5 017	20	65	283	812	1 603	1 288	455	490
Arara	3 914	10	-	116	362	1 314	1 182	527	402
Araruna	5 221	-	22	232	543	1 505	1 214	790	914
Areia	6 355	23	153	395	715	1 478	1 694	808	1 088
Areia de Baraúnas	488	4	14	35	62	145	107	70	51
Areial	1 954	3	2	29	164	609	550	359	239
Aroeiras	5 420	35	102	382	818	1 647	1 321	560	554
Assunção	1 040	-	12	24	65	251	284	221	183
Baía da Traição	2 095	6	97	141	397	698	400	154	202
Bananeiras	5 940	29	27	273	769	1 696	1 539	788	819
Baraúna	1 300	13	4	29	93	326	370	199	267
Barra de Santa Rosa	4 184	10	24	120	468	1 355	1 151	580	476
Barra de Santana	2 421	15	31	209	373	704	597	270	222
Barra de São Miguel	1 633	16	25	79	208	392	368	292	253
Bayeux	27 934	90	850	2 014	4 474	8 256	5 930	3 257	3 062
Belém	5 150	10	81	282	905	1 818	1 142	559	353
Belém do Brejo do Cruz	1 963	12	56	236	404	672	306	159	118
Bernardino Batista	803	-	3	29	115	184	230	107	135
Boa Ventura	1 494	6	9	94	230	492	344	175	143
Boa Vista	1 731	4	15	38	87	382	435	284	487
Bom Jesus	699	1	18	46	143	200	139	89	63
Bom Sucesso	1 512	10	34	157	204	646	289	105	66
Bonito de Santa Fé	2 794	5	15	114	479	949	665	291	276
Boqueirão	4 852	15	92	267	531	1 559	1 186	597	605
Borborema	1 396	-	-	40	149	431	356	220	200
Brejo do Cruz	3 627	30	206	324	754	1 034	584	289	405
Brejo dos Santos	1 825	7	32	155	364	775	338	86	68
Caaporã	5 443	74	162	396	633	1 778	1 288	603	509
Cabaceiras	1 505	6	8	25	91	417	307	297	355
Cabedelo	17 023	112	533	974	2 319	5 137	2 517	1 921	3 509
Cachoeira dos Índios	2 603	5	43	98	417	769	638	341	292
Cacimba de Areia	1 030	7	23	46	179	339	215	145	76
Cacimba de Dentro	4 598	-	26	185	457	1 281	1 301	779	569
Cacimbas	1 807	20	49	148	322	490	448	198	131
Caiçara	2 098	10	25	55	327	687	563	267	164
Cajazeiras	17 316	116	622	1 497	3 451	4 689	3 135	1 738	2 068
Cajazeirinhas	824	7	33	113	232	267	104	45	23
Caldas Brandão	1 704	8	18	70	337	676	402	131	60
Camalaú	1 853	11	32	54	170	424	527	302	334
Campina Grande	111 814	554	2 863	6 034	13 246	31 986	21 877	13 445	21 809
Capim	1 461	6	21	128	283	536	238	175	73
Caraúbas	1 191	7	21	28	122	234	296	250	234
Carrapateira	593	2	11	74	140	154	105	70	38
Casserengue	1 945	13	8	116	294	556	543	203	211
Catingueira	1 307	5	19	73	172	478	253	179	127
Catolé do Rocha	8 238	48	62	671	1 362	2 616	1 672	921	886
Caturité	1 329	-	17	115	201	460	315	112	110
Conceição	5 110	25	50	181	631	1 404	1 404	694	721
Condado	1 891	6	45	90	281	657	429	233	149
Conde	5 769	60	245	455	975	2 014	880	595	544
Congo	1 478	4	9	44	110	329	369	303	310
Coremas	4 342	6	35	364	827	1 649	747	303	410

ANUÁRIO ESTATÍSTICO DO ESTADO DA PARAÍBA - 2011 IDEME

II - Características Demográficas e Sociais

2.1 - Demografia

2.1.2 - Domicílios

2.1.2.1 - Característica Física e Bens Duráveis

Tabela 02 - Domicílios particulares permanentes, por número de cômodos, segundo os municípios - Paraíba - 2010 **2 de 4**

Municípios	Domicílios particulares permanentes								
	Total	Número de cômodos							
		1	2	3	4	5	6	7	8 ou mais
Coxixola	588	-	6	5	43	125	163	153	93
Cruz do Espírito Santo	4 207	39	143	373	581	1 524	783	535	230
Cubati	2 025	-	15	62	169	553	615	324	286
Cuité	5 875	38	29	150	557	1 547	1 775	878	901
Cuité de Mamanguape	1 729	8	55	148	321	588	357	152	100
Cuitegi	1 892	10	22	80	321	675	454	195	134
Curral de Cima	1 464	9	16	123	315	494	314	108	85
Curral Velho	649	-	8	26	102	218	166	76	52
Damião	1 377	-	13	52	141	369	426	215	161
Desterro	2 313	32	20	129	411	741	582	248	149
Diamante	1 764	15	26	84	330	527	419	206	156
Dona Inês	2 956	8	36	176	466	776	601	460	432
Duas Estradas	1 071	3	78	164	141	238	201	143	104
Emas	812	2	12	24	60	297	214	112	90
Esperança	9 094	-	98	423	1 332	3 237	2 122	820	1 062
Fagundes	3 252	5	47	252	433	853	799	501	361
Frei Martinho	957	-	4	7	51	300	214	199	182
Gado Bravo	2 230	4	82	230	374	627	485	229	199
Guarabira	16 249	40	266	717	2 237	5 731	3 482	1 677	2 100
Gurinhém	3 872	18	38	211	525	1 367	863	514	335
Gurjão	942	-	6	19	72	263	226	164	191
Ibiara	1 762	5	17	69	230	470	466	271	235
Igaracy	1 733	-	10	73	262	710	385	156	138
Imaculada	2 907	17	10	130	473	807	706	417	346
Ingá	5 241	21	103	318	978	1 524	1 232	564	501
Itabaiana	7 459	20	122	575	1 517	2 655	1 360	597	614
Itaporanga	6 403	36	89	392	1 164	2 107	1 382	618	616
Itapororoca	4 792	26	74	232	625	2 003	1 083	537	212
Itatuba	2 837	14	49	169	384	784	826	333	277
Jacaraú	4 053	11	40	255	554	1 209	1 048	561	375
Jericó	2 110	16	85	192	413	749	403	137	115
João Pessoa	213 140	610	4 857	12 024	25 807	53 292	35 539	28 569	52 441
Joca Claudino	753	1	1	24	92	258	208	99	69
Juarez Távora	2 189	7	37	161	312	773	552	199	148
Juazeirinho	4 492	26	55	169	578	1 379	1 103	601	581
Junco do Seridó	1 896	5	30	61	177	504	531	306	283
Juripiranga	2 909	15	82	250	558	1 128	472	219	186
Juru	2 713	-	-	60	236	710	838	526	342
Lagoa	1 315	8	54	156	237	406	270	108	76
Lagoa de Dentro	2 169	5	7	62	278	897	588	218	115
Lagoa Seca	7 177	41	103	249	917	2 528	1 385	975	980
Lastro	724	5	11	54	168	201	180	60	45
Livramento	2 048	2	26	74	168	544	616	370	248
Logradouro	1 104	3	9	23	212	424	253	88	92
Lucena	3 108	38	95	135	401	1 156	684	300	299
Mãe d'Água	1 178	12	15	81	148	354	294	166	107
Malta	1 645	3	56	74	290	517	349	216	140
Mamanguape	11 581	100	226	615	1 565	4 140	2 588	1 058	1 288
Manaíra	2 931	4	33	153	308	757	949	419	306
Marcação	2 040	6	59	258	464	671	340	147	95
Mari	6 324	-	131	410	1 326	2 188	1 358	607	304
Marizópolis	1 754	9	28	83	343	589	407	157	138
Massaranduba	3 778	14	72	121	536	1 476	1 018	381	160
Mataraca	1 951	21	62	134	252	795	352	193	142
Matinhas	1 136	4	14	81	118	328	299	176	116
Mato Grosso	718	-	22	77	153	256	154	28	28
Maturéia	1 672	7	18	25	142	450	502	304	225
Mogeiro	3 618	12	54	230	503	1 217	897	473	232
Montadas	1 438	3	5	35	90	392	425	259	228
Monte Horebe	1 311	3	10	56	205	485	331	134	88
Monteiro	9 765	47	64	316	831	2 317	2 651	1 560	1 980
Mulungu	2 746	31	82	136	476	938	660	254	167
Natuba	2 850	20	56	198	330	846	733	345	320

ANUÁRIO ESTATÍSTICO DO ESTADO DA PARAÍBA - 2011 IDEME

II - Características Demográficas e Sociais

2.1 - Demografia

2.1.2 - Domicílios

2.1.2.1 - Característica Física e Bens Duráveis

Tabela 02 - Domicílios particulares permanentes, por número de cômodos, segundo os municípios - Paraíba - 2010 3 de 4

Municípios	Domicílios particulares permanentes								
	Total	Número de cômodos							
		1	2	3	4	5	6	7	8 ou mais
Nazarezinho	2 109	9	22	111	467	736	443	193	127
Nova Floresta	3 165	7	18	81	341	843	823	493	558
Nova Olinda	1 668	13	3	34	202	545	520	204	148
Nova Palmeira	1 313	-	-	20	84	388	349	234	237
Olho d'Água	1 853	21	33	134	346	485	417	232	185
Olivedos	1 061	4	7	22	86	261	286	190	205
Ouro Velho	942	4	13	24	74	233	234	194	166
Parari	402	1	4	11	13	110	111	74	78
Passagem	671	2	12	59	84	136	181	115	82
Patos	28 907	148	810	2 113	4 685	7 695	5 220	3 380	4 856
Paulista	3 299	29	93	355	517	1 139	685	252	228
Pedra Branca	994	3	26	33	138	321	254	132	87
Pedra Lavrada	2 239	3	13	48	182	575	551	392	475
Pedras de Fogo	7 373	72	287	783	1 158	2 459	1 428	671	515
Pedro Régis	1 725	10	16	68	111	562	485	280	193
Piancó	4 612	12	158	396	937	1 312	901	511	386
Picuí	5 439	-	50	143	576	1 632	1 379	840	818
Pilar	3 178	27	46	217	575	1 303	624	204	183
Pilões	1 722	9	12	131	229	518	402	258	162
Pilõezinhos	1 420	3	43	116	297	590	279	59	32
Pirpirituba	2 946	23	52	154	422	1 048	644	373	230
Pitimbu	4 697	80	190	415	798	1 790	864	297	263
Pocinhos	4 781	20	49	144	467	1 294	1 242	758	806
Poço Dantas	992	6	15	50	194	241	234	148	103
Poço de José de Moura	1 187	-	13	79	212	314	327	133	110
Pombal	9 288	51	153	667	1 937	2 833	1 653	926	1 067
Prata	1 141	3	17	36	84	258	325	224	195
Princesa Isabel	5 995	-	42	103	444	1 326	1 864	1 173	1 042
Puxinanã	3 672	8	62	119	341	1 206	947	495	494
Queimadas	12 008	11	153	555	1 535	4 177	3 030	1 431	1 116
Quixaba	430	4	8	25	94	113	96	49	40
Remígio	4 988	10	44	333	626	1 408	1 155	696	717
Riachão	930	-	3	20	62	337	209	151	148
Riachão do Bacamarte	1 278	3	27	47	155	447	305	173	122
Riachão do Poço	1 169	7	11	38	121	510	283	130	68
Riacho de Santo Antônio	473	2	10	16	37	165	121	63	60
Riacho dos Cavalos	2 226	20	39	256	433	770	416	205	88
Rio Tinto	6 635	46	166	476	908	2 582	1 479	528	449
Salgadinho	958	9	20	38	154	261	193	157	125
Salgado de São Félix	3 522	4	101	359	660	1 071	757	386	183
Santa Cecília	1 813	17	26	90	281	548	499	207	146
Santa Cruz	1 892	-	40	124	284	576	413	217	238
Santa Helena	1 663	11	25	69	313	544	347	187	166
Santa Inês	922	-	3	56	160	242	272	115	74
Santa Luzia	4 352	5	39	137	551	1 318	1 022	633	647
Santa Rita	33 526	227	808	2 230	5 283	11 295	7 391	3 630	2 664
Santa Teresinha	1 265	-	8	24	121	398	401	200	113
Santana de Mangueira	1 411	2	16	62	198	461	390	156	126
Santana dos Garrotes	2 006	-	7	33	270	639	552	290	215
Santo André	796	3	10	5	50	127	122	208	272
São Bentinho	1 197	2	6	77	233	548	180	100	51
São Bento	8 449	39	253	750	1 735	2 940	1 201	752	777
São Domingos	822	-	19	48	181	222	180	77	95
São Domingos do Cariri	717	4	1	12	31	152	254	132	131
São Francisco	1 001	3	6	53	148	323	244	133	90
São João do Cariri	1 317	3	18	17	89	275	273	255	387
São João do Rio do Peixe	5 367	41	101	351	892	1 606	1 203	603	570
São João do Tigre	1 447	18	27	66	183	318	371	232	232
São José da Lagoa Tapada	2 225	21	42	184	544	792	403	143	97
São José de Caiana	1 459	-	11	68	232	464	336	203	144
São José de Espinharas	1 295	7	16	39	161	375	353	203	140
São José de Piranhas	5 369	25	91	395	1 074	1 529	1 261	456	537
São José de Princesa	1 101	3	9	31	86	209	314	232	217

ANUÁRIO ESTATÍSTICO DO ESTADO DA PARAÍBA - 2011

II - Características Demográficas e Sociais

2.1 - Demografia

2.1.2 - Domicílios

2.1.2.1 - Característica Física e Bens Duráveis

Tabela 02 - Domicílios particulares permanentes, por número de cômodos, segundo os municípios - Paraíba - 2010 — 4 de 4

Municípios	Domicílios particulares permanentes								
	Total	Número de cômodos							
		1	2	3	4	5	6	7	8 ou mais
São José do Bonfim	882	11	17	50	130	284	211	128	53
São José do Brejo do Cruz	424	11	12	30	64	132	93	41	41
São José do Sabugi	1 135	3	9	25	145	218	288	203	244
São José dos Cordeiros	1 255	-	3	14	87	273	369	310	199
São José dos Ramos	1 530	8	27	72	225	604	388	152	53
São Mamede	2 345	6	23	94	249	613	473	374	512
São Miguel de Taipu	1 773	19	47	126	250	718	370	140	104
São Sebastião de Lagoa de Roça	3 135	15	19	116	289	1 207	810	390	290
São Sebastião do Umbuzeiro	1 046	3	6	12	66	260	309	187	202
Sapé	14 047	64	433	1 053	2 469	4 490	2 750	1 280	1 509
Seridó	2 622	6	10	129	338	758	632	403	344
Serra Branca	4 101	22	24	92	369	1 148	1 067	681	697
Serra da Raiz	891	3	-	9	128	339	216	114	82
Serra Grande	861	-	14	58	113	259	244	127	47
Serra Redonda	2 197	11	24	145	473	710	509	189	137
Serraria	1 697	6	14	75	158	466	471	243	264
Sertãozinho	1 287	3	9	11	121	556	356	153	79
Sobrado	2 027	7	69	123	420	685	376	214	133
Solânea	7 672	23	81	359	1 003	2 085	1 694	1 176	1 251
Soledade	3 942	11	21	132	379	1 209	965	581	645
Sossêgo	920	-	4	15	57	243	278	149	174
Sousa	18 755	231	640	1 765	3 868	5 897	2 885	1 639	1 831
Sumé	5 308	16	64	126	429	1 626	1 486	755	806
Tacima	2 588	9	42	144	497	822	552	261	262
Taperoá	4 239	10	40	139	445	995	1 158	767	685
Tavares	3 803	9	31	84	249	1 018	1 433	585	395
Teixeira	4 000	21	24	113	464	1 318	1 064	537	459
Tenório	764	4	12	18	80	197	190	127	136
Triunfo	2 548	12	25	197	441	878	602	225	168
Uiraúna	4 247	18	81	254	773	1 237	875	496	512
Umbuzeiro	2 608	8	39	140	423	686	644	371	296
Várzea	796	8	11	17	120	180	188	127	146
Vieirópolis	1 416	16	33	146	439	342	248	119	73
Vista Serrana	913	5	38	154	188	276	119	49	83
Zabelê	671	2	6	20	49	178	198	129	88

Fonte: IBGE, Censo Demográfico 2010.

ANUÁRIO ESTATÍSTICO DO ESTADO DA PARAÍBA - 2011

II - Características Demográficas e Sociais

2.1 - Demografia

2.1.2 - Domicílios

2.1.2.1 - Característica Física e Bens Duráveis

Tabela 03 - Domicílios particulares permanentes, por número de dormitórios, segundo os municípios - Paraíba - 2010 — **1 de 4**

Municípios	Domicílios particulares permanentes				
	Total	Número de dormitórios			
		1	2	3	4 ou mais
Total	**1 080 527**	**268 454**	**535 480**	**234 065**	**42 528**
Água Branca	2 562	545	1 140	724	153
Aguiar	1 657	536	769	285	67
Alagoa Grande	8 014	2 141	4 149	1 442	281
Alagoa Nova	5 435	1 226	2 890	1 126	193
Alagoinha	3 689	745	1 940	912	93
Alcantil	1 564	400	788	321	55
Algodão de Jandaíra	671	206	343	112	10
Alhandra	5 012	1 121	2 773	1 038	81
Amparo	636	110	344	148	35
Aparecida	2 206	626	1 166	351	63
Araçagi	5 017	1 212	2 711	952	141
Arara	3 914	987	2 073	759	95
Araruna	5 221	1 064	2 911	1 131	115
Areia	6 355	1 350	2 905	1 636	464
Areia de Baraúnas	488	117	261	90	21
Areial	1 954	436	1 046	424	48
Aroeiras	5 420	1 370	2 889	1 065	96
Assunção	1 040	205	590	211	34
Baía da Traição	2 095	603	1 072	379	40
Bananeiras	5 940	1 048	3 297	1 325	270
Baraúna	1 300	230	791	258	21
Barra de Santa Rosa	4 184	1 099	2 364	606	116
Barra de Santana	2 421	616	1 408	335	63
Barra de São Miguel	1 633	385	874	345	29
Bayeux	27 934	7 179	14 359	5 656	740
Belém	5 150	1 462	2 823	808	56
Belém do Brejo do Cruz	1 963	550	999	329	86
Bernardino Batista	803	189	406	176	32
Boa Ventura	1 494	276	789	349	80
Boa Vista	1 731	367	766	491	108
Bom Jesus	699	270	322	88	19
Bom Sucesso	1 512	510	788	200	15
Bonito de Santa Fé	2 794	650	1 404	663	77
Boqueirão	4 852	1 174	2 477	1 028	173
Borborema	1 396	254	799	317	27
Brejo do Cruz	3 627	1 248	1 471	750	158
Brejo dos Santos	1 825	656	854	275	40
Caaporã	5 443	1 370	2 751	1 226	95
Cabaceiras	1 505	420	786	257	42
Cabedelo	17 023	4 421	8 433	3 351	818
Cachoeira dos Índios	2 603	748	1 306	444	106
Cacimba de Areia	1 030	298	492	189	51
Cacimba de Dentro	4 598	865	2 454	1 095	183
Cacimbas	1 807	508	843	414	42
Caiçara	2 098	472	1 092	500	34
Cajazeiras	17 316	5 551	7 988	3 347	430
Cajazeirinhas	824	279	492	44	10
Caldas Brandão	1 704	508	852	329	15
Camalaú	1 853	441	924	417	72
Campina Grande	111 814	26 840	52 957	26 472	5 545
Capim	1 461	345	811	273	32
Caraúbas	1 191	274	579	291	47
Carrapateira	593	195	304	83	12
Casserengue	1 945	382	1 035	443	85
Catingueira	1 307	299	646	297	64
Catolé do Rocha	8 238	2 234	4 019	1 653	333
Caturité	1 329	280	826	191	32
Conceição	5 110	1 119	2 669	1 191	131

ANUÁRIO ESTATÍSTICO DO ESTADO DA PARAÍBA - 2011

II - Características Demográficas e Sociais

2.1 - Demografia

2.1.2 - Domicílios

2.1.2.1 - Característica Física e Bens Duráveis

Tabela 03 - Domicílios particulares permanentes, por número de dormitórios, segundo os municípios - Paraíba - 2010 — **2 de 4**

Municípios	Domicílios particulares permanentes				
	Total	Número de dormitórios			
		1	2	3	4 ou mais
Condado	1 891	518	896	430	48
Conde	5 769	1 619	2 924	1 036	189
Congo	1 478	314	711	388	65
Coremas	4 342	1 212	2 157	815	158
Coxixola	588	164	282	131	11
Cruz do Espírito Santo	4 207	886	2 302	901	119
Cubati	2 025	466	1 067	423	69
Cuité	5 875	1 411	3 197	1 088	178
Cuité de Mamanguape	1 729	411	949	331	38
Cuitegi	1 892	415	1 051	385	41
Curral de Cima	1 464	339	848	243	34
Curral Velho	649	119	313	180	37
Damião	1 377	435	701	213	28
Desterro	2 313	615	1 094	563	41
Diamante	1 764	411	821	455	77
Dona Inês	2 956	654	1 480	721	101
Duas Estradas	1 071	264	573	209	25
Emas	812	160	451	167	34
Esperança	9 094	2 005	4 998	1 859	232
Fagundes	3 252	880	1 618	639	115
Frei Martinho	957	228	503	198	28
Gado Bravo	2 230	624	1 074	432	100
Guarabira	16 249	3 731	8 514	3 597	407
Gurinhém	3 872	910	2 223	646	93
Gurjão	942	219	459	205	59
Ibiara	1 762	443	833	435	51
Igaracy	1 733	459	903	326	46
Imaculada	2 907	634	1 403	713	156
Ingá	5 241	1 420	2 704	987	129
Itabaiana	7 459	2 096	4 107	1 025	231
Itaporanga	6 403	1 626	3 158	1 318	301
Itapororoca	4 792	1 100	2 674	884	134
Itatuba	2 837	711	1 656	432	38
Jacaraú	4 053	989	2 050	877	137
Jericó	2 110	695	965	389	62
João Pessoa	213 140	52 133	95 267	52 684	13 056
Joca Claudino	753	198	386	155	14
Juarez Távora	2 189	582	1 228	342	37
Juazeirinho	4 492	1 011	2 222	1 057	202
Junco do Seridó	1 896	488	951	393	65
Juripiranga	2 909	750	1 591	525	43
Juru	2 713	447	1 301	851	114
Lagoa	1 315	362	692	213	48
Lagoa de Dentro	2 169	568	1 099	456	46
Lagoa Seca	7 177	1 306	3 685	1 832	353
Lastro	724	182	349	158	36
Livramento	2 048	381	1 077	529	61
Logradouro	1 104	252	573	242	37
Lucena	3 108	682	1 773	563	91
Mãe d'Água	1 178	345	573	223	36
Malta	1 645	510	767	288	79
Mamanguape	11 581	2 428	6 387	2 459	307
Manaíra	2 931	700	1 375	787	69
Marcação	2 040	482	1 133	401	24
Mari	6 324	1 625	3 458	1 082	159
Marizópolis	1 754	487	926	304	37
Massaranduba	3 778	750	2 351	638	39
Mataraca	1 951	404	1 082	415	50
Matinhas	1 136	292	547	258	39
Mato Grosso	718	210	370	133	5

ANUÁRIO ESTATÍSTICO DO ESTADO DA PARAÍBA - 2011

II - Características Demográficas e Sociais

2.1 - Demografia

2.1.2 - Domicílios

2.1.2.1 - Característica Física e Bens Duráveis

Tabela 03 - Domicílios particulares permanentes, por número de dormitórios, segundo os municípios - Paraíba - 2010

Municípios	Domicílios particulares permanentes				
	Total	Número de dormitórios			
		1	2	3	4 ou mais
Maturéia	1 672	417	717	451	88
Mogeiro	3 618	942	1 929	687	59
Montadas	1 438	272	828	287	51
Monte Horebe	1 311	340	729	221	21
Monteiro	9 765	2 485	4 702	2 263	315
Mulungu	2 746	715	1 517	477	36
Natuba	2 850	632	1 488	656	74
Nazarezinho	2 109	563	1 158	327	61
Nova Floresta	3 165	840	1 579	648	98
Nova Olinda	1 668	377	767	454	71
Nova Palmeira	1 313	214	795	273	31
Olho d'Água	1 853	522	931	345	55
Olivedos	1 061	182	600	227	52
Ouro Velho	942	223	430	252	38
Parari	402	87	223	79	12
Passagem	671	209	331	115	15
Patos	28 907	8 770	13 275	5 839	1 024
Paulista	3 299	854	1 713	630	102
Pedra Branca	994	176	527	263	28
Pedra Lavrada	2 239	502	1 173	499	65
Pedras de Fogo	7 373	1 802	3 848	1 569	153
Pedro Régis	1 725	498	870	300	57
Piancó	4 612	1 369	2 220	819	204
Picuí	5 439	1 325	2 918	1 003	192
Pilar	3 178	755	1 838	550	35
Pilões	1 722	388	750	497	87
Pilõezinhos	1 420	398	802	205	16
Pirpirituba	2 946	711	1 663	503	70
Pitimbu	4 697	1 196	2 490	935	76
Pocinhos	4 781	996	2 421	1 181	183
Poço Dantas	992	303	457	188	44
Poço de José de Moura	1 187	311	602	249	25
Pombal	9 288	2 585	4 524	1 814	364
Prata	1 141	274	595	248	25
Princesa Isabel	5 995	1 285	2 710	1 764	237
Puxinanã	3 672	744	1 936	844	148
Queimadas	12 008	2 655	6 848	2 251	254
Quixaba	430	146	195	78	11
Remígio	4 988	1 265	2 505	1 092	127
Riachão	930	176	521	203	31
Riachão do Bacamarte	1 278	280	750	214	34
Riachão do Poço	1 169	240	676	215	38
Riacho de Santo Antônio	473	127	227	103	16
Riacho dos Cavalos	2 226	591	1 128	440	66
Rio Tinto	6 635	1 623	3 355	1 415	242
Salgadinho	958	253	458	201	46
Salgado de São Félix	3 522	1 006	1 874	558	85
Santa Cecília	1 813	372	1 049	346	46
Santa Cruz	1 892	567	925	346	54
Santa Helena	1 663	559	778	286	40
Santa Inês	922	205	479	209	27
Santa Luzia	4 352	1 207	2 057	898	191
Santa Rita	33 526	7 723	18 310	6 692	801
Santa Teresinha	1 265	333	649	236	47
Santana de Mangueira	1 411	383	691	289	48
Santana dos Garrotes	2 006	456	1 026	443	81
Santo André	796	160	366	209	61
São Bentinho	1 197	355	598	185	59
São Bento	8 449	2 757	3 653	1 661	378
São Domingos	822	247	352	169	54
São Domingos do Cariri	717	214	369	117	17
São Francisco	1 001	269	514	191	26
São João do Cariri	1 317	321	566	358	72

ANUÁRIO ESTATÍSTICO DO ESTADO DA PARAÍBA - 2011

II - Características Demográficas e Sociais

2.1 - Demografia

2.1.2 - Domicílios

2.1.2.1 - Característica Física e Bens Duráveis

Tabela 03 - Domicílios particulares permanentes, por número de dormitórios, segundo os municípios - Paraíba - 2010

Municípios	Domicílios particulares permanentes				
	Total	Número de dormitórios			
		1	2	3	4 ou mais
São João do Rio do Peixe	5 367	1 569	2 570	1 010	218
São João do Tigre	1 447	465	684	253	45
São José da Lagoa Tapada	2 225	724	1 031	383	87
São José de Caiana	1 459	245	751	397	67
São José de Espinharas	1 295	321	669	231	74
São José de Piranhas	5 369	1 493	2 705	960	211
São José de Princesa	1 101	224	432	368	78
São José do Bonfim	882	208	466	183	26
São José do Brejo do Cruz	424	97	194	98	35
São José do Sabugi	1 135	312	489	250	83
São José dos Cordeiros	1 255	215	669	337	34
São José dos Ramos	1 530	349	849	297	35
São Mamede	2 345	667	1 158	441	78
São Miguel de Taipu	1 773	452	929	342	50
São Sebastião de Lagoa de Roça	3 135	590	1 721	705	118
São Sebastião do Umbuzeiro	1 046	271	518	230	27
Sapé	14 047	3 516	7 279	2 899	353
Seridó	2 622	580	1 318	619	104
Serra Branca	4 101	997	2 006	947	151
Serra da Raiz	891	218	401	224	49
Serra Grande	861	229	437	175	20
Serra Redonda	2 197	636	1 205	325	31
Serraria	1 697	339	869	409	80
Sertãozinho	1 287	231	741	299	17
Sobrado	2 027	359	1 156	476	36
Solânea	7 672	1 774	3 822	1 697	380
Soledade	3 942	721	2 128	935	157
Sossêgo	920	210	537	149	23
Sousa	18 755	5 694	9 127	3 399	535
Sumé	5 308	1 299	2 758	1 093	157
Tacima	2 588	619	1 366	541	62
Taperoá	4 239	996	2 018	1 096	129
Tavares	3 803	657	1 697	1 298	151
Teixeira	4 000	990	1 900	1 007	103
Tenório	764	175	402	151	36
Triunfo	2 548	680	1 247	501	119
Uiraúna	4 247	1 173	2 112	832	131
Umbuzeiro	2 608	669	1 282	541	117
Várzea	796	257	374	143	22
Vieirópolis	1 416	366	789	223	38
Vista Serrana	913	162	533	175	43
Zabelê	671	184	343	125	19

Fonte: IBGE, Censo Demográfico 2010.

ANUÁRIO ESTATÍSTICO DO ESTADO DA PARAÍBA - 2011

II - Características Demográficas e Sociais

2.1 - Demografia

2.1.2 - Domicílios

2.1.2.1 - Característica Física e Bens Duráveis

Tabela 04 - Moradores em domicílios particulares permanentes, por número de dormitórios, segundo os municípios - Paraíba - 2010 — **1 de 4**

Municípios	Moradores em domicílios particulares permanentes				
	Total	Número de dormitórios			
		1	2	3	4 ou mais
Total	**3 753 152**	**566 799**	**1 874 368**	**1 065 150**	**246 835**
Água Branca	9 449	935	3 991	3 508	1 015
Aguiar	5 524	1 124	2 735	1 230	435
Alagoa Grande	28 468	4 721	15 259	6 851	1 638
Alagoa Nova	19 681	2 548	10 623	5 352	1 158
Alagoinha	13 540	1 512	6 907	4 429	691
Alcantil	5 236	714	2 774	1 461	287
Algodão de Jandaíra	2 353	474	1 263	564	52
Alhandra	17 896	2 294	10 156	5 077	370
Amparo	2 088	202	1 117	588	181
Aparecida	7 668	1 506	4 144	1 634	385
Araçagi	17 224	2 158	9 604	4 473	990
Arara	12 635	1 843	6 771	3 491	531
Araruna	18 813	2 141	10 629	5 385	658
Areia	23 803	2 775	10 434	7 798	2 796
Areia de Baraúnas	1 927	351	971	477	128
Areial	6 442	818	3 534	1 839	250
Aroeiras	19 038	2 807	10 540	5 044	647
Assunção	3 507	349	2 031	954	172
Baía da Traição	7 995	1 424	4 348	1 967	256
Bananeiras	21 831	2 360	11 855	6 044	1 572
Baraúna	4 220	445	2 553	1 120	103
Barra de Santa Rosa	14 135	2 189	8 512	2 748	685
Barra de Santana	8 186	1 245	4 956	1 617	366
Barra de São Miguel	5 599	649	3 225	1 579	146
Bayeux	99 621	17 471	51 328	26 264	4 558
Belém	17 042	3 220	9 730	3 771	322
Belém do Brejo do Cruz	7 121	1 239	3 752	1 610	520
Bernardino Batista	3 075	479	1 516	880	199
Boa Ventura	5 746	576	2 905	1 686	580
Boa Vista	6 207	641	2 686	2 251	630
Bom Jesus	2 400	606	1 238	440	116
Bom Sucesso	5 022	1 146	2 832	944	99
Bonito de Santa Fé	10 749	1 389	5 463	3 436	461
Boqueirão	16 856	2 191	8 921	4 780	965
Borborema	5 094	441	2 948	1 535	171
Brejo do Cruz	13 118	3 047	5 463	3 643	965
Brejo dos Santos	6 181	1 499	3 097	1 338	247
Caaporã	20 286	3 025	10 550	6 072	639
Cabaceiras	5 020	842	2 717	1 190	272
Cabedelo	57 277	9 628	28 621	14 602	4 426
Cachoeira dos Índios	9 540	1 636	4 822	2 415	667
Cacimba de Areia	3 543	694	1 704	862	283
Cacimba de Dentro	16 681	1 812	8 631	5 139	1 098
Cacimbas	6 811	1 095	3 217	2 241	259
Caiçara	7 209	868	3 756	2 343	242
Cajazeiras	58 257	12 128	28 518	15 035	2 576
Cajazeirinhas	3 012	802	1 901	233	77
Caldas Brandão	5 634	1 018	2 980	1 552	83
Camalaú	5 715	733	2 797	1 783	401
Campina Grande	383 687	56 978	179 580	116 607	30 522
Capim	5 601	853	3 141	1 387	220
Caraúbas	3 884	491	1 925	1 212	255
Carrapateira	2 378	565	1 255	488	70
Casserengue	7 055	797	3 622	2 139	497
Catingueira	4 812	585	2 264	1 568	394
Catolé do Rocha	28 681	5 114	14 088	7 383	2 096
Caturité	4 543	591	2 956	809	187
Conceição	18 274	2 433	9 438	5 597	806

ANUÁRIO ESTATÍSTICO DO ESTADO DA PARAÍBA - 2011

II - Características Demográficas e Sociais

2.1 - Demografia

2.1.2 - Domicílios

2.1.2.1 - Característica Física e Bens Duráveis

Tabela 04 - Moradores em domicílios particulares permanentes, por número de dormitórios, segundo os municípios - Paraíba - 2010 — **2 de 4**

Municípios	Moradores em domicílios particulares permanentes				
	Total	Número de dormitórios			
		1	2	3	4 ou mais
Condado	6 528	1 144	3 126	1 986	272
Conde	21 278	3 954	10 926	5 099	1 299
Congo	4 687	487	2 215	1 644	340
Coremas	15 067	2 764	7 644	3 746	913
Coxixola	1 771	283	883	554	52
Cruz do Espírito Santo	16 215	2 005	8 843	4 589	778
Cubati	6 853	852	3 723	1 882	396
Cuité	19 930	2 828	11 128	4 998	977
Cuité de Mamanguape	6 199	861	3 437	1 664	238
Cuitegi	6 864	845	3 824	1 861	333
Curral de Cima	5 206	681	3 134	1 154	236
Curral Velho	2 496	250	1 104	913	230
Damião	4 900	967	2 623	1 082	229
Desterro	7 983	1 398	3 749	2 622	214
Diamante	6 616	932	2 986	2 187	511
Dona Inês	10 513	1 446	5 071	3 404	591
Duas Estradas	3 624	551	1 969	935	169
Emas	3 269	397	1 739	869	264
Esperança	30 999	4 052	16 856	8 825	1 267
Fagundes	11 405	1 658	5 849	3 132	766
Frei Martinho	2 920	414	1 578	779	150
Gado Bravo	8 358	1 412	4 050	2 289	607
Guarabira	55 042	7 129	29 420	15 992	2 500
Gurinhém	13 842	1 994	8 174	3 119	556
Gurjão	3 159	369	1 513	919	359
Ibiara	6 003	882	2 873	1 926	322
Igaracy	6 142	948	3 357	1 555	282
Imaculada	11 349	1 399	5 441	3 538	971
Ingá	18 160	2 761	9 607	4 999	792
Itabaiana	24 437	4 232	14 245	4 586	1 374
Itaporanga	23 112	3 501	11 445	6 301	1 865
Itapororoca	16 993	2 194	9 721	4 218	860
Itatuba	10 196	1 547	6 214	2 159	275
Jacaraú	13 869	1 639	7 163	4 238	830
Jericó	7 535	1 740	3 574	1 834	387
João Pessoa	718 544	105 956	316 772	223 898	71 919
Joca Claudino	2 615	425	1 397	716	77
Juarez Távora	7 459	1 230	4 454	1 584	191
Juazeirinho	16 758	2 345	8 141	5 001	1 271
Junco do Seridó	6 643	1 105	3 341	1 827	371
Juripiranga	10 237	1 625	5 854	2 490	268
Juru	9 821	822	4 516	3 805	678
Lagoa	4 681	939	2 470	1 000	272
Lagoa de Dentro	7 367	1 108	3 906	2 053	301
Lagoa Seca	25 858	2 669	13 158	7 973	2 057
Lastro	2 799	449	1 296	812	241
Livramento	7 158	664	3 701	2 450	343
Logradouro	3 930	521	2 012	1 154	243
Lucena	11 707	1 587	6 725	2 839	557
Mãe d'Água	4 008	745	2 063	992	208
Malta	5 593	1 045	2 712	1 387	449
Mamanguape	42 244	5 598	22 924	11 688	2 034
Manaíra	10 759	1 543	4 908	3 911	397
Marcação	7 591	1 118	4 256	2 085	133
Mari	21 124	2 971	12 051	5 143	959
Marizópolis	6 173	1 085	3 382	1 473	234
Massaranduba	12 902	1 333	8 352	2 956	261
Mataraca	7 363	881	3 992	2 171	319

ANUÁRIO ESTATÍSTICO DO ESTADO DA PARAÍBA - 2011

II - Características Demográficas e Sociais

2.1 - Demografia

2.1.2 - Domicílios

2.1.2.1 - Característica Física e Bens Duráveis

Tabela 04 - Moradores em domicílios particulares permanentes, por número de dormitórios, segundo os municípios - Paraíba - 2010 — **3 de 4**

Municípios	Moradores em domicílios particulares permanentes				
	Total	Número de dormitórios			
		1	2	3	4 ou mais
Matinhas	4 321	655	2 067	1 327	272
Mato Grosso	2 697	529	1 446	684	37
Maturéia	5 918	841	2 486	2 035	556
Mogeiro	12 491	1 875	6 870	3 411	335
Montadas	4 952	536	2 751	1 369	297
Monte Horebe	4 508	709	2 641	1 004	155
Monteiro	30 802	4 406	14 945	9 872	1 579
Mulungu	9 458	1 523	5 496	2 227	212
Natuba	10 566	1 278	5 618	3 156	514
Nazarezinho	7 276	1 283	4 180	1 465	348
Nova Floresta	10 513	1 521	5 445	2 967	579
Nova Olinda	6 036	730	2 729	2 110	467
Nova Palmeira	4 361	405	2 595	1 209	151
Olho d'Água	6 895	1 453	3 470	1 645	328
Olivedos	3 627	343	2 039	961	284
Ouro Velho	2 928	373	1 356	1 026	173
Parari	1 256	120	719	343	74
Passagem	2 228	400	1 206	540	81
Patos	100 298	20 060	47 705	26 720	5 814
Paulista	11 754	1 979	6 277	2 894	603
Pedra Branca	3 721	334	1 980	1 229	179
Pedra Lavrada	7 448	934	3 877	2 285	351
Pedras de Fogo	26 995	4 007	14 189	7 653	1 146
Pedro Régis	5 765	896	3 070	1 458	341
Piancó	15 405	2 920	7 645	3 682	1 158
Picuí	18 210	2 582	10 048	4 492	1 088
Pilar	11 191	1 627	6 800	2 564	200
Pilões	6 954	824	2 869	2 583	677
Pilõezinhos	5 107	943	3 138	949	77
Pirpirituba	10 326	1 361	6 078	2 431	456
Pitimbu	16 918	2 604	9 293	4 519	500
Pocinhos	17 002	2 118	8 298	5 496	1 089
Poço Dantas	3 751	752	1 718	954	327
Poço de José de Moura	3 977	602	2 049	1 169	157
Pombal	32 057	6 016	15 721	8 351	1 969
Prata	3 817	490	2 059	1 123	145
Princesa Isabel	21 201	2 238	9 138	8 413	1 411
Puxinanã	12 900	1 343	6 676	4 000	881
Queimadas	41 037	5 615	23 585	10 439	1 398
Quixaba	1 670	362	791	436	81
Remígio	17 536	2 427	9 043	5 277	790
Riachão	3 266	357	1 816	915	178
Riachão do Bacamarte	4 261	500	2 571	1 017	173
Riachão do Poço	4 161	448	2 424	1 056	234
Riacho de Santo Antônio	1 712	276	877	470	88
Riacho dos Cavalos	8 314	1 492	4 215	2 164	443
Rio Tinto	22 966	2 992	11 877	6 568	1 529
Salgadinho	3 508	548	1 666	993	301
Salgado de São Félix	11 878	2 246	6 624	2 495	513
Santa Cecília	6 658	724	3 860	1 776	299
Santa Cruz	6 420	1 303	3 229	1 547	341
Santa Helena	5 357	1 111	2 685	1 348	213
Santa Inês	3 526	455	1 870	1 038	163
Santa Luzia	14 679	2 344	7 200	4 045	1 090
Santa Rita	119 896	18 346	65 266	31 196	5 088
Santa Teresinha	4 581	699	2 391	1 187	304
Santana de Mangueira	5 320	873	2 570	1 507	369
Santana dos Garrotes	7 261	902	3 749	2 073	537
Santo André	2 636	229	1 127	920	359

ANUÁRIO ESTATÍSTICO DO ESTADO DA PARAÍBA - 2011

II - Características Demográficas e Sociais

2.1 - Demografia

2.1.2 - Domicílios

2.1.2.1 - Característica Física e Bens Duráveis

Tabela 04 - Moradores em domicílios particulares permanentes, por número de dormitórios, segundo os municípios - Paraíba - 2010 — **4 de 4**

Municípios	Moradores em domicílios particulares permanentes				
	Total	Número de dormitórios			
		1	2	3	4 ou mais
São Bentinho	4 134	796	2 084	910	345
São Bento	30 829	6 535	13 854	8 116	2 323
São Domingos	2 836	484	1 265	772	316
São Domingos do Cariri	2 420	382	1 309	588	141
São Francisco	3 359	608	1 788	790	173
São João do Cariri	4 340	567	1 785	1 582	406
São João do Rio do Peixe	18 147	3 389	8 998	4 442	1 318
São João do Tigre	4 396	755	2 314	1 077	250
São José da Lagoa Tapada	7 564	1 629	3 706	1 762	467
São José de Caiana	5 978	630	2 886	2 063	399
São José de Espinharas	4 732	654	2 491	1 126	460
São José de Piranhas	19 030	3 392	9 608	4 626	1 405
São José de Princesa	4 216	451	1 476	1 831	458
São José do Bonfim	3 233	427	1 719	911	176
São José do Brejo do Cruz	1 684	208	749	457	270
São José do Sabugi	4 007	609	1 676	1 169	553
São José dos Cordeiros	3 968	286	2 084	1 439	159
São José dos Ramos	5 508	692	3 062	1 498	256
São Mamede	7 735	1 403	3 939	1 957	436
São Miguel de Taipu	6 676	985	3 611	1 761	318
São Sebastião de Lagoa de Roça	11 041	1 105	6 014	3 206	716
São Sebastião do Umbuzeiro	3 235	437	1 680	967	151
Sapé	50 075	7 457	26 943	13 416	2 260
Seridó	10 216	1 250	4 995	3 246	724
Serra Branca	12 937	1 753	6 404	3 961	819
Serra da Raiz	3 183	395	1 463	1 034	291
Serra Grande	2 975	457	1 527	847	144
Serra Redonda	7 050	1 350	4 119	1 422	159
Serraria	6 190	643	3 020	2 014	513
Sertãozinho	4 395	396	2 476	1 424	99
Sobrado	7 347	702	4 110	2 329	206
Solânea	26 618	3 531	13 114	7 563	2 410
Soledade	13 719	1 496	7 148	4 176	900
Sossêgo	3 169	404	1 922	703	140
Sousa	65 487	13 807	33 145	15 439	3 096
Sumé	15 984	2 078	8 651	4 504	751
Tacima	10 262	1 395	5 700	2 730	437
Taperoá	14 857	1 975	6 975	5 118	790
Tavares	14 103	1 249	5 702	6 290	862
Teixeira	14 097	1 891	6 791	4 794	622
Tenório	2 813	383	1 486	737	207
Triunfo	9 205	1 579	4 403	2 522	702
Uiraúna	14 520	2 552	7 313	3 842	814
Umbuzeiro	9 256	1 264	4 536	2 739	717
Várzea	2 504	468	1 258	657	120
Vieirópolis	5 041	872	2 906	1 044	220
Vista Serrana	3 490	341	2 061	750	337
Zabelê	2 071	333	1 106	536	96

Fonte: IBGE, Censo Demográfico 2010.

ANUÁRIO ESTATÍSTICO DO ESTADO DA PARAÍBA - 2011 IDEME

II - Características Demográficas e Sociais

2.1 - Demografia

2.1.2 - Domicílios

2.1.2.1 - Característica Física e Bens Duráveis

Tabela 05 - Domicílios particulares permanentes, por existência de água canalizada e forma de abastecimento de água, segundo os municípios - Paraíba - 2010 — 1 de 4

Municípios	Domicílios particulares permanentes								
	Total	Existência de água canalizada							
		Tinham							Não tinham
		Total	Em pelo menos um cômodo			No terreno ou propriedade			
			Total	Forma de abast. de água		Total	Forma de abast. de água		
				Rede geral de distribuição	Outra forma		Rede geral de distribuição	Outra forma	
Total	**1.080.527**	**917.081**	**890.221**	**808.249**	**81.972**	**26.860**	**17.843**	**9.017**	**163.445**
Água Branca	2 562	1 726	1 521	1 276	246	204	152	52	836
Aguiar	1 657	1 112	1 023	873	150	89	2	87	545
Alagoa Grande	8 014	6 477	6 398	6 131	267	79	29	50	1 537
Alagoa Nova	5 435	3 442	3 367	2 426	941	74	14	60	1 993
Alagoinha	3 689	3 068	2 891	2 687	204	177	110	68	621
Alcantil	1 564	470	458	2	456	12	-	12	1 094
Algodão de Jandaíra	671	221	219	151	68	2	-	2	450
Alhandra	5 012	4 640	4 396	3 953	443	245	171	74	372
Amparo	636	424	424	336	88	-	-	-	212
Aparecida	2 206	1 842	1 765	1 280	484	77	43	34	365
Araçagi	5 017	3 315	3 192	2 335	857	122	64	58	1 702
Arara	3 914	2 945	2 824	2 611	212	121	116	5	969
Araruna	5 221	3 270	2 888	2 683	204	383	352	30	1 950
Areia	6 355	4 867	4 533	3 739	794	334	257	77	1 488
Areia de Baraúnas	488	324	288	216	71	37	29	8	164
Areial	1 954	1 398	1 394	1 167	227	4	4	-	557
Aroeiras	5 420	2 420	2 268	1 734	534	151	151	-	3 000
Assunção	1 040	253	224	-	224	29	-	29	787
Baía da Traição	2 095	2 062	1 790	1 677	114	272	246	26	32
Bananeiras	5 940	4 114	3 997	2 752	1 245	118	87	30	1 826
Baraúna	1 300	353	233	-	233	120	-	120	947
Barra de Santa Rosa	4 184	2 450	2 417	2 277	140	34	28	5	1 734
Barra de Santana	2 421	561	551	257	294	10	-	10	1 861
Barra de São Miguel	1 633	1 249	1 147	945	202	102	99	3	384
Bayeux	27 934	27 542	26 935	26 147	788	607	561	46	392
Belém	5 150	4 445	4 414	4 272	142	31	20	10	705
Belém do Brejo do Cruz	1 963	1 532	1 504	1 380	125	28	20	8	431
Bernardino Batista	803	613	342	253	89	271	99	173	190
Boa Ventura	1 494	1 267	1 241	938	303	25	8	17	227
Boa Vista	1 731	1 229	1 176	1 005	171	53	48	6	502
Bom Jesus	699	588	564	456	108	24	14	10	111
Bom Sucesso	1 512	1 374	1 304	986	318	70	22	48	138
Bonito de Santa Fé	2 794	2 247	2 207	2 058	149	40	37	4	547
Boqueirão	4 852	4 091	4 066	3 578	488	25	6	19	761
Borborema	1 396	1 223	1 207	1 004	202	16	-	16	174
Brejo do Cruz	3 627	2 803	2 721	2 549	172	82	60	22	824
Brejo dos Santos	1 825	1 593	1 584	1 471	112	10	3	7	232
Caaporã	5 443	5 110	4 745	4 396	349	365	190	175	332
Cabaceiras	1 505	1 331	1 297	1 074	223	33	6	27	175
Cabedelo	17 023	16 943	16 499	16 202	298	443	390	53	80
Cachoeira dos Índios	2 603	2 290	2 153	1 428	725	138	56	82	313
Cacimba de Areia	1 030	786	781	478	303	5	-	5	244
Cacimba de Dentro	4 598	3 337	3 289	3 170	119	48	31	17	1 261
Cacimbas	1 807	892	858	837	21	34	27	7	915
Caiçara	2 098	1 552	1 546	1 502	44	6	6	-	546
Cajazeiras	17 316	16 354	16 120	13 919	2 202	234	84	150	962
Cajazeirinhas	824	539	531	309	222	8	-	8	285
Caldas Brandão	1 704	1 408	1 396	1 332	65	12	3	9	296
Camalaú	1 853	1 163	1 150	966	184	13	3	10	690
Campina Grande	111 814	109 798	107 447	107 038	409	2 351	2 213	138	2 016
Capim	1 461	1 316	1 063	750	313	253	190	63	145
Caraúbas	1 191	838	821	689	132	17	6	10	353
Carrapateira	593	572	572	421	152	-	-	-	21
Casserengue	1 945	973	970	937	32	3	-	3	972
Catingueira	1 307	943	919	835	84	24	19	5	364

ANUÁRIO ESTATÍSTICO DO ESTADO DA PARAÍBA - 2011 IDEME

II - Características Demográficas e Sociais

2.1 - Demografia

2.1.2 - Domicílios

2.1.2.1 - Característica Física e Bens Duráveis

Tabela 05 - Domicílios particulares permanentes, por existência de água canalizada e forma de abastecimento de água, segundo os municípios - Paraíba - 2010 — 2 de 4

Municípios	Domicílios particulares permanentes								
	Total	Existência de água canalizada							
		Tinham							Não tinham
		Total	Em pelo menos um cômodo			No terreno ou propriedade			
			Total	Forma de abast. de água		Total	Forma de abast. de água		
				Rede geral de distribuição	Outra forma		Rede geral de distribuição	Outra forma	
Catolé do Rocha	8 238	7 022	6 745	5 999	746	277	222	55	1 216
Caturité	1 329	832	807	585	222	25	6	18	497
Conceição	5 110	3 957	3 795	3 122	673	162	141	20	1 153
Condado	1 891	1 685	1 630	1 379	251	55	7	48	206
Conde	5 769	5 263	4 787	3 154	1 633	476	275	201	505
Congo	1 478	1 098	1 089	968	120	9	7	2	380
Coremas	4 342	3 871	3 770	3 548	222	101	97	4	470
Coxixola	588	567	540	507	32	27	25	2	21
Cruz do Espírito Santo	4 207	3 332	2 971	2 224	747	361	252	110	875
Cubati	2 025	1 423	1 396	1 378	18	27	25	2	601
Cuité	5 875	4 114	4 047	3 866	181	67	25	41	1 761
Cuité de Mamanguape	1 729	1 106	915	660	255	190	135	55	623
Cuitegi	1 892	1 765	1 731	1 643	88	34	27	6	127
Curral de Cima	1 464	777	742	366	376	35	12	23	687
Curral Velho	649	513	471	416	56	41	30	12	136
Damião	1 377	513	482	347	135	31	26	4	864
Desterro	2 313	1 691	1 679	1 476	204	11	8	3	622
Diamante	1 764	1 182	1 153	1 093	60	29	26	3	582
Dona Inês	2 956	1 486	1 470	1 252	218	16	-	16	1 470
Duas Estradas	1 071	860	845	820	25	15	15	-	212
Emas	812	647	641	559	82	6	-	6	165
Esperança	9 094	6 542	6 460	6 293	167	82	72	10	2 552
Fagundes	3 252	1 646	1 618	1 496	122	28	8	20	1 606
Frei Martinho	957	844	838	740	98	6	4	2	113
Gado Bravo	2 230	499	489	328	161	9	6	3	1 731
Guarabira	16 249	15 953	15 924	15 491	432	29	21	8	296
Gurinhém	3 872	2 534	2 391	2 164	226	143	67	76	1 338
Gurjão	942	699	687	641	46	12	12	-	243
Ibiara	1 762	1 362	1 347	1 204	143	15	6	9	399
Igaracy	1 733	1 432	1 417	1 178	240	15	-	15	301
Imaculada	2 907	1 643	1 613	1 493	119	30	-	30	1 264
Ingá	5 241	3 766	3 744	3 506	238	22	7	15	1 475
Itabaiana	7 459	5 910	5 574	5 134	441	336	151	185	1 549
Itaporanga	6 403	5 562	5 339	4 816	523	223	20	204	840
Itapororoca	4 792	4 001	3 907	3 178	728	94	22	73	790
Itatuba	2 837	1 904	1 863	1 543	320	41	31	9	933
Jacaraú	4 053	3 269	2 851	2 477	375	418	299	118	784
Jericó	2 110	1 840	1 737	1 609	128	103	46	57	270
João Pessoa	213 140	212 514	208 781	201 840	6 941	3 733	3 468	265	626
Joca Claudino	753	629	592	557	35	38	38	-	124
Juarez Távora	2 189	1 809	1 774	1 755	19	35	35	-	380
Juazeirinho	4 492	2 724	2 689	2 445	244	35	35	-	1 768
Junco do Seridó	1 896	1 425	1 408	1 368	40	17	14	3	471
Juripiranga	2 909	2 138	1 919	1 863	56	220	194	25	771
Juru	2 713	2 070	2 044	1 742	302	26	5	20	643
Lagoa	1 315	1 006	937	700	236	70	-	70	309
Lagoa de Dentro	2 169	1 376	1 304	1 146	158	72	34	38	793
Lagoa Seca	7 177	4 141	3 985	3 157	828	156	90	67	3 036
Lastro	724	381	356	289	66	25	22	3	344
Livramento	2 048	922	919	859	60	3	-	3	1 126
Logradouro	1 104	762	756	725	31	6	2	4	342
Lucena	3 108	2 845	2 780	2 346	434	65	47	18	263
Mãe d'Água	1 178	854	816	726	90	38	9	29	324
Malta	1 645	1 452	1 426	1 350	77	25	25	-	193
Mamanguape	11 581	10 249	9 653	7 259	2 393	597	270	327	1 332

ANUÁRIO ESTATÍSTICO DO ESTADO DA PARAÍBA - 2011 IDEME

II - Características Demográficas e Sociais

2.1 - Demografia

2.1.2 - Domicílios

2.1.2.1 - Característica Física e Bens Duráveis

Tabela 05 - Domicílios particulares permanentes, por existência de água canalizada e forma de abastecimento de água, segundo os municípios - Paraíba - 2010 — 3 de 4

Municípios	Domicílios particulares permanentes								
	Total	Existência de água canalizada							
		Tinham							Não tinham
		Total	Em pelo menos um cômodo			No terreno ou propriedade			
			Total	Forma de abast. de água		Total	Forma de abast. de água		
				Rede geral de distribuição	Outra forma		Rede geral de distribuição	Outra forma	
Manaíra	2 931	1 897	1 838	1 692	146	60	-	60	1 034
Marcação	2 040	2 014	1 553	1 528	25	461	433	29	26
Mari	6 324	5 454	5 285	4 213	1 073	169	75	94	870
Marizópolis	1 754	1 638	1 605	1 568	37	33	9	24	116
Massaranduba	3 778	2 293	2 218	1 849	368	75	45	30	1 485
Mataraca	1 951	1 874	1 837	1 767	70	38	30	7	77
Matinhas	1 136	380	376	186	190	4	-	4	756
Mato Grosso	718	601	597	499	98	4	-	4	117
Maturéia	1 672	1 156	1 139	990	150	17	8	9	516
Mogeiro	3 618	1 555	1 248	842	406	307	123	184	2 063
Montadas	1 438	1 002	989	881	108	13	10	3	436
Monte Horebe	1 311	945	945	790	155	-	-	-	366
Monteiro	9 765	7 184	7 079	6 177	902	105	-	105	2 581
Mulungu	2 746	2 181	2 025	1 684	341	156	93	62	565
Natuba	2 850	1 472	1 350	975	375	121	62	59	1 378
Nazarezinho	2 109	1 633	1 475	930	545	158	-	158	476
Nova Floresta	3 165	2 681	2 663	2 069	595	18	14	4	483
Nova Olinda	1 668	1 347	1 311	1 121	189	36	9	26	321
Nova Palmeira	1 313	822	817	755	62	6	6	-	491
Olho d'Água	1 853	1 292	1 289	1 092	197	3	3	-	561
Olivedos	1 061	725	722	556	166	3	3	-	336
Ouro Velho	942	750	727	596	131	23	3	21	192
Parari	402	292	286	229	57	6	-	6	110
Passagem	671	606	606	392	214	-	-	-	64
Patos	28 907	27 904	27 496	27 049	447	408	316	92	1 003
Paulista	3 299	2 408	2 268	1 535	734	140	59	81	891
Pedra Branca	994	833	804	740	64	29	-	29	161
Pedra Lavrada	2 239	1 232	1 229	959	270	3	-	3	1 007
Pedras de Fogo	7 373	5 546	5 176	3 261	1 915	370	241	129	1 827
Pedro Régis	1 725	1 291	1 115	877	239	175	166	9	434
Piancó	4 612	3 762	3 714	3 348	366	47	4	43	851
Picuí	5 439	4 050	4 034	3 748	286	16	4	12	1 389
Pilar	3 178	2 343	2 195	2 022	173	148	86	62	835
Pilões	1 722	1 128	1 070	738	333	58	3	54	594
Pilõezinhos	1 420	1 119	1 102	823	279	16	-	16	301
Pirpirituba	2 946	2 439	2 351	2 206	145	88	74	15	507
Pitimbu	4 697	3 884	3 844	2 965	879	40	20	20	813
Pocinhos	4 781	3 086	3 045	2 789	256	41	10	31	1 695
Poço Dantas	992	753	625	482	144	127	101	26	239
Poço de José de Moura	1 187	1 047	1 017	553	463	31	2	29	140
Pombal	9 288	8 344	8 204	7 288	917	140	43	97	944
Prata	1 141	929	917	741	176	12	4	8	212
Princesa Isabel	5 995	4 729	4 668	4 371	296	61	32	29	1 266
Puxinanã	3 672	2 618	2 531	2 149	383	86	42	44	1 054
Queimadas	12 008	9 430	9 345	8 676	669	85	85	-	2 578
Quixaba	430	218	145	114	31	72	66	7	212
Remígio	4 988	4 003	4 000	3 844	156	4	4	-	985
Riachão	930	752	752	639	112	-	-	-	178
Riachão do Bacamarte	1 278	709	698	566	132	11	2	8	569
Riachão do Poço	1 169	948	795	281	514	154	46	107	221
Riacho de Santo Antônio	473	337	317	268	50	20	20	-	136
Riacho dos Cavalos	2 226	1 636	1 573	1 104	469	64	4	59	590
Rio Tinto	6 635	5 656	5 378	3 124	2 254	277	100	177	979
Salgadinho	958	505	493	285	208	12	3	9	453
Salgado de São Félix	3 522	2 411	2 330	1 691	639	81	56	25	1 111
Santa Cecília	1 813	94	88	-	88	6	-	6	1 719

ANUÁRIO ESTATÍSTICO DO ESTADO DA PARAÍBA - 2011 IDEME

II - Características Demográficas e Sociais

2.1 - Demografia

2.1.2 - Domicílios

2.1.2.1 - Característica Física e Bens Duráveis

Tabela 05 - Domicílios particulares permanentes, por existência de água canalizada e forma de abastecimento de água, segundo os municípios - Paraíba - 2010 — 4 de 4

Municípios	Domicílios particulares permanentes								
	Total	Existência de água canalizada							
		Tinham							Não tinham
		Total	Em pelo menos um cômodo			No terreno ou propriedade			
			Total	Forma de abast. de água		Total	Forma de abast. de água		
				Rede geral de distribuição	Outra forma		Rede geral de distribuição	Outra forma	
Santa Cruz	1 892	1 742	1 706	1 345	361	35	31	4	150
Santa Helena	1 663	1 463	1 430	962	468	32	7	26	200
Santa Inês	922	548	501	387	114	47	3	44	374
Santa Luzia	4 352	4 072	3 696	3 554	142	376	359	17	280
Santa Rita	33 526	30 959	29 250	26 141	3 109	1 709	1 093	616	2 567
Santa Teresinha	1 265	933	908	641	267	26	3	23	332
Santana de Mangueira	1 411	802	789	653	136	14	2	12	609
Santana dos Garrotes	2 006	1 532	1 519	1 161	359	13	3	10	474
Santo André	796	135	132	-	132	4	-	4	660
São Bentinho	1 197	940	931	791	140	10	-	10	257
São Bento	8 449	7 898	7 748	6 949	798	150	34	116	551
São Domingos	822	600	558	289	270	42	2	40	222
São Domingos do Cariri	717	584	584	397	187	-	-	-	133
São Francisco	1 001	950	926	774	152	24	24	-	51
São João do Cariri	1 317	1 070	1 054	802	252	16	3	12	247
São João do Rio do Peixe	5 367	4 528	4 308	2 718	1 590	220	44	176	839
São João do Tigre	1 447	383	369	192	177	14	-	14	1 064
São José da Lagoa Tapada	2 225	1 754	1 590	1 111	479	164	78	86	471
São José de Caiana	1 459	800	689	620	69	111	33	78	658
São José de Espinharas	1 295	933	913	483	430	19	-	19	362
São José de Piranhas	5 369	4 473	4 331	3 325	1 006	142	20	122	896
São José de Princesa	1 101	535	478	145	333	57	29	28	566
São José do Bonfim	882	608	576	406	171	32	5	28	274
São José do Brejo do Cruz	424	64	56	-	56	8	-	8	360
São José do Sabugi	1 135	854	839	742	97	15	-	15	281
São José dos Cordeiros	1 255	645	645	545	100	-	-	-	610
São José dos Ramos	1 530	686	683	470	212	3	3	-	844
São Mamede	2 345	2 000	1 987	1 810	176	14	-	14	344
São Miguel de Taipu	1 773	1 046	994	776	218	52	31	21	728
São Sebast. de Lagoa de Roça	3 135	1 762	1 724	1 359	364	38	-	38	1 373
São Sebastião do Umbuzeiro	1 046	756	750	697	53	5	-	5	290
Sapé	14 047	11 468	11 151	9 042	2 108	317	65	252	2 580
Seridó	2 622	1 198	1 150	1 081	69	49	38	11	1 423
Serra Branca	4 101	3 322	3 247	2 923	324	75	33	42	779
Serra da Raiz	891	751	698	667	31	53	36	17	140
Serra Grande	861	619	619	527	92	-	-	-	242
Serra Redonda	2 197	1 349	1 315	1 148	167	34	21	13	848
Serraria	1 697	1 097	1 082	978	105	14	-	14	600
Sertãozinho	1 287	904	890	827	64	14	7	7	383
Sobrado	2 027	1 495	1 297	582	716	197	75	122	532
Solânea	7 672	5 804	5 737	5 426	311	68	58	9	1 868
Soledade	3 942	3 018	2 988	2 790	198	30	30	-	924
Sossêgo	920	255	192	-	192	62	-	62	665
Sousa	18 755	17 491	17 098	16 452	646	393	262	131	1 264
Sumé	5 308	4 407	4 366	3 951	415	41	4	37	901
Tacima	2 588	1 735	1 723	1 593	130	12	8	4	853
Taperoá	4 239	2 784	2 757	2 631	127	27	13	14	1 456
Tavares	3 803	2 601	2 570	2 039	531	31	4	27	1 202
Teixeira	4 000	2 880	2 799	2 551	248	81	56	25	1 120
Tenório	764	173	173	-	173	-	-	-	591
Triunfo	2 548	1 961	1 850	1 447	403	111	40	71	587
Uiraúna	4 247	3 719	3 639	3 310	329	81	44	37	528
Umbuzeiro	2 608	933	920	502	419	13	13	-	1 674
Várzea	796	629	627	582	45	2	-	2	167
Vieirópolis	1 416	1 189	925	741	184	263	198	65	228
Vista Serrana	913	593	586	434	152	6	6	-	320
Zabelê	671	612	582	499	83	30	2	28	59

Fonte: IBGE, Censo Demográfico 2010.

ANUÁRIO ESTATÍSTICO DO ESTADO DA PARAÍBA - 2011

II - Características Demográficas e Sociais

2.1 - Demografia

2.1.2 - Domicílios

2.1.2.1 - Característica Física e Bens Duráveis

Tabela 06 - Domicílios particulares permanentes, total e com bens duráveis, segundo os municípios - Paraíba - 2010 — 1 de 4

Municípios	Domicílios particulares permanentes								
	Total	Com bens duráveis							
		Rádio	Televisão	Máquina de lavar roupa	Geladeira	Microcomputador		Para uso particular	
						Total	C/ acesso à Internet	Motocicleta	Automóvel
Total	**1.080.527**	**859.077**	**1.029.736**	**216.380**	**957.097**	**233.459**	**186.949**	**293.983**	**244.681**
Água Branca	2 562	1 983	2 363	94	2 022	192	120	857	318
Aguiar	1 657	1 321	1 478	31	1 356	104	76	637	186
Alagoa Grande	8 014	6 446	7 450	849	6 479	837	634	1 614	850
Alagoa Nova	5 435	4 506	5 196	412	4 363	593	479	1 394	840
Alagoinha	3 689	3 049	3 360	228	3 039	299	244	716	411
Alcantil	1 564	1 266	1 437	34	1 171	94	40	497	244
Algodão de Jandaíra	671	494	605	19	476	25	3	256	93
Alhandra	5 012	3 423	4 640	463	4 206	378	238	898	723
Amparo	636	498	609	12	566	43	31	290	84
Aparecida	2 206	1 822	2 013	96	2 044	170	105	769	217
Araçagi	5 017	4 274	4 613	388	4 283	368	259	1 504	540
Arara	3 914	3 175	3 665	190	3 147	291	225	1 017	456
Araruna	5 221	3 865	4 853	399	4 080	379	257	2 088	815
Areia	6 355	5 433	5 864	605	5 222	948	757	1 348	1 135
Areia de Baraúnas	488	374	465	16	406	30	13	247	58
Areial	1 954	1 691	1 884	135	1 600	217	131	532	246
Aroeiras	5 420	4 525	4 976	236	4 162	386	246	1 814	693
Assunção	1 040	796	994	20	789	77	49	329	180
Baía da Traição	2 095	1 214	1 827	173	1 645	188	144	460	222
Bananeiras	5 940	5 062	5 520	744	4 933	649	446	1 557	1 158
Baraúna	1 300	968	1 241	25	959	103	74	575	210
Barra de Santa Rosa	4 184	3 087	3 844	361	3 085	315	253	1 742	604
Barra de Santana	2 421	1 926	2 261	91	1 888	78	20	1 047	301
Barra de São Miguel	1 633	1 290	1 459	144	1 296	102	30	721	281
Bayeux	27 934	20 095	26 996	6 769	25 876	5 479	3 704	4 638	5 737
Belém	5 150	4 090	4 696	545	4 321	631	494	786	643
Belém do Brejo do Cruz	1 963	1 357	1 812	69	1 776	188	168	719	276
Bernardino Batista	803	599	751	26	669	58	30	438	126
Boa Ventura	1 494	1 239	1 394	50	1 295	132	101	468	111
Boa Vista	1 731	1 500	1 629	153	1 573	291	237	787	407
Bom Jesus	699	612	661	35	636	57	41	238	100
Bom Sucesso	1 512	989	1 384	52	1 410	118	99	815	189
Bonito de Santa Fé	2 794	2 265	2 589	219	2 377	311	225	1 164	402
Boqueirão	4 852	3 894	4 543	506	3 992	626	425	2 261	840
Borborema	1 396	1 178	1 333	122	1 221	127	94	281	187
Brejo do Cruz	3 627	2 602	3 378	293	3 338	382	307	1 453	576
Brejo dos Santos	1 825	1 219	1 747	38	1 681	138	99	742	205
Caaporã	5 443	3 778	4 945	545	4 627	443	264	762	786
Cabaceiras	1 505	1 297	1 444	101	1 334	182	134	711	263
Cabedelo	17 023	13 076	16 389	6 481	16 053	6 038	5 051	2 462	5 785
Cachoeira dos Índios	2 603	2 245	2 439	138	2 352	181	140	1 219	358
Cacimba de Areia	1 030	870	982	20	928	88	53	531	108
Cacimba de Dentro	4 598	4 024	4 273	310	3 439	340	251	1 506	512
Cacimbas	1 807	1 412	1 568	28	1 208	71	34	668	203
Caiçara	2 098	1 777	1 935	150	1 646	195	147	585	247
Cajazeiras	17 316	14 747	16 685	2 864	15 779	4 070	3 362	6 043	4 254
Cajazeirinhas	824	733	759	22	756	45	24	341	92
Caldas Brandão	1 704	1 327	1 572	84	1 406	142	107	366	190
Camalaú	1 853	1 429	1 700	74	1 439	82	63	868	274
Campina Grande	111 814	92 692	109 764	35 562	103 194	43 132	35 453	24 747	36 453
Capim	1 461	1 078	1 362	64	1 281	82	51	250	211
Caraúbas	1 191	911	1 095	53	954	82	56	606	203
Carrapateira	593	398	558	23	527	49	34	200	52
Casserengue	1 945	1 552	1 741	15	1 341	130	91	850	207
Catingueira	1 307	1 033	1 211	132	1 107	95	75	412	126
Catolé do Rocha	8 238	6 405	7 882	1 334	7 821	1 483	1 183	3 551	1 655
Caturité	1 329	1 193	1 286	99	1 164	149	89	673	230
Conceição	5 110	4 329	4 790	224	4 423	520	447	1 499	737
Condado	1 891	1 427	1 782	256	1 688	174	125	747	203

ANUÁRIO ESTATÍSTICO DO ESTADO DA PARAÍBA - 2011

II - Características Demográficas e Sociais

2.1 - Demografia

2.1.2 - Domicílios

2.1.2.1 - Característica Física e Bens Duráveis

Tabela 06 - Domicílios particulares permanentes, total e com bens duráveis, segundo os municípios - Paraíba - 2010 — **2 de 4**

Municípios	Domicílios particulares permanentes								
	Total	Com bens duráveis							
		Rádio	Televisão	Máquina de lavar roupa	Geladeira	Microcomputador		Para uso particular	
						Total	C/ acesso à Internet	Motocicleta	Automóvel
Conde	5 769	3 987	5 460	731	4 996	635	405	1 156	1 109
Congo	1 478	1 236	1 387	33	1 232	122	91	593	166
Coremas	4 342	3 304	4 134	245	3 898	483	313	1 564	543
Coxixola	588	479	558	44	529	72	32	298	93
Cruz do Espírito Santo	4 207	3 123	3 991	158	3 670	149	85	1 120	426
Cubati	2 025	1 567	1 925	140	1 543	191	157	828	272
Cuité	5 875	4 439	5 515	787	4 514	833	677	2 518	991
Cuité de Mamanguape	1 729	1 413	1 560	111	1 364	107	65	582	241
Cuitegi	1 892	1 491	1 748	154	1 567	132	99	288	228
Curral de Cima	1 464	1 201	1 275	63	1 214	70	52	418	163
Curral Velho	649	539	583	10	561	27	5	239	48
Damião	1 377	997	1 255	36	811	72	56	661	197
Desterro	2 313	1 777	2 088	177	1 984	226	170	989	417
Diamante	1 764	1 450	1 644	191	1 518	123	105	560	159
Dona Inês	2 956	2 420	2 726	217	2 230	245	201	1 008	430
Duas Estradas	1 071	888	992	110	876	136	116	253	124
Emas	812	693	771	41	750	76	44	254	73
Esperança	9 094	7 412	8 869	1 168	7 686	1 303	827	2 513	1 670
Fagundes	3 252	2 773	3 059	170	2 711	233	162	970	242
Frei Martinho	957	831	913	83	841	81	65	411	104
Gado Bravo	2 230	1 806	2 016	85	1 637	67	35	948	311
Guarabira	16 249	13 808	15 749	3 851	15 057	3 554	2 818	3 698	3 647
Gurinhém	3 872	3 079	3 695	226	3 228	280	217	889	504
Gurjão	942	853	909	119	823	158	121	416	155
Ibiara	1 762	1 439	1 625	68	1 528	152	124	607	160
Igaracy	1 733	1 465	1 679	36	1 572	139	111	682	173
Imaculada	2 907	2 288	2 699	240	2 176	194	137	1 358	345
Ingá	5 241	4 320	4 930	425	4 383	520	348	992	627
Itabaiana	7 459	5 782	6 987	804	6 334	1 180	1 043	1 418	965
Itaporanga	6 403	5 085	6 096	526	5 731	1 018	740	2 198	885
Itapororoca	4 792	3 831	4 409	335	4 266	284	227	1 432	705
Itatuba	2 837	2 240	2 610	146	2 179	137	100	729	257
Jacaraú	4 053	3 143	3 563	305	3 266	399	307	936	609
Jericó	2 110	1 443	1 975	181	1 920	186	155	1 024	285
João Pessoa	213 140	169 575	208 997	96 927	205 413	95 409	81 254	37 595	86 947
Joca Claudino	753	572	705	34	710	72	39	393	120
Juarez Távora	2 189	1 655	1 982	106	1 783	168	109	497	241
Juazeirinho	4 492	3 552	4 238	263	3 381	457	267	1 381	758
Junco do Seridó	1 896	1 522	1 781	84	1 396	148	120	547	315
Juripiranga	2 909	2 144	2 696	182	2 158	241	193	346	334
Juru	2 713	2 221	2 572	150	2 323	301	214	971	260
Lagoa	1 315	858	1 168	56	1 215	102	68	612	144
Lagoa de Dentro	2 169	1 823	1 961	104	1 785	127	102	578	302
Lagoa Seca	7 177	5 891	6 948	899	6 243	912	595	1 770	1 354
Lastro	724	548	675	13	663	46	36	189	87
Livramento	2 048	1 661	1 909	75	1 614	164	111	1 021	206
Logradouro	1 104	931	1 019	95	944	59	44	249	96
Lucena	3 108	2 119	2 875	264	2 701	385	294	582	462
Mãe d'Água	1 178	906	1 088	77	991	53	38	558	106
Malta	1 645	1 155	1 499	130	1 400	185	121	438	188
Mamanguape	11 581	8 840	10 990	1 260	10 486	1 284	812	2 451	2 289
Manaíra	2 931	2 131	2 642	229	2 128	177	94	843	252
Marcação	2 040	1 320	1 799	121	1 633	90	46	251	291
Mari	6 324	4 904	5 851	697	4 970	601	497	1 410	681
Marizópolis	1 754	1 503	1 661	119	1 614	202	154	674	255
Massaranduba	3 778	3 222	3 614	356	3 200	281	197	981	526
Mataraca	1 951	1 193	1 753	119	1 641	133	48	481	246
Matinhas	1 136	977	1 060	43	949	48	25	423	197
Mato Grosso	718	475	662	23	662	63	45	395	129
Maturéia	1 672	1 247	1 614	126	1 335	154	125	777	193
Mogeiro	3 618	2 906	3 256	129	2 976	249	174	892	342
Montadas	1 438	1 121	1 398	66	1 129	139	34	534	233
Monte Horebe	1 311	1 122	1 252	30	1 119	98	53	599	175
Monteiro	9 765	7 998	9 315	985	8 153	1 371	972	4 202	1 955

ANUÁRIO ESTATÍSTICO DO ESTADO DA PARAÍBA - 2011

II - Características Demográficas e Sociais

2.1 - Demografia

2.1.2 - Domicílios

2.1.2.1 - Característica Física e Bens Duráveis

Tabela 06 - Domicílios particulares permanentes, total e com bens duráveis, segundo os municípios - Paraíba - 2010 — **3 de 4**

Municípios	Domicílios particulares permanentes								
	Total	Com bens duráveis							
		Rádio	Televisão	Máquina de lavar roupa	Geladeira	Microcomputador		Para uso particular	
						Total	C/ acesso à Internet	Motocicleta	Automóvel
Mulungu	2 746	2 368	2 533	170	2 312	124	78	786	266
Natuba	2 850	2 148	2 576	70	2 047	138	84	669	273
Nazarezinho	2 109	1 748	1 947	69	1 942	135	117	929	197
Nova Floresta	3 165	2 220	2 973	275	2 355	362	277	1 369	334
Nova Olinda	1 668	1 430	1 564	52	1 486	140	122	584	123
Nova Palmeira	1 313	979	1 246	116	1 033	117	71	750	217
Olho d'Água	1 853	1 313	1 704	178	1 561	99	83	533	203
Olivedos	1 061	840	988	113	913	100	63	532	187
Ouro Velho	942	775	900	19	791	87	45	461	130
Parari	402	358	380	12	340	31	20	209	62
Passagem	671	533	619	88	591	58	38	324	107
Patos	28 907	22 609	27 977	5 414	26 595	6 841	5 012	9 749	6 631
Paulista	3 299	2 228	3 039	365	3 115	313	221	1 497	578
Pedra Branca	994	759	933	56	833	74	31	239	54
Pedra Lavrada	2 239	1 763	2 103	98	1 743	240	168	1 323	361
Pedras de Fogo	7 373	5 474	6 934	638	6 219	748	550	2 056	1 275
Pedro Régis	1 725	1 460	1 552	79	1 410	67	45	360	209
Piancó	4 612	3 737	4 341	433	4 183	750	587	1 400	671
Picuí	5 439	4 553	5 200	636	4 299	620	546	2 699	895
Pilar	3 178	2 370	2 937	117	2 625	271	196	755	309
Pilões	1 722	1 448	1 573	106	1 402	182	147	353	193
Pilõezinhos	1 420	1 256	1 337	79	1 186	46	37	294	133
Pirpirituba	2 946	2 307	2 703	275	2 447	266	203	517	304
Pitimbu	4 697	3 063	4 238	282	3 841	252	141	689	503
Pocinhos	4 781	3 856	4 513	387	3 791	418	237	1 727	768
Poço Dantas	992	779	915	30	798	57	14	485	99
Poço de José de Moura	1 187	1 036	1 109	127	1 087	101	76	647	124
Pombal	9 288	7 564	8 839	1 450	8 755	1 611	1 284	3 508	1 791
Prata	1 141	943	1 058	61	987	139	111	392	191
Princesa Isabel	5 995	4 534	5 709	561	5 250	712	596	1 566	779
Puxinanã	3 672	2 924	3 525	424	3 132	378	224	1 135	630
Queimadas	12 008	9 834	11 674	1 879	10 765	1 748	1 275	3 324	2 404
Quixaba	430	317	412	16	386	30	24	187	77
Remígio	4 988	3 945	4 664	593	3 982	672	543	1 053	818
Riachão	930	663	889	59	771	42	29	333	88
Riachão do Bacamarte	1 278	1 112	1 213	89	1 078	99	83	194	160
Riachão do Poço	1 169	905	1 099	32	980	38	14	316	188
Riacho de Santo Antônio	473	362	436	15	348	41	16	194	100
Riacho dos Cavalos	2 226	1 666	2 074	117	2 096	181	136	1 196	287
Rio Tinto	6 635	5 047	6 149	792	5 935	919	666	1 284	986
Salgadinho	958	799	870	42	718	41	24	417	142
Salgado de São Félix	3 522	2 871	3 270	192	2 848	163	127	883	365
Santa Cecília	1 813	1 438	1 680	50	1 304	77	20	663	199
Santa Cruz	1 892	1 533	1 812	219	1 786	214	179	882	215
Santa Helena	1 663	1 423	1 531	132	1 497	163	139	650	216
Santa Inês	922	711	800	42	722	43	27	407	96
Santa Luzia	4 352	3 687	4 149	484	3 775	811	687	1 369	722
Santa Rita	33 526	25 834	32 231	6 535	30 396	5 568	3 788	5 376	6 408
Santa Teresinha	1 265	1 003	1 216	79	1 191	85	55	497	124
Santana de Mangueira	1 411	1 081	1 271	86	1 116	82	65	453	94
Santana dos Garrotes	2 006	1 602	1 844	55	1 654	109	89	677	231
Santo André	796	717	739	22	688	48	16	455	122
São Bentinho	1 197	953	1 106	66	1 081	61	34	388	127

ANUÁRIO ESTATÍSTICO DO ESTADO DA PARAÍBA - 2011

II - Características Demográficas e Sociais

2.1 - Demografia

2.1.2 - Domicílios

2.1.2.1 - Característica Física e Bens Duráveis

Tabela 06 - Domicílios particulares permanentes, total e com bens duráveis, segundo os municípios - Paraíba - 2010 — **4 de 4**

Municípios	Domicílios particulares permanentes								
	Total	Com bens duráveis							
		Rádio	Televisão	Máquina de lavar roupa	Geladeira	Microcomputador		Para uso particular	
						Total	C/ acesso à Internet	Motocicleta	Automóvel
São Bento	8 449	5 448	8 007	1 496	8 089	1 184	980	3 639	1 450
São Domingos	822	690	745	33	739	15	4	371	65
São Domingos do Cariri	717	600	669	71	648	53	48	369	110
São Francisco	1 001	864	946	19	935	66	33	444	118
São João do Cariri	1 317	1 149	1 259	137	1 188	176	102	587	252
São João do Rio do Peixe	5 367	4 540	5 000	503	5 012	622	506	2 856	766
São João do Tigre	1 447	1 146	1 226	52	1 007	79	45	683	135
São José da Lagoa Tapada	2 225	1 780	2 088	39	1 888	139	109	945	182
São José de Caiana	1 459	1 204	1 293	38	1 132	56	35	729	115
São José de Espinharas	1 295	1 039	1 209	31	1 206	101	55	618	117
São José de Piranhas	5 369	4 598	5 054	471	4 918	562	365	2 341	669
São José de Princesa	1 101	911	1 017	21	864	53	9	269	107
São José do Bonfim	882	725	845	20	816	56	41	410	69
São José do Brejo do Cruz	424	261	368	6	372	26	20	161	36
São José do Sabugi	1 135	1 008	1 064	33	948	110	78	493	153
São José dos Cordeiros	1 255	1 073	1 176	31	1 096	62	47	633	161
São José dos Ramos	1 530	1 146	1 424	56	1 290	63	40	306	146
São Mamede	2 345	1 856	2 229	253	2 156	273	171	856	389
São Miguel de Taipu	1 773	1 320	1 647	44	1 412	85	45	453	178
São Sebastião de Lagoa de Roça	3 135	2 662	3 012	309	2 701	397	326	714	546
São Sebastião do Umbuzeiro	1 046	803	961	52	815	103	80	463	167
Sapé	14 047	10 584	13 179	1 797	11 591	1 590	1 154	3 131	2 158
Seridó	2 622	2 134	2 404	164	1 679	149	97	1 370	371
Serra Branca	4 101	3 681	3 898	440	3 544	507	349	1 633	730
Serra da Raiz	891	745	834	53	772	82	56	193	101
Serra Grande	861	680	785	5	721	56	36	357	84
Serra Redonda	2 197	1 823	2 058	168	1 825	175	111	470	293
Serraria	1 697	1 463	1 559	83	1 358	95	61	380	223
Sertãozinho	1 287	1 113	1 185	130	1 158	128	102	389	189
Sobrado	2 027	1 434	1 910	92	1 765	92	39	457	330
Solânea	7 672	6 407	7 158	997	6 392	1 028	877	2 074	1 427
Soledade	3 942	3 274	3 812	516	3 346	736	513	1 650	737
Sossêgo	920	662	838	18	682	90	57	491	152
Sousa	18 755	15 466	17 976	2 404	17 296	3 692	3 007	7 073	3 616
Sumé	5 308	4 345	5 019	463	4 493	724	506	1 495	936
Tacima	2 588	1 978	2 318	301	2 038	155	75	714	306
Taperoá	4 239	3 364	3 938	348	3 410	468	361	1 693	583
Tavares	3 803	3 172	3 642	109	3 267	292	192	843	358
Teixeira	4 000	3 258	3 795	359	3 270	488	394	1 308	648
Tenório	764	650	737	10	478	72	35	341	176
Triunfo	2 548	2 168	2 371	96	2 207	159	126	1 250	286
Uiraúna	4 247	3 360	4 011	432	3 866	670	554	1 826	706
Umbuzeiro	2 608	2 087	2 390	72	1 959	241	178	640	335
Várzea	796	678	733	94	708	120	101	365	87
Vieirópolis	1 416	1 182	1 315	75	1 298	70	64	583	149
Vista Serrana	913	583	867	40	867	75	58	421	105
Zabelê	671	530	606	25	534	34	26	271	74

Fonte: IBGE, Censo Demográfico 2010.

ANUÁRIO ESTATÍSTICO DO ESTADO DA PARAÍBA - 2011

II - Características Demográficas e Sociais

2.1 - Demografia

2.1.2 - Domicílios

2.1.2.1 - Característica Física e Bens Duráveis

Tabela 07 - Domicílios particulares permanentes, por existência de telefone, segundo os municípios - Paraíba - 2010 — **1 de 4**

Municípios	Domicílios particulares permanentes					
	Total	Existência de telefone				
		Tinham				Não tinham
		Total	Somente telefone fixo	Somente telefone celular	Telefone fixo e celular	
Total	**1 080 527**	**875 390**	**20 728**	**688 614**	**166 047**	**205 137**
Água Branca	2 562	1 663	11	1 448	203	899
Aguiar	1 657	1 110	74	940	97	547
Alagoa Grande	8 014	5 435	209	4 743	483	2 579
Alagoa Nova	5 435	3 567	128	3 057	382	1 868
Alagoinha	3 689	2 659	28	2 399	232	1 030
Alcantil	1 564	856	25	756	75	708
Algodão de Jandaíra	671	465	9	432	23	207
Alhandra	5 012	3 956	39	3 704	213	1 056
Amparo	636	439	7	410	21	197
Aparecida	2 206	1 569	131	1 321	118	637
Araçagi	5 017	3 140	77	2 822	242	1 877
Arara	3 914	2 864	132	2 533	199	1 050
Araruna	5 221	3 716	54	3 448	214	1 505
Areia	6 355	4 675	90	4 102	483	1 680
Areia de Baraúnas	488	350	7	334	9	138
Areial	1 954	1 496	57	1 310	129	458
Aroeiras	5 420	3 687	55	3 252	379	1 733
Assunção	1 040	757	17	659	82	283
Baía da Traição	2 095	1 423	15	1 344	64	672
Bananeiras	5 940	3 967	75	3 478	414	1 973
Baraúna	1 300	927	24	854	49	373
Barra de Santa Rosa	4 184	3 181	68	2 913	199	1 004
Barra de Santana	2 421	1 355	40	1 251	63	1 067
Barra de São Miguel	1 633	1 066	22	956	88	566
Bayeux	27 934	25 289	534	19 686	5 069	2 646
Belém	5 150	3 782	75	3 415	292	1 367
Belém do Brejo do Cruz	1 963	1 567	-	1 505	61	397
Bernardino Batista	803	476	40	395	41	327
Boa Ventura	1 494	1 146	22	1 071	53	348
Boa Vista	1 731	1 436	52	1 157	227	295
Bom Jesus	699	455	13	417	25	244
Bom Sucesso	1 512	1 070	37	952	80	442
Bonito de Santa Fé	2 794	1 872	69	1 558	245	922
Boqueirão	4 852	3 951	49	3 538	364	901
Borborema	1 396	917	28	813	76	480
Brejo do Cruz	3 627	2 992	35	2 577	380	635
Brejo dos Santos	1 825	1 232	23	1 147	63	593
Caaporã	5 443	3 926	13	3 527	386	1 516
Cabaceiras	1 505	1 096	61	852	183	409
Cabedelo	17 023	15 591	245	11 098	4 249	1 431
Cachoeira dos Índios	2 603	1 561	31	1 452	78	1 043
Cacimba de Areia	1 030	791	10	762	20	238
Cacimba de Dentro	4 598	2 825	178	2 323	324	1 773
Cacimbas	1 807	800	34	685	81	1 006
Caiçara	2 098	1 566	31	1 413	121	532
Cajazeiras	17 316	13 887	446	11 304	2 137	3 429
Cajazeirinhas	824	635	4	629	3	189
Caldas Brandão	1 704	1 279	25	1 216	39	425
Camalaú	1 853	877	48	717	112	976
Campina Grande	111 814	101 625	2 959	67 352	31 314	10 189
Capim	1 461	894	15	852	27	567
Caraúbas	1 191	496	32	395	69	695
Carrapateira	593	251	-	243	8	342
Casserengue	1 945	1 268	57	1 149	62	677
Catingueira	1 307	854	24	724	106	453
Catolé do Rocha	8 238	6 714	105	5 980	630	1 524
Caturité	1 329	1 008	4	967	37	321
Conceição	5 110	3 890	80	3 522	288	1 219
Condado	1 891	1 510	49	1 341	121	381

ANUÁRIO ESTATÍSTICO DO ESTADO DA PARAÍBA - 2011

II - Características Demográficas e Sociais

2.1 - Demografia

2.1.2 - Domicílios

2.1.2.1 - Característica Física e Bens Duráveis

Tabela 07 - Domicílios particulares permanentes, por existência de telefone, segundo os municípios - Paraíba - 2010 — **2 de 4**

Municípios	Domicílios particulares permanentes					
	Total	Existência de telefone				
		Tinham				Não tinham
		Total	Somente telefone fixo	Somente telefone celular	Telefone fixo e celular	
Conde	5 769	4 986	-	4 606	380	783
Congo	1 478	937	29	851	57	541
Coremas	4 342	3 570	82	3 158	330	772
Coxixola	588	385	36	311	38	203
Cruz do Espírito Santo	4 207	3 046	33	2 799	214	1 161
Cubati	2 025	1 667	20	1 519	129	357
Cuité	5 875	4 554	104	4 273	177	1 321
Cuité de Mamanguape	1 729	1 046	56	930	60	683
Cuitegi	1 892	1 380	32	1 236	112	512
Curral de Cima	1 464	920	17	876	28	543
Curral Velho	649	393	4	361	28	255
Damião	1 377	863	15	800	47	514
Desterro	2 313	1 511	164	1 162	185	802
Diamante	1 764	1 178	8	1 127	43	586
Dona Inês	2 956	1 916	57	1 711	148	1 039
Duas Estradas	1 071	811	12	733	66	261
Emas	812	543	25	474	44	270
Esperança	9 094	7 235	195	6 163	877	1 860
Fagundes	3 252	2 273	78	1 998	197	979
Frei Martinho	957	663	28	604	30	294
Gado Bravo	2 230	1 458	11	1 376	72	771
Guarabira	16 249	13 613	383	11 074	2 156	2 636
Gurinhém	3 872	2 892	31	2 714	147	980
Gurjão	942	727	40	591	96	215
Ibiara	1 762	1 256	46	1 102	108	506
Igaracy	1 733	1 296	28	1 141	127	437
Imaculada	2 907	1 879	22	1 743	114	1 028
Ingá	5 241	4 007	136	3 452	419	1 234
Itabaiana	7 459	5 600	91	4 902	607	1 859
Itaporanga	6 403	5 189	49	4 772	368	1 213
Itapororoca	4 792	3 393	103	3 060	230	1 398
Itatuba	2 837	2 142	50	1 938	154	695
Jacaraú	4 053	2 713	146	2 196	372	1 339
Jericó	2 110	1 688	20	1 536	132	423
João Pessoa	213 140	204 056	3 785	127 764	72 508	9 083
Joca Claudino	753	506	12	455	39	247
Juarez Távora	2 189	1 580	21	1 459	99	609
Juazeirinho	4 492	2 988	100	2 556	333	1 504
Junco do Seridó	1 896	1 250	22	1 074	154	646
Juripiranga	2 909	1 944	55	1 712	177	965
Juru	2 713	1 945	20	1 817	108	768
Lagoa	1 315	1 000	24	884	92	315
Lagoa de Dentro	2 169	1 681	63	1 453	165	489
Lagoa Seca	7 177	5 820	123	5 156	540	1 357
Lastro	724	445	-	426	20	279
Livramento	2 048	1 325	59	1 190	77	723
Logradouro	1 104	877	11	818	48	227
Lucena	3 108	2 387	26	2 209	152	721
Mãe d'Água	1 178	646	30	582	33	532
Malta	1 645	1 268	79	1 019	171	376
Mamanguape	11 581	8 846	164	7 595	1 087	2 735
Manaíra	2 931	1 648	68	1 453	127	1 283
Marcação	2 040	1 042	43	911	88	998
Mari	6 324	4 226	60	3 893	273	2 098
Marizópolis	1 754	1 230	77	1 030	124	524
Massaranduba	3 778	2 590	113	2 252	225	1 188
Mataraca	1 951	1 420	22	1 316	82	531
Matinhas	1 136	753	20	720	13	383
Mato Grosso	718	586	13	547	26	132

ANUÁRIO ESTATÍSTICO DO ESTADO DA PARAÍBA - 2011

II - Características Demográficas e Sociais

2.1 - Demografia

2.1.2 - Domicílios

2.1.2.1 - Característica Física e Bens Duráveis

Tabela 07 - Domicílios particulares permanentes, por existência de telefone, segundo os municípios - Paraíba - 2010 — **3 de 4**

Municípios	Domicílios particulares permanentes					
	Total	Existência de telefone				
		Tinham				Não tinham
		Total	Somente telefone fixo	Somente telefone celular	Telefone fixo e celular	
Maturéia	1 672	1 165	16	1 089	60	507
Mogeiro	3 618	2 449	29	2 281	139	1 169
Montadas	1 438	1 092	44	954	94	345
Monte Horebe	1 311	780	30	671	79	531
Monteiro	9 765	7 311	153	6 483	676	2 454
Mulungu	2 746	2 016	82	1 807	127	730
Natuba	2 850	1 511	65	1 366	80	1 339
Nazarezinho	2 109	1 348	43	1 238	67	761
Nova Floresta	3 165	2 260	60	2 017	183	905
Nova Olinda	1 668	1 171	46	1 019	106	497
Nova Palmeira	1 313	1 005	13	922	70	308
Olho d'Água	1 853	972	34	854	83	881
Olivedos	1 061	831	25	734	72	230
Ouro Velho	942	718	11	627	80	224
Parari	402	300	6	268	26	102
Passagem	671	493	4	459	30	178
Patos	28 907	25 184	396	20 387	4 400	3 723
Paulista	3 299	2 720	33	2 589	98	579
Pedra Branca	994	654	18	601	35	340
Pedra Lavrada	2 239	1 815	15	1 666	135	424
Pedras de Fogo	7 373	5 367	52	5 062	253	2 006
Pedro Régis	1 725	1 192	21	1 092	79	533
Piancó	4 612	3 868	38	3 528	301	745
Picuí	5 439	4 276	81	3 795	400	1 163
Pilar	3 178	2 453	26	2 264	163	725
Pilões	1 722	1 132	28	1 006	97	590
Pilõezinhos	1 420	870	22	787	61	550
Pirpirituba	2 946	2 093	63	1 910	120	853
Pitimbu	4 697	2 959	35	2 782	142	1 738
Pocinhos	4 781	2 809	277	2 219	313	1 972
Poço Dantas	992	524	9	485	29	468
Poço de José de Moura	1 187	929	39	787	103	258
Pombal	9 288	7 914	170	6 817	927	1 374
Prata	1 141	869	29	739	102	272
Princesa Isabel	5 995	4 751	79	4 232	440	1 243
Puxinanã	3 672	2 758	99	2 446	213	914
Queimadas	12 008	10 134	249	8 887	998	1 874
Quixaba	430	342	-	329	13	88
Remígio	4 988	3 836	128	3 270	438	1 153
Riachão	930	655	21	602	32	275
Riachão do Bacamarte	1 278	1 000	11	932	57	278
Riachão do Poço	1 169	870	-	864	6	299
Riacho de Santo Antônio	473	312	3	275	34	161
Riacho dos Cavalos	2 226	1 726	10	1 645	71	500
Rio Tinto	6 635	4 795	189	3 995	611	1 840
Salgadinho	958	513	4	461	48	445
Salgado de São Félix	3 522	2 024	93	1 821	110	1 498
Santa Cecília	1 813	996	9	970	17	817
Santa Cruz	1 892	1 329	90	1 076	163	563
Santa Helena	1 663	1 266	41	1 113	112	397
Santa Inês	922	585	10	555	20	336
Santa Luzia	4 352	3 526	66	3 100	360	826
Santa Rita	33 526	29 035	543	23 389	5 103	4 491
Santa Teresinha	1 265	894	25	824	45	371
Santana de Mangueira	1 411	763	32	687	44	648
Santana dos Garrotes	2 006	1 401	24	1 267	110	605
Santo André	796	629	11	541	77	167
São Bentinho	1 197	975	8	934	32	222
São Bento	8 449	6 956	58	6 371	528	1 492
São Domingos	822	626	23	564	39	196

ANUÁRIO ESTATÍSTICO DO ESTADO DA PARAÍBA - 2011

II - Características Demográficas e Sociais

2.1 - Demografia

2.1.2 - Domicílios

2.1.2.1 - Característica Física e Bens Duráveis

Tabela 07 - Domicílios particulares permanentes, por existência de telefone, segundo os municípios - Paraíba - 2010 — **4 de 4**

Municípios	Domicílios particulares permanentes					
	Total	Existência de telefone				
		Tinham				Não tinham
		Total	Somente telefone fixo	Somente telefone celular	Telefone fixo e celular	
São Domingos do Cariri	717	477	26	394	57	240
São Francisco	1 001	756	58	564	134	245
São João do Cariri	1 317	946	54	729	162	371
São João do Rio do Peixe	5 367	4 022	120	3 477	425	1 346
São João do Tigre	1 447	474	27	397	50	973
São José da Lagoa Tapada	2 225	1 362	29	1 261	72	863
São José de Caiana	1 459	927	30	866	31	532
São José de Espinharas	1 295	923	14	885	24	372
São José de Piranhas	5 369	3 678	107	3 181	390	1 691
São José de Princesa	1 101	721	17	655	50	380
São José do Bonfim	882	699	4	684	12	183
São José do Brejo do Cruz	424	354	-	348	6	70
São José do Sabugi	1 135	737	7	668	63	397
São José dos Cordeiros	1 255	876	16	765	95	379
São José dos Ramos	1 530	1 180	10	1 137	33	350
São Mamede	2 345	2 006	39	1 783	184	339
São Miguel de Taipu	1 773	1 325	19	1 248	58	449
São Sebastião de Lagoa de Roça	3 135	2 388	28	2 217	143	747
São Sebastião do Umbuzeiro	1 046	589	24	473	92	457
Sapé	14 047	10 636	299	9 251	1 085	3 412
Seridó	2 622	2 149	16	2 070	63	473
Serra Branca	4 101	3 186	165	2 347	674	915
Serra da Raiz	891	710	29	627	54	181
Serra Grande	861	572	17	501	54	289
Serra Redonda	2 197	1 565	63	1 350	152	632
Serraria	1 697	1 098	39	965	94	599
Sertãozinho	1 287	1 023	31	947	45	264
Sobrado	2 027	1 599	-	1 580	19	428
Solânea	7 672	5 871	275	5 120	476	1 801
Soledade	3 942	3 287	52	2 887	349	655
Sossêgo	920	678	-	643	36	242
Sousa	18 755	14 842	564	12 067	2 212	3 913
Sumé	5 308	4 129	135	3 612	382	1 179
Tacima	2 588	1 587	48	1 413	127	1 001
Taperoá	4 239	3 176	84	2 696	396	1 063
Tavares	3 803	2 745	35	2 579	132	1 058
Teixeira	4 000	3 201	11	3 023	167	799
Tenório	764	591	-	565	26	173
Triunfo	2 548	1 794	80	1 581	133	754
Uiraúna	4 247	3 221	117	2 673	431	1 026
Umbuzeiro	2 608	1 417	86	1 084	247	1 191
Várzea	796	611	21	544	46	185
Vieirópolis	1 416	827	80	631	116	589
Vista Serrana	913	675	22	579	74	238
Zabelê	671	372	14	321	37	299

Fonte: IBGE, Censo Demográfico 2010.

ANUÁRIO ESTATÍSTICO DO ESTADO DA PARAÍBA - 2011

II - Características Demográficas e Sociais

2.1 - Demografia

2.1.2 - Domicílios

2.1.2.2 - Características dos Domicílios e Entorno

Tabela 01 - Domicílios particulares permanentes e moradores em domicílios particulares permanentes, por condição de ocupação do domicílio, segundo as características do entorno nos municípios - Paraíba - 2010

Características do entorno e municípios	Domicílios particulares permanentes					Moradores em dom. particulares permanentes				
	Total	Condição de ocupação do dom.				Total	Condição de ocupação do domicílio			
		Próprio	Alugado	Cedido	Outra		Próprio	Alugado	Cedido	Outra
Total (1)	**824.144**	**588.209**	**179.850**	**52.381**	**3.704**	**2.806.125**	**2.053.745**	**567.358**	**172.504**	**12.518**
Água Branca	**1.207**	**892**	**212**	**103**	**-**	**4.059**	**3.079**	**674**	**306**	**-**
Identificação do logradouro										
Existe	679	509	125	45	-	2.301	1.770	381	150	-
Não existe	528	383	87	58	-	1.758	1.309	293	156	-
Sem declaração	-	-	-	-	-	-	-	-	-	-
Iluminação pública										
Existe	1.158	859	204	95	-	3.881	2.959	635	287	-
Não existe	49	33	8	8	-	178	120	39	19	-
Sem declaração	-	-	-	-	-	-	-	-	-	-
Pavimentação										
Existe	1.091	806	194	91	-	3.624	2.742	608	274	-
Não existe	116	86	18	12	-	435	337	66	32	-
Sem declaração	-	-	-	-	-	-	-	-	-	-
Calçada										
Existe	1.140	843	203	94	-	3.819	2.893	647	279	-
Não existe	67	49	9	9	-	240	186	27	27	-
Sem declaração	-	-	-	-	-	-	-	-	-	-
Meio-fio / guia										
Existe	1.099	814	194	91	-	3.658	2.776	608	274	-
Não existe	108	78	18	12	-	401	303	66	32	-
Sem declaração	-	-	-	-	-	-	-	-	-	-
Bueiro / boca de lobo										
Existe	6	6	-	-	-	20	20	-	-	-
Não existe	1.201	886	212	103	-	4.039	3.059	674	306	-
Sem declaração	-	-	-	-	-	-	-	-	-	-
Rampa para cadeirante										
Existe	17	14	1	2	-	40	36	1	3	-
Não existe	1.190	878	211	101	-	4.019	3.043	673	303	-
Sem declaração	-	-	-	-	-	-	-	-	-	-
Arborização										
Existe	1.109	818	202	89	-	3.723	2.828	633	262	-
Não existe	98	74	10	14	-	336	251	41	44	-
Sem declaração	-	-	-	-	-	-	-	-	-	-
Esgoto a céu aberto										
Existe	52	37	13	2	-	197	146	45	6	-
Não existe	1.155	855	199	101	-	3.862	2.933	629	300	-
Sem declaração	-	-	-	-	-	-	-	-	-	-
Lixo acum. nos logradouros										
Existe	-	-	-	-	-	-	-	-	-	-
Não existe	1.207	892	212	103	-	4.059	3.079	674	306	-
Sem declaração	-	-	-	-	-	-	-	-	-	-
Aguiar	**863**	**562**	**177**	**123**	**1**	**2.699**	**1.812**	**529**	**355**	**3**
Identificação do logradouro										
Existe	315	208	55	51	1	914	606	157	148	3
Não existe	548	354	122	72	-	1.785	1.206	372	207	-
Sem declaração	-	-	-	-	-	-	-	-	-	-
Iluminação pública										
Existe	824	536	172	115	1	2.569	1.722	512	332	3
Não existe	39	26	5	8	-	130	90	17	23	-
Sem declaração	-	-	-	-	-	-	-	-	-	-
Pavimentação										

ANUÁRIO ESTATÍSTICO DO ESTADO DA PARAÍBA - 2011

II - Características Demográficas e Sociais

2.1 - Demografia

2.1.2 - Domicílios

2.1.2.2 - Características dos Domicílios e Entorno

Tabela 01 - Domicílios particulares permanentes e moradores em domicílios particulares permanentes, por condição de ocupação do domicílio, segundo as características do entorno nos municípios - Paraíba - 2010

Características do entorno e municípios	Domicílios particulares permanentes					Moradores em dom. particulares permanentes				
	Total	Condição de ocupação do dom.				Total	Condição de ocupação do domicílio			
		Próprio	Alugado	Cedido	Outra		Próprio	Alugado	Cedido	Outra
Existe	619	393	142	83	1	1.883	1.224	413	243	3
Não existe	244	169	35	40	-	816	588	116	112	-
Sem declaração	-	-	-	-	-	-	-	-	-	-
Calçada										
Existe	673	443	146	84	-	2.071	1.389	443	239	-
Não existe	190	119	31	39	1	628	423	86	116	3
Sem declaração	-	-	-	-	-	-	-	-	-	-
Meio-fio / guia										
Existe	595	377	134	83	1	1.784	1.150	397	234	3
Não existe	268	185	43	40	-	915	662	132	121	-
Sem declaração	-	-	-	-	-	-	-	-	-	-
Bueiro / boca de lobo										
Existe	6	6	-	-	-	20	20	-	-	-
Não existe	857	556	177	123	1	2.679	1.792	529	355	3
Sem declaração	-	-	-	-	-	-	-	-	-	-
Rampa para cadeirante										
Existe	10	7	-	3	-	36	24	-	12	-
Não existe	853	555	177	120	1	2.663	1.788	529	343	3
Sem declaração	-	-	-	-	-	-	-	-	-	-
Arborização										
Existe	819	531	169	118	1	2.555	1.715	497	340	3
Não existe	44	31	8	5	-	144	97	32	15	-
Sem declaração	-	-	-	-	-	-	-	-	-	-
Esgoto a céu aberto										
Existe	22	9	9	4	-	77	38	26	13	-
Não existe	841	553	168	119	1	2.622	1.774	503	342	3
Sem declaração	-	-	-	-	-	-	-	-	-	-
Lixo acum. nos logradouros										
Existe	17	12	2	3	-	63	44	9	10	-
Não existe	846	550	175	120	1	2.636	1.768	520	345	3
Sem declaração	-	-	-	-	-	-	-	-	-	-
Alagoa Grande	**5.137**	**3.941**	**811**	**336**	**49**	**17.520**	**13.736**	**2.534**	**1.070**	**180**
Identificação do logradouro										
Existe	2.380	1.800	375	166	39	7.918	6.110	1.140	534	134
Não existe	2.757	2.141	436	170	10	9.602	7.626	1.394	536	46
Sem declaração	-	-	-	-	-	-	-	-	-	-
Iluminação pública										
Existe	5.075	3.888	803	335	49	17.281	13.529	2.506	1.066	180
Não existe	62	53	8	1	-	239	207	28	4	-
Sem declaração	-	-	-	-	-	-	-	-	-	-
Pavimentação										
Existe	4.634	3.542	743	302	47	15.542	12.178	2.256	945	163
Não existe	503	399	68	34	2	1.978	1.558	278	125	17
Sem declaração	-	-	-	-	-	-	-	-	-	-
Calçada										
Existe	4.201	3.196	679	280	46	14.040	10.913	2.091	879	157
Não existe	936	745	132	56	3	3.480	2.823	443	191	23
Sem declaração	-	-	-	-	-	-	-	-	-	-
Meio-fio / guia										
Existe	4.589	3.502	741	299	47	15.407	12.037	2.268	939	163
Não existe	548	439	70	37	2	2.113	1.699	266	131	17
Sem declaração	-	-	-	-	-	-	-	-	-	-

ANUÁRIO ESTATÍSTICO DO ESTADO DA PARAÍBA - 2011

II - Características Demográficas e Sociais

2.1 - Demografia

2.1.2 - Domicílios

2.1.2.2 - Características dos Domicílios e Entorno

Tabela 01 - Domicílios particulares permanentes e moradores em domicílios particulares permanentes, por condição de ocupação do domicílio, segundo as características do entorno nos municípios - Paraíba - 2010

Características do entorno e municípios	Domicílios particulares permanentes					Moradores em dom. particulares permanentes				
	Total	Condição de ocupação do dom.				Total	Condição de ocupação do domicílio			
		Próprio	Alugado	Cedido	Outra		Próprio	Alugado	Cedido	Outra
Bueiro / boca de lobo										
Existe	1.076	808	158	81	29	3.642	2.811	479	256	96
Não existe	4.061	3.133	653	255	20	13.878	10.925	2.055	814	84
Sem declaração	-	-	-	-	-	-	-	-	-	-
Rampa para cadeirante										
Existe	11	10	-	1	-	41	40	-	1	-
Não existe	5.126	3.931	811	335	49	17.479	13.696	2.534	1.069	180
Sem declaração	-	-	-	-	-	-	-	-	-	-
Arborização										
Existe	4.389	3.382	673	288	46	14.945	11.782	2.098	903	162
Não existe	748	559	138	48	3	2.575	1.954	436	167	18
Sem declaração	-	-	-	-	-	-	-	-	-	-
Esgoto a céu aberto										
Existe	962	773	112	65	12	3.590	2.922	397	217	54
Não existe	4.175	3.168	699	271	37	13.930	10.814	2.137	853	126
Sem declaração	-	-	-	-	-	-	-	-	-	-
Lixo acum. nos logradouros										
Existe	80	62	13	4	1	319	238	64	13	4
Não existe	5.057	3.879	798	332	48	17.201	13.498	2.470	1.057	176
Sem declaração	-	-	-	-	-	-	-	-	-	-
Alagoa Nova	**2.833**	**2.129**	**514**	**178**	**12**	**9.794**	**7.493**	**1.673**	**589**	**39**
Identificação do logradouro										
Existe	2.476	1.865	439	160	12	8.521	6.544	1.421	517	39
Não existe	356	264	75	17	-	1.267	949	252	66	-
Sem declaração	1	-	-	1	-	6	-	-	6	-
Iluminação pública										
Existe	2.782	2.090	507	173	12	9.575	7.318	1.652	566	39
Não existe	50	39	7	4	-	213	175	21	17	-
Sem declaração	1	-	-	1	-	6	-	-	6	-
Pavimentação										
Existe	2.350	1.741	447	150	12	8.034	6.065	1.444	486	39
Não existe	482	388	67	27	-	1.754	1.428	229	97	-
Sem declaração	1	-	-	1	-	6	-	-	6	-
Calçada										
Existe	2.179	1.626	403	140	10	7.377	5.603	1.280	461	33
Não existe	653	503	111	37	2	2.411	1.890	393	122	6
Sem declaração	1	-	-	1	-	6	-	-	6	-
Meio-fio / guia										
Existe	2.358	1.751	445	150	12	8.054	6.096	1.428	491	39
Não existe	474	378	69	27	-	1.734	1.397	245	92	-
Sem declaração	1	-	-	1	-	6	-	-	6	-
Bueiro / boca de lobo										
Existe	638	466	126	43	3	2.171	1.618	403	139	11
Não existe	2.194	1.663	388	134	9	7.617	5.875	1.270	444	28
Sem declaração	1	-	-	1	-	6	-	-	6	-
Rampa para cadeirante										
Existe	-	-	-	-	-	-	-	-	-	-
Não existe	2.832	2.129	514	177	12	9.788	7.493	1.673	583	39
Sem declaração	1	-	-	1	-	6	-	-	6	-
Arborização										
Existe	1.917	1.466	334	113	4	6.530	5.096	1.057	368	9
Não existe	915	663	180	64	8	3.258	2.397	616	215	30

ANUÁRIO ESTATÍSTICO DO ESTADO DA PARAÍBA - 2011

II - Características Demográficas e Sociais

2.1 - Demografia

2.1.2 - Domicílios

2.1.2.2 - Características dos Domicílios e Entorno

Tabela 01 - Domicílios particulares permanentes e moradores em domicílios particulares permanentes, por condição de ocupação do domicílio, segundo as características do entorno nos municípios - Paraíba - 2010

Características do entorno e municípios	Domicílios particulares permanentes					Moradores em dom. particulares permanentes				
	Total	Condição de ocupação do dom.				Total	Condição de ocupação do domicílio			
		Próprio	Alugado	Cedido	Outra		Próprio	Alugado	Cedido	Outra
Sem declaração	1	-	-	1	-	6	-	-	6	-
Esgoto a céu aberto										
Existe	748	596	114	36	2	2.732	2.205	407	115	5
Não existe	2.084	1.533	400	141	10	7.056	5.288	1.266	468	34
Sem declaração	1	-	-	1	-	6	-	-	6	-
Lixo acum. nos logradouros										
Existe	40	30	7	3	-	168	140	16	12	-
Não existe	2.792	2.099	507	174	12	9.620	7.353	1.657	571	39
Sem declaração	1	-	-	1	-	6	-	-	6	-
Alagoinha	**2.476**	**1.994**	**317**	**158**	**7**	**8.998**	**7.369**	**1.046**	**555**	**28**
Identificação do logradouro										
Existe	466	370	71	23	2	1.630	1.325	211	82	12
Não existe	2.008	1.622	246	135	5	7.359	6.035	835	473	16
Sem declaração	2	2	-	-	-	9	9	-	-	-
Iluminação pública										
Existe	2.441	1.969	314	151	7	8.860	7.271	1.035	526	28
Não existe	33	23	3	7	-	129	89	11	29	-
Sem declaração	2	2	-	-	-	9	9	-	-	-
Pavimentação										
Existe	1.702	1.367	226	105	4	6.021	4.918	715	371	17
Não existe	772	625	91	53	3	2.968	2.442	331	184	11
Sem declaração	2	2	-	-	-	9	9	-	-	-
Calçada										
Existe	1.475	1.173	212	83	7	5.141	4.175	658	280	28
Não existe	999	819	105	75	-	3.848	3.185	388	275	-
Sem declaração	2	2	-	-	-	9	9	-	-	-
Meio-fio / guia										
Existe	1.868	1.497	259	108	4	6.599	5.381	824	377	17
Não existe	606	495	58	50	3	2.390	1.979	222	178	11
Sem declaração	2	2	-	-	-	9	9	-	-	-
Bueiro / boca de lobo										
Existe	501	404	69	27	1	1.796	1.508	204	76	8
Não existe	1.973	1.588	248	131	6	7.193	5.852	842	479	20
Sem declaração	2	2	-	-	-	9	9	-	-	-
Rampa para cadeirante										
Existe	11	8	2	-	1	40	25	7	-	8
Não existe	2.463	1.984	315	158	6	8.949	7.335	1.039	555	20
Sem declaração	2	2	-	-	-	9	9	-	-	-
Arborização										
Existe	1.981	1.595	262	120	4	7.251	5.917	886	433	15
Não existe	493	397	55	38	3	1.738	1.443	160	122	13
Sem declaração	2	2	-	-	-	9	9	-	-	-
Esgoto a céu aberto										
Existe	1.672	1.366	189	112	5	6.213	5.124	654	416	19
Não existe	802	626	128	46	2	2.776	2.236	392	139	9
Sem declaração	2	2	-	-	-	9	9	-	-	-
Lixo acum. nos logradouros										
Existe	397	339	33	22	3	1.571	1.355	133	72	11
Não existe	2.077	1.653	284	136	4	7.418	6.005	913	483	17
Sem declaração	2	2	-	-	-	9	9	-	-	-
Alcantil	**637**	**529**	**71**	**37**	**-**	**2.062**	**1.752**	**207**	**103**	**-**
Identificação do logradouro										

ANUÁRIO ESTATÍSTICO DO ESTADO DA PARAÍBA - 2011 IDEME

II - Características Demográficas e Sociais

2.1 - Demografia

2.1.2 - Domicílios

2.1.2.2 - Características dos Domicílios e Entorno

Tabela 01 - Domicílios particulares permanentes e moradores em domicílios particulares permanentes, por condição de ocupação do domicílio, segundo as características do entorno nos municípios - Paraíba - 2010

Características do entorno e municípios	Domicílios particulares permanentes					Moradores em dom. particulares permanentes				
	Total	Condição de ocupação do dom.				Total	Condição de ocupação do domicílio			
		Próprio	Alugado	Cedido	Outra		Próprio	Alugado	Cedido	Outra
Existe	389	327	39	23	-	1.268	1.093	112	63	-
Não existe	241	196	32	13	-	772	640	95	37	-
Sem declaração	7	6	-	1	-	22	19	-	3	-
Iluminação pública										
Existe	603	497	70	36	-	1.960	1.655	205	100	-
Não existe	27	26	1	-	-	80	78	2	-	-
Sem declaração	7	6	-	1	-	22	19	-	3	-
Pavimentação										
Existe	282	244	20	18	-	941	832	60	49	-
Não existe	348	279	51	18	-	1.099	901	147	51	-
Sem declaração	7	6	-	1	-	22	19	-	3	-
Calçada										
Existe	174	152	10	12	-	591	530	28	33	-
Não existe	456	371	61	24	-	1.449	1.203	179	67	-
Sem declaração	7	6	-	1	-	22	19	-	3	-
Meio-fio / guia										
Existe	179	156	11	12	-	611	547	31	33	-
Não existe	451	367	60	24	-	1.429	1.186	176	67	-
Sem declaração	7	6	-	1	-	22	19	-	3	-
Bueiro / boca de lobo										
Existe	-	-	-	-	-	-	-	-	-	-
Não existe	630	523	71	36	-	2.040	1.733	207	100	-
Sem declaração	7	6	-	1	-	22	19	-	3	-
Rampa para cadeirante										
Existe	-	-	-	-	-	-	-	-	-	-
Não existe	630	523	71	36	-	2.040	1.733	207	100	-
Sem declaração	7	6	-	1	-	22	19	-	3	-
Arborização										
Existe	562	470	61	31	-	1.840	1.567	186	87	-
Não existe	68	53	10	5	-	200	166	21	13	-
Sem declaração	7	6	-	1	-	22	19	-	3	-
Esgoto a céu aberto										
Existe	273	222	36	15	-	903	756	106	41	-
Não existe	357	301	35	21	-	1.137	977	101	59	-
Sem declaração	7	6	-	1	-	22	19	-	3	-
Lixo acum. nos logradouros										
Existe	64	56	5	3	-	201	179	11	11	-
Não existe	566	467	66	33	-	1.839	1.554	196	89	-
Sem declaração	7	6	-	1	-	22	19	-	3	-
Algodão de Jandaíra	**353**	**302**	**31**	**18**	**2**	**1.231**	**1.051**	**112**	**60**	**8**
Identificação do logradouro										
Existe	81	73	6	2	-	274	240	28	6	-
Não existe	271	228	25	16	2	956	810	84	54	8
Sem declaração	1	1	-	-	-	1	1	-	-	-
Iluminação pública										
Existe	351	300	31	18	2	1.226	1.046	112	60	8
Não existe	1	1	-	-	-	4	4	-	-	-
Sem declaração	1	1	-	-	-	1	1	-	-	-
Pavimentação										
Existe	241	207	23	9	2	816	696	82	30	8
Não existe	111	94	8	9	-	414	354	30	30	-
Sem declaração	1	1	-	-	-	1	1	-	-	-

ANUÁRIO ESTATÍSTICO DO ESTADO DA PARAÍBA - 2011

II - Características Demográficas e Sociais

2.1 - Demografia

2.1.2 - Domicílios

2.1.2.2 - Características dos Domicílios e Entorno

Tabela 01 - Domicílios particulares permanentes e moradores em domicílios particulares permanentes, por condição de ocupação do domicílio, segundo as características do entorno nos municípios - Paraíba - 2010

Características do entorno e municípios	Domicílios particulares permanentes					Moradores em dom. particulares permanentes				
	Total	Condição de ocupação do dom.				Total	Condição de ocupação do domicílio			
		Próprio	Alugado	Cedido	Outra		Próprio	Alugado	Cedido	Outra
Calçada										
Existe	265	228	25	10	2	921	791	88	34	8
Não existe	87	73	6	8	-	309	259	24	26	-
Sem declaração	1	1	-	-	-	1	1	-	-	-
Meio-fio / guia										
Existe	241	207	23	9	2	816	696	82	30	8
Não existe	111	94	8	9	-	414	354	30	30	-
Sem declaração	1	1	-	-	-	1	1	-	-	-
Bueiro / boca de lobo										
Existe	40	34	5	1	-	141	122	16	3	-
Não existe	312	267	26	17	2	1.089	928	96	57	8
Sem declaração	1	1	-	-	-	1	1	-	-	-
Rampa para cadeirante										
Existe	-	-	-	-	-	-	-	-	-	-
Não existe	352	301	31	18	2	1.230	1.050	112	60	8
Sem declaração	1	1	-	-	-	1	1	-	-	-
Arborização										
Existe	352	301	31	18	2	1.230	1.050	112	60	8
Não existe	-	-	-	-	-	-	-	-	-	-
Sem declaração	1	1	-	-	-	1	1	-	-	-
Esgoto a céu aberto										
Existe	61	54	4	3	-	217	188	14	15	-
Não existe	291	247	27	15	2	1.013	862	98	45	8
Sem declaração	1	1	-	-	-	1	1	-	-	-
Lixo acum. nos logradouros										
Existe	6	6	-	-	-	22	22	-	-	-
Não existe	346	295	31	18	2	1.208	1.028	112	60	8
Sem declaração	1	1	-	-	-	1	1	-	-	-
Alhandra	**3.162**	**2.476**	**504**	**178**	**4**	**11.119**	**8.925**	**1.569**	**613**	**12**
Identificação do logradouro										
Existe	1.541	1.204	249	88	-	5.368	4.304	756	308	-
Não existe	1.581	1.241	249	87	4	5.610	4.512	791	295	12
Sem declaração	40	31	6	3	-	141	109	22	10	-
Iluminação pública										
Existe	3.025	2.370	480	171	4	10.603	8.529	1.475	587	12
Não existe	97	75	18	4	-	375	287	72	16	-
Sem declaração	40	31	6	3	-	141	109	22	10	-
Pavimentação										
Existe	1.445	1.134	227	83	1	5.027	4.052	680	293	2
Não existe	1.677	1.311	271	92	3	5.951	4.764	867	310	10
Sem declaração	40	31	6	3	-	141	109	22	10	-
Calçada										
Existe	165	124	33	8	-	509	388	92	29	-
Não existe	2.957	2.321	465	167	4	10.469	8.428	1.455	574	12
Sem declaração	40	31	6	3	-	141	109	22	10	-
Meio-fio / guia										
Existe	1.305	1.016	215	73	1	4.558	3.656	638	262	2
Não existe	1.817	1.429	283	102	3	6.420	5.160	909	341	10
Sem declaração	40	31	6	3	-	141	109	22	10	-
Bueiro / boca de lobo										
Existe	38	24	11	3	-	146	102	31	13	-
Não existe	3.084	2.421	487	172	4	10.832	8.714	1.516	590	12

ANUÁRIO ESTATÍSTICO DO ESTADO DA PARAÍBA - 2011

II - Características Demográficas e Sociais

2.1 - Demografia

2.1.2 - Domicílios

2.1.2.2 - Características dos Domicílios e Entorno

Tabela 01 - Domicílios particulares permanentes e moradores em domicílios particulares permanentes, por condição de ocupação do domicílio, segundo as características do entorno nos municípios - Paraíba - 2010

Características do entorno e municípios	Domicílios particulares permanentes					Moradores em dom. particulares permanentes				
	Total	Condição de ocupação do dom.				Total	Condição de ocupação do domicílio			
		Próprio	Alugado	Cedido	Outra		Próprio	Alugado	Cedido	Outra
Sem declaração	40	31	6	3	-	141	109	22	10	-
Rampa para cadeirante										
Existe	14	9	3	2	-	45	30	6	9	-
Não existe	3.108	2.436	495	173	4	10.933	8.786	1.541	594	12
Sem declaração	40	31	6	3	-	141	109	22	10	-
Arborização										
Existe	1.178	884	209	84	1	4.168	3.217	651	295	5
Não existe	1.944	1.561	289	91	3	6.810	5.599	896	308	7
Sem declaração	40	31	6	3	-	141	109	22	10	-
Esgoto a céu aberto										
Existe	2.962	2.306	482	170	4	10.399	8.303	1.495	589	12
Não existe	160	139	16	5	-	579	513	52	14	-
Sem declaração	40	31	6	3	-	141	109	22	10	-
Lixo acum. nos logradouros										
Existe	-	-	-	-	-	-	-	-	-	-
Não existe	3.122	2.445	498	175	4	10.978	8.816	1.547	603	12
Sem declaração	40	31	6	3	-	141	109	22	10	-
Amparo	**340**	**268**	**48**	**20**	**4**	**1.062**	**871**	**141**	**43**	**7**
Identificação do logradouro										
Existe	33	26	6	1	-	101	77	21	3	-
Não existe	307	242	42	19	4	961	794	120	40	7
Sem declaração	-	-	-	-	-	-	-	-	-	-
Iluminação pública										
Existe	325	260	44	17	4	1.018	844	130	37	7
Não existe	15	8	4	3	-	44	27	11	6	-
Sem declaração	-	-	-	-	-	-	-	-	-	-
Pavimentação										
Existe	257	198	40	15	4	786	624	120	35	7
Não existe	83	70	8	5	-	276	247	21	8	-
Sem declaração	-	-	-	-	-	-	-	-	-	-
Calçada										
Existe	224	174	37	11	2	693	554	110	24	5
Não existe	116	94	11	9	2	369	317	31	19	2
Sem declaração	-	-	-	-	-	-	-	-	-	-
Meio-fio / guia										
Existe	254	195	40	15	4	777	615	120	35	7
Não existe	86	73	8	5	-	285	256	21	8	-
Sem declaração	-	-	-	-	-	-	-	-	-	-
Bueiro / boca de lobo										
Existe	88	68	10	9	1	273	229	21	22	1
Não existe	252	200	38	11	3	789	642	120	21	6
Sem declaração	-	-	-	-	-	-	-	-	-	-
Rampa para cadeirante										
Existe	-	-	-	-	-	-	-	-	-	-
Não existe	340	268	48	20	4	1.062	871	141	43	7
Sem declaração	-	-	-	-	-	-	-	-	-	-
Arborização										
Existe	319	250	47	18	4	991	810	138	36	7
Não existe	21	18	1	2	-	71	61	3	7	-
Sem declaração	-	-	-	-	-	-	-	-	-	-
Esgoto a céu aberto										
Existe	91	78	9	4	-	302	270	25	7	-

ANUÁRIO ESTATÍSTICO DO ESTADO DA PARAÍBA - 2011

II - Características Demográficas e Sociais

2.1 - Demografia

2.1.2 - Domicílios

2.1.2.2 - Características dos Domicílios e Entorno

Tabela 01 - Domicílios particulares permanentes e moradores em domicílios particulares permanentes, por condição de ocupação do domicílio, segundo as características do entorno nos municípios - Paraíba - 2010

Características do entorno e municípios	Domicílios particulares permanentes					Moradores em dom. particulares permanentes				
	Total	Condição de ocupação do dom.				Total	Condição de ocupação do domicílio			
		Próprio	Alugado	Cedido	Outra		Próprio	Alugado	Cedido	Outra
Não existe	249	190	39	16	4	760	601	116	36	7
Sem declaração	-	-	-	-	-	-	-	-	-	-
Lixo acum. nos logradouros										
Existe	2	-	-	2	-	4	-	-	4	-
Não existe	338	268	48	18	4	1.058	871	141	39	7
Sem declaração	-	-	-	-	-	-	-	-	-	-
Aparecida	**1.055**	**788**	**174**	**73**	**20**	**3.635**	**2.751**	**572**	**241**	**71**
Identificação do logradouro										
Existe	868	653	131	67	17	2.973	2.257	435	222	59
Não existe	160	121	33	5	1	572	447	109	14	2
Sem declaração	27	14	10	1	2	90	47	28	5	10
Iluminação pública										
Existe	1.016	764	162	72	18	3.499	2.663	539	236	61
Não existe	12	10	2	-	-	46	41	5	-	-
Sem declaração	27	14	10	1	2	90	47	28	5	10
Pavimentação										
Existe	797	580	142	61	14	2.718	1.991	480	198	49
Não existe	231	194	22	11	4	827	713	64	38	12
Sem declaração	27	14	10	1	2	90	47	28	5	10
Calçada										
Existe	760	551	137	59	13	2.578	1.873	468	192	45
Não existe	268	223	27	13	5	967	831	76	44	16
Sem declaração	27	14	10	1	2	90	47	28	5	10
Meio-fio / guia										
Existe	833	607	145	63	18	2.850	2.091	490	208	61
Não existe	195	167	19	9	-	695	613	54	28	-
Sem declaração	27	14	10	1	2	90	47	28	5	10
Bueiro / boca de lobo										
Existe	-	-	-	-	-	-	-	-	-	-
Não existe	1.028	774	164	72	18	3.545	2.704	544	236	61
Sem declaração	27	14	10	1	2	90	47	28	5	10
Rampa para cadeirante										
Existe	4	2	2	-	-	14	7	7	-	-
Não existe	1.024	772	162	72	18	3.531	2.697	537	236	61
Sem declaração	27	14	10	1	2	90	47	28	5	10
Arborização										
Existe	1.020	770	160	72	18	3.523	2.689	537	236	61
Não existe	8	4	4	-	-	22	15	7	-	-
Sem declaração	27	14	10	1	2	90	47	28	5	10
Esgoto a céu aberto										
Existe	732	567	98	52	15	2.532	2.011	302	171	48
Não existe	296	207	66	20	3	1.013	693	242	65	13
Sem declaração	27	14	10	1	2	90	47	28	5	10
Lixo acum. nos logradouros										
Existe	-	-	-	-	-	-	-	-	-	-
Não existe	1.028	774	164	72	18	3.545	2.704	544	236	61
Sem declaração	27	14	10	1	2	90	47	28	5	10
Araçagi	**2.032**	**1.655**	**240**	**135**	**2**	**6.774**	**5.609**	**769**	**389**	**7**
Identificação do logradouro										
Existe	629	514	68	46	1	2.143	1.780	222	135	6
Não existe	1.403	1.141	172	89	1	4.631	3.829	547	254	1
Sem declaração	-	-	-	-	-	-	-	-	-	-

ANUÁRIO ESTATÍSTICO DO ESTADO DA PARAÍBA - 2011

II - Características Demográficas e Sociais

2.1 - Demografia

2.1.2 - Domicílios

2.1.2.2 - Características dos Domicílios e Entorno

Tabela 01 - Domicílios particulares permanentes e moradores em domicílios particulares permanentes, por condição de ocupação do domicílio, segundo as características do entorno nos municípios - Paraíba - 2010

Características do entorno e municípios	Domicílios particulares permanentes					Moradores em dom. particulares permanentes				
	Total	Condição de ocupação do dom.				Total	Condição de ocupação do domicílio			
		Próprio	Alugado	Cedido	Outra		Próprio	Alugado	Cedido	Outra
Iluminação pública										
Existe	2.018	1.642	239	135	2	6.726	5.569	761	389	7
Não existe	14	13	1	-	-	48	40	8	-	-
Sem declaração	-	-	-	-	-	-	-	-	-	-
Pavimentação										
Existe	1.548	1.260	184	103	1	5.088	4.204	594	289	1
Não existe	484	395	56	32	1	1.686	1.405	175	100	6
Sem declaração	-	-	-	-	-	-	-	-	-	-
Calçada										
Existe	1.533	1.250	182	99	2	5.061	4.183	579	292	7
Não existe	499	405	58	36	-	1.713	1.426	190	97	-
Sem declaração	-	-	-	-	-	-	-	-	-	-
Meio-fio / guia										
Existe	1.564	1.274	186	102	2	5.155	4.245	606	297	7
Não existe	468	381	54	33	-	1.619	1.364	163	92	-
Sem declaração	-	-	-	-	-	-	-	-	-	-
Bueiro / boca de lobo										
Existe	433	368	44	21	-	1.434	1.233	139	62	-
Não existe	1.599	1.287	196	114	2	5.340	4.376	630	327	7
Sem declaração	-	-	-	-	-	-	-	-	-	-
Rampa para cadeirante										
Existe	23	18	4	1	-	68	56	11	1	-
Não existe	2.009	1.637	236	134	2	6.706	5.553	758	388	7
Sem declaração	-	-	-	-	-	-	-	-	-	-
Arborização										
Existe	1.775	1.449	202	123	1	5.884	4.901	638	344	1
Não existe	257	206	38	12	1	890	708	131	45	6
Sem declaração	-	-	-	-	-	-	-	-	-	-
Esgoto a céu aberto										
Existe	904	725	110	67	2	3.117	2.572	338	200	7
Não existe	1.128	930	130	68	-	3.657	3.037	431	189	-
Sem declaração	-	-	-	-	-	-	-	-	-	-
Lixo acum. nos logradouros										
Existe	165	131	24	10	-	568	465	70	33	-
Não existe	1.867	1.524	216	125	2	6.206	5.144	699	356	7
Sem declaração	-	-	-	-	-	-	-	-	-	-
Arara	**2.894**	**2.173**	**435**	**267**	**19**	**8.899**	**6.733**	**1.308**	**804**	**54**
Identificação do logradouro										
Existe	2.143	1.628	282	214	19	6.493	4.983	822	634	54
Não existe	751	545	153	53	-	2.406	1.750	486	170	-
Sem declaração	-	-	-	-	-	-	-	-	-	-
Iluminação pública										
Existe	2.844	2.137	425	263	19	8.742	6.614	1.278	796	54
Não existe	50	36	10	4	-	157	119	30	8	-
Sem declaração	-	-	-	-	-	-	-	-	-	-
Pavimentação										
Existe	2.577	1.930	389	239	19	7.842	5.916	1.159	713	54
Não existe	317	243	46	28	-	1.057	817	149	91	-
Sem declaração	-	-	-	-	-	-	-	-	-	-
Calçada										
Existe	2.306	1.732	334	222	18	6.993	5.303	968	672	50
Não existe	588	441	101	45	1	1.906	1.430	340	132	4

ANUÁRIO ESTATÍSTICO DO ESTADO DA PARAÍBA - 2011

II - Características Demográficas e Sociais

2.1 - Demografia

2.1.2 - Domicílios

2.1.2.2 - Características dos Domicílios e Entorno

Tabela 01 - Domicílios particulares permanentes e moradores em domicílios particulares permanentes, por condição de ocupação do domicílio, segundo as características do entorno nos municípios - Paraíba - 2010

Características do entorno e municípios	Domicílios particulares permanentes					Moradores em dom. particulares permanentes				
	Total	Condição de ocupação do dom.				Total	Condição de ocupação do domicílio			
		Próprio	Alugado	Cedido	Outra		Próprio	Alugado	Cedido	Outra
Sem declaração	-	-	-	-	-	-	-	-	-	-
Meio-fio / guia										
Existe	2.603	1.954	390	240	19	7.926	5.997	1.158	717	54
Não existe	291	219	45	27	-	973	736	150	87	-
Sem declaração	-	-	-	-	-	-	-	-	-	-
Bueiro / boca de lobo										
Existe	330	241	48	38	3	980	717	141	111	11
Não existe	2.564	1.932	387	229	16	7.919	6.016	1.167	693	43
Sem declaração	-	-	-	-	-	-	-	-	-	-
Rampa para cadeirante										
Existe	-	-	-	-	-	-	-	-	-	-
Não existe	2.894	2.173	435	267	19	8.899	6.733	1.308	804	54
Sem declaração	-	-	-	-	-	-	-	-	-	-
Arborização										
Existe	1.485	1.139	198	140	8	4.442	3.442	572	402	26
Não existe	1.409	1.034	237	127	11	4.457	3.291	736	402	28
Sem declaração	-	-	-	-	-	-	-	-	-	-
Esgoto a céu aberto										
Existe	152	109	26	16	1	495	360	83	51	1
Não existe	2.742	2.064	409	251	18	8.404	6.373	1.225	753	53
Sem declaração	-	-	-	-	-	-	-	-	-	-
Lixo acum. nos logradouros										
Existe	73	55	8	9	1	232	176	28	27	1
Não existe	2.821	2.118	427	258	18	8.667	6.557	1.280	777	53
Sem declaração	-	-	-	-	-	-	-	-	-	-
Araruna	**2.690**	**2.186**	**341**	**143**	**20**	**9.280**	**7.638**	**1.098**	**479**	**65**
Identificação do logradouro										
Existe	1.030	833	126	56	15	3.555	2.893	432	185	45
Não existe	1.660	1.353	215	87	5	5.725	4.745	666	294	20
Sem declaração	-	-	-	-	-	-	-	-	-	-
Iluminação pública										
Existe	2.634	2.139	334	141	20	9.097	7.484	1.076	472	65
Não existe	56	47	7	2	-	183	154	22	7	-
Sem declaração	-	-	-	-	-	-	-	-	-	-
Pavimentação										
Existe	2.001	1.618	251	114	18	6.770	5.525	814	373	58
Não existe	689	568	90	29	2	2.510	2.113	284	106	7
Sem declaração	-	-	-	-	-	-	-	-	-	-
Calçada										
Existe	1.775	1.425	230	102	18	5.931	4.786	753	334	58
Não existe	915	761	111	41	2	3.349	2.852	345	145	7
Sem declaração	-	-	-	-	-	-	-	-	-	-
Meio-fio / guia										
Existe	2.087	1.698	257	114	18	7.102	5.827	838	379	58
Não existe	603	488	84	29	2	2.178	1.811	260	100	7
Sem declaração	-	-	-	-	-	-	-	-	-	-
Bueiro / boca de lobo										
Existe	230	185	30	13	2	733	583	99	43	8
Não existe	2.460	2.001	311	130	18	8.547	7.055	999	436	57
Sem declaração	-	-	-	-	-	-	-	-	-	-
Rampa para cadeirante										
Existe	-	-	-	-	-	-	-	-	-	-

ANUÁRIO ESTATÍSTICO DO ESTADO DA PARAÍBA - 2011

II - Características Demográficas e Sociais

2.1 - Demografia

2.1.2 - Domicílios

2.1.2.2 - Características dos Domicílios e Entorno

Tabela 01 - Domicílios particulares permanentes e moradores em domicílios particulares permanentes, por condição de ocupação do domicílio, segundo as características do entorno nos municípios - Paraíba - 2010

Características do entorno e municípios	Domicílios particulares permanentes					Moradores em dom. particulares permanentes				
	Total	Condição de ocupação do dom.				Total	Condição de ocupação do domicílio			
		Próprio	Alugado	Cedido	Outra		Próprio	Alugado	Cedido	Outra
Não existe	2.690	2.186	341	143	20	9.280	7.638	1.098	479	65
Sem declaração	-	-	-	-	-	-	-	-	-	-
Arborização										
Existe	2.343	1.909	289	125	20	8.064	6.639	936	424	65
Não existe	347	277	52	18	-	1.216	999	162	55	-
Sem declaração	-	-	-	-	-	-	-	-	-	-
Esgoto a céu aberto										
Existe	96	78	13	4	1	358	309	35	9	5
Não existe	2.594	2.108	328	139	19	8.922	7.329	1.063	470	60
Sem declaração	-	-	-	-	-	-	-	-	-	-
Lixo acum. nos logradouros										
Existe	50	39	9	1	1	177	143	24	5	5
Não existe	2.640	2.147	332	142	19	9.103	7.495	1.074	474	60
Sem declaração	-	-	-	-	-	-	-	-	-	-
Areia	**4.049**	**3.114**	**654**	**251**	**30**	**14.513**	**11.466**	**2.083**	**860**	**104**
Identificação do logradouro										
Existe	2.384	1.765	430	166	23	8.344	6.327	1.398	544	75
Não existe	1.607	1.305	222	74	6	5.950	4.973	678	273	26
Sem declaração	58	44	2	11	1	219	166	7	43	3
Iluminação pública										
Existe	3.752	2.863	634	226	29	13.456	10.554	2.023	778	101
Não existe	239	207	18	14	-	838	746	53	39	-
Sem declaração	58	44	2	11	1	219	166	7	43	3
Pavimentação										
Existe	3.519	2.704	577	209	29	12.585	9.927	1.859	698	101
Não existe	472	366	75	31	-	1.709	1.373	217	119	-
Sem declaração	58	44	2	11	1	219	166	7	43	3
Calçada										
Existe	2.653	1.972	491	165	25	9.224	7.045	1.563	533	83
Não existe	1.338	1.098	161	75	4	5.070	4.255	513	284	18
Sem declaração	58	44	2	11	1	219	166	7	43	3
Meio-fio / guia										
Existe	3.517	2.700	577	211	29	12.589	9.927	1.861	700	101
Não existe	474	370	75	29	-	1.705	1.373	215	117	-
Sem declaração	58	44	2	11	1	219	166	7	43	3
Bueiro / boca de lobo										
Existe	677	511	107	53	6	2.422	1.866	348	185	23
Não existe	3.314	2.559	545	187	23	11.872	9.434	1.728	632	78
Sem declaração	58	44	2	11	1	219	166	7	43	3
Rampa para cadeirante										
Existe	37	27	9	1	-	134	98	32	4	-
Não existe	3.954	3.043	643	239	29	14.160	11.202	2.044	813	101
Sem declaração	58	44	2	11	1	219	166	7	43	3
Arborização										
Existe	1.442	1.147	194	90	11	5.264	4.299	604	318	43
Não existe	2.549	1.923	458	150	18	9.030	7.001	1.472	499	58
Sem declaração	58	44	2	11	1	219	166	7	43	3
Esgoto a céu aberto										
Existe	228	178	36	14	-	880	698	116	66	-
Não existe	3.763	2.892	616	226	29	13.414	10.602	1.960	751	101
Sem declaração	58	44	2	11	1	219	166	7	43	3
Lixo acum. nos logradouros										

ANUÁRIO ESTATÍSTICO DO ESTADO DA PARAÍBA - 2011 IDEME

II - Características Demográficas e Sociais

2.1 - Demografia

2.1.2 - Domicílios

2.1.2.2 - Características dos Domicílios e Entorno

Tabela 01 - Domicílios particulares permanentes e moradores em domicílios particulares permanentes, por condição de ocupação do domicílio, segundo as características do entorno nos municípios - Paraíba - 2010

Características do entorno e municípios	Domicílios particulares permanentes					Moradores em dom. particulares permanentes				
	Total	Condição de ocupação do dom.				Total	Condição de ocupação do domicílio			
		Próprio	Alugado	Cedido	Outra		Próprio	Alugado	Cedido	Outra
Existe	168	147	14	7	-	605	542	45	18	-
Não existe	3.823	2.923	638	233	29	13.689	10.758	2.031	799	101
Sem declaração	58	44	2	11	1	219	166	7	43	3
Areia de Baraúnas	**267**	**232**	**12**	**23**	**-**	**1.017**	**893**	**48**	**76**	**-**
Identificação do logradouro										
Existe	265	231	12	22	-	1.010	889	48	73	-
Não existe	2	1	-	1	-	7	4	-	3	-
Sem declaração	-	-	-	-	-	-	-	-	-	-
Iluminação pública										
Existe	264	229	12	23	-	1.003	879	48	76	-
Não existe	3	3	-	-	-	14	14	-	-	-
Sem declaração	-	-	-	-	-	-	-	-	-	-
Pavimentação										
Existe	241	208	11	22	-	921	804	43	74	-
Não existe	26	24	1	1	-	96	89	5	2	-
Sem declaração	-	-	-	-	-	-	-	-	-	-
Calçada										
Existe	48	41	-	7	-	196	165	-	31	-
Não existe	219	191	12	16	-	821	728	48	45	-
Sem declaração	-	-	-	-	-	-	-	-	-	-
Meio-fio / guia										
Existe	244	211	11	22	-	935	818	43	74	-
Não existe	23	21	1	1	-	82	75	5	2	-
Sem declaração	-	-	-	-	-	-	-	-	-	-
Bueiro / boca de lobo										
Existe	-	-	-	-	-	-	-	-	-	-
Não existe	267	232	12	23	-	1.017	893	48	76	-
Sem declaração	-	-	-	-	-	-	-	-	-	-
Rampa para cadeirante										
Existe	29	24	1	4	-	116	97	4	15	-
Não existe	238	208	11	19	-	901	796	44	61	-
Sem declaração	-	-	-	-	-	-	-	-	-	-
Arborização										
Existe	264	229	12	23	-	1.003	879	48	76	-
Não existe	3	3	-	-	-	14	14	-	-	-
Sem declaração	-	-	-	-	-	-	-	-	-	-
Esgoto a céu aberto										
Existe	18	17	1	-	-	67	62	5	-	-
Não existe	249	215	11	23	-	950	831	43	76	-
Sem declaração	-	-	-	-	-	-	-	-	-	-
Lixo acum. nos logradouros										
Existe	-	-	-	-	-	-	-	-	-	-
Não existe	267	232	12	23	-	1.017	893	48	76	-
Sem declaração	-	-	-	-	-	-	-	-	-	-
Areial	**1.441**	**1.040**	**256**	**145**	**-**	**4.588**	**3.371**	**773**	**444**	**-**
Identificação do logradouro										
Existe	797	573	133	91	-	2.533	1.833	418	282	-
Não existe	644	467	123	54	-	2.055	1.538	355	162	-
Sem declaração	-	-	-	-	-	-	-	-	-	-
Iluminação pública										
Existe	1.356	974	241	141	-	4.328	3.165	734	429	-
Não existe	85	66	15	4	-	260	206	39	15	-

ANUÁRIO ESTATÍSTICO DO ESTADO DA PARAÍBA - 2011

II - Características Demográficas e Sociais

2.1 - Demografia

2.1.2 - Domicílios

2.1.2.2 - Características dos Domicílios e Entorno

Tabela 01 - Domicílios particulares permanentes e moradores em domicílios particulares permanentes, por condição de ocupação do domicílio, segundo as características do entorno nos municípios - Paraíba - 2010

Características do entorno e municípios	Domicílios particulares permanentes					Moradores em dom. particulares permanentes				
	Total	Condição de ocupação do dom.				Total	Condição de ocupação do domicílio			
		Próprio	Alugado	Cedido	Outra		Próprio	Alugado	Cedido	Outra
Sem declaração	-	-	-	-	-	-	-	-	-	-
Pavimentação										
Existe	894	634	157	103	-	2.789	1.994	478	317	-
Não existe	547	406	99	42	-	1.799	1.377	295	127	-
Sem declaração	-	-	-	-	-	-	-	-	-	-
Calçada										
Existe	851	607	149	95	-	2.648	1.907	446	295	-
Não existe	590	433	107	50	-	1.940	1.464	327	149	-
Sem declaração	-	-	-	-	-	-	-	-	-	-
Meio-fio / guia										
Existe	931	661	165	105	-	2.905	2.074	506	325	-
Não existe	510	379	91	40	-	1.683	1.297	267	119	-
Sem declaração	-	-	-	-	-	-	-	-	-	-
Bueiro / boca de lobo										
Existe	59	45	10	4	-	196	145	36	15	-
Não existe	1.382	995	246	141	-	4.392	3.226	737	429	-
Sem declaração	-	-	-	-	-	-	-	-	-	-
Rampa para cadeirante										
Existe	-	-	-	-	-	-	-	-	-	-
Não existe	1.441	1.040	256	145	-	4.588	3.371	773	444	-
Sem declaração	-	-	-	-	-	-	-	-	-	-
Arborização										
Existe	1.104	814	190	100	-	3.526	2.637	582	307	-
Não existe	337	226	66	45	-	1.062	734	191	137	-
Sem declaração	-	-	-	-	-	-	-	-	-	-
Esgoto a céu aberto										
Existe	189	129	41	19	-	632	430	149	53	-
Não existe	1.252	911	215	126	-	3.956	2.941	624	391	-
Sem declaração	-	-	-	-	-	-	-	-	-	-
Lixo acum. nos logradouros										
Existe	61	42	13	6	-	202	144	39	19	-
Não existe	1.380	998	243	139	-	4.386	3.227	734	425	-
Sem declaração	-	-	-	-	-	-	-	-	-	-
Aroeiras	**2.821**	**2.271**	**300**	**239**	**11**	**9.504**	**7.748**	**928**	**791**	**37**
Identificação do logradouro										
Existe	500	397	61	41	1	1.599	1.264	193	137	5
Não existe	2.321	1.874	239	198	10	7.905	6.484	735	654	32
Sem declaração	-	-	-	-	-	-	-	-	-	-
Iluminação pública										
Existe	2.764	2.226	291	236	11	9.282	7.576	893	776	37
Não existe	57	45	9	3	-	222	172	35	15	-
Sem declaração	-	-	-	-	-	-	-	-	-	-
Pavimentação										
Existe	1.089	848	142	90	9	3.470	2.772	410	259	29
Não existe	1.732	1.423	158	149	2	6.034	4.976	518	532	8
Sem declaração	-	-	-	-	-	-	-	-	-	-
Calçada										
Existe	915	715	114	77	9	2.841	2.295	303	214	29
Não existe	1.906	1.556	186	162	2	6.663	5.453	625	577	8
Sem declaração	-	-	-	-	-	-	-	-	-	-
Meio-fio / guia										
Existe	1.115	866	149	91	9	3.542	2.826	429	258	29

ANUÁRIO ESTATÍSTICO DO ESTADO DA PARAÍBA - 2011

II - Características Demográficas e Sociais

2.1 - Demografia

2.1.2 - Domicílios

2.1.2.2 - Características dos Domicílios e Entorno

Tabela 01 - Domicílios particulares permanentes e moradores em domicílios particulares permanentes, por condição de ocupação do domicílio, segundo as características do entorno nos municípios - Paraíba - 2010

Características do entorno e municípios	Domicílios particulares permanentes					Moradores em dom. particulares permanentes				
	Total	Condição de ocupação do dom.				Total	Condição de ocupação do domicílio			
		Próprio	Alugado	Cedido	Outra		Próprio	Alugado	Cedido	Outra
Não existe	1.706	1.405	151	148	2	5.962	4.922	499	533	8
Sem declaração	-	-	-	-	-	-	-	-	-	-
Bueiro / boca de lobo										
Existe	124	98	14	11	1	377	306	44	25	2
Não existe	2.697	2.173	286	228	10	9.127	7.442	884	766	35
Sem declaração	-	-	-	-	-	-	-	-	-	-
Rampa para cadeirante										
Existe	6	6	-	-	-	16	16	-	-	-
Não existe	2.815	2.265	300	239	11	9.488	7.732	928	791	37
Sem declaração	-	-	-	-	-	-	-	-	-	-
Arborização										
Existe	2.283	1.837	245	190	11	7.684	6.267	745	635	37
Não existe	538	434	55	49	-	1.820	1.481	183	156	-
Sem declaração	-	-	-	-	-	-	-	-	-	-
Esgoto a céu aberto										
Existe	926	740	112	72	2	3.278	2.623	381	266	8
Não existe	1.895	1.531	188	167	9	6.226	5.125	547	525	29
Sem declaração	-	-	-	-	-	-	-	-	-	-
Lixo acum. nos logradouros										
Existe	16	12	1	3	-	71	54	4	13	-
Não existe	2.805	2.259	299	236	11	9.433	7.694	924	778	37
Sem declaração	-	-	-	-	-	-	-	-	-	-
Assunção	**870**	**653**	**178**	**39**	**-**	**2.841**	**2.160**	**571**	**110**	**-**
Identificação do logradouro										
Existe	499	364	112	23	-	1.661	1.235	373	53	-
Não existe	371	289	66	16	-	1.180	925	198	57	-
Sem declaração	-	-	-	-	-	-	-	-	-	-
Iluminação pública										
Existe	867	651	178	38	-	2.831	2.153	571	107	-
Não existe	3	2	-	1	-	10	7	-	3	-
Sem declaração	-	-	-	-	-	-	-	-	-	-
Pavimentação										
Existe	414	337	58	19	-	1.309	1.094	169	46	-
Não existe	456	316	120	20	-	1.532	1.066	402	64	-
Sem declaração	-	-	-	-	-	-	-	-	-	-
Calçada										
Existe	434	346	65	23	-	1.371	1.119	199	53	-
Não existe	436	307	113	16	-	1.470	1.041	372	57	-
Sem declaração	-	-	-	-	-	-	-	-	-	-
Meio-fio / guia										
Existe	408	332	57	19	-	1.284	1.068	170	46	-
Não existe	462	321	121	20	-	1.557	1.092	401	64	-
Sem declaração	-	-	-	-	-	-	-	-	-	-
Bueiro / boca de lobo										
Existe	-	-	-	-	-	-	-	-	-	-
Não existe	870	653	178	39	-	2.841	2.160	571	110	-
Sem declaração	-	-	-	-	-	-	-	-	-	-
Rampa para cadeirante										
Existe	26	25	1	-	-	85	83	2	-	-
Não existe	844	628	177	39	-	2.756	2.077	569	110	-
Sem declaração	-	-	-	-	-	-	-	-	-	-
Arborização										

ANUÁRIO ESTATÍSTICO DO ESTADO DA PARAÍBA - 2011

II - Características Demográficas e Sociais

2.1 - Demografia

2.1.2 - Domicílios

2.1.2.2 - Características dos Domicílios e Entorno

Tabela 01 - Domicílios particulares permanentes e moradores em domicílios particulares permanentes, por condição de ocupação do domicílio, segundo as características do entorno nos municípios - Paraíba - 2010

Características do entorno e municípios	Domicílios particulares permanentes					Moradores em dom. particulares permanentes				
	Total	Condição de ocupação do dom.				Total	Condição de ocupação do domicílio			
		Próprio	Alugado	Cedido	Outra		Próprio	Alugado	Cedido	Outra
Existe	460	365	78	17	-	1.527	1.224	263	40	-
Não existe	410	288	100	22	-	1.314	936	308	70	-
Sem declaração	-	-	-	-	-	-	-	-	-	-
Esgoto a céu aberto										
Existe	214	144	63	7	-	721	484	217	20	-
Não existe	656	509	115	32	-	2.120	1.676	354	90	-
Sem declaração	-	-	-	-	-	-	-	-	-	-
Lixo acum. nos logradouros										
Existe	-	-	-	-	-	-	-	-	-	-
Não existe	870	653	178	39	-	2.841	2.160	571	110	-
Sem declaração	-	-	-	-	-	-	-	-	-	-
Baía da Traição	**870**	**727**	**80**	**62**	**1**	**3.076**	**2.664**	**216**	**191**	**5**
Identificação do logradouro										
Existe	15	11	4	-	-	45	34	11	-	-
Não existe	855	716	76	62	1	3.031	2.630	205	191	5
Sem declaração	-	-	-	-	-	-	-	-	-	-
Iluminação pública										
Existe	835	701	77	56	1	2.957	2.575	207	170	5
Não existe	35	26	3	6	-	119	89	9	21	-
Sem declaração	-	-	-	-	-	-	-	-	-	-
Pavimentação										
Existe	413	332	51	29	1	1.404	1.176	135	88	5
Não existe	457	395	29	33	-	1.672	1.488	81	103	-
Sem declaração	-	-	-	-	-	-	-	-	-	-
Calçada										
Existe	294	232	38	23	1	1.015	839	103	68	5
Não existe	576	495	42	39	-	2.061	1.825	113	123	-
Sem declaração	-	-	-	-	-	-	-	-	-	-
Meio-fio / guia										
Existe	397	322	47	27	1	1.348	1.148	118	77	5
Não existe	473	405	33	35	-	1.728	1.516	98	114	-
Sem declaração	-	-	-	-	-	-	-	-	-	-
Bueiro / boca de lobo										
Existe	72	56	6	10	-	231	190	15	26	-
Não existe	798	671	74	52	1	2.845	2.474	201	165	5
Sem declaração	-	-	-	-	-	-	-	-	-	-
Rampa para cadeirante										
Existe	-	-	-	-	-	-	-	-	-	-
Não existe	870	727	80	62	1	3.076	2.664	216	191	5
Sem declaração	-	-	-	-	-	-	-	-	-	-
Arborização										
Existe	338	269	40	29	-	1.164	975	108	81	-
Não existe	532	458	40	33	1	1.912	1.689	108	110	5
Sem declaração	-	-	-	-	-	-	-	-	-	-
Esgoto a céu aberto										
Existe	194	165	15	14	-	737	645	42	50	-
Não existe	676	562	65	48	1	2.339	2.019	174	141	5
Sem declaração	-	-	-	-	-	-	-	-	-	-
Lixo acum. nos logradouros										
Existe	69	58	3	8	-	248	213	6	29	-
Não existe	801	669	77	54	1	2.828	2.451	210	162	5
Sem declaração	-	-	-	-	-	-	-	-	-	-

ANUÁRIO ESTATÍSTICO DO ESTADO DA PARAÍBA - 2011

II - Características Demográficas e Sociais

2.1 - Demografia

2.1.2 - Domicílios

2.1.2.2 - Características dos Domicílios e Entorno

Tabela 01 - Domicílios particulares permanentes e moradores em domicílios particulares permanentes, por condição de ocupação do domicílio, segundo as características do entorno nos municípios - Paraíba - 2010

Características do entorno e municípios	Domicílios particulares permanentes					Moradores em dom. particulares permanentes				
	Total	Condição de ocupação do dom.				Total	Condição de ocupação do domicílio			
		Próprio	Alugado	Cedido	Outra		Próprio	Alugado	Cedido	Outra
Bananeiras	**2.602**	**2.221**	**242**	**136**	**3**	**9.213**	**7.956**	**806**	**442**	**9**
Identificação do logradouro										
Existe	1.249	1.055	120	73	1	4.428	3.769	411	244	4
Não existe	1.353	1.166	122	63	2	4.785	4.187	395	198	5
Sem declaração	-	-	-	-	-	-	-	-	-	-
Iluminação pública										
Existe	2.524	2.158	234	129	3	8.956	7.741	781	425	9
Não existe	78	63	8	7	-	257	215	25	17	-
Sem declaração	-	-	-	-	-	-	-	-	-	-
Pavimentação										
Existe	2.211	1.872	216	120	3	7.873	6.764	705	395	9
Não existe	391	349	26	16	-	1.340	1.192	101	47	-
Sem declaração	-	-	-	-	-	-	-	-	-	-
Calçada										
Existe	1.313	1.109	136	66	2	4.618	3.940	452	219	7
Não existe	1.289	1.112	106	70	1	4.595	4.016	354	223	2
Sem declaração	-	-	-	-	-	-	-	-	-	-
Meio-fio / guia										
Existe	2.247	1.894	226	124	3	8.035	6.854	764	408	9
Não existe	355	327	16	12	-	1.178	1.102	42	34	-
Sem declaração	-	-	-	-	-	-	-	-	-	-
Bueiro / boca de lobo										
Existe	482	390	65	26	1	1.634	1.318	216	96	4
Não existe	2.120	1.831	177	110	2	7.579	6.638	590	346	5
Sem declaração	-	-	-	-	-	-	-	-	-	-
Rampa para cadeirante										
Existe	11	8	1	2	-	37	26	4	7	-
Não existe	2.591	2.213	241	134	3	9.176	7.930	802	435	9
Sem declaração	-	-	-	-	-	-	-	-	-	-
Arborização										
Existe	2.452	2.104	223	123	2	8.682	7.537	750	389	6
Não existe	150	117	19	13	1	531	419	56	53	3
Sem declaração	-	-	-	-	-	-	-	-	-	-
Esgoto a céu aberto										
Existe	812	702	78	31	1	2.933	2.553	273	103	4
Não existe	1.790	1.519	164	105	2	6.280	5.403	533	339	5
Sem declaração	-	-	-	-	-	-	-	-	-	-
Lixo acum. nos logradouros										
Existe	29	23	5	1	-	104	88	13	3	-
Não existe	2.573	2.198	237	135	3	9.109	7.868	793	439	9
Sem declaração	-	-	-	-	-	-	-	-	-	-
Baraúna	**1.008**	**778**	**124**	**101**	**5**	**3.187**	**2.503**	**347**	**322**	**15**
Identificação do logradouro										
Existe	286	231	29	25	1	882	719	78	80	5
Não existe	722	547	95	76	4	2.305	1.784	269	242	10
Sem declaração	-	-	-	-	-	-	-	-	-	-
Iluminação pública										
Existe	956	737	118	97	4	3.020	2.368	330	309	13
Não existe	52	41	6	4	1	167	135	17	13	2
Sem declaração	-	-	-	-	-	-	-	-	-	-
Pavimentação										
Existe	616	476	77	59	4	1.863	1.449	208	193	13

ANUÁRIO ESTATÍSTICO DO ESTADO DA PARAÍBA - 2011 IDEME

II - Características Demográficas e Sociais

2.1 - Demografia

2.1.2 - Domicílios

2.1.2.2 - Características dos Domicílios e Entorno

Tabela 01 - Domicílios particulares permanentes e moradores em domicílios particulares permanentes, por condição de ocupação do domicílio, segundo as características do entorno nos municípios - Paraíba - 2010

Características do entorno e municípios	Domicílios particulares permanentes					Moradores em dom. particulares permanentes				
	Total	Condição de ocupação do dom.				Total	Condição de ocupação do domicílio			
		Próprio	Alugado	Cedido	Outra		Próprio	Alugado	Cedido	Outra
Não existe	392	302	47	42	1	1.324	1.054	139	129	2
Sem declaração	-	-	-	-	-	-	-	-	-	-
Calçada										
Existe	731	564	91	72	4	2.255	1.758	252	232	13
Não existe	277	214	33	29	1	932	745	95	90	2
Sem declaração	-	-	-	-	-	-	-	-	-	-
Meio-fio / guia										
Existe	679	531	80	64	4	2.105	1.664	218	210	13
Não existe	329	247	44	37	1	1.082	839	129	112	2
Sem declaração	-	-	-	-	-	-	-	-	-	-
Bueiro / boca de lobo										
Existe	-	-	-	-	-	-	-	-	-	-
Não existe	1.008	778	124	101	5	3.187	2.503	347	322	15
Sem declaração	-	-	-	-	-	-	-	-	-	-
Rampa para cadeirante										
Existe	-	-	-	-	-	-	-	-	-	-
Não existe	1.008	778	124	101	5	3.187	2.503	347	322	15
Sem declaração	-	-	-	-	-	-	-	-	-	-
Arborização										
Existe	954	736	119	95	4	3.008	2.356	332	307	13
Não existe	54	42	5	6	1	179	147	15	15	2
Sem declaração	-	-	-	-	-	-	-	-	-	-
Esgoto a céu aberto										
Existe	22	14	3	5	-	76	46	13	17	-
Não existe	986	764	121	96	5	3.111	2.457	334	305	15
Sem declaração	-	-	-	-	-	-	-	-	-	-
Lixo acum. nos logradouros										
Existe	-	-	-	-	-	-	-	-	-	-
Não existe	1.008	778	124	101	5	3.187	2.503	347	322	15
Sem declaração	-	-	-	-	-	-	-	-	-	-
Barra de Santa Rosa	**2.524**	**2.105**	**228**	**185**	**6**	**7.944**	**6.622**	**732**	**577**	**13**
Identificação do logradouro										
Existe	1.366	1.130	134	97	5	4.305	3.549	453	292	11
Não existe	1.158	975	94	88	1	3.639	3.073	279	285	2
Sem declaração	-	-	-	-	-	-	-	-	-	-
Iluminação pública										
Existe	2.512	2.096	226	184	6	7.912	6.597	726	576	13
Não existe	12	9	2	1	-	32	25	6	1	-
Sem declaração	-	-	-	-	-	-	-	-	-	-
Pavimentação										
Existe	1.930	1.613	170	143	4	5.959	4.975	536	438	10
Não existe	594	492	58	42	2	1.985	1.647	196	139	3
Sem declaração	-	-	-	-	-	-	-	-	-	-
Calçada										
Existe	2.154	1.792	198	159	5	6.773	5.625	641	496	11
Não existe	370	313	30	26	1	1.171	997	91	81	2
Sem declaração	-	-	-	-	-	-	-	-	-	-
Meio-fio / guia										
Existe	2.007	1.663	190	149	5	6.278	5.193	612	462	11
Não existe	517	442	38	36	1	1.666	1.429	120	115	2
Sem declaração	-	-	-	-	-	-	-	-	-	-
Bueiro / boca de lobo										

ANUÁRIO ESTATÍSTICO DO ESTADO DA PARAÍBA - 2011

II - Características Demográficas e Sociais

2.1 - Demografia

2.1.2 - Domicílios

2.1.2.2 - Características dos Domicílios e Entorno

Tabela 01 - Domicílios particulares permanentes e moradores em domicílios particulares permanentes, por condição de ocupação do domicílio, segundo as características do entorno nos municípios - Paraíba - 2010

Características do entorno e municípios	Domicílios particulares permanentes					Moradores em dom. particulares permanentes				
	Total	Condição de ocupação do dom.				Total	Condição de ocupação do domicílio			
		Próprio	Alugado	Cedido	Outra		Próprio	Alugado	Cedido	Outra
Existe	231	177	30	24	-	741	561	109	71	-
Não existe	2.293	1.928	198	161	6	7.203	6.061	623	506	13
Sem declaração	-	-	-	-	-	-	-	-	-	-
Rampa para cadeirante										
Existe	60	56	1	3	-	166	155	5	6	-
Não existe	2.464	2.049	227	182	6	7.778	6.467	727	571	13
Sem declaração	-	-	-	-	-	-	-	-	-	-
Arborização										
Existe	2.398	2.006	215	172	5	7.560	6.317	694	538	11
Não existe	126	99	13	13	1	384	305	38	39	2
Sem declaração	-	-	-	-	-	-	-	-	-	-
Esgoto a céu aberto										
Existe	71	61	4	6	-	229	196	12	21	-
Não existe	2.453	2.044	224	179	6	7.715	6.426	720	556	13
Sem declaração	-	-	-	-	-	-	-	-	-	-
Lixo acum. nos logradouros										
Existe	-	-	-	-	-	-	-	-	-	-
Não existe	2.524	2.105	228	185	6	7.944	6.622	732	577	13
Sem declaração	-	-	-	-	-	-	-	-	-	-
Barra de Santana	**288**	**227**	**34**	**25**	**2**	**886**	**719**	**91**	**72**	**4**
Identificação do logradouro										
Existe	12	11	1	-	-	34	32	2	-	-
Não existe	276	216	33	25	2	852	687	89	72	4
Sem declaração	-	-	-	-	-	-	-	-	-	-
Iluminação pública										
Existe	244	198	27	17	2	765	628	78	55	4
Não existe	44	29	7	8	-	121	91	13	17	-
Sem declaração	-	-	-	-	-	-	-	-	-	-
Pavimentação										
Existe	164	133	18	11	2	492	398	47	43	4
Não existe	124	94	16	14	-	394	321	44	29	-
Sem declaração	-	-	-	-	-	-	-	-	-	-
Calçada										
Existe	83	66	8	8	1	241	186	24	30	1
Não existe	205	161	26	17	1	645	533	67	42	3
Sem declaração	-	-	-	-	-	-	-	-	-	-
Meio-fio / guia										
Existe	169	137	19	11	2	508	411	50	43	4
Não existe	119	90	15	14	-	378	308	41	29	-
Sem declaração	-	-	-	-	-	-	-	-	-	-
Bueiro / boca de lobo										
Existe	-	-	-	-	-	-	-	-	-	-
Não existe	288	227	34	25	2	886	719	91	72	4
Sem declaração	-	-	-	-	-	-	-	-	-	-
Rampa para cadeirante										
Existe	-	-	-	-	-	-	-	-	-	-
Não existe	288	227	34	25	2	886	719	91	72	4
Sem declaração	-	-	-	-	-	-	-	-	-	-
Arborização										
Existe	156	130	14	10	2	474	400	39	31	4
Não existe	132	97	20	15	-	412	319	52	41	-
Sem declaração	-	-	-	-	-	-	-	-	-	-

ANUÁRIO ESTATÍSTICO DO ESTADO DA PARAÍBA - 2011

II - Características Demográficas e Sociais

2.1 - Demografia

2.1.2 - Domicílios

2.1.2.2 - Características dos Domicílios e Entorno

Tabela 01 - Domicílios particulares permanentes e moradores em domicílios particulares permanentes, por condição de ocupação do domicílio, segundo as características do entorno nos municípios - Paraíba - 2010

Características do entorno e municípios	Domicílios particulares permanentes					Moradores em dom. particulares permanentes				
	Total	Condição de ocupação do dom.				Total	Condição de ocupação do domicílio			
		Próprio	Alugado	Cedido	Outra		Próprio	Alugado	Cedido	Outra
Esgoto a céu aberto										
Existe	55	46	6	3	-	191	166	20	5	-
Não existe	233	181	28	22	2	695	553	71	67	4
Sem declaração	-	-	-	-	-	-	-	-	-	-
Lixo acum. nos logradouros										
Existe	-	-	-	-	-	-	-	-	-	-
Não existe	288	227	34	25	2	886	719	91	72	4
Sem declaração	-	-	-	-	-	-	-	-	-	-
Barra de São Miguel	**732**	**595**	**101**	**27**	**9**	**2.359**	**1.940**	**300**	**94**	**25**
Identificação do logradouro										
Existe	400	330	53	14	3	1.257	1.059	140	55	3
Não existe	332	265	48	13	6	1.102	881	160	39	22
Sem declaração	-	-	-	-	-	-	-	-	-	-
Iluminação pública										
Existe	722	589	99	26	8	2.329	1.921	293	93	22
Não existe	10	6	2	1	1	30	19	7	1	3
Sem declaração	-	-	-	-	-	-	-	-	-	-
Pavimentação										
Existe	606	495	83	25	3	1.941	1.612	236	90	3
Não existe	126	100	18	2	6	418	328	64	4	22
Sem declaração	-	-	-	-	-	-	-	-	-	-
Calçada										
Existe	526	436	67	20	3	1.679	1.425	177	74	3
Não existe	206	159	34	7	6	680	515	123	20	22
Sem declaração	-	-	-	-	-	-	-	-	-	-
Meio-fio / guia										
Existe	627	513	86	25	3	2.009	1.672	244	90	3
Não existe	105	82	15	2	6	350	268	56	4	22
Sem declaração	-	-	-	-	-	-	-	-	-	-
Bueiro / boca de lobo										
Existe	57	51	6	-	-	161	144	17	-	-
Não existe	675	544	95	27	9	2.198	1.796	283	94	25
Sem declaração	-	-	-	-	-	-	-	-	-	-
Rampa para cadeirante										
Existe	22	17	5	-	-	74	61	13	-	-
Não existe	710	578	96	27	9	2.285	1.879	287	94	25
Sem declaração	-	-	-	-	-	-	-	-	-	-
Arborização										
Existe	696	569	91	27	9	2.242	1.851	272	94	25
Não existe	36	26	10	-	-	117	89	28	-	-
Sem declaração	-	-	-	-	-	-	-	-	-	-
Esgoto a céu aberto										
Existe	266	208	51	6	1	851	681	148	19	3
Não existe	466	387	50	21	8	1.508	1.259	152	75	22
Sem declaração	-	-	-	-	-	-	-	-	-	-
Lixo acum. nos logradouros										
Existe	-	-	-	-	-	-	-	-	-	-
Não existe	732	595	101	27	9	2.359	1.940	300	94	25
Sem declaração	-	-	-	-	-	-	-	-	-	-
Bayeux	**25.953**	**18.762**	**5.539**	**1.511**	**141**	**92.306**	**68.522**	**17.965**	**5.250**	**569**
Identificação do logradouro										
Existe	7.146	5.300	1.451	360	35	25.279	19.242	4.639	1.233	165

ANUÁRIO ESTATÍSTICO DO ESTADO DA PARAÍBA - 2011 IDEME

II - Características Demográficas e Sociais

2.1 - Demografia

2.1.2 - Domicílios

2.1.2.2 - Características dos Domicílios e Entorno

Tabela 01 - Domicílios particulares permanentes e moradores em domicílios particulares permanentes, por condição de ocupação do domicílio, segundo as características do entorno nos municípios - Paraíba - 2010

Características do entorno e municípios	Domicílios particulares permanentes					Moradores em dom. particulares permanentes				
	Total	Condição de ocupação do dom.				Total	Condição de ocupação do domicílio			
		Próprio	Alugado	Cedido	Outra		Próprio	Alugado	Cedido	Outra
Não existe	18.448	13.230	3.997	1.127	94	65.730	48.408	13.041	3.933	348
Sem declaração	359	232	91	24	12	1.297	872	285	84	56
Iluminação pública										
Existe	24.516	17.739	5.261	1.399	117	87.136	64.744	17.070	4.856	466
Não existe	1.078	791	187	88	12	3.873	2.906	610	310	47
Sem declaração	359	232	91	24	12	1.297	872	285	84	56
Pavimentação										
Existe	18.372	12.952	4.177	1.158	85	65.119	47.401	13.390	3.980	348
Não existe	7.222	5.578	1.271	329	44	25.890	20.249	4.290	1.186	165
Sem declaração	359	232	91	24	12	1.297	872	285	84	56
Calçada										
Existe	16.529	11.676	3.775	997	81	58.631	42.826	12.055	3.415	335
Não existe	9.065	6.854	1.673	490	48	32.378	24.824	5.625	1.751	178
Sem declaração	359	232	91	24	12	1.297	872	285	84	56
Meio-fio / guia										
Existe	18.275	12.915	4.140	1.135	85	64.855	47.353	13.273	3.882	347
Não existe	7.319	5.615	1.308	352	44	26.154	20.297	4.407	1.284	166
Sem declaração	359	232	91	24	12	1.297	872	285	84	56
Bueiro / boca de lobo										
Existe	5.826	4.196	1.252	342	36	20.689	15.405	4.024	1.143	117
Não existe	19.768	14.334	4.196	1.145	93	70.320	52.245	13.656	4.023	396
Sem declaração	359	232	91	24	12	1.297	872	285	84	56
Rampa para cadeirante										
Existe	51	33	16	2	-	165	125	32	8	-
Não existe	25.543	18.497	5.432	1.485	129	90.844	67.525	17.648	5.158	513
Sem declaração	359	232	91	24	12	1.297	872	285	84	56
Arborização										
Existe	10.983	7.761	2.416	730	76	39.052	28.378	7.828	2.526	320
Não existe	14.611	10.769	3.032	757	53	51.957	39.272	9.852	2.640	193
Sem declaração	359	232	91	24	12	1.297	872	285	84	56
Esgoto a céu aberto										
Existe	15.924	11.513	3.363	990	58	56.897	42.219	11.033	3.391	254
Não existe	9.670	7.017	2.085	497	71	34.112	25.431	6.647	1.775	259
Sem declaração	359	232	91	24	12	1.297	872	285	84	56
Lixo acum. nos logradouros										
Existe	3.253	2.417	666	161	9	11.845	8.959	2.304	556	26
Não existe	22.341	16.113	4.782	1.326	120	79.164	58.691	15.376	4.610	487
Sem declaração	359	232	91	24	12	1.297	872	285	84	56
Belém	**4.349**	**3.380**	**633**	**315**	**21**	**14.041**	**11.032**	**1.941**	**986**	**82**
Identificação do logradouro										
Existe	2.580	1.974	387	201	18	8.178	6.288	1.188	631	71
Não existe	1.765	1.402	246	114	3	5.838	4.719	753	355	11
Sem declaração	4	4	-	-	-	25	25	-	-	-
Iluminação pública										
Existe	4.216	3.278	605	313	20	13.544	10.646	1.837	983	78
Não existe	129	98	28	2	1	472	361	104	3	4
Sem declaração	4	4	-	-	-	25	25	-	-	-
Pavimentação										
Existe	2.968	2.295	419	236	18	9.413	7.339	1.252	746	76
Não existe	1.377	1.081	214	79	3	4.603	3.668	689	240	6
Sem declaração	4	4	-	-	-	25	25	-	-	-
Calçada										

ANUÁRIO ESTATÍSTICO DO ESTADO DA PARAÍBA - 2011

II - Características Demográficas e Sociais

2.1 - Demografia

2.1.2 - Domicílios

2.1.2.2 - Características dos Domicílios e Entorno

Tabela 01 - Domicílios particulares permanentes e moradores em domicílios particulares permanentes, por condição de ocupação do domicílio, segundo as características do entorno nos municípios - Paraíba - 2010

Características do entorno e municípios	Domicílios particulares permanentes					Moradores em dom. particulares permanentes				
	Total	Condição de ocupação do dom.				Total	Condição de ocupação do domicílio			
		Próprio	Alugado	Cedido	Outra		Próprio	Alugado	Cedido	Outra
Existe	3.931	3.037	587	287	20	12.580	9.815	1.784	901	80
Não existe	414	339	46	28	1	1.436	1.192	157	85	2
Sem declaração	4	4	-	-	-	25	25	-	-	-
Meio-fio / guia										
Existe	2.995	2.320	428	230	17	9.473	7.397	1.285	717	74
Não existe	1.350	1.056	205	85	4	4.543	3.610	656	269	8
Sem declaração	4	4	-	-	-	25	25	-	-	-
Bueiro / boca de lobo										
Existe	898	709	120	63	6	2.923	2.292	390	215	26
Não existe	3.447	2.667	513	252	15	11.093	8.715	1.551	771	56
Sem declaração	4	4	-	-	-	25	25	-	-	-
Rampa para cadeirante										
Existe	-	-	-	-	-	-	-	-	-	-
Não existe	4.345	3.376	633	315	21	14.016	11.007	1.941	986	82
Sem declaração	4	4	-	-	-	25	25	-	-	-
Arborização										
Existe	3.940	3.082	548	290	20	12.668	10.021	1.669	900	78
Não existe	405	294	85	25	1	1.348	986	272	86	4
Sem declaração	4	4	-	-	-	25	25	-	-	-
Esgoto a céu aberto										
Existe	177	152	15	10	-	595	522	50	23	-
Não existe	4.168	3.224	618	305	21	13.421	10.485	1.891	963	82
Sem declaração	4	4	-	-	-	25	25	-	-	-
Lixo acum. nos logradouros										
Existe	624	492	95	36	1	2.131	1.720	298	112	1
Não existe	3.721	2.884	538	279	20	11.885	9.287	1.643	874	81
Sem declaração	4	4	-	-	-	25	25	-	-	-
Belém do Brejo do Cruz	**1.469**	**1.032**	**319**	**116**	**2**	**5.250**	**3.805**	**1.036**	**401**	**8**
Identificação do logradouro										
Existe	45	35	6	4	-	151	125	15	11	-
Não existe	1.424	997	313	112	2	5.099	3.680	1.021	390	8
Sem declaração	-	-	-	-	-	-	-	-	-	-
Iluminação pública										
Existe	1.329	939	290	100	-	4.757	3.468	943	346	-
Não existe	140	93	29	16	2	493	337	93	55	8
Sem declaração	-	-	-	-	-	-	-	-	-	-
Pavimentação										
Existe	811	572	164	75	-	2.878	2.094	521	263	-
Não existe	658	460	155	41	2	2.372	1.711	515	138	8
Sem declaração	-	-	-	-	-	-	-	-	-	-
Calçada										
Existe	372	240	88	44	-	1.283	831	294	158	-
Não existe	1.097	792	231	72	2	3.967	2.974	742	243	8
Sem declaração	-	-	-	-	-	-	-	-	-	-
Meio-fio / guia										
Existe	810	574	163	73	-	2.875	2.100	520	255	-
Não existe	659	458	156	43	2	2.375	1.705	516	146	8
Sem declaração	-	-	-	-	-	-	-	-	-	-
Bueiro / boca de lobo										
Existe	62	42	9	11	-	219	150	32	37	-
Não existe	1.407	990	310	105	2	5.031	3.655	1.004	364	8
Sem declaração	-	-	-	-	-	-	-	-	-	-

ANUÁRIO ESTATÍSTICO DO ESTADO DA PARAÍBA - 2011

II - Características Demográficas e Sociais

2.1 - Demografia

2.1.2 - Domicílios

2.1.2.2 - Características dos Domicílios e Entorno

Tabela 01 - Domicílios particulares permanentes e moradores em domicílios particulares permanentes, por condição de ocupação do domicílio, segundo as características do entorno nos municípios - Paraíba - 2010

Características do entorno e municípios	Domicílios particulares permanentes					Moradores em dom. particulares permanentes				
	Total	Condição de ocupação do dom.				Total	Condição de ocupação do domicílio			
		Próprio	Alugado	Cedido	Outra		Próprio	Alugado	Cedido	Outra
Rampa para cadeirante										
Existe	2	2	-	-	-	9	9	-	-	-
Não existe	1.467	1.030	319	116	2	5.241	3.796	1.036	401	8
Sem declaração	-	-	-	-	-	-	-	-	-	-
Arborização										
Existe	1.436	1.008	314	112	2	5.127	3.716	1.015	388	8
Não existe	33	24	5	4	-	123	89	21	13	-
Sem declaração	-	-	-	-	-	-	-	-	-	-
Esgoto a céu aberto										
Existe	493	353	118	22	-	1.795	1.331	391	73	-
Não existe	976	679	201	94	2	3.455	2.474	645	328	8
Sem declaração	-	-	-	-	-	-	-	-	-	-
Lixo acum. nos logradouros										
Existe	8	6	2	-	-	23	17	6	-	-
Não existe	1.461	1.026	317	116	2	5.227	3.788	1.030	401	8
Sem declaração	-	-	-	-	-	-	-	-	-	-
Bernardino Batista	**247**	**205**	**26**	**16**	**-**	**843**	**709**	**78**	**56**	**-**
Identificação do logradouro										
Existe	89	80	2	7	-	295	268	3	24	-
Não existe	158	125	24	9	-	548	441	75	32	-
Sem declaração	-	-	-	-	-	-	-	-	-	-
Iluminação pública										
Existe	238	196	26	16	-	806	672	78	56	-
Não existe	9	9	-	-	-	37	37	-	-	-
Sem declaração	-	-	-	-	-	-	-	-	-	-
Pavimentação										
Existe	239	198	25	16	-	812	680	76	56	-
Não existe	8	7	1	-	-	31	29	2	-	-
Sem declaração	-	-	-	-	-	-	-	-	-	-
Calçada										
Existe	169	141	17	11	-	571	486	49	36	-
Não existe	78	64	9	5	-	272	223	29	20	-
Sem declaração	-	-	-	-	-	-	-	-	-	-
Meio-fio / guia										
Existe	239	198	25	16	-	812	680	76	56	-
Não existe	8	7	1	-	-	31	29	2	-	-
Sem declaração	-	-	-	-	-	-	-	-	-	-
Bueiro / boca de lobo										
Existe	-	-	-	-	-	-	-	-	-	-
Não existe	247	205	26	16	-	843	709	78	56	-
Sem declaração	-	-	-	-	-	-	-	-	-	-
Rampa para cadeirante										
Existe	9	7	2	-	-	33	27	6	-	-
Não existe	238	198	24	16	-	810	682	72	56	-
Sem declaração	-	-	-	-	-	-	-	-	-	-
Arborização										
Existe	242	201	26	15	-	826	695	78	53	-
Não existe	5	4	-	1	-	17	14	-	3	-
Sem declaração	-	-	-	-	-	-	-	-	-	-
Esgoto a céu aberto										
Existe	-	-	-	-	-	-	-	-	-	-
Não existe	247	205	26	16	-	843	709	78	56	-

ANUÁRIO ESTATÍSTICO DO ESTADO DA PARAÍBA - 2011

II - Características Demográficas e Sociais

2.1 - Demografia

2.1.2 - Domicílios

2.1.2.2 - Características dos Domicílios e Entorno

Tabela 01 - Domicílios particulares permanentes e moradores em domicílios particulares permanentes, por condição de ocupação do domicílio, segundo as características do entorno nos municípios - Paraíba - 2010

Características do entorno e municípios	Domicílios particulares permanentes					Moradores em dom. particulares permanentes				
	Total	Condição de ocupação do dom.				Total	Condição de ocupação do domicílio			
		Próprio	Alugado	Cedido	Outra		Próprio	Alugado	Cedido	Outra
Sem declaração	-	-	-	-	-	-	-	-	-	-
Lixo acum. nos logradouros										
Existe	13	11	2	-	-	41	36	5	-	-
Não existe	234	194	24	16	-	802	673	73	56	-
Sem declaração	-	-	-	-	-	-	-	-	-	-
Boa Ventura	**981**	**684**	**171**	**111**	**15**	**3.518**	**2.506**	**590**	**369**	**53**
Identificação do logradouro										
Existe	491	339	78	62	12	1.718	1.197	272	204	45
Não existe	490	345	93	49	3	1.800	1.309	318	165	8
Sem declaração	-	-	-	-	-	-	-	-	-	-
Iluminação pública										
Existe	967	675	168	109	15	3.459	2.469	577	360	53
Não existe	14	9	3	2	-	59	37	13	9	-
Sem declaração	-	-	-	-	-	-	-	-	-	-
Pavimentação										
Existe	809	564	142	89	14	2.824	2.026	466	284	48
Não existe	172	120	29	22	1	694	480	124	85	5
Sem declaração	-	-	-	-	-	-	-	-	-	-
Calçada										
Existe	939	654	163	108	14	3.361	2.397	559	357	48
Não existe	42	30	8	3	1	157	109	31	12	5
Sem declaração	-	-	-	-	-	-	-	-	-	-
Meio-fio / guia										
Existe	776	541	134	88	13	2.705	1.936	441	283	45
Não existe	205	143	37	23	2	813	570	149	86	8
Sem declaração	-	-	-	-	-	-	-	-	-	-
Bueiro / boca de lobo										
Existe	35	24	5	4	2	151	110	14	19	8
Não existe	946	660	166	107	13	3.367	2.396	576	350	45
Sem declaração	-	-	-	-	-	-	-	-	-	-
Rampa para cadeirante										
Existe	56	42	13	-	1	208	166	39	-	3
Não existe	925	642	158	111	14	3.310	2.340	551	369	50
Sem declaração	-	-	-	-	-	-	-	-	-	-
Arborização										
Existe	939	656	161	107	15	3.372	2.406	557	356	53
Não existe	42	28	10	4	-	146	100	33	13	-
Sem declaração	-	-	-	-	-	-	-	-	-	-
Esgoto a céu aberto										
Existe	109	76	18	15	-	427	305	63	59	-
Não existe	872	608	153	96	15	3.091	2.201	527	310	53
Sem declaração	-	-	-	-	-	-	-	-	-	-
Lixo acum. nos logradouros										
Existe	21	13	6	1	1	70	42	23	2	3
Não existe	960	671	165	110	14	3.448	2.464	567	367	50
Sem declaração	-	-	-	-	-	-	-	-	-	-
Boa Vista	**1.002**	**830**	**120**	**52**	**-**	**3.540**	**3.000**	**391**	**149**	**-**
Identificação do logradouro										
Existe	558	449	82	27	-	1.956	1.601	274	81	-
Não existe	444	381	38	25	-	1.584	1.399	117	68	-
Sem declaração	-	-	-	-	-	-	-	-	-	-
Iluminação pública										

ANUÁRIO ESTATÍSTICO DO ESTADO DA PARAÍBA - 2011

II - Características Demográficas e Sociais

2.1 - Demografia

2.1.2 - Domicílios

2.1.2.2 - Características dos Domicílios e Entorno

Tabela 01 - Domicílios particulares permanentes e moradores em domicílios particulares permanentes, por condição de ocupação do domicílio, segundo as características do entorno nos municípios - Paraíba - 2010

Características do entorno e municípios	Domicílios particulares permanentes					Moradores em dom. particulares permanentes				
	Total	Condição de ocupação do dom.				Total	Condição de ocupação do domicílio			
		Próprio	Alugado	Cedido	Outra		Próprio	Alugado	Cedido	Outra
Existe	981	809	120	52	-	3.478	2.938	391	149	-
Não existe	21	21	-	-	-	62	62	-	-	-
Sem declaração	-	-	-	-	-	-	-	-	-	-
Pavimentação										
Existe	665	549	83	33	-	2.333	1.960	276	97	-
Não existe	337	281	37	19	-	1.207	1.040	115	52	-
Sem declaração	-	-	-	-	-	-	-	-	-	-
Calçada										
Existe	457	377	59	21	-	1.562	1.314	191	57	-
Não existe	545	453	61	31	-	1.978	1.686	200	92	-
Sem declaração	-	-	-	-	-	-	-	-	-	-
Meio-fio / guia										
Existe	644	531	81	32	-	2.260	1.899	264	97	-
Não existe	358	299	39	20	-	1.280	1.101	127	52	-
Sem declaração	-	-	-	-	-	-	-	-	-	-
Bueiro / boca de lobo										
Existe	53	40	10	3	-	165	127	27	11	-
Não existe	949	790	110	49	-	3.375	2.873	364	138	-
Sem declaração	-	-	-	-	-	-	-	-	-	-
Rampa para cadeirante										
Existe	-	-	-	-	-	-	-	-	-	-
Não existe	1.002	830	120	52	-	3.540	3.000	391	149	-
Sem declaração	-	-	-	-	-	-	-	-	-	-
Arborização										
Existe	925	765	110	50	-	3.257	2.753	358	146	-
Não existe	77	65	10	2	-	283	247	33	3	-
Sem declaração	-	-	-	-	-	-	-	-	-	-
Esgoto a céu aberto										
Existe	93	81	10	2	-	350	315	33	2	-
Não existe	909	749	110	50	-	3.190	2.685	358	147	-
Sem declaração	-	-	-	-	-	-	-	-	-	-
Lixo acum. nos logradouros										
Existe	4	4	-	-	-	14	14	-	-	-
Não existe	998	826	120	52	-	3.526	2.986	391	149	-
Sem declaração	-	-	-	-	-	-	-	-	-	-
Bom Jesus	**305**	**234**	**38**	**33**	**-**	**988**	**765**	**112**	**111**	**-**
Identificação do logradouro										
Existe	84	55	16	13	-	249	153	44	52	-
Não existe	221	179	22	20	-	739	612	68	59	-
Sem declaração	-	-	-	-	-	-	-	-	-	-
Iluminação pública										
Existe	295	228	37	30	-	954	743	109	102	-
Não existe	10	6	1	3	-	34	22	3	9	-
Sem declaração	-	-	-	-	-	-	-	-	-	-
Pavimentação										
Existe	187	129	33	25	-	565	380	95	90	-
Não existe	118	105	5	8	-	423	385	17	21	-
Sem declaração	-	-	-	-	-	-	-	-	-	-
Calçada										
Existe	194	141	29	24	-	599	425	85	89	-
Não existe	111	93	9	9	-	389	340	27	22	-
Sem declaração	-	-	-	-	-	-	-	-	-	-

ANUÁRIO ESTATÍSTICO DO ESTADO DA PARAÍBA - 2011

II - Características Demográficas e Sociais

2.1 - Demografia

2.1.2 - Domicílios

2.1.2.2 - Características dos Domicílios e Entorno

Tabela 01 - Domicílios particulares permanentes e moradores em domicílios particulares permanentes, por condição de ocupação do domicílio, segundo as características do entorno nos municípios - Paraíba - 2010

Características do entorno e municípios	Domicílios particulares permanentes					Moradores em dom. particulares permanentes				
	Total	Condição de ocupação do dom.				Total	Condição de ocupação do domicílio			
		Próprio	Alugado	Cedido	Outra		Próprio	Alugado	Cedido	Outra
Meio-fio / guia										
Existe	202	143	32	27	-	608	421	92	95	-
Não existe	103	91	6	6	-	380	344	20	16	-
Sem declaração	-	-	-	-	-	-	-	-	-	-
Bueiro / boca de lobo										
Existe	29	25	3	1	-	90	78	9	3	-
Não existe	276	209	35	32	-	898	687	103	108	-
Sem declaração	-	-	-	-	-	-	-	-	-	-
Rampa para cadeirante										
Existe	-	-	-	-	-	-	-	-	-	-
Não existe	305	234	38	33	-	988	765	112	111	-
Sem declaração	-	-	-	-	-	-	-	-	-	-
Arborização										
Existe	296	227	37	32	-	951	734	110	107	-
Não existe	9	7	1	1	-	37	31	2	4	-
Sem declaração	-	-	-	-	-	-	-	-	-	-
Esgoto a céu aberto										
Existe	70	60	6	4	-	243	217	17	9	-
Não existe	235	174	32	29	-	745	548	95	102	-
Sem declaração	-	-	-	-	-	-	-	-	-	-
Lixo acum. nos logradouros										
Existe	-	-	-	-	-	-	-	-	-	-
Não existe	305	234	38	33	-	988	765	112	111	-
Sem declaração	-	-	-	-	-	-	-	-	-	-
Bom Sucesso	**643**	**455**	**114**	**73**	**1**	**2.029**	**1.458**	**345**	**225**	**1**
Identificação do logradouro										
Existe	102	80	15	6	1	323	248	54	20	1
Não existe	541	375	99	67	-	1.706	1.210	291	205	-
Sem declaração	-	-	-	-	-	-	-	-	-	-
Iluminação pública										
Existe	610	434	108	67	1	1.941	1.402	329	209	1
Não existe	33	21	6	6	-	88	56	16	16	-
Sem declaração	-	-	-	-	-	-	-	-	-	-
Pavimentação										
Existe	386	272	73	40	1	1.197	848	220	128	1
Não existe	257	183	41	33	-	832	610	125	97	-
Sem declaração	-	-	-	-	-	-	-	-	-	-
Calçada										
Existe	302	215	57	30	-	903	646	174	83	-
Não existe	341	240	57	43	1	1.126	812	171	142	1
Sem declaração	-	-	-	-	-	-	-	-	-	-
Meio-fio / guia										
Existe	344	240	66	37	1	1.056	741	196	118	1
Não existe	299	215	48	36	-	973	717	149	107	-
Sem declaração	-	-	-	-	-	-	-	-	-	-
Bueiro / boca de lobo										
Existe	18	12	3	3	-	62	43	9	10	-
Não existe	625	443	111	70	1	1.967	1.415	336	215	1
Sem declaração	-	-	-	-	-	-	-	-	-	-
Rampa para cadeirante										
Existe	6	5	-	1	-	16	14	-	2	-
Não existe	637	450	114	72	1	2.013	1.444	345	223	1

ANUÁRIO ESTATÍSTICO DO ESTADO DA PARAÍBA - 2011

II - Características Demográficas e Sociais

2.1 - Demografia

2.1.2 - Domicílios

2.1.2.2 - Características dos Domicílios e Entorno

Tabela 01 - Domicílios particulares permanentes e moradores em domicílios particulares permanentes, por condição de ocupação do domicílio, segundo as características do entorno nos municípios - Paraíba - 2010

Características do entorno e municípios	Domicílios particulares permanentes					Moradores em dom. particulares permanentes				
	Total	Condição de ocupação do dom.				Total	Condição de ocupação do domicílio			
		Próprio	Alugado	Cedido	Outra		Próprio	Alugado	Cedido	Outra
Sem declaração	-	-	-	-	-	-	-	-	-	-
Arborização										
Existe	639	452	113	73	1	2.015	1.447	342	225	1
Não existe	4	3	1	-	-	14	11	3	-	-
Sem declaração	-	-	-	-	-	-	-	-	-	-
Esgoto a céu aberto										
Existe	267	187	46	34	-	860	620	133	107	-
Não existe	376	268	68	39	1	1.169	838	212	118	1
Sem declaração	-	-	-	-	-	-	-	-	-	-
Lixo acum. nos logradouros										
Existe	3	3	-	-	-	9	9	-	-	-
Não existe	640	452	114	73	1	2.020	1.449	345	225	1
Sem declaração	-	-	-	-	-	-	-	-	-	-
Bonito de Santa Fé	**2.012**	**1.347**	**539**	**117**	**9**	**7.377**	**5.081**	**1.850**	**408**	**38**
Identificação do logradouro										
Existe	718	471	197	46	4	2.657	1.794	694	158	11
Não existe	1.294	876	342	71	5	4.720	3.287	1.156	250	27
Sem declaração	-	-	-	-	-	-	-	-	-	-
Iluminação pública										
Existe	1.924	1.291	513	111	9	7.047	4.868	1.757	384	38
Não existe	88	56	26	6	-	330	213	93	24	-
Sem declaração	-	-	-	-	-	-	-	-	-	-
Pavimentação										
Existe	1.285	852	353	72	8	4.601	3.132	1.196	240	33
Não existe	727	495	186	45	1	2.776	1.949	654	168	5
Sem declaração	-	-	-	-	-	-	-	-	-	-
Calçada										
Existe	1.751	1.169	475	98	9	6.362	4.359	1.623	342	38
Não existe	261	178	64	19	-	1.015	722	227	66	-
Sem declaração	-	-	-	-	-	-	-	-	-	-
Meio-fio / guia										
Existe	1.329	881	365	74	9	4.776	3.253	1.239	246	38
Não existe	683	466	174	43	-	2.601	1.828	611	162	-
Sem declaração	-	-	-	-	-	-	-	-	-	-
Bueiro / boca de lobo										
Existe	21	15	5	-	1	82	62	17	-	3
Não existe	1.991	1.332	534	117	8	7.295	5.019	1.833	408	35
Sem declaração	-	-	-	-	-	-	-	-	-	-
Rampa para cadeirante										
Existe	19	12	6	1	-	67	50	15	2	-
Não existe	1.993	1.335	533	116	9	7.310	5.031	1.835	406	38
Sem declaração	-	-	-	-	-	-	-	-	-	-
Arborização										
Existe	1.901	1.284	500	108	9	6.980	4.854	1.710	378	38
Não existe	111	63	39	9	-	397	227	140	30	-
Sem declaração	-	-	-	-	-	-	-	-	-	-
Esgoto a céu aberto										
Existe	68	42	22	4	-	250	163	77	10	-
Não existe	1.944	1.305	517	113	9	7.127	4.918	1.773	398	38
Sem declaração	-	-	-	-	-	-	-	-	-	-
Lixo acum. nos logradouros										
Existe	2	2	-	-	-	6	6	-	-	-

ANUÁRIO ESTATÍSTICO DO ESTADO DA PARAÍBA - 2011 IDEME

II - Características Demográficas e Sociais

2.1 - Demografia

2.1.2 - Domicílios

2.1.2.2 - Características dos Domicílios e Entorno

Tabela 01 - Domicílios particulares permanentes e moradores em domicílios particulares permanentes, por condição de ocupação do domicílio, segundo as características do entorno nos municípios - Paraíba - 2010

Características do entorno e municípios	Domicílios particulares permanentes					Moradores em dom. particulares permanentes				
	Total	Condição de ocupação do dom.				Total	Condição de ocupação do domicílio			
		Próprio	Alugado	Cedido	Outra		Próprio	Alugado	Cedido	Outra
Não existe	2.010	1.345	539	117	9	7.371	5.075	1.850	408	38
Sem declaração	-	-	-	-	-	-	-	-	-	-
Boqueirão	**3.574**	**2.737**	**540**	**273**	**24**	**12.151**	**9.496**	**1.636**	**946**	**73**
Identificação do logradouro										
Existe	1.146	869	194	75	8	3.773	2.923	579	248	23
Não existe	2.428	1.868	346	198	16	8.378	6.573	1.057	698	50
Sem declaração	-	-	-	-	-	-	-	-	-	-
Iluminação pública										
Existe	3.543	2.712	536	272	23	12.040	9.402	1.629	942	67
Não existe	31	25	4	1	1	111	94	7	4	6
Sem declaração	-	-	-	-	-	-	-	-	-	-
Pavimentação										
Existe	2.347	1.773	362	198	14	7.825	6.018	1.085	680	42
Não existe	1.227	964	178	75	10	4.326	3.478	551	266	31
Sem declaração	-	-	-	-	-	-	-	-	-	-
Calçada										
Existe	2.032	1.510	340	170	12	6.718	5.087	1.006	588	37
Não existe	1.542	1.227	200	103	12	5.433	4.409	630	358	36
Sem declaração	-	-	-	-	-	-	-	-	-	-
Meio-fio / guia										
Existe	2.226	1.709	353	151	13	7.452	5.839	1.058	517	38
Não existe	1.348	1.028	187	122	11	4.699	3.657	578	429	35
Sem declaração	-	-	-	-	-	-	-	-	-	-
Bueiro / boca de lobo										
Existe	373	250	72	51	-	1.229	857	205	167	-
Não existe	3.201	2.487	468	222	24	10.922	8.639	1.431	779	73
Sem declaração	-	-	-	-	-	-	-	-	-	-
Rampa para cadeirante										
Existe	145	99	17	28	1	509	337	56	113	3
Não existe	3.429	2.638	523	245	23	11.642	9.159	1.580	833	70
Sem declaração	-	-	-	-	-	-	-	-	-	-
Arborização										
Existe	3.241	2.477	486	255	23	10.938	8.522	1.462	882	72
Não existe	333	260	54	18	1	1.213	974	174	64	1
Sem declaração	-	-	-	-	-	-	-	-	-	-
Esgoto a céu aberto										
Existe	809	651	102	51	5	2.902	2.383	326	183	10
Não existe	2.765	2.086	438	222	19	9.249	7.113	1.310	763	63
Sem declaração	-	-	-	-	-	-	-	-	-	-
Lixo acum. nos logradouros										
Existe	7	4	2	1	-	24	14	6	4	-
Não existe	3.567	2.733	538	272	24	12.127	9.482	1.630	942	73
Sem declaração	-	-	-	-	-	-	-	-	-	-
Borborema	**1.043**	**887**	**95**	**59**	**2**	**3.727**	**3.200**	**310**	**213**	**4**
Identificação do logradouro										
Existe	868	726	91	50	1	3.094	2.618	298	175	3
Não existe	175	161	4	9	1	633	582	12	38	1
Sem declaração	-	-	-	-	-	-	-	-	-	-
Iluminação pública										
Existe	1.021	866	95	58	2	3.649	3.127	310	208	4
Não existe	22	21	-	1	-	78	73	-	5	-
Sem declaração	-	-	-	-	-	-	-	-	-	-

ANUÁRIO ESTATÍSTICO DO ESTADO DA PARAÍBA - 2011

II - Características Demográficas e Sociais

2.1 - Demografia

2.1.2 - Domicílios

2.1.2.2 - Características dos Domicílios e Entorno

Tabela 01 - Domicílios particulares permanentes e moradores em domicílios particulares permanentes, por condição de ocupação do domicílio, segundo as características do entorno nos municípios - Paraíba - 2010

Características do entorno e municípios	Domicílios particulares permanentes					Moradores em dom. particulares permanentes				
	Total	Condição de ocupação do dom.				Total	Condição de ocupação do domicílio			
		Próprio	Alugado	Cedido	Outra		Próprio	Alugado	Cedido	Outra
Pavimentação										
Existe	884	740	92	51	1	3.133	2.647	304	179	3
Não existe	159	147	3	8	1	594	553	6	34	1
Sem declaração	-	-	-	-	-	-	-	-	-	-
Calçada										
Existe	624	521	66	36	1	2.225	1.880	212	130	3
Não existe	419	366	29	23	1	1.502	1.320	98	83	1
Sem declaração	-	-	-	-	-	-	-	-	-	-
Meio-fio / guia										
Existe	1.018	864	95	57	2	3.633	3.118	310	201	4
Não existe	25	23	-	2	-	94	82	-	12	-
Sem declaração	-	-	-	-	-	-	-	-	-	-
Bueiro / boca de lobo										
Existe	216	177	24	15	-	753	620	75	58	-
Não existe	827	710	71	44	2	2.974	2.580	235	155	4
Sem declaração	-	-	-	-	-	-	-	-	-	-
Rampa para cadeirante										
Existe	-	-	-	-	-	-	-	-	-	-
Não existe	1.043	887	95	59	2	3.727	3.200	310	213	4
Sem declaração	-	-	-	-	-	-	-	-	-	-
Arborização										
Existe	623	528	58	36	1	2.162	1.848	185	126	3
Não existe	420	359	37	23	1	1.565	1.352	125	87	1
Sem declaração	-	-	-	-	-	-	-	-	-	-
Esgoto a céu aberto										
Existe	66	57	5	4	-	282	248	18	16	-
Não existe	977	830	90	55	2	3.445	2.952	292	197	4
Sem declaração	-	-	-	-	-	-	-	-	-	-
Lixo acum. nos logradouros										
Existe	13	12	-	1	-	50	45	-	5	-
Não existe	1.030	875	95	58	2	3.677	3.155	310	208	4
Sem declaração	-	-	-	-	-	-	-	-	-	-
Brejo do Cruz	**2.788**	**1.826**	**768**	**189**	**5**	**9.891**	**6.700**	**2.529**	**648**	**14**
Identificação do logradouro										
Existe	1.725	1.161	435	125	4	6.210	4.273	1.483	441	13
Não existe	1.063	665	333	64	1	3.681	2.427	1.046	207	1
Sem declaração	-	-	-	-	-	-	-	-	-	-
Iluminação pública										
Existe	2.512	1.678	656	173	5	8.942	6.160	2.186	582	14
Não existe	276	148	112	16	-	949	540	343	66	-
Sem declaração	-	-	-	-	-	-	-	-	-	-
Pavimentação										
Existe	2.213	1.479	569	161	4	7.850	5.412	1.888	539	11
Não existe	575	347	199	28	1	2.041	1.288	641	109	3
Sem declaração	-	-	-	-	-	-	-	-	-	-
Calçada										
Existe	2.253	1.496	596	156	5	7.983	5.471	1.978	520	14
Não existe	535	330	172	33	-	1.908	1.229	551	128	-
Sem declaração	-	-	-	-	-	-	-	-	-	-
Meio-fio / guia										
Existe	2.259	1.504	591	159	5	8.016	5.505	1.965	532	14
Não existe	529	322	177	30	-	1.875	1.195	564	116	-

ANUÁRIO ESTATÍSTICO DO ESTADO DA PARAÍBA - 2011

II - Características Demográficas e Sociais

2.1 - Demografia

2.1.2 - Domicílios

2.1.2.2 - Características dos Domicílios e Entorno

Tabela 01 - Domicílios particulares permanentes e moradores em domicílios particulares permanentes, por condição de ocupação do domicílio, segundo as características do entorno nos municípios - Paraíba - 2010

Características do entorno e municípios	Domicílios particulares permanentes					Moradores em dom. particulares permanentes				
	Total	Condição de ocupação do dom.				Total	Condição de ocupação do domicílio			
		Próprio	Alugado	Cedido	Outra		Próprio	Alugado	Cedido	Outra
Sem declaração	-	-	-	-	-	-	-	-	-	-
Bueiro / boca de lobo										
Existe	32	21	8	3	-	118	82	26	10	-
Não existe	2.756	1.805	760	186	5	9.773	6.618	2.503	638	14
Sem declaração	-	-	-	-	-	-	-	-	-	-
Rampa para cadeirante										
Existe	36	27	6	3	-	134	97	27	10	-
Não existe	2.752	1.799	762	186	5	9.757	6.603	2.502	638	14
Sem declaração	-	-	-	-	-	-	-	-	-	-
Arborização										
Existe	2.590	1.727	685	173	5	9.206	6.329	2.282	581	14
Não existe	198	99	83	16	-	685	371	247	67	-
Sem declaração	-	-	-	-	-	-	-	-	-	-
Esgoto a céu aberto										
Existe	146	99	35	12	-	501	360	101	40	-
Não existe	2.642	1.727	733	177	5	9.390	6.340	2.428	608	14
Sem declaração	-	-	-	-	-	-	-	-	-	-
Lixo acum. nos logradouros										
Existe	18	10	8	-	-	61	43	18	-	-
Não existe	2.770	1.816	760	189	5	9.830	6.657	2.511	648	14
Sem declaração	-	-	-	-	-	-	-	-	-	-
Brejo dos Santos	**1.401**	**813**	**401**	**179**	**8**	**4.631**	**2.790**	**1.252**	**559**	**30**
Identificação do logradouro										
Existe	120	69	38	12	1	403	238	115	41	9
Não existe	1.281	744	363	167	7	4.228	2.552	1.137	518	21
Sem declaração	-	-	-	-	-	-	-	-	-	-
Iluminação pública										
Existe	1.358	789	389	173	7	4.494	2.710	1.219	537	28
Não existe	43	24	12	6	1	137	80	33	22	2
Sem declaração	-	-	-	-	-	-	-	-	-	-
Pavimentação										
Existe	675	374	211	88	2	2.188	1.273	635	273	7
Não existe	726	439	190	91	6	2.443	1.517	617	286	23
Sem declaração	-	-	-	-	-	-	-	-	-	-
Calçada										
Existe	1.171	673	344	148	6	3.843	2.311	1.055	453	24
Não existe	230	140	57	31	2	788	479	197	106	6
Sem declaração	-	-	-	-	-	-	-	-	-	-
Meio-fio / guia										
Existe	1.037	597	300	135	5	3.386	2.039	914	412	21
Não existe	364	216	101	44	3	1.245	751	338	147	9
Sem declaração	-	-	-	-	-	-	-	-	-	-
Bueiro / boca de lobo										
Existe	-	-	-	-	-	-	-	-	-	-
Não existe	1.401	813	401	179	8	4.631	2.790	1.252	559	30
Sem declaração	-	-	-	-	-	-	-	-	-	-
Rampa para cadeirante										
Existe	6	5	1	-	-	18	14	4	-	-
Não existe	1.395	808	400	179	8	4.613	2.776	1.248	559	30
Sem declaração	-	-	-	-	-	-	-	-	-	-
Arborização										
Existe	1.356	785	390	174	7	4.477	2.693	1.218	538	28

ANUÁRIO ESTATÍSTICO DO ESTADO DA PARAÍBA - 2011

II - Características Demográficas e Sociais

2.1 - Demografia

2.1.2 - Domicílios

2.1.2.2 - Características dos Domicílios e Entorno

Tabela 01 - Domicílios particulares permanentes e moradores em domicílios particulares permanentes, por condição de ocupação do domicílio, segundo as características do entorno nos municípios - Paraíba - 2010

Características do entorno e municípios	Domicílios particulares permanentes					Moradores em dom. particulares permanentes				
	Total	Condição de ocupação do dom.				Total	Condição de ocupação do domicílio			
		Próprio	Alugado	Cedido	Outra		Próprio	Alugado	Cedido	Outra
Não existe	45	28	11	5	1	154	97	34	21	2
Sem declaração	-	-	-	-	-	-	-	-	-	-
Esgoto a céu aberto										
Existe	1.007	588	289	123	7	3.343	2.019	925	371	28
Não existe	394	225	112	56	1	1.288	771	327	188	2
Sem declaração	-	-	-	-	-	-	-	-	-	-
Lixo acum. nos logradouros										
Existe	10	6	2	2	-	38	26	7	5	-
Não existe	1.391	807	399	177	8	4.593	2.764	1.245	554	30
Sem declaração	-	-	-	-	-	-	-	-	-	-
Caaporã	**4.723**	**3.731**	**718**	**267**	**7**	**17.526**	**14.294**	**2.313**	**894**	**25**
Identificação do logradouro										
Existe	1.449	1.159	212	77	1	5.340	4.387	683	267	3
Não existe	3.274	2.572	506	190	6	12.186	9.907	1.630	627	22
Sem declaração	-	-	-	-	-	-	-	-	-	-
Iluminação pública										
Existe	4.028	3.172	623	227	6	14.862	12.070	2.022	750	20
Não existe	695	559	95	40	1	2.664	2.224	291	144	5
Sem declaração	-	-	-	-	-	-	-	-	-	-
Pavimentação										
Existe	1.998	1.569	313	113	3	7.414	6.024	1.012	365	13
Não existe	2.725	2.162	405	154	4	10.112	8.270	1.301	529	12
Sem declaração	-	-	-	-	-	-	-	-	-	-
Calçada										
Existe	2	1	1	-	-	5	2	3	-	-
Não existe	4.721	3.730	717	267	7	17.521	14.292	2.310	894	25
Sem declaração	-	-	-	-	-	-	-	-	-	-
Meio-fio / guia										
Existe	2.005	1.578	306	118	3	7.452	6.067	987	385	13
Não existe	2.718	2.153	412	149	4	10.074	8.227	1.326	509	12
Sem declaração	-	-	-	-	-	-	-	-	-	-
Bueiro / boca de lobo										
Existe	294	235	46	13	-	1.119	929	146	44	-
Não existe	4.429	3.496	672	254	7	16.407	13.365	2.167	850	25
Sem declaração	-	-	-	-	-	-	-	-	-	-
Rampa para cadeirante										
Existe	-	-	-	-	-	-	-	-	-	-
Não existe	4.723	3.731	718	267	7	17.526	14.294	2.313	894	25
Sem declaração	-	-	-	-	-	-	-	-	-	-
Arborização										
Existe	2.378	1.822	395	156	5	8.872	7.035	1.293	523	21
Não existe	2.345	1.909	323	111	2	8.654	7.259	1.020	371	4
Sem declaração	-	-	-	-	-	-	-	-	-	-
Esgoto a céu aberto										
Existe	4.323	3.432	641	243	7	16.041	13.126	2.078	812	25
Não existe	400	299	77	24	-	1.485	1.168	235	82	-
Sem declaração	-	-	-	-	-	-	-	-	-	-
Lixo acum. nos logradouros										
Existe	578	459	89	29	1	2.186	1.762	303	118	3
Não existe	4.145	3.272	629	238	6	15.340	12.532	2.010	776	22
Sem declaração	-	-	-	-	-	-	-	-	-	-
Cabaceiras	**702**	**579**	**79**	**42**	**2**	**2.211**	**1.829**	**229**	**138**	**15**

ANUÁRIO ESTATÍSTICO DO ESTADO DA PARAÍBA - 2011

II - Características Demográficas e Sociais

2.1 - Demografia

2.1.2 - Domicílios

2.1.2.2 - Características dos Domicílios e Entorno

Tabela 01 - Domicílios particulares permanentes e moradores em domicílios particulares permanentes, por condição de ocupação do domicílio, segundo as características do entorno nos municípios - Paraíba - 2010

Características do entorno e municípios	Domicílios particulares permanentes					Moradores em dom. particulares permanentes				
	Total	Condição de ocupação do dom.				Total	Condição de ocupação do domicílio			
		Próprio	Alugado	Cedido	Outra		Próprio	Alugado	Cedido	Outra
Identificação do logradouro										
Existe	316	260	36	19	1	998	828	102	61	7
Não existe	386	319	43	23	1	1.213	1.001	127	77	8
Sem declaração	-	-	-	-	-	-	-	-	-	-
Iluminação pública										
Existe	691	572	75	42	2	2.181	1.809	219	138	15
Não existe	11	7	4	-	-	30	20	10	-	-
Sem declaração	-	-	-	-	-	-	-	-	-	-
Pavimentação										
Existe	302	255	26	19	2	937	782	76	64	15
Não existe	400	324	53	23	-	1.274	1.047	153	74	-
Sem declaração	-	-	-	-	-	-	-	-	-	-
Calçada										
Existe	254	212	22	19	1	769	632	64	66	7
Não existe	448	367	57	23	1	1.442	1.197	165	72	8
Sem declaração	-	-	-	-	-	-	-	-	-	-
Meio-fio / guia										
Existe	285	243	23	18	1	860	728	66	59	7
Não existe	417	336	56	24	1	1.351	1.101	163	79	8
Sem declaração	-	-	-	-	-	-	-	-	-	-
Bueiro / boca de lobo										
Existe	10	7	2	1	-	29	20	6	3	-
Não existe	692	572	77	41	2	2.182	1.809	223	135	15
Sem declaração	-	-	-	-	-	-	-	-	-	-
Rampa para cadeirante										
Existe	10	10	-	-	-	25	25	-	-	-
Não existe	692	569	79	42	2	2.186	1.804	229	138	15
Sem declaração	-	-	-	-	-	-	-	-	-	-
Arborização										
Existe	668	549	75	42	2	2.104	1.733	218	138	15
Não existe	34	30	4	-	-	107	96	11	-	-
Sem declaração	-	-	-	-	-	-	-	-	-	-
Esgoto a céu aberto										
Existe	70	61	6	3	-	225	191	22	12	-
Não existe	632	518	73	39	2	1.986	1.638	207	126	15
Sem declaração	-	-	-	-	-	-	-	-	-	-
Lixo acum. nos logradouros										
Existe	24	19	5	-	-	69	55	14	-	-
Não existe	678	560	74	42	2	2.142	1.774	215	138	15
Sem declaração	-	-	-	-	-	-	-	-	-	-
Cabedelo	**16.633**	**11.527**	**3.852**	**1.145**	**109**	**55.820**	**39.801**	**11.940**	**3.713**	**366**
Identificação do logradouro										
Existe	5.654	3.778	1.349	506	21	18.981	13.144	4.128	1.643	66
Não existe	10.864	7.659	2.487	633	85	36.455	26.350	7.771	2.046	288
Sem declaração	115	90	16	6	3	384	307	41	24	12
Iluminação pública										
Existe	15.630	10.812	3.700	1.053	65	52.406	37.283	11.472	3.430	221
Não existe	888	625	136	86	41	3.030	2.211	427	259	133
Sem declaração	115	90	16	6	3	384	307	41	24	12
Pavimentação										
Existe	9.228	6.483	2.227	496	22	31.418	22.716	7.012	1.622	68
Não existe	7.290	4.954	1.609	643	84	24.018	16.778	4.887	2.067	286

ANUÁRIO ESTATÍSTICO DO ESTADO DA PARAÍBA - 2011

II - Características Demográficas e Sociais

2.1 - Demografia

2.1.2 - Domicílios

2.1.2.2 - Características dos Domicílios e Entorno

Tabela 01 - Domicílios particulares permanentes e moradores em domicílios particulares permanentes, por condição de ocupação do domicílio, segundo as características do entorno nos municípios - Paraíba - 2010

Características do entorno e municípios	Domicílios particulares permanentes					Moradores em dom. particulares permanentes				
	Total	Condição de ocupação do dom.				Total	Condição de ocupação do domicílio			
		Próprio	Alugado	Cedido	Outra		Próprio	Alugado	Cedido	Outra
Sem declaração	115	90	16	6	3	384	307	41	24	12
Calçada										
Existe	11.088	7.721	2.722	622	23	36.709	26.353	8.337	1.950	69
Não existe	5.430	3.716	1.114	517	83	18.727	13.141	3.562	1.739	285
Sem declaração	115	90	16	6	3	384	307	41	24	12
Meio-fio / guia										
Existe	11.697	8.051	2.844	777	25	38.753	27.455	8.732	2.493	73
Não existe	4.821	3.386	992	362	81	16.683	12.039	3.167	1.196	281
Sem declaração	115	90	16	6	3	384	307	41	24	12
Bueiro / boca de lobo										
Existe	1.441	971	380	89	1	4.773	3.365	1.144	261	3
Não existe	15.077	10.466	3.456	1.050	105	50.663	36.129	10.755	3.428	351
Sem declaração	115	90	16	6	3	384	307	41	24	12
Rampa para cadeirante										
Existe	74	47	25	2	-	210	139	66	5	-
Não existe	16.444	11.390	3.811	1.137	106	55.226	39.355	11.833	3.684	354
Sem declaração	115	90	16	6	3	384	307	41	24	12
Arborização										
Existe	12.578	8.558	2.999	949	72	41.690	29.184	9.208	3.067	231
Não existe	3.940	2.879	837	190	34	13.746	10.310	2.691	622	123
Sem declaração	115	90	16	6	3	384	307	41	24	12
Esgoto a céu aberto										
Existe	1.676	1.210	345	100	21	5.933	4.394	1.152	317	70
Não existe	14.842	10.227	3.491	1.039	85	49.503	35.100	10.747	3.372	284
Sem declaração	115	90	16	6	3	384	307	41	24	12
Lixo acum. nos logradouros										
Existe	1.352	933	244	127	48	4.801	3.392	811	438	160
Não existe	15.166	10.504	3.592	1.012	58	50.635	36.102	11.088	3.251	194
Sem declaração	115	90	16	6	3	384	307	41	24	12
Cachoeira dos Índios	**981**	**669**	**202**	**104**	**6**	**3.397**	**2.378**	**645**	**352**	**22**
Identificação do logradouro										
Existe	732	501	146	81	4	2.541	1.781	475	267	18
Não existe	249	168	56	23	2	856	597	170	85	4
Sem declaração	-	-	-	-	-	-	-	-	-	-
Iluminação pública										
Existe	911	626	185	94	6	3.152	2.220	591	319	22
Não existe	70	43	17	10	-	245	158	54	33	-
Sem declaração	-	-	-	-	-	-	-	-	-	-
Pavimentação										
Existe	756	505	164	83	4	2.591	1.777	525	271	18
Não existe	225	164	38	21	2	806	601	120	81	4
Sem declaração	-	-	-	-	-	-	-	-	-	-
Calçada										
Existe	815	550	174	85	6	2.837	1.959	570	286	22
Não existe	166	119	28	19	-	560	419	75	66	-
Sem declaração	-	-	-	-	-	-	-	-	-	-
Meio-fio / guia										
Existe	674	450	148	73	3	2.306	1.583	477	233	13
Não existe	307	219	54	31	3	1.091	795	168	119	9
Sem declaração	-	-	-	-	-	-	-	-	-	-
Bueiro / boca de lobo										
Existe	37	26	8	3	-	133	94	28	11	-

ANUÁRIO ESTATÍSTICO DO ESTADO DA PARAÍBA - 2011

II - Características Demográficas e Sociais

2.1 - Demografia

2.1.2 - Domicílios

2.1.2.2 - Características dos Domicílios e Entorno

Tabela 01 - Domicílios particulares permanentes e moradores em domicílios particulares permanentes, por condição de ocupação do domicílio, segundo as características do entorno nos municípios - Paraíba - 2010

Características do entorno e municípios	Domicílios particulares permanentes					Moradores em dom. particulares permanentes				
	Total	Condição de ocupação do dom.				Total	Condição de ocupação do domicílio			
		Próprio	Alugado	Cedido	Outra		Próprio	Alugado	Cedido	Outra
Não existe	944	643	194	101	6	3.264	2.284	617	341	22
Sem declaração	-	-	-	-	-	-	-	-	-	-
Rampa para cadeirante										
Existe	-	-	-	-	-	-	-	-	-	-
Não existe	981	669	202	104	6	3.397	2.378	645	352	22
Sem declaração	-	-	-	-	-	-	-	-	-	-
Arborização										
Existe	925	631	190	98	6	3.221	2.259	613	327	22
Não existe	56	38	12	6	-	176	119	32	25	-
Sem declaração	-	-	-	-	-	-	-	-	-	-
Esgoto a céu aberto										
Existe	239	179	40	18	2	857	661	118	74	4
Não existe	742	490	162	86	4	2.540	1.717	527	278	18
Sem declaração	-	-	-	-	-	-	-	-	-	-
Lixo acum. nos logradouros										
Existe	6	6	-	-	-	20	20	-	-	-
Não existe	975	663	202	104	6	3.377	2.358	645	352	22
Sem declaração	-	-	-	-	-	-	-	-	-	-
Cacimba de Areia	**499**	**343**	**123**	**32**	**1**	**1.674**	**1.178**	**398**	**93**	**5**
Identificação do logradouro										
Existe	31	21	6	3	1	102	68	20	9	5
Não existe	467	321	117	29	-	1.569	1.107	378	84	-
Sem declaração	1	1	-	-	-	3	3	-	-	-
Iluminação pública										
Existe	468	326	109	32	1	1.576	1.127	351	93	5
Não existe	30	16	14	-	-	95	48	47	-	-
Sem declaração	1	1	-	-	-	3	3	-	-	-
Pavimentação										
Existe	433	302	100	30	1	1.464	1.051	319	89	5
Não existe	65	40	23	2	-	207	124	79	4	-
Sem declaração	1	1	-	-	-	3	3	-	-	-
Calçada										
Existe	366	252	86	27	1	1.225	870	271	79	5
Não existe	132	90	37	5	-	446	305	127	14	-
Sem declaração	1	1	-	-	-	3	3	-	-	-
Meio-fio / guia										
Existe	412	288	94	29	1	1.397	1.005	301	86	5
Não existe	86	54	29	3	-	274	170	97	7	-
Sem declaração	1	1	-	-	-	3	3	-	-	-
Bueiro / boca de lobo										
Existe	-	-	-	-	-	-	-	-	-	-
Não existe	498	342	123	32	1	1.671	1.175	398	93	5
Sem declaração	1	1	-	-	-	3	3	-	-	-
Rampa para cadeirante										
Existe	6	4	1	1	-	16	11	3	2	-
Não existe	492	338	122	31	1	1.655	1.164	395	91	5
Sem declaração	1	1	-	-	-	3	3	-	-	-
Arborização										
Existe	408	283	96	28	1	1.384	987	312	80	5
Não existe	90	59	27	4	-	287	188	86	13	-
Sem declaração	1	1	-	-	-	3	3	-	-	-
Esgoto a céu aberto										

ANUÁRIO ESTATÍSTICO DO ESTADO DA PARAÍBA - 2011 IDEME

II - Características Demográficas e Sociais

2.1 - Demografia

2.1.2 - Domicílios

2.1.2.2 - Características dos Domicílios e Entorno

Tabela 01 - Domicílios particulares permanentes e moradores em domicílios particulares permanentes, por condição de ocupação do domicílio, segundo as características do entorno nos municípios - Paraíba - 2010

Características do entorno e municípios	Domicílios particulares permanentes					Moradores em dom. particulares permanentes				
	Total	Condição de ocupação do dom.				Total	Condição de ocupação do domicílio			
		Próprio	Alugado	Cedido	Outra		Próprio	Alugado	Cedido	Outra
Existe	16	10	6	-	-	53	34	19	-	-
Não existe	482	332	117	32	1	1.618	1.141	379	93	5
Sem declaração	1	1	-	-	-	3	3	-	-	-
Lixo acum. nos logradouros										
Existe	86	62	21	3	-	315	232	77	6	-
Não existe	412	280	102	29	1	1.356	943	321	87	5
Sem declaração	1	1	-	-	-	3	3	-	-	-
Cacimba de Dentro	**2.591**	**2.155**	**224**	**184**	**28**	**9.138**	**7.732**	**668**	**643**	**95**
Identificação do logradouro										
Existe	649	537	61	44	7	2.268	1.900	191	155	22
Não existe	1.942	1.618	163	140	21	6.870	5.832	477	488	73
Sem declaração	-	-	-	-	-	-	-	-	-	-
Iluminação pública										
Existe	2.551	2.131	222	178	20	8.979	7.641	661	622	55
Não existe	40	24	2	6	8	159	91	7	21	40
Sem declaração	-	-	-	-	-	-	-	-	-	-
Pavimentação										
Existe	1.975	1.631	184	142	18	6.853	5.763	547	496	47
Não existe	616	524	40	42	10	2.285	1.969	121	147	48
Sem declaração	-	-	-	-	-	-	-	-	-	-
Calçada										
Existe	2.042	1.695	194	137	16	7.075	6.004	566	458	47
Não existe	549	460	30	47	12	2.063	1.728	102	185	48
Sem declaração	-	-	-	-	-	-	-	-	-	-
Meio-fio / guia										
Existe	2.026	1.660	190	150	26	7.030	5.870	558	515	87
Não existe	565	495	34	34	2	2.108	1.862	110	128	8
Sem declaração	-	-	-	-	-	-	-	-	-	-
Bueiro / boca de lobo										
Existe	200	164	19	12	5	637	531	55	36	15
Não existe	2.391	1.991	205	172	23	8.501	7.201	613	607	80
Sem declaração	-	-	-	-	-	-	-	-	-	-
Rampa para cadeirante										
Existe	3	3	-	-	-	10	10	-	-	-
Não existe	2.588	2.152	224	184	28	9.128	7.722	668	643	95
Sem declaração	-	-	-	-	-	-	-	-	-	-
Arborização										
Existe	2.266	1.897	199	150	20	7.897	6.732	585	525	55
Não existe	325	258	25	34	8	1.241	1.000	83	118	40
Sem declaração	-	-	-	-	-	-	-	-	-	-
Esgoto a céu aberto										
Existe	946	792	82	61	11	3.356	2.829	255	222	50
Não existe	1.645	1.363	142	123	17	5.782	4.903	413	421	45
Sem declaração	-	-	-	-	-	-	-	-	-	-
Lixo acum. nos logradouros										
Existe	20	16	2	1	1	66	57	6	2	1
Não existe	2.571	2.139	222	183	27	9.072	7.675	662	641	94
Sem declaração	-	-	-	-	-	-	-	-	-	-
Cacimbas	**478**	**395**	**45**	**37**	**1**	**1.641**	**1.395**	**133**	**108**	**5**
Identificação do logradouro										
Existe	59	48	4	7	-	184	155	11	18	-
Não existe	419	347	41	30	1	1.457	1.240	122	90	5

ANUÁRIO ESTATÍSTICO DO ESTADO DA PARAÍBA - 2011

II - Características Demográficas e Sociais

2.1 - Demografia

2.1.2 - Domicílios

2.1.2.2 - Características dos Domicílios e Entorno

Tabela 01 - Domicílios particulares permanentes e moradores em domicílios particulares permanentes, por condição de ocupação do domicílio, segundo as características do entorno nos municípios - Paraíba - 2010

Características do entorno e municípios	Domicílios particulares permanentes					Moradores em dom. particulares permanentes				
	Total	Condição de ocupação do dom.				Total	Condição de ocupação do domicílio			
		Próprio	Alugado	Cedido	Outra		Próprio	Alugado	Cedido	Outra
Sem declaração	-	-	-	-	-	-	-	-	-	-
Iluminação pública										
Existe	457	375	44	37	1	1.564	1.321	130	108	5
Não existe	21	20	1	-	-	77	74	3	-	-
Sem declaração	-	-	-	-	-	-	-	-	-	-
Pavimentação										
Existe	459	376	45	37	1	1.572	1.326	133	108	5
Não existe	19	19	-	-	-	69	69	-	-	-
Sem declaração	-	-	-	-	-	-	-	-	-	-
Calçada										
Existe	454	371	45	37	1	1.551	1.305	133	108	5
Não existe	24	24	-	-	-	90	90	-	-	-
Sem declaração	-	-	-	-	-	-	-	-	-	-
Meio-fio / guia										
Existe	459	376	45	37	1	1.572	1.326	133	108	5
Não existe	19	19	-	-	-	69	69	-	-	-
Sem declaração	-	-	-	-	-	-	-	-	-	-
Bueiro / boca de lobo										
Existe	6	5	-	1	-	22	21	-	1	-
Não existe	472	390	45	36	1	1.619	1.374	133	107	5
Sem declaração	-	-	-	-	-	-	-	-	-	-
Rampa para cadeirante										
Existe	-	-	-	-	-	-	-	-	-	-
Não existe	478	395	45	37	1	1.641	1.395	133	108	5
Sem declaração	-	-	-	-	-	-	-	-	-	-
Arborização										
Existe	453	371	44	37	1	1.543	1.300	130	108	5
Não existe	25	24	1	-	-	98	95	3	-	-
Sem declaração	-	-	-	-	-	-	-	-	-	-
Esgoto a céu aberto										
Existe	-	-	-	-	-	-	-	-	-	-
Não existe	478	395	45	37	1	1.641	1.395	133	108	5
Sem declaração	-	-	-	-	-	-	-	-	-	-
Lixo acum. nos logradouros										
Existe	-	-	-	-	-	-	-	-	-	-
Não existe	478	395	45	37	1	1.641	1.395	133	108	5
Sem declaração	-	-	-	-	-	-	-	-	-	-
Caiçara	**1.540**	**1.231**	**172**	**118**	**19**	**5.184**	**4.209**	**545**	**365**	**65**
Identificação do logradouro										
Existe	697	534	86	65	12	2.333	1.830	259	205	39
Não existe	843	697	86	53	7	2.851	2.379	286	160	26
Sem declaração	-	-	-	-	-	-	-	-	-	-
Iluminação pública										
Existe	1.534	1.226	172	117	19	5.165	4.193	545	362	65
Não existe	6	5	-	1	-	19	16	-	3	-
Sem declaração	-	-	-	-	-	-	-	-	-	-
Pavimentação										
Existe	1.457	1.164	165	112	16	4.905	3.980	520	349	56
Não existe	83	67	7	6	3	279	229	25	16	9
Sem declaração	-	-	-	-	-	-	-	-	-	-
Calçada										
Existe	1.433	1.149	158	110	16	4.833	3.939	492	346	56

ANUÁRIO ESTATÍSTICO DO ESTADO DA PARAÍBA - 2011

II - Características Demográficas e Sociais

2.1 - Demografia

2.1.2 - Domicílios

2.1.2.2 - Características dos Domicílios e Entorno

Tabela 01 - Domicílios particulares permanentes e moradores em domicílios particulares permanentes, por condição de ocupação do domicílio, segundo as características do entorno nos municípios - Paraíba - 2010

Características do entorno e municípios	Domicílios particulares permanentes					Moradores em dom. particulares permanentes				
	Total	Condição de ocupação do dom.				Total	Condição de ocupação do domicílio			
		Próprio	Alugado	Cedido	Outra		Próprio	Alugado	Cedido	Outra
Não existe	107	82	14	8	3	351	270	53	19	9
Sem declaração	-	-	-	-	-	-	-	-	-	-
Meio-fio / guia										
Existe	1.481	1.185	169	111	16	4.981	4.051	528	346	56
Não existe	59	46	3	7	3	203	158	17	19	9
Sem declaração	-	-	-	-	-	-	-	-	-	-
Bueiro / boca de lobo										
Existe	378	302	44	25	7	1.272	1.028	134	86	24
Não existe	1.162	929	128	93	12	3.912	3.181	411	279	41
Sem declaração	-	-	-	-	-	-	-	-	-	-
Rampa para cadeirante										
Existe	37	27	6	4	-	118	87	20	11	-
Não existe	1.503	1.204	166	114	19	5.066	4.122	525	354	65
Sem declaração	-	-	-	-	-	-	-	-	-	-
Arborização										
Existe	1.445	1.158	162	109	16	4.858	3.945	511	345	57
Não existe	95	73	10	9	3	326	264	34	20	8
Sem declaração	-	-	-	-	-	-	-	-	-	-
Esgoto a céu aberto										
Existe	57	51	3	2	1	188	174	7	4	3
Não existe	1.483	1.180	169	116	18	4.996	4.035	538	361	62
Sem declaração	-	-	-	-	-	-	-	-	-	-
Lixo acum. nos logradouros										
Existe	21	16	1	2	2	69	53	5	5	6
Não existe	1.519	1.215	171	116	17	5.115	4.156	540	360	59
Sem declaração	-	-	-	-	-	-	-	-	-	-
Cajazeiras	**14.180**	**8.385**	**4.733**	**1.046**	**16**	**47.248**	**28.802**	**15.022**	**3.377**	**47**
Identificação do logradouro										
Existe	5.831	3.321	2.095	410	5	19.081	11.211	6.577	1.274	19
Não existe	8.347	5.062	2.638	636	11	28.159	17.583	8.445	2.103	28
Sem declaração	2	2	-	-	-	8	8	-	-	-
Iluminação pública										
Existe	13.804	8.155	4.626	1.008	15	45.946	27.972	14.683	3.246	45
Não existe	374	228	107	38	1	1.294	822	339	131	2
Sem declaração	2	2	-	-	-	8	8	-	-	-
Pavimentação										
Existe	10.871	6.262	3.796	803	10	35.680	21.186	11.924	2.539	31
Não existe	3.307	2.121	937	243	6	11.560	7.608	3.098	838	16
Sem declaração	2	2	-	-	-	8	8	-	-	-
Calçada										
Existe	12.854	7.497	4.423	921	13	42.598	25.556	14.025	2.981	36
Não existe	1.324	886	310	125	3	4.642	3.238	997	396	11
Sem declaração	2	2	-	-	-	8	8	-	-	-
Meio-fio / guia										
Existe	10.751	6.242	3.707	796	6	35.342	21.125	11.665	2.534	18
Não existe	3.427	2.141	1.026	250	10	11.898	7.669	3.357	843	29
Sem declaração	2	2	-	-	-	8	8	-	-	-
Bueiro / boca de lobo										
Existe	1.367	774	488	104	1	4.655	2.636	1.675	338	6
Não existe	12.811	7.609	4.245	942	15	42.585	26.158	13.347	3.039	41
Sem declaração	2	2	-	-	-	8	8	-	-	-
Rampa para cadeirante										

ANUÁRIO ESTATÍSTICO DO ESTADO DA PARAÍBA - 2011

II - Características Demográficas e Sociais

2.1 - Demografia

2.1.2 - Domicílios

2.1.2.2 - Características dos Domicílios e Entorno

Tabela 01 - Domicílios particulares permanentes e moradores em domicílios particulares permanentes, por condição de ocupação do domicílio, segundo as características do entorno nos municípios - Paraíba - 2010

Características do entorno e municípios	Domicílios particulares permanentes					Moradores em dom. particulares permanentes				
	Total	Condição de ocupação do dom.				Total	Condição de ocupação do domicílio			
		Próprio	Alugado	Cedido	Outra		Próprio	Alugado	Cedido	Outra
Existe	81	23	52	6	-	187	77	98	12	-
Não existe	14.097	8.360	4.681	1.040	16	47.053	28.717	14.924	3.365	47
Sem declaração	2	2	-	-	-	8	8	-	-	-
Arborização										
Existe	13.380	7.989	4.420	957	14	44.712	27.461	14.105	3.106	40
Não existe	798	394	313	89	2	2.528	1.333	917	271	7
Sem declaração	2	2	-	-	-	8	8	-	-	-
Esgoto a céu aberto										
Existe	1.716	1.097	481	135	3	6.056	3.935	1.667	446	8
Não existe	12.462	7.286	4.252	911	13	41.184	24.859	13.355	2.931	39
Sem declaração	2	2	-	-	-	8	8	-	-	-
Lixo acum. nos logradouros										
Existe	578	307	215	56	-	1.991	1.094	711	186	-
Não existe	13.600	8.076	4.518	990	16	45.249	27.700	14.311	3.191	47
Sem declaração	2	2	-	-	-	8	8	-	-	-
Cajazeirinhas	**277**	**189**	**66**	**22**	**-**	**1.000**	**710**	**230**	**60**	**-**
Identificação do logradouro										
Existe	144	91	41	12	-	519	342	143	34	-
Não existe	133	98	25	10	-	481	368	87	26	-
Sem declaração	-	-	-	-	-	-	-	-	-	-
Iluminação pública										
Existe	242	162	58	22	-	888	623	205	60	-
Não existe	35	27	8	-	-	112	87	25	-	-
Sem declaração	-	-	-	-	-	-	-	-	-	-
Pavimentação										
Existe	192	133	44	15	-	706	509	151	46	-
Não existe	85	56	22	7	-	294	201	79	14	-
Sem declaração	-	-	-	-	-	-	-	-	-	-
Calçada										
Existe	108	65	33	10	-	403	255	118	30	-
Não existe	169	124	33	12	-	597	455	112	30	-
Sem declaração	-	-	-	-	-	-	-	-	-	-
Meio-fio / guia										
Existe	178	120	44	14	-	647	457	151	39	-
Não existe	99	69	22	8	-	353	253	79	21	-
Sem declaração	-	-	-	-	-	-	-	-	-	-
Bueiro / boca de lobo										
Existe	-	-	-	-	-	-	-	-	-	-
Não existe	277	189	66	22	-	1.000	710	230	60	-
Sem declaração	-	-	-	-	-	-	-	-	-	-
Rampa para cadeirante										
Existe	10	5	4	1	-	39	20	17	2	-
Não existe	267	184	62	21	-	961	690	213	58	-
Sem declaração	-	-	-	-	-	-	-	-	-	-
Arborização										
Existe	231	159	54	18	-	860	615	195	50	-
Não existe	46	30	12	4	-	140	95	35	10	-
Sem declaração	-	-	-	-	-	-	-	-	-	-
Esgoto a céu aberto										
Existe	12	10	1	1	-	45	35	6	4	-
Não existe	265	179	65	21	-	955	675	224	56	-
Sem declaração	-	-	-	-	-	-	-	-	-	-

ANUÁRIO ESTATÍSTICO DO ESTADO DA PARAÍBA - 2011 IDEME

II - Características Demográficas e Sociais

2.1 - Demografia

2.1.2 - Domicílios

2.1.2.2 - Características dos Domicílios e Entorno

Tabela 01 - Domicílios particulares permanentes e moradores em domicílios particulares permanentes, por condição de ocupação do domicílio, segundo as características do entorno nos municípios - Paraíba - 2010

Características do entorno e municípios	Domicílios particulares permanentes					Moradores em dom. particulares permanentes				
	Total	Condição de ocupação do dom.				Total	Condição de ocupação do domicílio			
		Próprio	Alugado	Cedido	Outra		Próprio	Alugado	Cedido	Outra
Lixo acum. nos logradouros										
Existe	13	8	3	2	-	43	26	11	6	-
Não existe	264	181	63	20	-	957	684	219	54	-
Sem declaração	-	-	-	-	-	-	-	-	-	-
Caldas Brandão	**997**	**854**	**88**	**54**	**1**	**3.220**	**2.802**	**261**	**155**	**2**
Identificação do logradouro										
Existe	-	-	-	-	-	-	-	-	-	-
Não existe	997	854	88	54	1	3.220	2.802	261	155	2
Sem declaração	-	-	-	-	-	-	-	-	-	-
Iluminação pública										
Existe	986	845	87	53	1	3.198	2.783	260	153	2
Não existe	11	9	1	1	-	22	19	1	2	-
Sem declaração	-	-	-	-	-	-	-	-	-	-
Pavimentação										
Existe	664	553	71	39	1	2.110	1.784	210	114	2
Não existe	333	301	17	15	-	1.110	1.018	51	41	-
Sem declaração	-	-	-	-	-	-	-	-	-	-
Calçada										
Existe	-	-	-	-	-	-	-	-	-	-
Não existe	997	854	88	54	1	3.220	2.802	261	155	2
Sem declaração	-	-	-	-	-	-	-	-	-	-
Meio-fio / guia										
Existe	446	368	53	25	-	1.409	1.180	156	73	-
Não existe	551	486	35	29	1	1.811	1.622	105	82	2
Sem declaração	-	-	-	-	-	-	-	-	-	-
Bueiro / boca de lobo										
Existe	39	30	4	5	-	131	102	13	16	-
Não existe	958	824	84	49	1	3.089	2.700	248	139	2
Sem declaração	-	-	-	-	-	-	-	-	-	-
Rampa para cadeirante										
Existe	-	-	-	-	-	-	-	-	-	-
Não existe	997	854	88	54	1	3.220	2.802	261	155	2
Sem declaração	-	-	-	-	-	-	-	-	-	-
Arborização										
Existe	885	754	81	49	1	2.885	2.493	245	145	2
Não existe	112	100	7	5	-	335	309	16	10	-
Sem declaração	-	-	-	-	-	-	-	-	-	-
Esgoto a céu aberto										
Existe	877	753	74	49	1	2.875	2.512	220	141	2
Não existe	120	101	14	5	-	345	290	41	14	-
Sem declaração	-	-	-	-	-	-	-	-	-	-
Lixo acum. nos logradouros										
Existe	21	18	1	2	-	71	64	1	6	-
Não existe	976	836	87	52	1	3.149	2.738	260	149	2
Sem declaração	-	-	-	-	-	-	-	-	-	-
Camalaú	**973**	**753**	**123**	**95**	**2**	**2.878**	**2.248**	**342**	**286**	**2**
Identificação do logradouro										
Existe	387	281	57	47	2	1.117	806	166	143	2
Não existe	586	472	66	48	-	1.761	1.442	176	143	-
Sem declaração	-	-	-	-	-	-	-	-	-	-
Iluminação pública										
Existe	971	751	123	95	2	2.871	2.241	342	286	2

ANUÁRIO ESTATÍSTICO DO ESTADO DA PARAÍBA - 2011

II - Características Demográficas e Sociais

2.1 - Demografia

2.1.2 - Domicílios

2.1.2.2 - Características dos Domicílios e Entorno

Tabela 01 - Domicílios particulares permanentes e moradores em domicílios particulares permanentes, por condição de ocupação do domicílio, segundo as características do entorno nos municípios - Paraíba - 2010

Características do entorno e municípios	Domicílios particulares permanentes					Moradores em dom. particulares permanentes				
	Total	Condição de ocupação do dom.				Total	Condição de ocupação do domicílio			
		Próprio	Alugado	Cedido	Outra		Próprio	Alugado	Cedido	Outra
Não existe	2	2	-	-	-	7	7	-	-	-
Sem declaração	-	-	-	-	-	-	-	-	-	-
Pavimentação										
Existe	666	497	94	73	2	1.956	1.470	271	213	2
Não existe	307	256	29	22	-	922	778	71	73	-
Sem declaração	-	-	-	-	-	-	-	-	-	-
Calçada										
Existe	619	465	85	67	2	1.803	1.355	245	201	2
Não existe	354	288	38	28	-	1.075	893	97	85	-
Sem declaração	-	-	-	-	-	-	-	-	-	-
Meio-fio / guia										
Existe	657	492	92	71	2	1.929	1.454	265	208	2
Não existe	316	261	31	24	-	949	794	77	78	-
Sem declaração	-	-	-	-	-	-	-	-	-	-
Bueiro / boca de lobo										
Existe	90	63	15	12	-	286	210	41	35	-
Não existe	883	690	108	83	2	2.592	2.038	301	251	2
Sem declaração	-	-	-	-	-	-	-	-	-	-
Rampa para cadeirante										
Existe	76	58	9	9	-	227	175	21	31	-
Não existe	897	695	114	86	2	2.651	2.073	321	255	2
Sem declaração	-	-	-	-	-	-	-	-	-	-
Arborização										
Existe	946	735	119	90	2	2.806	2.204	329	271	2
Não existe	27	18	4	5	-	72	44	13	15	-
Sem declaração	-	-	-	-	-	-	-	-	-	-
Esgoto a céu aberto										
Existe	249	204	25	20	-	796	682	63	51	-
Não existe	724	549	98	75	2	2.082	1.566	279	235	2
Sem declaração	-	-	-	-	-	-	-	-	-	-
Lixo acum. nos logradouros										
Existe	-	-	-	-	-	-	-	-	-	-
Não existe	973	753	123	95	2	2.878	2.248	342	286	2
Sem declaração	-	-	-	-	-	-	-	-	-	-
Campina Grande	**106.503**	**76.091**	**24.358**	**5.521**	**533**	**364.483**	**268.551**	**75.678**	**18.381**	**1.873**
Identificação do logradouro										
Existe	32.104	22.208	8.210	1.592	94	106.451	76.335	24.565	5.241	310
Não existe	74.070	53.616	16.108	3.907	439	256.825	191.239	50.968	13.055	1.563
Sem declaração	329	267	40	22	-	1.207	977	145	85	-
Iluminação pública										
Existe	104.455	74.623	23.959	5.375	498	357.298	263.327	74.344	17.885	1.742
Não existe	1.719	1.201	359	124	35	5.978	4.247	1.189	411	131
Sem declaração	329	267	40	22	-	1.207	977	145	85	-
Pavimentação										
Existe	82.841	57.937	20.340	4.262	302	279.284	201.997	62.290	13.960	1.037
Não existe	23.333	17.887	3.978	1.237	231	83.992	65.577	13.243	4.336	836
Sem declaração	329	267	40	22	-	1.207	977	145	85	-
Calçada										
Existe	79.236	55.689	19.487	3.761	299	266.989	194.045	59.684	12.245	1.015
Não existe	26.938	20.135	4.831	1.738	234	96.287	73.529	15.849	6.051	858
Sem declaração	329	267	40	22	-	1.207	977	145	85	-
Meio-fio / guia										

ANUÁRIO ESTATÍSTICO DO ESTADO DA PARAÍBA - 2011

II - Características Demográficas e Sociais

2.1 - Demografia

2.1.2 - Domicílios

2.1.2.2 - Características dos Domicílios e Entorno

Tabela 01 - Domicílios particulares permanentes e moradores em domicílios particulares permanentes, por condição de ocupação do domicílio, segundo as características do entorno nos municípios - Paraíba - 2010

Características do entorno e municípios	Domicílios particulares permanentes					Moradores em dom. particulares permanentes				
	Total	Condição de ocupação do dom.				Total	Condição de ocupação do domicílio			
		Próprio	Alugado	Cedido	Outra		Próprio	Alugado	Cedido	Outra
Existe	85.267	60.104	20.557	4.278	328	288.146	209.924	63.069	14.032	1.121
Não existe	20.907	15.720	3.761	1.221	205	75.130	57.650	12.464	4.264	752
Sem declaração	329	267	40	22	-	1.207	977	145	85	-
Bueiro / boca de lobo										
Existe	23.163	16.054	5.852	1.196	61	78.022	55.913	17.999	3.900	210
Não existe	83.011	59.770	18.466	4.303	472	285.254	211.661	57.534	14.396	1.663
Sem declaração	329	267	40	22	-	1.207	977	145	85	-
Rampa para cadeirante										
Existe	750	432	287	28	3	2.110	1.365	658	73	14
Não existe	105.424	75.392	24.031	5.471	530	361.166	266.209	74.875	18.223	1.859
Sem declaração	329	267	40	22	-	1.207	977	145	85	-
Arborização										
Existe	87.837	63.318	19.654	4.493	372	300.817	223.283	61.312	14.918	1.304
Não existe	18.337	12.506	4.664	1.006	161	62.459	44.291	14.221	3.378	569
Sem declaração	329	267	40	22	-	1.207	977	145	85	-
Esgoto a céu aberto										
Existe	12.973	9.799	2.301	740	133	47.115	36.387	7.652	2.586	490
Não existe	93.201	66.025	22.017	4.759	400	316.161	231.187	67.881	15.710	1.383
Sem declaração	329	267	40	22	-	1.207	977	145	85	-
Lixo acum. nos logradouros										
Existe	11.271	8.330	2.198	603	140	40.750	30.870	7.327	2.082	471
Não existe	94.903	67.494	22.120	4.896	393	322.526	236.704	68.206	16.214	1.402
Sem declaração	329	267	40	22	-	1.207	977	145	85	-
Capim	**1.347**	**1.152**	**108**	**86**	**1**	**5.129**	**4.437**	**379**	**309**	**4**
Identificação do logradouro										
Existe	442	369	34	39	-	1.661	1.407	117	137	-
Não existe	905	783	74	47	1	3.468	3.030	262	172	4
Sem declaração	-	-	-	-	-	-	-	-	-	-
Iluminação pública										
Existe	1.226	1.040	104	81	1	4.639	3.990	365	280	4
Não existe	121	112	4	5	-	490	447	14	29	-
Sem declaração	-	-	-	-	-	-	-	-	-	-
Pavimentação										
Existe	720	611	68	40	1	2.691	2.312	237	138	4
Não existe	627	541	40	46	-	2.438	2.125	142	171	-
Sem declaração	-	-	-	-	-	-	-	-	-	-
Calçada										
Existe	76	63	6	7	-	273	226	19	28	-
Não existe	1.271	1.089	102	79	1	4.856	4.211	360	281	4
Sem declaração	-	-	-	-	-	-	-	-	-	-
Meio-fio / guia										
Existe	722	612	69	40	1	2.701	2.319	240	138	4
Não existe	625	540	39	46	-	2.428	2.118	139	171	-
Sem declaração	-	-	-	-	-	-	-	-	-	-
Bueiro / boca de lobo										
Existe	82	72	8	2	-	313	283	25	5	-
Não existe	1.265	1.080	100	84	1	4.816	4.154	354	304	4
Sem declaração	-	-	-	-	-	-	-	-	-	-
Rampa para cadeirante										
Existe	10	10	-	-	-	35	35	-	-	-
Não existe	1.337	1.142	108	86	1	5.094	4.402	379	309	4
Sem declaração	-	-	-	-	-	-	-	-	-	-

ANUÁRIO ESTATÍSTICO DO ESTADO DA PARAÍBA - 2011

II - Características Demográficas e Sociais

2.1 - Demografia

2.1.2 - Domicílios

2.1.2.2 - Características dos Domicílios e Entorno

Tabela 01 - Domicílios particulares permanentes e moradores em domicílios particulares permanentes, por condição de ocupação do domicílio, segundo as características do entorno nos municípios - Paraíba - 2010

Características do entorno e municípios	Domicílios particulares permanentes					Moradores em dom. particulares permanentes				
	Total	Condição de ocupação do dom.				Total	Condição de ocupação do domicílio			
		Próprio	Alugado	Cedido	Outra		Próprio	Alugado	Cedido	Outra
Arborização										
Existe	413	359	32	22	-	1.587	1.403	114	70	-
Não existe	934	793	76	64	1	3.542	3.034	265	239	4
Sem declaração	-	-	-	-	-	-	-	-	-	-
Esgoto a céu aberto										
Existe	301	246	33	22	-	1.138	939	119	80	-
Não existe	1.046	906	75	64	1	3.991	3.498	260	229	4
Sem declaração	-	-	-	-	-	-	-	-	-	-
Lixo acum. nos logradouros										
Existe	35	33	2	-	-	120	112	8	-	-
Não existe	1.312	1.119	106	86	1	5.009	4.325	371	309	4
Sem declaração	-	-	-	-	-	-	-	-	-	-
Caraúbas	**499**	**416**	**43**	**39**	**1**	**1.505**	**1.288**	**101**	**111**	**5**
Identificação do logradouro										
Existe	288	246	19	23	-	840	733	42	65	-
Não existe	211	170	24	16	1	665	555	59	46	5
Sem declaração	-	-	-	-	-	-	-	-	-	-
Iluminação pública										
Existe	490	408	42	39	1	1.481	1.265	100	111	5
Não existe	9	8	1	-	-	24	23	1	-	-
Sem declaração	-	-	-	-	-	-	-	-	-	-
Pavimentação										
Existe	448	373	39	35	1	1.335	1.134	92	104	5
Não existe	51	43	4	4	-	170	154	9	7	-
Sem declaração	-	-	-	-	-	-	-	-	-	-
Calçada										
Existe	427	352	39	35	1	1.260	1.059	92	104	5
Não existe	72	64	4	4	-	245	229	9	7	-
Sem declaração	-	-	-	-	-	-	-	-	-	-
Meio-fio / guia										
Existe	482	404	41	36	1	1.457	1.250	97	105	5
Não existe	17	12	2	3	-	48	38	4	6	-
Sem declaração	-	-	-	-	-	-	-	-	-	-
Bueiro / boca de lobo										
Existe	3	3	-	-	-	11	11	-	-	-
Não existe	496	413	43	39	1	1.494	1.277	101	111	5
Sem declaração	-	-	-	-	-	-	-	-	-	-
Rampa para cadeirante										
Existe	43	37	-	6	-	121	105	-	16	-
Não existe	456	379	43	33	1	1.384	1.183	101	95	5
Sem declaração	-	-	-	-	-	-	-	-	-	-
Arborização										
Existe	478	402	40	36	-	1.437	1.236	95	106	-
Não existe	21	14	3	3	1	68	52	6	5	5
Sem declaração	-	-	-	-	-	-	-	-	-	-
Esgoto a céu aberto										
Existe	15	14	-	1	-	42	39	-	3	-
Não existe	484	402	43	38	1	1.463	1.249	101	108	5
Sem declaração	-	-	-	-	-	-	-	-	-	-
Lixo acum. nos logradouros										
Existe	-	-	-	-	-	-	-	-	-	-
Não existe	499	416	43	39	1	1.505	1.288	101	111	5

ANUÁRIO ESTATÍSTICO DO ESTADO DA PARAÍBA - 2011

II - Características Demográficas e Sociais

2.1 - Demografia

2.1.2 - Domicílios

2.1.2.2 - Características dos Domicílios e Entorno

Tabela 01 - Domicílios particulares permanentes e moradores em domicílios particulares permanentes, por condição de ocupação do domicílio, segundo as características do entorno nos municípios - Paraíba - 2010

Características do entorno e municípios	Domicílios particulares permanentes					Moradores em dom. particulares permanentes				
	Total	Condição de ocupação do dom.				Total	Condição de ocupação do domicílio			
		Próprio	Alugado	Cedido	Outra		Próprio	Alugado	Cedido	Outra
Sem declaração	-	-	-	-	-	-	-	-	-	-
Carrapateira	**413**	**348**	**46**	**19**	**-**	**1.709**	**1.476**	**162**	**71**	**-**
Identificação do logradouro										
Existe	220	191	19	10	-	890	790	64	36	-
Não existe	184	151	25	8	-	777	658	87	32	-
Sem declaração	9	6	2	1	-	42	28	11	3	-
Iluminação pública										
Existe	401	339	44	18	-	1.656	1.437	151	68	-
Não existe	3	3	-	-	-	11	11	-	-	-
Sem declaração	9	6	2	1	-	42	28	11	3	-
Pavimentação										
Existe	379	321	40	18	-	1.563	1.355	140	68	-
Não existe	25	21	4	-	-	104	93	11	-	-
Sem declaração	9	6	2	1	-	42	28	11	3	-
Calçada										
Existe	396	335	43	18	-	1.632	1.415	149	68	-
Não existe	8	7	1	-	-	35	33	2	-	-
Sem declaração	9	6	2	1	-	42	28	11	3	-
Meio-fio / guia										
Existe	378	320	40	18	-	1.558	1.350	140	68	-
Não existe	26	22	4	-	-	109	98	11	-	-
Sem declaração	9	6	2	1	-	42	28	11	3	-
Bueiro / boca de lobo										
Existe	41	38	2	1	-	165	156	6	3	-
Não existe	363	304	42	17	-	1.502	1.292	145	65	-
Sem declaração	9	6	2	1	-	42	28	11	3	-
Rampa para cadeirante										
Existe	15	14	1	-	-	56	53	3	-	-
Não existe	389	328	43	18	-	1.611	1.395	148	68	-
Sem declaração	9	6	2	1	-	42	28	11	3	-
Arborização										
Existe	391	331	43	17	-	1.608	1.399	148	61	-
Não existe	13	11	1	1	-	59	49	3	7	-
Sem declaração	9	6	2	1	-	42	28	11	3	-
Esgoto a céu aberto										
Existe	20	17	3	-	-	81	72	9	-	-
Não existe	384	325	41	18	-	1.586	1.376	142	68	-
Sem declaração	9	6	2	1	-	42	28	11	3	-
Lixo acum. nos logradouros										
Existe	-	-	-	-	-	-	-	-	-	-
Não existe	404	342	44	18	-	1.667	1.448	151	68	-
Sem declaração	9	6	2	1	-	42	28	11	3	-
Casserengue	**1.003**	**841**	**84**	**78**	**-**	**3.457**	**2.903**	**295**	**259**	**-**
Identificação do logradouro										
Existe	318	267	28	23	-	1.122	947	99	76	-
Não existe	684	573	56	55	-	2.328	1.949	196	183	-
Sem declaração	1	1	-	-	-	7	7	-	-	-
Iluminação pública										
Existe	994	833	84	77	-	3.423	2.871	295	257	-
Não existe	8	7	-	1	-	27	25	-	2	-
Sem declaração	1	1	-	-	-	7	7	-	-	-
Pavimentação										

ANUÁRIO ESTATÍSTICO DO ESTADO DA PARAÍBA - 2011

II - Características Demográficas e Sociais

2.1 - Demografia

2.1.2 - Domicílios

2.1.2.2 - Características dos Domicílios e Entorno

Tabela 01 - Domicílios particulares permanentes e moradores em domicílios particulares permanentes, por condição de ocupação do domicílio, segundo as características do entorno nos municípios - Paraíba - 2010

Características do entorno e municípios	Domicílios particulares permanentes					Moradores em dom. particulares permanentes				
	Total	Condição de ocupação do dom.				Total	Condição de ocupação do domicílio			
		Próprio	Alugado	Cedido	Outra		Próprio	Alugado	Cedido	Outra
Existe	821	686	73	62	-	2.837	2.381	257	199	-
Não existe	181	154	11	16	-	613	515	38	60	-
Sem declaração	1	1	-	-	-	7	7	-	-	-
Calçada										
Existe	728	608	60	60	-	2.513	2.112	206	195	-
Não existe	274	232	24	18	-	937	784	89	64	-
Sem declaração	1	1	-	-	-	7	7	-	-	-
Meio-fio / guia										
Existe	810	678	71	61	-	2.802	2.358	247	197	-
Não existe	192	162	13	17	-	648	538	48	62	-
Sem declaração	1	1	-	-	-	7	7	-	-	-
Bueiro / boca de lobo										
Existe	165	145	12	8	-	555	490	36	29	-
Não existe	837	695	72	70	-	2.895	2.406	259	230	-
Sem declaração	1	1	-	-	-	7	7	-	-	-
Rampa para cadeirante										
Existe	18	15	2	1	-	58	48	9	1	-
Não existe	984	825	82	77	-	3.392	2.848	286	258	-
Sem declaração	1	1	-	-	-	7	7	-	-	-
Arborização										
Existe	959	805	82	72	-	3.337	2.799	293	245	-
Não existe	43	35	2	6	-	113	97	2	14	-
Sem declaração	1	1	-	-	-	7	7	-	-	-
Esgoto a céu aberto										
Existe	191	158	18	15	-	659	535	71	53	-
Não existe	811	682	66	63	-	2.791	2.361	224	206	-
Sem declaração	1	1	-	-	-	7	7	-	-	-
Lixo acum. nos logradouros										
Existe	-	-	-	-	-	-	-	-	-	-
Não existe	1.002	840	84	78	-	3.450	2.896	295	259	-
Sem declaração	1	1	-	-	-	7	7	-	-	-
Catingueira	**812**	**564**	**173**	**68**	**7**	**2.884**	**2.054**	**585**	**218**	**27**
Identificação do logradouro										
Existe	105	65	32	7	1	366	241	103	18	4
Não existe	707	499	141	61	6	2.518	1.813	482	200	23
Sem declaração	-	-	-	-	-	-	-	-	-	-
Iluminação pública										
Existe	775	541	161	66	7	2.756	1.965	549	215	27
Não existe	37	23	12	2	-	128	89	36	3	-
Sem declaração	-	-	-	-	-	-	-	-	-	-
Pavimentação										
Existe	666	462	141	56	7	2.335	1.655	467	186	27
Não existe	146	102	32	12	-	549	399	118	32	-
Sem declaração	-	-	-	-	-	-	-	-	-	-
Calçada										
Existe	674	462	149	56	7	2.352	1.654	484	187	27
Não existe	138	102	24	12	-	532	400	101	31	-
Sem declaração	-	-	-	-	-	-	-	-	-	-
Meio-fio / guia										
Existe	664	459	142	56	7	2.321	1.640	468	186	27
Não existe	148	105	31	12	-	563	414	117	32	-
Sem declaração	-	-	-	-	-	-	-	-	-	-

ANUÁRIO ESTATÍSTICO DO ESTADO DA PARAÍBA - 2011

II - Características Demográficas e Sociais

2.1 - Demografia

2.1.2 - Domicílios

2.1.2.2 - Características dos Domicílios e Entorno

Tabela 01 - Domicílios particulares permanentes e moradores em domicílios particulares permanentes, por condição de ocupação do domicílio, segundo as características do entorno nos municípios - Paraíba - 2010

Características do entorno e municípios	Domicílios particulares permanentes					Moradores em dom. particulares permanentes				
	Total	Condição de ocupação do dom.				Total	Condição de ocupação do domicílio			
		Próprio	Alugado	Cedido	Outra		Próprio	Alugado	Cedido	Outra
Bueiro / boca de lobo										
Existe	30	18	11	1	-	112	68	40	4	-
Não existe	782	546	162	67	7	2.772	1.986	545	214	27
Sem declaração	-	-	-	-	-	-	-	-	-	-
Rampa para cadeirante										
Existe	39	26	6	5	2	138	87	25	21	5
Não existe	773	538	167	63	5	2.746	1.967	560	197	22
Sem declaração	-	-	-	-	-	-	-	-	-	-
Arborização										
Existe	715	496	148	64	7	2.512	1.781	497	207	27
Não existe	97	68	25	4	-	372	273	88	11	-
Sem declaração	-	-	-	-	-	-	-	-	-	-
Esgoto a céu aberto										
Existe	27	16	8	3	-	79	48	24	7	-
Não existe	785	548	165	65	7	2.805	2.006	561	211	27
Sem declaração	-	-	-	-	-	-	-	-	-	-
Lixo acum. nos logradouros										
Existe	-	-	-	-	-	-	-	-	-	-
Não existe	812	564	173	68	7	2.884	2.054	585	218	27
Sem declaração	-	-	-	-	-	-	-	-	-	-
Catolé do Rocha	**6.153**	**4.147**	**1.517**	**459**	**30**	**21.220**	**14.689**	**4.852**	**1.578**	**101**
Identificação do logradouro										
Existe	1.859	1.288	413	147	11	6.487	4.604	1.362	482	39
Não existe	4.294	2.859	1.104	312	19	14.733	10.085	3.490	1.096	62
Sem declaração	-	-	-	-	-	-	-	-	-	-
Iluminação pública										
Existe	5.968	4.019	1.473	446	30	20.562	14.217	4.710	1.534	101
Não existe	185	128	44	13	-	658	472	142	44	-
Sem declaração	-	-	-	-	-	-	-	-	-	-
Pavimentação										
Existe	3.349	2.152	917	255	25	11.234	7.453	2.854	843	84
Não existe	2.804	1.995	600	204	5	9.986	7.236	1.998	735	17
Sem declaração	-	-	-	-	-	-	-	-	-	-
Calçada										
Existe	3.102	1.996	859	224	23	10.398	6.889	2.686	745	78
Não existe	3.051	2.151	658	235	7	10.822	7.800	2.166	833	23
Sem declaração	-	-	-	-	-	-	-	-	-	-
Meio-fio / guia										
Existe	3.323	2.136	911	252	24	11.129	7.371	2.852	826	80
Não existe	2.830	2.011	606	207	6	10.091	7.318	2.000	752	21
Sem declaração	-	-	-	-	-	-	-	-	-	-
Bueiro / boca de lobo										
Existe	181	123	48	10	-	632	462	143	27	-
Não existe	5.972	4.024	1.469	449	30	20.588	14.227	4.709	1.551	101
Sem declaração	-	-	-	-	-	-	-	-	-	-
Rampa para cadeirante										
Existe	33	19	10	4	-	92	55	25	12	-
Não existe	6.120	4.128	1.507	455	30	21.128	14.634	4.827	1.566	101
Sem declaração	-	-	-	-	-	-	-	-	-	-
Arborização										
Existe	5.646	3.827	1.369	425	25	19.467	13.523	4.407	1.451	86
Não existe	507	320	148	34	5	1.753	1.166	445	127	15

ANUÁRIO ESTATÍSTICO DO ESTADO DA PARAÍBA - 2011

II - Características Demográficas e Sociais

2.1 - Demografia

2.1.2 - Domicílios

2.1.2.2 - Características dos Domicílios e Entorno

Tabela 01 - Domicílios particulares permanentes e moradores em domicílios particulares permanentes, por condição de ocupação do domicílio, segundo as características do entorno nos municípios - Paraíba - 2010

Características do entorno e municípios	Domicílios particulares permanentes					Moradores em dom. particulares permanentes				
	Total	Condição de ocupação do dom.				Total	Condição de ocupação do domicílio			
		Próprio	Alugado	Cedido	Outra		Próprio	Alugado	Cedido	Outra
Sem declaração	-	-	-	-	-	-	-	-	-	-
Esgoto a céu aberto										
Existe	2.064	1.487	414	160	3	7.331	5.416	1.343	564	8
Não existe	4.089	2.660	1.103	299	27	13.889	9.273	3.509	1.014	93
Sem declaração	-	-	-	-	-	-	-	-	-	-
Lixo acum. nos logradouros										
Existe	3	3	-	-	-	11	11	-	-	-
Não existe	6.150	4.144	1.517	459	30	21.209	14.678	4.852	1.578	101
Sem declaração	-	-	-	-	-	-	-	-	-	-
Caturité	**314**	**282**	**24**	**8**	**-**	**1.024**	**938**	**63**	**23**	**-**
Identificação do logradouro										
Existe	179	160	15	4	-	570	523	37	10	-
Não existe	135	122	9	4	-	454	415	26	13	-
Sem declaração	-	-	-	-	-	-	-	-	-	-
Iluminação pública										
Existe	302	270	24	8	-	980	894	63	23	-
Não existe	12	12	-	-	-	44	44	-	-	-
Sem declaração	-	-	-	-	-	-	-	-	-	-
Pavimentação										
Existe	237	213	18	6	-	759	694	47	18	-
Não existe	77	69	6	2	-	265	244	16	5	-
Sem declaração	-	-	-	-	-	-	-	-	-	-
Calçada										
Existe	259	234	19	6	-	834	766	50	18	-
Não existe	55	48	5	2	-	190	172	13	5	-
Sem declaração	-	-	-	-	-	-	-	-	-	-
Meio-fio / guia										
Existe	240	216	18	6	-	771	706	47	18	-
Não existe	74	66	6	2	-	253	232	16	5	-
Sem declaração	-	-	-	-	-	-	-	-	-	-
Bueiro / boca de lobo										
Existe	-	-	-	-	-	-	-	-	-	-
Não existe	314	282	24	8	-	1.024	938	63	23	-
Sem declaração	-	-	-	-	-	-	-	-	-	-
Rampa para cadeirante										
Existe	-	-	-	-	-	-	-	-	-	-
Não existe	314	282	24	8	-	1.024	938	63	23	-
Sem declaração	-	-	-	-	-	-	-	-	-	-
Arborização										
Existe	296	266	22	8	-	968	886	59	23	-
Não existe	18	16	2	-	-	56	52	4	-	-
Sem declaração	-	-	-	-	-	-	-	-	-	-
Esgoto a céu aberto										
Existe	-	-	-	-	-	-	-	-	-	-
Não existe	314	282	24	8	-	1.024	938	63	23	-
Sem declaração	-	-	-	-	-	-	-	-	-	-
Lixo acum. nos logradouros										
Existe	-	-	-	-	-	-	-	-	-	-
Não existe	314	282	24	8	-	1.024	938	63	23	-
Sem declaração	-	-	-	-	-	-	-	-	-	-
Conceição	**3.301**	**2.235**	**689**	**361**	**16**	**11.329**	**7.746**	**2.300**	**1.234**	**49**
Identificação do logradouro										

ANUÁRIO ESTATÍSTICO DO ESTADO DA PARAÍBA - 2011 IDEME

II - Características Demográficas e Sociais

2.1 - Demografia

2.1.2 - Domicílios

2.1.2.2 - Características dos Domicílios e Entorno

Tabela 01 - Domicílios particulares permanentes e moradores em domicílios particulares permanentes, por condição de ocupação do domicílio, segundo as características do entorno nos municípios - Paraíba - 2010

Características do entorno e municípios	Domicílios particulares permanentes					Moradores em dom. particulares permanentes				
	Total	Condição de ocupação do dom.				Total	Condição de ocupação do domicílio			
		Próprio	Alugado	Cedido	Outra		Próprio	Alugado	Cedido	Outra
Existe	721	488	152	77	4	2.301	1.579	469	243	10
Não existe	2.562	1.735	534	281	12	8.934	6.108	1.816	971	39
Sem declaração	18	12	3	3	-	94	59	15	20	-
Iluminação pública										
Existe	3.125	2.108	665	338	14	10.678	7.291	2.206	1.139	42
Não existe	158	115	21	20	2	557	396	79	75	7
Sem declaração	18	12	3	3	-	94	59	15	20	-
Pavimentação										
Existe	1.664	1.137	350	166	11	5.464	3.765	1.102	561	36
Não existe	1.619	1.086	336	192	5	5.771	3.922	1.183	653	13
Sem declaração	18	12	3	3	-	94	59	15	20	-
Calçada										
Existe	2.469	1.659	549	249	12	8.320	5.655	1.799	829	37
Não existe	814	564	137	109	4	2.915	2.032	486	385	12
Sem declaração	18	12	3	3	-	94	59	15	20	-
Meio-fio / guia										
Existe	2.057	1.407	435	206	9	6.856	4.747	1.403	681	25
Não existe	1.226	816	251	152	7	4.379	2.940	882	533	24
Sem declaração	18	12	3	3	-	94	59	15	20	-
Bueiro / boca de lobo										
Existe	584	388	141	50	5	1.937	1.324	439	158	16
Não existe	2.699	1.835	545	308	11	9.298	6.363	1.846	1.056	33
Sem declaração	18	12	3	3	-	94	59	15	20	-
Rampa para cadeirante										
Existe	29	19	7	3	-	124	87	26	11	-
Não existe	3.254	2.204	679	355	16	11.111	7.600	2.259	1.203	49
Sem declaração	18	12	3	3	-	94	59	15	20	-
Arborização										
Existe	3.135	2.129	653	338	15	10.731	7.373	2.166	1.145	47
Não existe	148	94	33	20	1	504	314	119	69	2
Sem declaração	18	12	3	3	-	94	59	15	20	-
Esgoto a céu aberto										
Existe	785	544	162	77	2	2.808	1.962	585	257	4
Não existe	2.498	1.679	524	281	14	8.427	5.725	1.700	957	45
Sem declaração	18	12	3	3	-	94	59	15	20	-
Lixo acum. nos logradouros										
Existe	141	87	41	13	-	479	308	128	43	-
Não existe	3.142	2.136	645	345	16	10.756	7.379	2.157	1.171	49
Sem declaração	18	12	3	3	-	94	59	15	20	-
Condado	**1.348**	**960**	**269**	**117**	**2**	**4.523**	**3.245**	**877**	**394**	**7**
Identificação do logradouro										
Existe	294	205	64	25	-	945	658	201	86	-
Não existe	1.049	751	204	92	2	3.563	2.576	672	308	7
Sem declaração	5	4	1	-	-	15	11	4	-	-
Iluminação pública										
Existe	1.329	945	267	116	1	4.449	3.184	870	389	6
Não existe	14	11	1	1	1	59	50	3	5	1
Sem declaração	5	4	1	-	-	15	11	4	-	-
Pavimentação										
Existe	568	400	118	49	1	1.769	1.262	347	154	6
Não existe	775	556	150	68	1	2.739	1.972	526	240	1
Sem declaração	5	4	1	-	-	15	11	4	-	-

ANUÁRIO ESTATÍSTICO DO ESTADO DA PARAÍBA - 2011

II - Características Demográficas e Sociais

2.1 - Demografia

2.1.2 - Domicílios

2.1.2.2 - Características dos Domicílios e Entorno

Tabela 01 - Domicílios particulares permanentes e moradores em domicílios particulares permanentes, por condição de ocupação do domicílio, segundo as características do entorno nos municípios - Paraíba - 2010

Características do entorno e municípios	Domicílios particulares permanentes					Moradores em dom. particulares permanentes				
	Total	Condição de ocupação do dom.				Total	Condição de ocupação do domicílio			
		Próprio	Alugado	Cedido	Outra		Próprio	Alugado	Cedido	Outra
Calçada										
Existe	558	387	121	49	1	1.708	1.194	357	151	6
Não existe	785	569	147	68	1	2.800	2.040	516	243	1
Sem declaração	5	4	1	-	-	15	11	4	-	-
Meio-fio / guia										
Existe	568	400	118	49	1	1.769	1.262	347	154	6
Não existe	775	556	150	68	1	2.739	1.972	526	240	1
Sem declaração	5	4	1	-	-	15	11	4	-	-
Bueiro / boca de lobo										
Existe	2	2	-	-	-	5	5	-	-	-
Não existe	1.341	954	268	117	2	4.503	3.229	873	394	7
Sem declaração	5	4	1	-	-	15	11	4	-	-
Rampa para cadeirante										
Existe	22	18	3	1	-	79	63	10	6	-
Não existe	1.321	938	265	116	2	4.429	3.171	863	388	7
Sem declaração	5	4	1	-	-	15	11	4	-	-
Arborização										
Existe	1.292	919	264	108	1	4.310	3.089	851	364	6
Não existe	51	37	4	9	1	198	145	22	30	1
Sem declaração	5	4	1	-	-	15	11	4	-	-
Esgoto a céu aberto										
Existe	234	153	58	23	-	818	532	206	80	-
Não existe	1.109	803	210	94	2	3.690	2.702	667	314	7
Sem declaração	5	4	1	-	-	15	11	4	-	-
Lixo acum. nos logradouros										
Existe	206	155	29	22	-	767	583	103	81	-
Não existe	1.137	801	239	95	2	3.741	2.651	770	313	7
Sem declaração	5	4	1	-	-	15	11	4	-	-
Conde	**4.357**	**3.344**	**591**	**404**	**18**	**15.915**	**12.448**	**1.987**	**1.408**	**72**
Identificação do logradouro										
Existe	188	139	24	25	-	628	476	75	77	-
Não existe	4.132	3.186	565	363	18	15.153	11.906	1.900	1.275	72
Sem declaração	37	19	2	16	-	134	66	12	56	-
Iluminação pública										
Existe	3.491	2.684	483	315	9	12.672	9.936	1.608	1.091	37
Não existe	829	641	106	73	9	3.109	2.446	367	261	35
Sem declaração	37	19	2	16	-	134	66	12	56	-
Pavimentação										
Existe	760	538	139	76	7	2.629	1.929	431	246	23
Não existe	3.560	2.787	450	312	11	13.152	10.453	1.544	1.106	49
Sem declaração	37	19	2	16	-	134	66	12	56	-
Calçada										
Existe	517	360	106	48	3	1.740	1.267	305	156	12
Não existe	3.803	2.965	483	340	15	14.041	11.115	1.670	1.196	60
Sem declaração	37	19	2	16	-	134	66	12	56	-
Meio-fio / guia										
Existe	689	498	128	60	3	2.393	1.785	405	191	12
Não existe	3.631	2.827	461	328	15	13.388	10.597	1.570	1.161	60
Sem declaração	37	19	2	16	-	134	66	12	56	-
Bueiro / boca de lobo										
Existe	55	35	15	5	-	188	129	44	15	-
Não existe	4.265	3.290	574	383	18	15.593	12.253	1.931	1.337	72

ANUÁRIO ESTATÍSTICO DO ESTADO DA PARAÍBA - 2011 IDEME

II - Características Demográficas e Sociais

2.1 - Demografia

2.1.2 - Domicílios

2.1.2.2 - Características dos Domicílios e Entorno

Tabela 01 - Domicílios particulares permanentes e moradores em domicílios particulares permanentes, por condição de ocupação do domicílio, segundo as características do entorno nos municípios - Paraíba - 2010

Características do entorno e municípios	Domicílios particulares permanentes					Moradores em dom. particulares permanentes				
	Total	Condição de ocupação do dom.				Total	Condição de ocupação do domicílio			
		Próprio	Alugado	Cedido	Outra		Próprio	Alugado	Cedido	Outra
Sem declaração	37	19	2	16	-	134	66	12	56	-
Rampa para cadeirante										
Existe	-	-	-	-	-	-	-	-	-	-
Não existe	4.320	3.325	589	388	18	15.781	12.382	1.975	1.352	72
Sem declaração	37	19	2	16	-	134	66	12	56	-
Arborização										
Existe	1.304	978	175	141	10	4.630	3.497	610	486	37
Não existe	3.016	2.347	414	247	8	11.151	8.885	1.365	866	35
Sem declaração	37	19	2	16	-	134	66	12	56	-
Esgoto a céu aberto										
Existe	527	430	67	30	-	2.067	1.729	233	105	-
Não existe	3.793	2.895	522	358	18	13.714	10.653	1.742	1.247	72
Sem declaração	37	19	2	16	-	134	66	12	56	-
Lixo acum. nos logradouros										
Existe	748	606	94	48	-	2.848	2.343	338	167	-
Não existe	3.572	2.719	495	340	18	12.933	10.039	1.637	1.185	72
Sem declaração	37	19	2	16	-	134	66	12	56	-
Congo	**965**	**755**	**124**	**72**	**14**	**2.997**	**2.383**	**353**	**221**	**40**
Identificação do logradouro										
Existe	647	499	90	46	12	2.043	1.602	264	139	38
Não existe	318	256	34	26	2	954	781	89	82	2
Sem declaração	-	-	-	-	-	-	-	-	-	-
Iluminação pública										
Existe	930	728	120	68	14	2.876	2.291	341	204	40
Não existe	35	27	4	4	-	121	92	12	17	-
Sem declaração	-	-	-	-	-	-	-	-	-	-
Pavimentação										
Existe	599	459	85	41	14	1.843	1.432	249	122	40
Não existe	366	296	39	31	-	1.154	951	104	99	-
Sem declaração	-	-	-	-	-	-	-	-	-	-
Calçada										
Existe	590	462	76	38	14	1.796	1.427	216	113	40
Não existe	375	293	48	34	-	1.201	956	137	108	-
Sem declaração	-	-	-	-	-	-	-	-	-	-
Meio-fio / guia										
Existe	588	451	83	40	14	1.807	1.404	242	121	40
Não existe	377	304	41	32	-	1.190	979	111	100	-
Sem declaração	-	-	-	-	-	-	-	-	-	-
Bueiro / boca de lobo										
Existe	12	11	-	1	-	37	34	-	3	-
Não existe	953	744	124	71	14	2.960	2.349	353	218	40
Sem declaração	-	-	-	-	-	-	-	-	-	-
Rampa para cadeirante										
Existe	2	1	1	-	-	6	3	3	-	-
Não existe	963	754	123	72	14	2.991	2.380	350	221	40
Sem declaração	-	-	-	-	-	-	-	-	-	-
Arborização										
Existe	846	666	107	59	14	2.647	2.120	304	183	40
Não existe	119	89	17	13	-	350	263	49	38	-
Sem declaração	-	-	-	-	-	-	-	-	-	-
Esgoto a céu aberto										
Existe	67	52	10	5	-	214	169	29	16	-

ANUÁRIO ESTATÍSTICO DO ESTADO DA PARAÍBA - 2011 IDEME

II - Características Demográficas e Sociais

2.1 - Demografia

2.1.2 - Domicílios

2.1.2.2 - Características dos Domicílios e Entorno

Tabela 01 - Domicílios particulares permanentes e moradores em domicílios particulares permanentes, por condição de ocupação do domicílio, segundo as características do entorno nos municípios - Paraíba - 2010

Características do entorno e municípios	Domicílios particulares permanentes					Moradores em dom. particulares permanentes				
	Total	Condição de ocupação do dom.				Total	Condição de ocupação do domicílio			
		Próprio	Alugado	Cedido	Outra		Próprio	Alugado	Cedido	Outra
Não existe	898	703	114	67	14	2.783	2.214	324	205	40
Sem declaração	-	-	-	-	-	-	-	-	-	-
Lixo acum. nos logradouros										
Existe	2	1	1	-	-	4	2	2	-	-
Não existe	963	754	123	72	14	2.993	2.381	351	221	40
Sem declaração	-	-	-	-	-	-	-	-	-	-
Coremas	**3.350**	**1.985**	**1.104**	**251**	**10**	**11.376**	**6.751**	**3.731**	**849**	**45**
Identificação do logradouro										
Existe	1.352	788	476	87	1	4.517	2.587	1.651	277	2
Não existe	1.994	1.197	624	164	9	6.841	4.164	2.062	572	43
Sem declaração	4	-	4	-	-	18	-	18	-	-
Iluminação pública										
Existe	3.282	1.948	1.082	243	9	11.140	6.616	3.660	825	39
Não existe	64	37	18	8	1	218	135	53	24	6
Sem declaração	4	-	4	-	-	18	-	18	-	-
Pavimentação										
Existe	2.938	1.699	1.007	224	8	9.899	5.715	3.402	749	33
Não existe	408	286	93	27	2	1.459	1.036	311	100	12
Sem declaração	4	-	4	-	-	18	-	18	-	-
Calçada										
Existe	2.910	1.671	1.019	212	8	9.723	5.582	3.411	697	33
Não existe	436	314	81	39	2	1.635	1.169	302	152	12
Sem declaração	4	-	4	-	-	18	-	18	-	-
Meio-fio / guia										
Existe	2.127	1.202	745	176	4	7.049	3.960	2.486	583	20
Não existe	1.219	783	355	75	6	4.309	2.791	1.227	266	25
Sem declaração	4	-	4	-	-	18	-	18	-	-
Bueiro / boca de lobo										
Existe	379	236	122	19	2	1.232	738	431	55	8
Não existe	2.967	1.749	978	232	8	10.126	6.013	3.282	794	37
Sem declaração	4	-	4	-	-	18	-	18	-	-
Rampa para cadeirante										
Existe	13	9	2	2	-	40	27	8	5	-
Não existe	3.333	1.976	1.098	249	10	11.318	6.724	3.705	844	45
Sem declaração	4	-	4	-	-	18	-	18	-	-
Arborização										
Existe	3.129	1.865	1.035	221	8	10.640	6.356	3.507	740	37
Não existe	217	120	65	30	2	718	395	206	109	8
Sem declaração	4	-	4	-	-	18	-	18	-	-
Esgoto a céu aberto										
Existe	324	188	118	18	-	1.151	648	431	72	-
Não existe	3.022	1.797	982	233	10	10.207	6.103	3.282	777	45
Sem declaração	4	-	4	-	-	18	-	18	-	-
Lixo acum. nos logradouros										
Existe	15	10	5	-	-	62	44	18	-	-
Não existe	3.331	1.975	1.095	251	10	11.296	6.707	3.695	849	45
Sem declaração	4	-	4	-	-	18	-	18	-	-
Coxixola	**268**	**201**	**17**	**47**	**3**	**782**	**601**	**41**	**133**	**7**
Identificação do logradouro										
Existe	190	148	13	26	3	555	439	34	75	7
Não existe	78	53	4	21	-	227	162	7	58	-
Sem declaração	-	-	-	-	-	-	-	-	-	-

ANUÁRIO ESTATÍSTICO DO ESTADO DA PARAÍBA - 2011

II - Características Demográficas e Sociais

2.1 - Demografia

2.1.2 - Domicílios

2.1.2.2 - Características dos Domicílios e Entorno

Tabela 01 - Domicílios particulares permanentes e moradores em domicílios particulares permanentes, por condição de ocupação do domicílio, segundo as características do entorno nos municípios - Paraíba - 2010

Características do entorno e municípios	Domicílios particulares permanentes					Moradores em dom. particulares permanentes				
	Total	Condição de ocupação do dom.				Total	Condição de ocupação do domicílio			
		Próprio	Alugado	Cedido	Outra		Próprio	Alugado	Cedido	Outra
Iluminação pública										
Existe	267	200	17	47	3	781	600	41	133	7
Não existe	1	1	-	-	-	1	1	-	-	-
Sem declaração	-	-	-	-	-	-	-	-	-	-
Pavimentação										
Existe	235	186	16	30	3	683	555	38	83	7
Não existe	33	15	1	17	-	99	46	3	50	-
Sem declaração	-	-	-	-	-	-	-	-	-	-
Calçada										
Existe	176	141	13	19	3	502	413	34	48	7
Não existe	92	60	4	28	-	280	188	7	85	-
Sem declaração	-	-	-	-	-	-	-	-	-	-
Meio-fio / guia										
Existe	245	186	16	40	3	712	555	38	112	7
Não existe	23	15	1	7	-	70	46	3	21	-
Sem declaração	-	-	-	-	-	-	-	-	-	-
Bueiro / boca de lobo										
Existe	-	-	-	-	-	-	-	-	-	-
Não existe	268	201	17	47	3	782	601	41	133	7
Sem declaração	-	-	-	-	-	-	-	-	-	-
Rampa para cadeirante										
Existe	-	-	-	-	-	-	-	-	-	-
Não existe	268	201	17	47	3	782	601	41	133	7
Sem declaração	-	-	-	-	-	-	-	-	-	-
Arborização										
Existe	262	198	17	44	3	766	593	41	125	7
Não existe	6	3	-	3	-	16	8	-	8	-
Sem declaração	-	-	-	-	-	-	-	-	-	-
Esgoto a céu aberto										
Existe	-	-	-	-	-	-	-	-	-	-
Não existe	268	201	17	47	3	782	601	41	133	7
Sem declaração	-	-	-	-	-	-	-	-	-	-
Lixo acum. nos logradouros										
Existe	-	-	-	-	-	-	-	-	-	-
Não existe	268	201	17	47	3	782	601	41	133	7
Sem declaração	-	-	-	-	-	-	-	-	-	-
Cruz do Espírito Santo	**1.952**	**1.586**	**242**	**101**	**23**	**7.392**	**6.122**	**809**	**375**	**86**
Identificação do logradouro										
Existe	111	83	13	10	5	399	300	38	44	17
Não existe	1.841	1.503	229	91	18	6.993	5.822	771	331	69
Sem declaração	-	-	-	-	-	-	-	-	-	-
Iluminação pública										
Existe	1.875	1.536	217	99	23	7.116	5.912	750	368	86
Não existe	77	50	25	2	-	276	210	59	7	-
Sem declaração	-	-	-	-	-	-	-	-	-	-
Pavimentação										
Existe	1.512	1.221	194	74	23	5.702	4.680	646	290	86
Não existe	440	365	48	27	-	1.690	1.442	163	85	-
Sem declaração	-	-	-	-	-	-	-	-	-	-
Calçada										
Existe	1.112	879	158	52	23	4.154	3.337	520	211	86
Não existe	840	707	84	49	-	3.238	2.785	289	164	-

ANUÁRIO ESTATÍSTICO DO ESTADO DA PARAÍBA - 2011

II - Características Demográficas e Sociais

2.1 - Demografia

2.1.2 - Domicílios

2.1.2.2 - Características dos Domicílios e Entorno

Tabela 01 - Domicílios particulares permanentes e moradores em domicílios particulares permanentes, por condição de ocupação do domicílio, segundo as características do entorno nos municípios - Paraíba - 2010

Características do entorno e municípios	Domicílios particulares permanentes					Moradores em dom. particulares permanentes				
	Total	Condição de ocupação do dom.				Total	Condição de ocupação do domicílio			
		Próprio	Alugado	Cedido	Outra		Próprio	Alugado	Cedido	Outra
Sem declaração	-	-	-	-	-	-	-	-	-	-
Meio-fio / guia										
Existe	1.475	1.201	177	74	23	5.566	4.595	595	290	86
Não existe	477	385	65	27	-	1.826	1.527	214	85	-
Sem declaração	-	-	-	-	-	-	-	-	-	-
Bueiro / boca de lobo										
Existe	733	579	117	25	12	2.714	2.195	367	105	47
Não existe	1.219	1.007	125	76	11	4.678	3.927	442	270	39
Sem declaração	-	-	-	-	-	-	-	-	-	-
Rampa para cadeirante										
Existe	61	56	3	2	-	248	231	11	6	-
Não existe	1.891	1.530	239	99	23	7.144	5.891	798	369	86
Sem declaração	-	-	-	-	-	-	-	-	-	-
Arborização										
Existe	1.714	1.416	189	91	18	6.514	5.460	656	338	60
Não existe	238	170	53	10	5	878	662	153	37	26
Sem declaração	-	-	-	-	-	-	-	-	-	-
Esgoto a céu aberto										
Existe	972	775	141	38	18	3.680	2.982	479	147	72
Não existe	980	811	101	63	5	3.712	3.140	330	228	14
Sem declaração	-	-	-	-	-	-	-	-	-	-
Lixo acum. nos logradouros										
Existe	143	113	22	8	-	560	449	83	28	-
Não existe	1.809	1.473	220	93	23	6.832	5.673	726	347	86
Sem declaração	-	-	-	-	-	-	-	-	-	-
Cubati	**1.459**	**1.204**	**132**	**110**	**13**	**4.763**	**3.951**	**404**	**370**	**38**
Identificação do logradouro										
Existe	553	459	41	48	5	1.824	1.538	124	148	14
Não existe	906	745	91	62	8	2.939	2.413	280	222	24
Sem declaração	-	-	-	-	-	-	-	-	-	-
Iluminação pública										
Existe	1.285	1.073	115	90	7	4.193	3.530	348	295	20
Não existe	174	131	17	20	6	570	421	56	75	18
Sem declaração	-	-	-	-	-	-	-	-	-	-
Pavimentação										
Existe	904	749	83	66	6	2.913	2.432	258	206	17
Não existe	555	455	49	44	7	1.850	1.519	146	164	21
Sem declaração	-	-	-	-	-	-	-	-	-	-
Calçada										
Existe	877	732	82	59	4	2.814	2.359	247	193	15
Não existe	582	472	50	51	9	1.949	1.592	157	177	23
Sem declaração	-	-	-	-	-	-	-	-	-	-
Meio-fio / guia										
Existe	917	762	79	66	10	2.971	2.482	244	215	30
Não existe	542	442	53	44	3	1.792	1.469	160	155	8
Sem declaração	-	-	-	-	-	-	-	-	-	-
Bueiro / boca de lobo										
Existe	4	4	-	-	-	20	20	-	-	-
Não existe	1.455	1.200	132	110	13	4.743	3.931	404	370	38
Sem declaração	-	-	-	-	-	-	-	-	-	-
Rampa para cadeirante										
Existe	56	52	-	3	1	167	148	-	18	1

ANUÁRIO ESTATÍSTICO DO ESTADO DA PARAÍBA - 2011 IDEME

II - Características Demográficas e Sociais

2.1 - Demografia

2.1.2 - Domicílios

2.1.2.2 - Características dos Domicílios e Entorno

Tabela 01 - Domicílios particulares permanentes e moradores em domicílios particulares permanentes, por condição de ocupação do domicílio, segundo as características do entorno nos municípios - Paraíba - 2010

Características do entorno e municípios	Domicílios particulares permanentes					Moradores em dom. particulares permanentes				
	Total	Condição de ocupação do dom.				Total	Condição de ocupação do domicílio			
		Próprio	Alugado	Cedido	Outra		Próprio	Alugado	Cedido	Outra
Não existe	1.403	1.152	132	107	12	4.596	3.803	404	352	37
Sem declaração	-	-	-	-	-	-	-	-	-	-
Arborização										
Existe	1.411	1.166	130	106	9	4.604	3.828	401	349	26
Não existe	48	38	2	4	4	159	123	3	21	12
Sem declaração	-	-	-	-	-	-	-	-	-	-
Esgoto a céu aberto										
Existe	545	444	52	48	1	1.827	1.508	152	166	1
Não existe	914	760	80	62	12	2.936	2.443	252	204	37
Sem declaração	-	-	-	-	-	-	-	-	-	-
Lixo acum. nos logradouros										
Existe	42	37	2	3	-	135	119	7	9	-
Não existe	1.417	1.167	130	107	13	4.628	3.832	397	361	38
Sem declaração	-	-	-	-	-	-	-	-	-	-
Cuité	**4.040**	**3.057**	**628**	**306**	**49**	**13.410**	**10.269**	**2.029**	**951**	**161**
Identificação do logradouro										
Existe	1.782	1.332	296	135	19	5.920	4.455	976	425	64
Não existe	2.236	1.707	332	167	30	7.424	5.758	1.053	516	97
Sem declaração	22	18	-	4	-	66	56	-	10	-
Iluminação pública										
Existe	3.948	2.985	617	299	47	13.114	10.039	1.988	933	154
Não existe	70	54	11	3	2	230	174	41	8	7
Sem declaração	22	18	-	4	-	66	56	-	10	-
Pavimentação										
Existe	1.806	1.350	290	144	22	5.810	4.369	944	444	53
Não existe	2.212	1.689	338	158	27	7.534	5.844	1.085	497	108
Sem declaração	22	18	-	4	-	66	56	-	10	-
Calçada										
Existe	2.199	1.658	333	187	21	7.200	5.454	1.102	588	56
Não existe	1.819	1.381	295	115	28	6.144	4.759	927	353	105
Sem declaração	22	18	-	4	-	66	56	-	10	-
Meio-fio / guia										
Existe	2.409	1.818	364	203	24	7.889	5.996	1.190	639	64
Não existe	1.609	1.221	264	99	25	5.455	4.217	839	302	97
Sem declaração	22	18	-	4	-	66	56	-	10	-
Bueiro / boca de lobo										
Existe	133	100	22	11	-	425	344	59	22	-
Não existe	3.885	2.939	606	291	49	12.919	9.869	1.970	919	161
Sem declaração	22	18	-	4	-	66	56	-	10	-
Rampa para cadeirante										
Existe	11	11	-	-	-	42	42	-	-	-
Não existe	4.007	3.028	628	302	49	13.302	10.171	2.029	941	161
Sem declaração	22	18	-	4	-	66	56	-	10	-
Arborização										
Existe	3.251	2.462	514	237	38	10.806	8.251	1.680	741	134
Não existe	767	577	114	65	11	2.538	1.962	349	200	27
Sem declaração	22	18	-	4	-	66	56	-	10	-
Esgoto a céu aberto										
Existe	559	417	91	51	-	1.967	1.466	338	163	-
Não existe	3.459	2.622	537	251	49	11.377	8.747	1.691	778	161
Sem declaração	22	18	-	4	-	66	56	-	10	-
Lixo acum. nos logradouros										

ANUÁRIO ESTATÍSTICO DO ESTADO DA PARAÍBA - 2011 IDEME

II - Características Demográficas e Sociais

2.1 - Demografia

2.1.2 - Domicílios

2.1.2.2 - Características dos Domicílios e Entorno

Tabela 01 - Domicílios particulares permanentes e moradores em domicílios particulares permanentes, por condição de ocupação do domicílio, segundo as características do entorno nos municípios - Paraíba - 2010

Características do entorno e municípios	Domicílios particulares permanentes					Moradores em dom. particulares permanentes				
	Total	Condição de ocupação do dom.				Total	Condição de ocupação do domicílio			
		Próprio	Alugado	Cedido	Outra		Próprio	Alugado	Cedido	Outra
Existe	67	53	3	6	5	219	174	10	19	16
Não existe	3.951	2.986	625	296	44	13.125	10.039	2.019	922	145
Sem declaração	22	18	-	4	-	66	56	-	10	-
Cuité de Mamanguape	**607**	**523**	**33**	**51**	**-**	**2.069**	**1.783**	**110**	**176**	**-**
Identificação do logradouro										
Existe	244	213	17	14	-	796	698	54	44	-
Não existe	363	310	16	37	-	1.273	1.085	56	132	-
Sem declaração	-	-	-	-	-	-	-	-	-	-
Iluminação pública										
Existe	597	515	33	49	-	2.030	1.751	110	169	-
Não existe	10	8	-	2	-	39	32	-	7	-
Sem declaração	-	-	-	-	-	-	-	-	-	-
Pavimentação										
Existe	362	319	19	24	-	1.204	1.076	50	78	-
Não existe	245	204	14	27	-	865	707	60	98	-
Sem declaração	-	-	-	-	-	-	-	-	-	-
Calçada										
Existe	176	158	8	10	-	600	557	18	25	-
Não existe	431	365	25	41	-	1.469	1.226	92	151	-
Sem declaração	-	-	-	-	-	-	-	-	-	-
Meio-fio / guia										
Existe	383	335	21	27	-	1.277	1.131	62	84	-
Não existe	224	188	12	24	-	792	652	48	92	-
Sem declaração	-	-	-	-	-	-	-	-	-	-
Bueiro / boca de lobo										
Existe	98	88	5	5	-	311	276	18	17	-
Não existe	509	435	28	46	-	1.758	1.507	92	159	-
Sem declaração	-	-	-	-	-	-	-	-	-	-
Rampa para cadeirante										
Existe	16	15	-	1	-	52	49	-	3	-
Não existe	591	508	33	50	-	2.017	1.734	110	173	-
Sem declaração	-	-	-	-	-	-	-	-	-	-
Arborização										
Existe	564	488	29	47	-	1.892	1.641	95	156	-
Não existe	43	35	4	4	-	177	142	15	20	-
Sem declaração	-	-	-	-	-	-	-	-	-	-
Esgoto a céu aberto										
Existe	89	77	8	4	-	317	265	32	20	-
Não existe	518	446	25	47	-	1.752	1.518	78	156	-
Sem declaração	-	-	-	-	-	-	-	-	-	-
Lixo acum. nos logradouros										
Existe	35	27	4	4	-	131	97	17	17	-
Não existe	572	496	29	47	-	1.938	1.686	93	159	-
Sem declaração	-	-	-	-	-	-	-	-	-	-
Cuitegi	**1.554**	**1.314**	**133**	**106**	**1**	**5.588**	**4.794**	**415**	**373**	**6**
Identificação do logradouro										
Existe	592	495	57	39	1	2.066	1.740	180	140	6
Não existe	962	819	76	67	-	3.522	3.054	235	233	-
Sem declaração	-	-	-	-	-	-	-	-	-	-
Iluminação pública										
Existe	1.551	1.312	133	105	1	5.580	4.787	415	372	6
Não existe	3	2	-	1	-	8	7	-	1	-

ANUÁRIO ESTATÍSTICO DO ESTADO DA PARAÍBA - 2011 IDEME

II - Características Demográficas e Sociais

2.1 - Demografia

2.1.2 - Domicílios

2.1.2.2 - Características dos Domicílios e Entorno

Tabela 01 - Domicílios particulares permanentes e moradores em domicílios particulares permanentes, por condição de ocupação do domicílio, segundo as características do entorno nos municípios - Paraíba - 2010

Características do entorno e municípios	Domicílios particulares permanentes					Moradores em dom. particulares permanentes				
	Total	Condição de ocupação do dom.				Total	Condição de ocupação do domicílio			
		Próprio	Alugado	Cedido	Outra		Próprio	Alugado	Cedido	Outra
Sem declaração	-	-	-	-	-	-	-	-	-	-
Pavimentação										
Existe	1.516	1.285	130	100	1	5.451	4.686	404	355	6
Não existe	38	29	3	6	-	137	108	11	18	-
Sem declaração	-	-	-	-	-	-	-	-	-	-
Calçada										
Existe	285	239	23	23	-	968	815	72	81	-
Não existe	1.269	1.075	110	83	1	4.620	3.979	343	292	6
Sem declaração	-	-	-	-	-	-	-	-	-	-
Meio-fio / guia										
Existe	1.423	1.211	120	91	1	5.132	4.430	375	321	6
Não existe	131	103	13	15	-	456	364	40	52	-
Sem declaração	-	-	-	-	-	-	-	-	-	-
Bueiro / boca de lobo										
Existe	198	157	16	25	-	736	582	59	95	-
Não existe	1.356	1.157	117	81	1	4.852	4.212	356	278	6
Sem declaração	-	-	-	-	-	-	-	-	-	-
Rampa para cadeirante										
Existe	-	-	-	-	-	-	-	-	-	-
Não existe	1.554	1.314	133	106	1	5.588	4.794	415	373	6
Sem declaração	-	-	-	-	-	-	-	-	-	-
Arborização										
Existe	1.312	1.108	112	91	1	4.742	4.059	352	325	6
Não existe	242	206	21	15	-	846	735	63	48	-
Sem declaração	-	-	-	-	-	-	-	-	-	-
Esgoto a céu aberto										
Existe	600	517	52	31	-	2.133	1.857	164	112	-
Não existe	954	797	81	75	1	3.455	2.937	251	261	6
Sem declaração	-	-	-	-	-	-	-	-	-	-
Lixo acum. nos logradouros										
Existe	-	-	-	-	-	-	-	-	-	-
Não existe	1.554	1.314	133	106	1	5.588	4.794	415	373	6
Sem declaração	-	-	-	-	-	-	-	-	-	-
Curral de Cima	**156**	**110**	**24**	**22**	**-**	**473**	**345**	**69**	**59**	**-**
Identificação do logradouro										
Existe	145	102	23	20	-	447	326	65	56	-
Não existe	11	8	1	2	-	26	19	4	3	-
Sem declaração	-	-	-	-	-	-	-	-	-	-
Iluminação pública										
Existe	156	110	24	22	-	473	345	69	59	-
Não existe	-	-	-	-	-	-	-	-	-	-
Sem declaração	-	-	-	-	-	-	-	-	-	-
Pavimentação										
Existe	156	110	24	22	-	473	345	69	59	-
Não existe	-	-	-	-	-	-	-	-	-	-
Sem declaração	-	-	-	-	-	-	-	-	-	-
Calçada										
Existe	155	109	24	22	-	469	341	69	59	-
Não existe	1	1	-	-	-	4	4	-	-	-
Sem declaração	-	-	-	-	-	-	-	-	-	-
Meio-fio / guia										
Existe	156	110	24	22	-	473	345	69	59	-

ANUÁRIO ESTATÍSTICO DO ESTADO DA PARAÍBA - 2011

II - Características Demográficas e Sociais

2.1 - Demografia

2.1.2 - Domicílios

2.1.2.2 - Características dos Domicílios e Entorno

Tabela 01 - Domicílios particulares permanentes e moradores em domicílios particulares permanentes, por condição de ocupação do domicílio, segundo as características do entorno nos municípios - Paraíba - 2010

Características do entorno e municípios	Domicílios particulares permanentes					Moradores em dom. particulares permanentes				
	Total	Condição de ocupação do dom.				Total	Condição de ocupação do domicílio			
		Próprio	Alugado	Cedido	Outra		Próprio	Alugado	Cedido	Outra
Não existe	-	-	-	-	-	-	-	-	-	-
Sem declaração	-	-	-	-	-	-	-	-	-	-
Bueiro / boca de lobo										
Existe	-	-	-	-	-	-	-	-	-	-
Não existe	156	110	24	22	-	473	345	69	59	-
Sem declaração	-	-	-	-	-	-	-	-	-	-
Rampa para cadeirante										
Existe	-	-	-	-	-	-	-	-	-	-
Não existe	156	110	24	22	-	473	345	69	59	-
Sem declaração	-	-	-	-	-	-	-	-	-	-
Arborização										
Existe	28	24	1	3	-	82	75	2	5	-
Não existe	128	86	23	19	-	391	270	67	54	-
Sem declaração	-	-	-	-	-	-	-	-	-	-
Esgoto a céu aberto										
Existe	-	-	-	-	-	-	-	-	-	-
Não existe	156	110	24	22	-	473	345	69	59	-
Sem declaração	-	-	-	-	-	-	-	-	-	-
Lixo acum. nos logradouros										
Existe	-	-	-	-	-	-	-	-	-	-
Não existe	156	110	24	22	-	473	345	69	59	-
Sem declaração	-	-	-	-	-	-	-	-	-	-
Curral Velho	**381**	**306**	**38**	**37**	**-**	**1.405**	**1.150**	**113**	**142**	**-**
Identificação do logradouro										
Existe	309	252	30	27	-	1.122	926	92	104	-
Não existe	72	54	8	10	-	283	224	21	38	-
Sem declaração	-	-	-	-	-	-	-	-	-	-
Iluminação pública										
Existe	379	304	38	37	-	1.399	1.144	113	142	-
Não existe	2	2	-	-	-	6	6	-	-	-
Sem declaração	-	-	-	-	-	-	-	-	-	-
Pavimentação										
Existe	313	252	33	28	-	1.145	941	103	101	-
Não existe	68	54	5	9	-	260	209	10	41	-
Sem declaração	-	-	-	-	-	-	-	-	-	-
Calçada										
Existe	193	154	21	18	-	734	598	73	63	-
Não existe	188	152	17	19	-	671	552	40	79	-
Sem declaração	-	-	-	-	-	-	-	-	-	-
Meio-fio / guia										
Existe	317	256	34	27	-	1.164	966	104	94	-
Não existe	64	50	4	10	-	241	184	9	48	-
Sem declaração	-	-	-	-	-	-	-	-	-	-
Bueiro / boca de lobo										
Existe	35	29	4	2	-	137	116	19	2	-
Não existe	346	277	34	35	-	1.268	1.034	94	140	-
Sem declaração	-	-	-	-	-	-	-	-	-	-
Rampa para cadeirante										
Existe	10	9	1	-	-	44	40	4	-	-
Não existe	371	297	37	37	-	1.361	1.110	109	142	-
Sem declaração	-	-	-	-	-	-	-	-	-	-
Arborização										

ANUÁRIO ESTATÍSTICO DO ESTADO DA PARAÍBA - 2011

II - Características Demográficas e Sociais

2.1 - Demografia

2.1.2 - Domicílios

2.1.2.2 - Características dos Domicílios e Entorno

Tabela 01 - Domicílios particulares permanentes e moradores em domicílios particulares permanentes, por condição de ocupação do domicílio, segundo as características do entorno nos municípios - Paraíba - 2010

Características do entorno e municípios	Domicílios particulares permanentes					Moradores em dom. particulares permanentes				
	Total	Condição de ocupação do dom.				Total	Condição de ocupação do domicílio			
		Próprio	Alugado	Cedido	Outra		Próprio	Alugado	Cedido	Outra
Existe	376	303	38	35	-	1.384	1.135	113	136	-
Não existe	5	3	-	2	-	21	15	-	6	-
Sem declaração	-	-	-	-	-	-	-	-	-	-
Esgoto a céu aberto										
Existe	59	50	6	3	-	237	202	21	14	-
Não existe	322	256	32	34	-	1.168	948	92	128	-
Sem declaração	-	-	-	-	-	-	-	-	-	-
Lixo acum. nos logradouros										
Existe	-	-	-	-	-	-	-	-	-	-
Não existe	381	306	38	37	-	1.405	1.150	113	142	-
Sem declaração	-	-	-	-	-	-	-	-	-	-
Damião	**680**	**542**	**69**	**60**	**9**	**2.278**	**1.849**	**219**	**179**	**31**
Identificação do logradouro										
Existe	445	358	43	42	2	1.488	1.217	139	125	7
Não existe	235	184	26	18	7	790	632	80	54	24
Sem declaração	-	-	-	-	-	-	-	-	-	-
Iluminação pública										
Existe	650	525	64	57	4	2.170	1.785	201	172	12
Não existe	30	17	5	3	5	108	64	18	7	19
Sem declaração	-	-	-	-	-	-	-	-	-	-
Pavimentação										
Existe	511	405	53	45	8	1.671	1.349	167	130	25
Não existe	169	137	16	15	1	607	500	52	49	6
Sem declaração	-	-	-	-	-	-	-	-	-	-
Calçada										
Existe	482	384	52	43	3	1.589	1.285	165	128	11
Não existe	198	158	17	17	6	689	564	54	51	20
Sem declaração	-	-	-	-	-	-	-	-	-	-
Meio-fio / guia										
Existe	507	404	54	45	4	1.658	1.346	170	130	12
Não existe	173	138	15	15	5	620	503	49	49	19
Sem declaração	-	-	-	-	-	-	-	-	-	-
Bueiro / boca de lobo										
Existe	109	92	6	10	1	387	321	30	32	4
Não existe	571	450	63	50	8	1.891	1.528	189	147	27
Sem declaração	-	-	-	-	-	-	-	-	-	-
Rampa para cadeirante										
Existe	66	50	7	7	2	205	161	19	18	7
Não existe	614	492	62	53	7	2.073	1.688	200	161	24
Sem declaração	-	-	-	-	-	-	-	-	-	-
Arborização										
Existe	665	532	67	59	7	2.231	1.818	215	174	24
Não existe	15	10	2	1	2	47	31	4	5	7
Sem declaração	-	-	-	-	-	-	-	-	-	-
Esgoto a céu aberto										
Existe	510	408	50	44	8	1.686	1.367	151	138	30
Não existe	170	134	19	16	1	592	482	68	41	1
Sem declaração	-	-	-	-	-	-	-	-	-	-
Lixo acum. nos logradouros										
Existe	-	-	-	-	-	-	-	-	-	-
Não existe	680	542	69	60	9	2.278	1.849	219	179	31
Sem declaração	-	-	-	-	-	-	-	-	-	-

ANUÁRIO ESTATÍSTICO DO ESTADO DA PARAÍBA - 2011

II - Características Demográficas e Sociais

2.1 - Demografia

2.1.2 - Domicílios

2.1.2.2 - Características dos Domicílios e Entorno

Tabela 01 - Domicílios particulares permanentes e moradores em domicílios particulares permanentes, por condição de ocupação do domicílio, segundo as características do entorno nos municípios - Paraíba - 2010

Características do entorno e municípios	Domicílios particulares permanentes					Moradores em dom. particulares permanentes				
	Total	Condição de ocupação do dom.				Total	Condição de ocupação do domicílio			
		Próprio	Alugado	Cedido	Outra		Próprio	Alugado	Cedido	Outra
Desterro	**1.426**	**1.111**	**191**	**122**	**2**	**4.876**	**3.860**	**626**	**385**	**5**
Identificação do logradouro										
Existe	823	627	116	79	1	2.738	2.114	374	246	4
Não existe	603	484	75	43	1	2.138	1.746	252	139	1
Sem declaração	-	-	-	-	-	-	-	-	-	-
Iluminação pública										
Existe	1.404	1.089	191	122	2	4.800	3.784	626	385	5
Não existe	22	22	-	-	-	76	76	-	-	-
Sem declaração	-	-	-	-	-	-	-	-	-	-
Pavimentação										
Existe	1.347	1.044	188	113	2	4.602	3.624	616	357	5
Não existe	79	67	3	9	-	274	236	10	28	-
Sem declaração	-	-	-	-	-	-	-	-	-	-
Calçada										
Existe	1.349	1.045	187	115	2	4.612	3.633	611	363	5
Não existe	77	66	4	7	-	264	227	15	22	-
Sem declaração	-	-	-	-	-	-	-	-	-	-
Meio-fio / guia										
Existe	1.337	1.036	187	112	2	4.569	3.601	610	353	5
Não existe	89	75	4	10	-	307	259	16	32	-
Sem declaração	-	-	-	-	-	-	-	-	-	-
Bueiro / boca de lobo										
Existe	1	-	1	-	-	4	-	4	-	-
Não existe	1.425	1.111	190	122	2	4.872	3.860	622	385	5
Sem declaração	-	-	-	-	-	-	-	-	-	-
Rampa para cadeirante										
Existe	10	8	1	1	-	34	27	4	3	-
Não existe	1.416	1.103	190	121	2	4.842	3.833	622	382	5
Sem declaração	-	-	-	-	-	-	-	-	-	-
Arborização										
Existe	1.355	1.055	186	112	2	4.642	3.680	611	346	5
Não existe	71	56	5	10	-	234	180	15	39	-
Sem declaração	-	-	-	-	-	-	-	-	-	-
Esgoto a céu aberto										
Existe	31	26	2	3	-	108	95	3	10	-
Não existe	1.395	1.085	189	119	2	4.768	3.765	623	375	5
Sem declaração	-	-	-	-	-	-	-	-	-	-
Lixo acum. nos logradouros										
Existe	-	-	-	-	-	-	-	-	-	-
Não existe	1.426	1.111	191	122	2	4.876	3.860	626	385	5
Sem declaração	-	-	-	-	-	-	-	-	-	-
Diamante	**1.090**	**778**	**199**	**102**	**11**	**3.818**	**2.764**	**664**	**350**	**40**
Identificação do logradouro										
Existe	126	78	30	17	1	413	244	107	61	1
Não existe	964	700	169	85	10	3.405	2.520	557	289	39
Sem declaração	-	-	-	-	-	-	-	-	-	-
Iluminação pública										
Existe	1.054	753	193	97	11	3.668	2.661	635	332	40
Não existe	36	25	6	5	-	150	103	29	18	-
Sem declaração	-	-	-	-	-	-	-	-	-	-
Pavimentação										
Existe	868	618	162	78	10	3.024	2.183	529	275	37

ANUÁRIO ESTATÍSTICO DO ESTADO DA PARAÍBA - 2011 IDEME

II - Características Demográficas e Sociais

2.1 - Demografia

2.1.2 - Domicílios

2.1.2.2 - Características dos Domicílios e Entorno

Tabela 01 - Domicílios particulares permanentes e moradores em domicílios particulares permanentes, por condição de ocupação do domicílio, segundo as características do entorno nos municípios - Paraíba - 2010

Características do entorno e municípios	Domicílios particulares permanentes					Moradores em dom. particulares permanentes				
	Total	Condição de ocupação do dom.				Total	Condição de ocupação do domicílio			
		Próprio	Alugado	Cedido	Outra		Próprio	Alugado	Cedido	Outra
Não existe	222	160	37	24	1	794	581	135	75	3
Sem declaração	-	-	-	-	-	-	-	-	-	-
Calçada										
Existe	1.046	746	194	95	11	3.657	2.645	646	326	40
Não existe	44	32	5	7	-	161	119	18	24	-
Sem declaração	-	-	-	-	-	-	-	-	-	-
Meio-fio / guia										
Existe	862	609	166	77	10	3.000	2.148	543	272	37
Não existe	228	169	33	25	1	818	616	121	78	3
Sem declaração	-	-	-	-	-	-	-	-	-	-
Bueiro / boca de lobo										
Existe	73	53	15	4	1	253	182	54	16	1
Não existe	1.017	725	184	98	10	3.565	2.582	610	334	39
Sem declaração	-	-	-	-	-	-	-	-	-	-
Rampa para cadeirante										
Existe	34	24	6	4	-	97	64	20	13	-
Não existe	1.056	754	193	98	11	3.721	2.700	644	337	40
Sem declaração	-	-	-	-	-	-	-	-	-	-
Arborização										
Existe	1.030	738	188	95	9	3.625	2.633	626	334	32
Não existe	60	40	11	7	2	193	131	38	16	8
Sem declaração	-	-	-	-	-	-	-	-	-	-
Esgoto a céu aberto										
Existe	88	66	13	9	-	322	246	39	37	-
Não existe	1.002	712	186	93	11	3.496	2.518	625	313	40
Sem declaração	-	-	-	-	-	-	-	-	-	-
Lixo acum. nos logradouros										
Existe	-	-	-	-	-	-	-	-	-	-
Não existe	1.090	778	199	102	11	3.818	2.764	664	350	40
Sem declaração	-	-	-	-	-	-	-	-	-	-
Dona Inês	**1.411**	**1.125**	**184**	**98**	**4**	**4.634**	**3.738**	**580**	**308**	**8**
Identificação do logradouro										
Existe	868	681	122	63	2	2.837	2.249	382	201	5
Não existe	523	424	62	35	2	1.738	1.430	198	107	3
Sem declaração	20	20	-	-	-	59	59	-	-	-
Iluminação pública										
Existe	1.362	1.082	179	97	4	4.480	3.595	571	306	8
Não existe	29	23	5	1	-	95	84	9	2	-
Sem declaração	20	20	-	-	-	59	59	-	-	-
Pavimentação										
Existe	1.218	958	167	90	3	3.945	3.125	529	286	5
Não existe	173	147	17	8	1	630	554	51	22	3
Sem declaração	20	20	-	-	-	59	59	-	-	-
Calçada										
Existe	1.108	866	153	86	3	3.534	2.795	468	266	5
Não existe	283	239	31	12	1	1.041	884	112	42	3
Sem declaração	20	20	-	-	-	59	59	-	-	-
Meio-fio / guia										
Existe	1.219	959	167	90	3	3.955	3.135	529	286	5
Não existe	172	146	17	8	1	620	544	51	22	3
Sem declaração	20	20	-	-	-	59	59	-	-	-
Bueiro / boca de lobo										

ANUÁRIO ESTATÍSTICO DO ESTADO DA PARAÍBA - 2011

II - Características Demográficas e Sociais

2.1 - Demografia

2.1.2 - Domicílios

2.1.2.2 - Características dos Domicílios e Entorno

Tabela 01 - Domicílios particulares permanentes e moradores em domicílios particulares permanentes, por condição de ocupação do domicílio, segundo as características do entorno nos municípios - Paraíba - 2010

Características do entorno e municípios	Domicílios particulares permanentes					Moradores em dom. particulares permanentes				
	Total	Condição de ocupação do dom.				Total	Condição de ocupação do domicílio			
		Próprio	Alugado	Cedido	Outra		Próprio	Alugado	Cedido	Outra
Existe	408	311	72	23	2	1.286	965	241	77	3
Não existe	983	794	112	75	2	3.289	2.714	339	231	5
Sem declaração	20	20	-	-	-	59	59	-	-	-
Rampa para cadeirante										
Existe	69	49	16	4	-	232	171	51	10	-
Não existe	1.322	1.056	168	94	4	4.343	3.508	529	298	8
Sem declaração	20	20	-	-	-	59	59	-	-	-
Arborização										
Existe	1.058	841	137	77	3	3.446	2.752	447	241	6
Não existe	333	264	47	21	1	1.129	927	133	67	2
Sem declaração	20	20	-	-	-	59	59	-	-	-
Esgoto a céu aberto										
Existe	238	184	33	21	-	792	601	122	69	-
Não existe	1.153	921	151	77	4	3.783	3.078	458	239	8
Sem declaração	20	20	-	-	-	59	59	-	-	-
Lixo acum. nos logradouros										
Existe	69	54	12	3	-	224	172	43	9	-
Não existe	1.322	1.051	172	95	4	4.351	3.507	537	299	8
Sem declaração	20	20	-	-	-	59	59	-	-	-
Duas Estradas	**859**	**754**	**58**	**45**	**2**	**2.833**	**2.498**	**190**	**143**	**2**
Identificação do logradouro										
Existe	731	640	50	40	1	2.368	2.079	167	121	1
Não existe	128	114	8	5	1	465	419	23	22	1
Sem declaração	-	-	-	-	-	-	-	-	-	-
Iluminação pública										
Existe	856	751	58	45	2	2.825	2.490	190	143	2
Não existe	3	3	-	-	-	8	8	-	-	-
Sem declaração	-	-	-	-	-	-	-	-	-	-
Pavimentação										
Existe	826	725	54	45	2	2.710	2.390	175	143	2
Não existe	33	29	4	-	-	123	108	15	-	-
Sem declaração	-	-	-	-	-	-	-	-	-	-
Calçada										
Existe	704	619	52	31	2	2.250	1.999	166	83	2
Não existe	155	135	6	14	-	583	499	24	60	-
Sem declaração	-	-	-	-	-	-	-	-	-	-
Meio-fio / guia										
Existe	822	723	54	43	2	2.698	2.385	175	136	2
Não existe	37	31	4	2	-	135	113	15	7	-
Sem declaração	-	-	-	-	-	-	-	-	-	-
Bueiro / boca de lobo										
Existe	249	215	20	14	-	768	674	59	35	-
Não existe	610	539	38	31	2	2.065	1.824	131	108	2
Sem declaração	-	-	-	-	-	-	-	-	-	-
Rampa para cadeirante										
Existe	-	-	-	-	-	-	-	-	-	-
Não existe	859	754	58	45	2	2.833	2.498	190	143	2
Sem declaração	-	-	-	-	-	-	-	-	-	-
Arborização										
Existe	788	689	55	42	2	2.569	2.248	182	137	2
Não existe	71	65	3	3	-	264	250	8	6	-
Sem declaração	-	-	-	-	-	-	-	-	-	-

ANUÁRIO ESTATÍSTICO DO ESTADO DA PARAÍBA - 2011

II - Características Demográficas e Sociais

2.1 - Demografia

2.1.2 - Domicílios

2.1.2.2 - Características dos Domicílios e Entorno

Tabela 01 - Domicílios particulares permanentes e moradores em domicílios particulares permanentes, por condição de ocupação do domicílio, segundo as características do entorno nos municípios - Paraíba - 2010

Características do entorno e municípios	Domicílios particulares permanentes					Moradores em dom. particulares permanentes				
	Total	Condição de ocupação do dom.				Total	Condição de ocupação do domicílio			
		Próprio	Alugado	Cedido	Outra		Próprio	Alugado	Cedido	Outra
Esgoto a céu aberto										
Existe	416	368	27	21	-	1.434	1.267	89	78	-
Não existe	443	386	31	24	2	1.399	1.231	101	65	2
Sem declaração	-	-	-	-	-	-	-	-	-	-
Lixo acum. nos logradouros										
Existe	-	-	-	-	-	-	-	-	-	-
Não existe	859	754	58	45	2	2.833	2.498	190	143	2
Sem declaração	-	-	-	-	-	-	-	-	-	-
Emas	**564**	**430**	**87**	**43**	**4**	**2.116**	**1.661**	**287**	**152**	**16**
Identificação do logradouro										
Existe	299	238	40	20	1	1.162	952	140	64	6
Não existe	264	191	47	23	3	950	705	147	88	10
Sem declaração	1	1	-	-	-	4	4	-	-	-
Iluminação pública										
Existe	534	411	79	41	3	2.012	1.601	252	145	14
Não existe	29	18	8	2	1	100	56	35	7	2
Sem declaração	1	1	-	-	-	4	4	-	-	-
Pavimentação										
Existe	450	344	69	34	3	1.703	1.344	224	121	14
Não existe	113	85	18	9	1	409	313	63	31	2
Sem declaração	1	1	-	-	-	4	4	-	-	-
Calçada										
Existe	303	230	50	21	2	1.130	888	162	72	8
Não existe	260	199	37	22	2	982	769	125	80	8
Sem declaração	1	1	-	-	-	4	4	-	-	-
Meio-fio / guia										
Existe	432	328	67	34	3	1.635	1.282	218	121	14
Não existe	131	101	20	9	1	477	375	69	31	2
Sem declaração	1	1	-	-	-	4	4	-	-	-
Bueiro / boca de lobo										
Existe	-	-	-	-	-	-	-	-	-	-
Não existe	563	429	87	43	4	2.112	1.657	287	152	16
Sem declaração	1	1	-	-	-	4	4	-	-	-
Rampa para cadeirante										
Existe	-	-	-	-	-	-	-	-	-	-
Não existe	563	429	87	43	4	2.112	1.657	287	152	16
Sem declaração	1	1	-	-	-	4	4	-	-	-
Arborização										
Existe	523	399	80	41	3	1.980	1.556	268	142	14
Não existe	40	30	7	2	1	132	101	19	10	2
Sem declaração	1	1	-	-	-	4	4	-	-	-
Esgoto a céu aberto										
Existe	2	2	-	-	-	6	6	-	-	-
Não existe	561	427	87	43	4	2.106	1.651	287	152	16
Sem declaração	1	1	-	-	-	4	4	-	-	-
Lixo acum. nos logradouros										
Existe	-	-	-	-	-	-	-	-	-	-
Não existe	563	429	87	43	4	2.112	1.657	287	152	16
Sem declaração	1	1	-	-	-	4	4	-	-	-
Esperança	**6.486**	**4.089**	**1.771**	**619**	**7**	**21.538**	**13.901**	**5.541**	**2.072**	**24**
Identificação do logradouro										
Existe	1.263	800	362	100	1	4.160	2.644	1.180	333	3

ANUÁRIO ESTATÍSTICO DO ESTADO DA PARAÍBA - 2011

II - Características Demográficas e Sociais

2.1 - Demografia

2.1.2 - Domicílios

2.1.2.2 - Características dos Domicílios e Entorno

Tabela 01 - Domicílios particulares permanentes e moradores em domicílios particulares permanentes, por condição de ocupação do domicílio, segundo as características do entorno nos municípios - Paraíba - 2010

Características do entorno e municípios	Domicílios particulares permanentes					Moradores em dom. particulares permanentes				
	Total	Condição de ocupação do dom.				Total	Condição de ocupação do domicílio			
		Próprio	Alugado	Cedido	Outra		Próprio	Alugado	Cedido	Outra
Não existe	5.206	3.281	1.401	518	6	17.307	11.227	4.324	1.735	21
Sem declaração	17	8	8	1	-	71	30	37	4	-
Iluminação pública										
Existe	6.335	4.003	1.750	575	7	20.992	13.576	5.475	1.917	24
Não existe	134	78	13	43	-	475	295	29	151	-
Sem declaração	17	8	8	1	-	71	30	37	4	-
Pavimentação										
Existe	5.090	3.212	1.392	480	6	16.608	10.704	4.292	1.591	21
Não existe	1.379	869	371	138	1	4.859	3.167	1.212	477	3
Sem declaração	17	8	8	1	-	71	30	37	4	-
Calçada										
Existe	5.357	3.368	1.474	508	7	17.586	11.275	4.590	1.697	24
Não existe	1.112	713	289	110	-	3.881	2.596	914	371	-
Sem declaração	17	8	8	1	-	71	30	37	4	-
Meio-fio / guia										
Existe	5.165	3.264	1.412	482	7	16.932	10.918	4.363	1.627	24
Não existe	1.304	817	351	136	-	4.535	2.953	1.141	441	-
Sem declaração	17	8	8	1	-	71	30	37	4	-
Bueiro / boca de lobo										
Existe	1.488	901	430	155	2	4.776	2.960	1.323	485	8
Não existe	4.981	3.180	1.333	463	5	16.691	10.911	4.181	1.583	16
Sem declaração	17	8	8	1	-	71	30	37	4	-
Rampa para cadeirante										
Existe	104	75	21	8	-	358	262	66	30	-
Não existe	6.365	4.006	1.742	610	7	21.109	13.609	5.438	2.038	24
Sem declaração	17	8	8	1	-	71	30	37	4	-
Arborização										
Existe	3.124	2.081	759	281	3	10.707	7.353	2.415	929	10
Não existe	3.345	2.000	1.004	337	4	10.760	6.518	3.089	1.139	14
Sem declaração	17	8	8	1	-	71	30	37	4	-
Esgoto a céu aberto										
Existe	792	472	228	92	-	2.791	1.733	745	313	-
Não existe	5.677	3.609	1.535	526	7	18.676	12.138	4.759	1.755	24
Sem declaração	17	8	8	1	-	71	30	37	4	-
Lixo acum. nos logradouros										
Existe	308	201	55	52	-	1.134	768	184	182	-
Não existe	6.161	3.880	1.708	566	7	20.333	13.103	5.320	1.886	24
Sem declaração	17	8	8	1	-	71	30	37	4	-
Fagundes	**1.638**	**1.336**	**169**	**131**	**2**	**5.458**	**4.540**	**540**	**368**	**10**
Identificação do logradouro										
Existe	670	521	95	53	1	2.147	1.692	289	163	3
Não existe	968	815	74	78	1	3.311	2.848	251	205	7
Sem declaração	-	-	-	-	-	-	-	-	-	-
Iluminação pública										
Existe	1.634	1.334	167	131	2	5.447	4.532	537	368	10
Não existe	4	2	2	-	-	11	8	3	-	-
Sem declaração	-	-	-	-	-	-	-	-	-	-
Pavimentação										
Existe	1.357	1.094	151	111	1	4.545	3.742	486	314	3
Não existe	281	242	18	20	1	913	798	54	54	7
Sem declaração	-	-	-	-	-	-	-	-	-	-
Calçada										

ANUÁRIO ESTATÍSTICO DO ESTADO DA PARAÍBA - 2011 IDEME

II - Características Demográficas e Sociais

2.1 - Demografia

2.1.2 - Domicílios

2.1.2.2 - Características dos Domicílios e Entorno

Tabela 01 - Domicílios particulares permanentes e moradores em domicílios particulares permanentes, por condição de ocupação do domicílio, segundo as características do entorno nos municípios - Paraíba - 2010

Características do entorno e municípios	Domicílios particulares permanentes					Moradores em dom. particulares permanentes				
	Total	Condição de ocupação do dom.				Total	Condição de ocupação do domicílio			
		Próprio	Alugado	Cedido	Outra		Próprio	Alugado	Cedido	Outra
Existe	352	274	48	30	-	1.147	923	151	73	-
Não existe	1.286	1.062	121	101	2	4.311	3.617	389	295	10
Sem declaração	-	-	-	-	-	-	-	-	-	-
Meio-fio / guia										
Existe	1.364	1.099	151	113	1	4.552	3.743	487	319	3
Não existe	274	237	18	18	1	906	797	53	49	7
Sem declaração	-	-	-	-	-	-	-	-	-	-
Bueiro / boca de lobo										
Existe	326	252	49	25	-	1.097	874	152	71	-
Não existe	1.312	1.084	120	106	2	4.361	3.666	388	297	10
Sem declaração	-	-	-	-	-	-	-	-	-	-
Rampa para cadeirante										
Existe	7	7	-	-	-	22	22	-	-	-
Não existe	1.631	1.329	169	131	2	5.436	4.518	540	368	10
Sem declaração	-	-	-	-	-	-	-	-	-	-
Arborização										
Existe	1.449	1.180	149	119	1	4.819	4.002	475	335	7
Não existe	189	156	20	12	1	639	538	65	33	3
Sem declaração	-	-	-	-	-	-	-	-	-	-
Esgoto a céu aberto										
Existe	1.031	832	114	83	2	3.413	2.787	359	257	10
Não existe	607	504	55	48	-	2.045	1.753	181	111	-
Sem declaração	-	-	-	-	-	-	-	-	-	-
Lixo acum. nos logradouros										
Existe	12	8	2	2	-	44	33	6	5	-
Não existe	1.626	1.328	167	129	2	5.414	4.507	534	363	10
Sem declaração	-	-	-	-	-	-	-	-	-	-
Frei Martinho	**585**	**502**	**50**	**33**	**-**	**1.805**	**1.549**	**157**	**99**	**-**
Identificação do logradouro										
Existe	514	442	44	28	-	1.577	1.352	141	84	-
Não existe	71	60	6	5	-	228	197	16	15	-
Sem declaração	-	-	-	-	-	-	-	-	-	-
Iluminação pública										
Existe	584	501	50	33	-	1.802	1.546	157	99	-
Não existe	1	1	-	-	-	3	3	-	-	-
Sem declaração	-	-	-	-	-	-	-	-	-	-
Pavimentação										
Existe	464	402	38	24	-	1.410	1.215	122	73	-
Não existe	121	100	12	9	-	395	334	35	26	-
Sem declaração	-	-	-	-	-	-	-	-	-	-
Calçada										
Existe	441	383	37	21	-	1.324	1.145	115	64	-
Não existe	144	119	13	12	-	481	404	42	35	-
Sem declaração	-	-	-	-	-	-	-	-	-	-
Meio-fio / guia										
Existe	493	428	41	24	-	1.503	1.303	126	74	-
Não existe	92	74	9	9	-	302	246	31	25	-
Sem declaração	-	-	-	-	-	-	-	-	-	-
Bueiro / boca de lobo										
Existe	-	-	-	-	-	-	-	-	-	-
Não existe	585	502	50	33	-	1.805	1.549	157	99	-
Sem declaração	-	-	-	-	-	-	-	-	-	-

ANUÁRIO ESTATÍSTICO DO ESTADO DA PARAÍBA - 2011

II - Características Demográficas e Sociais

2.1 - Demografia

2.1.2 - Domicílios

2.1.2.2 - Características dos Domicílios e Entorno

Tabela 01 - Domicílios particulares permanentes e moradores em domicílios particulares permanentes, por condição de ocupação do domicílio, segundo as características do entorno nos municípios - Paraíba - 2010

Características do entorno e municípios	Domicílios particulares permanentes					Moradores em dom. particulares permanentes				
	Total	Condição de ocupação do dom.				Total	Condição de ocupação do domicílio			
		Próprio	Alugado	Cedido	Outra		Próprio	Alugado	Cedido	Outra
Rampa para cadeirante										
Existe	-	-	-	-	-	-	-	-	-	-
Não existe	585	502	50	33	-	1.805	1.549	157	99	-
Sem declaração	-	-	-	-	-	-	-	-	-	-
Arborização										
Existe	561	478	50	33	-	1.734	1.478	157	99	-
Não existe	24	24	-	-	-	71	71	-	-	-
Sem declaração	-	-	-	-	-	-	-	-	-	-
Esgoto a céu aberto										
Existe	-	-	-	-	-	-	-	-	-	-
Não existe	585	502	50	33	-	1.805	1.549	157	99	-
Sem declaração	-	-	-	-	-	-	-	-	-	-
Lixo acum. nos logradouros										
Existe	-	-	-	-	-	-	-	-	-	-
Não existe	585	502	50	33	-	1.805	1.549	157	99	-
Sem declaração	-	-	-	-	-	-	-	-	-	-
Gado Bravo	**284**	**244**	**23**	**17**	**-**	**899**	**782**	**72**	**45**	**-**
Identificação do logradouro										
Existe	172	143	17	12	-	537	454	54	29	-
Não existe	96	85	6	5	-	317	283	18	16	-
Sem declaração	16	16	-	-	-	45	45	-	-	-
Iluminação pública										
Existe	257	217	23	17	-	819	702	72	45	-
Não existe	11	11	-	-	-	35	35	-	-	-
Sem declaração	16	16	-	-	-	45	45	-	-	-
Pavimentação										
Existe	216	181	22	13	-	704	598	70	36	-
Não existe	52	47	1	4	-	150	139	2	9	-
Sem declaração	16	16	-	-	-	45	45	-	-	-
Calçada										
Existe	213	179	22	12	-	692	589	70	33	-
Não existe	55	49	1	5	-	162	148	2	12	-
Sem declaração	16	16	-	-	-	45	45	-	-	-
Meio-fio / guia										
Existe	216	181	22	13	-	704	598	70	36	-
Não existe	52	47	1	4	-	150	139	2	9	-
Sem declaração	16	16	-	-	-	45	45	-	-	-
Bueiro / boca de lobo										
Existe	12	11	-	1	-	34	32	-	2	-
Não existe	256	217	23	16	-	820	705	72	43	-
Sem declaração	16	16	-	-	-	45	45	-	-	-
Rampa para cadeirante										
Existe	-	-	-	-	-	-	-	-	-	-
Não existe	268	228	23	17	-	854	737	72	45	-
Sem declaração	16	16	-	-	-	45	45	-	-	-
Arborização										
Existe	259	221	23	15	-	816	706	72	38	-
Não existe	9	7	-	2	-	38	31	-	7	-
Sem declaração	16	16	-	-	-	45	45	-	-	-
Esgoto a céu aberto										
Existe	141	124	9	8	-	429	384	27	18	-
Não existe	127	104	14	9	-	425	353	45	27	-

ANUÁRIO ESTATÍSTICO DO ESTADO DA PARAÍBA - 2011

II - Características Demográficas e Sociais

2.1 - Demografia

2.1.2 - Domicílios

2.1.2.2 - Características dos Domicílios e Entorno

Tabela 01 - Domicílios particulares permanentes e moradores em domicílios particulares permanentes, por condição de ocupação do domicílio, segundo as características do entorno nos municípios - Paraíba - 2010

Características do entorno e municípios	Domicílios particulares permanentes					Moradores em dom. particulares permanentes				
	Total	Condição de ocupação do dom.				Total	Condição de ocupação do domicílio			
		Próprio	Alugado	Cedido	Outra		Próprio	Alugado	Cedido	Outra
Sem declaração	16	16	-	-	-	45	45	-	-	-
Lixo acum. nos logradouros										
Existe	2	2	-	-	-	9	9	-	-	-
Não existe	266	226	23	17	-	845	728	72	45	-
Sem declaração	16	16	-	-	-	45	45	-	-	-
Guarabira	**14.583**	**10.539**	**3.159**	**858**	**27**	**49.171**	**36.643**	**9.635**	**2.806**	**87**
Identificação do logradouro										
Existe	3.658	2.614	862	180	2	12.267	9.050	2.656	557	4
Não existe	10.914	7.916	2.295	678	25	36.869	27.564	6.973	2.249	83
Sem declaração	11	9	2	-	-	35	29	6	-	-
Iluminação pública										
Existe	14.425	10.423	3.131	845	26	48.640	36.233	9.559	2.764	84
Não existe	147	107	26	13	1	496	381	70	42	3
Sem declaração	11	9	2	-	-	35	29	6	-	-
Pavimentação										
Existe	13.451	9.698	3.001	729	23	45.121	33.575	9.158	2.316	72
Não existe	1.121	832	156	129	4	4.015	3.039	471	490	15
Sem declaração	11	9	2	-	-	35	29	6	-	-
Calçada										
Existe	10.078	7.118	2.406	534	20	33.476	24.441	7.290	1.681	64
Não existe	4.494	3.412	751	324	7	15.660	12.173	2.339	1.125	23
Sem declaração	11	9	2	-	-	35	29	6	-	-
Meio-fio / guia										
Existe	13.163	9.471	2.906	762	24	44.111	32.654	8.879	2.501	77
Não existe	1.409	1.059	251	96	3	5.025	3.960	750	305	10
Sem declaração	11	9	2	-	-	35	29	6	-	-
Bueiro / boca de lobo										
Existe	2.266	1.622	515	122	7	7.654	5.591	1.614	426	23
Não existe	12.306	8.908	2.642	736	20	41.482	31.023	8.015	2.380	64
Sem declaração	11	9	2	-	-	35	29	6	-	-
Rampa para cadeirante										
Existe	66	42	15	9	-	203	131	43	29	-
Não existe	14.506	10.488	3.142	849	27	48.933	36.483	9.586	2.777	87
Sem declaração	11	9	2	-	-	35	29	6	-	-
Arborização										
Existe	10.482	7.667	2.185	613	17	35.580	26.703	6.811	2.012	54
Não existe	4.090	2.863	972	245	10	13.556	9.911	2.818	794	33
Sem declaração	11	9	2	-	-	35	29	6	-	-
Esgoto a céu aberto										
Existe	3.537	2.702	621	209	5	12.330	9.608	1.986	720	16
Não existe	11.035	7.828	2.536	649	22	36.806	27.006	7.643	2.086	71
Sem declaração	11	9	2	-	-	35	29	6	-	-
Lixo acum. nos logradouros										
Existe	884	655	173	52	4	3.064	2.346	527	176	15
Não existe	13.688	9.875	2.984	806	23	46.072	34.268	9.102	2.630	72
Sem declaração	11	9	2	-	-	35	29	6	-	-
Gurinhém	**1.871**	**1.628**	**141**	**95**	**7**	**6.453**	**5.679**	**409**	**343**	**22**
Identificação do logradouro										
Existe	307	263	23	19	2	989	850	61	70	8
Não existe	1.463	1.288	104	69	2	5.123	4.570	305	242	6
Sem declaração	101	77	14	7	3	341	259	43	31	8
Iluminação pública										

ANUÁRIO ESTATÍSTICO DO ESTADO DA PARAÍBA - 2011

II - Características Demográficas e Sociais

2.1 - Demografia

2.1.2 - Domicílios

2.1.2.2 - Características dos Domicílios e Entorno

Tabela 01 - Domicílios particulares permanentes e moradores em domicílios particulares permanentes, por condição de ocupação do domicílio, segundo as características do entorno nos municípios - Paraíba - 2010

Características do entorno e municípios	Domicílios particulares permanentes					Moradores em dom. particulares permanentes				
	Total	Condição de ocupação do dom.				Total	Condição de ocupação do domicílio			
		Próprio	Alugado	Cedido	Outra		Próprio	Alugado	Cedido	Outra
Existe	1.724	1.512	123	85	4	5.940	5.265	359	302	14
Não existe	46	39	4	3	-	172	155	7	10	-
Sem declaração	101	77	14	7	3	341	259	43	31	8
Pavimentação										
Existe	1.018	883	70	61	4	3.423	3.007	191	211	14
Não existe	752	668	57	27	-	2.689	2.413	175	101	-
Sem declaração	101	77	14	7	3	341	259	43	31	8
Calçada										
Existe	830	720	61	45	4	2.772	2.436	167	155	14
Não existe	940	831	66	43	-	3.340	2.984	199	157	-
Sem declaração	101	77	14	7	3	341	259	43	31	8
Meio-fio / guia										
Existe	1.051	910	75	62	4	3.530	3.101	201	214	14
Não existe	719	641	52	26	-	2.582	2.319	165	98	-
Sem declaração	101	77	14	7	3	341	259	43	31	8
Bueiro / boca de lobo										
Existe	288	255	15	18	-	998	904	41	53	-
Não existe	1.482	1.296	112	70	4	5.114	4.516	325	259	14
Sem declaração	101	77	14	7	3	341	259	43	31	8
Rampa para cadeirante										
Existe	-	-	-	-	-	-	-	-	-	-
Não existe	1.770	1.551	127	88	4	6.112	5.420	366	312	14
Sem declaração	101	77	14	7	3	341	259	43	31	8
Arborização										
Existe	1.621	1.427	110	80	4	5.586	4.971	317	284	14
Não existe	149	124	17	8	-	526	449	49	28	-
Sem declaração	101	77	14	7	3	341	259	43	31	8
Esgoto a céu aberto										
Existe	1.163	1.028	76	59	-	4.085	3.649	232	204	-
Não existe	607	523	51	29	4	2.027	1.771	134	108	14
Sem declaração	101	77	14	7	3	341	259	43	31	8
Lixo acum. nos logradouros										
Existe	135	124	5	6	-	434	399	15	20	-
Não existe	1.635	1.427	122	82	4	5.678	5.021	351	292	14
Sem declaração	101	77	14	7	3	341	259	43	31	8
Gurjão	**653**	**513**	**70**	**70**	**-**	**2.128**	**1.723**	**201**	**204**	**-**
Identificação do logradouro										
Existe	258	201	24	33	-	838	682	68	88	-
Não existe	395	312	46	37	-	1.290	1.041	133	116	-
Sem declaração	-	-	-	-	-	-	-	-	-	-
Iluminação pública										
Existe	628	490	68	70	-	2.048	1.650	194	204	-
Não existe	25	23	2	-	-	80	73	7	-	-
Sem declaração	-	-	-	-	-	-	-	-	-	-
Pavimentação										
Existe	547	426	63	58	-	1.773	1.423	182	168	-
Não existe	106	87	7	12	-	355	300	19	36	-
Sem declaração	-	-	-	-	-	-	-	-	-	-
Calçada										
Existe	392	308	40	44	-	1.263	1.010	120	133	-
Não existe	261	205	30	26	-	865	713	81	71	-
Sem declaração	-	-	-	-	-	-	-	-	-	-

ANUÁRIO ESTATÍSTICO DO ESTADO DA PARAÍBA - 2011

II - Características Demográficas e Sociais

2.1 - Demografia

2.1.2 - Domicílios

2.1.2.2 - Características dos Domicílios e Entorno

Tabela 01 - Domicílios particulares permanentes e moradores em domicílios particulares permanentes, por condição de ocupação do domicílio, segundo as características do entorno nos municípios - Paraíba - 2010

Características do entorno e municípios	Domicílios particulares permanentes					Moradores em dom. particulares permanentes				
	Total	Condição de ocupação do dom.				Total	Condição de ocupação do domicílio			
		Próprio	Alugado	Cedido	Outra		Próprio	Alugado	Cedido	Outra
Meio-fio / guia										
Existe	622	484	69	69	-	2.023	1.623	199	201	-
Não existe	31	29	1	1	-	105	100	2	3	-
Sem declaração	-	-	-	-	-	-	-	-	-	-
Bueiro / boca de lobo										
Existe	4	1	2	1	-	10	4	5	1	-
Não existe	649	512	68	69	-	2.118	1.719	196	203	-
Sem declaração	-	-	-	-	-	-	-	-	-	-
Rampa para cadeirante										
Existe	79	64	7	8	-	270	220	18	32	-
Não existe	574	449	63	62	-	1.858	1.503	183	172	-
Sem declaração	-	-	-	-	-	-	-	-	-	-
Arborização										
Existe	587	462	62	63	-	1.900	1.543	181	176	-
Não existe	66	51	8	7	-	228	180	20	28	-
Sem declaração	-	-	-	-	-	-	-	-	-	-
Esgoto a céu aberto										
Existe	53	43	2	8	-	176	149	7	20	-
Não existe	600	470	68	62	-	1.952	1.574	194	184	-
Sem declaração	-	-	-	-	-	-	-	-	-	-
Lixo acum. nos logradouros										
Existe	-	-	-	-	-	-	-	-	-	-
Não existe	653	513	70	70	-	2.128	1.723	201	204	-
Sem declaração	-	-	-	-	-	-	-	-	-	-
Ibiara	**1.146**	**809**	**229**	**102**	**6**	**3.665**	**2.624**	**721**	**295**	**25**
Identificação do logradouro										
Existe	592	412	118	60	2	1.841	1.290	366	176	9
Não existe	554	397	111	42	4	1.824	1.334	355	119	16
Sem declaração	-	-	-	-	-	-	-	-	-	-
Iluminação pública										
Existe	1.093	765	224	98	6	3.476	2.464	703	284	25
Não existe	53	44	5	4	-	189	160	18	11	-
Sem declaração	-	-	-	-	-	-	-	-	-	-
Pavimentação										
Existe	830	574	176	75	5	2.553	1.779	537	217	20
Não existe	316	235	53	27	1	1.112	845	184	78	5
Sem declaração	-	-	-	-	-	-	-	-	-	-
Calçada										
Existe	931	646	198	82	5	2.918	2.046	614	238	20
Não existe	215	163	31	20	1	747	578	107	57	5
Sem declaração	-	-	-	-	-	-	-	-	-	-
Meio-fio / guia										
Existe	883	616	184	77	6	2.727	1.915	563	224	25
Não existe	263	193	45	25	-	938	709	158	71	-
Sem declaração	-	-	-	-	-	-	-	-	-	-
Bueiro / boca de lobo										
Existe	78	57	16	5	-	266	195	54	17	-
Não existe	1.068	752	213	97	6	3.399	2.429	667	278	25
Sem declaração	-	-	-	-	-	-	-	-	-	-
Rampa para cadeirante										
Existe	-	-	-	-	-	-	-	-	-	-
Não existe	1.146	809	229	102	6	3.665	2.624	721	295	25

ANUÁRIO ESTATÍSTICO DO ESTADO DA PARAÍBA - 2011

II - Características Demográficas e Sociais

2.1 - Demografia

2.1.2 - Domicílios

2.1.2.2 - Características dos Domicílios e Entorno

Tabela 01 - Domicílios particulares permanentes e moradores em domicílios particulares permanentes, por condição de ocupação do domicílio, segundo as características do entorno nos municípios - Paraíba - 2010

Características do entorno e municípios	Domicílios particulares permanentes					Moradores em dom. particulares permanentes				
	Total	Condição de ocupação do dom.				Total	Condição de ocupação do domicílio			
		Próprio	Alugado	Cedido	Outra		Próprio	Alugado	Cedido	Outra
Sem declaração	-	-	-	-	-	-	-	-	-	-
Arborização										
Existe	1.118	793	217	102	6	3.573	2.572	681	295	25
Não existe	28	16	12	-	-	92	52	40	-	-
Sem declaração	-	-	-	-	-	-	-	-	-	-
Esgoto a céu aberto										
Existe	234	169	40	24	1	793	575	138	75	5
Não existe	912	640	189	78	5	2.872	2.049	583	220	20
Sem declaração	-	-	-	-	-	-	-	-	-	-
Lixo acum. nos logradouros										
Existe	29	22	3	4	-	101	78	14	9	-
Não existe	1.117	787	226	98	6	3.564	2.546	707	286	25
Sem declaração	-	-	-	-	-	-	-	-	-	-
Igaracy	**1.204**	**895**	**183**	**126**	**-**	**4.109**	**3.092**	**614**	**403**	**-**
Identificação do logradouro										
Existe	17	8	5	4	-	46	21	11	14	-
Não existe	1.187	887	178	122	-	4.063	3.071	603	389	-
Sem declaração	-	-	-	-	-	-	-	-	-	-
Iluminação pública										
Existe	1.159	860	180	119	-	3.951	2.965	606	380	-
Não existe	45	35	3	7	-	158	127	8	23	-
Sem declaração	-	-	-	-	-	-	-	-	-	-
Pavimentação										
Existe	653	475	103	75	-	2.196	1.608	354	234	-
Não existe	551	420	80	51	-	1.913	1.484	260	169	-
Sem declaração	-	-	-	-	-	-	-	-	-	-
Calçada										
Existe	790	579	125	86	-	2.639	1.958	415	266	-
Não existe	414	316	58	40	-	1.470	1.134	199	137	-
Sem declaração	-	-	-	-	-	-	-	-	-	-
Meio-fio / guia										
Existe	647	470	102	75	-	2.156	1.577	345	234	-
Não existe	557	425	81	51	-	1.953	1.515	269	169	-
Sem declaração	-	-	-	-	-	-	-	-	-	-
Bueiro / boca de lobo										
Existe	25	19	6	-	-	78	61	17	-	-
Não existe	1.179	876	177	126	-	4.031	3.031	597	403	-
Sem declaração	-	-	-	-	-	-	-	-	-	-
Rampa para cadeirante										
Existe	6	3	3	-	-	18	10	8	-	-
Não existe	1.198	892	180	126	-	4.091	3.082	606	403	-
Sem declaração	-	-	-	-	-	-	-	-	-	-
Arborização										
Existe	1.098	822	167	109	-	3.735	2.849	556	330	-
Não existe	106	73	16	17	-	374	243	58	73	-
Sem declaração	-	-	-	-	-	-	-	-	-	-
Esgoto a céu aberto										
Existe	28	23	2	3	-	117	94	13	10	-
Não existe	1.176	872	181	123	-	3.992	2.998	601	393	-
Sem declaração	-	-	-	-	-	-	-	-	-	-
Lixo acum. nos logradouros										
Existe	-	-	-	-	-	-	-	-	-	-

ANUÁRIO ESTATÍSTICO DO ESTADO DA PARAÍBA - 2011

II - Características Demográficas e Sociais

2.1 - Demografia

2.1.2 - Domicílios

2.1.2.2 - Características dos Domicílios e Entorno

Tabela 01 - Domicílios particulares permanentes e moradores em domicílios particulares permanentes, por condição de ocupação do domicílio, segundo as características do entorno nos municípios - Paraíba - 2010

Características do entorno e municípios	Domicílios particulares permanentes					Moradores em dom. particulares permanentes				
	Total	Condição de ocupação do dom.				Total	Condição de ocupação do domicílio			
		Próprio	Alugado	Cedido	Outra		Próprio	Alugado	Cedido	Outra
Não existe	1.204	895	183	126	-	4.109	3.092	614	403	-
Sem declaração	-	-	-	-	-	-	-	-	-	-
Imaculada	**1.410**	**1.175**	**136**	**99**	**-**	**5.060**	**4.277**	**447**	**336**	**-**
Identificação do logradouro										
Existe	974	799	102	73	-	3.478	2.899	328	251	-
Não existe	436	376	34	26	-	1.582	1.378	119	85	-
Sem declaração	-	-	-	-	-	-	-	-	-	-
Iluminação pública										
Existe	1.374	1.147	131	96	-	4.937	4.178	430	329	-
Não existe	36	28	5	3	-	123	99	17	7	-
Sem declaração	-	-	-	-	-	-	-	-	-	-
Pavimentação										
Existe	879	731	83	65	-	3.098	2.615	261	222	-
Não existe	531	444	53	34	-	1.962	1.662	186	114	-
Sem declaração	-	-	-	-	-	-	-	-	-	-
Calçada										
Existe	1.197	996	114	87	-	4.285	3.611	373	301	-
Não existe	213	179	22	12	-	775	666	74	35	-
Sem declaração	-	-	-	-	-	-	-	-	-	-
Meio-fio / guia										
Existe	895	746	84	65	-	3.158	2.674	262	222	-
Não existe	515	429	52	34	-	1.902	1.603	185	114	-
Sem declaração	-	-	-	-	-	-	-	-	-	-
Bueiro / boca de lobo										
Existe	80	75	2	3	-	261	244	8	9	-
Não existe	1.330	1.100	134	96	-	4.799	4.033	439	327	-
Sem declaração	-	-	-	-	-	-	-	-	-	-
Rampa para cadeirante										
Existe	-	-	-	-	-	-	-	-	-	-
Não existe	1.410	1.175	136	99	-	5.060	4.277	447	336	-
Sem declaração	-	-	-	-	-	-	-	-	-	-
Arborização										
Existe	1.214	1.010	117	87	-	4.372	3.691	385	296	-
Não existe	196	165	19	12	-	688	586	62	40	-
Sem declaração	-	-	-	-	-	-	-	-	-	-
Esgoto a céu aberto										
Existe	378	330	22	26	-	1.415	1.251	77	87	-
Não existe	1.032	845	114	73	-	3.645	3.026	370	249	-
Sem declaração	-	-	-	-	-	-	-	-	-	-
Lixo acum. nos logradouros										
Existe	330	289	20	21	-	1.210	1.066	69	75	-
Não existe	1.080	886	116	78	-	3.850	3.211	378	261	-
Sem declaração	-	-	-	-	-	-	-	-	-	-
Ingá	**3.433**	**2.786**	**415**	**218**	**14**	**11.542**	**9.471**	**1.317**	**715**	**39**
Identificação do logradouro										
Existe	887	707	112	59	9	2.867	2.313	341	189	24
Não existe	2.540	2.073	303	159	5	8.654	7.137	976	526	15
Sem declaração	6	6	-	-	-	21	21	-	-	-
Iluminação pública										
Existe	3.350	2.722	405	209	14	11.248	9.239	1.292	678	39
Não existe	77	58	10	9	-	273	211	25	37	-
Sem declaração	6	6	-	-	-	21	21	-	-	-

ANUÁRIO ESTATÍSTICO DO ESTADO DA PARAÍBA - 2011

II - Características Demográficas e Sociais

2.1 - Demografia

2.1.2 - Domicílios

2.1.2.2 - Características dos Domicílios e Entorno

Tabela 01 - Domicílios particulares permanentes e moradores em domicílios particulares permanentes, por condição de ocupação do domicílio, segundo as características do entorno nos municípios - Paraíba - 2010

Características do entorno e municípios	Domicílios particulares permanentes					Moradores em dom. particulares permanentes				
	Total	Condição de ocupação do dom.				Total	Condição de ocupação do domicílio			
		Próprio	Alugado	Cedido	Outra		Próprio	Alugado	Cedido	Outra
Pavimentação										
Existe	3.086	2.510	368	194	14	10.364	8.529	1.162	634	39
Não existe	341	270	47	24	-	1.157	921	155	81	-
Sem declaração	6	6	-	-	-	21	21	-	-	-
Calçada										
Existe	3.070	2.484	382	190	14	10.303	8.443	1.204	617	39
Não existe	357	296	33	28	-	1.218	1.007	113	98	-
Sem declaração	6	6	-	-	-	21	21	-	-	-
Meio-fio / guia										
Existe	3.133	2.555	370	194	14	10.503	8.667	1.167	630	39
Não existe	294	225	45	24	-	1.018	783	150	85	-
Sem declaração	6	6	-	-	-	21	21	-	-	-
Bueiro / boca de lobo										
Existe	228	177	33	16	2	807	633	107	64	3
Não existe	3.199	2.603	382	202	12	10.714	8.817	1.210	651	36
Sem declaração	6	6	-	-	-	21	21	-	-	-
Rampa para cadeirante										
Existe	12	8	3	1	-	37	26	10	1	-
Não existe	3.415	2.772	412	217	14	11.484	9.424	1.307	714	39
Sem declaração	6	6	-	-	-	21	21	-	-	-
Arborização										
Existe	2.845	2.294	352	186	13	9.540	7.793	1.107	606	34
Não existe	582	486	63	32	1	1.981	1.657	210	109	5
Sem declaração	6	6	-	-	-	21	21	-	-	-
Esgoto a céu aberto										
Existe	2.617	2.103	329	171	14	8.903	7.275	1.041	548	39
Não existe	810	677	86	47	-	2.618	2.175	276	167	-
Sem declaração	6	6	-	-	-	21	21	-	-	-
Lixo acum. nos logradouros										
Existe	137	104	19	14	-	461	356	53	52	-
Não existe	3.290	2.676	396	204	14	11.060	9.094	1.264	663	39
Sem declaração	6	6	-	-	-	21	21	-	-	-
Itabaiana	**6.110**	**4.320**	**1.203**	**562**	**25**	**19.710**	**14.156**	**3.629**	**1.847**	**78**
Identificação do logradouro										
Existe	3.982	2.802	827	345	8	12.841	9.186	2.496	1.136	23
Não existe	2.028	1.442	361	209	16	6.553	4.733	1.079	693	48
Sem declaração	100	76	15	8	1	316	237	54	18	7
Iluminação pública										
Existe	5.928	4.187	1.165	552	24	19.169	13.760	3.511	1.827	71
Não existe	82	57	23	2	-	225	159	64	2	-
Sem declaração	100	76	15	8	1	316	237	54	18	7
Pavimentação										
Existe	4.503	3.152	953	391	7	14.407	10.261	2.857	1.267	22
Não existe	1.507	1.092	235	163	17	4.987	3.658	718	562	49
Sem declaração	100	76	15	8	1	316	237	54	18	7
Calçada										
Existe	722	502	171	48	1	2.355	1.655	540	156	4
Não existe	5.288	3.742	1.017	506	23	17.039	12.264	3.035	1.673	67
Sem declaração	100	76	15	8	1	316	237	54	18	7
Meio-fio / guia										
Existe	4.405	3.089	923	386	7	14.104	10.054	2.777	1.251	22
Não existe	1.605	1.155	265	168	17	5.290	3.865	798	578	49

ANUÁRIO ESTATÍSTICO DO ESTADO DA PARAÍBA - 2011

II - Características Demográficas e Sociais

2.1 - Demografia

2.1.2 - Domicílios

2.1.2.2 - Características dos Domicílios e Entorno

Tabela 01 - Domicílios particulares permanentes e moradores em domicílios particulares permanentes, por condição de ocupação do domicílio, segundo as características do entorno nos municípios - Paraíba - 2010

Características do entorno e municípios	Domicílios particulares permanentes					Moradores em dom. particulares permanentes				
	Total	Condição de ocupação do dom.				Total	Condição de ocupação do domicílio			
		Próprio	Alugado	Cedido	Outra		Próprio	Alugado	Cedido	Outra
Sem declaração	100	76	15	8	1	316	237	54	18	7
Bueiro / boca de lobo										
Existe	1.248	868	285	93	2	4.089	2.884	900	298	7
Não existe	4.762	3.376	903	461	22	15.305	11.035	2.675	1.531	64
Sem declaração	100	76	15	8	1	316	237	54	18	7
Rampa para cadeirante										
Existe	60	44	12	4	-	187	147	34	6	-
Não existe	5.950	4.200	1.176	550	24	19.207	13.772	3.541	1.823	71
Sem declaração	100	76	15	8	1	316	237	54	18	7
Arborização										
Existe	4.179	3.019	794	358	8	13.569	9.949	2.422	1.172	26
Não existe	1.831	1.225	394	196	16	5.825	3.970	1.153	657	45
Sem declaração	100	76	15	8	1	316	237	54	18	7
Esgoto a céu aberto										
Existe	1.653	1.143	353	155	2	5.321	3.736	1.037	543	5
Não existe	4.357	3.101	835	399	22	14.073	10.183	2.538	1.286	66
Sem declaração	100	76	15	8	1	316	237	54	18	7
Lixo acum. nos logradouros										
Existe	51	36	14	1	-	147	113	31	3	-
Não existe	5.959	4.208	1.174	553	24	19.247	13.806	3.544	1.826	71
Sem declaração	100	76	15	8	1	316	237	54	18	7
Itaporanga	**5.044**	**2.910**	**1.795**	**332**	**7**	**17.575**	**10.257**	**6.132**	**1.162**	**24**
Identificação do logradouro										
Existe	2.670	1.548	951	169	2	9.254	5.397	3.235	616	6
Não existe	2.374	1.362	844	163	5	8.321	4.860	2.897	546	18
Sem declaração	-	-	-	-	-	-	-	-	-	-
Iluminação pública										
Existe	4.847	2.817	1.707	316	7	16.891	9.957	5.814	1.096	24
Não existe	197	93	88	16	-	684	300	318	66	-
Sem declaração	-	-	-	-	-	-	-	-	-	-
Pavimentação										
Existe	3.633	2.053	1.336	238	6	12.304	7.000	4.489	795	20
Não existe	1.411	857	459	94	1	5.271	3.257	1.643	367	4
Sem declaração	-	-	-	-	-	-	-	-	-	-
Calçada										
Existe	4.453	2.551	1.611	284	7	15.339	8.861	5.474	980	24
Não existe	591	359	184	48	-	2.236	1.396	658	182	-
Sem declaração	-	-	-	-	-	-	-	-	-	-
Meio-fio / guia										
Existe	3.603	2.055	1.309	232	7	12.275	7.043	4.423	785	24
Não existe	1.441	855	486	100	-	5.300	3.214	1.709	377	-
Sem declaração	-	-	-	-	-	-	-	-	-	-
Bueiro / boca de lobo										
Existe	342	195	122	24	1	1.164	661	419	77	7
Não existe	4.702	2.715	1.673	308	6	16.411	9.596	5.713	1.085	17
Sem declaração	-	-	-	-	-	-	-	-	-	-
Rampa para cadeirante										
Existe	16	8	8	-	-	58	37	21	-	-
Não existe	5.028	2.902	1.787	332	7	17.517	10.220	6.111	1.162	24
Sem declaração	-	-	-	-	-	-	-	-	-	-
Arborização										
Existe	4.290	2.495	1.507	282	6	15.082	8.847	5.221	991	23

ANUÁRIO ESTATÍSTICO DO ESTADO DA PARAÍBA - 2011

II - Características Demográficas e Sociais

2.1 - Demografia

2.1.2 - Domicílios

2.1.2.2 - Características dos Domicílios e Entorno

Tabela 01 - Domicílios particulares permanentes e moradores em domicílios particulares permanentes, por condição de ocupação do domicílio, segundo as características do entorno nos municípios - Paraíba - 2010

Características do entorno e municípios	Domicílios particulares permanentes					Moradores em dom. particulares permanentes				
	Total	Condição de ocupação do dom.				Total	Condição de ocupação do domicílio			
		Próprio	Alugado	Cedido	Outra		Próprio	Alugado	Cedido	Outra
Não existe	754	415	288	50	1	2.493	1.410	911	171	1
Sem declaração	-	-	-	-	-	-	-	-	-	-
Esgoto a céu aberto										
Existe	437	282	130	24	1	1.612	1.047	472	89	4
Não existe	4.607	2.628	1.665	308	6	15.963	9.210	5.660	1.073	20
Sem declaração	-	-	-	-	-	-	-	-	-	-
Lixo acum. nos logradouros										
Existe	82	49	29	4	-	271	165	94	12	-
Não existe	4.962	2.861	1.766	328	7	17.304	10.092	6.038	1.150	24
Sem declaração	-	-	-	-	-	-	-	-	-	-
Itapororoca	**3.188**	**2.423**	**517**	**226**	**22**	**10.852**	**8.360**	**1.714**	**696**	**82**
Identificação do logradouro										
Existe	699	533	102	59	5	2.309	1.776	330	188	15
Não existe	2.486	1.888	414	167	17	8.533	6.576	1.382	508	67
Sem declaração	3	2	1	-	-	10	8	2	-	-
Iluminação pública										
Existe	2.626	1.990	417	201	18	8.892	6.852	1.346	621	73
Não existe	559	431	99	25	4	1.950	1.500	366	75	9
Sem declaração	3	2	1	-	-	10	8	2	-	-
Pavimentação										
Existe	1.698	1.288	254	142	14	5.644	4.358	807	428	51
Não existe	1.487	1.133	262	84	8	5.198	3.994	905	268	31
Sem declaração	3	2	1	-	-	10	8	2	-	-
Calçada										
Existe	1.726	1.312	267	135	12	5.696	4.407	842	401	46
Não existe	1.459	1.109	249	91	10	5.146	3.945	870	295	36
Sem declaração	3	2	1	-	-	10	8	2	-	-
Meio-fio / guia										
Existe	1.747	1.325	266	142	14	5.789	4.470	844	425	50
Não existe	1.438	1.096	250	84	8	5.053	3.882	868	271	32
Sem declaração	3	2	1	-	-	10	8	2	-	-
Bueiro / boca de lobo										
Existe	777	583	118	74	2	2.613	2.028	360	215	10
Não existe	2.408	1.838	398	152	20	8.229	6.324	1.352	481	72
Sem declaração	3	2	1	-	-	10	8	2	-	-
Rampa para cadeirante										
Existe	45	31	8	5	1	150	109	21	13	7
Não existe	3.140	2.390	508	221	21	10.692	8.243	1.691	683	75
Sem declaração	3	2	1	-	-	10	8	2	-	-
Arborização										
Existe	2.530	1.916	406	190	18	8.600	6.603	1.332	595	70
Não existe	655	505	110	36	4	2.242	1.749	380	101	12
Sem declaração	3	2	1	-	-	10	8	2	-	-
Esgoto a céu aberto										
Existe	2.480	1.871	420	177	12	8.494	6.497	1.408	549	40
Não existe	705	550	96	49	10	2.348	1.855	304	147	42
Sem declaração	3	2	1	-	-	10	8	2	-	-
Lixo acum. nos logradouros										
Existe	174	120	38	16	-	630	426	152	52	-
Não existe	3.011	2.301	478	210	22	10.212	7.926	1.560	644	82
Sem declaração	3	2	1	-	-	10	8	2	-	-
Itatuba	**1.426**	**1.146**	**165**	**114**	**1**	**5.066**	**4.184**	**534**	**347**	**1**

ANUÁRIO ESTATÍSTICO DO ESTADO DA PARAÍBA - 2011 IDEME

II - Características Demográficas e Sociais

2.1 - Demografia

2.1.2 - Domicílios

2.1.2.2 - Características dos Domicílios e Entorno

Tabela 01 - Domicílios particulares permanentes e moradores em domicílios particulares permanentes, por condição de ocupação do domicílio, segundo as características do entorno nos municípios - Paraíba - 2010

Características do entorno e municípios	Domicílios particulares permanentes					Moradores em dom. particulares permanentes				
	Total	Condição de ocupação do dom.				Total	Condição de ocupação do domicílio			
		Próprio	Alugado	Cedido	Outra		Próprio	Alugado	Cedido	Outra
Identificação do logradouro										
Existe	570	445	68	56	1	2.015	1.626	227	161	1
Não existe	856	701	97	58	-	3.051	2.558	307	186	-
Sem declaração	-	-	-	-	-	-	-	-	-	-
Iluminação pública										
Existe	1.395	1.120	162	112	1	4.925	4.069	514	341	1
Não existe	31	26	3	2	-	141	115	20	6	-
Sem declaração	-	-	-	-	-	-	-	-	-	-
Pavimentação										
Existe	939	736	116	86	1	3.295	2.660	382	252	1
Não existe	487	410	49	28	-	1.771	1.524	152	95	-
Sem declaração	-	-	-	-	-	-	-	-	-	-
Calçada										
Existe	375	296	42	36	1	1.244	1.007	137	99	1
Não existe	1.051	850	123	78	-	3.822	3.177	397	248	-
Sem declaração	-	-	-	-	-	-	-	-	-	-
Meio-fio / guia										
Existe	940	737	116	86	1	3.303	2.668	382	252	1
Não existe	486	409	49	28	-	1.763	1.516	152	95	-
Sem declaração	-	-	-	-	-	-	-	-	-	-
Bueiro / boca de lobo										
Existe	116	96	11	8	1	409	340	43	25	1
Não existe	1.310	1.050	154	106	-	4.657	3.844	491	322	-
Sem declaração	-	-	-	-	-	-	-	-	-	-
Rampa para cadeirante										
Existe	3	3	-	-	-	11	11	-	-	-
Não existe	1.423	1.143	165	114	1	5.055	4.173	534	347	1
Sem declaração	-	-	-	-	-	-	-	-	-	-
Arborização										
Existe	1.313	1.061	149	102	1	4.679	3.887	494	297	1
Não existe	113	85	16	12	-	387	297	40	50	-
Sem declaração	-	-	-	-	-	-	-	-	-	-
Esgoto a céu aberto										
Existe	954	767	114	73	-	3.476	2.874	374	228	-
Não existe	472	379	51	41	1	1.590	1.310	160	119	1
Sem declaração	-	-	-	-	-	-	-	-	-	-
Lixo acum. nos logradouros										
Existe	65	48	9	8	-	240	181	31	28	-
Não existe	1.361	1.098	156	106	1	4.826	4.003	503	319	1
Sem declaração	-	-	-	-	-	-	-	-	-	-
Jacaraú	**2.434**	**1.979**	**297**	**155**	**3**	**7.995**	**6.525**	**1.003**	**458**	**9**
Identificação do logradouro										
Existe	807	654	100	53	-	2.575	2.085	343	147	-
Não existe	1.622	1.320	197	102	3	5.399	4.419	660	311	9
Sem declaração	5	5	-	-	-	21	21	-	-	-
Iluminação pública										
Existe	2.388	1.940	293	152	3	7.835	6.391	989	446	9
Não existe	41	34	4	3	-	139	113	14	12	-
Sem declaração	5	5	-	-	-	21	21	-	-	-
Pavimentação										
Existe	1.370	1.127	156	85	2	4.387	3.628	521	234	4
Não existe	1.059	847	141	70	1	3.587	2.876	482	224	5

ANUÁRIO ESTATÍSTICO DO ESTADO DA PARAÍBA - 2011

II - Características Demográficas e Sociais

2.1 - Demografia

2.1.2 - Domicílios

2.1.2.2 - Características dos Domicílios e Entorno

Tabela 01 - Domicílios particulares permanentes e moradores em domicílios particulares permanentes, por condição de ocupação do domicílio, segundo as características do entorno nos municípios - Paraíba - 2010

Características do entorno e municípios	Domicílios particulares permanentes					Moradores em dom. particulares permanentes				
	Total	Condição de ocupação do dom.				Total	Condição de ocupação do domicílio			
		Próprio	Alugado	Cedido	Outra		Próprio	Alugado	Cedido	Outra
Sem declaração	5	5	-	-	-	21	21	-	-	-
Calçada										
Existe	1.081	879	135	65	2	3.459	2.805	467	183	4
Não existe	1.348	1.095	162	90	1	4.515	3.699	536	275	5
Sem declaração	5	5	-	-	-	21	21	-	-	-
Meio-fio / guia										
Existe	1.401	1.160	159	79	3	4.540	3.762	551	218	9
Não existe	1.028	814	138	76	-	3.434	2.742	452	240	-
Sem declaração	5	5	-	-	-	21	21	-	-	-
Bueiro / boca de lobo										
Existe	179	152	20	7	-	582	499	65	18	-
Não existe	2.250	1.822	277	148	3	7.392	6.005	938	440	9
Sem declaração	5	5	-	-	-	21	21	-	-	-
Rampa para cadeirante										
Existe	99	81	10	8	-	308	252	35	21	-
Não existe	2.330	1.893	287	147	3	7.666	6.252	968	437	9
Sem declaração	5	5	-	-	-	21	21	-	-	-
Arborização										
Existe	2.133	1.714	270	146	3	6.959	5.603	918	429	9
Não existe	296	260	27	9	-	1.015	901	85	29	-
Sem declaração	5	5	-	-	-	21	21	-	-	-
Esgoto a céu aberto										
Existe	983	814	119	50	-	3.263	2.714	396	153	-
Não existe	1.446	1.160	178	105	3	4.711	3.790	607	305	9
Sem declaração	5	5	-	-	-	21	21	-	-	-
Lixo acum. nos logradouros										
Existe	561	460	62	38	1	1.895	1.576	204	113	2
Não existe	1.868	1.514	235	117	2	6.079	4.928	799	345	7
Sem declaração	5	5	-	-	-	21	21	-	-	-
Jericó	**1.352**	**856**	**350**	**146**	**-**	**4.725**	**3.044**	**1.188**	**493**	**-**
Identificação do logradouro										
Existe	628	406	160	62	-	2.221	1.469	536	216	-
Não existe	724	450	190	84	-	2.504	1.575	652	277	-
Sem declaração	-	-	-	-	-	-	-	-	-	-
Iluminação pública										
Existe	1.337	848	347	142	-	4.665	3.014	1.177	474	-
Não existe	15	8	3	4	-	60	30	11	19	-
Sem declaração	-	-	-	-	-	-	-	-	-	-
Pavimentação										
Existe	988	619	260	109	-	3.467	2.209	893	365	-
Não existe	364	237	90	37	-	1.258	835	295	128	-
Sem declaração	-	-	-	-	-	-	-	-	-	-
Calçada										
Existe	898	561	232	105	-	3.164	2.012	806	346	-
Não existe	454	295	118	41	-	1.561	1.032	382	147	-
Sem declaração	-	-	-	-	-	-	-	-	-	-
Meio-fio / guia										
Existe	913	570	237	106	-	3.222	2.055	818	349	-
Não existe	439	286	113	40	-	1.503	989	370	144	-
Sem declaração	-	-	-	-	-	-	-	-	-	-
Bueiro / boca de lobo										
Existe	106	66	26	14	-	373	245	88	40	-

ANUÁRIO ESTATÍSTICO DO ESTADO DA PARAÍBA - 2011

II - Características Demográficas e Sociais

2.1 - Demografia

2.1.2 - Domicílios

2.1.2.2 - Características dos Domicílios e Entorno

Tabela 01 - Domicílios particulares permanentes e moradores em domicílios particulares permanentes, por condição de ocupação do domicílio, segundo as características do entorno nos municípios - Paraíba - 2010

Características do entorno e municípios	Domicílios particulares permanentes					Moradores em dom. particulares permanentes				
	Total	Condição de ocupação do dom.				Total	Condição de ocupação do domicílio			
		Próprio	Alugado	Cedido	Outra		Próprio	Alugado	Cedido	Outra
Não existe	1.246	790	324	132	-	4.352	2.799	1.100	453	-
Sem declaração	-	-	-	-	-	-	-	-	-	-
Rampa para cadeirante										
Existe	1	-	1	-	-	5	-	5	-	-
Não existe	1.351	856	349	146	-	4.720	3.044	1.183	493	-
Sem declaração	-	-	-	-	-	-	-	-	-	-
Arborização										
Existe	1.323	842	341	140	-	4.623	3.001	1.158	464	-
Não existe	29	14	9	6	-	102	43	30	29	-
Sem declaração	-	-	-	-	-	-	-	-	-	-
Esgoto a céu aberto										
Existe	624	408	162	54	-	2.160	1.433	545	182	-
Não existe	728	448	188	92	-	2.565	1.611	643	311	-
Sem declaração	-	-	-	-	-	-	-	-	-	-
Lixo acum. nos logradouros										
Existe	356	257	75	24	-	1.214	907	237	70	-
Não existe	996	599	275	122	-	3.511	2.137	951	423	-
Sem declaração	-	-	-	-	-	-	-	-	-	-
João Pessoa	**204.309**	**141.421**	**53.041**	**8.983**	**864**	**686.597**	**491.394**	**162.813**	**29.446**	**2.944**
Identificação do logradouro										
Existe	85.113	58.862	22.388	3.595	268	285.167	204.563	68.090	11.614	900
Não existe	118.620	82.104	30.544	5.377	595	399.490	285.295	94.359	17.795	2.041
Sem declaração	576	455	109	11	1	1.940	1.536	364	37	3
Iluminação pública										
Existe	200.335	138.662	52.119	8.793	761	673.336	481.910	160.006	28.831	2.589
Não existe	3.398	2.304	813	179	102	11.321	7.948	2.443	578	352
Sem declaração	576	455	109	11	1	1.940	1.536	364	37	3
Pavimentação										
Existe	138.578	94.665	37.723	5.717	473	458.301	324.395	113.831	18.544	1.531
Não existe	65.155	46.301	15.209	3.255	390	226.356	165.463	48.618	10.865	1.410
Sem declaração	576	455	109	11	1	1.940	1.536	364	37	3
Calçada										
Existe	155.844	106.878	42.085	6.430	451	516.621	366.965	127.476	20.744	1.436
Não existe	47.889	34.088	10.847	2.542	412	168.036	122.893	34.973	8.665	1.505
Sem declaração	576	455	109	11	1	1.940	1.536	364	37	3
Meio-fio / guia										
Existe	154.197	106.548	40.737	6.392	520	513.388	367.314	123.613	20.780	1.681
Não existe	49.536	34.418	12.195	2.580	343	171.269	122.544	38.836	8.629	1.260
Sem declaração	576	455	109	11	1	1.940	1.536	364	37	3
Bueiro / boca de lobo										
Existe	60.849	41.992	16.122	2.526	209	200.274	143.031	48.499	8.097	647
Não existe	142.884	98.974	36.810	6.446	654	484.383	346.827	113.950	21.312	2.294
Sem declaração	576	455	109	11	1	1.940	1.536	364	37	3
Rampa para cadeirante										
Existe	4.310	2.832	1.281	162	35	13.113	9.033	3.497	486	97
Não existe	199.423	138.134	51.651	8.810	828	671.544	480.825	158.952	28.923	2.844
Sem declaração	576	455	109	11	1	1.940	1.536	364	37	3
Arborização										
Existe	160.110	111.656	40.903	6.975	576	536.432	386.416	125.431	22.678	1.907
Não existe	43.623	29.310	12.029	1.997	287	148.225	103.442	37.018	6.731	1.034
Sem declaração	576	455	109	11	1	1.940	1.536	364	37	3
Esgoto a céu aberto										

ANUÁRIO ESTATÍSTICO DO ESTADO DA PARAÍBA - 2011 IDEME

II - Características Demográficas e Sociais

2.1 - Demografia

2.1.2 - Domicílios

2.1.2.2 - Características dos Domicílios e Entorno

Tabela 01 - Domicílios particulares permanentes e moradores em domicílios particulares permanentes, por condição de ocupação do domicílio, segundo as características do entorno nos municípios - Paraíba - 2010

Características do entorno e municípios	Domicílios particulares permanentes					Moradores em dom. particulares permanentes				
	Total	Condição de ocupação do dom.				Total	Condição de ocupação do domicílio			
		Próprio	Alugado	Cedido	Outra		Próprio	Alugado	Cedido	Outra
Existe	31.352	22.231	7.260	1.729	132	111.165	81.477	23.351	5.868	469
Não existe	172.381	118.735	45.672	7.243	731	573.492	408.381	139.098	23.541	2.472
Sem declaração	576	455	109	11	1	1.940	1.536	364	37	3
Lixo acum. nos logradouros										
Existe	11.157	7.574	2.846	628	109	39.009	27.386	9.097	2.135	391
Não existe	192.576	133.392	50.086	8.344	754	645.648	462.472	153.352	27.274	2.550
Sem declaração	576	455	109	11	1	1.940	1.536	364	37	3
Joca Claudino	**232**	**187**	**31**	**14**	**-**	**835**	**691**	**100**	**44**	**-**
Identificação do logradouro										
Existe	128	106	17	5	-	447	385	46	16	-
Não existe	104	81	14	9	-	388	306	54	28	-
Sem declaração	-	-	-	-	-	-	-	-	-	-
Iluminação pública										
Existe	232	187	31	14	-	835	691	100	44	-
Não existe	-	-	-	-	-	-	-	-	-	-
Sem declaração	-	-	-	-	-	-	-	-	-	-
Pavimentação										
Existe	171	142	23	6	-	604	520	66	18	-
Não existe	61	45	8	8	-	231	171	34	26	-
Sem declaração	-	-	-	-	-	-	-	-	-	-
Calçada										
Existe	173	144	21	8	-	615	527	61	27	-
Não existe	59	43	10	6	-	220	164	39	17	-
Sem declaração	-	-	-	-	-	-	-	-	-	-
Meio-fio / guia										
Existe	198	165	23	10	-	711	613	66	32	-
Não existe	34	22	8	4	-	124	78	34	12	-
Sem declaração	-	-	-	-	-	-	-	-	-	-
Bueiro / boca de lobo										
Existe	-	-	-	-	-	-	-	-	-	-
Não existe	232	187	31	14	-	835	691	100	44	-
Sem declaração	-	-	-	-	-	-	-	-	-	-
Rampa para cadeirante										
Existe	1	1	-	-	-	3	3	-	-	-
Não existe	231	186	31	14	-	832	688	100	44	-
Sem declaração	-	-	-	-	-	-	-	-	-	-
Arborização										
Existe	232	187	31	14	-	835	691	100	44	-
Não existe	-	-	-	-	-	-	-	-	-	-
Sem declaração	-	-	-	-	-	-	-	-	-	-
Esgoto a céu aberto										
Existe	10	5	4	1	-	43	23	16	4	-
Não existe	222	182	27	13	-	792	668	84	40	-
Sem declaração	-	-	-	-	-	-	-	-	-	-
Lixo acum. nos logradouros										
Existe	-	-	-	-	-	-	-	-	-	-
Não existe	232	187	31	14	-	835	691	100	44	-
Sem declaração	-	-	-	-	-	-	-	-	-	-
Juarez Távora	**1.752**	**1.408**	**232**	**109**	**3**	**5.850**	**4.691**	**796**	**355**	**8**
Identificação do logradouro										
Existe	733	579	97	54	3	2.423	1.894	342	179	8
Não existe	1.019	829	135	55	-	3.427	2.797	454	176	-

ANUÁRIO ESTATÍSTICO DO ESTADO DA PARAÍBA - 2011

II - Características Demográficas e Sociais

2.1 - Demografia

2.1.2 - Domicílios

2.1.2.2 - Características dos Domicílios e Entorno

Tabela 01 - Domicílios particulares permanentes e moradores em domicílios particulares permanentes, por condição de ocupação do domicílio, segundo as características do entorno nos municípios - Paraíba - 2010

Características do entorno e municípios	Domicílios particulares permanentes					Moradores em dom. particulares permanentes				
	Total	Condição de ocupação do dom.				Total	Condição de ocupação do domicílio			
		Próprio	Alugado	Cedido	Outra		Próprio	Alugado	Cedido	Outra
Sem declaração	-	-	-	-	-	-	-	-	-	-
Iluminação pública										
Existe	1.746	1.402	232	109	3	5.832	4.673	796	355	8
Não existe	6	6	-	-	-	18	18	-	-	-
Sem declaração	-	-	-	-	-	-	-	-	-	-
Pavimentação										
Existe	1.495	1.182	213	98	2	4.956	3.901	733	317	5
Não existe	257	226	19	11	1	894	790	63	38	3
Sem declaração	-	-	-	-	-	-	-	-	-	-
Calçada										
Existe	1.258	978	193	85	2	4.124	3.174	669	276	5
Não existe	494	430	39	24	1	1.726	1.517	127	79	3
Sem declaração	-	-	-	-	-	-	-	-	-	-
Meio-fio / guia										
Existe	1.289	1.001	200	86	2	4.212	3.245	685	277	5
Não existe	463	407	32	23	1	1.638	1.446	111	78	3
Sem declaração	-	-	-	-	-	-	-	-	-	-
Bueiro / boca de lobo										
Existe	551	432	85	32	2	1.879	1.477	286	111	5
Não existe	1.201	976	147	77	1	3.971	3.214	510	244	3
Sem declaração	-	-	-	-	-	-	-	-	-	-
Rampa para cadeirante										
Existe	62	57	4	1	-	199	180	16	3	-
Não existe	1.690	1.351	228	108	3	5.651	4.511	780	352	8
Sem declaração	-	-	-	-	-	-	-	-	-	-
Arborização										
Existe	1.481	1.190	189	99	3	4.971	3.988	654	321	8
Não existe	271	218	43	10	-	879	703	142	34	-
Sem declaração	-	-	-	-	-	-	-	-	-	-
Esgoto a céu aberto										
Existe	1.625	1.300	219	103	3	5.419	4.324	750	337	8
Não existe	127	108	13	6	-	431	367	46	18	-
Sem declaração	-	-	-	-	-	-	-	-	-	-
Lixo acum. nos logradouros										
Existe	-	-	-	-	-	-	-	-	-	-
Não existe	1.752	1.408	232	109	3	5.850	4.691	796	355	8
Sem declaração	-	-	-	-	-	-	-	-	-	-
Juazeirinho	**2.595**	**1.857**	**494**	**232**	**12**	**9.100**	**6.544**	**1.653**	**864**	**39**
Identificação do logradouro										
Existe	872	641	168	60	3	3.031	2.265	550	210	6
Não existe	1.715	1.211	324	171	9	6.041	4.263	1.095	650	33
Sem declaração	8	5	2	1	-	28	16	8	4	-
Iluminação pública										
Existe	2.532	1.811	484	225	12	8.854	6.365	1.615	835	39
Não existe	55	41	8	6	-	218	163	30	25	-
Sem declaração	8	5	2	1	-	28	16	8	4	-
Pavimentação										
Existe	1.792	1.328	335	124	5	6.158	4.634	1.106	404	14
Não existe	795	524	157	107	7	2.914	1.894	539	456	25
Sem declaração	8	5	2	1	-	28	16	8	4	-
Calçada										
Existe	1.982	1.459	397	123	3	6.812	5.111	1.293	398	10

ANUÁRIO ESTATÍSTICO DO ESTADO DA PARAÍBA - 2011 IDEME

II - Características Demográficas e Sociais

2.1 - Demografia

2.1.2 - Domicílios

2.1.2.2 - Características dos Domicílios e Entorno

Tabela 01 - Domicílios particulares permanentes e moradores em domicílios particulares permanentes, por condição de ocupação do domicílio, segundo as características do entorno nos municípios - Paraíba - 2010

Características do entorno e municípios	Domicílios particulares permanentes					Moradores em dom. particulares permanentes				
	Total	Condição de ocupação do dom.				Total	Condição de ocupação do domicílio			
		Próprio	Alugado	Cedido	Outra		Próprio	Alugado	Cedido	Outra
Não existe	605	393	95	108	9	2.260	1.417	352	462	29
Sem declaração	8	5	2	1	-	28	16	8	4	-
Meio-fio / guia										
Existe	2.016	1.477	376	157	6	6.969	5.166	1.229	556	18
Não existe	571	375	116	74	6	2.103	1.362	416	304	21
Sem declaração	8	5	2	1	-	28	16	8	4	-
Bueiro / boca de lobo										
Existe	85	61	17	7	-	271	186	63	22	-
Não existe	2.502	1.791	475	224	12	8.801	6.342	1.582	838	39
Sem declaração	8	5	2	1	-	28	16	8	4	-
Rampa para cadeirante										
Existe	30	24	3	3	-	103	82	12	9	-
Não existe	2.557	1.828	489	228	12	8.969	6.446	1.633	851	39
Sem declaração	8	5	2	1	-	28	16	8	4	-
Arborização										
Existe	2.057	1.518	378	153	8	7.195	5.369	1.270	530	26
Não existe	530	334	114	78	4	1.877	1.159	375	330	13
Sem declaração	8	5	2	1	-	28	16	8	4	-
Esgoto a céu aberto										
Existe	211	151	44	16	-	772	558	149	65	-
Não existe	2.376	1.701	448	215	12	8.300	5.970	1.496	795	39
Sem declaração	8	5	2	1	-	28	16	8	4	-
Lixo acum. nos logradouros										
Existe	166	117	31	17	1	599	411	112	73	3
Não existe	2.421	1.735	461	214	11	8.473	6.117	1.533	787	36
Sem declaração	8	5	2	1	-	28	16	8	4	-
Junco do Seridó	**1.280**	**987**	**196**	**95**	**2**	**4.367**	**3.472**	**602**	**288**	**5**
Identificação do logradouro										
Existe	192	155	23	14	-	628	503	84	41	-
Não existe	1.081	825	173	81	2	3.713	2.943	518	247	5
Sem declaração	7	7	-	-	-	26	26	-	-	-
Iluminação pública										
Existe	1.170	907	177	84	2	3.988	3.189	546	248	5
Não existe	103	73	19	11	-	353	257	56	40	-
Sem declaração	7	7	-	-	-	26	26	-	-	-
Pavimentação										
Existe	565	445	78	41	1	1.932	1.583	218	130	1
Não existe	708	535	118	54	1	2.409	1.863	384	158	4
Sem declaração	7	7	-	-	-	26	26	-	-	-
Calçada										
Existe	810	631	121	56	2	2.741	2.210	349	177	5
Não existe	463	349	75	39	-	1.600	1.236	253	111	-
Sem declaração	7	7	-	-	-	26	26	-	-	-
Meio-fio / guia										
Existe	582	458	81	42	1	1.998	1.633	231	133	1
Não existe	691	522	115	53	1	2.343	1.813	371	155	4
Sem declaração	7	7	-	-	-	26	26	-	-	-
Bueiro / boca de lobo										
Existe	25	22	3	-	-	95	83	12	-	-
Não existe	1.248	958	193	95	2	4.246	3.363	590	288	5
Sem declaração	7	7	-	-	-	26	26	-	-	-
Rampa para cadeirante										

ANUÁRIO ESTATÍSTICO DO ESTADO DA PARAÍBA - 2011

II - Características Demográficas e Sociais

2.1 - Demografia

2.1.2 - Domicílios

2.1.2.2 - Características dos Domicílios e Entorno

Tabela 01 - Domicílios particulares permanentes e moradores em domicílios particulares permanentes, por condição de ocupação do domicílio, segundo as características do entorno nos municípios - Paraíba - 2010

Características do entorno e municípios	Domicílios particulares permanentes					Moradores em dom. particulares permanentes				
	Total	Condição de ocupação do dom.				Total	Condição de ocupação do domicílio			
		Próprio	Alugado	Cedido	Outra		Próprio	Alugado	Cedido	Outra
Existe	23	15	4	4	-	76	49	14	13	-
Não existe	1.250	965	192	91	2	4.265	3.397	588	275	5
Sem declaração	7	7	-	-	-	26	26	-	-	-
Arborização										
Existe	910	709	134	65	2	3.077	2.458	411	203	5
Não existe	363	271	62	30	-	1.264	988	191	85	-
Sem declaração	7	7	-	-	-	26	26	-	-	-
Esgoto a céu aberto										
Existe	181	136	29	15	1	621	475	93	49	4
Não existe	1.092	844	167	80	1	3.720	2.971	509	239	1
Sem declaração	7	7	-	-	-	26	26	-	-	-
Lixo acum. nos logradouros										
Existe	114	80	24	10	-	382	274	77	31	-
Não existe	1.159	900	172	85	2	3.959	3.172	525	257	5
Sem declaração	7	7	-	-	-	26	26	-	-	-
Juripiranga	**2.727**	**2.095**	**463**	**155**	**14**	**9.575**	**7.552**	**1.453**	**538**	**32**
Identificação do logradouro										
Existe	761	575	131	49	6	2.736	2.097	447	178	14
Não existe	1.964	1.518	332	106	8	6.833	5.449	1.006	360	18
Sem declaração	2	2	-	-	-	6	6	-	-	-
Iluminação pública										
Existe	2.722	2.090	463	155	14	9.559	7.536	1.453	538	32
Não existe	3	3	-	-	-	10	10	-	-	-
Sem declaração	2	2	-	-	-	6	6	-	-	-
Pavimentação										
Existe	1.748	1.328	297	111	12	5.967	4.637	920	383	27
Não existe	977	765	166	44	2	3.602	2.909	533	155	5
Sem declaração	2	2	-	-	-	6	6	-	-	-
Calçada										
Existe	1.913	1.450	332	119	12	6.526	5.071	1.026	402	27
Não existe	812	643	131	36	2	3.043	2.475	427	136	5
Sem declaração	2	2	-	-	-	6	6	-	-	-
Meio-fio / guia										
Existe	1.754	1.328	302	112	12	5.977	4.634	927	389	27
Não existe	971	765	161	43	2	3.592	2.912	526	149	5
Sem declaração	2	2	-	-	-	6	6	-	-	-
Bueiro / boca de lobo										
Existe	1.154	903	179	65	7	4.100	3.307	548	229	16
Não existe	1.571	1.190	284	90	7	5.469	4.239	905	309	16
Sem declaração	2	2	-	-	-	6	6	-	-	-
Rampa para cadeirante										
Existe	-	-	-	-	-	-	-	-	-	-
Não existe	2.725	2.093	463	155	14	9.569	7.546	1.453	538	32
Sem declaração	2	2	-	-	-	6	6	-	-	-
Arborização										
Existe	1.761	1.343	298	107	13	6.061	4.747	914	372	28
Não existe	964	750	165	48	1	3.508	2.799	539	166	4
Sem declaração	2	2	-	-	-	6	6	-	-	-
Esgoto a céu aberto										
Existe	645	506	103	35	1	2.331	1.889	329	111	2
Não existe	2.080	1.587	360	120	13	7.238	5.657	1.124	427	30
Sem declaração	2	2	-	-	-	6	6	-	-	-

ANUÁRIO ESTATÍSTICO DO ESTADO DA PARAÍBA - 2011

II - Características Demográficas e Sociais

2.1 - Demografia

2.1.2 - Domicílios

2.1.2.2 - Características dos Domicílios e Entorno

Tabela 01 - Domicílios particulares permanentes e moradores em domicílios particulares permanentes, por condição de ocupação do domicílio, segundo as características do entorno nos municípios - Paraíba - 2010

Características do entorno e municípios	Domicílios particulares permanentes					Moradores em dom. particulares permanentes				
	Total	Condição de ocupação do dom.				Total	Condição de ocupação do domicílio			
		Próprio	Alugado	Cedido	Outra		Próprio	Alugado	Cedido	Outra
Lixo acum. nos logradouros										
Existe	12	9	2	1	-	40	29	7	4	-
Não existe	2.713	2.084	461	154	14	9.529	7.517	1.446	534	32
Sem declaração	2	2	-	-	-	6	6	-	-	-
Juru	**1.265**	**992**	**162**	**110**	**1**	**4.359**	**3.497**	**510**	**350**	**2**
Identificação do logradouro										
Existe	572	452	73	47	-	2.002	1.609	244	149	-
Não existe	682	529	89	63	1	2.314	1.845	266	201	2
Sem declaração	11	11	-	-	-	43	43	-	-	-
Iluminação pública										
Existe	1.220	951	160	108	1	4.211	3.360	503	346	2
Não existe	34	30	2	2	-	105	94	7	4	-
Sem declaração	11	11	-	-	-	43	43	-	-	-
Pavimentação										
Existe	937	729	124	83	1	3.166	2.514	390	260	2
Não existe	317	252	38	27	-	1.150	940	120	90	-
Sem declaração	11	11	-	-	-	43	43	-	-	-
Calçada										
Existe	1.062	826	139	96	1	3.628	2.879	441	306	2
Não existe	192	155	23	14	-	688	575	69	44	-
Sem declaração	11	11	-	-	-	43	43	-	-	-
Meio-fio / guia										
Existe	936	726	127	82	1	3.135	2.484	391	258	2
Não existe	318	255	35	28	-	1.181	970	119	92	-
Sem declaração	11	11	-	-	-	43	43	-	-	-
Bueiro / boca de lobo										
Existe	142	121	11	10	-	506	440	33	33	-
Não existe	1.112	860	151	100	1	3.810	3.014	477	317	2
Sem declaração	11	11	-	-	-	43	43	-	-	-
Rampa para cadeirante										
Existe	-	-	-	-	-	-	-	-	-	-
Não existe	1.254	981	162	110	1	4.316	3.454	510	350	2
Sem declaração	11	11	-	-	-	43	43	-	-	-
Arborização										
Existe	1.153	897	155	101	-	3.974	3.159	491	324	-
Não existe	101	84	7	9	1	342	295	19	26	2
Sem declaração	11	11	-	-	-	43	43	-	-	-
Esgoto a céu aberto										
Existe	324	270	28	26	-	1.147	977	90	80	-
Não existe	930	711	134	84	1	3.169	2.477	420	270	2
Sem declaração	11	11	-	-	-	43	43	-	-	-
Lixo acum. nos logradouros										
Existe	68	58	4	6	-	225	184	14	27	-
Não existe	1.186	923	158	104	1	4.091	3.270	496	323	2
Sem declaração	11	11	-	-	-	43	43	-	-	-
Lagoa	**676**	**494**	**113**	**66**	**3**	**2.304**	**1.709**	**372**	**216**	**7**
Identificação do logradouro										
Existe	375	271	74	27	3	1.246	908	240	91	7
Não existe	268	198	35	35	-	934	709	111	114	-
Sem declaração	33	25	4	4	-	124	92	21	11	-
Iluminação pública										
Existe	605	438	104	60	3	2.043	1.501	336	199	7

ANUÁRIO ESTATÍSTICO DO ESTADO DA PARAÍBA - 2011

II - Características Demográficas e Sociais

2.1 - Demografia

2.1.2 - Domicílios

2.1.2.2 - Características dos Domicílios e Entorno

Tabela 01 - Domicílios particulares permanentes e moradores em domicílios particulares permanentes, por condição de ocupação do domicílio, segundo as características do entorno nos municípios - Paraíba - 2010

Características do entorno e municípios	Domicílios particulares permanentes					Moradores em dom. particulares permanentes				
	Total	Condição de ocupação do dom.				Total	Condição de ocupação do domicílio			
		Próprio	Alugado	Cedido	Outra		Próprio	Alugado	Cedido	Outra
Não existe	38	31	5	2	-	137	116	15	6	-
Sem declaração	33	25	4	4	-	124	92	21	11	-
Pavimentação										
Existe	504	357	89	55	3	1.701	1.222	293	179	7
Não existe	139	112	20	7	-	479	395	58	26	-
Sem declaração	33	25	4	4	-	124	92	21	11	-
Calçada										
Existe	275	195	42	36	2	943	693	127	118	5
Não existe	368	274	67	26	1	1.237	924	224	87	2
Sem declaração	33	25	4	4	-	124	92	21	11	-
Meio-fio / guia										
Existe	479	340	84	53	2	1.627	1.171	276	175	5
Não existe	164	129	25	9	1	553	446	75	30	2
Sem declaração	33	25	4	4	-	124	92	21	11	-
Bueiro / boca de lobo										
Existe	10	6	2	2	-	40	23	8	9	-
Não existe	633	463	107	60	3	2.140	1.594	343	196	7
Sem declaração	33	25	4	4	-	124	92	21	11	-
Rampa para cadeirante										
Existe	-	-	-	-	-	-	-	-	-	-
Não existe	643	469	109	62	3	2.180	1.617	351	205	7
Sem declaração	33	25	4	4	-	124	92	21	11	-
Arborização										
Existe	619	446	108	62	3	2.087	1.531	344	205	7
Não existe	24	23	1	-	-	93	86	7	-	-
Sem declaração	33	25	4	4	-	124	92	21	11	-
Esgoto a céu aberto										
Existe	19	14	4	1	-	63	48	10	5	-
Não existe	624	455	105	61	3	2.117	1.569	341	200	7
Sem declaração	33	25	4	4	-	124	92	21	11	-
Lixo acum. nos logradouros										
Existe	-	-	-	-	-	-	-	-	-	-
Não existe	643	469	109	62	3	2.180	1.617	351	205	7
Sem declaração	33	25	4	4	-	124	92	21	11	-
Lagoa de Dentro	**1.225**	**1.013**	**151**	**61**	**-**	**3.975**	**3.341**	**443**	**191**	**-**
Identificação do logradouro										
Existe	24	16	5	3	-	71	48	14	9	-
Não existe	1.180	979	146	55	-	3.820	3.228	429	163	-
Sem declaração	21	18	-	3	-	84	65	-	19	-
Iluminação pública										
Existe	1.155	952	147	56	-	3.741	3.139	434	168	-
Não existe	49	43	4	2	-	150	137	9	4	-
Sem declaração	21	18	-	3	-	84	65	-	19	-
Pavimentação										
Existe	978	814	116	48	-	3.139	2.656	342	141	-
Não existe	226	181	35	10	-	752	620	101	31	-
Sem declaração	21	18	-	3	-	84	65	-	19	-
Calçada										
Existe	819	679	102	38	-	2.610	2.189	305	116	-
Não existe	385	316	49	20	-	1.281	1.087	138	56	-
Sem declaração	21	18	-	3	-	84	65	-	19	-
Meio-fio / guia										

ANUÁRIO ESTATÍSTICO DO ESTADO DA PARAÍBA - 2011

II - Características Demográficas e Sociais

2.1 - Demografia

2.1.2 - Domicílios

2.1.2.2 - Características dos Domicílios e Entorno

Tabela 01 - Domicílios particulares permanentes e moradores em domicílios particulares permanentes, por condição de ocupação do domicílio, segundo as características do entorno nos municípios - Paraíba - 2010

Características do entorno e municípios	Domicílios particulares permanentes					Moradores em dom. particulares permanentes				
	Total	Condição de ocupação do dom.				Total	Condição de ocupação do domicílio			
		Próprio	Alugado	Cedido	Outra		Próprio	Alugado	Cedido	Outra
Existe	938	779	112	47	-	2.977	2.512	329	136	-
Não existe	266	216	39	11	-	914	764	114	36	-
Sem declaração	21	18	-	3	-	84	65	-	19	-
Bueiro / boca de lobo										
Existe	306	250	44	12	-	941	774	127	40	-
Não existe	898	745	107	46	-	2.950	2.502	316	132	-
Sem declaração	21	18	-	3	-	84	65	-	19	-
Rampa para cadeirante										
Existe	21	17	4	-	-	64	50	14	-	-
Não existe	1.183	978	147	58	-	3.827	3.226	429	172	-
Sem declaração	21	18	-	3	-	84	65	-	19	-
Arborização										
Existe	1.156	954	146	56	-	3.754	3.157	429	168	-
Não existe	48	41	5	2	-	137	119	14	4	-
Sem declaração	21	18	-	3	-	84	65	-	19	-
Esgoto a céu aberto										
Existe	506	415	68	23	-	1.683	1.398	203	82	-
Não existe	698	580	83	35	-	2.208	1.878	240	90	-
Sem declaração	21	18	-	3	-	84	65	-	19	-
Lixo acum. nos logradouros										
Existe	25	18	4	3	-	77	50	16	11	-
Não existe	1.179	977	147	55	-	3.814	3.226	427	161	-
Sem declaração	21	18	-	3	-	84	65	-	19	-
Lagoa Seca	**4.085**	**3.061**	**817**	**205**	**2**	**14.493**	**11.100**	**2.675**	**715**	**3**
Identificação do logradouro										
Existe	1.593	1.205	325	62	1	5.782	4.482	1.090	209	1
Não existe	2.491	1.855	492	143	1	8.708	6.615	1.585	506	2
Sem declaração	1	1	-	-	-	3	3	-	-	-
Iluminação pública										
Existe	3.995	2.993	797	203	2	14.206	10.876	2.618	709	3
Não existe	89	67	20	2	-	284	221	57	6	-
Sem declaração	1	1	-	-	-	3	3	-	-	-
Pavimentação										
Existe	2.669	1.948	577	143	1	9.323	6.957	1.877	488	1
Não existe	1.415	1.112	240	62	1	5.167	4.140	798	227	2
Sem declaração	1	1	-	-	-	3	3	-	-	-
Calçada										
Existe	1.921	1.384	440	96	1	6.651	4.887	1.429	334	1
Não existe	2.163	1.676	377	109	1	7.839	6.210	1.246	381	2
Sem declaração	1	1	-	-	-	3	3	-	-	-
Meio-fio / guia										
Existe	2.652	1.931	584	136	1	9.267	6.902	1.899	465	1
Não existe	1.432	1.129	233	69	1	5.223	4.195	776	250	2
Sem declaração	1	1	-	-	-	3	3	-	-	-
Bueiro / boca de lobo										
Existe	451	318	110	23	-	1.525	1.113	330	82	-
Não existe	3.633	2.742	707	182	2	12.965	9.984	2.345	633	3
Sem declaração	1	1	-	-	-	3	3	-	-	-
Rampa para cadeirante										
Existe	9	5	4	-	-	36	22	14	-	-
Não existe	4.075	3.055	813	205	2	14.454	11.075	2.661	715	3
Sem declaração	1	1	-	-	-	3	3	-	-	-

ANUÁRIO ESTATÍSTICO DO ESTADO DA PARAÍBA - 2011

II - Características Demográficas e Sociais

2.1 - Demografia

2.1.2 - Domicílios

2.1.2.2 - Características dos Domicílios e Entorno

Tabela 01 - Domicílios particulares permanentes e moradores em domicílios particulares permanentes, por condição de ocupação do domicílio, segundo as características do entorno nos municípios - Paraíba - 2010

Características do entorno e municípios	Domicílios particulares permanentes					Moradores em dom. particulares permanentes				
	Total	Condição de ocupação do dom.				Total	Condição de ocupação do domicílio			
		Próprio	Alugado	Cedido	Outra		Próprio	Alugado	Cedido	Outra
Arborização										
Existe	2.984	2.227	587	168	2	10.606	8.074	1.939	590	3
Não existe	1.100	833	230	37	-	3.884	3.023	736	125	-
Sem declaração	1	1	-	-	-	3	3	-	-	-
Esgoto a céu aberto										
Existe	502	356	128	18	-	1.825	1.290	460	75	-
Não existe	3.582	2.704	689	187	2	12.665	9.807	2.215	640	3
Sem declaração	1	1	-	-	-	3	3	-	-	-
Lixo acum. nos logradouros										
Existe	66	47	18	1	-	269	205	61	3	-
Não existe	4.018	3.013	799	204	2	14.221	10.892	2.614	712	3
Sem declaração	1	1	-	-	-	3	3	-	-	-
Lastro	**333**	**266**	**35**	**32**	**-**	**1.304**	**1.063**	**126**	**115**	**-**
Identificação do logradouro										
Existe	40	29	3	8	-	145	106	11	28	-
Não existe	293	237	32	24	-	1.159	957	115	87	-
Sem declaração	-	-	-	-	-	-	-	-	-	-
Iluminação pública										
Existe	333	266	35	32	-	1.304	1.063	126	115	-
Não existe	-	-	-	-	-	-	-	-	-	-
Sem declaração	-	-	-	-	-	-	-	-	-	-
Pavimentação										
Existe	224	180	18	26	-	869	716	60	93	-
Não existe	109	86	17	6	-	435	347	66	22	-
Sem declaração	-	-	-	-	-	-	-	-	-	-
Calçada										
Existe	219	178	20	21	-	864	722	65	77	-
Não existe	114	88	15	11	-	440	341	61	38	-
Sem declaração	-	-	-	-	-	-	-	-	-	-
Meio-fio / guia										
Existe	221	178	18	25	-	857	708	60	89	-
Não existe	112	88	17	7	-	447	355	66	26	-
Sem declaração	-	-	-	-	-	-	-	-	-	-
Bueiro / boca de lobo										
Existe	-	-	-	-	-	-	-	-	-	-
Não existe	333	266	35	32	-	1.304	1.063	126	115	-
Sem declaração	-	-	-	-	-	-	-	-	-	-
Rampa para cadeirante										
Existe	1	1	-	-	-	3	3	-	-	-
Não existe	332	265	35	32	-	1.301	1.060	126	115	-
Sem declaração	-	-	-	-	-	-	-	-	-	-
Arborização										
Existe	319	259	28	32	-	1.246	1.036	95	115	-
Não existe	14	7	7	-	-	58	27	31	-	-
Sem declaração	-	-	-	-	-	-	-	-	-	-
Esgoto a céu aberto										
Existe	18	14	3	1	-	70	53	13	4	-
Não existe	315	252	32	31	-	1.234	1.010	113	111	-
Sem declaração	-	-	-	-	-	-	-	-	-	-
Lixo acum. nos logradouros										
Existe	-	-	-	-	-	-	-	-	-	-
Não existe	333	266	35	32	-	1.304	1.063	126	115	-

ANUÁRIO ESTATÍSTICO DO ESTADO DA PARAÍBA - 2011

II - Características Demográficas e Sociais

2.1 - Demografia

2.1.2 - Domicílios

2.1.2.2 - Características dos Domicílios e Entorno

Tabela 01 - Domicílios particulares permanentes e moradores em domicílios particulares permanentes, por condição de ocupação do domicílio, segundo as características do entorno nos municípios - Paraíba - 2010

Características do entorno e municípios	Domicílios particulares permanentes					Moradores em dom. particulares permanentes				
	Total	Condição de ocupação do dom.				Total	Condição de ocupação do domicílio			
		Próprio	Alugado	Cedido	Outra		Próprio	Alugado	Cedido	Outra
Sem declaração	-	-	-	-	-	-	-	-	-	-
Livramento	**1.158**	**925**	**131**	**101**	**1**	**3.735**	**2.999**	**404**	**330**	**2**
Identificação do logradouro										
Existe	808	639	97	71	1	2.600	2.063	297	238	2
Não existe	350	286	34	30	-	1.135	936	107	92	-
Sem declaração	-	-	-	-	-	-	-	-	-	-
Iluminação pública										
Existe	1.098	884	120	93	1	3.544	2.863	380	299	2
Não existe	60	41	11	8	-	191	136	24	31	-
Sem declaração	-	-	-	-	-	-	-	-	-	-
Pavimentação										
Existe	923	726	111	85	1	2.933	2.320	341	270	2
Não existe	235	199	20	16	-	802	679	63	60	-
Sem declaração	-	-	-	-	-	-	-	-	-	-
Calçada										
Existe	912	719	104	88	1	2.900	2.288	324	286	2
Não existe	246	206	27	13	-	835	711	80	44	-
Sem declaração	-	-	-	-	-	-	-	-	-	-
Meio-fio / guia										
Existe	912	715	113	83	1	2.922	2.300	355	265	2
Não existe	246	210	18	18	-	813	699	49	65	-
Sem declaração	-	-	-	-	-	-	-	-	-	-
Bueiro / boca de lobo										
Existe	15	9	2	4	-	50	31	6	13	-
Não existe	1.143	916	129	97	1	3.685	2.968	398	317	2
Sem declaração	-	-	-	-	-	-	-	-	-	-
Rampa para cadeirante										
Existe	246	193	33	20	-	821	652	105	64	-
Não existe	912	732	98	81	1	2.914	2.347	299	266	2
Sem declaração	-	-	-	-	-	-	-	-	-	-
Arborização										
Existe	769	621	82	66	-	2.394	1.941	253	200	-
Não existe	389	304	49	35	1	1.341	1.058	151	130	2
Sem declaração	-	-	-	-	-	-	-	-	-	-
Esgoto a céu aberto										
Existe	138	116	13	9	-	480	408	40	32	-
Não existe	1.020	809	118	92	1	3.255	2.591	364	298	2
Sem declaração	-	-	-	-	-	-	-	-	-	-
Lixo acum. nos logradouros										
Existe	95	80	8	7	-	341	294	24	23	-
Não existe	1.063	845	123	94	1	3.394	2.705	380	307	2
Sem declaração	-	-	-	-	-	-	-	-	-	-
Logradouro	**503**	**396**	**82**	**23**	**2**	**1.723**	**1.385**	**252**	**78**	**8**
Identificação do logradouro										
Existe	492	387	81	22	2	1.681	1.349	251	73	8
Não existe	11	9	1	1	-	42	36	1	5	-
Sem declaração	-	-	-	-	-	-	-	-	-	-
Iluminação pública										
Existe	491	386	81	22	2	1.678	1.346	251	73	8
Não existe	12	10	1	1	-	45	39	1	5	-
Sem declaração	-	-	-	-	-	-	-	-	-	-
Pavimentação										

ANUÁRIO ESTATÍSTICO DO ESTADO DA PARAÍBA - 2011

II - Características Demográficas e Sociais

2.1 - Demografia

2.1.2 - Domicílios

2.1.2.2 - Características dos Domicílios e Entorno

Tabela 01 - Domicílios particulares permanentes e moradores em domicílios particulares permanentes, por condição de ocupação do domicílio, segundo as características do entorno nos municípios - Paraíba - 2010

Características do entorno e municípios	Domicílios particulares permanentes					Moradores em dom. particulares permanentes				
	Total	Condição de ocupação do dom.				Total	Condição de ocupação do domicílio			
		Próprio	Alugado	Cedido	Outra		Próprio	Alugado	Cedido	Outra
Existe	492	387	81	22	2	1.681	1.349	251	73	8
Não existe	11	9	1	1	-	42	36	1	5	-
Sem declaração	-	-	-	-	-	-	-	-	-	-
Calçada										
Existe	397	315	63	17	2	1.353	1.091	193	61	8
Não existe	106	81	19	6	-	370	294	59	17	-
Sem declaração	-	-	-	-	-	-	-	-	-	-
Meio-fio / guia										
Existe	476	374	79	21	2	1.615	1.291	246	70	8
Não existe	27	22	3	2	-	108	94	6	8	-
Sem declaração	-	-	-	-	-	-	-	-	-	-
Bueiro / boca de lobo										
Existe	85	64	21	-	-	274	206	68	-	-
Não existe	418	332	61	23	2	1.449	1.179	184	78	8
Sem declaração	-	-	-	-	-	-	-	-	-	-
Rampa para cadeirante										
Existe	6	5	1	-	-	25	22	3	-	-
Não existe	497	391	81	23	2	1.698	1.363	249	78	8
Sem declaração	-	-	-	-	-	-	-	-	-	-
Arborização										
Existe	412	325	66	19	2	1.421	1.144	204	65	8
Não existe	91	71	16	4	-	302	241	48	13	-
Sem declaração	-	-	-	-	-	-	-	-	-	-
Esgoto a céu aberto										
Existe	-	-	-	-	-	-	-	-	-	-
Não existe	503	396	82	23	2	1.723	1.385	252	78	8
Sem declaração	-	-	-	-	-	-	-	-	-	-
Lixo acum. nos logradouros										
Existe	-	-	-	-	-	-	-	-	-	-
Não existe	503	396	82	23	2	1.723	1.385	252	78	8
Sem declaração	-	-	-	-	-	-	-	-	-	-
Lucena	**2.720**	**2.261**	**291**	**159**	**9**	**10.124**	**8.555**	**1.002**	**541**	**26**
Identificação do logradouro										
Existe	400	334	51	12	3	1.496	1.271	176	42	7
Não existe	2.227	1.861	221	139	6	8.285	7.030	761	475	19
Sem declaração	93	66	19	8	-	343	254	65	24	-
Iluminação pública										
Existe	2.529	2.118	265	137	9	9.418	8.014	913	465	26
Não existe	98	77	7	14	-	363	287	24	52	-
Sem declaração	93	66	19	8	-	343	254	65	24	-
Pavimentação										
Existe	786	661	81	42	2	2.923	2.493	269	154	7
Não existe	1.841	1.534	191	109	7	6.858	5.808	668	363	19
Sem declaração	93	66	19	8	-	343	254	65	24	-
Calçada										
Existe	501	411	63	27	-	1.823	1.521	202	100	-
Não existe	2.126	1.784	209	124	9	7.958	6.780	735	417	26
Sem declaração	93	66	19	8	-	343	254	65	24	-
Meio-fio / guia										
Existe	727	615	76	35	1	2.696	2.305	258	128	5
Não existe	1.900	1.580	196	116	8	7.085	5.996	679	389	21
Sem declaração	93	66	19	8	-	343	254	65	24	-

ANUÁRIO ESTATÍSTICO DO ESTADO DA PARAÍBA - 2011

II - Características Demográficas e Sociais

2.1 - Demografia

2.1.2 - Domicílios

2.1.2.2 - Características dos Domicílios e Entorno

Tabela 01 - Domicílios particulares permanentes e moradores em domicílios particulares permanentes, por condição de ocupação do domicílio, segundo as características do entorno nos municípios - Paraíba - 2010

Características do entorno e municípios	Domicílios particulares permanentes					Moradores em dom. particulares permanentes				
	Total	Condição de ocupação do dom.				Total	Condição de ocupação do domicílio			
		Próprio	Alugado	Cedido	Outra		Próprio	Alugado	Cedido	Outra
Bueiro / boca de lobo										
Existe	233	192	29	11	1	858	721	94	41	2
Não existe	2.394	2.003	243	140	8	8.923	7.580	843	476	24
Sem declaração	93	66	19	8	-	343	254	65	24	-
Rampa para cadeirante										
Existe	4	3	1	-	-	19	15	4	-	-
Não existe	2.623	2.192	271	151	9	9.762	8.286	933	517	26
Sem declaração	93	66	19	8	-	343	254	65	24	-
Arborização										
Existe	1.739	1.473	180	81	5	6.448	5.538	607	292	11
Não existe	888	722	92	70	4	3.333	2.763	330	225	15
Sem declaração	93	66	19	8	-	343	254	65	24	-
Esgoto a céu aberto										
Existe	846	700	90	56	-	3.284	2.769	327	188	-
Não existe	1.781	1.495	182	95	9	6.497	5.532	610	329	26
Sem declaração	93	66	19	8	-	343	254	65	24	-
Lixo acum. nos logradouros										
Existe	693	576	76	41	-	2.744	2.332	269	143	-
Não existe	1.934	1.619	196	110	9	7.037	5.969	668	374	26
Sem declaração	93	66	19	8	-	343	254	65	24	-
Mãe d'Água	**474**	**336**	**94**	**44**	**-**	**1.561**	**1.111**	**312**	**138**	**-**
Identificação do logradouro										
Existe	125	88	26	11	-	403	277	96	30	-
Não existe	349	248	68	33	-	1.158	834	216	108	-
Sem declaração	-	-	-	-	-	-	-	-	-	-
Iluminação pública										
Existe	390	279	72	39	-	1.265	897	241	127	-
Não existe	84	57	22	5	-	296	214	71	11	-
Sem declaração	-	-	-	-	-	-	-	-	-	-
Pavimentação										
Existe	360	255	72	33	-	1.158	812	241	105	-
Não existe	114	81	22	11	-	403	299	71	33	-
Sem declaração	-	-	-	-	-	-	-	-	-	-
Calçada										
Existe	386	272	79	35	-	1.242	872	260	110	-
Não existe	88	64	15	9	-	319	239	52	28	-
Sem declaração	-	-	-	-	-	-	-	-	-	-
Meio-fio / guia										
Existe	358	254	71	33	-	1.150	808	237	105	-
Não existe	116	82	23	11	-	411	303	75	33	-
Sem declaração	-	-	-	-	-	-	-	-	-	-
Bueiro / boca de lobo										
Existe	80	56	19	5	-	260	172	67	21	-
Não existe	394	280	75	39	-	1.301	939	245	117	-
Sem declaração	-	-	-	-	-	-	-	-	-	-
Rampa para cadeirante										
Existe	30	20	7	3	-	107	66	32	9	-
Não existe	444	316	87	41	-	1.454	1.045	280	129	-
Sem declaração	-	-	-	-	-	-	-	-	-	-
Arborização										
Existe	457	328	88	41	-	1.513	1.085	296	132	-
Não existe	17	8	6	3	-	48	26	16	6	-

ANUÁRIO ESTATÍSTICO DO ESTADO DA PARAÍBA - 2011

II - Características Demográficas e Sociais

2.1 - Demografia

2.1.2 - Domicílios

2.1.2.2 - Características dos Domicílios e Entorno

Tabela 01 - Domicílios particulares permanentes e moradores em domicílios particulares permanentes, por condição de ocupação do domicílio, segundo as características do entorno nos municípios - Paraíba - 2010

Características do entorno e municípios	Domicílios particulares permanentes					Moradores em dom. particulares permanentes				
	Total	Condição de ocupação do dom.				Total	Condição de ocupação do domicílio			
		Próprio	Alugado	Cedido	Outra		Próprio	Alugado	Cedido	Outra
Sem declaração	-	-	-	-	-	-	-	-	-	-
Esgoto a céu aberto										
Existe	24	18	4	2	-	75	62	7	6	-
Não existe	450	318	90	42	-	1.486	1.049	305	132	-
Sem declaração	-	-	-	-	-	-	-	-	-	-
Lixo acum. nos logradouros										
Existe	12	7	3	2	-	28	15	7	6	-
Não existe	462	329	91	42	-	1.533	1.096	305	132	-
Sem declaração	-	-	-	-	-	-	-	-	-	-
Malta	**1.461**	**971**	**301**	**189**	**-**	**4.871**	**3.263**	**967**	**641**	**-**
Identificação do logradouro										
Existe	466	292	102	72	-	1.472	927	305	240	-
Não existe	990	674	199	117	-	3.380	2.317	662	401	-
Sem declaração	5	5	-	-	-	19	19	-	-	-
Iluminação pública										
Existe	1.395	933	285	177	-	4.657	3.134	920	603	-
Não existe	61	33	16	12	-	195	110	47	38	-
Sem declaração	5	5	-	-	-	19	19	-	-	-
Pavimentação										
Existe	1.068	729	211	128	-	3.447	2.354	675	418	-
Não existe	388	237	90	61	-	1.405	890	292	223	-
Sem declaração	5	5	-	-	-	19	19	-	-	-
Calçada										
Existe	1.202	804	248	150	-	3.920	2.641	777	502	-
Não existe	254	162	53	39	-	932	603	190	139	-
Sem declaração	5	5	-	-	-	19	19	-	-	-
Meio-fio / guia										
Existe	995	682	192	121	-	3.196	2.198	597	401	-
Não existe	461	284	109	68	-	1.656	1.046	370	240	-
Sem declaração	5	5	-	-	-	19	19	-	-	-
Bueiro / boca de lobo										
Existe	71	55	9	7	-	227	179	24	24	-
Não existe	1.385	911	292	182	-	4.625	3.065	943	617	-
Sem declaração	5	5	-	-	-	19	19	-	-	-
Rampa para cadeirante										
Existe	111	77	16	18	-	335	236	42	57	-
Não existe	1.345	889	285	171	-	4.517	3.008	925	584	-
Sem declaração	5	5	-	-	-	19	19	-	-	-
Arborização										
Existe	1.390	935	281	174	-	4.618	3.132	901	585	-
Não existe	66	31	20	15	-	234	112	66	56	-
Sem declaração	5	5	-	-	-	19	19	-	-	-
Esgoto a céu aberto										
Existe	201	133	39	29	-	721	471	130	120	-
Não existe	1.255	833	262	160	-	4.131	2.773	837	521	-
Sem declaração	5	5	-	-	-	19	19	-	-	-
Lixo acum. nos logradouros										
Existe	128	78	34	16	-	466	287	114	65	-
Não existe	1.328	888	267	173	-	4.386	2.957	853	576	-
Sem declaração	5	5	-	-	-	19	19	-	-	-
Mamanguape	**9.595**	**7.207**	**1.569**	**724**	**95**	**34.515**	**26.444**	**5.194**	**2.533**	**344**
Identificação do logradouro										

ANUÁRIO ESTATÍSTICO DO ESTADO DA PARAÍBA - 2011

II - Características Demográficas e Sociais

2.1 - Demografia

2.1.2 - Domicílios

2.1.2.2 - Características dos Domicílios e Entorno

Tabela 01 - Domicílios particulares permanentes e moradores em domicílios particulares permanentes, por condição de ocupação do domicílio, segundo as características do entorno nos municípios - Paraíba - 2010

Características do entorno e municípios	Domicílios particulares permanentes					Moradores em dom. particulares permanentes				
	Total	Condição de ocupação do dom.				Total	Condição de ocupação do domicílio			
		Próprio	Alugado	Cedido	Outra		Próprio	Alugado	Cedido	Outra
Existe	2.427	1.819	434	171	3	8.537	6.563	1.375	592	7
Não existe	7.091	5.329	1.126	544	92	25.685	19.660	3.782	1.906	337
Sem declaração	77	59	9	9	-	293	221	37	35	-
Iluminação pública										
Existe	9.364	7.090	1.523	707	44	33.664	26.010	5.037	2.476	141
Não existe	154	58	37	8	51	558	213	120	22	203
Sem declaração	77	59	9	9	-	293	221	37	35	-
Pavimentação										
Existe	4.724	3.595	771	343	15	16.658	12.973	2.487	1.150	48
Não existe	4.794	3.553	789	372	80	17.564	13.250	2.670	1.348	296
Sem declaração	77	59	9	9	-	293	221	37	35	-
Calçada										
Existe	4.765	3.650	772	328	15	16.953	13.305	2.511	1.087	50
Não existe	4.753	3.498	788	387	80	17.269	12.918	2.646	1.411	294
Sem declaração	77	59	9	9	-	293	221	37	35	-
Meio-fio / guia										
Existe	5.120	3.924	826	353	17	18.169	14.249	2.687	1.178	55
Não existe	4.398	3.224	734	362	78	16.053	11.974	2.470	1.320	289
Sem declaração	77	59	9	9	-	293	221	37	35	-
Bueiro / boca de lobo										
Existe	676	493	128	54	1	2.378	1.801	393	180	4
Não existe	8.842	6.655	1.432	661	94	31.844	24.422	4.764	2.318	340
Sem declaração	77	59	9	9	-	293	221	37	35	-
Rampa para cadeirante										
Existe	10	6	4	-	-	34	19	15	-	-
Não existe	9.508	7.142	1.556	715	95	34.188	26.204	5.142	2.498	344
Sem declaração	77	59	9	9	-	293	221	37	35	-
Arborização										
Existe	8.402	6.385	1.344	640	33	30.254	23.463	4.454	2.229	108
Não existe	1.116	763	216	75	62	3.968	2.760	703	269	236
Sem declaração	77	59	9	9	-	293	221	37	35	-
Esgoto a céu aberto										
Existe	7.994	6.030	1.325	596	43	28.638	22.080	4.372	2.047	139
Não existe	1.524	1.118	235	119	52	5.584	4.143	785	451	205
Sem declaração	77	59	9	9	-	293	221	37	35	-
Lixo acum. nos logradouros										
Existe	467	353	80	33	1	1.720	1.323	277	113	7
Não existe	9.051	6.795	1.480	682	94	32.502	24.900	4.880	2.385	337
Sem declaração	77	59	9	9	-	293	221	37	35	-
Manaíra	**1.746**	**1.204**	**366**	**175**	**1**	**6.026**	**4.163**	**1.264**	**597**	**2**
Identificação do logradouro										
Existe	1.162	830	215	117	-	3.952	2.827	706	419	-
Não existe	561	356	148	56	1	1.983	1.267	546	168	2
Sem declaração	23	18	3	2	-	91	69	12	10	-
Iluminação pública										
Existe	1.646	1.133	353	159	1	5.648	3.891	1.203	552	2
Não existe	77	53	10	14	-	287	203	49	35	-
Sem declaração	23	18	3	2	-	91	69	12	10	-
Pavimentação										
Existe	1.498	1.026	326	145	1	5.086	3.468	1.118	498	2
Não existe	225	160	37	28	-	849	626	134	89	-
Sem declaração	23	18	3	2	-	91	69	12	10	-

ANUÁRIO ESTATÍSTICO DO ESTADO DA PARAÍBA - 2011 IDEME

II - Características Demográficas e Sociais

2.1 - Demografia

2.1.2 - Domicílios

2.1.2.2 - Características dos Domicílios e Entorno

Tabela 01 - Domicílios particulares permanentes e moradores em domicílios particulares permanentes, por condição de ocupação do domicílio, segundo as características do entorno nos municípios - Paraíba - 2010

Características do entorno e municípios	Domicílios particulares permanentes					Moradores em dom. particulares permanentes				
	Total	Condição de ocupação do dom.				Total	Condição de ocupação do domicílio			
		Próprio	Alugado	Cedido	Outra		Próprio	Alugado	Cedido	Outra
Calçada										
Existe	1.404	968	303	132	1	4.761	3.261	1.039	459	2
Não existe	319	218	60	41	-	1.174	833	213	128	-
Sem declaração	23	18	3	2	-	91	69	12	10	-
Meio-fio / guia										
Existe	1.494	1.026	324	143	1	5.068	3.465	1.108	493	2
Não existe	229	160	39	30	-	867	629	144	94	-
Sem declaração	23	18	3	2	-	91	69	12	10	-
Bueiro / boca de lobo										
Existe	9	5	1	3	-	32	21	3	8	-
Não existe	1.714	1.181	362	170	1	5.903	4.073	1.249	579	2
Sem declaração	23	18	3	2	-	91	69	12	10	-
Rampa para cadeirante										
Existe	27	18	6	3	-	89	61	17	11	-
Não existe	1.696	1.168	357	170	1	5.846	4.033	1.235	576	2
Sem declaração	23	18	3	2	-	91	69	12	10	-
Arborização										
Existe	1.578	1.082	341	154	1	5.412	3.712	1.171	527	2
Não existe	145	104	22	19	-	523	382	81	60	-
Sem declaração	23	18	3	2	-	91	69	12	10	-
Esgoto a céu aberto										
Existe	173	127	28	18	-	679	515	100	64	-
Não existe	1.550	1.059	335	155	1	5.256	3.579	1.152	523	2
Sem declaração	23	18	3	2	-	91	69	12	10	-
Lixo acum. nos logradouros										
Existe	21	14	6	1	-	81	61	17	3	-
Não existe	1.702	1.172	357	172	1	5.854	4.033	1.235	584	2
Sem declaração	23	18	3	2	-	91	69	12	10	-
Marcação	**824**	**703**	**68**	**49**	**4**	**2.838**	**2.436**	**210**	**176**	**16**
Identificação do logradouro										
Existe	336	281	38	17	-	1.172	1.003	111	58	-
Não existe	488	422	30	32	4	1.666	1.433	99	118	16
Sem declaração	-	-	-	-	-	-	-	-	-	-
Iluminação pública										
Existe	800	683	67	46	4	2.748	2.357	206	169	16
Não existe	24	20	1	3	-	90	79	4	7	-
Sem declaração	-	-	-	-	-	-	-	-	-	-
Pavimentação										
Existe	255	218	22	15	-	850	738	70	42	-
Não existe	569	485	46	34	4	1.988	1.698	140	134	16
Sem declaração	-	-	-	-	-	-	-	-	-	-
Calçada										
Existe	26	22	3	1	-	82	71	8	3	-
Não existe	798	681	65	48	4	2.756	2.365	202	173	16
Sem declaração	-	-	-	-	-	-	-	-	-	-
Meio-fio / guia										
Existe	251	215	23	13	-	833	722	72	39	-
Não existe	573	488	45	36	4	2.005	1.714	138	137	16
Sem declaração	-	-	-	-	-	-	-	-	-	-
Bueiro / boca de lobo										
Existe	-	-	-	-	-	-	-	-	-	-
Não existe	824	703	68	49	4	2.838	2.436	210	176	16

ANUÁRIO ESTATÍSTICO DO ESTADO DA PARAÍBA - 2011

II - Características Demográficas e Sociais

2.1 - Demografia

2.1.2 - Domicílios

2.1.2.2 - Características dos Domicílios e Entorno

Tabela 01 - Domicílios particulares permanentes e moradores em domicílios particulares permanentes, por condição de ocupação do domicílio, segundo as características do entorno nos municípios - Paraíba - 2010

Características do entorno e municípios	Domicílios particulares permanentes					Moradores em dom. particulares permanentes				
	Total	Condição de ocupação do dom.				Total	Condição de ocupação do domicílio			
		Próprio	Alugado	Cedido	Outra		Próprio	Alugado	Cedido	Outra
Sem declaração	-	-	-	-	-	-	-	-	-	-
Rampa para cadeirante										
Existe	-	-	-	-	-	-	-	-	-	-
Não existe	824	703	68	49	4	2.838	2.436	210	176	16
Sem declaração	-	-	-	-	-	-	-	-	-	-
Arborização										
Existe	585	496	58	29	2	2.043	1.754	179	104	6
Não existe	239	207	10	20	2	795	682	31	72	10
Sem declaração	-	-	-	-	-	-	-	-	-	-
Esgoto a céu aberto										
Existe	22	16	5	1	-	69	51	17	1	-
Não existe	802	687	63	48	4	2.769	2.385	193	175	16
Sem declaração	-	-	-	-	-	-	-	-	-	-
Lixo acum. nos logradouros										
Existe	-	-	-	-	-	-	-	-	-	-
Não existe	824	703	68	49	4	2.838	2.436	210	176	16
Sem declaração	-	-	-	-	-	-	-	-	-	-
Mari	**5.291**	**3.919**	**905**	**455**	**12**	**17.449**	**12.987**	**2.905**	**1.514**	**43**
Identificação do logradouro										
Existe	2.623	1.939	467	211	6	8.577	6.349	1.494	717	17
Não existe	2.668	1.980	438	244	6	8.872	6.638	1.411	797	26
Sem declaração	-	-	-	-	-	-	-	-	-	-
Iluminação pública										
Existe	5.211	3.872	884	443	12	17.199	12.826	2.850	1.480	43
Não existe	80	47	21	12	-	250	161	55	34	-
Sem declaração	-	-	-	-	-	-	-	-	-	-
Pavimentação										
Existe	2.890	2.119	523	245	3	9.199	6.743	1.642	805	9
Não existe	2.401	1.800	382	210	9	8.250	6.244	1.263	709	34
Sem declaração	-	-	-	-	-	-	-	-	-	-
Calçada										
Existe	4.276	3.158	747	367	4	13.850	10.244	2.377	1.218	11
Não existe	1.015	761	158	88	8	3.599	2.743	528	296	32
Sem declaração	-	-	-	-	-	-	-	-	-	-
Meio-fio / guia										
Existe	3.357	2.512	570	272	3	10.803	8.107	1.786	901	9
Não existe	1.934	1.407	335	183	9	6.646	4.880	1.119	613	34
Sem declaração	-	-	-	-	-	-	-	-	-	-
Bueiro / boca de lobo										
Existe	201	144	39	18	-	654	468	126	60	-
Não existe	5.090	3.775	866	437	12	16.795	12.519	2.779	1.454	43
Sem declaração	-	-	-	-	-	-	-	-	-	-
Rampa para cadeirante										
Existe	71	50	14	6	1	228	149	57	21	1
Não existe	5.220	3.869	891	449	11	17.221	12.838	2.848	1.493	42
Sem declaração	-	-	-	-	-	-	-	-	-	-
Arborização										
Existe	4.920	3.646	850	419	5	16.113	11.994	2.712	1.392	15
Não existe	371	273	55	36	7	1.336	993	193	122	28
Sem declaração	-	-	-	-	-	-	-	-	-	-
Esgoto a céu aberto										
Existe	380	300	54	26	-	1.342	1.071	183	88	-

ANUÁRIO ESTATÍSTICO DO ESTADO DA PARAÍBA - 2011 IDEME

II - Características Demográficas e Sociais

2.1 - Demografia

2.1.2 - Domicílios

2.1.2.2 - Características dos Domicílios e Entorno

Tabela 01 - Domicílios particulares permanentes e moradores em domicílios particulares permanentes, por condição de ocupação do domicílio, segundo as características do entorno nos municípios - Paraíba - 2010

Características do entorno e municípios	Domicílios particulares permanentes					Moradores em dom. particulares permanentes				
	Total	Condição de ocupação do dom.				Total	Condição de ocupação do domicílio			
		Próprio	Alugado	Cedido	Outra		Próprio	Alugado	Cedido	Outra
Não existe	4.911	3.619	851	429	12	16.107	11.916	2.722	1.426	43
Sem declaração	-	-	-	-	-	-	-	-	-	-
Lixo acum. nos logradouros										
Existe	106	73	24	9	-	341	222	85	34	-
Não existe	5.185	3.846	881	446	12	17.108	12.765	2.820	1.480	43
Sem declaração	-	-	-	-	-	-	-	-	-	-
Marizópolis	**1.551**	**1.164**	**229**	**155**	**3**	**5.357**	**4.069**	**769**	**511**	**8**
Identificação do logradouro										
Existe	843	622	140	79	2	2.836	2.102	462	267	5
Não existe	708	542	89	76	1	2.521	1.967	307	244	3
Sem declaração	-	-	-	-	-	-	-	-	-	-
Iluminação pública										
Existe	1.263	948	188	124	3	4.300	3.257	620	415	8
Não existe	288	216	41	31	-	1.057	812	149	96	-
Sem declaração	-	-	-	-	-	-	-	-	-	-
Pavimentação										
Existe	951	699	159	91	2	3.176	2.347	513	311	5
Não existe	600	465	70	64	1	2.181	1.722	256	200	3
Sem declaração	-	-	-	-	-	-	-	-	-	-
Calçada										
Existe	1.358	1.011	211	133	3	4.616	3.468	700	440	8
Não existe	193	153	18	22	-	741	601	69	71	-
Sem declaração	-	-	-	-	-	-	-	-	-	-
Meio-fio / guia										
Existe	952	700	159	91	2	3.179	2.350	513	311	5
Não existe	599	464	70	64	1	2.178	1.719	256	200	3
Sem declaração	-	-	-	-	-	-	-	-	-	-
Bueiro / boca de lobo										
Existe	-	-	-	-	-	-	-	-	-	-
Não existe	1.551	1.164	229	155	3	5.357	4.069	769	511	8
Sem declaração	-	-	-	-	-	-	-	-	-	-
Rampa para cadeirante										
Existe	-	-	-	-	-	-	-	-	-	-
Não existe	1.551	1.164	229	155	3	5.357	4.069	769	511	8
Sem declaração	-	-	-	-	-	-	-	-	-	-
Arborização										
Existe	1.446	1.097	206	140	3	4.955	3.807	681	459	8
Não existe	105	67	23	15	-	402	262	88	52	-
Sem declaração	-	-	-	-	-	-	-	-	-	-
Esgoto a céu aberto										
Existe	534	416	62	54	2	1.940	1.543	223	169	5
Não existe	1.017	748	167	101	1	3.417	2.526	546	342	3
Sem declaração	-	-	-	-	-	-	-	-	-	-
Lixo acum. nos logradouros										
Existe	289	231	27	31	-	1.060	852	111	97	-
Não existe	1.262	933	202	124	3	4.297	3.217	658	414	8
Sem declaração	-	-	-	-	-	-	-	-	-	-
Massaranduba	**2.045**	**1.630**	**341**	**73**	**1**	**6.693**	**5.458**	**1.022**	**211**	**2**
Identificação do logradouro										
Existe	752	570	151	31	-	2.369	1.836	448	85	-
Não existe	1.278	1.045	190	42	1	4.285	3.583	574	126	2
Sem declaração	15	15	-	-	-	39	39	-	-	-

ANUÁRIO ESTATÍSTICO DO ESTADO DA PARAÍBA - 2011 IDEME

II - Características Demográficas e Sociais

2.1 - Demografia

2.1.2 - Domicílios

2.1.2.2 - Características dos Domicílios e Entorno

Tabela 01 - Domicílios particulares permanentes e moradores em domicílios particulares permanentes, por condição de ocupação do domicílio, segundo as características do entorno nos municípios - Paraíba - 2010

Características do entorno e municípios	Domicílios particulares permanentes					Moradores em dom. particulares permanentes				
	Total	Condição de ocupação do dom.				Total	Condição de ocupação do domicílio			
		Próprio	Alugado	Cedido	Outra		Próprio	Alugado	Cedido	Outra
Iluminação pública										
Existe	2.006	1.592	341	72	1	6.565	5.333	1.022	208	2
Não existe	24	23	-	1	-	89	86	-	3	-
Sem declaração	15	15	-	-	-	39	39	-	-	-
Pavimentação										
Existe	1.571	1.213	303	54	1	4.986	3.929	906	149	2
Não existe	459	402	38	19	-	1.668	1.490	116	62	-
Sem declaração	15	15	-	-	-	39	39	-	-	-
Calçada										
Existe	1.635	1.265	312	57	1	5.209	4.118	931	158	2
Não existe	395	350	29	16	-	1.445	1.301	91	53	-
Sem declaração	15	15	-	-	-	39	39	-	-	-
Meio-fio / guia										
Existe	1.598	1.232	310	55	1	5.097	4.014	925	156	2
Não existe	432	383	31	18	-	1.557	1.405	97	55	-
Sem declaração	15	15	-	-	-	39	39	-	-	-
Bueiro / boca de lobo										
Existe	189	146	32	11	-	572	456	88	28	-
Não existe	1.841	1.469	309	62	1	6.082	4.963	934	183	2
Sem declaração	15	15	-	-	-	39	39	-	-	-
Rampa para cadeirante										
Existe	15	13	2	-	-	50	45	5	-	-
Não existe	2.015	1.602	339	73	1	6.604	5.374	1.017	211	2
Sem declaração	15	15	-	-	-	39	39	-	-	-
Arborização										
Existe	1.173	956	172	44	1	3.956	3.297	526	131	2
Não existe	857	659	169	29	-	2.698	2.122	496	80	-
Sem declaração	15	15	-	-	-	39	39	-	-	-
Esgoto a céu aberto										
Existe	1.325	1.039	240	45	1	4.400	3.531	728	139	2
Não existe	705	576	101	28	-	2.254	1.888	294	72	-
Sem declaração	15	15	-	-	-	39	39	-	-	-
Lixo acum. nos logradouros										
Existe	77	62	9	6	-	254	208	31	15	-
Não existe	1.953	1.553	332	67	1	6.400	5.211	991	196	2
Sem declaração	15	15	-	-	-	39	39	-	-	-
Mataraca	**1.735**	**1.445**	**183**	**104**	**3**	**6.514**	**5.554**	**608**	**344**	**8**
Identificação do logradouro										
Existe	200	176	9	15	-	692	613	24	55	-
Não existe	1.532	1.266	174	89	3	5.815	4.934	584	289	8
Sem declaração	3	3	-	-	-	7	7	-	-	-
Iluminação pública										
Existe	1.714	1.425	183	103	3	6.441	5.484	608	341	8
Não existe	18	17	-	1	-	66	63	-	3	-
Sem declaração	3	3	-	-	-	7	7	-	-	-
Pavimentação										
Existe	802	675	83	43	1	3.030	2.599	283	144	4
Não existe	930	767	100	61	2	3.477	2.948	325	200	4
Sem declaração	3	3	-	-	-	7	7	-	-	-
Calçada										
Existe	41	37	2	2	-	129	111	9	9	-
Não existe	1.691	1.405	181	102	3	6.378	5.436	599	335	8

ANUÁRIO ESTATÍSTICO DO ESTADO DA PARAÍBA - 2011

II - Características Demográficas e Sociais

2.1 - Demografia

2.1.2 - Domicílios

2.1.2.2 - Características dos Domicílios e Entorno

Tabela 01 - Domicílios particulares permanentes e moradores em domicílios particulares permanentes, por condição de ocupação do domicílio, segundo as características do entorno nos municípios - Paraíba - 2010

Características do entorno e municípios	Domicílios particulares permanentes					Moradores em dom. particulares permanentes				
	Total	Condição de ocupação do dom.				Total	Condição de ocupação do domicílio			
		Próprio	Alugado	Cedido	Outra		Próprio	Alugado	Cedido	Outra
Sem declaração	3	3	-	-	-	7	7	-	-	-
Meio-fio / guia										
Existe	888	749	85	53	1	3.359	2.883	289	183	4
Não existe	844	693	98	51	2	3.148	2.664	319	161	4
Sem declaração	3	3	-	-	-	7	7	-	-	-
Bueiro / boca de lobo										
Existe	230	201	14	15	-	895	810	42	43	-
Não existe	1.502	1.241	169	89	3	5.612	4.737	566	301	8
Sem declaração	3	3	-	-	-	7	7	-	-	-
Rampa para cadeirante										
Existe	16	13	3	-	-	62	48	14	-	-
Não existe	1.716	1.429	180	104	3	6.445	5.499	594	344	8
Sem declaração	3	3	-	-	-	7	7	-	-	-
Arborização										
Existe	1.283	1.069	143	69	2	4.847	4.144	470	228	5
Não existe	449	373	40	35	1	1.660	1.403	138	116	3
Sem declaração	3	3	-	-	-	7	7	-	-	-
Esgoto a céu aberto										
Existe	1.640	1.360	180	97	3	6.165	5.223	601	333	8
Não existe	92	82	3	7	-	342	324	7	11	-
Sem declaração	3	3	-	-	-	7	7	-	-	-
Lixo acum. nos logradouros										
Existe	33	22	8	3	-	112	80	21	11	-
Não existe	1.699	1.420	175	101	3	6.395	5.467	587	333	8
Sem declaração	3	3	-	-	-	7	7	-	-	-
Matinhas	**186**	**134**	**46**	**5**	**1**	**682**	**522**	**142**	**16**	**2**
Identificação do logradouro										
Existe	-	-	-	-	-	-	-	-	-	-
Não existe	186	134	46	5	1	682	522	142	16	2
Sem declaração	-	-	-	-	-	-	-	-	-	-
Iluminação pública										
Existe	177	127	45	4	1	647	495	141	9	2
Não existe	9	7	1	1	-	35	27	1	7	-
Sem declaração	-	-	-	-	-	-	-	-	-	-
Pavimentação										
Existe	175	126	44	4	1	635	486	138	9	2
Não existe	11	8	2	1	-	47	36	4	7	-
Sem declaração	-	-	-	-	-	-	-	-	-	-
Calçada										
Existe	110	81	27	1	1	400	305	90	3	2
Não existe	76	53	19	4	-	282	217	52	13	-
Sem declaração	-	-	-	-	-	-	-	-	-	-
Meio-fio / guia										
Existe	175	126	44	4	1	635	486	138	9	2
Não existe	11	8	2	1	-	47	36	4	7	-
Sem declaração	-	-	-	-	-	-	-	-	-	-
Bueiro / boca de lobo										
Existe	42	29	11	1	1	162	120	39	1	2
Não existe	144	105	35	4	-	520	402	103	15	-
Sem declaração	-	-	-	-	-	-	-	-	-	-
Rampa para cadeirante										
Existe	-	-	-	-	-	-	-	-	-	-

ANUÁRIO ESTATÍSTICO DO ESTADO DA PARAÍBA - 2011

II - Características Demográficas e Sociais

2.1 - Demografia

2.1.2 - Domicílios

2.1.2.2 - Características dos Domicílios e Entorno

Tabela 01 - Domicílios particulares permanentes e moradores em domicílios particulares permanentes, por condição de ocupação do domicílio, segundo as características do entorno nos municípios - Paraíba - 2010

Características do entorno e municípios	Domicílios particulares permanentes					Moradores em dom. particulares permanentes				
	Total	Condição de ocupação do dom.				Total	Condição de ocupação do domicílio			
		Próprio	Alugado	Cedido	Outra		Próprio	Alugado	Cedido	Outra
Não existe	186	134	46	5	1	682	522	142	16	2
Sem declaração	-	-	-	-	-	-	-	-	-	-
Arborização										
Existe	114	84	27	2	1	414	330	76	6	2
Não existe	72	50	19	3	-	268	192	66	10	-
Sem declaração	-	-	-	-	-	-	-	-	-	-
Esgoto a céu aberto										
Existe	16	10	5	1	-	53	32	14	7	-
Não existe	170	124	41	4	1	629	490	128	9	2
Sem declaração	-	-	-	-	-	-	-	-	-	-
Lixo acum. nos logradouros										
Existe	1	-	-	1	-	7	-	-	7	-
Não existe	185	134	46	4	1	675	522	142	9	2
Sem declaração	-	-	-	-	-	-	-	-	-	-
Mato Grosso	**327**	**250**	**57**	**19**	**1**	**1.198**	**939**	**194**	**63**	**2**
Identificação do logradouro										
Existe	233	177	42	13	1	845	661	145	37	2
Não existe	91	71	15	5	-	337	267	49	21	-
Sem declaração	3	2	-	1	-	16	11	-	5	-
Iluminação pública										
Existe	277	209	53	14	1	1.003	783	176	42	2
Não existe	47	39	4	4	-	179	145	18	16	-
Sem declaração	3	2	-	1	-	16	11	-	5	-
Pavimentação										
Existe	265	199	52	13	1	958	742	174	40	2
Não existe	59	49	5	5	-	224	186	20	18	-
Sem declaração	3	2	-	1	-	16	11	-	5	-
Calçada										
Existe	47	29	13	5	-	171	114	41	16	-
Não existe	277	219	44	13	1	1.011	814	153	42	2
Sem declaração	3	2	-	1	-	16	11	-	5	-
Meio-fio / guia										
Existe	267	201	52	13	1	963	747	174	40	2
Não existe	57	47	5	5	-	219	181	20	18	-
Sem declaração	3	2	-	1	-	16	11	-	5	-
Bueiro / boca de lobo										
Existe	91	68	18	4	1	334	260	57	15	2
Não existe	233	180	39	14	-	848	668	137	43	-
Sem declaração	3	2	-	1	-	16	11	-	5	-
Rampa para cadeirante										
Existe	-	-	-	-	-	-	-	-	-	-
Não existe	324	248	57	18	1	1.182	928	194	58	2
Sem declaração	3	2	-	1	-	16	11	-	5	-
Arborização										
Existe	314	240	56	17	1	1.144	896	191	55	2
Não existe	10	8	1	1	-	38	32	3	3	-
Sem declaração	3	2	-	1	-	16	11	-	5	-
Esgoto a céu aberto										
Existe	-	-	-	-	-	-	-	-	-	-
Não existe	324	248	57	18	1	1.182	928	194	58	2
Sem declaração	3	2	-	1	-	16	11	-	5	-
Lixo acum. nos logradouros										

ANUÁRIO ESTATÍSTICO DO ESTADO DA PARAÍBA - 2011

II - Características Demográficas e Sociais

2.1 - Demografia

2.1.2 - Domicílios

2.1.2.2 - Características dos Domicílios e Entorno

Tabela 01 - Domicílios particulares permanentes e moradores em domicílios particulares permanentes, por condição de ocupação do domicílio, segundo as características do entorno nos municípios - Paraíba - 2010

Características do entorno e municípios	Domicílios particulares permanentes					Moradores em dom. particulares permanentes				
	Total	Condição de ocupação do dom.				Total	Condição de ocupação do domicílio			
		Próprio	Alugado	Cedido	Outra		Próprio	Alugado	Cedido	Outra
Existe	2	2	-	-	-	5	5	-	-	-
Não existe	322	246	57	18	1	1.177	923	194	58	2
Sem declaração	3	2	-	1	-	16	11	-	5	-
Maturéia	**1.147**	**860**	**213**	**72**	**2**	**3.853**	**2.925**	**680**	**240**	**8**
Identificação do logradouro										
Existe	781	570	159	50	2	2.581	1.906	499	168	8
Não existe	366	290	54	22	-	1.272	1.019	181	72	-
Sem declaração	-	-	-	-	-	-	-	-	-	-
Iluminação pública										
Existe	1.118	836	212	68	2	3.766	2.855	676	227	8
Não existe	29	24	1	4	-	87	70	4	13	-
Sem declaração	-	-	-	-	-	-	-	-	-	-
Pavimentação										
Existe	561	413	108	40	-	1.803	1.351	325	127	-
Não existe	586	447	105	32	2	2.050	1.574	355	113	8
Sem declaração	-	-	-	-	-	-	-	-	-	-
Calçada										
Existe	17	15	2	-	-	55	50	5	-	-
Não existe	1.130	845	211	72	2	3.798	2.875	675	240	8
Sem declaração	-	-	-	-	-	-	-	-	-	-
Meio-fio / guia										
Existe	569	422	107	40	-	1.841	1.392	322	127	-
Não existe	578	438	106	32	2	2.012	1.533	358	113	8
Sem declaração	-	-	-	-	-	-	-	-	-	-
Bueiro / boca de lobo										
Existe	84	60	18	6	-	299	211	70	18	-
Não existe	1.063	800	195	66	2	3.554	2.714	610	222	8
Sem declaração	-	-	-	-	-	-	-	-	-	-
Rampa para cadeirante										
Existe	-	-	-	-	-	-	-	-	-	-
Não existe	1.147	860	213	72	2	3.853	2.925	680	240	8
Sem declaração	-	-	-	-	-	-	-	-	-	-
Arborização										
Existe	991	732	193	64	2	3.289	2.446	615	220	8
Não existe	156	128	20	8	-	564	479	65	20	-
Sem declaração	-	-	-	-	-	-	-	-	-	-
Esgoto a céu aberto										
Existe	128	90	28	8	2	456	320	103	25	8
Não existe	1.019	770	185	64	-	3.397	2.605	577	215	-
Sem declaração	-	-	-	-	-	-	-	-	-	-
Lixo acum. nos logradouros										
Existe	-	-	-	-	-	-	-	-	-	-
Não existe	1.147	860	213	72	2	3.853	2.925	680	240	8
Sem declaração	-	-	-	-	-	-	-	-	-	-
Mogeiro	**1.726**	**1.387**	**174**	**147**	**18**	**5.582**	**4.552**	**544**	**427**	**59**
Identificação do logradouro										
Existe	1.018	821	109	81	7	3.288	2.677	339	249	23
Não existe	690	551	65	63	11	2.220	1.814	205	165	36
Sem declaração	18	15	-	3	-	74	61	-	13	-
Iluminação pública										
Existe	1.692	1.360	172	142	18	5.453	4.446	540	408	59
Não existe	16	12	2	2	-	55	45	4	6	-

ANUÁRIO ESTATÍSTICO DO ESTADO DA PARAÍBA - 2011

II - Características Demográficas e Sociais

2.1 - Demografia

2.1.2 - Domicílios

2.1.2.2 - Características dos Domicílios e Entorno

Tabela 01 - Domicílios particulares permanentes e moradores em domicílios particulares permanentes, por condição de ocupação do domicílio, segundo as características do entorno nos municípios - Paraíba - 2010

Características do entorno e municípios	Domicílios particulares permanentes					Moradores em dom. particulares permanentes				
	Total	Condição de ocupação do dom.				Total	Condição de ocupação do domicílio			
		Próprio	Alugado	Cedido	Outra		Próprio	Alugado	Cedido	Outra
Sem declaração	18	15	-	3	-	74	61	-	13	-
Pavimentação										
Existe	850	670	92	78	10	2.692	2.164	261	233	34
Não existe	858	702	82	66	8	2.816	2.327	283	181	25
Sem declaração	18	15	-	3	-	74	61	-	13	-
Calçada										
Existe	301	236	39	26	-	928	740	108	80	-
Não existe	1.407	1.136	135	118	18	4.580	3.751	436	334	59
Sem declaração	18	15	-	3	-	74	61	-	13	-
Meio-fio / guia										
Existe	845	676	98	70	1	2.664	2.177	280	206	1
Não existe	863	696	76	74	17	2.844	2.314	264	208	58
Sem declaração	18	15	-	3	-	74	61	-	13	-
Bueiro / boca de lobo										
Existe	237	197	15	24	1	780	660	46	73	1
Não existe	1.471	1.175	159	120	17	4.728	3.831	498	341	58
Sem declaração	18	15	-	3	-	74	61	-	13	-
Rampa para cadeirante										
Existe	34	24	1	5	4	103	75	1	15	12
Não existe	1.674	1.348	173	139	14	5.405	4.416	543	399	47
Sem declaração	18	15	-	3	-	74	61	-	13	-
Arborização										
Existe	1.551	1.248	152	134	17	5.028	4.094	487	389	58
Não existe	157	124	22	10	1	480	397	57	25	1
Sem declaração	18	15	-	3	-	74	61	-	13	-
Esgoto a céu aberto										
Existe	1.292	1.046	147	93	6	4.207	3.451	461	270	25
Não existe	416	326	27	51	12	1.301	1.040	83	144	34
Sem declaração	18	15	-	3	-	74	61	-	13	-
Lixo acum. nos logradouros										
Existe	36	32	-	1	3	101	89	-	2	10
Não existe	1.672	1.340	174	143	15	5.407	4.402	544	412	49
Sem declaração	18	15	-	3	-	74	61	-	13	-
Montadas	**933**	**701**	**166**	**63**	**3**	**3.141**	**2.410**	**513**	**211**	**7**
Identificação do logradouro										
Existe	459	341	83	33	2	1.523	1.168	248	105	2
Não existe	472	358	83	30	1	1.611	1.235	265	106	5
Sem declaração	2	2	-	-	-	7	7	-	-	-
Iluminação pública										
Existe	910	683	161	63	3	3.057	2.345	494	211	7
Não existe	21	16	5	-	-	77	58	19	-	-
Sem declaração	2	2	-	-	-	7	7	-	-	-
Pavimentação										
Existe	698	512	132	52	2	2.328	1.749	406	171	2
Não existe	233	187	34	11	1	806	654	107	40	5
Sem declaração	2	2	-	-	-	7	7	-	-	-
Calçada										
Existe	477	353	88	36	-	1.601	1.216	262	123	-
Não existe	454	346	78	27	3	1.533	1.187	251	88	7
Sem declaração	2	2	-	-	-	7	7	-	-	-
Meio-fio / guia										
Existe	698	513	131	52	2	2.328	1.752	403	171	2

ANUÁRIO ESTATÍSTICO DO ESTADO DA PARAÍBA - 2011

II - Características Demográficas e Sociais

2.1 - Demografia

2.1.2 - Domicílios

2.1.2.2 - Características dos Domicílios e Entorno

Tabela 01 - Domicílios particulares permanentes e moradores em domicílios particulares permanentes, por condição de ocupação do domicílio, segundo as características do entorno nos municípios - Paraíba - 2010

Características do entorno e municípios	Domicílios particulares permanentes					Moradores em dom. particulares permanentes				
	Total	Condição de ocupação do dom.				Total	Condição de ocupação do domicílio			
		Próprio	Alugado	Cedido	Outra		Próprio	Alugado	Cedido	Outra
Não existe	233	186	35	11	1	806	651	110	40	5
Sem declaração	2	2	-	-	-	7	7	-	-	-
Bueiro / boca de lobo										
Existe	8	5	3	-	-	25	18	7	-	-
Não existe	923	694	163	63	3	3.109	2.385	506	211	7
Sem declaração	2	2	-	-	-	7	7	-	-	-
Rampa para cadeirante										
Existe	9	8	-	1	-	44	40	-	4	-
Não existe	922	691	166	62	3	3.090	2.363	513	207	7
Sem declaração	2	2	-	-	-	7	7	-	-	-
Arborização										
Existe	905	682	160	60	3	3.041	2.342	489	203	7
Não existe	26	17	6	3	-	93	61	24	8	-
Sem declaração	2	2	-	-	-	7	7	-	-	-
Esgoto a céu aberto										
Existe	171	136	28	6	1	579	469	85	20	5
Não existe	760	563	138	57	2	2.555	1.934	428	191	2
Sem declaração	2	2	-	-	-	7	7	-	-	-
Lixo acum. nos logradouros										
Existe	6	3	3	-	-	19	12	7	-	-
Não existe	925	696	163	63	3	3.115	2.391	506	211	7
Sem declaração	2	2	-	-	-	7	7	-	-	-
Monte Horebe	**781**	**559**	**157**	**64**	**1**	**2.497**	**1.837**	**484**	**170**	**6**
Identificação do logradouro										
Existe	247	174	45	27	1	728	519	131	72	6
Não existe	533	384	112	37	-	1.767	1.316	353	98	-
Sem declaração	1	1	-	-	-	2	2	-	-	-
Iluminação pública										
Existe	730	521	146	62	1	2.313	1.693	447	167	6
Não existe	50	37	11	2	-	182	142	37	3	-
Sem declaração	1	1	-	-	-	2	2	-	-	-
Pavimentação										
Existe	647	458	135	53	1	2.005	1.447	406	146	6
Não existe	133	100	22	11	-	490	388	78	24	-
Sem declaração	1	1	-	-	-	2	2	-	-	-
Calçada										
Existe	746	535	149	61	1	2.376	1.749	461	160	6
Não existe	34	23	8	3	-	119	86	23	10	-
Sem declaração	1	1	-	-	-	2	2	-	-	-
Meio-fio / guia										
Existe	682	491	135	55	1	2.159	1.595	407	151	6
Não existe	98	67	22	9	-	336	240	77	19	-
Sem declaração	1	1	-	-	-	2	2	-	-	-
Bueiro / boca de lobo										
Existe	-	-	-	-	-	-	-	-	-	-
Não existe	780	558	157	64	1	2.495	1.835	484	170	6
Sem declaração	1	1	-	-	-	2	2	-	-	-
Rampa para cadeirante										
Existe	-	-	-	-	-	-	-	-	-	-
Não existe	780	558	157	64	1	2.495	1.835	484	170	6
Sem declaração	1	1	-	-	-	2	2	-	-	-
Arborização										

ANUÁRIO ESTATÍSTICO DO ESTADO DA PARAÍBA - 2011

II - Características Demográficas e Sociais

2.1 - Demografia

2.1.2 - Domicílios

2.1.2.2 - Características dos Domicílios e Entorno

Tabela 01 - Domicílios particulares permanentes e moradores em domicílios particulares permanentes, por condição de ocupação do domicílio, segundo as características do entorno nos municípios - Paraíba - 2010

Características do entorno e municípios	Domicílios particulares permanentes					Moradores em dom. particulares permanentes				
	Total	Condição de ocupação do dom.				Total	Condição de ocupação do domicílio			
		Próprio	Alugado	Cedido	Outra		Próprio	Alugado	Cedido	Outra
Existe	730	530	141	58	1	2.330	1.729	442	153	6
Não existe	50	28	16	6	-	165	106	42	17	-
Sem declaração	1	1	-	-	-	2	2	-	-	-
Esgoto a céu aberto										
Existe	25	17	8	-	-	87	61	26	-	-
Não existe	755	541	149	64	1	2.408	1.774	458	170	6
Sem declaração	1	1	-	-	-	2	2	-	-	-
Lixo acum. nos logradouros										
Existe	1	1	-	-	-	5	5	-	-	-
Não existe	779	557	157	64	1	2.490	1.830	484	170	6
Sem declaração	1	1	-	-	-	2	2	-	-	-
Monteiro	**6.529**	**4.324**	**1.615**	**572**	**18**	**20.192**	**13.637**	**4.817**	**1.692**	**46**
Identificação do logradouro										
Existe	2.411	1.585	629	192	5	7.420	5.016	1.826	569	9
Não existe	4.118	2.739	986	380	13	12.772	8.621	2.991	1.123	37
Sem declaração	-	-	-	-	-	-	-	-	-	-
Iluminação pública										
Existe	6.439	4.272	1.587	564	16	19.913	13.460	4.743	1.668	42
Não existe	90	52	28	8	2	279	177	74	24	4
Sem declaração	-	-	-	-	-	-	-	-	-	-
Pavimentação										
Existe	3.746	2.431	941	358	16	11.298	7.474	2.755	1.029	40
Não existe	2.783	1.893	674	214	2	8.894	6.163	2.062	663	6
Sem declaração	-	-	-	-	-	-	-	-	-	-
Calçada										
Existe	4.903	3.242	1.210	435	16	14.927	10.061	3.558	1.266	42
Não existe	1.626	1.082	405	137	2	5.265	3.576	1.259	426	4
Sem declaração	-	-	-	-	-	-	-	-	-	-
Meio-fio / guia										
Existe	3.643	2.380	899	348	16	10.984	7.317	2.632	995	40
Não existe	2.886	1.944	716	224	2	9.208	6.320	2.185	697	6
Sem declaração	-	-	-	-	-	-	-	-	-	-
Bueiro / boca de lobo										
Existe	56	39	12	5	-	161	97	50	14	-
Não existe	6.473	4.285	1.603	567	18	20.031	13.540	4.767	1.678	46
Sem declaração	-	-	-	-	-	-	-	-	-	-
Rampa para cadeirante										
Existe	82	57	22	3	-	261	196	57	8	-
Não existe	6.447	4.267	1.593	569	18	19.931	13.441	4.760	1.684	46
Sem declaração	-	-	-	-	-	-	-	-	-	-
Arborização										
Existe	5.808	3.887	1.423	482	16	18.024	12.325	4.252	1.405	42
Não existe	721	437	192	90	2	2.168	1.312	565	287	4
Sem declaração	-	-	-	-	-	-	-	-	-	-
Esgoto a céu aberto										
Existe	1.201	847	250	103	1	4.050	2.868	839	340	3
Não existe	5.328	3.477	1.365	469	17	16.142	10.769	3.978	1.352	43
Sem declaração	-	-	-	-	-	-	-	-	-	-
Lixo acum. nos logradouros										
Existe	40	23	5	12	-	122	68	17	37	-
Não existe	6.489	4.301	1.610	560	18	20.070	13.569	4.800	1.655	46
Sem declaração	-	-	-	-	-	-	-	-	-	-

ANUÁRIO ESTATÍSTICO DO ESTADO DA PARAÍBA - 2011

II - Características Demográficas e Sociais

2.1 - Demografia

2.1.2 - Domicílios

2.1.2.2 - Características dos Domicílios e Entorno

Tabela 01 - Domicílios particulares permanentes e moradores em domicílios particulares permanentes, por condição de ocupação do domicílio, segundo as características do entorno nos municípios - Paraíba - 2010

Características do entorno e municípios	Domicílios particulares permanentes					Moradores em dom. particulares permanentes				
	Total	Condição de ocupação do dom.				Total	Condição de ocupação do domicílio			
		Próprio	Alugado	Cedido	Outra		Próprio	Alugado	Cedido	Outra
Mulungu	**1.371**	**1.159**	**111**	**89**	**12**	**4.531**	**3.831**	**345**	**313**	**42**
Identificação do logradouro										
Existe	719	578	87	51	3	2.260	1.820	260	169	11
Não existe	652	581	24	38	9	2.271	2.011	85	144	31
Sem declaração	-	-	-	-	-	-	-	-	-	-
Iluminação pública										
Existe	1.313	1.106	111	85	11	4.313	3.622	345	308	38
Não existe	58	53	-	4	1	218	209	-	5	4
Sem declaração	-	-	-	-	-	-	-	-	-	-
Pavimentação										
Existe	1.047	868	101	70	8	3.352	2.782	305	239	26
Não existe	324	291	10	19	4	1.179	1.049	40	74	16
Sem declaração	-	-	-	-	-	-	-	-	-	-
Calçada										
Existe	995	829	90	67	9	3.172	2.651	262	229	30
Não existe	376	330	21	22	3	1.359	1.180	83	84	12
Sem declaração	-	-	-	-	-	-	-	-	-	-
Meio-fio / guia										
Existe	1.055	875	101	70	9	3.384	2.810	305	239	30
Não existe	316	284	10	19	3	1.147	1.021	40	74	12
Sem declaração	-	-	-	-	-	-	-	-	-	-
Bueiro / boca de lobo										
Existe	162	136	19	6	1	524	454	48	18	4
Não existe	1.209	1.023	92	83	11	4.007	3.377	297	295	38
Sem declaração	-	-	-	-	-	-	-	-	-	-
Rampa para cadeirante										
Existe	33	28	3	2	-	116	100	11	5	-
Não existe	1.338	1.131	108	87	12	4.415	3.731	334	308	42
Sem declaração	-	-	-	-	-	-	-	-	-	-
Arborização										
Existe	1.233	1.042	102	81	8	4.085	3.446	317	292	30
Não existe	138	117	9	8	4	446	385	28	21	12
Sem declaração	-	-	-	-	-	-	-	-	-	-
Esgoto a céu aberto										
Existe	554	473	32	43	6	1.820	1.544	106	150	20
Não existe	817	686	79	46	6	2.711	2.287	239	163	22
Sem declaração	-	-	-	-	-	-	-	-	-	-
Lixo acum. nos logradouros										
Existe	40	38	-	2	-	128	118	-	10	-
Não existe	1.331	1.121	111	87	12	4.403	3.713	345	303	42
Sem declaração	-	-	-	-	-	-	-	-	-	-
Natuba	**1.053**	**815**	**155**	**79**	**4**	**3.633**	**2.847**	**533**	**239**	**14**
Identificação do logradouro										
Existe	204	155	33	15	1	682	521	122	38	1
Não existe	847	658	122	64	3	2.941	2.316	411	201	13
Sem declaração	2	2	-	-	-	10	10	-	-	-
Iluminação pública										
Existe	1.022	796	146	76	4	3.521	2.778	501	228	14
Não existe	29	17	9	3	-	102	59	32	11	-
Sem declaração	2	2	-	-	-	10	10	-	-	-
Pavimentação										
Existe	677	538	87	49	3	2.246	1.806	284	144	12

ANUÁRIO ESTATÍSTICO DO ESTADO DA PARAÍBA - 2011 IDEME

II - Características Demográficas e Sociais

2.1 - Demografia

2.1.2 - Domicílios

2.1.2.2 - Características dos Domicílios e Entorno

Tabela 01 - Domicílios particulares permanentes e moradores em domicílios particulares permanentes, por condição de ocupação do domicílio, segundo as características do entorno nos municípios - Paraíba - 2010

Características do entorno e municípios	Domicílios particulares permanentes					Moradores em dom. particulares permanentes				
	Total	Condição de ocupação do dom.				Total	Condição de ocupação do domicílio			
		Próprio	Alugado	Cedido	Outra		Próprio	Alugado	Cedido	Outra
Não existe	374	275	68	30	1	1.377	1.031	249	95	2
Sem declaração	2	2	-	-	-	10	10	-	-	-
Calçada										
Existe	246	190	37	18	1	782	605	116	58	3
Não existe	805	623	118	61	3	2.841	2.232	417	181	11
Sem declaração	2	2	-	-	-	10	10	-	-	-
Meio-fio / guia										
Existe	677	538	87	49	3	2.246	1.806	284	144	12
Não existe	374	275	68	30	1	1.377	1.031	249	95	2
Sem declaração	2	2	-	-	-	10	10	-	-	-
Bueiro / boca de lobo										
Existe	198	152	30	15	1	618	469	105	41	3
Não existe	853	661	125	64	3	3.005	2.368	428	198	11
Sem declaração	2	2	-	-	-	10	10	-	-	-
Rampa para cadeirante										
Existe	-	-	-	-	-	-	-	-	-	-
Não existe	1.051	813	155	79	4	3.623	2.837	533	239	14
Sem declaração	2	2	-	-	-	10	10	-	-	-
Arborização										
Existe	896	700	128	64	4	3.087	2.435	442	196	14
Não existe	155	113	27	15	-	536	402	91	43	-
Sem declaração	2	2	-	-	-	10	10	-	-	-
Esgoto a céu aberto										
Existe	275	218	36	20	1	954	757	129	66	2
Não existe	776	595	119	59	3	2.669	2.080	404	173	12
Sem declaração	2	2	-	-	-	10	10	-	-	-
Lixo acum. nos logradouros										
Existe	155	133	14	7	1	539	463	55	19	2
Não existe	896	680	141	72	3	3.084	2.374	478	220	12
Sem declaração	2	2	-	-	-	10	10	-	-	-
Nazarezinho	**955**	**666**	**167**	**122**	**-**	**3.182**	**2.258**	**518**	**406**	**-**
Identificação do logradouro										
Existe	638	444	114	80	-	2.087	1.475	357	255	-
Não existe	317	222	53	42	-	1.095	783	161	151	-
Sem declaração	-	-	-	-	-	-	-	-	-	-
Iluminação pública										
Existe	955	666	167	122	-	3.182	2.258	518	406	-
Não existe	-	-	-	-	-	-	-	-	-	-
Sem declaração	-	-	-	-	-	-	-	-	-	-
Pavimentação										
Existe	898	620	162	116	-	2.983	2.100	499	384	-
Não existe	57	46	5	6	-	199	158	19	22	-
Sem declaração	-	-	-	-	-	-	-	-	-	-
Calçada										
Existe	847	577	154	116	-	2.774	1.917	473	384	-
Não existe	108	89	13	6	-	408	341	45	22	-
Sem declaração	-	-	-	-	-	-	-	-	-	-
Meio-fio / guia										
Existe	905	625	163	117	-	3.000	2.112	502	386	-
Não existe	50	41	4	5	-	182	146	16	20	-
Sem declaração	-	-	-	-	-	-	-	-	-	-
Bueiro / boca de lobo										

ANUÁRIO ESTATÍSTICO DO ESTADO DA PARAÍBA - 2011

II - Características Demográficas e Sociais

2.1 - Demografia

2.1.2 - Domicílios

2.1.2.2 - Características dos Domicílios e Entorno

Tabela 01 - Domicílios particulares permanentes e moradores em domicílios particulares permanentes, por condição de ocupação do domicílio, segundo as características do entorno nos municípios - Paraíba - 2010

Características do entorno e municípios	Domicílios particulares permanentes					Moradores em dom. particulares permanentes				
	Total	Condição de ocupação do dom.				Total	Condição de ocupação do domicílio			
		Próprio	Alugado	Cedido	Outra		Próprio	Alugado	Cedido	Outra
Existe	11	10	-	1	-	55	50	-	5	-
Não existe	944	656	167	121	-	3.127	2.208	518	401	-
Sem declaração	-	-	-	-	-	-	-	-	-	-
Rampa para cadeirante										
Existe	-	-	-	-	-	-	-	-	-	-
Não existe	955	666	167	122	-	3.182	2.258	518	406	-
Sem declaração	-	-	-	-	-	-	-	-	-	-
Arborização										
Existe	936	653	165	118	-	3.105	2.207	513	385	-
Não existe	19	13	2	4	-	77	51	5	21	-
Sem declaração	-	-	-	-	-	-	-	-	-	-
Esgoto a céu aberto										
Existe	54	46	3	5	-	181	154	9	18	-
Não existe	901	620	164	117	-	3.001	2.104	509	388	-
Sem declaração	-	-	-	-	-	-	-	-	-	-
Lixo acum. nos logradouros										
Existe	67	56	9	2	-	253	206	36	11	-
Não existe	888	610	158	120	-	2.929	2.052	482	395	-
Sem declaração	-	-	-	-	-	-	-	-	-	-
Nova Floresta	**2.859**	**2.187**	**467**	**201**	**4**	**9.396**	**7.330**	**1.435**	**626**	**5**
Identificação do logradouro										
Existe	639	452	130	55	2	2.088	1.509	427	149	3
Não existe	2.197	1.717	333	145	2	7.210	5.737	997	474	2
Sem declaração	23	18	4	1	-	98	84	11	3	-
Iluminação pública										
Existe	2.716	2.069	451	192	4	8.916	6.924	1.396	591	5
Não existe	120	100	12	8	-	382	322	28	32	-
Sem declaração	23	18	4	1	-	98	84	11	3	-
Pavimentação										
Existe	1.828	1.400	306	119	3	5.951	4.627	937	383	4
Não existe	1.008	769	157	81	1	3.347	2.619	487	240	1
Sem declaração	23	18	4	1	-	98	84	11	3	-
Calçada										
Existe	1.938	1.488	321	126	3	6.299	4.915	984	396	4
Não existe	898	681	142	74	1	2.999	2.331	440	227	1
Sem declaração	23	18	4	1	-	98	84	11	3	-
Meio-fio / guia										
Existe	2.091	1.597	350	141	3	6.840	5.315	1.079	442	4
Não existe	745	572	113	59	1	2.458	1.931	345	181	1
Sem declaração	23	18	4	1	-	98	84	11	3	-
Bueiro / boca de lobo										
Existe	15	8	6	1	-	47	27	19	1	-
Não existe	2.821	2.161	457	199	4	9.251	7.219	1.405	622	5
Sem declaração	23	18	4	1	-	98	84	11	3	-
Rampa para cadeirante										
Existe	1	1	-	-	-	8	8	-	-	-
Não existe	2.835	2.168	463	200	4	9.290	7.238	1.424	623	5
Sem declaração	23	18	4	1	-	98	84	11	3	-
Arborização										
Existe	2.626	2.006	435	181	4	8.615	6.695	1.346	569	5
Não existe	210	163	28	19	-	683	551	78	54	-
Sem declaração	23	18	4	1	-	98	84	11	3	-

ANUÁRIO ESTATÍSTICO DO ESTADO DA PARAÍBA - 2011

II - Características Demográficas e Sociais

2.1 - Demografia

2.1.2 - Domicílios

2.1.2.2 - Características dos Domicílios e Entorno

Tabela 01 - Domicílios particulares permanentes e moradores em domicílios particulares permanentes, por condição de ocupação do domicílio, segundo as características do entorno nos municípios - Paraíba - 2010

Características do entorno e municípios	Domicílios particulares permanentes					Moradores em dom. particulares permanentes				
	Total	Condição de ocupação do dom.				Total	Condição de ocupação do domicílio			
		Próprio	Alugado	Cedido	Outra		Próprio	Alugado	Cedido	Outra
Esgoto a céu aberto										
Existe	4	4	-	-	-	8	8	-	-	-
Não existe	2.832	2.165	463	200	4	9.290	7.238	1.424	623	5
Sem declaração	23	18	4	1	-	98	84	11	3	-
Lixo acum. nos logradouros										
Existe	1	1	-	-	-	5	5	-	-	-
Não existe	2.835	2.168	463	200	4	9.293	7.241	1.424	623	5
Sem declaração	23	18	4	1	-	98	84	11	3	-
Nova Olinda	**965**	**804**	**85**	**75**	**1**	**3.216**	**2.710**	**274**	**230**	**2**
Identificação do logradouro										
Existe	196	165	18	13	-	636	540	62	34	-
Não existe	748	623	65	59	1	2.509	2.113	208	186	2
Sem declaração	21	16	2	3	-	71	57	4	10	-
Iluminação pública										
Existe	926	774	82	69	1	3.084	2.606	267	209	2
Não existe	18	14	1	3	-	61	47	3	11	-
Sem declaração	21	16	2	3	-	71	57	4	10	-
Pavimentação										
Existe	716	601	69	45	1	2.348	1.989	221	136	2
Não existe	228	187	14	27	-	797	664	49	84	-
Sem declaração	21	16	2	3	-	71	57	4	10	-
Calçada										
Existe	856	718	80	57	1	2.839	2.402	260	175	2
Não existe	88	70	3	15	-	306	251	10	45	-
Sem declaração	21	16	2	3	-	71	57	4	10	-
Meio-fio / guia										
Existe	709	595	68	45	1	2.326	1.969	219	136	2
Não existe	235	193	15	27	-	819	684	51	84	-
Sem declaração	21	16	2	3	-	71	57	4	10	-
Bueiro / boca de lobo										
Existe	44	33	7	4	-	152	114	27	11	-
Não existe	900	755	76	68	1	2.993	2.539	243	209	2
Sem declaração	21	16	2	3	-	71	57	4	10	-
Rampa para cadeirante										
Existe	-	-	-	-	-	-	-	-	-	-
Não existe	944	788	83	72	1	3.145	2.653	270	220	2
Sem declaração	21	16	2	3	-	71	57	4	10	-
Arborização										
Existe	864	718	78	67	1	2.888	2.423	257	206	2
Não existe	80	70	5	5	-	257	230	13	14	-
Sem declaração	21	16	2	3	-	71	57	4	10	-
Esgoto a céu aberto										
Existe	29	24	5	-	-	91	78	13	-	-
Não existe	915	764	78	72	1	3.054	2.575	257	220	2
Sem declaração	21	16	2	3	-	71	57	4	10	-
Lixo acum. nos logradouros										
Existe	16	12	-	4	-	54	47	-	7	-
Não existe	928	776	83	68	1	3.091	2.606	270	213	2
Sem declaração	21	16	2	3	-	71	57	4	10	-
Nova Palmeira	**795**	**702**	**61**	**31**	**1**	**2.551**	**2.282**	**172**	**95**	**2**
Identificação do logradouro										
Existe	686	605	54	26	1	2.184	1.950	154	78	2

ANUÁRIO ESTATÍSTICO DO ESTADO DA PARAÍBA - 2011

II - Características Demográficas e Sociais

2.1 - Demografia

2.1.2 - Domicílios

2.1.2.2 - Características dos Domicílios e Entorno

Tabela 01 - Domicílios particulares permanentes e moradores em domicílios particulares permanentes, por condição de ocupação do domicílio, segundo as características do entorno nos municípios - Paraíba - 2010

Características do entorno e municípios	Domicílios particulares permanentes					Moradores em dom. particulares permanentes				
	Total	Condição de ocupação do dom.				Total	Condição de ocupação do domicílio			
		Próprio	Alugado	Cedido	Outra		Próprio	Alugado	Cedido	Outra
Não existe	108	96	7	5	-	365	330	18	17	-
Sem declaração	1	1	-	-	-	2	2	-	-	-
Iluminação pública										
Existe	788	696	60	31	1	2.530	2.263	170	95	2
Não existe	6	5	1	-	-	19	17	2	-	-
Sem declaração	1	1	-	-	-	2	2	-	-	-
Pavimentação										
Existe	721	636	59	25	1	2.307	2.066	168	71	2
Não existe	73	65	2	6	-	242	214	4	24	-
Sem declaração	1	1	-	-	-	2	2	-	-	-
Calçada										
Existe	661	584	53	23	1	2.121	1.903	152	64	2
Não existe	133	117	8	8	-	428	377	20	31	-
Sem declaração	1	1	-	-	-	2	2	-	-	-
Meio-fio / guia										
Existe	715	632	57	25	1	2.291	2.054	164	71	2
Não existe	79	69	4	6	-	258	226	8	24	-
Sem declaração	1	1	-	-	-	2	2	-	-	-
Bueiro / boca de lobo										
Existe	-	-	-	-	-	-	-	-	-	-
Não existe	794	701	61	31	1	2.549	2.280	172	95	2
Sem declaração	1	1	-	-	-	2	2	-	-	-
Rampa para cadeirante										
Existe	150	136	8	6	-	516	478	20	18	-
Não existe	644	565	53	25	1	2.033	1.802	152	77	2
Sem declaração	1	1	-	-	-	2	2	-	-	-
Arborização										
Existe	711	631	52	27	1	2.288	2.055	151	80	2
Não existe	83	70	9	4	-	261	225	21	15	-
Sem declaração	1	1	-	-	-	2	2	-	-	-
Esgoto a céu aberto										
Existe	-	-	-	-	-	-	-	-	-	-
Não existe	794	701	61	31	1	2.549	2.280	172	95	2
Sem declaração	1	1	-	-	-	2	2	-	-	-
Lixo acum. nos logradouros										
Existe	-	-	-	-	-	-	-	-	-	-
Não existe	794	701	61	31	1	2.549	2.280	172	95	2
Sem declaração	1	1	-	-	-	2	2	-	-	-
Olho d'Água	**1.086**	**734**	**229**	**122**	**1**	**3.844**	**2.639**	**769**	**431**	**5**
Identificação do logradouro										
Existe	478	322	97	59	-	1.707	1.145	352	210	-
Não existe	608	412	132	63	1	2.137	1.494	417	221	5
Sem declaração	-	-	-	-	-	-	-	-	-	-
Iluminação pública										
Existe	1.068	722	225	120	1	3.767	2.586	754	422	5
Não existe	18	12	4	2	-	77	53	15	9	-
Sem declaração	-	-	-	-	-	-	-	-	-	-
Pavimentação										
Existe	958	655	200	102	1	3.372	2.344	660	363	5
Não existe	128	79	29	20	-	472	295	109	68	-
Sem declaração	-	-	-	-	-	-	-	-	-	-
Calçada										

ANUÁRIO ESTATÍSTICO DO ESTADO DA PARAÍBA - 2011

II - Características Demográficas e Sociais

2.1 - Demografia

2.1.2 - Domicílios

2.1.2.2 - Características dos Domicílios e Entorno

Tabela 01 - Domicílios particulares permanentes e moradores em domicílios particulares permanentes, por condição de ocupação do domicílio, segundo as características do entorno nos municípios - Paraíba - 2010

Características do entorno e municípios	Domicílios particulares permanentes					Moradores em dom. particulares permanentes				
	Total	Condição de ocupação do dom.				Total	Condição de ocupação do domicílio			
		Próprio	Alugado	Cedido	Outra		Próprio	Alugado	Cedido	Outra
Existe	783	526	179	77	1	2.800	1.904	612	279	5
Não existe	303	208	50	45	-	1.044	735	157	152	-
Sem declaração	-	-	-	-	-	-	-	-	-	-
Meio-fio / guia										
Existe	801	546	160	94	1	2.827	1.969	518	335	5
Não existe	285	188	69	28	-	1.017	670	251	96	-
Sem declaração	-	-	-	-	-	-	-	-	-	-
Bueiro / boca de lobo										
Existe	16	12	3	1	-	45	36	8	1	-
Não existe	1.070	722	226	121	1	3.799	2.603	761	430	5
Sem declaração	-	-	-	-	-	-	-	-	-	-
Rampa para cadeirante										
Existe	9	4	1	4	-	20	8	3	9	-
Não existe	1.077	730	228	118	1	3.824	2.631	766	422	5
Sem declaração	-	-	-	-	-	-	-	-	-	-
Arborização										
Existe	1.034	713	206	114	1	3.673	2.549	714	405	5
Não existe	52	21	23	8	-	171	90	55	26	-
Sem declaração	-	-	-	-	-	-	-	-	-	-
Esgoto a céu aberto										
Existe	155	96	36	23	-	591	367	119	105	-
Não existe	931	638	193	99	1	3.253	2.272	650	326	5
Sem declaração	-	-	-	-	-	-	-	-	-	-
Lixo acum. nos logradouros										
Existe	26	22	1	3	-	107	86	5	16	-
Não existe	1.060	712	228	119	1	3.737	2.553	764	415	5
Sem declaração	-	-	-	-	-	-	-	-	-	-
Olivedos	**562**	**459**	**81**	**21**	**1**	**1.902**	**1.577**	**254**	**68**	**3**
Identificação do logradouro										
Existe	500	413	66	20	1	1.686	1.419	199	65	3
Não existe	60	44	15	1	-	207	149	55	3	-
Sem declaração	2	2	-	-	-	9	9	-	-	-
Iluminação pública										
Existe	540	440	79	20	1	1.824	1.506	250	65	3
Não existe	20	17	2	1	-	69	62	4	3	-
Sem declaração	2	2	-	-	-	9	9	-	-	-
Pavimentação										
Existe	445	368	58	18	1	1.490	1.250	177	60	3
Não existe	115	89	23	3	-	403	318	77	8	-
Sem declaração	2	2	-	-	-	9	9	-	-	-
Calçada										
Existe	422	348	55	18	1	1.431	1.197	171	60	3
Não existe	138	109	26	3	-	462	371	83	8	-
Sem declaração	2	2	-	-	-	9	9	-	-	-
Meio-fio / guia										
Existe	447	370	58	18	1	1.497	1.257	177	60	3
Não existe	113	87	23	3	-	396	311	77	8	-
Sem declaração	2	2	-	-	-	9	9	-	-	-
Bueiro / boca de lobo										
Existe	-	-	-	-	-	-	-	-	-	-
Não existe	560	457	81	21	1	1.893	1.568	254	68	3
Sem declaração	2	2	-	-	-	9	9	-	-	-

ANUÁRIO ESTATÍSTICO DO ESTADO DA PARAÍBA - 2011

II - Características Demográficas e Sociais

2.1 - Demografia

2.1.2 - Domicílios

2.1.2.2 - Características dos Domicílios e Entorno

Tabela 01 - Domicílios particulares permanentes e moradores em domicílios particulares permanentes, por condição de ocupação do domicílio, segundo as características do entorno nos municípios - Paraíba - 2010

Características do entorno e municípios	Domicílios particulares permanentes					Moradores em dom. particulares permanentes				
	Total	Condição de ocupação do dom.				Total	Condição de ocupação do domicílio			
		Próprio	Alugado	Cedido	Outra		Próprio	Alugado	Cedido	Outra
Rampa para cadeirante										
Existe	-	-	-	-	-	-	-	-	-	-
Não existe	560	457	81	21	1	1.893	1.568	254	68	3
Sem declaração	2	2	-	-	-	9	9	-	-	-
Arborização										
Existe	490	407	63	19	1	1.636	1.377	197	59	3
Não existe	70	50	18	2	-	257	191	57	9	-
Sem declaração	2	2	-	-	-	9	9	-	-	-
Esgoto a céu aberto										
Existe	258	203	47	7	1	916	737	153	23	3
Não existe	302	254	34	14	-	977	831	101	45	-
Sem declaração	2	2	-	-	-	9	9	-	-	-
Lixo acum. nos logradouros										
Existe	-	-	-	-	-	-	-	-	-	-
Não existe	560	457	81	21	1	1.893	1.568	254	68	3
Sem declaração	2	2	-	-	-	9	9	-	-	-
Ouro Velho	**665**	**536**	**83**	**42**	**4**	**2.045**	**1.678**	**232**	**123**	**12**
Identificação do logradouro										
Existe	177	136	30	11	-	544	426	85	33	-
Não existe	485	397	53	31	4	1.492	1.243	147	90	12
Sem declaração	3	3	-	-	-	9	9	-	-	-
Iluminação pública										
Existe	651	524	82	42	3	2.005	1.640	231	123	11
Não existe	11	9	1	-	1	31	29	1	-	1
Sem declaração	3	3	-	-	-	9	9	-	-	-
Pavimentação										
Existe	636	510	83	40	3	1.965	1.606	232	118	9
Não existe	26	23	-	2	1	71	63	-	5	3
Sem declaração	3	3	-	-	-	9	9	-	-	-
Calçada										
Existe	512	410	68	32	2	1.551	1.270	183	90	8
Não existe	150	123	15	10	2	485	399	49	33	4
Sem declaração	3	3	-	-	-	9	9	-	-	-
Meio-fio / guia										
Existe	604	483	81	37	3	1.865	1.521	224	111	9
Não existe	58	50	2	5	1	171	148	8	12	3
Sem declaração	3	3	-	-	-	9	9	-	-	-
Bueiro / boca de lobo										
Existe	26	20	4	2	-	95	73	14	8	-
Não existe	636	513	79	40	4	1.941	1.596	218	115	12
Sem declaração	3	3	-	-	-	9	9	-	-	-
Rampa para cadeirante										
Existe	14	11	2	1	-	45	39	4	2	-
Não existe	648	522	81	41	4	1.991	1.630	228	121	12
Sem declaração	3	3	-	-	-	9	9	-	-	-
Arborização										
Existe	639	515	79	42	3	1.978	1.621	223	123	11
Não existe	23	18	4	-	1	58	48	9	-	1
Sem declaração	3	3	-	-	-	9	9	-	-	-
Esgoto a céu aberto										
Existe	56	45	7	4	-	180	147	20	13	-
Não existe	606	488	76	38	4	1.856	1.522	212	110	12

ANUÁRIO ESTATÍSTICO DO ESTADO DA PARAÍBA - 2011

II - Características Demográficas e Sociais

2.1 - Demografia

2.1.2 - Domicílios

2.1.2.2 - Características dos Domicílios e Entorno

Tabela 01 - Domicílios particulares permanentes e moradores em domicílios particulares permanentes, por condição de ocupação do domicílio, segundo as características do entorno nos municípios - Paraíba - 2010

Características do entorno e municípios	Domicílios particulares permanentes					Moradores em dom. particulares permanentes				
	Total	Condição de ocupação do dom.				Total	Condição de ocupação do domicílio			
		Próprio	Alugado	Cedido	Outra		Próprio	Alugado	Cedido	Outra
Sem declaração	3	3	-	-	-	9	9	-	-	-
Lixo acum. nos logradouros										
Existe	-	-	-	-	-	-	-	-	-	-
Não existe	662	533	83	42	4	2.036	1.669	232	123	12
Sem declaração	3	3	-	-	-	9	9	-	-	-
Parari	**231**	**183**	**33**	**8**	**7**	**699**	**563**	**101**	**25**	**10**
Identificação do logradouro										
Existe	188	150	27	7	4	577	464	85	22	6
Não existe	43	33	6	1	3	122	99	16	3	4
Sem declaração	-	-	-	-	-	-	-	-	-	-
Iluminação pública										
Existe	228	180	33	8	7	689	553	101	25	10
Não existe	3	3	-	-	-	10	10	-	-	-
Sem declaração	-	-	-	-	-	-	-	-	-	-
Pavimentação										
Existe	155	127	17	7	4	473	389	54	24	6
Não existe	76	56	16	1	3	226	174	47	1	4
Sem declaração	-	-	-	-	-	-	-	-	-	-
Calçada										
Existe	32	27	-	3	2	103	89	-	11	3
Não existe	199	156	33	5	5	596	474	101	14	7
Sem declaração	-	-	-	-	-	-	-	-	-	-
Meio-fio / guia										
Existe	162	131	19	7	5	490	398	60	24	8
Não existe	69	52	14	1	2	209	165	41	1	2
Sem declaração	-	-	-	-	-	-	-	-	-	-
Bueiro / boca de lobo										
Existe	-	-	-	-	-	-	-	-	-	-
Não existe	231	183	33	8	7	699	563	101	25	10
Sem declaração	-	-	-	-	-	-	-	-	-	-
Rampa para cadeirante										
Existe	1	1	-	-	-	2	2	-	-	-
Não existe	230	182	33	8	7	697	561	101	25	10
Sem declaração	-	-	-	-	-	-	-	-	-	-
Arborização										
Existe	209	165	30	8	6	637	507	97	25	8
Não existe	22	18	3	-	1	62	56	4	-	2
Sem declaração	-	-	-	-	-	-	-	-	-	-
Esgoto a céu aberto										
Existe	33	25	6	1	1	110	93	15	1	1
Não existe	198	158	27	7	6	589	470	86	24	9
Sem declaração	-	-	-	-	-	-	-	-	-	-
Lixo acum. nos logradouros										
Existe	1	-	1	-	-	1	-	1	-	-
Não existe	230	183	32	8	7	698	563	100	25	10
Sem declaração	-	-	-	-	-	-	-	-	-	-
Passagem	**325**	**268**	**21**	**36**	**-**	**1.106**	**909**	**70**	**127**	**-**
Identificação do logradouro										
Existe	294	242	18	34	-	977	810	53	114	-
Não existe	31	26	3	2	-	129	99	17	13	-
Sem declaração	-	-	-	-	-	-	-	-	-	-
Iluminação pública										

ANUÁRIO ESTATÍSTICO DO ESTADO DA PARAÍBA - 2011

II - Características Demográficas e Sociais

2.1 - Demografia

2.1.2 - Domicílios

2.1.2.2 - Características dos Domicílios e Entorno

Tabela 01 - Domicílios particulares permanentes e moradores em domicílios particulares permanentes, por condição de ocupação do domicílio, segundo as características do entorno nos municípios - Paraíba - 2010

Características do entorno e municípios	Domicílios particulares permanentes					Moradores em dom. particulares permanentes				
	Total	Condição de ocupação do dom.				Total	Condição de ocupação do domicílio			
		Próprio	Alugado	Cedido	Outra		Próprio	Alugado	Cedido	Outra
Existe	323	267	21	35	-	1.095	903	70	122	-
Não existe	2	1	-	1	-	11	6	-	5	-
Sem declaração	-	-	-	-	-	-	-	-	-	-
Pavimentação										
Existe	278	228	18	32	-	923	765	53	105	-
Não existe	47	40	3	4	-	183	144	17	22	-
Sem declaração	-	-	-	-	-	-	-	-	-	-
Calçada										
Existe	296	242	19	35	-	987	809	56	122	-
Não existe	29	26	2	1	-	119	100	14	5	-
Sem declaração	-	-	-	-	-	-	-	-	-	-
Meio-fio / guia										
Existe	278	228	18	32	-	923	765	53	105	-
Não existe	47	40	3	4	-	183	144	17	22	-
Sem declaração	-	-	-	-	-	-	-	-	-	-
Bueiro / boca de lobo										
Existe	70	56	7	7	-	227	183	21	23	-
Não existe	255	212	14	29	-	879	726	49	104	-
Sem declaração	-	-	-	-	-	-	-	-	-	-
Rampa para cadeirante										
Existe	21	18	2	1	-	68	60	5	3	-
Não existe	304	250	19	35	-	1.038	849	65	124	-
Sem declaração	-	-	-	-	-	-	-	-	-	-
Arborização										
Existe	310	256	20	34	-	1.037	856	67	114	-
Não existe	15	12	1	2	-	69	53	3	13	-
Sem declaração	-	-	-	-	-	-	-	-	-	-
Esgoto a céu aberto										
Existe	-	-	-	-	-	-	-	-	-	-
Não existe	325	268	21	36	-	1.106	909	70	127	-
Sem declaração	-	-	-	-	-	-	-	-	-	-
Lixo acum. nos logradouros										
Existe	2	2	-	-	-	8	8	-	-	-
Não existe	323	266	21	36	-	1.098	901	70	127	-
Sem declaração	-	-	-	-	-	-	-	-	-	-
Patos	**27.955**	**15.762**	**10.193**	**1.954**	**46**	**96.839**	**56.560**	**33.516**	**6.585**	**178**
Identificação do logradouro										
Existe	8.279	4.366	3.315	588	10	27.546	15.081	10.484	1.950	31
Não existe	19.643	11.383	6.860	1.364	36	69.191	41.438	22.977	4.629	147
Sem declaração	33	13	18	2	-	102	41	55	6	-
Iluminação pública										
Existe	26.720	15.197	9.628	1.850	45	92.593	54.514	31.701	6.206	172
Não existe	1.202	552	547	102	1	4.144	2.005	1.760	373	6
Sem declaração	33	13	18	2	-	102	41	55	6	-
Pavimentação										
Existe	20.243	11.249	7.491	1.468	35	68.904	39.811	24.104	4.866	123
Não existe	7.679	4.500	2.684	484	11	27.833	16.708	9.357	1.713	55
Sem declaração	33	13	18	2	-	102	41	55	6	-
Calçada										
Existe	23.678	13.304	8.721	1.612	41	81.605	47.358	28.703	5.387	157
Não existe	4.244	2.445	1.454	340	5	15.132	9.161	4.758	1.192	21
Sem declaração	33	13	18	2	-	102	41	55	6	-

ANUÁRIO ESTATÍSTICO DO ESTADO DA PARAÍBA - 2011

II - Características Demográficas e Sociais

2.1 - Demografia

2.1.2 - Domicílios

2.1.2.2 - Características dos Domicílios e Entorno

Tabela 01 - Domicílios particulares permanentes e moradores em domicílios particulares permanentes, por condição de ocupação do domicílio, segundo as características do entorno nos municípios - Paraíba - 2010

Características do entorno e municípios	Domicílios particulares permanentes					Moradores em dom. particulares permanentes				
	Total	Condição de ocupação do dom.				Total	Condição de ocupação do domicílio			
		Próprio	Alugado	Cedido	Outra		Próprio	Alugado	Cedido	Outra
Meio-fio / guia										
Existe	19.995	11.389	7.138	1.431	37	68.562	40.469	23.211	4.753	129
Não existe	7.927	4.360	3.037	521	9	28.175	16.050	10.250	1.826	49
Sem declaração	33	13	18	2	-	102	41	55	6	-
Bueiro / boca de lobo										
Existe	1.727	810	781	134	2	5.439	2.724	2.282	425	8
Não existe	26.195	14.939	9.394	1.818	44	91.298	53.795	31.179	6.154	170
Sem declaração	33	13	18	2	-	102	41	55	6	-
Rampa para cadeirante										
Existe	822	302	462	58	-	2.257	912	1.179	166	-
Não existe	27.100	15.447	9.713	1.894	46	94.480	55.607	32.282	6.413	178
Sem declaração	33	13	18	2	-	102	41	55	6	-
Arborização										
Existe	24.880	14.472	8.650	1.713	45	86.844	52.072	28.827	5.773	172
Não existe	3.042	1.277	1.525	239	1	9.893	4.447	4.634	806	6
Sem declaração	33	13	18	2	-	102	41	55	6	-
Esgoto a céu aberto										
Existe	2.085	1.290	649	140	6	7.573	4.824	2.251	478	20
Não existe	25.837	14.459	9.526	1.812	40	89.164	51.695	31.210	6.101	158
Sem declaração	33	13	18	2	-	102	41	55	6	-
Lixo acum. nos logradouros										
Existe	4.776	2.794	1.606	362	14	16.818	10.275	5.301	1.190	52
Não existe	23.146	12.955	8.569	1.590	32	79.919	46.244	28.160	5.389	126
Sem declaração	33	13	18	2	-	102	41	55	6	-
Paulista	**1.687**	**1.188**	**381**	**110**	**8**	**5.705**	**4.095**	**1.229**	**358**	**23**
Identificação do logradouro										
Existe	399	280	90	28	1	1.322	921	297	101	3
Não existe	1.265	889	288	81	7	4.305	3.108	922	255	20
Sem declaração	23	19	3	1	-	78	66	10	2	-
Iluminação pública										
Existe	1.439	1.008	322	101	8	4.845	3.455	1.037	330	23
Não existe	225	161	56	8	-	782	574	182	26	-
Sem declaração	23	19	3	1	-	78	66	10	2	-
Pavimentação										
Existe	661	446	163	49	3	2.168	1.458	533	168	9
Não existe	1.003	723	215	60	5	3.459	2.571	686	188	14
Sem declaração	23	19	3	1	-	78	66	10	2	-
Calçada										
Existe	609	422	137	48	2	1.988	1.382	440	160	6
Não existe	1.055	747	241	61	6	3.639	2.647	779	196	17
Sem declaração	23	19	3	1	-	78	66	10	2	-
Meio-fio / guia										
Existe	643	444	152	45	2	2.100	1.442	498	154	6
Não existe	1.021	725	226	64	6	3.527	2.587	721	202	17
Sem declaração	23	19	3	1	-	78	66	10	2	-
Bueiro / boca de lobo										
Existe	2	2	-	-	-	8	8	-	-	-
Não existe	1.662	1.167	378	109	8	5.619	4.021	1.219	356	23
Sem declaração	23	19	3	1	-	78	66	10	2	-
Rampa para cadeirante										
Existe	1	1	-	-	-	2	2	-	-	-
Não existe	1.663	1.168	378	109	8	5.625	4.027	1.219	356	23

ANUÁRIO ESTATÍSTICO DO ESTADO DA PARAÍBA - 2011 IDEME

II - Características Demográficas e Sociais

2.1 - Demografia

2.1.2 - Domicílios

2.1.2.2 - Características dos Domicílios e Entorno

Tabela 01 - Domicílios particulares permanentes e moradores em domicílios particulares permanentes, por condição de ocupação do domicílio, segundo as características do entorno nos municípios - Paraíba - 2010

Características do entorno e municípios	Domicílios particulares permanentes					Moradores em dom. particulares permanentes				
	Total	Condição de ocupação do dom.				Total	Condição de ocupação do domicílio			
		Próprio	Alugado	Cedido	Outra		Próprio	Alugado	Cedido	Outra
Sem declaração	23	19	3	1	-	78	66	10	2	-
Arborização										
Existe	1.537	1.077	356	96	8	5.184	3.694	1.147	320	23
Não existe	127	92	22	13	-	443	335	72	36	-
Sem declaração	23	19	3	1	-	78	66	10	2	-
Esgoto a céu aberto										
Existe	278	190	69	18	1	984	691	233	57	3
Não existe	1.386	979	309	91	7	4.643	3.338	986	299	20
Sem declaração	23	19	3	1	-	78	66	10	2	-
Lixo acum. nos logradouros										
Existe	2	2	-	-	-	6	6	-	-	-
Não existe	1.662	1.167	378	109	8	5.621	4.023	1.219	356	23
Sem declaração	23	19	3	1	-	78	66	10	2	-
Pedra Branca	**656**	**498**	**109**	**48**	**1**	**2.361**	**1.812**	**376**	**167**	**6**
Identificação do logradouro										
Existe	244	180	40	24	-	887	675	126	86	-
Não existe	412	318	69	24	1	1.474	1.137	250	81	6
Sem declaração	-	-	-	-	-	-	-	-	-	-
Iluminação pública										
Existe	621	466	108	46	1	2.246	1.704	374	162	6
Não existe	35	32	1	2	-	115	108	2	5	-
Sem declaração	-	-	-	-	-	-	-	-	-	-
Pavimentação										
Existe	464	344	81	38	1	1.620	1.210	279	125	6
Não existe	192	154	28	10	-	741	602	97	42	-
Sem declaração	-	-	-	-	-	-	-	-	-	-
Calçada										
Existe	439	318	82	39	-	1.548	1.124	291	133	-
Não existe	217	180	27	9	1	813	688	85	34	6
Sem declaração	-	-	-	-	-	-	-	-	-	-
Meio-fio / guia										
Existe	466	346	81	38	1	1.628	1.218	279	125	6
Não existe	190	152	28	10	-	733	594	97	42	-
Sem declaração	-	-	-	-	-	-	-	-	-	-
Bueiro / boca de lobo										
Existe	66	49	14	3	-	213	157	46	10	-
Não existe	590	449	95	45	1	2.148	1.655	330	157	6
Sem declaração	-	-	-	-	-	-	-	-	-	-
Rampa para cadeirante										
Existe	-	-	-	-	-	-	-	-	-	-
Não existe	656	498	109	48	1	2.361	1.812	376	167	6
Sem declaração	-	-	-	-	-	-	-	-	-	-
Arborização										
Existe	627	476	104	46	1	2.256	1.732	358	160	6
Não existe	29	22	5	2	-	105	80	18	7	-
Sem declaração	-	-	-	-	-	-	-	-	-	-
Esgoto a céu aberto										
Existe	117	90	19	8	-	479	380	64	35	-
Não existe	539	408	90	40	1	1.882	1.432	312	132	6
Sem declaração	-	-	-	-	-	-	-	-	-	-
Lixo acum. nos logradouros										
Existe	-	-	-	-	-	-	-	-	-	-

ANUÁRIO ESTATÍSTICO DO ESTADO DA PARAÍBA - 2011

II - Características Demográficas e Sociais

2.1 - Demografia

2.1.2 - Domicílios

2.1.2.2 - Características dos Domicílios e Entorno

Tabela 01 - Domicílios particulares permanentes e moradores em domicílios particulares permanentes, por condição de ocupação do domicílio, segundo as características do entorno nos municípios - Paraíba - 2010

Características do entorno e municípios	Domicílios particulares permanentes					Moradores em dom. particulares permanentes				
	Total	Condição de ocupação do dom.				Total	Condição de ocupação do domicílio			
		Próprio	Alugado	Cedido	Outra		Próprio	Alugado	Cedido	Outra
Não existe	656	498	109	48	1	2.361	1.812	376	167	6
Sem declaração	-	-	-	-	-	-	-	-	-	-
Pedra Lavrada	**963**	**764**	**129**	**63**	**7**	**3.053**	**2.458**	**395**	**178**	**22**
Identificação do logradouro										
Existe	426	350	51	25	-	1.416	1.171	165	80	-
Não existe	537	414	78	38	7	1.637	1.287	230	98	22
Sem declaração	-	-	-	-	-	-	-	-	-	-
Iluminação pública										
Existe	937	744	124	62	7	2.973	2.399	377	175	22
Não existe	26	20	5	1	-	80	59	18	3	-
Sem declaração	-	-	-	-	-	-	-	-	-	-
Pavimentação										
Existe	821	655	108	53	5	2.579	2.086	327	150	16
Não existe	142	109	21	10	2	474	372	68	28	6
Sem declaração	-	-	-	-	-	-	-	-	-	-
Calçada										
Existe	598	468	83	45	2	1.884	1.503	245	131	5
Não existe	365	296	46	18	5	1.169	955	150	47	17
Sem declaração	-	-	-	-	-	-	-	-	-	-
Meio-fio / guia										
Existe	855	686	108	55	6	2.691	2.192	327	154	18
Não existe	108	78	21	8	1	362	266	68	24	4
Sem declaração	-	-	-	-	-	-	-	-	-	-
Bueiro / boca de lobo										
Existe	11	10	-	1	-	31	29	-	2	-
Não existe	952	754	129	62	7	3.022	2.429	395	176	22
Sem declaração	-	-	-	-	-	-	-	-	-	-
Rampa para cadeirante										
Existe	10	8	1	1	-	25	19	2	4	-
Não existe	953	756	128	62	7	3.028	2.439	393	174	22
Sem declaração	-	-	-	-	-	-	-	-	-	-
Arborização										
Existe	855	676	116	57	6	2.714	2.180	357	157	20
Não existe	108	88	13	6	1	339	278	38	21	2
Sem declaração	-	-	-	-	-	-	-	-	-	-
Esgoto a céu aberto										
Existe	8	6	1	1	-	26	18	4	4	-
Não existe	955	758	128	62	7	3.027	2.440	391	174	22
Sem declaração	-	-	-	-	-	-	-	-	-	-
Lixo acum. nos logradouros										
Existe	-	-	-	-	-	-	-	-	-	-
Não existe	963	764	129	63	7	3.053	2.458	395	178	22
Sem declaração	-	-	-	-	-	-	-	-	-	-
Pedras de Fogo	**4.627**	**3.394**	**1.018**	**211**	**4**	**16.352**	**12.436**	**3.187**	**717**	**12**
Identificação do logradouro										
Existe	1.453	1.092	307	53	1	5.127	3.976	955	192	4
Não existe	3.174	2.302	711	158	3	11.225	8.460	2.232	525	8
Sem declaração	-	-	-	-	-	-	-	-	-	-
Iluminação pública										
Existe	4.603	3.380	1.011	208	4	16.274	12.385	3.174	703	12
Não existe	24	14	7	3	-	78	51	13	14	-
Sem declaração	-	-	-	-	-	-	-	-	-	-

ANUÁRIO ESTATÍSTICO DO ESTADO DA PARAÍBA - 2011

II - Características Demográficas e Sociais

2.1 - Demografia

2.1.2 - Domicílios

2.1.2.2 - Características dos Domicílios e Entorno

Tabela 01 - Domicílios particulares permanentes e moradores em domicílios particulares permanentes, por condição de ocupação do domicílio, segundo as características do entorno nos municípios - Paraíba - 2010

Características do entorno e municípios	Domicílios particulares permanentes					Moradores em dom. particulares permanentes				
	Total	Condição de ocupação do dom.				Total	Condição de ocupação do domicílio			
		Próprio	Alugado	Cedido	Outra		Próprio	Alugado	Cedido	Outra
Pavimentação										
Existe	3.091	2.271	679	138	3	10.768	8.244	2.052	464	8
Não existe	1.536	1.123	339	73	1	5.584	4.192	1.135	253	4
Sem declaração	-	-	-	-	-	-	-	-	-	-
Calçada										
Existe	1.334	1.008	278	45	3	4.656	3.679	832	137	8
Não existe	3.293	2.386	740	166	1	11.696	8.757	2.355	580	4
Sem declaração	-	-	-	-	-	-	-	-	-	-
Meio-fio / guia										
Existe	3.444	2.565	711	165	3	12.086	9.335	2.177	566	8
Não existe	1.183	829	307	46	1	4.266	3.101	1.010	151	4
Sem declaração	-	-	-	-	-	-	-	-	-	-
Bueiro / boca de lobo										
Existe	1.047	712	282	52	1	3.752	2.673	904	172	3
Não existe	3.580	2.682	736	159	3	12.600	9.763	2.283	545	9
Sem declaração	-	-	-	-	-	-	-	-	-	-
Rampa para cadeirante										
Existe	70	52	16	2	-	244	193	44	7	-
Não existe	4.557	3.342	1.002	209	4	16.108	12.243	3.143	710	12
Sem declaração	-	-	-	-	-	-	-	-	-	-
Arborização										
Existe	4.141	3.079	878	180	4	14.673	11.282	2.777	602	12
Não existe	486	315	140	31	-	1.679	1.154	410	115	-
Sem declaração	-	-	-	-	-	-	-	-	-	-
Esgoto a céu aberto										
Existe	3.053	2.210	693	148	2	10.705	8.042	2.145	513	5
Não existe	1.574	1.184	325	63	2	5.647	4.394	1.042	204	7
Sem declaração	-	-	-	-	-	-	-	-	-	-
Lixo acum. nos logradouros										
Existe	109	82	20	7	-	394	322	47	25	-
Não existe	4.518	3.312	998	204	4	15.958	12.114	3.140	692	12
Sem declaração	-	-	-	-	-	-	-	-	-	-
Pedro Régis	**665**	**539**	**51**	**42**	**33**	**2.147**	**1.756**	**158**	**125**	**108**
Identificação do logradouro										
Existe	551	440	44	34	33	1.782	1.433	145	96	108
Não existe	114	99	7	8	-	365	323	13	29	-
Sem declaração	-	-	-	-	-	-	-	-	-	-
Iluminação pública										
Existe	658	532	51	42	33	2.133	1.742	158	125	108
Não existe	7	7	-	-	-	14	14	-	-	-
Sem declaração	-	-	-	-	-	-	-	-	-	-
Pavimentação										
Existe	408	330	39	25	14	1.287	1.058	122	73	34
Não existe	257	209	12	17	19	860	698	36	52	74
Sem declaração	-	-	-	-	-	-	-	-	-	-
Calçada										
Existe	334	258	26	17	33	1.063	833	73	49	108
Não existe	331	281	25	25	-	1.084	923	85	76	-
Sem declaração	-	-	-	-	-	-	-	-	-	-
Meio-fio / guia										
Existe	353	272	30	18	33	1.117	871	85	53	108
Não existe	312	267	21	24	-	1.030	885	73	72	-

ANUÁRIO ESTATÍSTICO DO ESTADO DA PARAÍBA - 2011

II - Características Demográficas e Sociais

2.1 - Demografia

2.1.2 - Domicílios

2.1.2.2 - Características dos Domicílios e Entorno

Tabela 01 - Domicílios particulares permanentes e moradores em domicílios particulares permanentes, por condição de ocupação do domicílio, segundo as características do entorno nos municípios - Paraíba - 2010

Características do entorno e municípios	Domicílios particulares permanentes					Moradores em dom. particulares permanentes				
	Total	Condição de ocupação do dom.				Total	Condição de ocupação do domicílio			
		Próprio	Alugado	Cedido	Outra		Próprio	Alugado	Cedido	Outra
Sem declaração	-	-	-	-	-	-	-	-	-	-
Bueiro / boca de lobo										
Existe	93	69	13	5	6	286	221	36	11	18
Não existe	572	470	38	37	27	1.861	1.535	122	114	90
Sem declaração	-	-	-	-	-	-	-	-	-	-
Rampa para cadeirante										
Existe	24	18	2	1	3	79	57	9	5	8
Não existe	641	521	49	41	30	2.068	1.699	149	120	100
Sem declaração	-	-	-	-	-	-	-	-	-	-
Arborização										
Existe	653	528	50	42	33	2.110	1.723	154	125	108
Não existe	12	11	1	-	-	37	33	4	-	-
Sem declaração	-	-	-	-	-	-	-	-	-	-
Esgoto a céu aberto										
Existe	514	416	35	33	30	1.687	1.371	118	100	98
Não existe	151	123	16	9	3	460	385	40	25	10
Sem declaração	-	-	-	-	-	-	-	-	-	-
Lixo acum. nos logradouros										
Existe	264	212	16	19	17	886	709	57	63	57
Não existe	401	327	35	23	16	1.261	1.047	101	62	51
Sem declaração	-	-	-	-	-	-	-	-	-	-
Piancó	**3.403**	**2.291**	**846**	**256**	**10**	**11.225**	**7.846**	**2.566**	**778**	**35**
Identificação do logradouro										
Existe	2.115	1.403	548	157	7	7.009	4.847	1.662	479	21
Não existe	1.191	815	280	93	3	3.892	2.747	854	277	14
Sem declaração	97	73	18	6	-	324	252	50	22	-
Iluminação pública										
Existe	3.211	2.157	802	243	9	10.598	7.390	2.439	737	32
Não existe	95	61	26	7	1	303	204	77	19	3
Sem declaração	97	73	18	6	-	324	252	50	22	-
Pavimentação										
Existe	2.428	1.600	629	193	6	7.855	5.370	1.889	578	18
Não existe	878	618	199	57	4	3.046	2.224	627	178	17
Sem declaração	97	73	18	6	-	324	252	50	22	-
Calçada										
Existe	3.068	2.055	771	232	10	10.093	7.025	2.332	701	35
Não existe	238	163	57	18	-	808	569	184	55	-
Sem declaração	97	73	18	6	-	324	252	50	22	-
Meio-fio / guia										
Existe	2.462	1.631	631	193	7	7.962	5.471	1.895	575	21
Não existe	844	587	197	57	3	2.939	2.123	621	181	14
Sem declaração	97	73	18	6	-	324	252	50	22	-
Bueiro / boca de lobo										
Existe	89	58	21	10	-	268	186	56	26	-
Não existe	3.217	2.160	807	240	10	10.633	7.408	2.460	730	35
Sem declaração	97	73	18	6	-	324	252	50	22	-
Rampa para cadeirante										
Existe	16	10	5	1	-	53	33	17	3	-
Não existe	3.290	2.208	823	249	10	10.848	7.561	2.499	753	35
Sem declaração	97	73	18	6	-	324	252	50	22	-
Arborização										
Existe	3.145	2.111	790	237	7	10.377	7.242	2.396	713	26

ANUÁRIO ESTATÍSTICO DO ESTADO DA PARAÍBA - 2011

II - Características Demográficas e Sociais

2.1 - Demografia

2.1.2 - Domicílios

2.1.2.2 - Características dos Domicílios e Entorno

Tabela 01 - Domicílios particulares permanentes e moradores em domicílios particulares permanentes, por condição de ocupação do domicílio, segundo as características do entorno nos municípios - Paraíba - 2010

Características do entorno e municípios	Domicílios particulares permanentes					Moradores em dom. particulares permanentes				
	Total	Condição de ocupação do dom.				Total	Condição de ocupação do domicílio			
		Próprio	Alugado	Cedido	Outra		Próprio	Alugado	Cedido	Outra
Não existe	161	107	38	13	3	524	352	120	43	9
Sem declaração	97	73	18	6	-	324	252	50	22	-
Esgoto a céu aberto										
Existe	493	348	113	32	-	1.681	1.213	369	99	-
Não existe	2.813	1.870	715	218	10	9.220	6.381	2.147	657	35
Sem declaração	97	73	18	6	-	324	252	50	22	-
Lixo acum. nos logradouros										
Existe	-	-	-	-	-	-	-	-	-	-
Não existe	3.306	2.218	828	250	10	10.901	7.594	2.516	756	35
Sem declaração	97	73	18	6	-	324	252	50	22	-
Picuí	**3.713**	**2.670**	**732**	**303**	**8**	**12.103**	**8.863**	**2.261**	**948**	**31**
Identificação do logradouro										
Existe	1.747	1.252	359	135	1	5.692	4.206	1.060	425	1
Não existe	1.952	1.405	372	168	7	6.371	4.619	1.199	523	30
Sem declaração	14	13	1	-	-	40	38	2	-	-
Iluminação pública										
Existe	3.632	2.619	708	297	8	11.857	8.706	2.190	930	31
Não existe	67	38	23	6	-	206	119	69	18	-
Sem declaração	14	13	1	-	-	40	38	2	-	-
Pavimentação										
Existe	3.159	2.287	607	259	6	10.267	7.571	1.884	800	12
Não existe	540	370	124	44	2	1.796	1.254	375	148	19
Sem declaração	14	13	1	-	-	40	38	2	-	-
Calçada										
Existe	2.606	1.875	518	208	5	8.382	6.103	1.615	653	11
Não existe	1.093	782	213	95	3	3.681	2.722	644	295	20
Sem declaração	14	13	1	-	-	40	38	2	-	-
Meio-fio / guia										
Existe	3.076	2.224	595	251	6	10.033	7.376	1.861	784	12
Não existe	623	433	136	52	2	2.030	1.449	398	164	19
Sem declaração	14	13	1	-	-	40	38	2	-	-
Bueiro / boca de lobo										
Existe	230	164	52	13	1	742	542	164	35	1
Não existe	3.469	2.493	679	290	7	11.321	8.283	2.095	913	30
Sem declaração	14	13	1	-	-	40	38	2	-	-
Rampa para cadeirante										
Existe	57	42	10	5	-	201	142	39	20	-
Não existe	3.642	2.615	721	298	8	11.862	8.683	2.220	928	31
Sem declaração	14	13	1	-	-	40	38	2	-	-
Arborização										
Existe	3.028	2.225	543	253	7	9.921	7.448	1.669	778	26
Não existe	671	432	188	50	1	2.142	1.377	590	170	5
Sem declaração	14	13	1	-	-	40	38	2	-	-
Esgoto a céu aberto										
Existe	127	89	24	14	-	426	307	83	36	-
Não existe	3.572	2.568	707	289	8	11.637	8.518	2.176	912	31
Sem declaração	14	13	1	-	-	40	38	2	-	-
Lixo acum. nos logradouros										
Existe	518	351	120	47	-	1.702	1.171	375	156	-
Não existe	3.181	2.306	611	256	8	10.361	7.654	1.884	792	31
Sem declaração	14	13	1	-	-	40	38	2	-	-
Pilar	**2.202**	**1.845**	**228**	**119**	**10**	**7.673**	**6.503**	**737**	**406**	**27**

ANUÁRIO ESTATÍSTICO DO ESTADO DA PARAÍBA - 2011

II - Características Demográficas e Sociais

2.1 - Demografia

2.1.2 - Domicílios

2.1.2.2 - Características dos Domicílios e Entorno

Tabela 01 - Domicílios particulares permanentes e moradores em domicílios particulares permanentes, por condição de ocupação do domicílio, segundo as características do entorno nos municípios - Paraíba - 2010

Características do entorno e municípios	Domicílios particulares permanentes					Moradores em dom. particulares permanentes				
	Total	Condição de ocupação do dom.				Total	Condição de ocupação do domicílio			
		Próprio	Alugado	Cedido	Outra		Próprio	Alugado	Cedido	Outra
Identificação do logradouro										
Existe	234	202	28	4	-	832	731	88	13	-
Não existe	1.961	1.636	200	115	10	6.821	5.752	649	393	27
Sem declaração	7	7	-	-	-	20	20	-	-	-
Iluminação pública										
Existe	2.173	1.818	226	119	10	7.568	6.402	733	406	27
Não existe	22	20	2	-	-	85	81	4	-	-
Sem declaração	7	7	-	-	-	20	20	-	-	-
Pavimentação										
Existe	1.383	1.132	146	97	8	4.716	3.906	462	327	21
Não existe	812	706	82	22	2	2.937	2.577	275	79	6
Sem declaração	7	7	-	-	-	20	20	-	-	-
Calçada										
Existe	518	411	69	36	2	1.729	1.384	217	120	8
Não existe	1.677	1.427	159	83	8	5.924	5.099	520	286	19
Sem declaração	7	7	-	-	-	20	20	-	-	-
Meio-fio / guia										
Existe	1.436	1.179	150	99	8	4.901	4.074	470	336	21
Não existe	759	659	78	20	2	2.752	2.409	267	70	6
Sem declaração	7	7	-	-	-	20	20	-	-	-
Bueiro / boca de lobo										
Existe	230	189	27	14	-	751	630	82	39	-
Não existe	1.965	1.649	201	105	10	6.902	5.853	655	367	27
Sem declaração	7	7	-	-	-	20	20	-	-	-
Rampa para cadeirante										
Existe	-	-	-	-	-	-	-	-	-	-
Não existe	2.195	1.838	228	119	10	7.653	6.483	737	406	27
Sem declaração	7	7	-	-	-	20	20	-	-	-
Arborização										
Existe	1.903	1.605	191	100	7	6.538	5.587	594	337	20
Não existe	292	233	37	19	3	1.115	896	143	69	7
Sem declaração	7	7	-	-	-	20	20	-	-	-
Esgoto a céu aberto										
Existe	648	543	62	42	1	2.200	1.886	175	138	1
Não existe	1.547	1.295	166	77	9	5.453	4.597	562	268	26
Sem declaração	7	7	-	-	-	20	20	-	-	-
Lixo acum. nos logradouros										
Existe	445	372	51	22	-	1.567	1.346	145	76	-
Não existe	1.750	1.466	177	97	10	6.086	5.137	592	330	27
Sem declaração	7	7	-	-	-	20	20	-	-	-
Pilões	**891**	**735**	**99**	**57**	**-**	**3.319**	**2.784**	**338**	**197**	**-**
Identificação do logradouro										
Existe	433	354	49	30	-	1.518	1.274	137	107	-
Não existe	458	381	50	27	-	1.801	1.510	201	90	-
Sem declaração	-	-	-	-	-	-	-	-	-	-
Iluminação pública										
Existe	856	704	97	55	-	3.174	2.653	331	190	-
Não existe	35	31	2	2	-	145	131	7	7	-
Sem declaração	-	-	-	-	-	-	-	-	-	-
Pavimentação										
Existe	751	618	84	49	-	2.731	2.273	283	175	-
Não existe	140	117	15	8	-	588	511	55	22	-

ANUÁRIO ESTATÍSTICO DO ESTADO DA PARAÍBA - 2011

II - Características Demográficas e Sociais

2.1 - Demografia

2.1.2 - Domicílios

2.1.2.2 - Características dos Domicílios e Entorno

Tabela 01 - Domicílios particulares permanentes e moradores em domicílios particulares permanentes, por condição de ocupação do domicílio, segundo as características do entorno nos municípios - Paraíba - 2010

Características do entorno e municípios	Domicílios particulares permanentes					Moradores em dom. particulares permanentes				
	Total	Condição de ocupação do dom.				Total	Condição de ocupação do domicílio			
		Próprio	Alugado	Cedido	Outra		Próprio	Alugado	Cedido	Outra
Sem declaração	-	-	-	-	-	-	-	-	-	-
Calçada										
Existe	457	381	52	24	-	1.612	1.368	145	99	-
Não existe	434	354	47	33	-	1.707	1.416	193	98	-
Sem declaração	-	-	-	-	-	-	-	-	-	-
Meio-fio / guia										
Existe	749	617	83	49	-	2.716	2.268	273	175	-
Não existe	142	118	16	8	-	603	516	65	22	-
Sem declaração	-	-	-	-	-	-	-	-	-	-
Bueiro / boca de lobo										
Existe	227	189	29	9	-	823	692	102	29	-
Não existe	664	546	70	48	-	2.496	2.092	236	168	-
Sem declaração	-	-	-	-	-	-	-	-	-	-
Rampa para cadeirante										
Existe	19	15	4	-	-	68	57	11	-	-
Não existe	872	720	95	57	-	3.251	2.727	327	197	-
Sem declaração	-	-	-	-	-	-	-	-	-	-
Arborização										
Existe	834	686	94	54	-	3.132	2.616	328	188	-
Não existe	57	49	5	3	-	187	168	10	9	-
Sem declaração	-	-	-	-	-	-	-	-	-	-
Esgoto a céu aberto										
Existe	160	130	22	8	-	681	576	83	22	-
Não existe	731	605	77	49	-	2.638	2.208	255	175	-
Sem declaração	-	-	-	-	-	-	-	-	-	-
Lixo acum. nos logradouros										
Existe	-	-	-	-	-	-	-	-	-	-
Não existe	891	735	99	57	-	3.319	2.784	338	197	-
Sem declaração	-	-	-	-	-	-	-	-	-	-
Pilõezinhos	**827**	**679**	**118**	**18**	**12**	**2.744**	**2.290**	**365**	**47**	**42**
Identificação do logradouro										
Existe	267	219	34	13	1	844	708	101	34	1
Não existe	560	460	84	5	11	1.900	1.582	264	13	41
Sem declaração	-	-	-	-	-	-	-	-	-	-
Iluminação pública										
Existe	824	677	117	18	12	2.738	2.286	363	47	42
Não existe	3	2	1	-	-	6	4	2	-	-
Sem declaração	-	-	-	-	-	-	-	-	-	-
Pavimentação										
Existe	736	600	106	18	12	2.444	2.023	332	47	42
Não existe	91	79	12	-	-	300	267	33	-	-
Sem declaração	-	-	-	-	-	-	-	-	-	-
Calçada										
Existe	676	554	94	16	12	2.235	1.867	285	41	42
Não existe	151	125	24	2	-	509	423	80	6	-
Sem declaração	-	-	-	-	-	-	-	-	-	-
Meio-fio / guia										
Existe	761	623	108	18	12	2.528	2.108	331	47	42
Não existe	66	56	10	-	-	216	182	34	-	-
Sem declaração	-	-	-	-	-	-	-	-	-	-
Bueiro / boca de lobo										
Existe	170	141	24	5	-	529	450	66	13	-

ANUÁRIO ESTATÍSTICO DO ESTADO DA PARAÍBA - 2011

II - Características Demográficas e Sociais

2.1 - Demografia

2.1.2 - Domicílios

2.1.2.2 - Características dos Domicílios e Entorno

Tabela 01 - Domicílios particulares permanentes e moradores em domicílios particulares permanentes, por condição de ocupação do domicílio, segundo as características do entorno nos municípios - Paraíba - 2010

Características do entorno e municípios	Domicílios particulares permanentes					Moradores em dom. particulares permanentes				
	Total	Condição de ocupação do dom.				Total	Condição de ocupação do domicílio			
		Próprio	Alugado	Cedido	Outra		Próprio	Alugado	Cedido	Outra
Não existe	657	538	94	13	12	2.215	1.840	299	34	42
Sem declaração	-	-	-	-	-	-	-	-	-	-
Rampa para cadeirante										
Existe	-	-	-	-	-	-	-	-	-	-
Não existe	827	679	118	18	12	2.744	2.290	365	47	42
Sem declaração	-	-	-	-	-	-	-	-	-	-
Arborização										
Existe	738	607	105	18	8	2.426	2.028	321	47	30
Não existe	89	72	13	-	4	318	262	44	-	12
Sem declaração	-	-	-	-	-	-	-	-	-	-
Esgoto a céu aberto										
Existe	286	234	42	3	7	1.009	834	139	9	27
Não existe	541	445	76	15	5	1.735	1.456	226	38	15
Sem declaração	-	-	-	-	-	-	-	-	-	-
Lixo acum. nos logradouros										
Existe	42	38	4	-	-	149	136	13	-	-
Não existe	785	641	114	18	12	2.595	2.154	352	47	42
Sem declaração	-	-	-	-	-	-	-	-	-	-
Pirpirituba	**2.311**	**1.865**	**283**	**140**	**23**	**7.890**	**6.485**	**888**	**443**	**74**
Identificação do logradouro										
Existe	1.758	1.421	212	111	14	5.960	4.904	661	350	45
Não existe	553	444	71	29	9	1.930	1.581	227	93	29
Sem declaração	-	-	-	-	-	-	-	-	-	-
Iluminação pública										
Existe	1.999	1.620	234	127	18	6.899	5.692	746	402	59
Não existe	312	245	49	13	5	991	793	142	41	15
Sem declaração	-	-	-	-	-	-	-	-	-	-
Pavimentação										
Existe	2.116	1.702	266	126	22	7.209	5.915	834	391	69
Não existe	195	163	17	14	1	681	570	54	52	5
Sem declaração	-	-	-	-	-	-	-	-	-	-
Calçada										
Existe	2.192	1.764	271	135	22	7.483	6.132	857	425	69
Não existe	119	101	12	5	1	407	353	31	18	5
Sem declaração	-	-	-	-	-	-	-	-	-	-
Meio-fio / guia										
Existe	2.123	1.709	264	128	22	7.250	5.944	838	399	69
Não existe	188	156	19	12	1	640	541	50	44	5
Sem declaração	-	-	-	-	-	-	-	-	-	-
Bueiro / boca de lobo										
Existe	738	585	92	51	10	2.474	2.001	289	154	30
Não existe	1.573	1.280	191	89	13	5.416	4.484	599	289	44
Sem declaração	-	-	-	-	-	-	-	-	-	-
Rampa para cadeirante										
Existe	11	9	2	-	-	38	33	5	-	-
Não existe	2.300	1.856	281	140	23	7.852	6.452	883	443	74
Sem declaração	-	-	-	-	-	-	-	-	-	-
Arborização										
Existe	1.756	1.417	205	117	17	6.065	4.986	659	370	50
Não existe	555	448	78	23	6	1.825	1.499	229	73	24
Sem declaração	-	-	-	-	-	-	-	-	-	-
Esgoto a céu aberto										

ANUÁRIO ESTATÍSTICO DO ESTADO DA PARAÍBA - 2011

II - Características Demográficas e Sociais

2.1 - Demografia

2.1.2 - Domicílios

2.1.2.2 - Características dos Domicílios e Entorno

Tabela 01 - Domicílios particulares permanentes e moradores em domicílios particulares permanentes, por condição de ocupação do domicílio, segundo as características do entorno nos municípios - Paraíba - 2010

Características do entorno e municípios	Domicílios particulares permanentes					Moradores em dom. particulares permanentes				
	Total	Condição de ocupação do dom.				Total	Condição de ocupação do domicílio			
		Próprio	Alugado	Cedido	Outra		Próprio	Alugado	Cedido	Outra
Existe	542	441	63	33	5	1.914	1.570	215	109	20
Não existe	1.769	1.424	220	107	18	5.976	4.915	673	334	54
Sem declaração	-	-	-	-	-	-	-	-	-	-
Lixo acum. nos logradouros										
Existe	374	307	40	26	1	1.285	1.073	125	85	2
Não existe	1.937	1.558	243	114	22	6.605	5.412	763	358	72
Sem declaração	-	-	-	-	-	-	-	-	-	-
Pitimbu	**2.954**	**2.477**	**259**	**205**	**13**	**10.299**	**8.734**	**867**	**650**	**48**
Identificação do logradouro										
Existe	371	295	41	35	-	1.248	1.005	125	118	-
Não existe	2.534	2.139	215	167	13	8.900	7.602	730	520	48
Sem declaração	49	43	3	3	-	151	127	12	12	-
Iluminação pública										
Existe	2.697	2.289	239	163	6	9.496	8.149	792	523	32
Não existe	208	145	17	39	7	652	458	63	115	16
Sem declaração	49	43	3	3	-	151	127	12	12	-
Pavimentação										
Existe	1.240	1.040	120	78	2	4.336	3.706	367	258	5
Não existe	1.665	1.394	136	124	11	5.812	4.901	488	380	43
Sem declaração	49	43	3	3	-	151	127	12	12	-
Calçada										
Existe	171	142	17	12	-	577	486	43	48	-
Não existe	2.734	2.292	239	190	13	9.571	8.121	812	590	48
Sem declaração	49	43	3	3	-	151	127	12	12	-
Meio-fio / guia										
Existe	1.163	970	116	76	1	4.071	3.458	357	253	3
Não existe	1.742	1.464	140	126	12	6.077	5.149	498	385	45
Sem declaração	49	43	3	3	-	151	127	12	12	-
Bueiro / boca de lobo										
Existe	212	185	16	11	-	759	671	44	44	-
Não existe	2.693	2.249	240	191	13	9.389	7.936	811	594	48
Sem declaração	49	43	3	3	-	151	127	12	12	-
Rampa para cadeirante										
Existe	92	86	2	4	-	339	321	5	13	-
Não existe	2.813	2.348	254	198	13	9.809	8.286	850	625	48
Sem declaração	49	43	3	3	-	151	127	12	12	-
Arborização										
Existe	1.736	1.471	136	119	10	6.109	5.282	438	354	35
Não existe	1.169	963	120	83	3	4.039	3.325	417	284	13
Sem declaração	49	43	3	3	-	151	127	12	12	-
Esgoto a céu aberto										
Existe	946	789	101	55	1	3.274	2.774	302	195	3
Não existe	1.959	1.645	155	147	12	6.874	5.833	553	443	45
Sem declaração	49	43	3	3	-	151	127	12	12	-
Lixo acum. nos logradouros										
Existe	78	63	11	4	-	272	227	32	13	-
Não existe	2.827	2.371	245	198	13	9.876	8.380	823	625	48
Sem declaração	49	43	3	3	-	151	127	12	12	-
Pocinhos	**2.935**	**2.280**	**435**	**210**	**10**	**10.188**	**8.103**	**1.369**	**682**	**34**
Identificação do logradouro										
Existe	1.317	992	229	87	9	4.520	3.479	728	282	31
Não existe	1.618	1.288	206	123	1	5.668	4.624	641	400	3

ANUÁRIO ESTATÍSTICO DO ESTADO DA PARAÍBA - 2011

II - Características Demográficas e Sociais

2.1 - Demografia

2.1.2 - Domicílios

2.1.2.2 - Características dos Domicílios e Entorno

Tabela 01 - Domicílios particulares permanentes e moradores em domicílios particulares permanentes, por condição de ocupação do domicílio, segundo as características do entorno nos municípios - Paraíba - 2010

Características do entorno e municípios	Domicílios particulares permanentes					Moradores em dom. particulares permanentes				
	Total	Condição de ocupação do dom.				Total	Condição de ocupação do domicílio			
		Próprio	Alugado	Cedido	Outra		Próprio	Alugado	Cedido	Outra
Sem declaração	-	-	-	-	-	-	-	-	-	-
Iluminação pública										
Existe	2.846	2.204	427	205	10	9.825	7.783	1.347	661	34
Não existe	89	76	8	5	-	363	320	22	21	-
Sem declaração	-	-	-	-	-	-	-	-	-	-
Pavimentação										
Existe	1.436	1.068	242	118	8	4.693	3.582	736	350	25
Não existe	1.499	1.212	193	92	2	5.495	4.521	633	332	9
Sem declaração	-	-	-	-	-	-	-	-	-	-
Calçada										
Existe	1.737	1.301	288	140	8	5.765	4.414	884	438	29
Não existe	1.198	979	147	70	2	4.423	3.689	485	244	5
Sem declaração	-	-	-	-	-	-	-	-	-	-
Meio-fio / guia										
Existe	1.471	1.092	252	119	8	4.806	3.679	756	346	25
Não existe	1.464	1.188	183	91	2	5.382	4.424	613	336	9
Sem declaração	-	-	-	-	-	-	-	-	-	-
Bueiro / boca de lobo										
Existe	-	-	-	-	-	-	-	-	-	-
Não existe	2.935	2.280	435	210	10	10.188	8.103	1.369	682	34
Sem declaração	-	-	-	-	-	-	-	-	-	-
Rampa para cadeirante										
Existe	-	-	-	-	-	-	-	-	-	-
Não existe	2.935	2.280	435	210	10	10.188	8.103	1.369	682	34
Sem declaração	-	-	-	-	-	-	-	-	-	-
Arborização										
Existe	2.290	1.762	370	149	9	7.800	6.146	1.178	447	29
Não existe	645	518	65	61	1	2.388	1.957	191	235	5
Sem declaração	-	-	-	-	-	-	-	-	-	-
Esgoto a céu aberto										
Existe	471	390	65	15	1	1.835	1.540	224	67	4
Não existe	2.464	1.890	370	195	9	8.353	6.563	1.145	615	30
Sem declaração	-	-	-	-	-	-	-	-	-	-
Lixo acum. nos logradouros										
Existe	5	4	1	-	-	19	16	3	-	-
Não existe	2.930	2.276	434	210	10	10.169	8.087	1.366	682	34
Sem declaração	-	-	-	-	-	-	-	-	-	-
Poço Dantas	**263**	**206**	**39**	**18**	**-**	**973**	**778**	**144**	**51**	**-**
Identificação do logradouro										
Existe	230	175	37	18	-	848	661	136	51	-
Não existe	33	31	2	-	-	125	117	8	-	-
Sem declaração	-	-	-	-	-	-	-	-	-	-
Iluminação pública										
Existe	259	203	38	18	-	956	766	139	51	-
Não existe	4	3	1	-	-	17	12	5	-	-
Sem declaração	-	-	-	-	-	-	-	-	-	-
Pavimentação										
Existe	190	146	33	11	-	716	564	123	29	-
Não existe	73	60	6	7	-	257	214	21	22	-
Sem declaração	-	-	-	-	-	-	-	-	-	-
Calçada										
Existe	153	116	28	9	-	590	455	110	25	-

ANUÁRIO ESTATÍSTICO DO ESTADO DA PARAÍBA - 2011

II - Características Demográficas e Sociais

2.1 - Demografia

2.1.2 - Domicílios

2.1.2.2 - Características dos Domicílios e Entorno

Tabela 01 - Domicílios particulares permanentes e moradores em domicílios particulares permanentes, por condição de ocupação do domicílio, segundo as características do entorno nos municípios - Paraíba - 2010

Características do entorno e municípios	Domicílios particulares permanentes					Moradores em dom. particulares permanentes				
	Total	Condição de ocupação do dom.				Total	Condição de ocupação do domicílio			
		Próprio	Alugado	Cedido	Outra		Próprio	Alugado	Cedido	Outra
Não existe	110	90	11	9	-	383	323	34	26	-
Sem declaração	-	-	-	-	-	-	-	-	-	-
Meio-fio / guia										
Existe	172	134	28	10	-	663	526	110	27	-
Não existe	91	72	11	8	-	310	252	34	24	-
Sem declaração	-	-	-	-	-	-	-	-	-	-
Bueiro / boca de lobo										
Existe	8	7	-	1	-	26	24	-	2	-
Não existe	255	199	39	17	-	947	754	144	49	-
Sem declaração	-	-	-	-	-	-	-	-	-	-
Rampa para cadeirante										
Existe	52	38	12	2	-	197	147	46	4	-
Não existe	211	168	27	16	-	776	631	98	47	-
Sem declaração	-	-	-	-	-	-	-	-	-	-
Arborização										
Existe	261	204	39	18	-	966	771	144	51	-
Não existe	2	2	-	-	-	7	7	-	-	-
Sem declaração	-	-	-	-	-	-	-	-	-	-
Esgoto a céu aberto										
Existe	-	-	-	-	-	-	-	-	-	-
Não existe	263	206	39	18	-	973	778	144	51	-
Sem declaração	-	-	-	-	-	-	-	-	-	-
Lixo acum. nos logradouros										
Existe	-	-	-	-	-	-	-	-	-	-
Não existe	263	206	39	18	-	973	778	144	51	-
Sem declaração	-	-	-	-	-	-	-	-	-	-
Poço de José de Moura	**450**	**335**	**91**	**24**	**-**	**1.424**	**1.074**	**287**	**63**	**-**
Identificação do logradouro										
Existe	197	146	40	11	-	628	469	132	27	-
Não existe	253	189	51	13	-	796	605	155	36	-
Sem declaração	-	-	-	-	-	-	-	-	-	-
Iluminação pública										
Existe	450	335	91	24	-	1.424	1.074	287	63	-
Não existe	-	-	-	-	-	-	-	-	-	-
Sem declaração	-	-	-	-	-	-	-	-	-	-
Pavimentação										
Existe	448	333	91	24	-	1.416	1.066	287	63	-
Não existe	2	2	-	-	-	8	8	-	-	-
Sem declaração	-	-	-	-	-	-	-	-	-	-
Calçada										
Existe	423	313	88	22	-	1.333	998	277	58	-
Não existe	27	22	3	2	-	91	76	10	5	-
Sem declaração	-	-	-	-	-	-	-	-	-	-
Meio-fio / guia										
Existe	447	332	91	24	-	1.415	1.065	287	63	-
Não existe	3	3	-	-	-	9	9	-	-	-
Sem declaração	-	-	-	-	-	-	-	-	-	-
Bueiro / boca de lobo										
Existe	144	105	34	5	-	465	344	109	12	-
Não existe	306	230	57	19	-	959	730	178	51	-
Sem declaração	-	-	-	-	-	-	-	-	-	-
Rampa para cadeirante										

ANUÁRIO ESTATÍSTICO DO ESTADO DA PARAÍBA - 2011 IDEME

II - Características Demográficas e Sociais

2.1 - Demografia

2.1.2 - Domicílios

2.1.2.2 - Características dos Domicílios e Entorno

Tabela 01 - Domicílios particulares permanentes e moradores em domicílios particulares permanentes, por condição de ocupação do domicílio, segundo as características do entorno nos municípios - Paraíba - 2010

Características do entorno e municípios	Domicílios particulares permanentes					Moradores em dom. particulares permanentes				
	Total	Condição de ocupação do dom.				Total	Condição de ocupação do domicílio			
		Próprio	Alugado	Cedido	Outra		Próprio	Alugado	Cedido	Outra
Existe	6	6	-	-	-	23	23	-	-	-
Não existe	444	329	91	24	-	1.401	1.051	287	63	-
Sem declaração	-	-	-	-	-	-	-	-	-	-
Arborização										
Existe	442	330	88	24	-	1.395	1.055	277	63	-
Não existe	8	5	3	-	-	29	19	10	-	-
Sem declaração	-	-	-	-	-	-	-	-	-	-
Esgoto a céu aberto										
Existe	-	-	-	-	-	-	-	-	-	-
Não existe	450	335	91	24	-	1.424	1.074	287	63	-
Sem declaração	-	-	-	-	-	-	-	-	-	-
Lixo acum. nos logradouros										
Existe	-	-	-	-	-	-	-	-	-	-
Não existe	450	335	91	24	-	1.424	1.074	287	63	-
Sem declaração	-	-	-	-	-	-	-	-	-	-
Pombal	**7.527**	**4.493**	**2.235**	**752**	**47**	**25.688**	**15.501**	**7.488**	**2.550**	**149**
Identificação do logradouro										
Existe	4.301	2.595	1.257	420	29	14.678	8.889	4.267	1.434	88
Não existe	3.218	1.891	977	332	18	10.983	6.591	3.215	1.116	61
Sem declaração	8	7	1	-	-	27	21	6	-	-
Iluminação pública										
Existe	7.068	4.246	2.076	701	45	24.138	14.638	6.992	2.369	139
Não existe	451	240	158	51	2	1.523	842	490	181	10
Sem declaração	8	7	1	-	-	27	21	6	-	-
Pavimentação										
Existe	4.598	2.709	1.422	429	38	15.151	8.929	4.721	1.376	125
Não existe	2.921	1.777	812	323	9	10.510	6.551	2.761	1.174	24
Sem declaração	8	7	1	-	-	27	21	6	-	-
Calçada										
Existe	5.369	3.169	1.667	494	39	17.823	10.591	5.523	1.583	126
Não existe	2.150	1.317	567	258	8	7.838	4.889	1.959	967	23
Sem declaração	8	7	1	-	-	27	21	6	-	-
Meio-fio / guia										
Existe	4.067	2.450	1.209	375	33	13.377	8.068	3.997	1.208	104
Não existe	3.452	2.036	1.025	377	14	12.284	7.412	3.485	1.342	45
Sem declaração	8	7	1	-	-	27	21	6	-	-
Bueiro / boca de lobo										
Existe	119	65	41	13	-	398	215	137	46	-
Não existe	7.400	4.421	2.193	739	47	25.263	15.265	7.345	2.504	149
Sem declaração	8	7	1	-	-	27	21	6	-	-
Rampa para cadeirante										
Existe	11	7	3	1	-	30	16	12	2	-
Não existe	7.508	4.479	2.231	751	47	25.631	15.464	7.470	2.548	149
Sem declaração	8	7	1	-	-	27	21	6	-	-
Arborização										
Existe	6.589	3.998	1.883	665	43	22.483	13.772	6.316	2.269	126
Não existe	930	488	351	87	4	3.178	1.708	1.166	281	23
Sem declaração	8	7	1	-	-	27	21	6	-	-
Esgoto a céu aberto										
Existe	1.021	627	285	106	3	3.589	2.238	989	351	11
Não existe	6.498	3.859	1.949	646	44	22.072	13.242	6.493	2.199	138
Sem declaração	8	7	1	-	-	27	21	6	-	-

ANUÁRIO ESTATÍSTICO DO ESTADO DA PARAÍBA - 2011

II - Características Demográficas e Sociais

2.1 - Demografia

2.1.2 - Domicílios

2.1.2.2 - Características dos Domicílios e Entorno

Tabela 01 - Domicílios particulares permanentes e moradores em domicílios particulares permanentes, por condição de ocupação do domicílio, segundo as características do entorno nos municípios - Paraíba - 2010

Características do entorno e municípios	Domicílios particulares permanentes					Moradores em dom. particulares permanentes				
	Total	Condição de ocupação do dom.				Total	Condição de ocupação do domicílio			
		Próprio	Alugado	Cedido	Outra		Próprio	Alugado	Cedido	Outra
Lixo acum. nos logradouros										
Existe	46	24	15	7	-	161	84	50	27	-
Não existe	7.473	4.462	2.219	745	47	25.500	15.396	7.432	2.523	149
Sem declaração	8	7	1	-	-	27	21	6	-	-
Prata	**753**	**568**	**100**	**78**	**7**	**2.429**	**1.854**	**324**	**231**	**20**
Identificação do logradouro										
Existe	309	223	45	38	3	947	686	141	111	9
Não existe	444	345	55	40	4	1.482	1.168	183	120	11
Sem declaração	-	-	-	-	-	-	-	-	-	-
Iluminação pública										
Existe	737	556	98	76	7	2.392	1.826	320	226	20
Não existe	16	12	2	2	-	37	28	4	5	-
Sem declaração	-	-	-	-	-	-	-	-	-	-
Pavimentação										
Existe	678	510	93	69	6	2.167	1.652	298	202	15
Não existe	75	58	7	9	1	262	202	26	29	5
Sem declaração	-	-	-	-	-	-	-	-	-	-
Calçada										
Existe	490	367	63	55	5	1.538	1.160	203	163	12
Não existe	263	201	37	23	2	891	694	121	68	8
Sem declaração	-	-	-	-	-	-	-	-	-	-
Meio-fio / guia										
Existe	646	485	87	68	6	2.069	1.573	284	197	15
Não existe	107	83	13	10	1	360	281	40	34	5
Sem declaração	-	-	-	-	-	-	-	-	-	-
Bueiro / boca de lobo										
Existe	8	7	-	-	1	24	22	-	-	2
Não existe	745	561	100	78	6	2.405	1.832	324	231	18
Sem declaração	-	-	-	-	-	-	-	-	-	-
Rampa para cadeirante										
Existe	14	9	1	4	-	47	30	5	12	-
Não existe	739	559	99	74	7	2.382	1.824	319	219	20
Sem declaração	-	-	-	-	-	-	-	-	-	-
Arborização										
Existe	732	555	93	77	7	2.370	1.815	305	230	20
Não existe	21	13	7	1	-	59	39	19	1	-
Sem declaração	-	-	-	-	-	-	-	-	-	-
Esgoto a céu aberto										
Existe	501	372	71	55	3	1.599	1.192	226	174	7
Não existe	252	196	29	23	4	830	662	98	57	13
Sem declaração	-	-	-	-	-	-	-	-	-	-
Lixo acum. nos logradouros										
Existe	9	9	-	-	-	29	29	-	-	-
Não existe	744	559	100	78	7	2.400	1.825	324	231	20
Sem declaração	-	-	-	-	-	-	-	-	-	-
Princesa Isabel	**4.252**	**2.851**	**1.128**	**266**	**7**	**14.496**	**9.937**	**3.629**	**910**	**20**
Identificação do logradouro										
Existe	3.245	2.165	875	198	7	10.975	7.502	2.785	668	20
Não existe	981	667	246	68	-	3.434	2.365	827	242	-
Sem declaração	26	19	7	-	-	87	70	17	-	-
Iluminação pública										
Existe	3.245	2.197	848	193	7	10.856	7.529	2.648	659	20

ANUÁRIO ESTATÍSTICO DO ESTADO DA PARAÍBA - 2011 IDEME

II - Características Demográficas e Sociais

2.1 - Demografia

2.1.2 - Domicílios

2.1.2.2 - Características dos Domicílios e Entorno

Tabela 01 - Domicílios particulares permanentes e moradores em domicílios particulares permanentes, por condição de ocupação do domicílio, segundo as características do entorno nos municípios - Paraíba - 2010

Características do entorno e municípios	Domicílios particulares permanentes					Moradores em dom. particulares permanentes				
	Total	Condição de ocupação do dom.				Total	Condição de ocupação do domicílio			
		Próprio	Alugado	Cedido	Outra		Próprio	Alugado	Cedido	Outra
Não existe	981	635	273	73	-	3.553	2.338	964	251	-
Sem declaração	26	19	7	-	-	87	70	17	-	-
Pavimentação										
Existe	2.178	1.434	602	136	6	7.218	4.817	1.896	488	17
Não existe	2.048	1.398	519	130	1	7.191	5.050	1.716	422	3
Sem declaração	26	19	7	-	-	87	70	17	-	-
Calçada										
Existe	2.283	1.534	604	140	5	7.574	5.174	1.883	503	14
Não existe	1.943	1.298	517	126	2	6.835	4.693	1.729	407	6
Sem declaração	26	19	7	-	-	87	70	17	-	-
Meio-fio / guia										
Existe	2.050	1.349	570	125	6	6.818	4.522	1.824	455	17
Não existe	2.176	1.483	551	141	1	7.591	5.345	1.788	455	3
Sem declaração	26	19	7	-	-	87	70	17	-	-
Bueiro / boca de lobo										
Existe	275	191	62	20	2	880	612	199	65	4
Não existe	3.951	2.641	1.059	246	5	13.529	9.255	3.413	845	16
Sem declaração	26	19	7	-	-	87	70	17	-	-
Rampa para cadeirante										
Existe	27	21	6	-	-	90	72	18	-	-
Não existe	4.199	2.811	1.115	266	7	14.319	9.795	3.594	910	20
Sem declaração	26	19	7	-	-	87	70	17	-	-
Arborização										
Existe	3.800	2.549	1.010	234	7	12.916	8.852	3.242	802	20
Não existe	426	283	111	32	-	1.493	1.015	370	108	-
Sem declaração	26	19	7	-	-	87	70	17	-	-
Esgoto a céu aberto										
Existe	1.574	1.085	403	86	-	5.572	3.952	1.338	282	-
Não existe	2.652	1.747	718	180	7	8.837	5.915	2.274	628	20
Sem declaração	26	19	7	-	-	87	70	17	-	-
Lixo acum. nos logradouros										
Existe	164	110	45	8	1	553	391	138	23	1
Não existe	4.062	2.722	1.076	258	6	13.856	9.476	3.474	887	19
Sem declaração	26	19	7	-	-	87	70	17	-	-
Puxinanã	**1.951**	**1.498**	**311**	**131**	**11**	**6.590**	**5.128**	**1.034**	**392**	**36**
Identificação do logradouro										
Existe	376	276	73	26	1	1.242	898	252	91	1
Não existe	1.575	1.222	238	105	10	5.348	4.230	782	301	35
Sem declaração	-	-	-	-	-	-	-	-	-	-
Iluminação pública										
Existe	1.813	1.397	294	111	11	6.083	4.752	972	323	36
Não existe	138	101	17	20	-	507	376	62	69	-
Sem declaração	-	-	-	-	-	-	-	-	-	-
Pavimentação										
Existe	1.247	949	206	87	5	4.120	3.175	668	265	12
Não existe	704	549	105	44	6	2.470	1.953	366	127	24
Sem declaração	-	-	-	-	-	-	-	-	-	-
Calçada										
Existe	796	599	143	52	2	2.589	1.971	472	144	2
Não existe	1.155	899	168	79	9	4.001	3.157	562	248	34
Sem declaração	-	-	-	-	-	-	-	-	-	-
Meio-fio / guia										

ANUÁRIO ESTATÍSTICO DO ESTADO DA PARAÍBA - 2011

II - Características Demográficas e Sociais

2.1 - Demografia

2.1.2 - Domicílios

2.1.2.2 - Características dos Domicílios e Entorno

Tabela 01 - Domicílios particulares permanentes e moradores em domicílios particulares permanentes, por condição de ocupação do domicílio, segundo as características do entorno nos municípios - Paraíba - 2010

Características do entorno e municípios	Domicílios particulares permanentes					Moradores em dom. particulares permanentes				
	Total	Condição de ocupação do dom.				Total	Condição de ocupação do domicílio			
		Próprio	Alugado	Cedido	Outra		Próprio	Alugado	Cedido	Outra
Existe	968	733	174	59	2	3.197	2.454	573	168	2
Não existe	983	765	137	72	9	3.393	2.674	461	224	34
Sem declaração	-	-	-	-	-	-	-	-	-	-
Bueiro / boca de lobo										
Existe	84	63	14	5	2	275	203	51	14	7
Não existe	1.867	1.435	297	126	9	6.315	4.925	983	378	29
Sem declaração	-	-	-	-	-	-	-	-	-	-
Rampa para cadeirante										
Existe	-	-	-	-	-	-	-	-	-	-
Não existe	1.951	1.498	311	131	11	6.590	5.128	1.034	392	36
Sem declaração	-	-	-	-	-	-	-	-	-	-
Arborização										
Existe	1.641	1.259	262	112	8	5.457	4.257	842	335	23
Não existe	310	239	49	19	3	1.133	871	192	57	13
Sem declaração	-	-	-	-	-	-	-	-	-	-
Esgoto a céu aberto										
Existe	701	543	116	39	3	2.366	1.870	377	108	11
Não existe	1.250	955	195	92	8	4.224	3.258	657	284	25
Sem declaração	-	-	-	-	-	-	-	-	-	-
Lixo acum. nos logradouros										
Existe	33	26	4	3	-	114	94	14	6	-
Não existe	1.918	1.472	307	128	11	6.476	5.034	1.020	386	36
Sem declaração	-	-	-	-	-	-	-	-	-	-
Queimadas	**7.266**	**5.490**	**1.464**	**301**	**11**	**24.455**	**18.743**	**4.694**	**975**	**43**
Identificação do logradouro										
Existe	2.163	1.578	484	97	4	7.209	5.312	1.557	327	13
Não existe	5.103	3.912	980	204	7	17.246	13.431	3.137	648	30
Sem declaração	-	-	-	-	-	-	-	-	-	-
Iluminação pública										
Existe	7.008	5.277	1.429	293	9	23.505	17.951	4.580	936	38
Não existe	258	213	35	8	2	950	792	114	39	5
Sem declaração	-	-	-	-	-	-	-	-	-	-
Pavimentação										
Existe	3.648	2.645	850	150	3	11.898	8.765	2.650	475	8
Não existe	3.618	2.845	614	151	8	12.557	9.978	2.044	500	35
Sem declaração	-	-	-	-	-	-	-	-	-	-
Calçada										
Existe	2.771	2.005	656	108	2	8.947	6.591	2.016	334	6
Não existe	4.495	3.485	808	193	9	15.508	12.152	2.678	641	37
Sem declaração	-	-	-	-	-	-	-	-	-	-
Meio-fio / guia										
Existe	3.505	2.553	806	143	3	11.440	8.480	2.499	453	8
Não existe	3.761	2.937	658	158	8	13.015	10.263	2.195	522	35
Sem declaração	-	-	-	-	-	-	-	-	-	-
Bueiro / boca de lobo										
Existe	425	319	88	17	1	1.297	985	243	66	3
Não existe	6.841	5.171	1.376	284	10	23.158	17.758	4.451	909	40
Sem declaração	-	-	-	-	-	-	-	-	-	-
Rampa para cadeirante										
Existe	16	5	10	1	-	45	21	21	3	-
Não existe	7.250	5.485	1.454	300	11	24.410	18.722	4.673	972	43
Sem declaração	-	-	-	-	-	-	-	-	-	-

ANUÁRIO ESTATÍSTICO DO ESTADO DA PARAÍBA - 2011

II - Características Demográficas e Sociais

2.1 - Demografia

2.1.2 - Domicílios

2.1.2.2 - Características dos Domicílios e Entorno

Tabela 01 - Domicílios particulares permanentes e moradores em domicílios particulares permanentes, por condição de ocupação do domicílio, segundo as características do entorno nos municípios - Paraíba - 2010

Características do entorno e municípios	Domicílios particulares permanentes					Moradores em dom. particulares permanentes				
	Total	Condição de ocupação do dom.				Total	Condição de ocupação do domicílio			
		Próprio	Alugado	Cedido	Outra		Próprio	Alugado	Cedido	Outra
Arborização										
Existe	4.986	3.683	1.069	228	6	16.697	12.484	3.463	732	18
Não existe	2.280	1.807	395	73	5	7.758	6.259	1.231	243	25
Sem declaração	-	-	-	-	-	-	-	-	-	-
Esgoto a céu aberto										
Existe	1.951	1.508	345	92	6	6.688	5.244	1.113	304	27
Não existe	5.315	3.982	1.119	209	5	17.767	13.499	3.581	671	16
Sem declaração	-	-	-	-	-	-	-	-	-	-
Lixo acum. nos logradouros										
Existe	68	45	19	4	-	230	143	70	17	-
Não existe	7.198	5.445	1.445	297	11	24.225	18.600	4.624	958	43
Sem declaração	-	-	-	-	-	-	-	-	-	-
Quixaba	**175**	**129**	**12**	**34**	**-**	**612**	**461**	**33**	**118**	**-**
Identificação do logradouro										
Existe	145	117	6	22	-	513	416	16	81	-
Não existe	30	12	6	12	-	99	45	17	37	-
Sem declaração	-	-	-	-	-	-	-	-	-	-
Iluminação pública										
Existe	175	129	12	34	-	612	461	33	118	-
Não existe	-	-	-	-	-	-	-	-	-	-
Sem declaração	-	-	-	-	-	-	-	-	-	-
Pavimentação										
Existe	158	119	10	29	-	541	411	29	101	-
Não existe	17	10	2	5	-	71	50	4	17	-
Sem declaração	-	-	-	-	-	-	-	-	-	-
Calçada										
Existe	136	99	11	26	-	460	341	30	89	-
Não existe	39	30	1	8	-	152	120	3	29	-
Sem declaração	-	-	-	-	-	-	-	-	-	-
Meio-fio / guia										
Existe	163	121	12	30	-	555	417	33	105	-
Não existe	12	8	-	4	-	57	44	-	13	-
Sem declaração	-	-	-	-	-	-	-	-	-	-
Bueiro / boca de lobo										
Existe	2	1	-	1	-	9	4	-	5	-
Não existe	173	128	12	33	-	603	457	33	113	-
Sem declaração	-	-	-	-	-	-	-	-	-	-
Rampa para cadeirante										
Existe	-	-	-	-	-	-	-	-	-	-
Não existe	175	129	12	34	-	612	461	33	118	-
Sem declaração	-	-	-	-	-	-	-	-	-	-
Arborização										
Existe	152	112	11	29	-	522	390	30	102	-
Não existe	23	17	1	5	-	90	71	3	16	-
Sem declaração	-	-	-	-	-	-	-	-	-	-
Esgoto a céu aberto										
Existe	5	4	-	1	-	20	15	-	5	-
Não existe	170	125	12	33	-	592	446	33	113	-
Sem declaração	-	-	-	-	-	-	-	-	-	-
Lixo acum. nos logradouros										
Existe	5	2	2	1	-	14	6	4	4	-
Não existe	170	127	10	33	-	598	455	29	114	-

ANUÁRIO ESTATÍSTICO DO ESTADO DA PARAÍBA - 2011

II - Características Demográficas e Sociais

2.1 - Demografia

2.1.2 - Domicílios

2.1.2.2 - Características dos Domicílios e Entorno

Tabela 01 - Domicílios particulares permanentes e moradores em domicílios particulares permanentes, por condição de ocupação do domicílio, segundo as características do entorno nos municípios - Paraíba - 2010

Características do entorno e municípios	Domicílios particulares permanentes					Moradores em dom. particulares permanentes				
	Total	Condição de ocupação do dom.				Total	Condição de ocupação do domicílio			
		Próprio	Alugado	Cedido	Outra		Próprio	Alugado	Cedido	Outra
Sem declaração	-	-	-	-	-	-	-	-	-	-
Remígio	**3.934**	**2.640**	**918**	**358**	**18**	**13.318**	**9.076**	**3.010**	**1.171**	**61**
Identificação do logradouro										
Existe	1.818	1.144	525	142	7	5.975	3.833	1.687	428	27
Não existe	2.115	1.496	392	216	11	7.342	5.243	1.322	743	34
Sem declaração	1	-	1	-	-	1	-	1	-	-
Iluminação pública										
Existe	3.838	2.582	887	352	17	12.985	8.871	2.912	1.143	59
Não existe	95	58	30	6	1	332	205	97	28	2
Sem declaração	1	-	1	-	-	1	-	1	-	-
Pavimentação										
Existe	2.666	1.732	682	238	14	8.765	5.813	2.169	730	53
Não existe	1.267	908	235	120	4	4.552	3.263	840	441	8
Sem declaração	1	-	1	-	-	1	-	1	-	-
Calçada										
Existe	2.886	1.871	748	255	12	9.598	6.355	2.421	776	46
Não existe	1.047	769	169	103	6	3.719	2.721	588	395	15
Sem declaração	1	-	1	-	-	1	-	1	-	-
Meio-fio / guia										
Existe	2.603	1.687	670	233	13	8.542	5.646	2.139	709	48
Não existe	1.330	953	247	125	5	4.775	3.430	870	462	13
Sem declaração	1	-	1	-	-	1	-	1	-	-
Bueiro / boca de lobo										
Existe	536	338	144	53	1	1.789	1.153	476	157	3
Não existe	3.397	2.302	773	305	17	11.528	7.923	2.533	1.014	58
Sem declaração	1	-	1	-	-	1	-	1	-	-
Rampa para cadeirante										
Existe	-	-	-	-	-	-	-	-	-	-
Não existe	3.933	2.640	917	358	18	13.317	9.076	3.009	1.171	61
Sem declaração	1	-	1	-	-	1	-	1	-	-
Arborização										
Existe	2.993	1.995	720	263	15	10.186	6.899	2.391	843	53
Não existe	940	645	197	95	3	3.131	2.177	618	328	8
Sem declaração	1	-	1	-	-	1	-	1	-	-
Esgoto a céu aberto										
Existe	544	425	71	45	3	1.961	1.532	253	166	10
Não existe	3.389	2.215	846	313	15	11.356	7.544	2.756	1.005	51
Sem declaração	1	-	1	-	-	1	-	1	-	-
Lixo acum. nos logradouros										
Existe	192	133	45	12	2	666	467	154	40	5
Não existe	3.741	2.507	872	346	16	12.651	8.609	2.855	1.131	56
Sem declaração	1	-	1	-	-	1	-	1	-	-
Riachão	**614**	**524**	**29**	**61**	**-**	**2.026**	**1.759**	**84**	**183**	**-**
Identificação do logradouro										
Existe	278	235	13	30	-	869	741	41	87	-
Não existe	336	289	16	31	-	1.157	1.018	43	96	-
Sem declaração	-	-	-	-	-	-	-	-	-	-
Iluminação pública										
Existe	450	386	19	45	-	1.476	1.285	56	135	-
Não existe	164	138	10	16	-	550	474	28	48	-
Sem declaração	-	-	-	-	-	-	-	-	-	-
Pavimentação										

ANUÁRIO ESTATÍSTICO DO ESTADO DA PARAÍBA - 2011

II - Características Demográficas e Sociais

2.1 - Demografia

2.1.2 - Domicílios

2.1.2.2 - Características dos Domicílios e Entorno

Tabela 01 - Domicílios particulares permanentes e moradores em domicílios particulares permanentes, por condição de ocupação do domicílio, segundo as características do entorno nos municípios - Paraíba - 2010

Características do entorno e municípios	Domicílios particulares permanentes					Moradores em dom. particulares permanentes				
	Total	Condição de ocupação do dom.				Total	Condição de ocupação do domicílio			
		Próprio	Alugado	Cedido	Outra		Próprio	Alugado	Cedido	Outra
Existe	573	489	29	55	-	1.882	1.635	84	163	-
Não existe	41	35	-	6	-	144	124	-	20	-
Sem declaração	-	-	-	-	-	-	-	-	-	-
Calçada										
Existe	135	110	10	15	-	410	334	31	45	-
Não existe	479	414	19	46	-	1.616	1.425	53	138	-
Sem declaração	-	-	-	-	-	-	-	-	-	-
Meio-fio / guia										
Existe	570	486	28	56	-	1.867	1.621	80	166	-
Não existe	44	38	1	5	-	159	138	4	17	-
Sem declaração	-	-	-	-	-	-	-	-	-	-
Bueiro / boca de lobo										
Existe	14	12	-	2	-	48	41	-	7	-
Não existe	600	512	29	59	-	1.978	1.718	84	176	-
Sem declaração	-	-	-	-	-	-	-	-	-	-
Rampa para cadeirante										
Existe	-	-	-	-	-	-	-	-	-	-
Não existe	614	524	29	61	-	2.026	1.759	84	183	-
Sem declaração	-	-	-	-	-	-	-	-	-	-
Arborização										
Existe	508	438	22	48	-	1.664	1.467	63	134	-
Não existe	106	86	7	13	-	362	292	21	49	-
Sem declaração	-	-	-	-	-	-	-	-	-	-
Esgoto a céu aberto										
Existe	66	55	3	8	-	217	178	12	27	-
Não existe	548	469	26	53	-	1.809	1.581	72	156	-
Sem declaração	-	-	-	-	-	-	-	-	-	-
Lixo acum. nos logradouros										
Existe	-	-	-	-	-	-	-	-	-	-
Não existe	614	524	29	61	-	2.026	1.759	84	183	-
Sem declaração	-	-	-	-	-	-	-	-	-	-
Riachão do Bacamarte	**791**	**664**	**71**	**53**	**3**	**2.662**	**2.268**	**219**	**164**	**11**
Identificação do logradouro										
Existe	197	168	13	16	-	621	540	36	45	-
Não existe	594	496	58	37	3	2.041	1.728	183	119	11
Sem declaração	-	-	-	-	-	-	-	-	-	-
Iluminação pública										
Existe	762	641	68	50	3	2.573	2.196	210	156	11
Não existe	29	23	3	3	-	89	72	9	8	-
Sem declaração	-	-	-	-	-	-	-	-	-	-
Pavimentação										
Existe	630	523	62	43	2	2.079	1.742	198	129	10
Não existe	161	141	9	10	1	583	526	21	35	1
Sem declaração	-	-	-	-	-	-	-	-	-	-
Calçada										
Existe	302	245	29	27	1	1.006	828	85	88	5
Não existe	489	419	42	26	2	1.656	1.440	134	76	6
Sem declaração	-	-	-	-	-	-	-	-	-	-
Meio-fio / guia										
Existe	611	507	57	44	3	2.079	1.751	181	136	11
Não existe	180	157	14	9	-	583	517	38	28	-
Sem declaração	-	-	-	-	-	-	-	-	-	-

ANUÁRIO ESTATÍSTICO DO ESTADO DA PARAÍBA - 2011

II - Características Demográficas e Sociais

2.1 - Demografia

2.1.2 - Domicílios

2.1.2.2 - Características dos Domicílios e Entorno

Tabela 01 - Domicílios particulares permanentes e moradores em domicílios particulares permanentes, por condição de ocupação do domicílio, segundo as características do entorno nos municípios - Paraíba - 2010

Características do entorno e municípios	Domicílios particulares permanentes					Moradores em dom. particulares permanentes				
	Total	Condição de ocupação do dom.				Total	Condição de ocupação do domicílio			
		Próprio	Alugado	Cedido	Outra		Próprio	Alugado	Cedido	Outra
Bueiro / boca de lobo										
Existe	4	4	-	-	-	16	16	-	-	-
Não existe	787	660	71	53	3	2.646	2.252	219	164	11
Sem declaração	-	-	-	-	-	-	-	-	-	-
Rampa para cadeirante										
Existe	-	-	-	-	-	-	-	-	-	-
Não existe	791	664	71	53	3	2.662	2.268	219	164	11
Sem declaração	-	-	-	-	-	-	-	-	-	-
Arborização										
Existe	458	378	44	36	-	1.567	1.308	141	118	-
Não existe	333	286	27	17	3	1.095	960	78	46	11
Sem declaração	-	-	-	-	-	-	-	-	-	-
Esgoto a céu aberto										
Existe	456	385	35	35	1	1.517	1.294	106	112	5
Não existe	335	279	36	18	2	1.145	974	113	52	6
Sem declaração	-	-	-	-	-	-	-	-	-	-
Lixo acum. nos logradouros										
Existe	33	26	7	-	-	105	75	30	-	-
Não existe	758	638	64	53	3	2.557	2.193	189	164	11
Sem declaração	-	-	-	-	-	-	-	-	-	-
Riachão do Poço	**384**	**336**	**28**	**19**	**1**	**1.287**	**1.118**	**99**	**66**	**4**
Identificação do logradouro										
Existe	112	97	11	4	-	384	326	43	15	-
Não existe	272	239	17	15	1	903	792	56	51	4
Sem declaração	-	-	-	-	-	-	-	-	-	-
Iluminação pública										
Existe	344	306	23	14	1	1.166	1.030	82	50	4
Não existe	40	30	5	5	-	121	88	17	16	-
Sem declaração	-	-	-	-	-	-	-	-	-	-
Pavimentação										
Existe	244	209	24	10	1	818	693	86	35	4
Não existe	140	127	4	9	-	469	425	13	31	-
Sem declaração	-	-	-	-	-	-	-	-	-	-
Calçada										
Existe	45	40	2	2	1	146	123	6	13	4
Não existe	339	296	26	17	-	1.141	995	93	53	-
Sem declaração	-	-	-	-	-	-	-	-	-	-
Meio-fio / guia										
Existe	295	258	26	10	1	991	858	94	35	4
Não existe	89	78	2	9	-	296	260	5	31	-
Sem declaração	-	-	-	-	-	-	-	-	-	-
Bueiro / boca de lobo										
Existe	16	15	1	-	-	55	50	5	-	-
Não existe	368	321	27	19	1	1.232	1.068	94	66	4
Sem declaração	-	-	-	-	-	-	-	-	-	-
Rampa para cadeirante										
Existe	-	-	-	-	-	-	-	-	-	-
Não existe	384	336	28	19	1	1.287	1.118	99	66	4
Sem declaração	-	-	-	-	-	-	-	-	-	-
Arborização										
Existe	261	227	21	12	1	861	741	73	43	4
Não existe	123	109	7	7	-	426	377	26	23	-

ANUÁRIO ESTATÍSTICO DO ESTADO DA PARAÍBA - 2011

II - Características Demográficas e Sociais

2.1 - Demografia

2.1.2 - Domicílios

2.1.2.2 - Características dos Domicílios e Entorno

Tabela 01 - Domicílios particulares permanentes e moradores em domicílios particulares permanentes, por condição de ocupação do domicílio, segundo as características do entorno nos municípios - Paraíba - 2010

Características do entorno e municípios	Domicílios particulares permanentes					Moradores em dom. particulares permanentes				
	Total	Condição de ocupação do dom.				Total	Condição de ocupação do domicílio			
		Próprio	Alugado	Cedido	Outra		Próprio	Alugado	Cedido	Outra
Sem declaração	-	-	-	-	-	-	-	-	-	-
Esgoto a céu aberto										
Existe	53	44	7	2	-	185	149	29	7	-
Não existe	331	292	21	17	1	1.102	969	70	59	4
Sem declaração	-	-	-	-	-	-	-	-	-	-
Lixo acum. nos logradouros										
Existe	-	-	-	-	-	-	-	-	-	-
Não existe	384	336	28	19	1	1.287	1.118	99	66	4
Sem declaração	-	-	-	-	-	-	-	-	-	-
Riacho de Santo Antônio	**327**	**258**	**39**	**30**	**-**	**1.177**	**931**	**133**	**113**	**-**
Identificação do logradouro										
Existe	173	134	20	19	-	621	478	65	78	-
Não existe	154	124	19	11	-	556	453	68	35	-
Sem declaração	-	-	-	-	-	-	-	-	-	-
Iluminação pública										
Existe	319	251	38	30	-	1.134	890	131	113	-
Não existe	8	7	1	-	-	43	41	2	-	-
Sem declaração	-	-	-	-	-	-	-	-	-	-
Pavimentação										
Existe	298	234	35	29	-	1.067	843	114	110	-
Não existe	29	24	4	1	-	110	88	19	3	-
Sem declaração	-	-	-	-	-	-	-	-	-	-
Calçada										
Existe	207	169	19	19	-	728	600	62	66	-
Não existe	120	89	20	11	-	449	331	71	47	-
Sem declaração	-	-	-	-	-	-	-	-	-	-
Meio-fio / guia										
Existe	300	236	35	29	-	1.075	851	114	110	-
Não existe	27	22	4	1	-	102	80	19	3	-
Sem declaração	-	-	-	-	-	-	-	-	-	-
Bueiro / boca de lobo										
Existe	-	-	-	-	-	-	-	-	-	-
Não existe	327	258	39	30	-	1.177	931	133	113	-
Sem declaração	-	-	-	-	-	-	-	-	-	-
Rampa para cadeirante										
Existe	15	14	-	1	-	52	47	-	5	-
Não existe	312	244	39	29	-	1.125	884	133	108	-
Sem declaração	-	-	-	-	-	-	-	-	-	-
Arborização										
Existe	307	240	37	30	-	1.092	854	125	113	-
Não existe	20	18	2	-	-	85	77	8	-	-
Sem declaração	-	-	-	-	-	-	-	-	-	-
Esgoto a céu aberto										
Existe	118	90	17	11	-	430	324	55	51	-
Não existe	209	168	22	19	-	747	607	78	62	-
Sem declaração	-	-	-	-	-	-	-	-	-	-
Lixo acum. nos logradouros										
Existe	30	19	7	4	-	115	79	22	14	-
Não existe	297	239	32	26	-	1.062	852	111	99	-
Sem declaração	-	-	-	-	-	-	-	-	-	-
Riacho dos Cavalos	**1.084**	**784**	**185**	**114**	**1**	**4.022**	**3.005**	**625**	**388**	**4**
Identificação do logradouro										

ANUÁRIO ESTATÍSTICO DO ESTADO DA PARAÍBA - 2011 IDEME

II - Características Demográficas e Sociais

2.1 - Demografia

2.1.2 - Domicílios

2.1.2.2 - Características dos Domicílios e Entorno

Tabela 01 - Domicílios particulares permanentes e moradores em domicílios particulares permanentes, por condição de ocupação do domicílio, segundo as características do entorno nos municípios - Paraíba - 2010

Características do entorno e municípios	Domicílios particulares permanentes					Moradores em dom. particulares permanentes				
	Total	Condição de ocupação do dom.				Total	Condição de ocupação do domicílio			
		Próprio	Alugado	Cedido	Outra		Próprio	Alugado	Cedido	Outra
Existe	372	268	56	48	-	1.427	1.076	185	166	-
Não existe	712	516	129	66	1	2.595	1.929	440	222	4
Sem declaração	-	-	-	-	-	-	-	-	-	-
Iluminação pública										
Existe	1.048	758	182	107	1	3.877	2.902	609	362	4
Não existe	36	26	3	7	-	145	103	16	26	-
Sem declaração	-	-	-	-	-	-	-	-	-	-
Pavimentação										
Existe	892	653	148	90	1	3.334	2.531	495	304	4
Não existe	192	131	37	24	-	688	474	130	84	-
Sem declaração	-	-	-	-	-	-	-	-	-	-
Calçada										
Existe	696	508	109	78	1	2.602	1.967	365	266	4
Não existe	388	276	76	36	-	1.420	1.038	260	122	-
Sem declaração	-	-	-	-	-	-	-	-	-	-
Meio-fio / guia										
Existe	873	639	145	88	1	3.266	2.481	485	296	4
Não existe	211	145	40	26	-	756	524	140	92	-
Sem declaração	-	-	-	-	-	-	-	-	-	-
Bueiro / boca de lobo										
Existe	96	70	12	14	-	349	264	37	48	-
Não existe	988	714	173	100	1	3.673	2.741	588	340	4
Sem declaração	-	-	-	-	-	-	-	-	-	-
Rampa para cadeirante										
Existe	115	83	22	10	-	407	302	74	31	-
Não existe	969	701	163	104	1	3.615	2.703	551	357	4
Sem declaração	-	-	-	-	-	-	-	-	-	-
Arborização										
Existe	1.027	746	176	104	1	3.824	2.863	601	356	4
Não existe	57	38	9	10	-	198	142	24	32	-
Sem declaração	-	-	-	-	-	-	-	-	-	-
Esgoto a céu aberto										
Existe	8	3	4	1	-	31	12	16	3	-
Não existe	1.076	781	181	113	1	3.991	2.993	609	385	4
Sem declaração	-	-	-	-	-	-	-	-	-	-
Lixo acum. nos logradouros										
Existe	1	1	-	-	-	6	6	-	-	-
Não existe	1.083	783	185	114	1	4.016	2.999	625	388	4
Sem declaração	-	-	-	-	-	-	-	-	-	-
Rio Tinto	**3.916**	**1.301**	**1.406**	**962**	**247**	**13.033**	**4.497**	**4.538**	**3.202**	**796**
Identificação do logradouro										
Existe	1.612	312	782	479	39	5.380	1.110	2.533	1.592	145
Não existe	2.295	985	619	483	208	7.622	3.372	1.989	1.610	651
Sem declaração	9	4	5	-	-	31	15	16	-	-
Iluminação pública										
Existe	3.825	1.252	1.376	952	245	12.756	4.343	4.455	3.166	792
Não existe	82	45	25	10	2	246	139	67	36	4
Sem declaração	9	4	5	-	-	31	15	16	-	-
Pavimentação										
Existe	3.302	934	1.330	821	217	10.951	3.225	4.313	2.704	709
Não existe	605	363	71	141	30	2.051	1.257	209	498	87
Sem declaração	9	4	5	-	-	31	15	16	-	-

ANUÁRIO ESTATÍSTICO DO ESTADO DA PARAÍBA - 2011 IDEME

II - Características Demográficas e Sociais

2.1 - Demografia

2.1.2 - Domicílios

2.1.2.2 - Características dos Domicílios e Entorno

Tabela 01 - Domicílios particulares permanentes e moradores em domicílios particulares permanentes, por condição de ocupação do domicílio, segundo as características do entorno nos municípios - Paraíba - 2010

Características do entorno e municípios	Domicílios particulares permanentes					Moradores em dom. particulares permanentes				
	Total	Condição de ocupação do dom.				Total	Condição de ocupação do domicílio			
		Próprio	Alugado	Cedido	Outra		Próprio	Alugado	Cedido	Outra
Calçada										
Existe	2.981	702	1.229	854	196	9.886	2.431	3.984	2.834	637
Não existe	926	595	172	108	51	3.116	2.051	538	368	159
Sem declaração	9	4	5	-	-	31	15	16	-	-
Meio-fio / guia										
Existe	3.297	914	1.311	867	205	10.944	3.158	4.256	2.870	660
Não existe	610	383	90	95	42	2.058	1.324	266	332	136
Sem declaração	9	4	5	-	-	31	15	16	-	-
Bueiro / boca de lobo										
Existe	594	183	336	73	2	1.910	618	1.042	244	6
Não existe	3.313	1.114	1.065	889	245	11.092	3.864	3.480	2.958	790
Sem declaração	9	4	5	-	-	31	15	16	-	-
Rampa para cadeirante										
Existe	1	1	-	-	-	7	7	-	-	-
Não existe	3.906	1.296	1.401	962	247	12.995	4.475	4.522	3.202	796
Sem declaração	9	4	5	-	-	31	15	16	-	-
Arborização										
Existe	3.558	1.097	1.274	945	242	11.911	3.799	4.172	3.161	779
Não existe	349	200	127	17	5	1.091	683	350	41	17
Sem declaração	9	4	5	-	-	31	15	16	-	-
Esgoto a céu aberto										
Existe	637	304	171	131	31	2.150	1.070	518	450	112
Não existe	3.270	993	1.230	831	216	10.852	3.412	4.004	2.752	684
Sem declaração	9	4	5	-	-	31	15	16	-	-
Lixo acum. nos logradouros										
Existe	404	213	56	104	31	1.353	733	161	362	97
Não existe	3.503	1.084	1.345	858	216	11.649	3.749	4.361	2.840	699
Sem declaração	9	4	5	-	-	31	15	16	-	-
Salgadinho	**336**	**279**	**28**	**28**	**1**	**1.203**	**1.019**	**87**	**94**	**3**
Identificação do logradouro										
Existe	211	180	16	15	-	787	678	52	57	-
Não existe	125	99	12	13	1	416	341	35	37	3
Sem declaração	-	-	-	-	-	-	-	-	-	-
Iluminação pública										
Existe	318	263	28	26	1	1.145	966	87	89	3
Não existe	18	16	-	2	-	58	53	-	5	-
Sem declaração	-	-	-	-	-	-	-	-	-	-
Pavimentação										
Existe	237	198	19	19	1	865	737	58	67	3
Não existe	99	81	9	9	-	338	282	29	27	-
Sem declaração	-	-	-	-	-	-	-	-	-	-
Calçada										
Existe	136	109	13	13	1	478	387	41	47	3
Não existe	200	170	15	15	-	725	632	46	47	-
Sem declaração	-	-	-	-	-	-	-	-	-	-
Meio-fio / guia										
Existe	264	220	22	21	1	966	821	67	75	3
Não existe	72	59	6	7	-	237	198	20	19	-
Sem declaração	-	-	-	-	-	-	-	-	-	-
Bueiro / boca de lobo										
Existe	30	23	1	6	-	93	75	3	15	-
Não existe	306	256	27	22	1	1.110	944	84	79	3

ANUÁRIO ESTATÍSTICO DO ESTADO DA PARAÍBA - 2011

II - Características Demográficas e Sociais

2.1 - Demografia

2.1.2 - Domicílios

2.1.2.2 - Características dos Domicílios e Entorno

Tabela 01 - Domicílios particulares permanentes e moradores em domicílios particulares permanentes, por condição de ocupação do domicílio, segundo as características do entorno nos municípios - Paraíba - 2010

Características do entorno e municípios	Domicílios particulares permanentes					Moradores em dom. particulares permanentes				
	Total	Condição de ocupação do dom.				Total	Condição de ocupação do domicílio			
		Próprio	Alugado	Cedido	Outra		Próprio	Alugado	Cedido	Outra
Sem declaração	-	-	-	-	-	-	-	-	-	-
Rampa para cadeirante										
Existe	25	23	1	1	-	81	77	3	1	-
Não existe	311	256	27	27	1	1.122	942	84	93	3
Sem declaração	-	-	-	-	-	-	-	-	-	-
Arborização										
Existe	310	257	27	25	1	1.121	947	84	87	3
Não existe	26	22	1	3	-	82	72	3	7	-
Sem declaração	-	-	-	-	-	-	-	-	-	-
Esgoto a céu aberto										
Existe	27	23	3	1	-	98	82	8	8	-
Não existe	309	256	25	27	1	1.105	937	79	86	3
Sem declaração	-	-	-	-	-	-	-	-	-	-
Lixo acum. nos logradouros										
Existe	16	13	2	1	-	51	38	9	4	-
Não existe	320	266	26	27	1	1.152	981	78	90	3
Sem declaração	-	-	-	-	-	-	-	-	-	-
Salgado de São Félix	**1.604**	**1.336**	**159**	**103**	**6**	**5.191**	**4.330**	**479**	**365**	**17**
Identificação do logradouro										
Existe	634	528	56	46	4	1.977	1.636	174	158	9
Não existe	970	808	103	57	2	3.214	2.694	305	207	8
Sem declaração	-	-	-	-	-	-	-	-	-	-
Iluminação pública										
Existe	1.544	1.291	148	99	6	5.006	4.187	455	347	17
Não existe	60	45	11	4	-	185	143	24	18	-
Sem declaração	-	-	-	-	-	-	-	-	-	-
Pavimentação										
Existe	787	653	74	54	6	2.461	2.014	245	185	17
Não existe	817	683	85	49	-	2.730	2.316	234	180	-
Sem declaração	-	-	-	-	-	-	-	-	-	-
Calçada										
Existe	672	563	63	42	4	2.094	1.729	202	150	13
Não existe	932	773	96	61	2	3.097	2.601	277	215	4
Sem declaração	-	-	-	-	-	-	-	-	-	-
Meio-fio / guia										
Existe	774	641	76	52	5	2.422	1.978	250	179	15
Não existe	830	695	83	51	1	2.769	2.352	229	186	2
Sem declaração	-	-	-	-	-	-	-	-	-	-
Bueiro / boca de lobo										
Existe	106	90	11	4	1	352	299	37	14	2
Não existe	1.498	1.246	148	99	5	4.839	4.031	442	351	15
Sem declaração	-	-	-	-	-	-	-	-	-	-
Rampa para cadeirante										
Existe	-	-	-	-	-	-	-	-	-	-
Não existe	1.604	1.336	159	103	6	5.191	4.330	479	365	17
Sem declaração	-	-	-	-	-	-	-	-	-	-
Arborização										
Existe	1.487	1.249	138	95	5	4.815	4.048	419	333	15
Não existe	117	87	21	8	1	376	282	60	32	2
Sem declaração	-	-	-	-	-	-	-	-	-	-
Esgoto a céu aberto										
Existe	1.412	1.170	150	88	4	4.572	3.785	459	315	13

ANUÁRIO ESTATÍSTICO DO ESTADO DA PARAÍBA - 2011 IDEME

II - Características Demográficas e Sociais

2.1 - Demografia

2.1.2 - Domicílios

2.1.2.2 - Características dos Domicílios e Entorno

Tabela 01 - Domicílios particulares permanentes e moradores em domicílios particulares permanentes, por condição de ocupação do domicílio, segundo as características do entorno nos municípios - Paraíba - 2010

Características do entorno e municípios	Domicílios particulares permanentes					Moradores em dom. particulares permanentes				
	Total	Condição de ocupação do dom.				Total	Condição de ocupação do domicílio			
		Próprio	Alugado	Cedido	Outra		Próprio	Alugado	Cedido	Outra
Não existe	192	166	9	15	2	619	545	20	50	4
Sem declaração	-	-	-	-	-	-	-	-	-	-
Lixo acum. nos logradouros										
Existe	21	19	2	-	-	78	71	7	-	-
Não existe	1.583	1.317	157	103	6	5.113	4.259	472	365	17
Sem declaração	-	-	-	-	-	-	-	-	-	-
Santa Cecília	**540**	**425**	**65**	**47**	**3**	**1.856**	**1.495**	**208**	**141**	**12**
Identificação do logradouro										
Existe	253	203	26	24	-	837	693	71	73	-
Não existe	176	136	23	17	-	627	490	89	48	-
Sem declaração	111	86	16	6	3	392	312	48	20	12
Iluminação pública										
Existe	367	286	45	36	-	1.250	998	145	107	-
Não existe	62	53	4	5	-	214	185	15	14	-
Sem declaração	111	86	16	6	3	392	312	48	20	12
Pavimentação										
Existe	309	239	39	31	-	1.067	842	133	92	-
Não existe	120	100	10	10	-	397	341	27	29	-
Sem declaração	111	86	16	6	3	392	312	48	20	12
Calçada										
Existe	206	162	23	21	-	690	568	65	57	-
Não existe	223	177	26	20	-	774	615	95	64	-
Sem declaração	111	86	16	6	3	392	312	48	20	12
Meio-fio / guia										
Existe	309	239	39	31	-	1.067	842	133	92	-
Não existe	120	100	10	10	-	397	341	27	29	-
Sem declaração	111	86	16	6	3	392	312	48	20	12
Bueiro / boca de lobo										
Existe	28	19	7	2	-	98	65	26	7	-
Não existe	401	320	42	39	-	1.366	1.118	134	114	-
Sem declaração	111	86	16	6	3	392	312	48	20	12
Rampa para cadeirante										
Existe	82	67	9	6	-	279	246	20	13	-
Não existe	347	272	40	35	-	1.185	937	140	108	-
Sem declaração	111	86	16	6	3	392	312	48	20	12
Arborização										
Existe	303	239	35	29	-	1.045	833	124	88	-
Não existe	126	100	14	12	-	419	350	36	33	-
Sem declaração	111	86	16	6	3	392	312	48	20	12
Esgoto a céu aberto										
Existe	20	20	-	-	-	73	73	-	-	-
Não existe	409	319	49	41	-	1.391	1.110	160	121	-
Sem declaração	111	86	16	6	3	392	312	48	20	12
Lixo acum. nos logradouros										
Existe	-	-	-	-	-	-	-	-	-	-
Não existe	429	339	49	41	-	1.464	1.183	160	121	-
Sem declaração	111	86	16	6	3	392	312	48	20	12
Santa Cruz	**896**	**692**	**144**	**60**	**-**	**2.987**	**2.324**	**468**	**195**	**-**
Identificação do logradouro										
Existe	262	198	43	21	-	830	640	126	64	-
Não existe	564	438	91	35	-	1.919	1.493	304	122	-
Sem declaração	70	56	10	4	-	238	191	38	9	-

ANUÁRIO ESTATÍSTICO DO ESTADO DA PARAÍBA - 2011

II - Características Demográficas e Sociais

2.1 - Demografia

2.1.2 - Domicílios

2.1.2.2 - Características dos Domicílios e Entorno

Tabela 01 - Domicílios particulares permanentes e moradores em domicílios particulares permanentes, por condição de ocupação do domicílio, segundo as características do entorno nos municípios - Paraíba - 2010

Características do entorno e municípios	Domicílios particulares permanentes					Moradores em dom. particulares permanentes				
	Total	Condição de ocupação do dom.				Total	Condição de ocupação do domicílio			
		Próprio	Alugado	Cedido	Outra		Próprio	Alugado	Cedido	Outra
Iluminação pública										
Existe	816	631	133	52	-	2.723	2.121	428	174	-
Não existe	10	5	1	4	-	26	12	2	12	-
Sem declaração	70	56	10	4	-	238	191	38	9	-
Pavimentação										
Existe	210	166	32	12	-	670	523	105	42	-
Não existe	616	470	102	44	-	2.079	1.610	325	144	-
Sem declaração	70	56	10	4	-	238	191	38	9	-
Calçada										
Existe	539	412	89	38	-	1.789	1.368	293	128	-
Não existe	287	224	45	18	-	960	765	137	58	-
Sem declaração	70	56	10	4	-	238	191	38	9	-
Meio-fio / guia										
Existe	277	210	48	19	-	906	686	152	68	-
Não existe	549	426	86	37	-	1.843	1.447	278	118	-
Sem declaração	70	56	10	4	-	238	191	38	9	-
Bueiro / boca de lobo										
Existe	6	5	1	-	-	23	18	5	-	-
Não existe	820	631	133	56	-	2.726	2.115	425	186	-
Sem declaração	70	56	10	4	-	238	191	38	9	-
Rampa para cadeirante										
Existe	18	14	2	2	-	68	54	6	8	-
Não existe	808	622	132	54	-	2.681	2.079	424	178	-
Sem declaração	70	56	10	4	-	238	191	38	9	-
Arborização										
Existe	813	628	132	53	-	2.714	2.112	423	179	-
Não existe	13	8	2	3	-	35	21	7	7	-
Sem declaração	70	56	10	4	-	238	191	38	9	-
Esgoto a céu aberto										
Existe	126	97	24	5	-	436	328	84	24	-
Não existe	700	539	110	51	-	2.313	1.805	346	162	-
Sem declaração	70	56	10	4	-	238	191	38	9	-
Lixo acum. nos logradouros										
Existe	-	-	-	-	-	-	-	-	-	-
Não existe	826	636	134	56	-	2.749	2.133	430	186	-
Sem declaração	70	56	10	4	-	238	191	38	9	-
Santa Helena	**900**	**582**	**160**	**146**	**12**	**2.702**	**1.756**	**474**	**438**	**34**
Identificação do logradouro										
Existe	688	449	129	105	5	2.050	1.337	382	316	15
Não existe	210	131	31	41	7	640	407	92	122	19
Sem declaração	2	2	-	-	-	12	12	-	-	-
Iluminação pública										
Existe	893	576	159	146	12	2.671	1.727	472	438	34
Não existe	5	4	1	-	-	19	17	2	-	-
Sem declaração	2	2	-	-	-	12	12	-	-	-
Pavimentação										
Existe	676	437	129	101	9	1.970	1.279	378	287	26
Não existe	222	143	31	45	3	720	465	96	151	8
Sem declaração	2	2	-	-	-	12	12	-	-	-
Calçada										
Existe	869	563	152	142	12	2.587	1.681	447	425	34
Não existe	29	17	8	4	-	103	63	27	13	-

ANUÁRIO ESTATÍSTICO DO ESTADO DA PARAÍBA - 2011

II - Características Demográficas e Sociais

2.1 - Demografia

2.1.2 - Domicílios

2.1.2.2 - Características dos Domicílios e Entorno

Tabela 01 - Domicílios particulares permanentes e moradores em domicílios particulares permanentes, por condição de ocupação do domicílio, segundo as características do entorno nos municípios - Paraíba - 2010

Características do entorno e municípios	Domicílios particulares permanentes					Moradores em dom. particulares permanentes				
	Total	Condição de ocupação do dom.				Total	Condição de ocupação do domicílio			
		Próprio	Alugado	Cedido	Outra		Próprio	Alugado	Cedido	Outra
Sem declaração	2	2	-	-	-	12	12	-	-	-
Meio-fio / guia										
Existe	680	442	129	100	9	1.990	1.297	380	287	26
Não existe	218	138	31	46	3	700	447	94	151	8
Sem declaração	2	2	-	-	-	12	12	-	-	-
Bueiro / boca de lobo										
Existe	15	11	4	-	-	36	27	9	-	-
Não existe	883	569	156	146	12	2.654	1.717	465	438	34
Sem declaração	2	2	-	-	-	12	12	-	-	-
Rampa para cadeirante										
Existe	-	-	-	-	-	-	-	-	-	-
Não existe	898	580	160	146	12	2.690	1.744	474	438	34
Sem declaração	2	2	-	-	-	12	12	-	-	-
Arborização										
Existe	893	580	155	146	12	2.677	1.744	461	438	34
Não existe	5	-	5	-	-	13	-	13	-	-
Sem declaração	2	2	-	-	-	12	12	-	-	-
Esgoto a céu aberto										
Existe	19	15	2	2	-	56	46	4	6	-
Não existe	879	565	158	144	12	2.634	1.698	470	432	34
Sem declaração	2	2	-	-	-	12	12	-	-	-
Lixo acum. nos logradouros										
Existe	-	-	-	-	-	-	-	-	-	-
Não existe	898	580	160	146	12	2.690	1.744	474	438	34
Sem declaração	2	2	-	-	-	12	12	-	-	-
Santa Inês	**394**	**276**	**72**	**43**	**3**	**1.417**	**1.023**	**235**	**146**	**13**
Identificação do logradouro										
Existe	299	202	61	35	1	1.057	732	199	121	5
Não existe	95	74	11	8	2	360	291	36	25	8
Sem declaração	-	-	-	-	-	-	-	-	-	-
Iluminação pública										
Existe	390	274	72	42	2	1.405	1.015	235	143	12
Não existe	4	2	-	1	1	12	8	-	3	1
Sem declaração	-	-	-	-	-	-	-	-	-	-
Pavimentação										
Existe	384	270	71	41	2	1.385	1.000	233	140	12
Não existe	10	6	1	2	1	32	23	2	6	1
Sem declaração	-	-	-	-	-	-	-	-	-	-
Calçada										
Existe	322	225	61	34	2	1.140	813	197	118	12
Não existe	72	51	11	9	1	277	210	38	28	1
Sem declaração	-	-	-	-	-	-	-	-	-	-
Meio-fio / guia										
Existe	385	270	71	42	2	1.388	1.000	233	143	12
Não existe	9	6	1	1	1	29	23	2	3	1
Sem declaração	-	-	-	-	-	-	-	-	-	-
Bueiro / boca de lobo										
Existe	3	1	1	1	-	8	2	4	2	-
Não existe	391	275	71	42	3	1.409	1.021	231	144	13
Sem declaração	-	-	-	-	-	-	-	-	-	-
Rampa para cadeirante										
Existe	-	-	-	-	-	-	-	-	-	-

ANUÁRIO ESTATÍSTICO DO ESTADO DA PARAÍBA - 2011 IDEME

II - Características Demográficas e Sociais

2.1 - Demografia

2.1.2 - Domicílios

2.1.2.2 - Características dos Domicílios e Entorno

Tabela 01 - Domicílios particulares permanentes e moradores em domicílios particulares permanentes, por condição de ocupação do domicílio, segundo as características do entorno nos municípios - Paraíba - 2010

Características do entorno e municípios	Domicílios particulares permanentes					Moradores em dom. particulares permanentes				
	Total	Condição de ocupação do dom.				Total	Condição de ocupação do domicílio			
		Próprio	Alugado	Cedido	Outra		Próprio	Alugado	Cedido	Outra
Não existe	394	276	72	43	3	1.417	1.023	235	146	13
Sem declaração	-	-	-	-	-	-	-	-	-	-
Arborização										
Existe	392	275	72	43	2	1.411	1.018	235	146	12
Não existe	2	1	-	-	1	6	5	-	-	1
Sem declaração	-	-	-	-	-	-	-	-	-	-
Esgoto a céu aberto										
Existe	19	5	11	3	-	69	19	40	10	-
Não existe	375	271	61	40	3	1.348	1.004	195	136	13
Sem declaração	-	-	-	-	-	-	-	-	-	-
Lixo acum. nos logradouros										
Existe	26	20	-	6	-	111	90	-	21	-
Não existe	368	256	72	37	3	1.306	933	235	125	13
Sem declaração	-	-	-	-	-	-	-	-	-	-
Santa Luzia	**4.010**	**2.862**	**833**	**286**	**29**	**13.433**	**9.801**	**2.599**	**949**	**84**
Identificação do logradouro										
Existe	2.910	2.076	633	175	26	9.675	7.043	1.984	568	80
Não existe	1.072	763	200	106	3	3.644	2.667	615	358	4
Sem declaração	28	23	-	5	-	114	91	-	23	-
Iluminação pública										
Existe	3.930	2.809	820	274	27	13.172	9.615	2.573	904	80
Não existe	52	30	13	7	2	147	95	26	22	4
Sem declaração	28	23	-	5	-	114	91	-	23	-
Pavimentação										
Existe	3.400	2.425	729	220	26	11.359	8.278	2.272	735	74
Não existe	582	414	104	61	3	1.960	1.432	327	191	10
Sem declaração	28	23	-	5	-	114	91	-	23	-
Calçada										
Existe	3.032	2.167	637	203	25	10.114	7.376	1.996	672	70
Não existe	950	672	196	78	4	3.205	2.334	603	254	14
Sem declaração	28	23	-	5	-	114	91	-	23	-
Meio-fio / guia										
Existe	3.350	2.390	714	220	26	11.208	8.173	2.229	732	74
Não existe	632	449	119	61	3	2.111	1.537	370	194	10
Sem declaração	28	23	-	5	-	114	91	-	23	-
Bueiro / boca de lobo										
Existe	1	1	-	-	-	2	2	-	-	-
Não existe	3.981	2.838	833	281	29	13.317	9.708	2.599	926	84
Sem declaração	28	23	-	5	-	114	91	-	23	-
Rampa para cadeirante										
Existe	55	38	11	6	-	191	138	33	20	-
Não existe	3.927	2.801	822	275	29	13.128	9.572	2.566	906	84
Sem declaração	28	23	-	5	-	114	91	-	23	-
Arborização										
Existe	3.789	2.727	768	265	29	12.740	9.339	2.445	872	84
Não existe	193	112	65	16	-	579	371	154	54	-
Sem declaração	28	23	-	5	-	114	91	-	23	-
Esgoto a céu aberto										
Existe	175	110	41	24	-	626	399	147	80	-
Não existe	3.807	2.729	792	257	29	12.693	9.311	2.452	846	84
Sem declaração	28	23	-	5	-	114	91	-	23	-
Lixo acum. nos logradouros										

ANUÁRIO ESTATÍSTICO DO ESTADO DA PARAÍBA - 2011

II - Características Demográficas e Sociais

2.1 - Demografia

2.1.2 - Domicílios

2.1.2.2 - Características dos Domicílios e Entorno

Tabela 01 - Domicílios particulares permanentes e moradores em domicílios particulares permanentes, por condição de ocupação do domicílio, segundo as características do entorno nos municípios - Paraíba - 2010

Características do entorno e municípios	Domicílios particulares permanentes					Moradores em dom. particulares permanentes				
	Total	Condição de ocupação do dom.				Total	Condição de ocupação do domicílio			
		Próprio	Alugado	Cedido	Outra		Próprio	Alugado	Cedido	Outra
Existe	95	60	27	7	1	340	225	89	23	3
Não existe	3.887	2.779	806	274	28	12.979	9.485	2.510	903	81
Sem declaração	28	23	-	5	-	114	91	-	23	-
Santa Rita	**28.979**	**22.135**	**5.281**	**1.462**	**101**	**102.673**	**79.827**	**17.405**	**5.082**	**359**
Identificação do logradouro										
Existe	13.523	10.250	2.570	659	44	47.576	36.599	8.524	2.285	168
Não existe	15.432	11.866	2.706	803	57	55.007	43.150	8.869	2.797	191
Sem declaração	24	19	5	-	-	90	78	12	-	-
Iluminação pública										
Existe	28.443	21.734	5.193	1.420	96	100.765	78.380	17.116	4.924	345
Não existe	512	382	83	42	5	1.818	1.369	277	158	14
Sem declaração	24	19	5	-	-	90	78	12	-	-
Pavimentação										
Existe	22.358	16.825	4.340	1.125	68	78.805	60.580	14.089	3.903	233
Não existe	6.597	5.291	936	337	33	23.778	19.169	3.304	1.179	126
Sem declaração	24	19	5	-	-	90	78	12	-	-
Calçada										
Existe	19.490	14.706	3.764	966	54	68.465	52.746	12.185	3.337	197
Não existe	9.465	7.410	1.512	496	47	34.118	27.003	5.208	1.745	162
Sem declaração	24	19	5	-	-	90	78	12	-	-
Meio-fio / guia										
Existe	22.848	17.267	4.383	1.128	70	80.472	62.098	14.218	3.913	243
Não existe	6.107	4.849	893	334	31	22.111	17.651	3.175	1.169	116
Sem declaração	24	19	5	-	-	90	78	12	-	-
Bueiro / boca de lobo										
Existe	1.221	881	280	57	3	4.222	3.183	835	195	9
Não existe	27.734	21.235	4.996	1.405	98	98.361	76.566	16.558	4.887	350
Sem declaração	24	19	5	-	-	90	78	12	-	-
Rampa para cadeirante										
Existe	132	105	19	8	-	452	367	62	23	-
Não existe	28.823	22.011	5.257	1.454	101	102.131	79.382	17.331	5.059	359
Sem declaração	24	19	5	-	-	90	78	12	-	-
Arborização										
Existe	19.986	15.322	3.600	994	70	70.513	55.088	11.738	3.447	240
Não existe	8.969	6.794	1.676	468	31	32.070	24.661	5.655	1.635	119
Sem declaração	24	19	5	-	-	90	78	12	-	-
Esgoto a céu aberto										
Existe	15.623	11.991	2.884	714	34	55.638	43.527	9.482	2.495	134
Não existe	13.332	10.125	2.392	748	67	46.945	36.222	7.911	2.587	225
Sem declaração	24	19	5	-	-	90	78	12	-	-
Lixo acum. nos logradouros										
Existe	2.451	1.895	438	108	10	8.807	6.868	1.523	371	45
Não existe	26.504	20.221	4.838	1.354	91	93.776	72.881	15.870	4.711	314
Sem declaração	24	19	5	-	-	90	78	12	-	-
Santa Teresinha	**648**	**443**	**166**	**38**	**1**	**2.208**	**1.519**	**562**	**123**	**4**
Identificação do logradouro										
Existe	447	305	113	28	1	1.516	1.037	381	94	4
Não existe	201	138	53	10	-	692	482	181	29	-
Sem declaração	-	-	-	-	-	-	-	-	-	-
Iluminação pública										
Existe	636	435	162	38	1	2.156	1.482	547	123	4
Não existe	12	8	4	-	-	52	37	15	-	-

ANUÁRIO ESTATÍSTICO DO ESTADO DA PARAÍBA - 2011

II - Características Demográficas e Sociais

2.1 - Demografia

2.1.2 - Domicílios

2.1.2.2 - Características dos Domicílios e Entorno

Tabela 01 - Domicílios particulares permanentes e moradores em domicílios particulares permanentes, por condição de ocupação do domicílio, segundo as características do entorno nos municípios - Paraíba - 2010

Características do entorno e municípios	Domicílios particulares permanentes					Moradores em dom. particulares permanentes				
	Total	Condição de ocupação do dom.				Total	Condição de ocupação do domicílio			
		Próprio	Alugado	Cedido	Outra		Próprio	Alugado	Cedido	Outra
Sem declaração	-	-	-	-	-	-	-	-	-	-
Pavimentação										
Existe	628	426	163	38	1	2.124	1.445	552	123	4
Não existe	20	17	3	-	-	84	74	10	-	-
Sem declaração	-	-	-	-	-	-	-	-	-	-
Calçada										
Existe	355	241	88	26	-	1.163	800	281	82	-
Não existe	293	202	78	12	1	1.045	719	281	41	4
Sem declaração	-	-	-	-	-	-	-	-	-	-
Meio-fio / guia										
Existe	628	426	163	38	1	2.124	1.445	552	123	4
Não existe	20	17	3	-	-	84	74	10	-	-
Sem declaração	-	-	-	-	-	-	-	-	-	-
Bueiro / boca de lobo										
Existe	32	22	7	3	-	124	83	30	11	-
Não existe	616	421	159	35	1	2.084	1.436	532	112	4
Sem declaração	-	-	-	-	-	-	-	-	-	-
Rampa para cadeirante										
Existe	-	-	-	-	-	-	-	-	-	-
Não existe	648	443	166	38	1	2.208	1.519	562	123	4
Sem declaração	-	-	-	-	-	-	-	-	-	-
Arborização										
Existe	637	435	163	38	1	2.161	1.482	552	123	4
Não existe	11	8	3	-	-	47	37	10	-	-
Sem declaração	-	-	-	-	-	-	-	-	-	-
Esgoto a céu aberto										
Existe	-	-	-	-	-	-	-	-	-	-
Não existe	648	443	166	38	1	2.208	1.519	562	123	4
Sem declaração	-	-	-	-	-	-	-	-	-	-
Lixo acum. nos logradouros										
Existe	-	-	-	-	-	-	-	-	-	-
Não existe	648	443	166	38	1	2.208	1.519	562	123	4
Sem declaração	-	-	-	-	-	-	-	-	-	-
Santana de Mangueira	**664**	**470**	**128**	**51**	**15**	**2.223**	**1.613**	**402**	**159**	**49**
Identificação do logradouro										
Existe	6	3	2	1	-	18	12	4	2	-
Não existe	658	467	126	50	15	2.205	1.601	398	157	49
Sem declaração	-	-	-	-	-	-	-	-	-	-
Iluminação pública										
Existe	640	451	126	48	15	2.138	1.542	398	149	49
Não existe	24	19	2	3	-	85	71	4	10	-
Sem declaração	-	-	-	-	-	-	-	-	-	-
Pavimentação										
Existe	593	421	113	44	15	1.978	1.434	356	139	49
Não existe	71	49	15	7	-	245	179	46	20	-
Sem declaração	-	-	-	-	-	-	-	-	-	-
Calçada										
Existe	618	440	119	46	13	2.059	1.499	370	144	46
Não existe	46	30	9	5	2	164	114	32	15	3
Sem declaração	-	-	-	-	-	-	-	-	-	-
Meio-fio / guia										
Existe	617	436	120	46	15	2.061	1.496	373	143	49

ANUÁRIO ESTATÍSTICO DO ESTADO DA PARAÍBA - 2011

II - Características Demográficas e Sociais

2.1 - Demografia

2.1.2 - Domicílios

2.1.2.2 - Características dos Domicílios e Entorno

Tabela 01 - Domicílios particulares permanentes e moradores em domicílios particulares permanentes, por condição de ocupação do domicílio, segundo as características do entorno nos municípios - Paraíba - 2010

Características do entorno e municípios	Domicílios particulares permanentes					Moradores em dom. particulares permanentes				
	Total	Condição de ocupação do dom.				Total	Condição de ocupação do domicílio			
		Próprio	Alugado	Cedido	Outra		Próprio	Alugado	Cedido	Outra
Não existe	47	34	8	5	-	162	117	29	16	-
Sem declaração	-	-	-	-	-	-	-	-	-	-
Bueiro / boca de lobo										
Existe	105	80	17	7	1	370	289	55	21	5
Não existe	559	390	111	44	14	1.853	1.324	347	138	44
Sem declaração	-	-	-	-	-	-	-	-	-	-
Rampa para cadeirante										
Existe	18	13	2	3	-	49	38	4	7	-
Não existe	646	457	126	48	15	2.174	1.575	398	152	49
Sem declaração	-	-	-	-	-	-	-	-	-	-
Arborização										
Existe	641	453	122	51	15	2.148	1.555	385	159	49
Não existe	23	17	6	-	-	75	58	17	-	-
Sem declaração	-	-	-	-	-	-	-	-	-	-
Esgoto a céu aberto										
Existe	48	31	10	7	-	171	126	26	19	-
Não existe	616	439	118	44	15	2.052	1.487	376	140	49
Sem declaração	-	-	-	-	-	-	-	-	-	-
Lixo acum. nos logradouros										
Existe	40	35	4	1	-	153	140	9	4	-
Não existe	624	435	124	50	15	2.070	1.473	393	155	49
Sem declaração	-	-	-	-	-	-	-	-	-	-
Santana dos Garrotes	**1.110**	**855**	**137**	**113**	**5**	**3.731**	**2.883**	**448**	**386**	**14**
Identificação do logradouro										
Existe	601	444	98	55	4	1.991	1.467	327	186	11
Não existe	509	411	39	58	1	1.740	1.416	121	200	3
Sem declaração	-	-	-	-	-	-	-	-	-	-
Iluminação pública										
Existe	1.039	801	128	106	4	3.499	2.706	418	364	11
Não existe	71	54	9	7	1	232	177	30	22	3
Sem declaração	-	-	-	-	-	-	-	-	-	-
Pavimentação										
Existe	589	458	69	58	4	1.926	1.500	230	185	11
Não existe	521	397	68	55	1	1.805	1.383	218	201	3
Sem declaração	-	-	-	-	-	-	-	-	-	-
Calçada										
Existe	722	554	90	74	4	2.346	1.801	293	241	11
Não existe	388	301	47	39	1	1.385	1.082	155	145	3
Sem declaração	-	-	-	-	-	-	-	-	-	-
Meio-fio / guia										
Existe	592	453	75	60	4	1.943	1.484	254	194	11
Não existe	518	402	62	53	1	1.788	1.399	194	192	3
Sem declaração	-	-	-	-	-	-	-	-	-	-
Bueiro / boca de lobo										
Existe	50	39	8	3	-	153	121	25	7	-
Não existe	1.060	816	129	110	5	3.578	2.762	423	379	14
Sem declaração	-	-	-	-	-	-	-	-	-	-
Rampa para cadeirante										
Existe	11	10	-	1	-	30	28	-	2	-
Não existe	1.099	845	137	112	5	3.701	2.855	448	384	14
Sem declaração	-	-	-	-	-	-	-	-	-	-
Arborização										

ANUÁRIO ESTATÍSTICO DO ESTADO DA PARAÍBA - 2011

II - Características Demográficas e Sociais

2.1 - Demografia

2.1.2 - Domicílios

2.1.2.2 - Características dos Domicílios e Entorno

Tabela 01 - Domicílios particulares permanentes e moradores em domicílios particulares permanentes, por condição de ocupação do domicílio, segundo as características do entorno nos municípios - Paraíba - 2010

Características do entorno e municípios	Domicílios particulares permanentes					Moradores em dom. particulares permanentes				
	Total	Condição de ocupação do dom.				Total	Condição de ocupação do domicílio			
		Próprio	Alugado	Cedido	Outra		Próprio	Alugado	Cedido	Outra
Existe	1.070	829	131	105	5	3.588	2.791	430	353	14
Não existe	40	26	6	8	-	143	92	18	33	-
Sem declaração	-	-	-	-	-	-	-	-	-	-
Esgoto a céu aberto										
Existe	254	180	46	28	-	822	589	140	93	-
Não existe	856	675	91	85	5	2.909	2.294	308	293	14
Sem declaração	-	-	-	-	-	-	-	-	-	-
Lixo acum. nos logradouros										
Existe	206	163	23	20	-	687	549	76	62	-
Não existe	904	692	114	93	5	3.044	2.334	372	324	14
Sem declaração	-	-	-	-	-	-	-	-	-	-
Santo André	**269**	**222**	**28**	**19**	**-**	**862**	**731**	**76**	**55**	**-**
Identificação do logradouro										
Existe	71	51	10	10	-	223	178	18	27	-
Não existe	198	171	18	9	-	639	553	58	28	-
Sem declaração	-	-	-	-	-	-	-	-	-	-
Iluminação pública										
Existe	264	218	28	18	-	849	721	76	52	-
Não existe	5	4	-	1	-	13	10	-	3	-
Sem declaração	-	-	-	-	-	-	-	-	-	-
Pavimentação										
Existe	219	178	25	16	-	727	612	68	47	-
Não existe	50	44	3	3	-	135	119	8	8	-
Sem declaração	-	-	-	-	-	-	-	-	-	-
Calçada										
Existe	142	119	12	11	-	483	417	35	31	-
Não existe	127	103	16	8	-	379	314	41	24	-
Sem declaração	-	-	-	-	-	-	-	-	-	-
Meio-fio / guia										
Existe	224	182	25	17	-	740	621	68	51	-
Não existe	45	40	3	2	-	122	110	8	4	-
Sem declaração	-	-	-	-	-	-	-	-	-	-
Bueiro / boca de lobo										
Existe	-	-	-	-	-	-	-	-	-	-
Não existe	269	222	28	19	-	862	731	76	55	-
Sem declaração	-	-	-	-	-	-	-	-	-	-
Rampa para cadeirante										
Existe	14	14	-	-	-	41	41	-	-	-
Não existe	255	208	28	19	-	821	690	76	55	-
Sem declaração	-	-	-	-	-	-	-	-	-	-
Arborização										
Existe	254	209	26	19	-	821	697	69	55	-
Não existe	15	13	2	-	-	41	34	7	-	-
Sem declaração	-	-	-	-	-	-	-	-	-	-
Esgoto a céu aberto										
Existe	30	22	4	4	-	104	79	10	15	-
Não existe	239	200	24	15	-	758	652	66	40	-
Sem declaração	-	-	-	-	-	-	-	-	-	-
Lixo acum. nos logradouros										
Existe	-	-	-	-	-	-	-	-	-	-
Não existe	269	222	28	19	-	862	731	76	55	-
Sem declaração	-	-	-	-	-	-	-	-	-	-

ANUÁRIO ESTATÍSTICO DO ESTADO DA PARAÍBA - 2011

II - Características Demográficas e Sociais

2.1 - Demografia

2.1.2 - Domicílios

2.1.2.2 - Características dos Domicílios e Entorno

Tabela 01 - Domicílios particulares permanentes e moradores em domicílios particulares permanentes, por condição de ocupação do domicílio, segundo as características do entorno nos municípios - Paraíba - 2010

Características do entorno e municípios	Domicílios particulares permanentes					Moradores em dom. particulares permanentes				
	Total	Condição de ocupação do dom.				Total	Condição de ocupação do domicílio			
		Próprio	Alugado	Cedido	Outra		Próprio	Alugado	Cedido	Outra
São Bentinho	**822**	**589**	**179**	**49**	**5**	**2.844**	**2.072**	**616**	**139**	**17**
Identificação do logradouro										
Existe	220	171	32	17	-	734	593	91	50	-
Não existe	602	418	147	32	5	2.110	1.479	525	89	17
Sem declaração	-	-	-	-	-	-	-	-	-	-
Iluminação pública										
Existe	796	569	174	48	5	2.739	1.994	596	132	17
Não existe	26	20	5	1	-	105	78	20	7	-
Sem declaração	-	-	-	-	-	-	-	-	-	-
Pavimentação										
Existe	754	539	163	47	5	2.550	1.846	556	131	17
Não existe	68	50	16	2	-	294	226	60	8	-
Sem declaração	-	-	-	-	-	-	-	-	-	-
Calçada										
Existe	759	539	167	48	5	2.582	1.864	569	132	17
Não existe	63	50	12	1	-	262	208	47	7	-
Sem declaração	-	-	-	-	-	-	-	-	-	-
Meio-fio / guia										
Existe	758	543	163	47	5	2.564	1.860	556	131	17
Não existe	64	46	16	2	-	280	212	60	8	-
Sem declaração	-	-	-	-	-	-	-	-	-	-
Bueiro / boca de lobo										
Existe	-	-	-	-	-	-	-	-	-	-
Não existe	822	589	179	49	5	2.844	2.072	616	139	17
Sem declaração	-	-	-	-	-	-	-	-	-	-
Rampa para cadeirante										
Existe	38	29	7	2	-	129	105	20	4	-
Não existe	784	560	172	47	5	2.715	1.967	596	135	17
Sem declaração	-	-	-	-	-	-	-	-	-	-
Arborização										
Existe	805	577	174	49	5	2.775	2.021	598	139	17
Não existe	17	12	5	-	-	69	51	18	-	-
Sem declaração	-	-	-	-	-	-	-	-	-	-
Esgoto a céu aberto										
Existe	22	16	5	1	-	83	58	18	7	-
Não existe	800	573	174	48	5	2.761	2.014	598	132	17
Sem declaração	-	-	-	-	-	-	-	-	-	-
Lixo acum. nos logradouros										
Existe	-	-	-	-	-	-	-	-	-	-
Não existe	822	589	179	49	5	2.844	2.072	616	139	17
Sem declaração	-	-	-	-	-	-	-	-	-	-
São Bento	**6.910**	**4.494**	**1.950**	**453**	**13**	**24.982**	**16.873**	**6.480**	**1.585**	**44**
Identificação do logradouro										
Existe	3.990	2.535	1.192	254	9	14.460	9.477	4.022	928	33
Não existe	2.920	1.959	758	199	4	10.522	7.396	2.458	657	11
Sem declaração	-	-	-	-	-	-	-	-	-	-
Iluminação pública										
Existe	6.811	4.439	1.911	448	13	24.613	16.650	6.351	1.568	44
Não existe	99	55	39	5	-	369	223	129	17	-
Sem declaração	-	-	-	-	-	-	-	-	-	-
Pavimentação										
Existe	2.882	1.720	953	206	3	10.002	6.191	3.084	714	13

ANUÁRIO ESTATÍSTICO DO ESTADO DA PARAÍBA - 2011

II - Características Demográficas e Sociais

2.1 - Demografia

2.1.2 - Domicílios

2.1.2.2 - Características dos Domicílios e Entorno

Tabela 01 - Domicílios particulares permanentes e moradores em domicílios particulares permanentes, por condição de ocupação do domicílio, segundo as características do entorno nos municípios - Paraíba - 2010

Características do entorno e municípios	Domicílios particulares permanentes					Moradores em dom. particulares permanentes				
	Total	Condição de ocupação do dom.				Total	Condição de ocupação do domicílio			
		Próprio	Alugado	Cedido	Outra		Próprio	Alugado	Cedido	Outra
Não existe	4.028	2.774	997	247	10	14.980	10.682	3.396	871	31
Sem declaração	-	-	-	-	-	-	-	-	-	-
Calçada										
Existe	4.484	2.734	1.440	305	5	15.727	9.956	4.719	1.034	18
Não existe	2.426	1.760	510	148	8	9.255	6.917	1.761	551	26
Sem declaração	-	-	-	-	-	-	-	-	-	-
Meio-fio / guia										
Existe	4.118	2.467	1.356	293	2	14.369	8.925	4.447	990	7
Não existe	2.792	2.027	594	160	11	10.613	7.948	2.033	595	37
Sem declaração	-	-	-	-	-	-	-	-	-	-
Bueiro / boca de lobo										
Existe	868	604	208	49	7	3.201	2.272	735	171	23
Não existe	6.042	3.890	1.742	404	6	21.781	14.601	5.745	1.414	21
Sem declaração	-	-	-	-	-	-	-	-	-	-
Rampa para cadeirante										
Existe	196	134	47	15	-	734	498	171	65	-
Não existe	6.714	4.360	1.903	438	13	24.248	16.375	6.309	1.520	44
Sem declaração	-	-	-	-	-	-	-	-	-	-
Arborização										
Existe	6.775	4.420	1.897	445	13	24.520	16.608	6.306	1.562	44
Não existe	135	74	53	8	-	462	265	174	23	-
Sem declaração	-	-	-	-	-	-	-	-	-	-
Esgoto a céu aberto										
Existe	1.942	1.424	400	117	1	7.357	5.556	1.361	435	5
Não existe	4.968	3.070	1.550	336	12	17.625	11.317	5.119	1.150	39
Sem declaração	-	-	-	-	-	-	-	-	-	-
Lixo acum. nos logradouros										
Existe	609	430	127	52	-	2.420	1.728	459	233	-
Não existe	6.301	4.064	1.823	401	13	22.562	15.145	6.021	1.352	44
Sem declaração	-	-	-	-	-	-	-	-	-	-
São Domingos	**298**	**217**	**46**	**35**	**-**	**980**	**722**	**159**	**99**	**-**
Identificação do logradouro										
Existe	91	58	24	9	-	286	180	82	24	-
Não existe	207	159	22	26	-	694	542	77	75	-
Sem declaração	-	-	-	-	-	-	-	-	-	-
Iluminação pública										
Existe	277	202	45	30	-	905	671	155	79	-
Não existe	21	15	1	5	-	75	51	4	20	-
Sem declaração	-	-	-	-	-	-	-	-	-	-
Pavimentação										
Existe	273	198	46	29	-	890	654	159	77	-
Não existe	25	19	-	6	-	90	68	-	22	-
Sem declaração	-	-	-	-	-	-	-	-	-	-
Calçada										
Existe	257	189	41	27	-	835	620	144	71	-
Não existe	41	28	5	8	-	145	102	15	28	-
Sem declaração	-	-	-	-	-	-	-	-	-	-
Meio-fio / guia										
Existe	273	199	45	29	-	890	658	155	77	-
Não existe	25	18	1	6	-	90	64	4	22	-
Sem declaração	-	-	-	-	-	-	-	-	-	-
Bueiro / boca de lobo										

ANUÁRIO ESTATÍSTICO DO ESTADO DA PARAÍBA - 2011

II - Características Demográficas e Sociais

2.1 - Demografia

2.1.2 - Domicílios

2.1.2.2 - Características dos Domicílios e Entorno

Tabela 01 - Domicílios particulares permanentes e moradores em domicílios particulares permanentes, por condição de ocupação do domicílio, segundo as características do entorno nos municípios - Paraíba - 2010

Características do entorno e municípios	Domicílios particulares permanentes					Moradores em dom. particulares permanentes				
	Total	Condição de ocupação do dom.				Total	Condição de ocupação do domicílio			
		Próprio	Alugado	Cedido	Outra		Próprio	Alugado	Cedido	Outra
Existe	39	32	2	5	-	132	111	12	9	-
Não existe	259	185	44	30	-	848	611	147	90	-
Sem declaração	-	-	-	-	-	-	-	-	-	-
Rampa para cadeirante										
Existe	1	1	-	-	-	3	3	-	-	-
Não existe	297	216	46	35	-	977	719	159	99	-
Sem declaração	-	-	-	-	-	-	-	-	-	-
Arborização										
Existe	295	215	46	34	-	971	716	159	96	-
Não existe	3	2	-	1	-	9	6	-	3	-
Sem declaração	-	-	-	-	-	-	-	-	-	-
Esgoto a céu aberto										
Existe	9	9	-	-	-	23	23	-	-	-
Não existe	289	208	46	35	-	957	699	159	99	-
Sem declaração	-	-	-	-	-	-	-	-	-	-
Lixo acum. nos logradouros										
Existe	-	-	-	-	-	-	-	-	-	-
Não existe	298	217	46	35	-	980	722	159	99	-
Sem declaração	-	-	-	-	-	-	-	-	-	-
São Domingos do Cariri	**375**	**320**	**35**	**20**	**-**	**1.178**	**1.023**	**95**	**60**	**-**
Identificação do logradouro										
Existe	204	173	23	8	-	638	551	63	24	-
Não existe	171	147	12	12	-	540	472	32	36	-
Sem declaração	-	-	-	-	-	-	-	-	-	-
Iluminação pública										
Existe	359	307	33	19	-	1.125	977	90	58	-
Não existe	16	13	2	1	-	53	46	5	2	-
Sem declaração	-	-	-	-	-	-	-	-	-	-
Pavimentação										
Existe	358	307	32	19	-	1.128	984	87	57	-
Não existe	17	13	3	1	-	50	39	8	3	-
Sem declaração	-	-	-	-	-	-	-	-	-	-
Calçada										
Existe	115	97	10	8	-	375	320	30	25	-
Não existe	260	223	25	12	-	803	703	65	35	-
Sem declaração	-	-	-	-	-	-	-	-	-	-
Meio-fio / guia										
Existe	358	307	32	19	-	1.128	984	87	57	-
Não existe	17	13	3	1	-	50	39	8	3	-
Sem declaração	-	-	-	-	-	-	-	-	-	-
Bueiro / boca de lobo										
Existe	21	17	4	-	-	63	49	14	-	-
Não existe	354	303	31	20	-	1.115	974	81	60	-
Sem declaração	-	-	-	-	-	-	-	-	-	-
Rampa para cadeirante										
Existe	42	35	5	2	-	125	108	11	6	-
Não existe	333	285	30	18	-	1.053	915	84	54	-
Sem declaração	-	-	-	-	-	-	-	-	-	-
Arborização										
Existe	366	311	35	20	-	1.151	996	95	60	-
Não existe	9	9	-	-	-	27	27	-	-	-
Sem declaração	-	-	-	-	-	-	-	-	-	-

ANUÁRIO ESTATÍSTICO DO ESTADO DA PARAÍBA - 2011

II - Características Demográficas e Sociais

2.1 - Demografia

2.1.2 - Domicílios

2.1.2.2 - Características dos Domicílios e Entorno

Tabela 01 - Domicílios particulares permanentes e moradores em domicílios particulares permanentes, por condição de ocupação do domicílio, segundo as características do entorno nos municípios - Paraíba - 2010

Características do entorno e municípios	Domicílios particulares permanentes					Moradores em dom. particulares permanentes				
	Total	Condição de ocupação do dom.				Total	Condição de ocupação do domicílio			
		Próprio	Alugado	Cedido	Outra		Próprio	Alugado	Cedido	Outra
Esgoto a céu aberto										
Existe	42	39	3	-	-	152	145	7	-	-
Não existe	333	281	32	20	-	1.026	878	88	60	-
Sem declaração	-	-	-	-	-	-	-	-	-	-
Lixo acum. nos logradouros										
Existe	6	5	1	-	-	15	13	2	-	-
Não existe	369	315	34	20	-	1.163	1.010	93	60	-
Sem declaração	-	-	-	-	-	-	-	-	-	-
São Francisco	**393**	**326**	**36**	**31**	**-**	**1.362**	**1.161**	**103**	**98**	**-**
Identificação do logradouro										
Existe	315	258	29	28	-	1.093	934	80	79	-
Não existe	78	68	7	3	-	269	227	23	19	-
Sem declaração	-	-	-	-	-	-	-	-	-	-
Iluminação pública										
Existe	390	323	36	31	-	1.350	1.149	103	98	-
Não existe	3	3	-	-	-	12	12	-	-	-
Sem declaração	-	-	-	-	-	-	-	-	-	-
Pavimentação										
Existe	259	211	26	22	-	885	743	74	68	-
Não existe	134	115	10	9	-	477	418	29	30	-
Sem declaração	-	-	-	-	-	-	-	-	-	-
Calçada										
Existe	243	199	23	21	-	829	699	65	65	-
Não existe	150	127	13	10	-	533	462	38	33	-
Sem declaração	-	-	-	-	-	-	-	-	-	-
Meio-fio / guia										
Existe	259	211	26	22	-	886	744	74	68	-
Não existe	134	115	10	9	-	476	417	29	30	-
Sem declaração	-	-	-	-	-	-	-	-	-	-
Bueiro / boca de lobo										
Existe	52	47	3	2	-	174	162	7	5	-
Não existe	341	279	33	29	-	1.188	999	96	93	-
Sem declaração	-	-	-	-	-	-	-	-	-	-
Rampa para cadeirante										
Existe	21	18	1	2	-	69	58	2	9	-
Não existe	372	308	35	29	-	1.293	1.103	101	89	-
Sem declaração	-	-	-	-	-	-	-	-	-	-
Arborização										
Existe	371	307	33	31	-	1.279	1.087	94	98	-
Não existe	22	19	3	-	-	83	74	9	-	-
Sem declaração	-	-	-	-	-	-	-	-	-	-
Esgoto a céu aberto										
Existe	36	32	3	1	-	120	110	6	4	-
Não existe	357	294	33	30	-	1.242	1.051	97	94	-
Sem declaração	-	-	-	-	-	-	-	-	-	-
Lixo acum. nos logradouros										
Existe	-	-	-	-	-	-	-	-	-	-
Não existe	393	326	36	31	-	1.362	1.161	103	98	-
Sem declaração	-	-	-	-	-	-	-	-	-	-
São João do Cariri	**733**	**569**	**115**	**48**	**1**	**2.339**	**1.844**	**348**	**143**	**4**
Identificação do logradouro										
Existe	374	295	55	23	1	1.201	976	158	63	4

ANUÁRIO ESTATÍSTICO DO ESTADO DA PARAÍBA - 2011

II - Características Demográficas e Sociais

2.1 - Demografia

2.1.2 - Domicílios

2.1.2.2 - Características dos Domicílios e Entorno

Tabela 01 - Domicílios particulares permanentes e moradores em domicílios particulares permanentes, por condição de ocupação do domicílio, segundo as características do entorno nos municípios - Paraíba - 2010

Características do entorno e municípios	Domicílios particulares permanentes					Moradores em dom. particulares permanentes				
	Total	Condição de ocupação do dom.				Total	Condição de ocupação do domicílio			
		Próprio	Alugado	Cedido	Outra		Próprio	Alugado	Cedido	Outra
Não existe	359	274	60	25	-	1.138	868	190	80	-
Sem declaração	-	-	-	-	-	-	-	-	-	-
Iluminação pública										
Existe	723	561	113	48	1	2.308	1.817	344	143	4
Não existe	10	8	2	-	-	31	27	4	-	-
Sem declaração	-	-	-	-	-	-	-	-	-	-
Pavimentação										
Existe	646	503	101	41	1	2.074	1.641	306	123	4
Não existe	87	66	14	7	-	265	203	42	20	-
Sem declaração	-	-	-	-	-	-	-	-	-	-
Calçada										
Existe	282	207	49	25	1	889	662	143	80	4
Não existe	451	362	66	23	-	1.450	1.182	205	63	-
Sem declaração	-	-	-	-	-	-	-	-	-	-
Meio-fio / guia										
Existe	632	491	99	41	1	2.018	1.591	300	123	4
Não existe	101	78	16	7	-	321	253	48	20	-
Sem declaração	-	-	-	-	-	-	-	-	-	-
Bueiro / boca de lobo										
Existe	44	36	8	-	-	151	124	27	-	-
Não existe	689	533	107	48	1	2.188	1.720	321	143	4
Sem declaração	-	-	-	-	-	-	-	-	-	-
Rampa para cadeirante										
Existe	-	-	-	-	-	-	-	-	-	-
Não existe	733	569	115	48	1	2.339	1.844	348	143	4
Sem declaração	-	-	-	-	-	-	-	-	-	-
Arborização										
Existe	693	535	110	47	1	2.202	1.723	334	141	4
Não existe	40	34	5	1	-	137	121	14	2	-
Sem declaração	-	-	-	-	-	-	-	-	-	-
Esgoto a céu aberto										
Existe	-	-	-	-	-	-	-	-	-	-
Não existe	733	569	115	48	1	2.339	1.844	348	143	4
Sem declaração	-	-	-	-	-	-	-	-	-	-
Lixo acum. nos logradouros										
Existe	1	1	-	-	-	3	3	-	-	-
Não existe	732	568	115	48	1	2.336	1.841	348	143	4
Sem declaração	-	-	-	-	-	-	-	-	-	-
São João do Rio do Peixe	**2.076**	**1.424**	**449**	**181**	**22**	**6.868**	**4.827**	**1.422**	**555**	**64**
Identificação do logradouro										
Existe	1.170	786	266	106	12	3.796	2.614	850	302	30
Não existe	906	638	183	75	10	3.072	2.213	572	253	34
Sem declaração	-	-	-	-	-	-	-	-	-	-
Iluminação pública										
Existe	2.056	1.410	444	181	21	6.789	4.772	1.401	555	61
Não existe	20	14	5	-	1	79	55	21	-	3
Sem declaração	-	-	-	-	-	-	-	-	-	-
Pavimentação										
Existe	1.248	858	266	104	20	4.029	2.835	825	311	58
Não existe	828	566	183	77	2	2.839	1.992	597	244	6
Sem declaração	-	-	-	-	-	-	-	-	-	-
Calçada										

ANUÁRIO ESTATÍSTICO DO ESTADO DA PARAÍBA - 2011

II - Características Demográficas e Sociais

2.1 - Demografia

2.1.2 - Domicílios

2.1.2.2 - Características dos Domicílios e Entorno

Tabela 01 - Domicílios particulares permanentes e moradores em domicílios particulares permanentes, por condição de ocupação do domicílio, segundo as características do entorno nos municípios - Paraíba - 2010

Características do entorno e municípios	Domicílios particulares permanentes					Moradores em dom. particulares permanentes				
	Total	Condição de ocupação do dom.				Total	Condição de ocupação do domicílio			
		Próprio	Alugado	Cedido	Outra		Próprio	Alugado	Cedido	Outra
Existe	1.653	1.111	375	147	20	5.418	3.723	1.193	444	58
Não existe	423	313	74	34	2	1.450	1.104	229	111	6
Sem declaração	-	-	-	-	-	-	-	-	-	-
Meio-fio / guia										
Existe	1.378	936	297	125	20	4.471	3.107	936	370	58
Não existe	698	488	152	56	2	2.397	1.720	486	185	6
Sem declaração	-	-	-	-	-	-	-	-	-	-
Bueiro / boca de lobo										
Existe	144	94	36	11	3	481	323	106	38	14
Não existe	1.932	1.330	413	170	19	6.387	4.504	1.316	517	50
Sem declaração	-	-	-	-	-	-	-	-	-	-
Rampa para cadeirante										
Existe	36	23	9	4	-	116	79	28	9	-
Não existe	2.040	1.401	440	177	22	6.752	4.748	1.394	546	64
Sem declaração	-	-	-	-	-	-	-	-	-	-
Arborização										
Existe	2.061	1.414	445	180	22	6.806	4.793	1.398	551	64
Não existe	15	10	4	1	-	62	34	24	4	-
Sem declaração	-	-	-	-	-	-	-	-	-	-
Esgoto a céu aberto										
Existe	256	162	61	32	1	869	572	202	92	3
Não existe	1.820	1.262	388	149	21	5.999	4.255	1.220	463	61
Sem declaração	-	-	-	-	-	-	-	-	-	-
Lixo acum. nos logradouros										
Existe	80	49	24	7	-	273	178	77	18	-
Não existe	1.996	1.375	425	174	22	6.595	4.649	1.345	537	64
Sem declaração	-	-	-	-	-	-	-	-	-	-
São João do Tigre	**524**	**438**	**50**	**34**	**2**	**1.529**	**1.304**	**133**	**88**	**4**
Identificação do logradouro										
Existe	384	316	41	26	1	1.101	925	110	64	2
Não existe	140	122	9	8	1	428	379	23	24	2
Sem declaração	-	-	-	-	-	-	-	-	-	-
Iluminação pública										
Existe	514	433	48	31	2	1.505	1.292	128	81	4
Não existe	10	5	2	3	-	24	12	5	7	-
Sem declaração	-	-	-	-	-	-	-	-	-	-
Pavimentação										
Existe	318	269	33	15	1	911	787	81	41	2
Não existe	206	169	17	19	1	618	517	52	47	2
Sem declaração	-	-	-	-	-	-	-	-	-	-
Calçada										
Existe	351	296	37	17	1	982	843	96	41	2
Não existe	173	142	13	17	1	547	461	37	47	2
Sem declaração	-	-	-	-	-	-	-	-	-	-
Meio-fio / guia										
Existe	363	305	38	19	1	1.033	886	96	49	2
Não existe	161	133	12	15	1	496	418	37	39	2
Sem declaração	-	-	-	-	-	-	-	-	-	-
Bueiro / boca de lobo										
Existe	103	90	12	1	-	320	288	28	4	-
Não existe	421	348	38	33	2	1.209	1.016	105	84	4
Sem declaração	-	-	-	-	-	-	-	-	-	-

ANUÁRIO ESTATÍSTICO DO ESTADO DA PARAÍBA - 2011

II - Características Demográficas e Sociais

2.1 - Demografia

2.1.2 - Domicílios

2.1.2.2 - Características dos Domicílios e Entorno

Tabela 01 - Domicílios particulares permanentes e moradores em domicílios particulares permanentes, por condição de ocupação do domicílio, segundo as características do entorno nos municípios - Paraíba - 2010

Características do entorno e municípios	Domicílios particulares permanentes					Moradores em dom. particulares permanentes				
	Total	Condição de ocupação do dom.				Total	Condição de ocupação do domicílio			
		Próprio	Alugado	Cedido	Outra		Próprio	Alugado	Cedido	Outra
Rampa para cadeirante										
Existe	1	1	-	-	-	3	3	-	-	-
Não existe	523	437	50	34	2	1.526	1.301	133	88	4
Sem declaração	-	-	-	-	-	-	-	-	-	-
Arborização										
Existe	478	401	44	31	2	1.391	1.190	114	83	4
Não existe	46	37	6	3	-	138	114	19	5	-
Sem declaração	-	-	-	-	-	-	-	-	-	-
Esgoto a céu aberto										
Existe	13	12	-	1	-	48	44	-	4	-
Não existe	511	426	50	33	2	1.481	1.260	133	84	4
Sem declaração	-	-	-	-	-	-	-	-	-	-
Lixo acum. nos logradouros										
Existe	44	34	3	7	-	129	102	8	19	-
Não existe	480	404	47	27	2	1.400	1.202	125	69	4
Sem declaração	-	-	-	-	-	-	-	-	-	-
São José da Lagoa Tapada	**1.001**	**663**	**193**	**139**	**6**	**3.310**	**2.282**	**589**	**425**	**14**
Identificação do logradouro										
Existe	452	292	99	57	4	1.452	976	297	172	7
Não existe	549	371	94	82	2	1.858	1.306	292	253	7
Sem declaração	-	-	-	-	-	-	-	-	-	-
Iluminação pública										
Existe	953	640	181	127	5	3.145	2.200	557	377	11
Não existe	48	23	12	12	1	165	82	32	48	3
Sem declaração	-	-	-	-	-	-	-	-	-	-
Pavimentação										
Existe	872	574	178	115	5	2.861	1.960	544	346	11
Não existe	129	89	15	24	1	449	322	45	79	3
Sem declaração	-	-	-	-	-	-	-	-	-	-
Calçada										
Existe	824	540	164	114	6	2.699	1.847	495	343	14
Não existe	177	123	29	25	-	611	435	94	82	-
Sem declaração	-	-	-	-	-	-	-	-	-	-
Meio-fio / guia										
Existe	781	510	162	105	4	2.568	1.749	494	318	7
Não existe	220	153	31	34	2	742	533	95	107	7
Sem declaração	-	-	-	-	-	-	-	-	-	-
Bueiro / boca de lobo										
Existe	196	125	50	21	-	667	449	158	60	-
Não existe	805	538	143	118	6	2.643	1.833	431	365	14
Sem declaração	-	-	-	-	-	-	-	-	-	-
Rampa para cadeirante										
Existe	3	1	1	1	-	14	3	6	5	-
Não existe	998	662	192	138	6	3.296	2.279	583	420	14
Sem declaração	-	-	-	-	-	-	-	-	-	-
Arborização										
Existe	911	604	177	125	5	2.983	2.058	539	375	11
Não existe	90	59	16	14	1	327	224	50	50	3
Sem declaração	-	-	-	-	-	-	-	-	-	-
Esgoto a céu aberto										
Existe	33	23	5	5	-	125	94	17	14	-
Não existe	968	640	188	134	6	3.185	2.188	572	411	14

ANUÁRIO ESTATÍSTICO DO ESTADO DA PARAÍBA - 2011

II - Características Demográficas e Sociais

2.1 - Demografia

2.1.2 - Domicílios

2.1.2.2 - Características dos Domicílios e Entorno

Tabela 01 - Domicílios particulares permanentes e moradores em domicílios particulares permanentes, por condição de ocupação do domicílio, segundo as características do entorno nos municípios - Paraíba - 2010

Características do entorno e municípios	Domicílios particulares permanentes					Moradores em dom. particulares permanentes				
	Total	Condição de ocupação do dom.				Total	Condição de ocupação do domicílio			
		Próprio	Alugado	Cedido	Outra		Próprio	Alugado	Cedido	Outra
Sem declaração	-	-	-	-	-	-	-	-	-	-
Lixo acum. nos logradouros										
Existe	61	37	11	13	-	195	122	36	37	-
Não existe	940	626	182	126	6	3.115	2.160	553	388	14
Sem declaração	-	-	-	-	-	-	-	-	-	-
São José de Caiana	**730**	**532**	**98**	**98**	**2**	**2.713**	**2.027**	**365**	**308**	**13**
Identificação do logradouro										
Existe	10	10	-	-	-	35	35	-	-	-
Não existe	720	522	98	98	2	2.678	1.992	365	308	13
Sem declaração	-	-	-	-	-	-	-	-	-	-
Iluminação pública										
Existe	711	517	94	98	2	2.635	1.969	345	308	13
Não existe	19	15	4	-	-	78	58	20	-	-
Sem declaração	-	-	-	-	-	-	-	-	-	-
Pavimentação										
Existe	520	379	61	78	2	1.867	1.389	215	250	13
Não existe	210	153	37	20	-	846	638	150	58	-
Sem declaração	-	-	-	-	-	-	-	-	-	-
Calçada										
Existe	689	503	89	95	2	2.549	1.911	324	301	13
Não existe	41	29	9	3	-	164	116	41	7	-
Sem declaração	-	-	-	-	-	-	-	-	-	-
Meio-fio / guia										
Existe	533	386	63	82	2	1.921	1.421	220	267	13
Não existe	197	146	35	16	-	792	606	145	41	-
Sem declaração	-	-	-	-	-	-	-	-	-	-
Bueiro / boca de lobo										
Existe	51	40	6	5	-	202	168	23	11	-
Não existe	679	492	92	93	2	2.511	1.859	342	297	13
Sem declaração	-	-	-	-	-	-	-	-	-	-
Rampa para cadeirante										
Existe	-	-	-	-	-	-	-	-	-	-
Não existe	730	532	98	98	2	2.713	2.027	365	308	13
Sem declaração	-	-	-	-	-	-	-	-	-	-
Arborização										
Existe	714	519	95	98	2	2.649	1.981	347	308	13
Não existe	16	13	3	-	-	64	46	18	-	-
Sem declaração	-	-	-	-	-	-	-	-	-	-
Esgoto a céu aberto										
Existe	122	85	19	18	-	484	350	73	61	-
Não existe	608	447	79	80	2	2.229	1.677	292	247	13
Sem declaração	-	-	-	-	-	-	-	-	-	-
Lixo acum. nos logradouros										
Existe	60	42	8	10	-	247	183	23	41	-
Não existe	670	490	90	88	2	2.466	1.844	342	267	13
Sem declaração	-	-	-	-	-	-	-	-	-	-
São José de Espinharas	**482**	**365**	**69**	**48**	**-**	**1.614**	**1.245**	**220**	**149**	**-**
Identificação do logradouro										
Existe	157	121	24	12	-	516	403	78	35	-
Não existe	325	244	45	36	-	1.098	842	142	114	-
Sem declaração	-	-	-	-	-	-	-	-	-	-
Iluminação pública										

ANUÁRIO ESTATÍSTICO DO ESTADO DA PARAÍBA - 2011 IDEME

II - Características Demográficas e Sociais

2.1 - Demografia

2.1.2 - Domicílios

2.1.2.2 - Características dos Domicílios e Entorno

Tabela 01 - Domicílios particulares permanentes e moradores em domicílios particulares permanentes, por condição de ocupação do domicílio, segundo as características do entorno nos municípios - Paraíba - 2010

Características do entorno e municípios	Domicílios particulares permanentes					Moradores em dom. particulares permanentes				
	Total	Condição de ocupação do dom.				Total	Condição de ocupação do domicílio			
		Próprio	Alugado	Cedido	Outra		Próprio	Alugado	Cedido	Outra
Existe	469	353	68	48	-	1.577	1.210	218	149	-
Não existe	13	12	1	-	-	37	35	2	-	-
Sem declaração	-	-	-	-	-	-	-	-	-	-
Pavimentação										
Existe	417	309	62	46	-	1.384	1.044	198	142	-
Não existe	65	56	7	2	-	230	201	22	7	-
Sem declaração	-	-	-	-	-	-	-	-	-	-
Calçada										
Existe	354	262	50	42	-	1.181	888	159	134	-
Não existe	128	103	19	6	-	433	357	61	15	-
Sem declaração	-	-	-	-	-	-	-	-	-	-
Meio-fio / guia										
Existe	447	338	62	47	-	1.484	1.141	198	145	-
Não existe	35	27	7	1	-	130	104	22	4	-
Sem declaração	-	-	-	-	-	-	-	-	-	-
Bueiro / boca de lobo										
Existe	139	110	19	10	-	465	372	62	31	-
Não existe	343	255	50	38	-	1.149	873	158	118	-
Sem declaração	-	-	-	-	-	-	-	-	-	-
Rampa para cadeirante										
Existe	2	2	-	-	-	6	6	-	-	-
Não existe	480	363	69	48	-	1.608	1.239	220	149	-
Sem declaração	-	-	-	-	-	-	-	-	-	-
Arborização										
Existe	475	360	68	47	-	1.592	1.228	217	147	-
Não existe	7	5	1	1	-	22	17	3	2	-
Sem declaração	-	-	-	-	-	-	-	-	-	-
Esgoto a céu aberto										
Existe	14	13	1	-	-	55	51	4	-	-
Não existe	468	352	68	48	-	1.559	1.194	216	149	-
Sem declaração	-	-	-	-	-	-	-	-	-	-
Lixo acum. nos logradouros										
Existe	-	-	-	-	-	-	-	-	-	-
Não existe	482	365	69	48	-	1.614	1.245	220	149	-
Sem declaração	-	-	-	-	-	-	-	-	-	-
São José de Piranhas	**3.173**	**2.034**	**898**	**238**	**3**	**10.756**	**6.974**	**2.996**	**780**	**6**
Identificação do logradouro										
Existe	1.468	916	431	119	2	4.949	3.086	1.459	399	5
Não existe	1.684	1.104	461	118	1	5.745	3.845	1.520	379	1
Sem declaração	21	14	6	1	-	62	43	17	2	-
Iluminação pública										
Existe	3.064	1.962	869	230	3	10.409	6.740	2.905	758	6
Não existe	88	58	23	7	-	285	191	74	20	-
Sem declaração	21	14	6	1	-	62	43	17	2	-
Pavimentação										
Existe	2.280	1.454	641	182	3	7.678	4.902	2.170	600	6
Não existe	872	566	251	55	-	3.016	2.029	809	178	-
Sem declaração	21	14	6	1	-	62	43	17	2	-
Calçada										
Existe	2.888	1.838	836	212	2	9.769	6.272	2.801	691	5
Não existe	264	182	56	25	1	925	659	178	87	1
Sem declaração	21	14	6	1	-	62	43	17	2	-

ANUÁRIO ESTATÍSTICO DO ESTADO DA PARAÍBA - 2011

II - Características Demográficas e Sociais

2.1 - Demografia

2.1.2 - Domicílios

2.1.2.2 - Características dos Domicílios e Entorno

Tabela 01 - Domicílios particulares permanentes e moradores em domicílios particulares permanentes, por condição de ocupação do domicílio, segundo as características do entorno nos municípios - Paraíba - 2010

Características do entorno e municípios	Domicílios particulares permanentes					Moradores em dom. particulares permanentes				
	Total	Condição de ocupação do dom.				Total	Condição de ocupação do domicílio			
		Próprio	Alugado	Cedido	Outra		Próprio	Alugado	Cedido	Outra
Meio-fio / guia										
Existe	2.244	1.429	635	178	2	7.524	4.784	2.148	587	5
Não existe	908	591	257	59	1	3.170	2.147	831	191	1
Sem declaração	21	14	6	1	-	62	43	17	2	-
Bueiro / boca de lobo										
Existe	16	10	5	1	-	56	35	17	4	-
Não existe	3.136	2.010	887	236	3	10.638	6.896	2.962	774	6
Sem declaração	21	14	6	1	-	62	43	17	2	-
Rampa para cadeirante										
Existe	2	2	-	-	-	3	3	-	-	-
Não existe	3.150	2.018	892	237	3	10.691	6.928	2.979	778	6
Sem declaração	21	14	6	1	-	62	43	17	2	-
Arborização										
Existe	3.124	2.000	886	235	3	10.584	6.847	2.962	769	6
Não existe	28	20	6	2	-	110	84	17	9	-
Sem declaração	21	14	6	1	-	62	43	17	2	-
Esgoto a céu aberto										
Existe	72	47	20	5	-	234	160	60	14	-
Não existe	3.080	1.973	872	232	3	10.460	6.771	2.919	764	6
Sem declaração	21	14	6	1	-	62	43	17	2	-
Lixo acum. nos logradouros										
Existe	40	31	4	5	-	154	121	16	17	-
Não existe	3.112	1.989	888	232	3	10.540	6.810	2.963	761	6
Sem declaração	21	14	6	1	-	62	43	17	2	-
São José de Princesa	**194**	**165**	**12**	**16**	**1**	**692**	**598**	**38**	**49**	**7**
Identificação do logradouro										
Existe	8	7	-	1	-	21	20	-	1	-
Não existe	186	158	12	15	1	671	578	38	48	7
Sem declaração	-	-	-	-	-	-	-	-	-	-
Iluminação pública										
Existe	184	156	12	15	1	655	567	38	43	7
Não existe	10	9	-	1	-	37	31	-	6	-
Sem declaração	-	-	-	-	-	-	-	-	-	-
Pavimentação										
Existe	173	145	12	15	1	610	522	38	43	7
Não existe	21	20	-	1	-	82	76	-	6	-
Sem declaração	-	-	-	-	-	-	-	-	-	-
Calçada										
Existe	133	110	12	10	1	458	393	38	20	7
Não existe	61	55	-	6	-	234	205	-	29	-
Sem declaração	-	-	-	-	-	-	-	-	-	-
Meio-fio / guia										
Existe	159	137	11	10	1	548	484	36	21	7
Não existe	35	28	1	6	-	144	114	2	28	-
Sem declaração	-	-	-	-	-	-	-	-	-	-
Bueiro / boca de lobo										
Existe	27	25	-	2	-	98	93	-	5	-
Não existe	167	140	12	14	1	594	505	38	44	7
Sem declaração	-	-	-	-	-	-	-	-	-	-
Rampa para cadeirante										
Existe	-	-	-	-	-	-	-	-	-	-
Não existe	194	165	12	16	1	692	598	38	49	7

ANUÁRIO ESTATÍSTICO DO ESTADO DA PARAÍBA - 2011

II - Características Demográficas e Sociais

2.1 - Demografia

2.1.2 - Domicílios

2.1.2.2 - Características dos Domicílios e Entorno

Tabela 01 - Domicílios particulares permanentes e moradores em domicílios particulares permanentes, por condição de ocupação do domicílio, segundo as características do entorno nos municípios - Paraíba - 2010

Características do entorno e municípios	Domicílios particulares permanentes					Moradores em dom. particulares permanentes				
	Total	Condição de ocupação do dom.				Total	Condição de ocupação do domicílio			
		Próprio	Alugado	Cedido	Outra		Próprio	Alugado	Cedido	Outra
Sem declaração	-	-	-	-	-	-	-	-	-	-
Arborização										
Existe	168	142	12	13	1	588	513	38	30	7
Não existe	26	23	-	3	-	104	85	-	19	-
Sem declaração	-	-	-	-	-	-	-	-	-	-
Esgoto a céu aberto										
Existe	56	47	3	6	-	212	189	10	13	-
Não existe	138	118	9	10	1	480	409	28	36	7
Sem declaração	-	-	-	-	-	-	-	-	-	-
Lixo acum. nos logradouros										
Existe	4	3	-	1	-	22	15	-	7	-
Não existe	190	162	12	15	1	670	583	38	42	7
Sem declaração	-	-	-	-	-	-	-	-	-	-
São José do Bonfim	**390**	**253**	**104**	**32**	**1**	**1.360**	**909**	**343**	**103**	**5**
Identificação do logradouro										
Existe	171	112	49	9	1	568	398	142	23	5
Não existe	219	141	55	23	-	792	511	201	80	-
Sem declaração	-	-	-	-	-	-	-	-	-	-
Iluminação pública										
Existe	358	234	91	32	1	1.255	847	300	103	5
Não existe	32	19	13	-	-	105	62	43	-	-
Sem declaração	-	-	-	-	-	-	-	-	-	-
Pavimentação										
Existe	298	194	78	25	1	1.038	702	250	81	5
Não existe	92	59	26	7	-	322	207	93	22	-
Sem declaração	-	-	-	-	-	-	-	-	-	-
Calçada										
Existe	318	205	85	27	1	1.110	744	273	88	5
Não existe	72	48	19	5	-	250	165	70	15	-
Sem declaração	-	-	-	-	-	-	-	-	-	-
Meio-fio / guia										
Existe	305	198	80	26	1	1.065	718	258	84	5
Não existe	85	55	24	6	-	295	191	85	19	-
Sem declaração	-	-	-	-	-	-	-	-	-	-
Bueiro / boca de lobo										
Existe	20	18	2	-	-	76	67	9	-	-
Não existe	370	235	102	32	1	1.284	842	334	103	5
Sem declaração	-	-	-	-	-	-	-	-	-	-
Rampa para cadeirante										
Existe	16	10	5	-	1	55	36	14	-	5
Não existe	374	243	99	32	-	1.305	873	329	103	-
Sem declaração	-	-	-	-	-	-	-	-	-	-
Arborização										
Existe	372	238	101	32	1	1.295	856	331	103	5
Não existe	18	15	3	-	-	65	53	12	-	-
Sem declaração	-	-	-	-	-	-	-	-	-	-
Esgoto a céu aberto										
Existe	35	25	7	3	-	120	83	26	11	-
Não existe	355	228	97	29	1	1.240	826	317	92	5
Sem declaração	-	-	-	-	-	-	-	-	-	-
Lixo acum. nos logradouros										
Existe	-	-	-	-	-	-	-	-	-	-

ANUÁRIO ESTATÍSTICO DO ESTADO DA PARAÍBA - 2011 IDEME

II - Características Demográficas e Sociais

2.1 - Demografia

2.1.2 - Domicílios

2.1.2.2 - Características dos Domicílios e Entorno

Tabela 01 - Domicílios particulares permanentes e moradores em domicílios particulares permanentes, por condição de ocupação do domicílio, segundo as características do entorno nos municípios - Paraíba - 2010

Características do entorno e municípios	Domicílios particulares permanentes					Moradores em dom. particulares permanentes				
	Total	Condição de ocupação do dom.				Total	Condição de ocupação do domicílio			
		Próprio	Alugado	Cedido	Outra		Próprio	Alugado	Cedido	Outra
Não existe	390	253	104	32	1	1.360	909	343	103	5
Sem declaração	-	-	-	-	-	-	-	-	-	-
São José do Brejo do Cruz	**245**	**210**	**28**	**6**	**1**	**958**	**852**	**85**	**18**	**3**
Identificação do logradouro										
Existe	36	30	4	2	-	158	141	11	6	-
Não existe	204	179	24	-	1	787	710	74	-	3
Sem declaração	5	1	-	4	-	13	1	-	12	-
Iluminação pública										
Existe	200	174	23	2	1	799	718	72	6	3
Não existe	40	35	5	-	-	146	133	13	-	-
Sem declaração	5	1	-	4	-	13	1	-	12	-
Pavimentação										
Existe	124	107	15	1	1	497	446	47	1	3
Não existe	116	102	13	1	-	448	405	38	5	-
Sem declaração	5	1	-	4	-	13	1	-	12	-
Calçada										
Existe	94	80	13	1	-	382	341	40	1	-
Não existe	146	129	15	1	1	563	510	45	5	3
Sem declaração	5	1	-	4	-	13	1	-	12	-
Meio-fio / guia										
Existe	159	135	21	2	1	621	551	61	6	3
Não existe	81	74	7	-	-	324	300	24	-	-
Sem declaração	5	1	-	4	-	13	1	-	12	-
Bueiro / boca de lobo										
Existe	-	-	-	-	-	-	-	-	-	-
Não existe	240	209	28	2	1	945	851	85	6	3
Sem declaração	5	1	-	4	-	13	1	-	12	-
Rampa para cadeirante										
Existe	18	14	3	-	1	73	60	10	-	3
Não existe	222	195	25	2	-	872	791	75	6	-
Sem declaração	5	1	-	4	-	13	1	-	12	-
Arborização										
Existe	236	205	28	2	1	935	841	85	6	3
Não existe	4	4	-	-	-	10	10	-	-	-
Sem declaração	5	1	-	4	-	13	1	-	12	-
Esgoto a céu aberto										
Existe	108	97	11	-	-	409	377	32	-	-
Não existe	132	112	17	2	1	536	474	53	6	3
Sem declaração	5	1	-	4	-	13	1	-	12	-
Lixo acum. nos logradouros										
Existe	-	-	-	-	-	-	-	-	-	-
Não existe	240	209	28	2	1	945	851	85	6	3
Sem declaração	5	1	-	4	-	13	1	-	12	-
São José do Sabugi	**748**	**580**	**86**	**82**	**-**	**2.576**	**2.058**	**267**	**251**	**-**
Identificação do logradouro										
Existe	236	177	26	33	-	797	620	78	99	-
Não existe	511	403	59	49	-	1.775	1.438	185	152	-
Sem declaração	1	-	1	-	-	4	-	4	-	-
Iluminação pública										
Existe	651	503	78	70	-	2.220	1.771	232	217	-
Não existe	96	77	7	12	-	352	287	31	34	-
Sem declaração	1	-	1	-	-	4	-	4	-	-

ANUÁRIO ESTATÍSTICO DO ESTADO DA PARAÍBA - 2011

II - Características Demográficas e Sociais

2.1 - Demografia

2.1.2 - Domicílios

2.1.2.2 - Características dos Domicílios e Entorno

Tabela 01 - Domicílios particulares permanentes e moradores em domicílios particulares permanentes, por condição de ocupação do domicílio, segundo as características do entorno nos municípios - Paraíba - 2010

Características do entorno e municípios	Domicílios particulares permanentes					Moradores em dom. particulares permanentes				
	Total	Condição de ocupação do dom.				Total	Condição de ocupação do domicílio			
		Próprio	Alugado	Cedido	Outra		Próprio	Alugado	Cedido	Outra
Pavimentação										
Existe	678	525	76	77	-	2.312	1.836	241	235	-
Não existe	69	55	9	5	-	260	222	22	16	-
Sem declaração	1	-	1	-	-	4	-	4	-	-
Calçada										
Existe	635	486	76	73	-	2.173	1.712	235	226	-
Não existe	112	94	9	9	-	399	346	28	25	-
Sem declaração	1	-	1	-	-	4	-	4	-	-
Meio-fio / guia										
Existe	668	513	80	75	-	2.279	1.801	248	230	-
Não existe	79	67	5	7	-	293	257	15	21	-
Sem declaração	1	-	1	-	-	4	-	4	-	-
Bueiro / boca de lobo										
Existe	53	39	10	4	-	173	128	29	16	-
Não existe	694	541	75	78	-	2.399	1.930	234	235	-
Sem declaração	1	-	1	-	-	4	-	4	-	-
Rampa para cadeirante										
Existe	33	28	2	3	-	116	101	5	10	-
Não existe	714	552	83	79	-	2.456	1.957	258	241	-
Sem declaração	1	-	1	-	-	4	-	4	-	-
Arborização										
Existe	711	555	78	78	-	2.463	1.976	248	239	-
Não existe	36	25	7	4	-	109	82	15	12	-
Sem declaração	1	-	1	-	-	4	-	4	-	-
Esgoto a céu aberto										
Existe	6	3	2	1	-	13	7	3	3	-
Não existe	741	577	83	81	-	2.559	2.051	260	248	-
Sem declaração	1	-	1	-	-	4	-	4	-	-
Lixo acum. nos logradouros										
Existe	9	5	4	-	-	20	13	7	-	-
Não existe	738	575	81	82	-	2.552	2.045	256	251	-
Sem declaração	1	-	1	-	-	4	-	4	-	-
São José dos Cordeiros	**538**	**416**	**87**	**35**	**-**	**1.640**	**1.247**	**277**	**116**	**-**
Identificação do logradouro										
Existe	153	115	29	9	-	486	365	100	21	-
Não existe	385	301	58	26	-	1.154	882	177	95	-
Sem declaração	-	-	-	-	-	-	-	-	-	-
Iluminação pública										
Existe	536	414	87	35	-	1.630	1.237	277	116	-
Não existe	2	2	-	-	-	10	10	-	-	-
Sem declaração	-	-	-	-	-	-	-	-	-	-
Pavimentação										
Existe	518	398	87	33	-	1.560	1.182	277	101	-
Não existe	20	18	-	2	-	80	65	-	15	-
Sem declaração	-	-	-	-	-	-	-	-	-	-
Calçada										
Existe	448	342	76	30	-	1.331	994	248	89	-
Não existe	90	74	11	5	-	309	253	29	27	-
Sem declaração	-	-	-	-	-	-	-	-	-	-
Meio-fio / guia										
Existe	529	409	87	33	-	1.602	1.224	277	101	-
Não existe	9	7	-	2	-	38	23	-	15	-

ANUÁRIO ESTATÍSTICO DO ESTADO DA PARAÍBA - 2011

II - Características Demográficas e Sociais

2.1 - Demografia

2.1.2 - Domicílios

2.1.2.2 - Características dos Domicílios e Entorno

Tabela 01 - Domicílios particulares permanentes e moradores em domicílios particulares permanentes, por condição de ocupação do domicílio, segundo as características do entorno nos municípios - Paraíba - 2010

Características do entorno e municípios	Domicílios particulares permanentes					Moradores em dom. particulares permanentes				
	Total	Condição de ocupação do dom.				Total	Condição de ocupação do domicílio			
		Próprio	Alugado	Cedido	Outra		Próprio	Alugado	Cedido	Outra
Sem declaração	-	-	-	-	-	-	-	-	-	-
Bueiro / boca de lobo										
Existe	-	-	-	-	-	-	-	-	-	-
Não existe	538	416	87	35	-	1.640	1.247	277	116	-
Sem declaração	-	-	-	-	-	-	-	-	-	-
Rampa para cadeirante										
Existe	-	-	-	-	-	-	-	-	-	-
Não existe	538	416	87	35	-	1.640	1.247	277	116	-
Sem declaração	-	-	-	-	-	-	-	-	-	-
Arborização										
Existe	525	408	82	35	-	1.601	1.220	265	116	-
Não existe	13	8	5	-	-	39	27	12	-	-
Sem declaração	-	-	-	-	-	-	-	-	-	-
Esgoto a céu aberto										
Existe	13	10	3	-	-	38	28	10	-	-
Não existe	525	406	84	35	-	1.602	1.219	267	116	-
Sem declaração	-	-	-	-	-	-	-	-	-	-
Lixo acum. nos logradouros										
Existe	33	27	4	2	-	104	83	12	9	-
Não existe	505	389	83	33	-	1.536	1.164	265	107	-
Sem declaração	-	-	-	-	-	-	-	-	-	-
São José dos Ramos	**678**	**559**	**71**	**48**	**-**	**2.373**	**2.000**	**222**	**151**	**-**
Identificação do logradouro										
Existe	422	343	43	36	-	1.435	1.195	130	110	-
Não existe	255	215	28	12	-	935	802	92	41	-
Sem declaração	1	1	-	-	-	3	3	-	-	-
Iluminação pública										
Existe	629	515	69	45	-	2.177	1.821	218	138	-
Não existe	48	43	2	3	-	193	176	4	13	-
Sem declaração	1	1	-	-	-	3	3	-	-	-
Pavimentação										
Existe	585	480	63	42	-	2.020	1.697	197	126	-
Não existe	92	78	8	6	-	350	300	25	25	-
Sem declaração	1	1	-	-	-	3	3	-	-	-
Calçada										
Existe	254	208	25	21	-	831	700	73	58	-
Não existe	423	350	46	27	-	1.539	1.297	149	93	-
Sem declaração	1	1	-	-	-	3	3	-	-	-
Meio-fio / guia										
Existe	588	480	65	43	-	2.029	1.700	201	128	-
Não existe	89	78	6	5	-	341	297	21	23	-
Sem declaração	1	1	-	-	-	3	3	-	-	-
Bueiro / boca de lobo										
Existe	216	175	22	19	-	734	602	78	54	-
Não existe	461	383	49	29	-	1.636	1.395	144	97	-
Sem declaração	1	1	-	-	-	3	3	-	-	-
Rampa para cadeirante										
Existe	9	9	-	-	-	30	30	-	-	-
Não existe	668	549	71	48	-	2.340	1.967	222	151	-
Sem declaração	1	1	-	-	-	3	3	-	-	-
Arborização										
Existe	485	394	52	39	-	1.672	1.388	163	121	-

ANUÁRIO ESTATÍSTICO DO ESTADO DA PARAÍBA - 2011

II - Características Demográficas e Sociais

2.1 - Demografia

2.1.2 - Domicílios

2.1.2.2 - Características dos Domicílios e Entorno

Tabela 01 - Domicílios particulares permanentes e moradores em domicílios particulares permanentes, por condição de ocupação do domicílio, segundo as características do entorno nos municípios - Paraíba - 2010

Características do entorno e municípios	Domicílios particulares permanentes					Moradores em dom. particulares permanentes				
	Total	Condição de ocupação do dom.				Total	Condição de ocupação do domicílio			
		Próprio	Alugado	Cedido	Outra		Próprio	Alugado	Cedido	Outra
Não existe	192	164	19	9	-	698	609	59	30	-
Sem declaração	1	1	-	-	-	3	3	-	-	-
Esgoto a céu aberto										
Existe	330	269	38	23	-	1.194	991	128	75	-
Não existe	347	289	33	25	-	1.176	1.006	94	76	-
Sem declaração	1	1	-	-	-	3	3	-	-	-
Lixo acum. nos logradouros										
Existe	1	1	-	-	-	5	5	-	-	-
Não existe	676	557	71	48	-	2.365	1.992	222	151	-
Sem declaração	1	1	-	-	-	3	3	-	-	-
São Mamede	**1.836**	**1.273**	**380**	**177**	**6**	**5.928**	**4.122**	**1.222**	**560**	**24**
Identificação do logradouro										
Existe	1.247	878	250	115	4	4.021	2.825	813	364	19
Não existe	589	395	130	62	2	1.907	1.297	409	196	5
Sem declaração	-	-	-	-	-	-	-	-	-	-
Iluminação pública										
Existe	1.778	1.239	364	169	6	5.742	4.003	1.177	538	24
Não existe	58	34	16	8	-	186	119	45	22	-
Sem declaração	-	-	-	-	-	-	-	-	-	-
Pavimentação										
Existe	1.499	1.052	298	144	5	4.827	3.388	968	449	22
Não existe	337	221	82	33	1	1.101	734	254	111	2
Sem declaração	-	-	-	-	-	-	-	-	-	-
Calçada										
Existe	1.576	1.105	320	147	4	5.061	3.546	1.038	460	17
Não existe	260	168	60	30	2	867	576	184	100	7
Sem declaração	-	-	-	-	-	-	-	-	-	-
Meio-fio / guia										
Existe	1.548	1.083	313	147	5	4.987	3.486	1.016	463	22
Não existe	288	190	67	30	1	941	636	206	97	2
Sem declaração	-	-	-	-	-	-	-	-	-	-
Bueiro / boca de lobo										
Existe	4	4	-	-	-	12	12	-	-	-
Não existe	1.832	1.269	380	177	6	5.916	4.110	1.222	560	24
Sem declaração	-	-	-	-	-	-	-	-	-	-
Rampa para cadeirante										
Existe	11	6	3	1	1	38	17	10	7	4
Não existe	1.825	1.267	377	176	5	5.890	4.105	1.212	553	20
Sem declaração	-	-	-	-	-	-	-	-	-	-
Arborização										
Existe	1.741	1.217	354	165	5	5.616	3.922	1.147	525	22
Não existe	95	56	26	12	1	312	200	75	35	2
Sem declaração	-	-	-	-	-	-	-	-	-	-
Esgoto a céu aberto										
Existe	53	37	5	11	-	175	121	19	35	-
Não existe	1.783	1.236	375	166	6	5.753	4.001	1.203	525	24
Sem declaração	-	-	-	-	-	-	-	-	-	-
Lixo acum. nos logradouros										
Existe	17	9	5	3	-	60	38	16	6	-
Não existe	1.819	1.264	375	174	6	5.868	4.084	1.206	554	24
Sem declaração	-	-	-	-	-	-	-	-	-	-
São Miguel de Taipu	**808**	**657**	**98**	**51**	**2**	**2.952**	**2.456**	**328**	**163**	**5**

ANUÁRIO ESTATÍSTICO DO ESTADO DA PARAÍBA - 2011

II - Características Demográficas e Sociais

2.1 - Demografia

2.1.2 - Domicílios

2.1.2.2 - Características dos Domicílios e Entorno

Tabela 01 - Domicílios particulares permanentes e moradores em domicílios particulares permanentes, por condição de ocupação do domicílio, segundo as características do entorno nos municípios - Paraíba - 2010

Características do entorno e municípios	Domicílios particulares permanentes					Moradores em dom. particulares permanentes				
	Total	Condição de ocupação do dom.				Total	Condição de ocupação do domicílio			
		Próprio	Alugado	Cedido	Outra		Próprio	Alugado	Cedido	Outra
Identificação do logradouro										
Existe	153	130	15	8	-	567	485	52	30	-
Não existe	649	521	83	43	2	2.358	1.944	276	133	5
Sem declaração	6	6	-	-	-	27	27	-	-	-
Iluminação pública										
Existe	782	637	94	50	1	2.851	2.379	311	159	2
Não existe	20	14	4	1	1	74	50	17	4	3
Sem declaração	6	6	-	-	-	27	27	-	-	-
Pavimentação										
Existe	608	494	79	34	1	2.228	1.845	263	118	2
Não existe	194	157	19	17	1	697	584	65	45	3
Sem declaração	6	6	-	-	-	27	27	-	-	-
Calçada										
Existe	32	26	3	3	-	105	86	10	9	-
Não existe	770	625	95	48	2	2.820	2.343	318	154	5
Sem declaração	6	6	-	-	-	27	27	-	-	-
Meio-fio / guia										
Existe	612	497	81	33	1	2.254	1.867	270	115	2
Não existe	190	154	17	18	1	671	562	58	48	3
Sem declaração	6	6	-	-	-	27	27	-	-	-
Bueiro / boca de lobo										
Existe	61	47	9	5	-	226	183	26	17	-
Não existe	741	604	89	46	2	2.699	2.246	302	146	5
Sem declaração	6	6	-	-	-	27	27	-	-	-
Rampa para cadeirante										
Existe	6	5	1	-	-	21	19	2	-	-
Não existe	796	646	97	51	2	2.904	2.410	326	163	5
Sem declaração	6	6	-	-	-	27	27	-	-	-
Arborização										
Existe	595	478	79	36	2	2.202	1.826	255	116	5
Não existe	207	173	19	15	-	723	603	73	47	-
Sem declaração	6	6	-	-	-	27	27	-	-	-
Esgoto a céu aberto										
Existe	76	62	7	7	-	282	237	27	18	-
Não existe	726	589	91	44	2	2.643	2.192	301	145	5
Sem declaração	6	6	-	-	-	27	27	-	-	-
Lixo acum. nos logradouros										
Existe	22	16	4	2	-	79	53	21	5	-
Não existe	780	635	94	49	2	2.846	2.376	307	158	5
Sem declaração	6	6	-	-	-	27	27	-	-	-
São Sebastião de Lagoa de Roça	**1.396**	**1.021**	**288**	**83**	**4**	**4.654**	**3.470**	**894**	**278**	**12**
Identificação do logradouro										
Existe	535	379	123	30	3	1.856	1.358	389	101	8
Não existe	861	642	165	53	1	2.798	2.112	505	177	4
Sem declaração	-	-	-	-	-	-	-	-	-	-
Iluminação pública										
Existe	1.387	1.014	286	83	4	4.621	3.443	888	278	12
Não existe	9	7	2	-	-	33	27	6	-	-
Sem declaração	-	-	-	-	-	-	-	-	-	-
Pavimentação										
Existe	942	700	187	52	3	3.123	2.375	575	162	11
Não existe	454	321	101	31	1	1.531	1.095	319	116	1

ANUÁRIO ESTATÍSTICO DO ESTADO DA PARAÍBA - 2011

II - Características Demográficas e Sociais

2.1 - Demografia

2.1.2 - Domicílios

2.1.2.2 - Características dos Domicílios e Entorno

Tabela 01 - Domicílios particulares permanentes e moradores em domicílios particulares permanentes, por condição de ocupação do domicílio, segundo as características do entorno nos municípios - Paraíba - 2010

Características do entorno e municípios	Domicílios particulares permanentes					Moradores em dom. particulares permanentes				
	Total	Condição de ocupação do dom.				Total	Condição de ocupação do domicílio			
		Próprio	Alugado	Cedido	Outra		Próprio	Alugado	Cedido	Outra
Sem declaração	-	-	-	-	-	-	-	-	-	-
Calçada										
Existe	905	665	191	46	3	2.995	2.252	589	143	11
Não existe	491	356	97	37	1	1.659	1.218	305	135	1
Sem declaração	-	-	-	-	-	-	-	-	-	-
Meio-fio / guia										
Existe	953	712	186	52	3	3.162	2.417	572	162	11
Não existe	443	309	102	31	1	1.492	1.053	322	116	1
Sem declaração	-	-	-	-	-	-	-	-	-	-
Bueiro / boca de lobo										
Existe	188	133	40	15	-	642	472	122	48	-
Não existe	1.208	888	248	68	4	4.012	2.998	772	230	12
Sem declaração	-	-	-	-	-	-	-	-	-	-
Rampa para cadeirante										
Existe	5	4	-	1	-	18	15	-	3	-
Não existe	1.391	1.017	288	82	4	4.636	3.455	894	275	12
Sem declaração	-	-	-	-	-	-	-	-	-	-
Arborização										
Existe	1.083	795	221	63	4	3.590	2.705	670	203	12
Não existe	313	226	67	20	-	1.064	765	224	75	-
Sem declaração	-	-	-	-	-	-	-	-	-	-
Esgoto a céu aberto										
Existe	313	219	72	21	1	1.067	768	226	72	1
Não existe	1.083	802	216	62	3	3.587	2.702	668	206	11
Sem declaração	-	-	-	-	-	-	-	-	-	-
Lixo acum. nos logradouros										
Existe	30	24	6	-	-	96	78	18	-	-
Não existe	1.366	997	282	83	4	4.558	3.392	876	278	12
Sem declaração	-	-	-	-	-	-	-	-	-	-
São Sebastião do Umbuzeiro	**701**	**513**	**113**	**72**	**3**	**2.094**	**1.577**	**305**	**204**	**8**
Identificação do logradouro										
Existe	112	85	16	11	-	330	245	53	32	-
Não existe	589	428	97	61	3	1.764	1.332	252	172	8
Sem declaração	-	-	-	-	-	-	-	-	-	-
Iluminação pública										
Existe	677	496	111	67	3	2.026	1.531	298	189	8
Não existe	24	17	2	5	-	68	46	7	15	-
Sem declaração	-	-	-	-	-	-	-	-	-	-
Pavimentação										
Existe	593	433	95	62	3	1.777	1.332	262	175	8
Não existe	108	80	18	10	-	317	245	43	29	-
Sem declaração	-	-	-	-	-	-	-	-	-	-
Calçada										
Existe	617	450	101	63	3	1.860	1.393	277	182	8
Não existe	84	63	12	9	-	234	184	28	22	-
Sem declaração	-	-	-	-	-	-	-	-	-	-
Meio-fio / guia										
Existe	594	432	96	63	3	1.782	1.330	267	177	8
Não existe	107	81	17	9	-	312	247	38	27	-
Sem declaração	-	-	-	-	-	-	-	-	-	-
Bueiro / boca de lobo										
Existe	16	10	3	3	-	42	25	6	11	-

ANUÁRIO ESTATÍSTICO DO ESTADO DA PARAÍBA - 2011

II - Características Demográficas e Sociais

2.1 - Demografia

2.1.2 - Domicílios

2.1.2.2 - Características dos Domicílios e Entorno

Tabela 01 - Domicílios particulares permanentes e moradores em domicílios particulares permanentes, por condição de ocupação do domicílio, segundo as características do entorno nos municípios - Paraíba - 2010

Características do entorno e municípios	Domicílios particulares permanentes					Moradores em dom. particulares permanentes				
	Total	Condição de ocupação do dom.				Total	Condição de ocupação do domicílio			
		Próprio	Alugado	Cedido	Outra		Próprio	Alugado	Cedido	Outra
Não existe	685	503	110	69	3	2.052	1.552	299	193	8
Sem declaração	-	-	-	-	-	-	-	-	-	-
Rampa para cadeirante										
Existe	10	6	3	1	-	33	22	10	1	-
Não existe	691	507	110	71	3	2.061	1.555	295	203	8
Sem declaração	-	-	-	-	-	-	-	-	-	-
Arborização										
Existe	594	442	90	59	3	1.781	1.350	251	172	8
Não existe	107	71	23	13	-	313	227	54	32	-
Sem declaração	-	-	-	-	-	-	-	-	-	-
Esgoto a céu aberto										
Existe	59	45	8	6	-	175	144	16	15	-
Não existe	642	468	105	66	3	1.919	1.433	289	189	8
Sem declaração	-	-	-	-	-	-	-	-	-	-
Lixo acum. nos logradouros										
Existe	4	3	1	-	-	14	11	3	-	-
Não existe	697	510	112	72	3	2.080	1.566	302	204	8
Sem declaração	-	-	-	-	-	-	-	-	-	-
Sapé	**10.925**	**8.239**	**1.953**	**697**	**36**	**38.076**	**29.172**	**6.383**	**2.400**	**121**
Identificação do logradouro										
Existe	4.769	3.627	831	294	17	16.794	12.944	2.751	1.040	59
Não existe	6.155	4.612	1.121	403	19	21.279	16.228	3.629	1.360	62
Sem declaração	1	-	1	-	-	3	-	3	-	-
Iluminação pública										
Existe	10.530	7.964	1.858	672	36	36.772	28.211	6.121	2.319	121
Não existe	394	275	94	25	-	1.301	961	259	81	-
Sem declaração	1	-	1	-	-	3	-	3	-	-
Pavimentação										
Existe	6.234	4.587	1.218	403	26	21.276	16.007	3.855	1.330	84
Não existe	4.690	3.652	734	294	10	16.797	13.165	2.525	1.070	37
Sem declaração	1	-	1	-	-	3	-	3	-	-
Calçada										
Existe	6.130	4.497	1.226	385	22	20.832	15.643	3.867	1.251	71
Não existe	4.794	3.742	726	312	14	17.241	13.529	2.513	1.149	50
Sem declaração	1	-	1	-	-	3	-	3	-	-
Meio-fio / guia										
Existe	6.605	4.887	1.287	405	26	22.514	17.020	4.076	1.334	84
Não existe	4.319	3.352	665	292	10	15.559	12.152	2.304	1.066	37
Sem declaração	1	-	1	-	-	3	-	3	-	-
Bueiro / boca de lobo										
Existe	1.272	923	255	83	11	4.447	3.299	835	279	34
Não existe	9.652	7.316	1.697	614	25	33.626	25.873	5.545	2.121	87
Sem declaração	1	-	1	-	-	3	-	3	-	-
Rampa para cadeirante										
Existe	106	81	21	3	1	360	277	71	9	3
Não existe	10.818	8.158	1.931	694	35	37.713	28.895	6.309	2.391	118
Sem declaração	1	-	1	-	-	3	-	3	-	-
Arborização										
Existe	9.820	7.457	1.694	635	34	34.376	26.384	5.656	2.220	116
Não existe	1.104	782	258	62	2	3.697	2.788	724	180	5
Sem declaração	1	-	1	-	-	3	-	3	-	-
Esgoto a céu aberto										

ANUÁRIO ESTATÍSTICO DO ESTADO DA PARAÍBA - 2011

II - Características Demográficas e Sociais

2.1 - Demografia

2.1.2 - Domicílios

2.1.2.2 - Características dos Domicílios e Entorno

Tabela 01 - Domicílios particulares permanentes e moradores em domicílios particulares permanentes, por condição de ocupação do domicílio, segundo as características do entorno nos municípios - Paraíba - 2010

Características do entorno e municípios	Domicílios particulares permanentes					Moradores em dom. particulares permanentes				
	Total	Condição de ocupação do dom.				Total	Condição de ocupação do domicílio			
		Próprio	Alugado	Cedido	Outra		Próprio	Alugado	Cedido	Outra
Existe	4.979	3.732	886	341	20	17.450	13.273	2.887	1.228	62
Não existe	5.945	4.507	1.066	356	16	20.623	15.899	3.493	1.172	59
Sem declaração	1	-	1	-	-	3	-	3	-	-
Lixo acum. nos logradouros										
Existe	945	750	114	81	-	3.349	2.655	394	300	-
Não existe	9.979	7.489	1.838	616	36	34.724	26.517	5.986	2.100	121
Sem declaração	1	-	1	-	-	3	-	3	-	-
Seridó	**1.246**	**1.099**	**69**	**73**	**5**	**4.586**	**4.099**	**207**	**259**	**21**
Identificação do logradouro										
Existe	452	385	29	38	-	1.679	1.464	84	131	-
Não existe	791	712	39	35	5	2.897	2.628	120	128	21
Sem declaração	3	2	1	-	-	10	7	3	-	-
Iluminação pública										
Existe	1.157	1.022	64	66	5	4.262	3.816	197	228	21
Não existe	86	75	4	7	-	314	276	7	31	-
Sem declaração	3	2	1	-	-	10	7	3	-	-
Pavimentação										
Existe	873	771	44	54	4	3.230	2.890	130	191	19
Não existe	370	326	24	19	1	1.346	1.202	74	68	2
Sem declaração	3	2	1	-	-	10	7	3	-	-
Calçada										
Existe	753	668	39	43	3	2.776	2.502	119	138	17
Não existe	490	429	29	30	2	1.800	1.590	85	121	4
Sem declaração	3	2	1	-	-	10	7	3	-	-
Meio-fio / guia										
Existe	1.121	986	62	68	5	4.150	3.698	188	243	21
Não existe	122	111	6	5	-	426	394	16	16	-
Sem declaração	3	2	1	-	-	10	7	3	-	-
Bueiro / boca de lobo										
Existe	-	-	-	-	-	-	-	-	-	-
Não existe	1.243	1.097	68	73	5	4.576	4.092	204	259	21
Sem declaração	3	2	1	-	-	10	7	3	-	-
Rampa para cadeirante										
Existe	-	-	-	-	-	-	-	-	-	-
Não existe	1.243	1.097	68	73	5	4.576	4.092	204	259	21
Sem declaração	3	2	1	-	-	10	7	3	-	-
Arborização										
Existe	1.132	998	64	65	5	4.148	3.705	195	227	21
Não existe	111	99	4	8	-	428	387	9	32	-
Sem declaração	3	2	1	-	-	10	7	3	-	-
Esgoto a céu aberto										
Existe	588	518	26	40	4	2.136	1.906	75	136	19
Não existe	655	579	42	33	1	2.440	2.186	129	123	2
Sem declaração	3	2	1	-	-	10	7	3	-	-
Lixo acum. nos logradouros										
Existe	51	48	2	1	-	175	168	3	4	-
Não existe	1.192	1.049	66	72	5	4.401	3.924	201	255	21
Sem declaração	3	2	1	-	-	10	7	3	-	-
Serra Branca	**2.880**	**2.186**	**424**	**250**	**20**	**8.946**	**6.873**	**1.266**	**744**	**63**
Identificação do logradouro										
Existe	863	643	131	80	9	2.691	1.996	418	250	27
Não existe	2.017	1.543	293	170	11	6.255	4.877	848	494	36

ANUÁRIO ESTATÍSTICO DO ESTADO DA PARAÍBA - 2011

II - Características Demográficas e Sociais

2.1 - Demografia

2.1.2 - Domicílios

2.1.2.2 - Características dos Domicílios e Entorno

Tabela 01 - Domicílios particulares permanentes e moradores em domicílios particulares permanentes, por condição de ocupação do domicílio, segundo as características do entorno nos municípios - Paraíba - 2010

Características do entorno e municípios	Domicílios particulares permanentes					Moradores em dom. particulares permanentes				
	Total	Condição de ocupação do dom.				Total	Condição de ocupação do domicílio			
		Próprio	Alugado	Cedido	Outra		Próprio	Alugado	Cedido	Outra
Sem declaração	-	-	-	-	-	-	-	-	-	-
Iluminação pública										
Existe	2.829	2.140	424	246	19	8.777	6.719	1.266	733	59
Não existe	51	46	-	4	1	169	154	-	11	4
Sem declaração	-	-	-	-	-	-	-	-	-	-
Pavimentação										
Existe	1.698	1.254	277	153	14	5.151	3.839	823	445	44
Não existe	1.182	932	147	97	6	3.795	3.034	443	299	19
Sem declaração	-	-	-	-	-	-	-	-	-	-
Calçada										
Existe	1.424	1.027	254	130	13	4.274	3.093	756	387	38
Não existe	1.456	1.159	170	120	7	4.672	3.780	510	357	25
Sem declaração	-	-	-	-	-	-	-	-	-	-
Meio-fio / guia										
Existe	1.541	1.121	264	142	14	4.651	3.417	778	412	44
Não existe	1.339	1.065	160	108	6	4.295	3.456	488	332	19
Sem declaração	-	-	-	-	-	-	-	-	-	-
Bueiro / boca de lobo										
Existe	47	32	6	9	-	133	89	22	22	-
Não existe	2.833	2.154	418	241	20	8.813	6.784	1.244	722	63
Sem declaração	-	-	-	-	-	-	-	-	-	-
Rampa para cadeirante										
Existe	100	71	14	15	-	318	224	43	51	-
Não existe	2.780	2.115	410	235	20	8.628	6.649	1.223	693	63
Sem declaração	-	-	-	-	-	-	-	-	-	-
Arborização										
Existe	2.749	2.085	411	234	19	8.564	6.570	1.234	701	59
Não existe	131	101	13	16	1	382	303	32	43	4
Sem declaração	-	-	-	-	-	-	-	-	-	-
Esgoto a céu aberto										
Existe	700	525	120	53	2	2.258	1.734	356	160	8
Não existe	2.180	1.661	304	197	18	6.688	5.139	910	584	55
Sem declaração	-	-	-	-	-	-	-	-	-	-
Lixo acum. nos logradouros										
Existe	11	8	1	2	-	35	26	2	7	-
Não existe	2.869	2.178	423	248	20	8.911	6.847	1.264	737	63
Sem declaração	-	-	-	-	-	-	-	-	-	-
Serra da Raiz	**713**	**621**	**35**	**46**	**11**	**2.501**	**2.221**	**111**	**135**	**34**
Identificação do logradouro										
Existe	296	265	9	21	1	1.047	959	26	58	4
Não existe	399	339	26	24	10	1.399	1.210	85	74	30
Sem declaração	18	17	-	1	-	55	52	-	3	-
Iluminação pública										
Existe	687	597	35	44	11	2.421	2.146	111	130	34
Não existe	8	7	-	1	-	25	23	-	2	-
Sem declaração	18	17	-	1	-	55	52	-	3	-
Pavimentação										
Existe	579	500	28	40	11	2.019	1.775	92	118	34
Não existe	116	104	7	5	-	427	394	19	14	-
Sem declaração	18	17	-	1	-	55	52	-	3	-
Calçada										
Existe	375	323	21	22	9	1.317	1.149	68	73	27

ANUÁRIO ESTATÍSTICO DO ESTADO DA PARAÍBA - 2011 IDEME

II - Características Demográficas e Sociais

2.1 - Demografia

2.1.2 - Domicílios

2.1.2.2 - Características dos Domicílios e Entorno

Tabela 01 - Domicílios particulares permanentes e moradores em domicílios particulares permanentes, por condição de ocupação do domicílio, segundo as características do entorno nos municípios - Paraíba - 2010

Características do entorno e municípios	Domicílios particulares permanentes					Moradores em dom. particulares permanentes				
	Total	Condição de ocupação do dom.				Total	Condição de ocupação do domicílio			
		Próprio	Alugado	Cedido	Outra		Próprio	Alugado	Cedido	Outra
Não existe	320	281	14	23	2	1.129	1.020	43	59	7
Sem declaração	18	17	-	1	-	55	52	-	3	-
Meio-fio / guia										
Existe	568	491	28	38	11	1.968	1.733	92	109	34
Não existe	127	113	7	7	-	478	436	19	23	-
Sem declaração	18	17	-	1	-	55	52	-	3	-
Bueiro / boca de lobo										
Existe	224	200	6	13	5	766	702	17	32	15
Não existe	471	404	29	32	6	1.680	1.467	94	100	19
Sem declaração	18	17	-	1	-	55	52	-	3	-
Rampa para cadeirante										
Existe	1	1	-	-	-	4	4	-	-	-
Não existe	694	603	35	45	11	2.442	2.165	111	132	34
Sem declaração	18	17	-	1	-	55	52	-	3	-
Arborização										
Existe	591	514	29	41	7	2.095	1.857	94	123	21
Não existe	104	90	6	4	4	351	312	17	9	13
Sem declaração	18	17	-	1	-	55	52	-	3	-
Esgoto a céu aberto										
Existe	78	69	2	7	-	285	262	4	19	-
Não existe	617	535	33	38	11	2.161	1.907	107	113	34
Sem declaração	18	17	-	1	-	55	52	-	3	-
Lixo acum. nos logradouros										
Existe	28	24	1	3	-	99	92	2	5	-
Não existe	667	580	34	42	11	2.347	2.077	109	127	34
Sem declaração	18	17	-	1	-	55	52	-	3	-
Serra Grande	**553**	**412**	**46**	**93**	**2**	**1.776**	**1.353**	**144**	**276**	**3**
Identificação do logradouro										
Existe	190	132	17	40	1	627	440	52	133	2
Não existe	362	279	29	53	1	1.145	909	92	143	1
Sem declaração	1	1	-	-	-	4	4	-	-	-
Iluminação pública										
Existe	513	384	38	89	2	1.648	1.263	121	261	3
Não existe	39	27	8	4	-	124	86	23	15	-
Sem declaração	1	1	-	-	-	4	4	-	-	-
Pavimentação										
Existe	473	357	37	77	2	1.516	1.170	118	225	3
Não existe	79	54	9	16	-	256	179	26	51	-
Sem declaração	1	1	-	-	-	4	4	-	-	-
Calçada										
Existe	431	321	34	74	2	1.383	1.054	110	216	3
Não existe	121	90	12	19	-	389	295	34	60	-
Sem declaração	1	1	-	-	-	4	4	-	-	-
Meio-fio / guia										
Existe	484	365	38	79	2	1.560	1.205	120	232	3
Não existe	68	46	8	14	-	212	144	24	44	-
Sem declaração	1	1	-	-	-	4	4	-	-	-
Bueiro / boca de lobo										
Existe	34	27	3	4	-	108	87	9	12	-
Não existe	518	384	43	89	2	1.664	1.262	135	264	3
Sem declaração	1	1	-	-	-	4	4	-	-	-
Rampa para cadeirante										

ANUÁRIO ESTATÍSTICO DO ESTADO DA PARAÍBA - 2011

II - Características Demográficas e Sociais

2.1 - Demografia

2.1.2 - Domicílios

2.1.2.2 - Características dos Domicílios e Entorno

Tabela 01 - Domicílios particulares permanentes e moradores em domicílios particulares permanentes, por condição de ocupação do domicílio, segundo as características do entorno nos municípios - Paraíba - 2010

Características do entorno e municípios	Domicílios particulares permanentes					Moradores em dom. particulares permanentes				
	Total	Condição de ocupação do dom.				Total	Condição de ocupação do domicílio			
		Próprio	Alugado	Cedido	Outra		Próprio	Alugado	Cedido	Outra
Existe	4	3	-	1	-	13	8	-	5	-
Não existe	548	408	46	92	2	1.759	1.341	144	271	3
Sem declaração	1	1	-	-	-	4	4	-	-	-
Arborização										
Existe	514	381	42	89	2	1.644	1.248	131	262	3
Não existe	38	30	4	4	-	128	101	13	14	-
Sem declaração	1	1	-	-	-	4	4	-	-	-
Esgoto a céu aberto										
Existe	4	2	1	1	-	14	9	2	3	-
Não existe	548	409	45	92	2	1.758	1.340	142	273	3
Sem declaração	1	1	-	-	-	4	4	-	-	-
Lixo acum. nos logradouros										
Existe	110	80	12	18	-	346	264	27	55	-
Não existe	442	331	34	75	2	1.426	1.085	117	221	3
Sem declaração	1	1	-	-	-	4	4	-	-	-
Serra Redonda	**1.312**	**1.085**	**176**	**49**	**2**	**3.993**	**3.357**	**491**	**141**	**4**
Identificação do logradouro										
Existe	821	667	123	29	2	2.446	2.019	346	77	4
Não existe	491	418	53	20	-	1.547	1.338	145	64	-
Sem declaração	-	-	-	-	-	-	-	-	-	-
Iluminação pública										
Existe	1.298	1.075	173	48	2	3.953	3.326	485	138	4
Não existe	14	10	3	1	-	40	31	6	3	-
Sem declaração	-	-	-	-	-	-	-	-	-	-
Pavimentação										
Existe	1.019	843	139	35	2	3.053	2.566	387	96	4
Não existe	293	242	37	14	-	940	791	104	45	-
Sem declaração	-	-	-	-	-	-	-	-	-	-
Calçada										
Existe	930	769	127	32	2	2.775	2.319	362	90	4
Não existe	382	316	49	17	-	1.218	1.038	129	51	-
Sem declaração	-	-	-	-	-	-	-	-	-	-
Meio-fio / guia										
Existe	1.012	837	138	35	2	3.017	2.531	386	96	4
Não existe	300	248	38	14	-	976	826	105	45	-
Sem declaração	-	-	-	-	-	-	-	-	-	-
Bueiro / boca de lobo										
Existe	381	305	61	14	1	1.128	908	173	46	1
Não existe	931	780	115	35	1	2.865	2.449	318	95	3
Sem declaração	-	-	-	-	-	-	-	-	-	-
Rampa para cadeirante										
Existe	-	-	-	-	-	-	-	-	-	-
Não existe	1.312	1.085	176	49	2	3.993	3.357	491	141	4
Sem declaração	-	-	-	-	-	-	-	-	-	-
Arborização										
Existe	966	801	126	37	2	2.944	2.476	362	102	4
Não existe	346	284	50	12	-	1.049	881	129	39	-
Sem declaração	-	-	-	-	-	-	-	-	-	-
Esgoto a céu aberto										
Existe	18	14	2	2	-	73	55	7	11	-
Não existe	1.294	1.071	174	47	2	3.920	3.302	484	130	4
Sem declaração	-	-	-	-	-	-	-	-	-	-

ANUÁRIO ESTATÍSTICO DO ESTADO DA PARAÍBA - 2011

II - Características Demográficas e Sociais

2.1 - Demografia

2.1.2 - Domicílios

2.1.2.2 - Características dos Domicílios e Entorno

Tabela 01 - Domicílios particulares permanentes e moradores em domicílios particulares permanentes, por condição de ocupação do domicílio, segundo as características do entorno nos municípios - Paraíba - 2010

Características do entorno e municípios	Domicílios particulares permanentes					Moradores em dom. particulares permanentes				
	Total	Condição de ocupação do dom.				Total	Condição de ocupação do domicílio			
		Próprio	Alugado	Cedido	Outra		Próprio	Alugado	Cedido	Outra
Lixo acum. nos logradouros										
Existe	10	8	1	1	-	38	25	5	8	-
Não existe	1.302	1.077	175	48	2	3.955	3.332	486	133	4
Sem declaração	-	-	-	-	-	-	-	-	-	-
Serraria	**872**	**754**	**84**	**32**	**2**	**2.905**	**2.533**	**259**	**110**	**3**
Identificação do logradouro										
Existe	317	268	31	18	-	984	842	83	59	-
Não existe	418	366	38	13	1	1.440	1.267	124	47	2
Sem declaração	137	120	15	1	1	481	424	52	4	1
Iluminação pública										
Existe	728	628	68	31	1	2.396	2.083	205	106	2
Não existe	7	6	1	-	-	28	26	2	-	-
Sem declaração	137	120	15	1	1	481	424	52	4	1
Pavimentação										
Existe	574	488	59	26	1	1.820	1.561	166	91	2
Não existe	161	146	10	5	-	604	548	41	15	-
Sem declaração	137	120	15	1	1	481	424	52	4	1
Calçada										
Existe	450	382	50	17	1	1.411	1.213	138	58	2
Não existe	285	252	19	14	-	1.013	896	69	48	-
Sem declaração	137	120	15	1	1	481	424	52	4	1
Meio-fio / guia										
Existe	592	505	59	27	1	1.866	1.605	166	93	2
Não existe	143	129	10	4	-	558	504	41	13	-
Sem declaração	137	120	15	1	1	481	424	52	4	1
Bueiro / boca de lobo										
Existe	180	155	19	5	1	571	499	54	16	2
Não existe	555	479	50	26	-	1.853	1.610	153	90	-
Sem declaração	137	120	15	1	1	481	424	52	4	1
Rampa para cadeirante										
Existe	-	-	-	-	-	-	-	-	-	-
Não existe	735	634	69	31	1	2.424	2.109	207	106	2
Sem declaração	137	120	15	1	1	481	424	52	4	1
Arborização										
Existe	728	627	69	31	1	2.403	2.088	207	106	2
Não existe	7	7	-	-	-	21	21	-	-	-
Sem declaração	137	120	15	1	1	481	424	52	4	1
Esgoto a céu aberto										
Existe	75	72	1	2	-	286	278	3	5	-
Não existe	660	562	68	29	1	2.138	1.831	204	101	2
Sem declaração	137	120	15	1	1	481	424	52	4	1
Lixo acum. nos logradouros										
Existe	-	-	-	-	-	-	-	-	-	-
Não existe	735	634	69	31	1	2.424	2.109	207	106	2
Sem declaração	137	120	15	1	1	481	424	52	4	1
Sertãozinho	**983**	**789**	**131**	**51**	**12**	**3.212**	**2.639**	**372**	**171**	**30**
Identificação do logradouro										
Existe	737	578	105	43	11	2.404	1.942	292	144	26
Não existe	246	211	26	8	1	808	697	80	27	4
Sem declaração	-	-	-	-	-	-	-	-	-	-
Iluminação pública										
Existe	963	773	129	50	11	3.144	2.584	366	168	26

ANUÁRIO ESTATÍSTICO DO ESTADO DA PARAÍBA - 2011

II - Características Demográficas e Sociais

2.1 - Demografia

2.1.2 - Domicílios

2.1.2.2 - Características dos Domicílios e Entorno

Tabela 01 - Domicílios particulares permanentes e moradores em domicílios particulares permanentes, por condição de ocupação do domicílio, segundo as características do entorno nos municípios - Paraíba - 2010

Características do entorno e municípios	Domicílios particulares permanentes					Moradores em dom. particulares permanentes				
	Total	Condição de ocupação do dom.				Total	Condição de ocupação do domicílio			
		Próprio	Alugado	Cedido	Outra		Próprio	Alugado	Cedido	Outra
Não existe	20	16	2	1	1	68	55	6	3	4
Sem declaração	-	-	-	-	-	-	-	-	-	-
Pavimentação										
Existe	778	611	114	42	11	2.535	2.054	311	144	26
Não existe	205	178	17	9	1	677	585	61	27	4
Sem declaração	-	-	-	-	-	-	-	-	-	-
Calçada										
Existe	787	624	110	42	11	2.565	2.099	302	138	26
Não existe	196	165	21	9	1	647	540	70	33	4
Sem declaração	-	-	-	-	-	-	-	-	-	-
Meio-fio / guia										
Existe	857	685	115	46	11	2.792	2.293	314	159	26
Não existe	126	104	16	5	1	420	346	58	12	4
Sem declaração	-	-	-	-	-	-	-	-	-	-
Bueiro / boca de lobo										
Existe	455	364	56	28	7	1.485	1.218	151	100	16
Não existe	528	425	75	23	5	1.727	1.421	221	71	14
Sem declaração	-	-	-	-	-	-	-	-	-	-
Rampa para cadeirante										
Existe	-	-	-	-	-	-	-	-	-	-
Não existe	983	789	131	51	12	3.212	2.639	372	171	30
Sem declaração	-	-	-	-	-	-	-	-	-	-
Arborização										
Existe	744	586	108	39	11	2.424	1.957	310	131	26
Não existe	239	203	23	12	1	788	682	62	40	4
Sem declaração	-	-	-	-	-	-	-	-	-	-
Esgoto a céu aberto										
Existe	28	22	4	2	-	80	60	13	7	-
Não existe	955	767	127	49	12	3.132	2.579	359	164	30
Sem declaração	-	-	-	-	-	-	-	-	-	-
Lixo acum. nos logradouros										
Existe	68	55	10	3	-	223	184	30	9	-
Não existe	915	734	121	48	12	2.989	2.455	342	162	30
Sem declaração	-	-	-	-	-	-	-	-	-	-
Sobrado	**255**	**210**	**37**	**8**	**-**	**878**	**714**	**137**	**27**	**-**
Identificação do logradouro										
Existe	-	-	-	-	-	-	-	-	-	-
Não existe	255	210	37	8	-	878	714	137	27	-
Sem declaração	-	-	-	-	-	-	-	-	-	-
Iluminação pública										
Existe	254	209	37	8	-	874	710	137	27	-
Não existe	1	1	-	-	-	4	4	-	-	-
Sem declaração	-	-	-	-	-	-	-	-	-	-
Pavimentação										
Existe	241	197	37	7	-	829	667	137	25	-
Não existe	14	13	-	1	-	49	47	-	2	-
Sem declaração	-	-	-	-	-	-	-	-	-	-
Calçada										
Existe	13	10	2	1	-	42	32	7	3	-
Não existe	242	200	35	7	-	836	682	130	24	-
Sem declaração	-	-	-	-	-	-	-	-	-	-
Meio-fio / guia										

ANUÁRIO ESTATÍSTICO DO ESTADO DA PARAÍBA - 2011

II - Características Demográficas e Sociais

2.1 - Demografia

2.1.2 - Domicílios

2.1.2.2 - Características dos Domicílios e Entorno

Tabela 01 - Domicílios particulares permanentes e moradores em domicílios particulares permanentes, por condição de ocupação do domicílio, segundo as características do entorno nos municípios - Paraíba - 2010

Características do entorno e municípios	Domicílios particulares permanentes					Moradores em dom. particulares permanentes				
	Total	Condição de ocupação do dom.				Total	Condição de ocupação do domicílio			
		Próprio	Alugado	Cedido	Outra		Próprio	Alugado	Cedido	Outra
Existe	242	198	37	7	-	834	672	137	25	-
Não existe	13	12	-	1	-	44	42	-	2	-
Sem declaração	-	-	-	-	-	-	-	-	-	-
Bueiro / boca de lobo										
Existe	95	75	14	6	-	313	244	47	22	-
Não existe	160	135	23	2	-	565	470	90	5	-
Sem declaração	-	-	-	-	-	-	-	-	-	-
Rampa para cadeirante										
Existe	-	-	-	-	-	-	-	-	-	-
Não existe	255	210	37	8	-	878	714	137	27	-
Sem declaração	-	-	-	-	-	-	-	-	-	-
Arborização										
Existe	230	188	35	7	-	787	639	123	25	-
Não existe	25	22	2	1	-	91	75	14	2	-
Sem declaração	-	-	-	-	-	-	-	-	-	-
Esgoto a céu aberto										
Existe	19	18	1	-	-	68	63	5	-	-
Não existe	236	192	36	8	-	810	651	132	27	-
Sem declaração	-	-	-	-	-	-	-	-	-	-
Lixo acum. nos logradouros										
Existe	-	-	-	-	-	-	-	-	-	-
Não existe	255	210	37	8	-	878	714	137	27	-
Sem declaração	-	-	-	-	-	-	-	-	-	-
Solânea	**5.625**	**4.240**	**974**	**345**	**66**	**19.257**	**14.767**	**3.118**	**1.171**	**201**
Identificação do logradouro										
Existe	1.873	1.360	382	101	30	6.168	4.559	1.193	331	85
Não existe	3.752	2.880	592	244	36	13.089	10.208	1.925	840	116
Sem declaração	-	-	-	-	-	-	-	-	-	-
Iluminação pública										
Existe	5.550	4.197	955	332	66	19.009	14.608	3.075	1.125	201
Não existe	75	43	19	13	-	248	159	43	46	-
Sem declaração	-	-	-	-	-	-	-	-	-	-
Pavimentação										
Existe	3.905	2.864	747	236	58	12.919	9.643	2.329	776	171
Não existe	1.720	1.376	227	109	8	6.338	5.124	789	395	30
Sem declaração	-	-	-	-	-	-	-	-	-	-
Calçada										
Existe	4.626	3.433	851	283	59	15.536	11.694	2.702	964	176
Não existe	999	807	123	62	7	3.721	3.073	416	207	25
Sem declaração	-	-	-	-	-	-	-	-	-	-
Meio-fio / guia										
Existe	4.423	3.264	838	262	59	14.795	11.069	2.667	881	178
Não existe	1.202	976	136	83	7	4.462	3.698	451	290	23
Sem declaração	-	-	-	-	-	-	-	-	-	-
Bueiro / boca de lobo										
Existe	948	696	163	67	22	3.127	2.312	524	226	65
Não existe	4.677	3.544	811	278	44	16.130	12.455	2.594	945	136
Sem declaração	-	-	-	-	-	-	-	-	-	-
Rampa para cadeirante										
Existe	10	9	-	1	-	44	39	-	5	-
Não existe	5.615	4.231	974	344	66	19.213	14.728	3.118	1.166	201
Sem declaração	-	-	-	-	-	-	-	-	-	-

ANUÁRIO ESTATÍSTICO DO ESTADO DA PARAÍBA - 2011

II - Características Demográficas e Sociais

2.1 - Demografia

2.1.2 - Domicílios

2.1.2.2 - Características dos Domicílios e Entorno

Tabela 01 - Domicílios particulares permanentes e moradores em domicílios particulares permanentes, por condição de ocupação do domicílio, segundo as características do entorno nos municípios - Paraíba - 2010

Características do entorno e municípios	Domicílios particulares permanentes					Moradores em dom. particulares permanentes				
	Total	Condição de ocupação do dom.				Total	Condição de ocupação do domicílio			
		Próprio	Alugado	Cedido	Outra		Próprio	Alugado	Cedido	Outra
Arborização										
Existe	4.604	3.494	769	281	60	15.776	12.125	2.504	965	182
Não existe	1.021	746	205	64	6	3.481	2.642	614	206	19
Sem declaração	-	-	-	-	-	-	-	-	-	-
Esgoto a céu aberto										
Existe	526	424	64	36	2	2.026	1.645	245	129	7
Não existe	5.099	3.816	910	309	64	17.231	13.122	2.873	1.042	194
Sem declaração	-	-	-	-	-	-	-	-	-	-
Lixo acum. nos logradouros										
Existe	195	153	30	12	-	754	604	110	40	-
Não existe	5.430	4.087	944	333	66	18.503	14.163	3.008	1.131	201
Sem declaração	-	-	-	-	-	-	-	-	-	-
Soledade	**2.959**	**2.220**	**485**	**236**	**18**	**10.198**	**7.889**	**1.486**	**760**	**63**
Identificação do logradouro										
Existe	762	571	122	65	4	2.609	2.031	359	207	12
Não existe	2.191	1.645	362	170	14	7.570	5.845	1.124	550	51
Sem declaração	6	4	1	1	-	19	13	3	3	-
Iluminação pública										
Existe	2.842	2.138	469	218	17	9.809	7.638	1.427	685	59
Não existe	111	78	15	17	1	370	238	56	72	4
Sem declaração	6	4	1	1	-	19	13	3	3	-
Pavimentação										
Existe	1.608	1.188	285	129	6	5.487	4.211	842	413	21
Não existe	1.345	1.028	199	106	12	4.692	3.665	641	344	42
Sem declaração	6	4	1	1	-	19	13	3	3	-
Calçada										
Existe	1.595	1.164	306	122	3	5.338	4.074	894	358	12
Não existe	1.358	1.052	178	113	15	4.841	3.802	589	399	51
Sem declaração	6	4	1	1	-	19	13	3	3	-
Meio-fio / guia										
Existe	1.731	1.265	317	143	6	5.856	4.458	931	446	21
Não existe	1.222	951	167	92	12	4.323	3.418	552	311	42
Sem declaração	6	4	1	1	-	19	13	3	3	-
Bueiro / boca de lobo										
Existe	5	4	-	1	-	24	21	-	3	-
Não existe	2.948	2.212	484	234	18	10.155	7.855	1.483	754	63
Sem declaração	6	4	1	1	-	19	13	3	3	-
Rampa para cadeirante										
Existe	27	17	8	1	1	89	59	24	3	3
Não existe	2.926	2.199	476	234	17	10.090	7.817	1.459	754	60
Sem declaração	6	4	1	1	-	19	13	3	3	-
Arborização										
Existe	2.770	2.090	443	220	17	9.592	7.474	1.360	699	59
Não existe	183	126	41	15	1	587	402	123	58	4
Sem declaração	6	4	1	1	-	19	13	3	3	-
Esgoto a céu aberto										
Existe	693	560	81	39	13	2.525	2.065	283	133	44
Não existe	2.260	1.656	403	196	5	7.654	5.811	1.200	624	19
Sem declaração	6	4	1	1	-	19	13	3	3	-
Lixo acum. nos logradouros										
Existe	21	13	6	2	-	69	42	20	7	-
Não existe	2.932	2.203	478	233	18	10.110	7.834	1.463	750	63

ANUÁRIO ESTATÍSTICO DO ESTADO DA PARAÍBA - 2011

II - Características Demográficas e Sociais

2.1 - Demografia

2.1.2 - Domicílios

2.1.2.2 - Características dos Domicílios e Entorno

Tabela 01 - Domicílios particulares permanentes e moradores em domicílios particulares permanentes, por condição de ocupação do domicílio, segundo as características do entorno nos municípios - Paraíba - 2010

Características do entorno e municípios	Domicílios particulares permanentes					Moradores em dom. particulares permanentes				
	Total	Condição de ocupação do dom.				Total	Condição de ocupação do domicílio			
		Próprio	Alugado	Cedido	Outra		Próprio	Alugado	Cedido	Outra
Sem declaração	6	4	1	1	-	19	13	3	3	-
Sossêgo	**492**	**399**	**59**	**34**	**-**	**1.581**	**1.283**	**195**	**103**	**-**
Identificação do logradouro										
Existe	190	158	17	15	-	599	494	54	51	-
Não existe	302	241	42	19	-	982	789	141	52	-
Sem declaração	-	-	-	-	-	-	-	-	-	-
Iluminação pública										
Existe	479	387	58	34	-	1.550	1.253	194	103	-
Não existe	13	12	1	-	-	31	30	1	-	-
Sem declaração	-	-	-	-	-	-	-	-	-	-
Pavimentação										
Existe	171	142	17	12	-	562	466	62	34	-
Não existe	321	257	42	22	-	1.019	817	133	69	-
Sem declaração	-	-	-	-	-	-	-	-	-	-
Calçada										
Existe	210	170	23	17	-	691	562	76	53	-
Não existe	282	229	36	17	-	890	721	119	50	-
Sem declaração	-	-	-	-	-	-	-	-	-	-
Meio-fio / guia										
Existe	221	178	27	16	-	734	590	100	44	-
Não existe	271	221	32	18	-	847	693	95	59	-
Sem declaração	-	-	-	-	-	-	-	-	-	-
Bueiro / boca de lobo										
Existe	-	-	-	-	-	-	-	-	-	-
Não existe	492	399	59	34	-	1.581	1.283	195	103	-
Sem declaração	-	-	-	-	-	-	-	-	-	-
Rampa para cadeirante										
Existe	-	-	-	-	-	-	-	-	-	-
Não existe	492	399	59	34	-	1.581	1.283	195	103	-
Sem declaração	-	-	-	-	-	-	-	-	-	-
Arborização										
Existe	416	341	48	27	-	1.334	1.097	155	82	-
Não existe	76	58	11	7	-	247	186	40	21	-
Sem declaração	-	-	-	-	-	-	-	-	-	-
Esgoto a céu aberto										
Existe	123	100	15	8	-	389	313	48	28	-
Não existe	369	299	44	26	-	1.192	970	147	75	-
Sem declaração	-	-	-	-	-	-	-	-	-	-
Lixo acum. nos logradouros										
Existe	7	3	2	2	-	16	5	4	7	-
Não existe	485	396	57	32	-	1.565	1.278	191	96	-
Sem declaração	-	-	-	-	-	-	-	-	-	-
Sousa	**14.831**	**9.126**	**4.226**	**1.411**	**68**	**51.559**	**32.680**	**13.772**	**4.875**	**232**
Identificação do logradouro										
Existe	5.599	3.481	1.543	563	12	19.372	12.472	4.905	1.954	41
Não existe	9.209	5.633	2.675	845	56	32.108	20.162	8.842	2.913	191
Sem declaração	23	12	8	3	-	79	46	25	8	-
Iluminação pública										
Existe	14.344	8.808	4.105	1.365	66	49.837	31.517	13.387	4.713	220
Não existe	464	306	113	43	2	1.643	1.117	360	154	12
Sem declaração	23	12	8	3	-	79	46	25	8	-
Pavimentação										

ANUÁRIO ESTATÍSTICO DO ESTADO DA PARAÍBA - 2011

II - Características Demográficas e Sociais

2.1 - Demografia

2.1.2 - Domicílios

2.1.2.2 - Características dos Domicílios e Entorno

Tabela 01 - Domicílios particulares permanentes e moradores em domicílios particulares permanentes, por condição de ocupação do domicílio, segundo as características do entorno nos municípios - Paraíba - 2010

Características do entorno e municípios	Domicílios particulares permanentes					Moradores em dom. particulares permanentes				
	Total	Condição de ocupação do dom.				Total	Condição de ocupação do domicílio			
		Próprio	Alugado	Cedido	Outra		Próprio	Alugado	Cedido	Outra
Existe	8.211	4.714	2.622	843	32	27.915	16.626	8.352	2.814	123
Não existe	6.597	4.400	1.596	565	36	23.565	16.008	5.395	2.053	109
Sem declaração	23	12	8	3	-	79	46	25	8	-
Calçada										
Existe	11.532	6.737	3.660	1.081	54	39.539	23.840	11.849	3.662	188
Não existe	3.276	2.377	558	327	14	11.941	8.794	1.898	1.205	44
Sem declaração	23	12	8	3	-	79	46	25	8	-
Meio-fio / guia										
Existe	8.161	4.780	2.499	847	35	27.835	16.919	7.952	2.850	114
Não existe	6.647	4.334	1.719	561	33	23.645	15.715	5.795	2.017	118
Sem declaração	23	12	8	3	-	79	46	25	8	-
Bueiro / boca de lobo										
Existe	648	386	209	50	3	2.278	1.401	690	176	11
Não existe	14.160	8.728	4.009	1.358	65	49.202	31.233	13.057	4.691	221
Sem declaração	23	12	8	3	-	79	46	25	8	-
Rampa para cadeirante										
Existe	315	148	142	24	1	969	525	368	72	4
Não existe	14.493	8.966	4.076	1.384	67	50.511	32.109	13.379	4.795	228
Sem declaração	23	12	8	3	-	79	46	25	8	-
Arborização										
Existe	13.124	8.046	3.756	1.261	61	45.600	28.742	12.282	4.363	213
Não existe	1.684	1.068	462	147	7	5.880	3.892	1.465	504	19
Sem declaração	23	12	8	3	-	79	46	25	8	-
Esgoto a céu aberto										
Existe	1.557	1.076	344	135	2	5.737	4.066	1.177	487	7
Não existe	13.251	8.038	3.874	1.273	66	45.743	28.568	12.570	4.380	225
Sem declaração	23	12	8	3	-	79	46	25	8	-
Lixo acum. nos logradouros										
Existe	395	260	88	43	4	1.534	1.027	333	161	13
Não existe	14.413	8.854	4.130	1.365	64	49.946	31.607	13.414	4.706	219
Sem declaração	23	12	8	3	-	79	46	25	8	-
Sumé	**4.109**	**2.812**	**884**	**407**	**6**	**12.178**	**8.511**	**2.487**	**1.166**	**14**
Identificação do logradouro										
Existe	2.331	1.597	491	239	4	6.944	4.841	1.406	687	10
Não existe	1.777	1.214	393	168	2	5.230	3.666	1.081	479	4
Sem declaração	1	1	-	-	-	4	4	-	-	-
Iluminação pública										
Existe	4.003	2.737	863	397	6	11.862	8.266	2.441	1.141	14
Não existe	105	74	21	10	-	312	241	46	25	-
Sem declaração	1	1	-	-	-	4	4	-	-	-
Pavimentação										
Existe	3.485	2.349	771	359	6	10.232	7.042	2.163	1.013	14
Não existe	623	462	113	48	-	1.942	1.465	324	153	-
Sem declaração	1	1	-	-	-	4	4	-	-	-
Calçada										
Existe	3.133	2.108	708	312	5	9.171	6.300	1.995	867	9
Não existe	975	703	176	95	1	3.003	2.207	492	299	5
Sem declaração	1	1	-	-	-	4	4	-	-	-
Meio-fio / guia										
Existe	3.453	2.342	764	341	6	10.146	7.045	2.143	944	14
Não existe	655	469	120	66	-	2.028	1.462	344	222	-
Sem declaração	1	1	-	-	-	4	4	-	-	-

ANUÁRIO ESTATÍSTICO DO ESTADO DA PARAÍBA - 2011

II - Características Demográficas e Sociais

2.1 - Demografia

2.1.2 - Domicílios

2.1.2.2 - Características dos Domicílios e Entorno

Tabela 01 - Domicílios particulares permanentes e moradores em domicílios particulares permanentes, por condição de ocupação do domicílio, segundo as características do entorno nos municípios - Paraíba - 2010

Características do entorno e municípios	Domicílios particulares permanentes					Moradores em dom. particulares permanentes				
	Total	Condição de ocupação do dom.				Total	Condição de ocupação do domicílio			
		Próprio	Alugado	Cedido	Outra		Próprio	Alugado	Cedido	Outra
Bueiro / boca de lobo										
Existe	223	137	55	31	-	657	419	159	79	-
Não existe	3.885	2.674	829	376	6	11.517	8.088	2.328	1.087	14
Sem declaração	1	1	-	-	-	4	4	-	-	-
Rampa para cadeirante										
Existe	20	14	4	2	-	48	34	10	4	-
Não existe	4.088	2.797	880	405	6	12.126	8.473	2.477	1.162	14
Sem declaração	1	1	-	-	-	4	4	-	-	-
Arborização										
Existe	3.830	2.644	806	375	5	11.327	7.953	2.280	1.082	12
Não existe	278	167	78	32	1	847	554	207	84	2
Sem declaração	1	1	-	-	-	4	4	-	-	-
Esgoto a céu aberto										
Existe	554	390	124	40	-	1.707	1.213	368	126	-
Não existe	3.554	2.421	760	367	6	10.467	7.294	2.119	1.040	14
Sem declaração	1	1	-	-	-	4	4	-	-	-
Lixo acum. nos logradouros										
Existe	397	282	73	42	-	1.247	891	231	125	-
Não existe	3.711	2.529	811	365	6	10.927	7.616	2.256	1.041	14
Sem declaração	1	1	-	-	-	4	4	-	-	-
Tacima	**1.125**	**960**	**90**	**69**	**6**	**4.367**	**3.777**	**338**	**236**	**16**
Identificação do logradouro										
Existe	105	89	10	6	-	380	328	33	19	-
Não existe	1.017	868	80	63	6	3.975	3.437	305	217	16
Sem declaração	3	3	-	-	-	12	12	-	-	-
Iluminação pública										
Existe	1.076	918	88	65	5	4.167	3.601	326	225	15
Não existe	46	39	2	4	1	188	164	12	11	1
Sem declaração	3	3	-	-	-	12	12	-	-	-
Pavimentação										
Existe	1.001	855	81	60	5	3.877	3.360	296	206	15
Não existe	121	102	9	9	1	478	405	42	30	1
Sem declaração	3	3	-	-	-	12	12	-	-	-
Calçada										
Existe	704	607	50	43	4	2.592	2.273	166	141	12
Não existe	418	350	40	26	2	1.763	1.492	172	95	4
Sem declaração	3	3	-	-	-	12	12	-	-	-
Meio-fio / guia										
Existe	981	839	80	57	5	3.792	3.296	292	189	15
Não existe	141	118	10	12	1	563	469	46	47	1
Sem declaração	3	3	-	-	-	12	12	-	-	-
Bueiro / boca de lobo										
Existe	-	-	-	-	-	-	-	-	-	-
Não existe	1.122	957	90	69	6	4.355	3.765	338	236	16
Sem declaração	3	3	-	-	-	12	12	-	-	-
Rampa para cadeirante										
Existe	4	3	-	1	-	12	11	-	1	-
Não existe	1.118	954	90	68	6	4.343	3.754	338	235	16
Sem declaração	3	3	-	-	-	12	12	-	-	-
Arborização										
Existe	972	832	74	61	5	3.773	3.270	284	206	13
Não existe	150	125	16	8	1	582	495	54	30	3

ANUÁRIO ESTATÍSTICO DO ESTADO DA PARAÍBA - 2011

II - Características Demográficas e Sociais

2.1 - Demografia

2.1.2 - Domicílios

2.1.2.2 - Características dos Domicílios e Entorno

Tabela 01 - Domicílios particulares permanentes e moradores em domicílios particulares permanentes, por condição de ocupação do domicílio, segundo as características do entorno nos municípios - Paraíba - 2010

Características do entorno e municípios	Domicílios particulares permanentes					Moradores em dom. particulares permanentes				
	Total	Condição de ocupação do dom.				Total	Condição de ocupação do domicílio			
		Próprio	Alugado	Cedido	Outra		Próprio	Alugado	Cedido	Outra
Sem declaração	3	3	-	-	-	12	12	-	-	-
Esgoto a céu aberto										
Existe	852	729	64	56	3	3.341	2.885	254	193	9
Não existe	270	228	26	13	3	1.014	880	84	43	7
Sem declaração	3	3	-	-	-	12	12	-	-	-
Lixo acum. nos logradouros										
Existe	26	23	2	1	-	101	92	7	2	-
Não existe	1.096	934	88	68	6	4.254	3.673	331	234	16
Sem declaração	3	3	-	-	-	12	12	-	-	-
Taperoá	**2.694**	**1.818**	**606**	**252**	**18**	**8.912**	**6.094**	**1.923**	**843**	**52**
Identificação do logradouro										
Existe	243	153	71	18	1	774	482	223	65	4
Não existe	2.451	1.665	535	234	17	8.138	5.612	1.700	778	48
Sem declaração	-	-	-	-	-	-	-	-	-	-
Iluminação pública										
Existe	2.584	1.762	572	234	16	8.521	5.893	1.817	763	48
Não existe	110	56	34	18	2	391	201	106	80	4
Sem declaração	-	-	-	-	-	-	-	-	-	-
Pavimentação										
Existe	1.257	856	297	101	3	3.973	2.709	910	348	6
Não existe	1.437	962	309	151	15	4.939	3.385	1.013	495	46
Sem declaração	-	-	-	-	-	-	-	-	-	-
Calçada										
Existe	2.199	1.494	502	194	9	7.204	4.923	1.614	633	34
Não existe	495	324	104	58	9	1.708	1.171	309	210	18
Sem declaração	-	-	-	-	-	-	-	-	-	-
Meio-fio / guia										
Existe	1.252	874	276	100	2	3.985	2.771	864	348	2
Não existe	1.442	944	330	152	16	4.927	3.323	1.059	495	50
Sem declaração	-	-	-	-	-	-	-	-	-	-
Bueiro / boca de lobo										
Existe	89	70	13	6	-	288	220	44	24	-
Não existe	2.605	1.748	593	246	18	8.624	5.874	1.879	819	52
Sem declaração	-	-	-	-	-	-	-	-	-	-
Rampa para cadeirante										
Existe	4	2	2	-	-	15	8	7	-	-
Não existe	2.690	1.816	604	252	18	8.897	6.086	1.916	843	52
Sem declaração	-	-	-	-	-	-	-	-	-	-
Arborização										
Existe	2.310	1.601	482	211	16	7.680	5.377	1.560	698	45
Não existe	384	217	124	41	2	1.232	717	363	145	7
Sem declaração	-	-	-	-	-	-	-	-	-	-
Esgoto a céu aberto										
Existe	117	75	36	5	1	438	275	133	29	1
Não existe	2.577	1.743	570	247	17	8.474	5.819	1.790	814	51
Sem declaração	-	-	-	-	-	-	-	-	-	-
Lixo acum. nos logradouros										
Existe	15	9	5	1	-	53	30	14	9	-
Não existe	2.679	1.809	601	251	18	8.859	6.064	1.909	834	52
Sem declaração	-	-	-	-	-	-	-	-	-	-
Tavares	**1.906**	**1.449**	**307**	**143**	**7**	**6.598**	**5.124**	**1.017**	**443**	**14**
Identificação do logradouro										

ANUÁRIO ESTATÍSTICO DO ESTADO DA PARAÍBA - 2011

II - Características Demográficas e Sociais

2.1 - Demografia

2.1.2 - Domicílios

2.1.2.2 - Características dos Domicílios e Entorno

Tabela 01 - Domicílios particulares permanentes e moradores em domicílios particulares permanentes, por condição de ocupação do domicílio, segundo as características do entorno nos municípios - Paraíba - 2010

Características do entorno e municípios	Domicílios particulares permanentes					Moradores em dom. particulares permanentes				
	Total	Condição de ocupação do dom.				Total	Condição de ocupação do domicílio			
		Próprio	Alugado	Cedido	Outra		Próprio	Alugado	Cedido	Outra
Existe	342	249	62	31	-	1.180	884	212	84	-
Não existe	1.564	1.200	245	112	7	5.418	4.240	805	359	14
Sem declaração	-	-	-	-	-	-	-	-	-	-
Iluminação pública										
Existe	1.758	1.333	286	134	5	6.084	4.702	960	412	10
Não existe	148	116	21	9	2	514	422	57	31	4
Sem declaração	-	-	-	-	-	-	-	-	-	-
Pavimentação										
Existe	1.264	949	213	96	6	4.354	3.325	708	308	13
Não existe	642	500	94	47	1	2.244	1.799	309	135	1
Sem declaração	-	-	-	-	-	-	-	-	-	-
Calçada										
Existe	1.601	1.210	261	125	5	5.491	4.238	864	379	10
Não existe	305	239	46	18	2	1.107	886	153	64	4
Sem declaração	-	-	-	-	-	-	-	-	-	-
Meio-fio / guia										
Existe	1.232	931	205	91	5	4.250	3.267	688	285	10
Não existe	674	518	102	52	2	2.348	1.857	329	158	4
Sem declaração	-	-	-	-	-	-	-	-	-	-
Bueiro / boca de lobo										
Existe	-	-	-	-	-	-	-	-	-	-
Não existe	1.906	1.449	307	143	7	6.598	5.124	1.017	443	14
Sem declaração	-	-	-	-	-	-	-	-	-	-
Rampa para cadeirante										
Existe	60	50	6	4	-	221	191	17	13	-
Não existe	1.846	1.399	301	139	7	6.377	4.933	1.000	430	14
Sem declaração	-	-	-	-	-	-	-	-	-	-
Arborização										
Existe	1.763	1.347	279	131	6	6.123	4.767	936	407	13
Não existe	143	102	28	12	1	475	357	81	36	1
Sem declaração	-	-	-	-	-	-	-	-	-	-
Esgoto a céu aberto										
Existe	481	367	79	34	1	1.735	1.344	279	109	3
Não existe	1.425	1.082	228	109	6	4.863	3.780	738	334	11
Sem declaração	-	-	-	-	-	-	-	-	-	-
Lixo acum. nos logradouros										
Existe	107	70	28	9	-	418	309	80	29	-
Não existe	1.799	1.379	279	134	7	6.180	4.815	937	414	14
Sem declaração	-	-	-	-	-	-	-	-	-	-
Teixeira	**2.837**	**2.030**	**555**	**249**	**3**	**9.572**	**6.946**	**1.781**	**828**	**17**
Identificação do logradouro										
Existe	988	687	205	95	1	3.265	2.292	641	322	10
Não existe	1.849	1.343	350	154	2	6.307	4.654	1.140	506	7
Sem declaração	-	-	-	-	-	-	-	-	-	-
Iluminação pública										
Existe	2.339	1.688	442	206	3	7.892	5.771	1.411	693	17
Não existe	498	342	113	43	-	1.680	1.175	370	135	-
Sem declaração	-	-	-	-	-	-	-	-	-	-
Pavimentação										
Existe	1.896	1.360	355	179	2	6.316	4.588	1.116	597	15
Não existe	941	670	200	70	1	3.256	2.358	665	231	2
Sem declaração	-	-	-	-	-	-	-	-	-	-

ANUÁRIO ESTATÍSTICO DO ESTADO DA PARAÍBA - 2011

II - Características Demográficas e Sociais

2.1 - Demografia

2.1.2 - Domicílios

2.1.2.2 - Características dos Domicílios e Entorno

Tabela 01 - Domicílios particulares permanentes e moradores em domicílios particulares permanentes, por condição de ocupação do domicílio, segundo as características do entorno nos municípios - Paraíba - 2010

Características do entorno e municípios	Domicílios particulares permanentes					Moradores em dom. particulares permanentes				
	Total	Condição de ocupação do dom.				Total	Condição de ocupação do domicílio			
		Próprio	Alugado	Cedido	Outra		Próprio	Alugado	Cedido	Outra
Calçada										
Existe	2.225	1.603	419	200	3	7.478	5.457	1.336	668	17
Não existe	612	427	136	49	-	2.094	1.489	445	160	-
Sem declaração	-	-	-	-	-	-	-	-	-	-
Meio-fio / guia										
Existe	2.060	1.479	385	194	2	6.865	4.996	1.210	644	15
Não existe	777	551	170	55	1	2.707	1.950	571	184	2
Sem declaração	-	-	-	-	-	-	-	-	-	-
Bueiro / boca de lobo										
Existe	25	18	7	-	-	83	61	22	-	-
Não existe	2.812	2.012	548	249	3	9.489	6.885	1.759	828	17
Sem declaração	-	-	-	-	-	-	-	-	-	-
Rampa para cadeirante										
Existe	1	1	-	-	-	4	4	-	-	-
Não existe	2.836	2.029	555	249	3	9.568	6.942	1.781	828	17
Sem declaração	-	-	-	-	-	-	-	-	-	-
Arborização										
Existe	2.522	1.799	508	212	3	8.510	6.163	1.618	712	17
Não existe	315	231	47	37	-	1.062	783	163	116	-
Sem declaração	-	-	-	-	-	-	-	-	-	-
Esgoto a céu aberto										
Existe	749	521	162	66	-	2.564	1.817	523	224	-
Não existe	2.088	1.509	393	183	3	7.008	5.129	1.258	604	17
Sem declaração	-	-	-	-	-	-	-	-	-	-
Lixo acum. nos logradouros										
Existe	219	144	64	11	-	727	499	198	30	-
Não existe	2.618	1.886	491	238	3	8.845	6.447	1.583	798	17
Sem declaração	-	-	-	-	-	-	-	-	-	-
Tenório	**478**	**417**	**32**	**28**	**1**	**1.672**	**1.496**	**100**	**72**	**4**
Identificação do logradouro										
Existe	351	305	24	21	1	1.233	1.098	79	52	4
Não existe	121	106	8	7	-	409	368	21	20	-
Sem declaração	6	6	-	-	-	30	30	-	-	-
Iluminação pública										
Existe	450	390	32	27	1	1.558	1.385	100	69	4
Não existe	22	21	-	1	-	84	81	-	3	-
Sem declaração	6	6	-	-	-	30	30	-	-	-
Pavimentação										
Existe	443	386	30	26	1	1.542	1.379	94	65	4
Não existe	29	25	2	2	-	100	87	6	7	-
Sem declaração	6	6	-	-	-	30	30	-	-	-
Calçada										
Existe	324	287	19	17	1	1.140	1.035	63	38	4
Não existe	148	124	13	11	-	502	431	37	34	-
Sem declaração	6	6	-	-	-	30	30	-	-	-
Meio-fio / guia										
Existe	451	393	30	27	1	1.571	1.404	94	69	4
Não existe	21	18	2	1	-	71	62	6	3	-
Sem declaração	6	6	-	-	-	30	30	-	-	-
Bueiro / boca de lobo										
Existe	-	-	-	-	-	-	-	-	-	-
Não existe	472	411	32	28	1	1.642	1.466	100	72	4

ANUÁRIO ESTATÍSTICO DO ESTADO DA PARAÍBA - 2011

II - Características Demográficas e Sociais

2.1 - Demografia

2.1.2 - Domicílios

2.1.2.2 - Características dos Domicílios e Entorno

Tabela 01 - Domicílios particulares permanentes e moradores em domicílios particulares permanentes, por condição de ocupação do domicílio, segundo as características do entorno nos municípios - Paraíba - 2010

Características do entorno e municípios	Domicílios particulares permanentes					Moradores em dom. particulares permanentes				
	Total	Condição de ocupação do dom.				Total	Condição de ocupação do domicílio			
		Próprio	Alugado	Cedido	Outra		Próprio	Alugado	Cedido	Outra
Sem declaração	6	6	-	-	-	30	30	-	-	-
Rampa para cadeirante										
Existe	-	-	-	-	-	-	-	-	-	-
Não existe	472	411	32	28	1	1.642	1.466	100	72	4
Sem declaração	6	6	-	-	-	30	30	-	-	-
Arborização										
Existe	459	403	29	26	1	1.600	1.438	93	65	4
Não existe	13	8	3	2	-	42	28	7	7	-
Sem declaração	6	6	-	-	-	30	30	-	-	-
Esgoto a céu aberto										
Existe	148	127	7	14	-	536	477	21	38	-
Não existe	324	284	25	14	1	1.106	989	79	34	4
Sem declaração	6	6	-	-	-	30	30	-	-	-
Lixo acum. nos logradouros										
Existe	1	1	-	-	-	3	3	-	-	-
Não existe	471	410	32	28	1	1.639	1.463	100	72	4
Sem declaração	6	6	-	-	-	30	30	-	-	-
Triunfo	**1.245**	**1.043**	**125**	**76**	**1**	**4.298**	**3.645**	**405**	**247**	**1**
Identificação do logradouro										
Existe	375	310	41	24	-	1.268	1.062	141	65	-
Não existe	870	733	84	52	1	3.030	2.583	264	182	1
Sem declaração	-	-	-	-	-	-	-	-	-	-
Iluminação pública										
Existe	1.188	992	121	74	1	4.094	3.469	387	237	1
Não existe	57	51	4	2	-	204	176	18	10	-
Sem declaração	-	-	-	-	-	-	-	-	-	-
Pavimentação										
Existe	624	520	65	38	1	2.080	1.764	210	105	1
Não existe	621	523	60	38	-	2.218	1.881	195	142	-
Sem declaração	-	-	-	-	-	-	-	-	-	-
Calçada										
Existe	818	685	89	44	-	2.730	2.313	283	134	-
Não existe	427	358	36	32	1	1.568	1.332	122	113	1
Sem declaração	-	-	-	-	-	-	-	-	-	-
Meio-fio / guia										
Existe	605	505	64	36	-	2.004	1.694	208	102	-
Não existe	640	538	61	40	1	2.294	1.951	197	145	1
Sem declaração	-	-	-	-	-	-	-	-	-	-
Bueiro / boca de lobo										
Existe	4	3	1	-	-	14	12	2	-	-
Não existe	1.241	1.040	124	76	1	4.284	3.633	403	247	1
Sem declaração	-	-	-	-	-	-	-	-	-	-
Rampa para cadeirante										
Existe	14	11	2	1	-	48	40	6	2	-
Não existe	1.231	1.032	123	75	1	4.250	3.605	399	245	1
Sem declaração	-	-	-	-	-	-	-	-	-	-
Arborização										
Existe	1.228	1.026	125	76	1	4.227	3.574	405	247	1
Não existe	17	17	-	-	-	71	71	-	-	-
Sem declaração	-	-	-	-	-	-	-	-	-	-
Esgoto a céu aberto										
Existe	206	175	16	15	-	754	639	58	57	-

ANUÁRIO ESTATÍSTICO DO ESTADO DA PARAÍBA - 2011

II - Características Demográficas e Sociais

2.1 - Demografia

2.1.2 - Domicílios

2.1.2.2 - Características dos Domicílios e Entorno

Tabela 01 - Domicílios particulares permanentes e moradores em domicílios particulares permanentes, por condição de ocupação do domicílio, segundo as características do entorno nos municípios - Paraíba - 2010

Características do entorno e municípios	Domicílios particulares permanentes					Moradores em dom. particulares permanentes				
	Total	Condição de ocupação do dom.				Total	Condição de ocupação do domicílio			
		Próprio	Alugado	Cedido	Outra		Próprio	Alugado	Cedido	Outra
Não existe	1.039	868	109	61	1	3.544	3.006	347	190	1
Sem declaração	-	-	-	-	-	-	-	-	-	-
Lixo acum. nos logradouros										
Existe	68	53	10	5	-	274	223	30	21	-
Não existe	1.177	990	115	71	1	4.024	3.422	375	226	1
Sem declaração	-	-	-	-	-	-	-	-	-	-
Uiraúna	**3.024**	**1.916**	**730**	**369**	**9**	**10.289**	**6.686**	**2.331**	**1.241**	**31**
Identificação do logradouro										
Existe	878	575	197	105	1	2.932	1.945	642	338	7
Não existe	2.145	1.341	532	264	8	7.356	4.741	1.688	903	24
Sem declaração	1	-	1	-	-	1	-	1	-	-
Iluminação pública										
Existe	2.930	1.851	706	364	9	9.991	6.468	2.265	1.227	31
Não existe	93	65	23	5	-	297	218	65	14	-
Sem declaração	1	-	1	-	-	1	-	1	-	-
Pavimentação										
Existe	1.792	1.128	464	193	7	5.916	3.808	1.481	600	27
Não existe	1.231	788	265	176	2	4.372	2.878	849	641	4
Sem declaração	1	-	1	-	-	1	-	1	-	-
Calçada										
Existe	2.742	1.707	678	348	9	9.281	5.899	2.182	1.169	31
Não existe	281	209	51	21	-	1.007	787	148	72	-
Sem declaração	1	-	1	-	-	1	-	1	-	-
Meio-fio / guia										
Existe	1.747	1.103	452	185	7	5.768	3.722	1.444	575	27
Não existe	1.276	813	277	184	2	4.520	2.964	886	666	4
Sem declaração	1	-	1	-	-	1	-	1	-	-
Bueiro / boca de lobo										
Existe	144	93	39	12	-	473	314	118	41	-
Não existe	2.879	1.823	690	357	9	9.815	6.372	2.212	1.200	31
Sem declaração	1	-	1	-	-	1	-	1	-	-
Rampa para cadeirante										
Existe	13	10	-	3	-	46	36	-	10	-
Não existe	3.010	1.906	729	366	9	10.242	6.650	2.330	1.231	31
Sem declaração	1	-	1	-	-	1	-	1	-	-
Arborização										
Existe	2.908	1.841	707	351	9	9.906	6.428	2.273	1.174	31
Não existe	115	75	22	18	-	382	258	57	67	-
Sem declaração	1	-	1	-	-	1	-	1	-	-
Esgoto a céu aberto										
Existe	141	87	37	17	-	475	303	115	57	-
Não existe	2.882	1.829	692	352	9	9.813	6.383	2.215	1.184	31
Sem declaração	1	-	1	-	-	1	-	1	-	-
Lixo acum. nos logradouros										
Existe	219	115	65	39	-	733	388	205	140	-
Não existe	2.804	1.801	664	330	9	9.555	6.298	2.125	1.101	31
Sem declaração	1	-	1	-	-	1	-	1	-	-
Umbuzeiro	**1.189**	**941**	**146**	**94**	**8**	**3.978**	**3.232**	**418**	**304**	**24**
Identificação do logradouro										
Existe	618	492	75	47	4	2.053	1.663	227	150	13
Não existe	540	425	68	43	4	1.797	1.459	180	147	11
Sem declaração	31	24	3	4	-	128	110	11	7	-

ANUÁRIO ESTATÍSTICO DO ESTADO DA PARAÍBA - 2011

II - Características Demográficas e Sociais

2.1 - Demografia

2.1.2 - Domicílios

2.1.2.2 - Características dos Domicílios e Entorno

Tabela 01 - Domicílios particulares permanentes e moradores em domicílios particulares permanentes, por condição de ocupação do domicílio, segundo as características do entorno nos municípios - Paraíba - 2010

Características do entorno e municípios	Domicílios particulares permanentes					Moradores em dom. particulares permanentes				
	Total	Condição de ocupação do dom.				Total	Condição de ocupação do domicílio			
		Próprio	Alugado	Cedido	Outra		Próprio	Alugado	Cedido	Outra
Iluminação pública										
Existe	1.135	900	141	86	8	3.760	3.056	400	280	24
Não existe	23	17	2	4	-	90	66	7	17	-
Sem declaração	31	24	3	4	-	128	110	11	7	-
Pavimentação										
Existe	859	688	98	67	6	2.827	2.307	278	225	17
Não existe	299	229	45	23	2	1.023	815	129	72	7
Sem declaração	31	24	3	4	-	128	110	11	7	-
Calçada										
Existe	485	386	60	37	2	1.585	1.283	167	127	8
Não existe	673	531	83	53	6	2.265	1.839	240	170	16
Sem declaração	31	24	3	4	-	128	110	11	7	-
Meio-fio / guia										
Existe	849	679	99	66	5	2.789	2.276	283	215	15
Não existe	309	238	44	24	3	1.061	846	124	82	9
Sem declaração	31	24	3	4	-	128	110	11	7	-
Bueiro / boca de lobo										
Existe	118	89	27	2	-	363	293	63	7	-
Não existe	1.040	828	116	88	8	3.487	2.829	344	290	24
Sem declaração	31	24	3	4	-	128	110	11	7	-
Rampa para cadeirante										
Existe	41	33	5	3	-	123	98	14	11	-
Não existe	1.117	884	138	87	8	3.727	3.024	393	286	24
Sem declaração	31	24	3	4	-	128	110	11	7	-
Arborização										
Existe	792	632	92	63	5	2.654	2.155	266	216	17
Não existe	366	285	51	27	3	1.196	967	141	81	7
Sem declaração	31	24	3	4	-	128	110	11	7	-
Esgoto a céu aberto										
Existe	253	204	32	15	2	864	715	97	47	5
Não existe	905	713	111	75	6	2.986	2.407	310	250	19
Sem declaração	31	24	3	4	-	128	110	11	7	-
Lixo acum. nos logradouros										
Existe	74	53	15	6	-	228	167	43	18	-
Não existe	1.084	864	128	84	8	3.622	2.955	364	279	24
Sem declaração	31	24	3	4	-	128	110	11	7	-
Várzea	**590**	**427**	**106**	**52**	**5**	**1.835**	**1.349**	**331**	**143**	**12**
Identificação do logradouro										
Existe	273	205	37	27	4	840	654	104	73	9
Não existe	317	222	69	25	1	995	695	227	70	3
Sem declaração	-	-	-	-	-	-	-	-	-	-
Iluminação pública										
Existe	561	407	100	49	5	1.749	1.288	313	136	12
Não existe	29	20	6	3	-	86	61	18	7	-
Sem declaração	-	-	-	-	-	-	-	-	-	-
Pavimentação										
Existe	527	381	91	50	5	1.625	1.197	279	137	12
Não existe	63	46	15	2	-	210	152	52	6	-
Sem declaração	-	-	-	-	-	-	-	-	-	-
Calçada										
Existe	468	340	76	47	5	1.428	1.048	236	132	12
Não existe	122	87	30	5	-	407	301	95	11	-

ANUÁRIO ESTATÍSTICO DO ESTADO DA PARAÍBA - 2011

II - Características Demográficas e Sociais

2.1 - Demografia

2.1.2 - Domicílios

2.1.2.2 - Características dos Domicílios e Entorno

Tabela 01 - Domicílios particulares permanentes e moradores em domicílios particulares permanentes, por condição de ocupação do domicílio, segundo as características do entorno nos municípios - Paraíba - 2010

Características do entorno e municípios	Domicílios particulares permanentes					Moradores em dom. particulares permanentes				
	Total	Condição de ocupação do dom.				Total	Condição de ocupação do domicílio			
		Próprio	Alugado	Cedido	Outra		Próprio	Alugado	Cedido	Outra
Sem declaração	-	-	-	-	-	-	-	-	-	-
Meio-fio / guia										
Existe	552	404	93	50	5	1.721	1.280	292	137	12
Não existe	38	23	13	2	-	114	69	39	6	-
Sem declaração	-	-	-	-	-	-	-	-	-	-
Bueiro / boca de lobo										
Existe	12	12	-	-	-	42	42	-	-	-
Não existe	578	415	106	52	5	1.793	1.307	331	143	12
Sem declaração	-	-	-	-	-	-	-	-	-	-
Rampa para cadeirante										
Existe	-	-	-	-	-	-	-	-	-	-
Não existe	590	427	106	52	5	1.835	1.349	331	143	12
Sem declaração	-	-	-	-	-	-	-	-	-	-
Arborização										
Existe	571	412	104	50	5	1.778	1.305	323	138	12
Não existe	19	15	2	2	-	57	44	8	5	-
Sem declaração	-	-	-	-	-	-	-	-	-	-
Esgoto a céu aberto										
Existe	2	2	-	-	-	4	4	-	-	-
Não existe	588	425	106	52	5	1.831	1.345	331	143	12
Sem declaração	-	-	-	-	-	-	-	-	-	-
Lixo acum. nos logradouros										
Existe	-	-	-	-	-	-	-	-	-	-
Não existe	590	427	106	52	5	1.835	1.349	331	143	12
Sem declaração	-	-	-	-	-	-	-	-	-	-
Vieirópolis	**282**	**184**	**52**	**46**	**-**	**996**	**673**	**169**	**154**	**-**
Identificação do logradouro										
Existe	216	138	46	32	-	751	496	153	102	-
Não existe	66	46	6	14	-	245	177	16	52	-
Sem declaração	-	-	-	-	-	-	-	-	-	-
Iluminação pública										
Existe	253	167	45	41	-	896	609	151	136	-
Não existe	29	17	7	5	-	100	64	18	18	-
Sem declaração	-	-	-	-	-	-	-	-	-	-
Pavimentação										
Existe	238	157	46	35	-	840	572	155	113	-
Não existe	44	27	6	11	-	156	101	14	41	-
Sem declaração	-	-	-	-	-	-	-	-	-	-
Calçada										
Existe	217	139	44	34	-	755	498	148	109	-
Não existe	65	45	8	12	-	241	175	21	45	-
Sem declaração	-	-	-	-	-	-	-	-	-	-
Meio-fio / guia										
Existe	250	165	48	37	-	882	605	157	120	-
Não existe	32	19	4	9	-	114	68	12	34	-
Sem declaração	-	-	-	-	-	-	-	-	-	-
Bueiro / boca de lobo										
Existe	36	31	4	1	-	128	113	10	5	-
Não existe	246	153	48	45	-	868	560	159	149	-
Sem declaração	-	-	-	-	-	-	-	-	-	-
Rampa para cadeirante										
Existe	-	-	-	-	-	-	-	-	-	-

ANUÁRIO ESTATÍSTICO DO ESTADO DA PARAÍBA - 2011

II - Características Demográficas e Sociais

2.1 - Demografia

2.1.2 - Domicílios

2.1.2.2 - Características dos Domicílios e Entorno

Tabela 01 - Domicílios particulares permanentes e moradores em domicílios particulares permanentes, por condição de ocupação do domicílio, segundo as características do entorno nos municípios - Paraíba - 2010

Características do entorno e municípios	Domicílios particulares permanentes					Moradores em dom. particulares permanentes				
	Total	Condição de ocupação do dom.				Total	Condição de ocupação do domicílio			
		Próprio	Alugado	Cedido	Outra		Próprio	Alugado	Cedido	Outra
Não existe	282	184	52	46	-	996	673	169	154	-
Sem declaração	-	-	-	-	-	-	-	-	-	-
Arborização										
Existe	268	179	46	43	-	943	653	149	141	-
Não existe	14	5	6	3	-	53	20	20	13	-
Sem declaração	-	-	-	-	-	-	-	-	-	-
Esgoto a céu aberto										
Existe	119	80	21	18	-	416	289	67	60	-
Não existe	163	104	31	28	-	580	384	102	94	-
Sem declaração	-	-	-	-	-	-	-	-	-	-
Lixo acum. nos logradouros										
Existe	60	41	5	14	-	216	154	17	45	-
Não existe	222	143	47	32	-	780	519	152	109	-
Sem declaração	-	-	-	-	-	-	-	-	-	-
Vista Serrana	**425**	**346**	**57**	**22**	**-**	**1.572**	**1.324**	**179**	**69**	**-**
Identificação do logradouro										
Existe	274	224	37	13	-	996	843	111	42	-
Não existe	151	122	20	9	-	576	481	68	27	-
Sem declaração	-	-	-	-	-	-	-	-	-	-
Iluminação pública										
Existe	401	331	51	19	-	1.486	1.262	161	63	-
Não existe	24	15	6	3	-	86	62	18	6	-
Sem declaração	-	-	-	-	-	-	-	-	-	-
Pavimentação										
Existe	307	252	37	18	-	1.110	936	114	60	-
Não existe	118	94	20	4	-	462	388	65	9	-
Sem declaração	-	-	-	-	-	-	-	-	-	-
Calçada										
Existe	322	260	44	18	-	1.153	957	136	60	-
Não existe	103	86	13	4	-	419	367	43	9	-
Sem declaração	-	-	-	-	-	-	-	-	-	-
Meio-fio / guia										
Existe	313	254	41	18	-	1.125	940	125	60	-
Não existe	112	92	16	4	-	447	384	54	9	-
Sem declaração	-	-	-	-	-	-	-	-	-	-
Bueiro / boca de lobo										
Existe	10	8	1	1	-	27	21	3	3	-
Não existe	415	338	56	21	-	1.545	1.303	176	66	-
Sem declaração	-	-	-	-	-	-	-	-	-	-
Rampa para cadeirante										
Existe	12	10	-	2	-	50	41	-	9	-
Não existe	413	336	57	20	-	1.522	1.283	179	60	-
Sem declaração	-	-	-	-	-	-	-	-	-	-
Arborização										
Existe	382	312	50	20	-	1.408	1.180	161	67	-
Não existe	43	34	7	2	-	164	144	18	2	-
Sem declaração	-	-	-	-	-	-	-	-	-	-
Esgoto a céu aberto										
Existe	231	182	38	11	-	852	689	124	39	-
Não existe	194	164	19	11	-	720	635	55	30	-
Sem declaração	-	-	-	-	-	-	-	-	-	-
Lixo acum. nos logradouros										

ANUÁRIO ESTATÍSTICO DO ESTADO DA PARAÍBA - 2011

II - Características Demográficas e Sociais

2.1 - Demografia

2.1.2 - Domicílios

2.1.2.2 - Características dos Domicílios e Entorno

Tabela 01 - Domicílios particulares permanentes e moradores em domicílios particulares permanentes, por condição de ocupação do domicílio, segundo as características do entorno nos municípios - Paraíba - 2010

Características do entorno e municípios	Domicílios particulares permanentes					Moradores em dom. particulares permanentes				
	Total	Condição de ocupação do dom.				Total	Condição de ocupação do domicílio			
		Próprio	Alugado	Cedido	Outra		Próprio	Alugado	Cedido	Outra
Existe	37	31	4	2	-	158	139	14	5	-
Não existe	388	315	53	20	-	1.414	1.185	165	64	-
Sem declaração	-	-	-	-	-	-	-	-	-	-
Zabelê	**488**	**385**	**72**	**31**	**-**	**1.469**	**1.161**	**205**	**103**	**-**
Identificação do logradouro										
Existe	387	302	56	29	-	1.134	880	159	95	-
Não existe	101	83	16	2	-	335	281	46	8	-
Sem declaração	-	-	-	-	-	-	-	-	-	-
Iluminação pública										
Existe	480	379	71	30	-	1.444	1.141	203	100	-
Não existe	8	6	1	1	-	25	20	2	3	-
Sem declaração	-	-	-	-	-	-	-	-	-	-
Pavimentação										
Existe	318	249	50	19	-	918	719	136	63	-
Não existe	170	136	22	12	-	551	442	69	40	-
Sem declaração	-	-	-	-	-	-	-	-	-	-
Calçada										
Existe	322	252	50	20	-	921	719	137	65	-
Não existe	166	133	22	11	-	548	442	68	38	-
Sem declaração	-	-	-	-	-	-	-	-	-	-
Meio-fio / guia										
Existe	318	249	50	19	-	920	721	136	63	-
Não existe	170	136	22	12	-	549	440	69	40	-
Sem declaração	-	-	-	-	-	-	-	-	-	-
Bueiro / boca de lobo										
Existe	-	-	-	-	-	-	-	-	-	-
Não existe	488	385	72	31	-	1.469	1.161	205	103	-
Sem declaração	-	-	-	-	-	-	-	-	-	-
Rampa para cadeirante										
Existe	-	-	-	-	-	-	-	-	-	-
Não existe	488	385	72	31	-	1.469	1.161	205	103	-
Sem declaração	-	-	-	-	-	-	-	-	-	-
Arborização										
Existe	465	370	67	28	-	1.397	1.109	195	93	-
Não existe	23	15	5	3	-	72	52	10	10	-
Sem declaração	-	-	-	-	-	-	-	-	-	-
Esgoto a céu aberto										
Existe	29	24	4	1	-	99	87	9	3	-
Não existe	459	361	68	30	-	1.370	1.074	196	100	-
Sem declaração	-	-	-	-	-	-	-	-	-	-
Lixo acum. nos logradouros										
Existe	16	13	3	-	-	48	36	12	-	-
Não existe	472	372	69	31	-	1.421	1.125	193	103	-
Sem declaração	-	-	-	-	-	-	-	-	-	-

Fonte: IBGE, Resultados do Universo do Censo Demográfico 2010.

Nota: Não constam do universo da pesquisa as áreas sem ordenamento urbano regular, nas quais não foi possível identificar face de quadra.

(1) Domicílios em quadras-face onde foi possível fazer a associação das características do entorno.

ANUÁRIO ESTATÍSTICO DO ESTADO DA PARAÍBA - 2011

II - Características Demográficas e Sociais

2.1 - Demografia

2.1.2 - Domicílios

2.1.2.2 - Características dos Domicílios e Entorno

Tabela 02 - Domicílios particulares permanentes e moradores em domicílios particulares permanentes, por forma de abastecimento de água, segundo as características do entorno nos municípios de Paraíba - 2010

Características do entorno e municípios	Domicílios particulares permanentes				Moradores em domicílios particulares permanentes			
	Total	Forma de abastecimento de água			Total	Forma de abastecimento de água		
		Rede geral de distribuição	Poço ou nascente na propriedade	Outra		Rede geral de distribuição	Poço ou nascente na propriedade	Outra
Total (1)	**824 144**	**773 383**	**17 130**	**33 631**	**2 806 125**	**2 633 916**	**58 284**	**113 925**
Água Branca	**1 207**	**1 154**	**1**	**52**	**4 059**	**3 866**	**2**	**191**
Identificação do logradouro								
Existe	679	665	1	13	2 301	2 251	2	48
Não existe	528	489	-	39	1 758	1 615	-	143
Sem declaração	-	-	-	-	-	-	-	-
Iluminação pública								
Existe	1 158	1 137	1	20	3 881	3 807	2	72
Não existe	49	17	-	32	178	59	-	119
Sem declaração	-	-	-	-	-	-	-	-
Pavimentação								
Existe	1 091	1 079	1	11	3 624	3 589	2	33
Não existe	116	75	-	41	435	277	-	158
Sem declaração	-	-	-	-	-	-	-	-
Calçada								
Existe	1 140	1 098	1	41	3 819	3 665	2	152
Não existe	67	56	-	11	240	201	-	39
Sem declaração	-	-	-	-	-	-	-	-
Meio-fio / guia								
Existe	1 099	1 087	1	11	3 658	3 623	2	33
Não existe	108	67	-	41	401	243	-	158
Sem declaração	-	-	-	-	-	-	-	-
Bueiro / boca de lobo								
Existe	6	6	-	-	20	20	-	-
Não existe	1 201	1 148	1	52	4 039	3 846	2	191
Sem declaração	-	-	-	-	-	-	-	-
Rampa para cadeirante								
Existe	17	17	-	-	40	40	-	-
Não existe	1 190	1 137	1	52	4 019	3 826	2	191
Sem declaração	-	-	-	-	-	-	-	-
Arborização								
Existe	1 109	1 088	-	21	3 723	3 650	-	73
Não existe	98	66	1	31	336	216	2	118
Sem declaração	-	-	-	-	-	-	-	-
Esgoto a céu aberto								
Existe	52	26	-	26	197	98	-	99
Não existe	1 155	1 128	1	26	3 862	3 768	2	92
Sem declaração	-	-	-	-	-	-	-	-
Lixo acumulado nos logradouros								
Existe	-	-	-	-	-	-	-	-
Não existe	1 207	1 154	1	52	4 059	3 866	2	191
Sem declaração	-	-	-	-	-	-	-	-
Aguiar	**863**	**849**	**3**	**11**	**2 699**	**2 663**	**7**	**29**
Identificação do logradouro								
Existe	315	310	3	2	914	902	7	5
Não existe	548	539	-	9	1 785	1 761	-	24
Sem declaração	-	-	-	-	-	-	-	-
Iluminação pública								
Existe	824	813	3	8	2 569	2 541	7	21
Não existe	39	36	-	3	130	122	-	8
Sem declaração	-	-	-	-	-	-	-	-
Pavimentação								
Existe	619	618	-	1	1 883	1 879	-	4
Não existe	244	231	3	10	816	784	7	25
Sem declaração	-	-	-	-	-	-	-	-

ANUÁRIO ESTATÍSTICO DO ESTADO DA PARAÍBA - 2011

II - Características Demográficas e Sociais

2.1 - Demografia

2.1.2 - Domicílios

2.1.2.2 - Características dos Domicílios e Entorno

Tabela 02 - Domicílios particulares permanentes e moradores em domicílios particulares permanentes, por forma de abastecimento de água, segundo as características do entorno nos municípios de Paraíba - 2010

Características do entorno e municípios	Domicílios particulares permanentes				Moradores em domicílios particulares permanentes			
	Total	Forma de abastecimento de água			Total	Forma de abastecimento de água		
		Rede geral de distribuição	Poço ou nascente na propriedade	Outra		Rede geral de distribuição	Poço ou nascente na propriedade	Outra
Calçada								
Existe	673	665	-	8	2 071	2 052	-	19
Não existe	190	184	3	3	628	611	7	10
Sem declaração	-	-	-	-	-	-	-	-
Meio-fio / guia								
Existe	595	592	-	3	1 784	1 777	-	7
Não existe	268	257	3	8	915	886	7	22
Sem declaração	-	-	-	-	-	-	-	-
Bueiro / boca de lobo								
Existe	6	6	-	-	20	20	-	-
Não existe	857	843	3	11	2 679	2 643	7	29
Sem declaração	-	-	-	-	-	-	-	-
Rampa para cadeirante								
Existe	10	10	-	-	36	36	-	-
Não existe	853	839	3	11	2 663	2 627	7	29
Sem declaração	-	-	-	-	-	-	-	-
Arborização								
Existe	819	805	3	11	2 555	2 519	7	29
Não existe	44	44	-	-	144	144	-	-
Sem declaração	-	-	-	-	-	-	-	-
Esgoto a céu aberto								
Existe	22	20	-	2	77	71	-	6
Não existe	841	829	3	9	2 622	2 592	7	23
Sem declaração	-	-	-	-	-	-	-	-
Lixo acumulado nos logradouros								
Existe	17	14	-	3	63	53	-	10
Não existe	846	835	3	8	2 636	2 610	7	19
Sem declaração	-	-	-	-	-	-	-	-
Alagoa Grande	**5 137**	**4 994**	**16**	**127**	**17 520**	**17 018**	**57**	**445**
Identificação do logradouro								
Existe	2 380	2 335	11	34	7 918	7 781	38	99
Não existe	2 757	2 659	5	93	9 602	9 237	19	346
Sem declaração	-	-	-	-	-	-	-	-
Iluminação pública								
Existe	5 075	4 943	16	116	17 281	16 818	57	406
Não existe	62	51	-	11	239	200	-	39
Sem declaração	-	-	-	-	-	-	-	-
Pavimentação								
Existe	4 634	4 551	16	67	15 542	15 266	57	219
Não existe	503	443	-	60	1 978	1 752	-	226
Sem declaração	-	-	-	-	-	-	-	-
Calçada								
Existe	4 201	4 127	16	58	14 040	13 793	57	190
Não existe	936	867	-	69	3 480	3 225	-	255
Sem declaração	-	-	-	-	-	-	-	-
Meio-fio / guia								
Existe	4 589	4 513	16	60	15 407	15 152	57	198
Não existe	548	481	-	67	2 113	1 866	-	247
Sem declaração	-	-	-	-	-	-	-	-
Bueiro / boca de lobo								
Existe	1 076	1 032	4	40	3 642	3 486	17	139
Não existe	4 061	3 962	12	87	13 878	13 532	40	306
Sem declaração	-	-	-	-	-	-	-	-
Rampa para cadeirante								
Existe	11	10	-	1	41	36	-	5
Não existe	5 126	4 984	16	126	17 479	16 982	57	440

ANUÁRIO ESTATÍSTICO DO ESTADO DA PARAÍBA - 2011

II - Características Demográficas e Sociais

2.1 - Demografia

2.1.2 - Domicílios

2.1.2.2 - Características dos Domicílios e Entorno

Tabela 02 - Domicílios particulares permanentes e moradores em domicílios particulares permanentes, por forma de abastecimento de água, segundo as características do entorno nos municípios de Paraíba - 2010

Características do entorno e municípios	Domicílios particulares permanentes				Moradores em domicílios particulares permanentes			
	Total	Forma de abastecimento de água			Total	Forma de abastecimento de água		
		Rede geral de distribuição	Poço ou nascente na propriedade	Outra		Rede geral de distribuição	Poço ou nascente na propriedade	Outra
Sem declaração	-	-	-	-	-	-	-	-
Arborização								
Existe	4 389	4 286	13	90	14 945	14 595	42	308
Não existe	748	708	3	37	2 575	2 423	15	137
Sem declaração	-	-	-	-	-	-	-	-
Esgoto a céu aberto								
Existe	962	882	1	79	3 590	3 303	3	284
Não existe	4 175	4 112	15	48	13 930	13 715	54	161
Sem declaração	-	-	-	-	-	-	-	-
Lixo acumulado nos logradouros								
Existe	80	79	-	1	319	315	-	4
Não existe	5 057	4 915	16	126	17 201	16 703	57	441
Sem declaração	-	-	-	-	-	-	-	-
Alagoa Nova	**2 833**	**2 264**	**165**	**404**	**9 794**	**7 692**	**598**	**1 504**
Identificação do logradouro								
Existe	2 476	2 015	147	314	8 521	6 852	521	1 148
Não existe	356	248	18	90	1 267	834	77	356
Sem declaração	1	1	-	-	6	6	-	-
Iluminação pública								
Existe	2 782	2 249	158	375	9 575	7 649	568	1 358
Não existe	50	14	7	29	213	37	30	146
Sem declaração	1	1	-	-	6	6	-	-
Pavimentação								
Existe	2 350	2 028	111	211	8 034	6 889	389	756
Não existe	482	235	54	193	1 754	797	209	748
Sem declaração	1	1	-	-	6	6	-	-
Calçada								
Existe	2 179	1 861	106	212	7 377	6 259	380	738
Não existe	653	402	59	192	2 411	1 427	218	766
Sem declaração	1	1	-	-	6	6	-	-
Meio-fio / guia								
Existe	2 358	2 027	115	216	8 054	6 879	403	772
Não existe	474	236	50	188	1 734	807	195	732
Sem declaração	1	1	-	-	6	6	-	-
Bueiro / boca de lobo								
Existe	638	548	37	53	2 171	1 859	134	178
Não existe	2 194	1 715	128	351	7 617	5 827	464	1 326
Sem declaração	1	1	-	-	6	6	-	-
Rampa para cadeirante								
Existe	-	-	-	-	-	-	-	-
Não existe	2 832	2 263	165	404	9 788	7 686	598	1 504
Sem declaração	1	1	-	-	6	6	-	-
Arborização								
Existe	1 917	1 531	91	295	6 530	5 130	329	1 071
Não existe	915	732	74	109	3 258	2 556	269	433
Sem declaração	1	1	-	-	6	6	-	-
Esgoto a céu aberto								
Existe	748	454	75	219	2 732	1 594	284	854
Não existe	2 084	1 809	90	185	7 056	6 092	314	650
Sem declaração	1	1	-	-	6	6	-	-
Lixo acumulado nos logradouros								
Existe	40	24	4	12	168	101	12	55
Não existe	2 792	2 239	161	392	9 620	7 585	586	1 449
Sem declaração	1	1	-	-	6	6	-	-
Alagoinha	**2 476**	**2 406**	**-**	**70**	**8 998**	**8 743**	**-**	**255**
Identificação do logradouro								

ANUÁRIO ESTATÍSTICO DO ESTADO DA PARAÍBA - 2011

II - Características Demográficas e Sociais

2.1 - Demografia

2.1.2 - Domicílios

2.1.2.2 - Características dos Domicílios e Entorno

Tabela 02 - Domicílios particulares permanentes e moradores em domicílios particulares permanentes, por forma de abastecimento de água, segundo as características do entorno nos municípios de Paraíba - 2010

Características do entorno e municípios	Domicílios particulares permanentes				Moradores em domicílios particulares permanentes			
	Total	Forma de abastecimento de água			Total	Forma de abastecimento de água		
		Rede geral de distribuição	Poço ou nascente na propriedade	Outra		Rede geral de distribuição	Poço ou nascente na propriedade	Outra
Existe	466	464	-	2	1 630	1 628	-	2
Não existe	2 008	1 940	-	68	7 359	7 106	-	253
Sem declaração	2	2	-	-	9	9	-	-
Iluminação pública								
Existe	2 441	2 376	-	65	8 860	8 617	-	243
Não existe	33	28	-	5	129	117	-	12
Sem declaração	2	2	-	-	9	9	-	-
Pavimentação								
Existe	1 702	1 696	-	6	6 021	6 002	-	19
Não existe	772	708	-	64	2 968	2 732	-	236
Sem declaração	2	2	-	-	9	9	-	-
Calçada								
Existe	1 475	1 471	-	4	5 141	5 124	-	17
Não existe	999	933	-	66	3 848	3 610	-	238
Sem declaração	2	2	-	-	9	9	-	-
Meio-fio / guia								
Existe	1 868	1 862	-	6	6 599	6 580	-	19
Não existe	606	542	-	64	2 390	2 154	-	236
Sem declaração	2	2	-	-	9	9	-	-
Bueiro / boca de lobo								
Existe	501	498	-	3	1 796	1 789	-	7
Não existe	1 973	1 906	-	67	7 193	6 945	-	248
Sem declaração	2	2	-	-	9	9	-	-
Rampa para cadeirante								
Existe	11	11	-	-	40	40	-	-
Não existe	2 463	2 393	-	70	8 949	8 694	-	255
Sem declaração	2	2	-	-	9	9	-	-
Arborização								
Existe	1 981	1 931	-	50	7 251	7 046	-	205
Não existe	493	473	-	20	1 738	1 688	-	50
Sem declaração	2	2	-	-	9	9	-	-
Esgoto a céu aberto								
Existe	1 672	1 603	-	69	6 213	5 963	-	250
Não existe	802	801	-	1	2 776	2 771	-	5
Sem declaração	2	2	-	-	9	9	-	-
Lixo acumulado nos logradouros								
Existe	397	345	-	52	1 571	1 360	-	211
Não existe	2 077	2 059	-	18	7 418	7 374	-	44
Sem declaração	2	2	-	-	9	9	-	-
Alcantil	**637**	**4**	**6**	**627**	**2 062**	**12**	**20**	**2 030**
Identificação do logradouro								
Existe	389	3	1	385	1 268	9	3	1 256
Não existe	241	1	5	235	772	3	17	752
Sem declaração	7	-	-	7	22	-	-	22
Iluminação pública								
Existe	603	4	6	593	1 960	12	20	1 928
Não existe	27	-	-	27	80	-	-	80
Sem declaração	7	-	-	7	22	-	-	22
Pavimentação								
Existe	282	2	2	278	941	5	4	932
Não existe	348	2	4	342	1 099	7	16	1 076
Sem declaração	7	-	-	7	22	-	-	22
Calçada								
Existe	174	1	1	172	591	2	2	587
Não existe	456	3	5	448	1 449	10	18	1 421
Sem declaração	7	-	-	7	22	-	-	22

ANUÁRIO ESTATÍSTICO DO ESTADO DA PARAÍBA - 2011 IDEME

II - Características Demográficas e Sociais

2.1 - Demografia

2.1.2 - Domicílios

2.1.2.2 - Características dos Domicílios e Entorno

Tabela 02 - Domicílios particulares permanentes e moradores em domicílios particulares permanentes, por forma de abastecimento de água, segundo as características do entorno nos municípios de Paraíba - 2010

Características do entorno e municípios	Domicílios particulares permanentes				Moradores em domicílios particulares permanentes			
	Total	Forma de abastecimento de água			Total	Forma de abastecimento de água		
		Rede geral de distribuição	Poço ou nascente na propriedade	Outra		Rede geral de distribuição	Poço ou nascente na propriedade	Outra
Meio-fio / guia								
Existe	179	1	1	177	611	2	2	607
Não existe	451	3	5	443	1 429	10	18	1 401
Sem declaração	7	-	-	7	22	-	-	22
Bueiro / boca de lobo								
Existe	-	-	-	-	-	-	-	-
Não existe	630	4	6	620	2 040	12	20	2 008
Sem declaração	7	-	-	7	22	-	-	22
Rampa para cadeirante								
Existe	-	-	-	-	-	-	-	-
Não existe	630	4	6	620	2 040	12	20	2 008
Sem declaração	7	-	-	7	22	-	-	22
Arborização								
Existe	562	3	6	553	1 840	9	20	1 811
Não existe	68	1	-	67	200	3	-	197
Sem declaração	7	-	-	7	22	-	-	22
Esgoto a céu aberto								
Existe	273	2	5	266	903	5	18	880
Não existe	357	2	1	354	1 137	7	2	1 128
Sem declaração	7	-	-	7	22	-	-	22
Lixo acumulado nos logradouros								
Existe	64	1	-	63	201	3	-	198
Não existe	566	3	6	557	1 839	9	20	1 810
Sem declaração	7	-	-	7	22	-	-	22
Algodão de Jandaíra	**353**	**151**	**-**	**202**	**1 231**	**511**	**-**	**720**
Identificação do logradouro								
Existe	81	48	-	33	274	166	-	108
Não existe	271	103	-	168	956	345	-	611
Sem declaração	1	-	-	1	1	-	-	1
Iluminação pública								
Existe	351	151	-	200	1 226	511	-	715
Não existe	1	-	-	1	4	-	-	4
Sem declaração	1	-	-	1	1	-	-	1
Pavimentação								
Existe	241	146	-	95	816	494	-	322
Não existe	111	5	-	106	414	17	-	397
Sem declaração	1	-	-	1	1	-	-	1
Calçada								
Existe	265	149	-	116	921	504	-	417
Não existe	87	2	-	85	309	7	-	302
Sem declaração	1	-	-	1	1	-	-	1
Meio-fio / guia								
Existe	241	146	-	95	816	494	-	322
Não existe	111	5	-	106	414	17	-	397
Sem declaração	1	-	-	1	1	-	-	1
Bueiro / boca de lobo								
Existe	40	24	-	16	141	81	-	60
Não existe	312	127	-	185	1 089	430	-	659
Sem declaração	1	-	-	1	1	-	-	1
Rampa para cadeirante								
Existe	-	-	-	-	-	-	-	-
Não existe	352	151	-	201	1 230	511	-	719
Sem declaração	1	-	-	1	1	-	-	1
Arborização								
Existe	352	151	-	201	1 230	511	-	719
Não existe	-	-	-	-	-	-	-	-

ANUÁRIO ESTATÍSTICO DO ESTADO DA PARAÍBA - 2011

II - Características Demográficas e Sociais

2.1 - Demografia

2.1.2 - Domicílios

2.1.2.2 - Características dos Domicílios e Entorno

Tabela 02 - Domicílios particulares permanentes e moradores em domicílios particulares permanentes, por forma de abastecimento de água, segundo as características do entorno nos municípios de Paraíba - 2010

Características do entorno e municípios	Domicílios particulares permanentes				Moradores em domicílios particulares permanentes			
	Total	Forma de abastecimento de água			Total	Forma de abastecimento de água		
		Rede geral de distribuição	Poço ou nascente na propriedade	Outra		Rede geral de distribuição	Poço ou nascente na propriedade	Outra
Sem declaração	1	-	-	1	1	-	-	1
Esgoto a céu aberto								
Existe	61	9	-	52	217	34	-	183
Não existe	291	142	-	149	1 013	477	-	536
Sem declaração	1	-	-	1	1	-	-	1
Lixo acumulado nos logradouros								
Existe	6	4	-	2	22	16	-	6
Não existe	346	147	-	199	1 208	495	-	713
Sem declaração	1	-	-	1	1	-	-	1
Alhandra	**3 162**	**2 935**	**51**	**176**	**11 119**	**10 292**	**186**	**641**
Identificação do logradouro								
Existe	1 541	1 497	15	29	5 368	5 222	44	102
Não existe	1 581	1 410	29	142	5 610	4 977	118	515
Sem declaração	40	28	7	5	141	93	24	24
Iluminação pública								
Existe	3 025	2 835	43	147	10 603	9 929	157	517
Não existe	97	72	1	24	375	270	5	100
Sem declaração	40	28	7	5	141	93	24	24
Pavimentação								
Existe	1 445	1 409	14	22	5 027	4 909	49	69
Não existe	1 677	1 498	30	149	5 951	5 290	113	548
Sem declaração	40	28	7	5	141	93	24	24
Calçada								
Existe	165	165	-	-	509	509	-	-
Não existe	2 957	2 742	44	171	10 469	9 690	162	617
Sem declaração	40	28	7	5	141	93	24	24
Meio-fio / guia								
Existe	1 305	1 280	9	16	4 558	4 480	30	48
Não existe	1 817	1 627	35	155	6 420	5 719	132	569
Sem declaração	40	28	7	5	141	93	24	24
Bueiro / boca de lobo								
Existe	38	38	-	-	146	146	-	-
Não existe	3 084	2 869	44	171	10 832	10 053	162	617
Sem declaração	40	28	7	5	141	93	24	24
Rampa para cadeirante								
Existe	14	13	1	-	45	42	3	-
Não existe	3 108	2 894	43	171	10 933	10 157	159	617
Sem declaração	40	28	7	5	141	93	24	24
Arborização								
Existe	1 178	1 092	36	50	4 168	3 845	131	192
Não existe	1 944	1 815	8	121	6 810	6 354	31	425
Sem declaração	40	28	7	5	141	93	24	24
Esgoto a céu aberto								
Existe	2 962	2 765	42	155	10 399	9 685	153	561
Não existe	160	142	2	16	579	514	9	56
Sem declaração	40	28	7	5	141	93	24	24
Lixo acumulado nos logradouros								
Existe	-	-	-	-	-	-	-	-
Não existe	3 122	2 907	44	171	10 978	10 199	162	617
Sem declaração	40	28	7	5	141	93	24	24
Amparo	**340**	**334**	**1**	**5**	**1 062**	**1 049**	**1**	**12**
Identificação do logradouro								
Existe	33	33	-	-	101	101	-	-
Não existe	307	301	1	5	961	948	1	12
Sem declaração	-	-	-	-	-	-	-	-
Iluminação pública								

ANUÁRIO ESTATÍSTICO DO ESTADO DA PARAÍBA - 2011

II - Características Demográficas e Sociais

2.1 - Demografia

2.1.2 - Domicílios

2.1.2.2 - Características dos Domicílios e Entorno

Tabela 02 - Domicílios particulares permanentes e moradores em domicílios particulares permanentes, por forma de abastecimento de água, segundo as características do entorno nos municípios de Paraíba - 2010

Características do entorno e municípios	Domicílios particulares permanentes				Moradores em domicílios particulares permanentes			
	Total	Forma de abastecimento de água			Total	Forma de abastecimento de água		
		Rede geral de distribuição	Poço ou nascente na propriedade	Outra		Rede geral de distribuição	Poço ou nascente na propriedade	Outra
Existe	325	321	1	3	1 018	1 009	1	8
Não existe	15	13	-	2	44	40	-	4
Sem declaração	-	-	-	-	-	-	-	-
Pavimentação								
Existe	257	254	1	2	786	780	1	5
Não existe	83	80	-	3	276	269	-	7
Sem declaração	-	-	-	-	-	-	-	-
Calçada								
Existe	224	223	-	1	693	690	-	3
Não existe	116	111	1	4	369	359	1	9
Sem declaração	-	-	-	-	-	-	-	-
Meio-fio / guia								
Existe	254	252	1	1	777	773	1	3
Não existe	86	82	-	4	285	276	-	9
Sem declaração	-	-	-	-	-	-	-	-
Bueiro / boca de lobo								
Existe	88	88	-	-	273	273	-	-
Não existe	252	246	1	5	789	776	1	12
Sem declaração	-	-	-	-	-	-	-	-
Rampa para cadeirante								
Existe	-	-	-	-	-	-	-	-
Não existe	340	334	1	5	1 062	1 049	1	12
Sem declaração	-	-	-	-	-	-	-	-
Arborização								
Existe	319	315	1	3	991	981	1	9
Não existe	21	19	-	2	71	68	-	3
Sem declaração	-	-	-	-	-	-	-	-
Esgoto a céu aberto								
Existe	91	89	-	2	302	296	-	6
Não existe	249	245	1	3	760	753	1	6
Sem declaração	-	-	-	-	-	-	-	-
Lixo acumulado nos logradouros								
Existe	2	2	-	-	4	4	-	-
Não existe	338	332	1	5	1 058	1 045	1	12
Sem declaração	-	-	-	-	-	-	-	-
Aparecida	**1 055**	**1 029**	**-**	**26**	**3 635**	**3 559**	**-**	**76**
Identificação do logradouro								
Existe	868	851	-	17	2 973	2 925	-	48
Não existe	160	151	-	9	572	544	-	28
Sem declaração	27	27	-	-	90	90	-	-
Iluminação pública								
Existe	1 016	991	-	25	3 499	3 426	-	73
Não existe	12	11	-	1	46	43	-	3
Sem declaração	27	27	-	-	90	90	-	-
Pavimentação								
Existe	797	776	-	21	2 718	2 655	-	63
Não existe	231	226	-	5	827	814	-	13
Sem declaração	27	27	-	-	90	90	-	-
Calçada								
Existe	760	748	-	12	2 578	2 545	-	33
Não existe	268	254	-	14	967	924	-	43
Sem declaração	27	27	-	-	90	90	-	-
Meio-fio / guia								
Existe	833	820	-	13	2 850	2 816	-	34
Não existe	195	182	-	13	695	653	-	42
Sem declaração	27	27	-	-	90	90	-	-

ANUÁRIO ESTATÍSTICO DO ESTADO DA PARAÍBA - 2011

II - Características Demográficas e Sociais

2.1 - Demografia

2.1.2 - Domicílios

2.1.2.2 - Características dos Domicílios e Entorno

Tabela 02 - Domicílios particulares permanentes e moradores em domicílios particulares permanentes, por forma de abastecimento de água, segundo as características do entorno nos municípios de Paraíba - 2010

Características do entorno e municípios	Domicílios particulares permanentes				Moradores em domicílios particulares permanentes			
	Total	Forma de abastecimento de água			Total	Forma de abastecimento de água		
		Rede geral de distribuição	Poço ou nascente na propriedade	Outra		Rede geral de distribuição	Poço ou nascente na propriedade	Outra
Bueiro / boca de lobo								
Existe	-	-	-	-	-	-	-	-
Não existe	1 028	1 002	-	26	3 545	3 469	-	76
Sem declaração	27	27	-	-	90	90	-	-
Rampa para cadeirante								
Existe	4	4	-	-	14	14	-	-
Não existe	1 024	998	-	26	3 531	3 455	-	76
Sem declaração	27	27	-	-	90	90	-	-
Arborização								
Existe	1 020	997	-	23	3 523	3 455	-	68
Não existe	8	5	-	3	22	14	-	8
Sem declaração	27	27	-	-	90	90	-	-
Esgoto a céu aberto								
Existe	732	712	-	20	2 532	2 477	-	55
Não existe	296	290	-	6	1 013	992	-	21
Sem declaração	27	27	-	-	90	90	-	-
Lixo acumulado nos logradouros								
Existe	-	-	-	-	-	-	-	-
Não existe	1 028	1 002	-	26	3 545	3 469	-	76
Sem declaração	27	27	-	-	90	90	-	-
Araçagi	**2 032**	**2 002**	**6**	**24**	**6 774**	**6 680**	**19**	**75**
Identificação do logradouro								
Existe	629	621	-	8	2 143	2 122	-	21
Não existe	1 403	1 381	6	16	4 631	4 558	19	54
Sem declaração	-	-	-	-	-	-	-	-
Iluminação pública								
Existe	2 018	1 990	5	23	6 726	6 645	14	67
Não existe	14	12	1	1	48	35	5	8
Sem declaração	-	-	-	-	-	-	-	-
Pavimentação								
Existe	1 548	1 528	4	16	5 088	5 024	11	53
Não existe	484	474	2	8	1 686	1 656	8	22
Sem declaração	-	-	-	-	-	-	-	-
Calçada								
Existe	1 533	1 517	3	13	5 061	5 014	7	40
Não existe	499	485	3	11	1 713	1 666	12	35
Sem declaração	-	-	-	-	-	-	-	-
Meio-fio / guia								
Existe	1 564	1 545	4	15	5 155	5 094	11	50
Não existe	468	457	2	9	1 619	1 586	8	25
Sem declaração	-	-	-	-	-	-	-	-
Bueiro / boca de lobo								
Existe	433	429	2	2	1 434	1 426	3	5
Não existe	1 599	1 573	4	22	5 340	5 254	16	70
Sem declaração	-	-	-	-	-	-	-	-
Rampa para cadeirante								
Existe	23	23	-	-	68	68	-	-
Não existe	2 009	1 979	6	24	6 706	6 612	19	75
Sem declaração	-	-	-	-	-	-	-	-
Arborização								
Existe	1 775	1 750	5	20	5 884	5 810	14	60
Não existe	257	252	1	4	890	870	5	15
Sem declaração	-	-	-	-	-	-	-	-
Esgoto a céu aberto								
Existe	904	892	-	12	3 117	3 073	-	44
Não existe	1 128	1 110	6	12	3 657	3 607	19	31

ANUÁRIO ESTATÍSTICO DO ESTADO DA PARAÍBA - 2011

II - Características Demográficas e Sociais

2.1 - Demografia

2.1.2 - Domicílios

2.1.2.2 - Características dos Domicílios e Entorno

Tabela 02 - Domicílios particulares permanentes e moradores em domicílios particulares permanentes, por forma de abastecimento de água, segundo as características do entorno nos municípios de Paraíba - 2010

Características do entorno e municípios	Domicílios particulares permanentes				Moradores em domicílios particulares permanentes			
	Total	Forma de abastecimento de água			Total	Forma de abastecimento de água		
		Rede geral de distribuição	Poço ou nascente na propriedade	Outra		Rede geral de distribuição	Poço ou nascente na propriedade	Outra
Sem declaração	-	-	-	-	-	-	-	-
Lixo acumulado nos logradouros								
Existe	165	164	1	-	568	565	3	-
Não existe	1 867	1 838	5	24	6 206	6 115	16	75
Sem declaração	-	-	-	-	-	-	-	-
Arara	**2 894**	**2 775**	**1**	**118**	**8 899**	**8 553**	**2**	**344**
Identificação do logradouro								
Existe	2 143	2 059	1	83	6 493	6 255	2	236
Não existe	751	716	-	35	2 406	2 298	-	108
Sem declaração	-	-	-	-	-	-	-	-
Iluminação pública								
Existe	2 844	2 734	1	109	8 742	8 429	2	311
Não existe	50	41	-	9	157	124	-	33
Sem declaração	-	-	-	-	-	-	-	-
Pavimentação								
Existe	2 577	2 482	1	94	7 842	7 578	2	262
Não existe	317	293	-	24	1 057	975	-	82
Sem declaração	-	-	-	-	-	-	-	-
Calçada								
Existe	2 306	2 224	1	81	6 993	6 769	2	222
Não existe	588	551	-	37	1 906	1 784	-	122
Sem declaração	-	-	-	-	-	-	-	-
Meio-fio / guia								
Existe	2 603	2 508	1	94	7 926	7 662	2	262
Não existe	291	267	-	24	973	891	-	82
Sem declaração	-	-	-	-	-	-	-	-
Bueiro / boca de lobo								
Existe	330	322	-	8	980	959	-	21
Não existe	2 564	2 453	1	110	7 919	7 594	2	323
Sem declaração	-	-	-	-	-	-	-	-
Rampa para cadeirante								
Existe	-	-	-	-	-	-	-	-
Não existe	2 894	2 775	1	118	8 899	8 553	2	344
Sem declaração	-	-	-	-	-	-	-	-
Arborização								
Existe	1 485	1 448	1	36	4 442	4 356	2	84
Não existe	1 409	1 327	-	82	4 457	4 197	-	260
Sem declaração	-	-	-	-	-	-	-	-
Esgoto a céu aberto								
Existe	152	139	-	13	495	451	-	44
Não existe	2 742	2 636	1	105	8 404	8 102	2	300
Sem declaração	-	-	-	-	-	-	-	-
Lixo acumulado nos logradouros								
Existe	73	69	-	4	232	225	-	7
Não existe	2 821	2 706	1	114	8 667	8 328	2	337
Sem declaração	-	-	-	-	-	-	-	-
Araruna	**2 690**	**2 347**	**136**	**207**	**9 280**	**8 089**	**498**	**693**
Identificação do logradouro								
Existe	1 030	909	50	71	3 555	3 176	183	196
Não existe	1 660	1 438	86	136	5 725	4 913	315	497
Sem declaração	-	-	-	-	-	-	-	-
Iluminação pública								
Existe	2 634	2 299	136	199	9 097	7 931	498	668
Não existe	56	48	-	8	183	158	-	25
Sem declaração	-	-	-	-	-	-	-	-
Pavimentação								

ANUÁRIO ESTATÍSTICO DO ESTADO DA PARAÍBA - 2011 IDEME

II - Características Demográficas e Sociais

2.1 - Demografia

2.1.2 - Domicílios

2.1.2.2 - Características dos Domicílios e Entorno

Tabela 02 - Domicílios particulares permanentes e moradores em domicílios particulares permanentes, por forma de abastecimento de água, segundo as características do entorno nos municípios de Paraíba - 2010

Características do entorno e municípios	Domicílios particulares permanentes				Moradores em domicílios particulares permanentes			
	Total	Forma de abastecimento de água			Total	Forma de abastecimento de água		
		Rede geral de distribuição	Poço ou nascente na propriedade	Outra		Rede geral de distribuição	Poço ou nascente na propriedade	Outra
Existe	2 001	1 764	83	154	6 770	6 000	296	474
Não existe	689	583	53	53	2 510	2 089	202	219
Sem declaração	-	-	-	-	-	-	-	-
Calçada								
Existe	1 775	1 579	70	126	5 931	5 342	234	355
Não existe	915	768	66	81	3 349	2 747	264	338
Sem declaração	-	-	-	-	-	-	-	-
Meio-fio / guia								
Existe	2 087	1 849	84	154	7 102	6 334	299	469
Não existe	603	498	52	53	2 178	1 755	199	224
Sem declaração	-	-	-	-	-	-	-	-
Bueiro / boca de lobo								
Existe	230	197	14	19	733	643	41	49
Não existe	2 460	2 150	122	188	8 547	7 446	457	644
Sem declaração	-	-	-	-	-	-	-	-
Rampa para cadeirante								
Existe	-	-	-	-	-	-	-	-
Não existe	2 690	2 347	136	207	9 280	8 089	498	693
Sem declaração	-	-	-	-	-	-	-	-
Arborização								
Existe	2 343	2 052	130	161	8 064	7 077	469	518
Não existe	347	295	6	46	1 216	1 012	29	175
Sem declaração	-	-	-	-	-	-	-	-
Esgoto a céu aberto								
Existe	96	78	5	13	358	279	22	57
Não existe	2 594	2 269	131	194	8 922	7 810	476	636
Sem declaração	-	-	-	-	-	-	-	-
Lixo acumulado nos logradouros								
Existe	50	48	-	2	177	173	-	4
Não existe	2 640	2 299	136	205	9 103	7 916	498	689
Sem declaração	-	-	-	-	-	-	-	-
Areia	**4 049**	**3 752**	**54**	**243**	**14 513**	**13 407**	**213**	**893**
Identificação do logradouro								
Existe	2 384	2 300	11	73	8 344	8 069	32	243
Não existe	1 607	1 394	43	170	5 950	5 119	181	650
Sem declaração	58	58	-	-	219	219	-	-
Iluminação pública								
Existe	3 752	3 548	41	163	13 456	12 661	178	617
Não existe	239	146	13	80	838	527	35	276
Sem declaração	58	58	-	-	219	219	-	-
Pavimentação								
Existe	3 519	3 366	40	113	12 585	12 015	169	401
Não existe	472	328	14	130	1 709	1 173	44	492
Sem declaração	58	58	-	-	219	219	-	-
Calçada								
Existe	2 653	2 576	10	67	9 224	8 954	31	239
Não existe	1 338	1 118	44	176	5 070	4 234	182	654
Sem declaração	58	58	-	-	219	219	-	-
Meio-fio / guia								
Existe	3 517	3 365	31	121	12 589	12 023	126	440
Não existe	474	329	23	122	1 705	1 165	87	453
Sem declaração	58	58	-	-	219	219	-	-
Bueiro / boca de lobo								
Existe	677	651	10	16	2 422	2 322	41	59
Não existe	3 314	3 043	44	227	11 872	10 866	172	834
Sem declaração	58	58	-	-	219	219	-	-

ANUÁRIO ESTATÍSTICO DO ESTADO DA PARAÍBA - 2011 IDEME

II - Características Demográficas e Sociais

2.1 - Demografia

2.1.2 - Domicílios

2.1.2.2 - Características dos Domicílios e Entorno

Tabela 02 - Domicílios particulares permanentes e moradores em domicílios particulares permanentes, por forma de abastecimento de água, segundo as características do entorno nos municípios de Paraíba - 2010

Características do entorno e municípios	Domicílios particulares permanentes				Moradores em domicílios particulares permanentes			
	Total	Forma de abastecimento de água			Total	Forma de abastecimento de água		
		Rede geral de distribuição	Poço ou nascente na propriedade	Outra		Rede geral de distribuição	Poço ou nascente na propriedade	Outra
Rampa para cadeirante								
Existe	37	37	-	-	134	134	-	-
Não existe	3 954	3 657	54	243	14 160	13 054	213	893
Sem declaração	58	58	-	-	219	219	-	-
Arborização								
Existe	1 442	1 262	29	151	5 264	4 572	120	572
Não existe	2 549	2 432	25	92	9 030	8 616	93	321
Sem declaração	58	58	-	-	219	219	-	-
Esgoto a céu aberto								
Existe	228	173	10	45	880	665	32	183
Não existe	3 763	3 521	44	198	13 414	12 523	181	710
Sem declaração	58	58	-	-	219	219	-	-
Lixo acumulado nos logradouros								
Existe	168	132	5	31	605	499	11	95
Não existe	3 823	3 562	49	212	13 689	12 689	202	798
Sem declaração	58	58	-	-	219	219	-	-
Areia de Baraúnas	**267**	**243**	**6**	**18**	**1 017**	**929**	**27**	**61**
Identificação do logradouro								
Existe	265	241	6	18	1 010	922	27	61
Não existe	2	2	-	-	7	7	-	-
Sem declaração	-	-	-	-	-	-	-	-
Iluminação pública								
Existe	264	240	6	18	1 003	915	27	61
Não existe	3	3	-	-	14	14	-	-
Sem declaração	-	-	-	-	-	-	-	-
Pavimentação								
Existe	241	223	5	13	921	853	25	43
Não existe	26	20	1	5	96	76	2	18
Sem declaração	-	-	-	-	-	-	-	-
Calçada								
Existe	48	39	4	5	196	160	19	17
Não existe	219	204	2	13	821	769	8	44
Sem declaração	-	-	-	-	-	-	-	-
Meio-fio / guia								
Existe	244	226	5	13	935	867	25	43
Não existe	23	17	1	5	82	62	2	18
Sem declaração	-	-	-	-	-	-	-	-
Bueiro / boca de lobo								
Existe	-	-	-	-	-	-	-	-
Não existe	267	243	6	18	1 017	929	27	61
Sem declaração	-	-	-	-	-	-	-	-
Rampa para cadeirante								
Existe	29	29	-	-	116	116	-	-
Não existe	238	214	6	18	901	813	27	61
Sem declaração	-	-	-	-	-	-	-	-
Arborização								
Existe	264	240	6	18	1 003	915	27	61
Não existe	3	3	-	-	14	14	-	-
Sem declaração	-	-	-	-	-	-	-	-
Esgoto a céu aberto								
Existe	18	13	1	4	67	48	2	17
Não existe	249	230	5	14	950	881	25	44
Sem declaração	-	-	-	-	-	-	-	-
Lixo acumulado nos logradouros								
Existe	-	-	-	-	-	-	-	-
Não existe	267	243	6	18	1 017	929	27	61

ANUÁRIO ESTATÍSTICO DO ESTADO DA PARAÍBA - 2011

II - Características Demográficas e Sociais

2.1 - Demografia

2.1.2 - Domicílios

2.1.2.2 - Características dos Domicílios e Entorno

Tabela 02 - Domicílios particulares permanentes e moradores em domicílios particulares permanentes, por forma de abastecimento de água, segundo as características do entorno nos municípios de Paraíba - 2010

Características do entorno e municípios	Domicílios particulares permanentes				Moradores em domicílios particulares permanentes			
	Total	Forma de abastecimento de água			Total	Forma de abastecimento de água		
		Rede geral de distribuição	Poço ou nascente na propriedade	Outra		Rede geral de distribuição	Poço ou nascente na propriedade	Outra
Sem declaração	-	-	-	-	-	-	-	-
Areial	**1 441**	**1 165**	**42**	**234**	**4 588**	**3 724**	**148**	**716**
Identificação do logradouro								
Existe	797	690	18	89	2 533	2 192	67	274
Não existe	644	475	24	145	2 055	1 532	81	442
Sem declaração	-	-	-	-	-	-	-	-
Iluminação pública								
Existe	1 356	1 118	38	200	4 328	3 583	134	611
Não existe	85	47	4	34	260	141	14	105
Sem declaração	-	-	-	-	-	-	-	-
Pavimentação								
Existe	894	745	25	124	2 789	2 324	86	379
Não existe	547	420	17	110	1 799	1 400	62	337
Sem declaração	-	-	-	-	-	-	-	-
Calçada								
Existe	851	721	20	110	2 648	2 245	66	337
Não existe	590	444	22	124	1 940	1 479	82	379
Sem declaração	-	-	-	-	-	-	-	-
Meio-fio / guia								
Existe	931	779	24	128	2 905	2 432	82	391
Não existe	510	386	18	106	1 683	1 292	66	325
Sem declaração	-	-	-	-	-	-	-	-
Bueiro / boca de lobo								
Existe	59	46	6	7	196	154	25	17
Não existe	1 382	1 119	36	227	4 392	3 570	123	699
Sem declaração	-	-	-	-	-	-	-	-
Rampa para cadeirante								
Existe	-	-	-	-	-	-	-	-
Não existe	1 441	1 165	42	234	4 588	3 724	148	716
Sem declaração	-	-	-	-	-	-	-	-
Arborização								
Existe	1 104	881	35	188	3 526	2 834	124	568
Não existe	337	284	7	46	1 062	890	24	148
Sem declaração	-	-	-	-	-	-	-	-
Esgoto a céu aberto								
Existe	189	144	7	38	632	487	26	119
Não existe	1 252	1 021	35	196	3 956	3 237	122	597
Sem declaração	-	-	-	-	-	-	-	-
Lixo acumulado nos logradouros								
Existe	61	42	6	13	202	141	20	41
Não existe	1 380	1 123	36	221	4 386	3 583	128	675
Sem declaração	-	-	-	-	-	-	-	-
Aroeiras	**2 821**	**1 906**	**3**	**912**	**9 504**	**6 487**	**14**	**3 003**
Identificação do logradouro								
Existe	500	322	1	177	1 599	1 041	5	553
Não existe	2 321	1 584	2	735	7 905	5 446	9	2 450
Sem declaração	-	-	-	-	-	-	-	-
Iluminação pública								
Existe	2 764	1 880	2	882	9 282	6 405	10	2 867
Não existe	57	26	1	30	222	82	4	136
Sem declaração	-	-	-	-	-	-	-	-
Pavimentação								
Existe	1 089	785	-	304	3 470	2 553	-	917
Não existe	1 732	1 121	3	608	6 034	3 934	14	2 086
Sem declaração	-	-	-	-	-	-	-	-
Calçada								

ANUÁRIO ESTATÍSTICO DO ESTADO DA PARAÍBA - 2011 IDEME

II - Características Demográficas e Sociais

2.1 - Demografia

2.1.2 - Domicílios

2.1.2.2 - Características dos Domicílios e Entorno

Tabela 02 - Domicílios particulares permanentes e moradores em domicílios particulares permanentes, por forma de abastecimento de água, segundo as características do entorno nos municípios de Paraíba - 2010

Características do entorno e municípios	Domicílios particulares permanentes				Moradores em domicílios particulares permanentes			
	Total	Forma de abastecimento de água			Total	Forma de abastecimento de água		
		Rede geral de distribuição	Poço ou nascente na propriedade	Outra		Rede geral de distribuição	Poço ou nascente na propriedade	Outra
Existe	915	713	1	201	2 841	2 275	5	561
Não existe	1 906	1 193	2	711	6 663	4 212	9	2 442
Sem declaração	-	-	-	-	-	-	-	-
Meio-fio / guia								
Existe	1 115	829	-	286	3 542	2 697	-	845
Não existe	1 706	1 077	3	626	5 962	3 790	14	2 158
Sem declaração	-	-	-	-	-	-	-	-
Bueiro / boca de lobo								
Existe	124	108	-	16	377	337	-	40
Não existe	2 697	1 798	3	896	9 127	6 150	14	2 963
Sem declaração	-	-	-	-	-	-	-	-
Rampa para cadeirante								
Existe	6	5	-	1	16	13	-	3
Não existe	2 815	1 901	3	911	9 488	6 474	14	3 000
Sem declaração	-	-	-	-	-	-	-	-
Arborização								
Existe	2 283	1 596	1	686	7 684	5 449	5	2 230
Não existe	538	310	2	226	1 820	1 038	9	773
Sem declaração	-	-	-	-	-	-	-	-
Esgoto a céu aberto								
Existe	926	606	2	318	3 278	2 142	9	1 127
Não existe	1 895	1 300	1	594	6 226	4 345	5	1 876
Sem declaração	-	-	-	-	-	-	-	-
Lixo acumulado nos logradouros								
Existe	16	10	-	6	71	43	-	28
Não existe	2 805	1 896	3	906	9 433	6 444	14	2 975
Sem declaração	-	-	-	-	-	-	-	-
Assunção	**870**	**1**	**-**	**869**	**2 841**	**5**	**-**	**2 836**
Identificação do logradouro								
Existe	499	1	-	498	1 661	5	-	1 656
Não existe	371	-	-	371	1 180	-	-	1 180
Sem declaração	-	-	-	-	-	-	-	-
Iluminação pública								
Existe	867	1	-	866	2 831	5	-	2 826
Não existe	3	-	-	3	10	-	-	10
Sem declaração	-	-	-	-	-	-	-	-
Pavimentação								
Existe	414	1	-	413	1 309	5	-	1 304
Não existe	456	-	-	456	1 532	-	-	1 532
Sem declaração	-	-	-	-	-	-	-	-
Calçada								
Existe	434	-	-	434	1 371	-	-	1 371
Não existe	436	1	-	435	1 470	5	-	1 465
Sem declaração	-	-	-	-	-	-	-	-
Meio-fio / guia								
Existe	408	1	-	407	1 284	5	-	1 279
Não existe	462	-	-	462	1 557	-	-	1 557
Sem declaração	-	-	-	-	-	-	-	-
Bueiro / boca de lobo								
Existe	-	-	-	-	-	-	-	-
Não existe	870	1	-	869	2 841	5	-	2 836
Sem declaração	-	-	-	-	-	-	-	-
Rampa para cadeirante								
Existe	26	-	-	26	85	-	-	85
Não existe	844	1	-	843	2 756	5	-	2 751
Sem declaração	-	-	-	-	-	-	-	-

ANUÁRIO ESTATÍSTICO DO ESTADO DA PARAÍBA - 2011 IDEME

II - Características Demográficas e Sociais

2.1 - Demografia

2.1.2 - Domicílios

2.1.2.2 - Características dos Domicílios e Entorno

Tabela 02 - Domicílios particulares permanentes e moradores em domicílios particulares permanentes, por forma de abastecimento de água, segundo as características do entorno nos municípios de Paraíba - 2010

Características do entorno e municípios	Domicílios particulares permanentes				Moradores em domicílios particulares permanentes			
	Total	Forma de abastecimento de água			Total	Forma de abastecimento de água		
		Rede geral de distribuição	Poço ou nascente na propriedade	Outra		Rede geral de distribuição	Poço ou nascente na propriedade	Outra
Arborização								
Existe	460	1	-	459	1 527	5	-	1 522
Não existe	410	-	-	410	1 314	-	-	1 314
Sem declaração	-	-	-	-	-	-	-	-
Esgoto a céu aberto								
Existe	214	-	-	214	721	-	-	721
Não existe	656	1	-	655	2 120	5	-	2 115
Sem declaração	-	-	-	-	-	-	-	-
Lixo acumulado nos logradouros								
Existe	-	-	-	-	-	-	-	-
Não existe	870	1	-	869	2 841	5	-	2 836
Sem declaração	-	-	-	-	-	-	-	-
Baía da Traição	**870**	**867**	**-**	**3**	**3 076**	**3 069**	**-**	**7**
Identificação do logradouro								
Existe	15	15	-	-	45	45	-	-
Não existe	855	852	-	3	3 031	3 024	-	7
Sem declaração	-	-	-	-	-	-	-	-
Iluminação pública								
Existe	835	833	-	2	2 957	2 955	-	2
Não existe	35	34	-	1	119	114	-	5
Sem declaração	-	-	-	-	-	-	-	-
Pavimentação								
Existe	413	413	-	-	1 404	1 404	-	-
Não existe	457	454	-	3	1 672	1 665	-	7
Sem declaração	-	-	-	-	-	-	-	-
Calçada								
Existe	294	294	-	-	1 015	1 015	-	-
Não existe	576	573	-	3	2 061	2 054	-	7
Sem declaração	-	-	-	-	-	-	-	-
Meio-fio / guia								
Existe	397	397	-	-	1 348	1 348	-	-
Não existe	473	470	-	3	1 728	1 721	-	7
Sem declaração	-	-	-	-	-	-	-	-
Bueiro / boca de lobo								
Existe	72	72	-	-	231	231	-	-
Não existe	798	795	-	3	2 845	2 838	-	7
Sem declaração	-	-	-	-	-	-	-	-
Rampa para cadeirante								
Existe	-	-	-	-	-	-	-	-
Não existe	870	867	-	3	3 076	3 069	-	7
Sem declaração	-	-	-	-	-	-	-	-
Arborização								
Existe	338	338	-	-	1 164	1 164	-	-
Não existe	532	529	-	3	1 912	1 905	-	7
Sem declaração	-	-	-	-	-	-	-	-
Esgoto a céu aberto								
Existe	194	194	-	-	737	737	-	-
Não existe	676	673	-	3	2 339	2 332	-	7
Sem declaração	-	-	-	-	-	-	-	-
Lixo acumulado nos logradouros								
Existe	69	69	-	-	248	248	-	-
Não existe	801	798	-	3	2 828	2 821	-	7
Sem declaração	-	-	-	-	-	-	-	-
Bananeiras	**2 602**	**2 283**	**179**	**140**	**9 213**	**8 010**	**681**	**522**
Identificação do logradouro								
Existe	1 249	1 064	107	78	4 428	3 732	413	283

ANUÁRIO ESTATÍSTICO DO ESTADO DA PARAÍBA - 2011

II - Características Demográficas e Sociais

2.1 - Demografia

2.1.2 - Domicílios

2.1.2.2 - Características dos Domicílios e Entorno

Tabela 02 - Domicílios particulares permanentes e moradores em domicílios particulares permanentes, por forma de abastecimento de água, segundo as características do entorno nos municípios de Paraíba - 2010

Características do entorno e municípios	Domicílios particulares permanentes				Moradores em domicílios particulares permanentes			
	Total	Forma de abastecimento de água			Total	Forma de abastecimento de água		
		Rede geral de distribuição	Poço ou nascente na propriedade	Outra		Rede geral de distribuição	Poço ou nascente na propriedade	Outra
Não existe	1 353	1 219	72	62	4 785	4 278	268	239
Sem declaração	-	-	-	-	-	-	-	-
Iluminação pública								
Existe	2 524	2 213	174	137	8 956	7 782	662	512
Não existe	78	70	5	3	257	228	19	10
Sem declaração	-	-	-	-	-	-	-	-
Pavimentação								
Existe	2 211	1 924	163	124	7 873	6 766	630	477
Não existe	391	359	16	16	1 340	1 244	51	45
Sem declaração	-	-	-	-	-	-	-	-
Calçada								
Existe	1 313	1 159	114	40	4 618	4 035	432	151
Não existe	1 289	1 124	65	100	4 595	3 975	249	371
Sem declaração	-	-	-	-	-	-	-	-
Meio-fio / guia								
Existe	2 247	1 967	158	122	8 035	6 970	607	458
Não existe	355	316	21	18	1 178	1 040	74	64
Sem declaração	-	-	-	-	-	-	-	-
Bueiro / boca de lobo								
Existe	482	408	67	7	1 634	1 340	272	22
Não existe	2 120	1 875	112	133	7 579	6 670	409	500
Sem declaração	-	-	-	-	-	-	-	-
Rampa para cadeirante								
Existe	11	7	4	-	37	21	16	-
Não existe	2 591	2 276	175	140	9 176	7 989	665	522
Sem declaração	-	-	-	-	-	-	-	-
Arborização								
Existe	2 452	2 155	160	137	8 682	7 565	605	512
Não existe	150	128	19	3	531	445	76	10
Sem declaração	-	-	-	-	-	-	-	-
Esgoto a céu aberto								
Existe	812	730	28	54	2 933	2 622	102	209
Não existe	1 790	1 553	151	86	6 280	5 388	579	313
Sem declaração	-	-	-	-	-	-	-	-
Lixo acumulado nos logradouros								
Existe	29	26	2	1	104	94	8	2
Não existe	2 573	2 257	177	139	9 109	7 916	673	520
Sem declaração	-	-	-	-	-	-	-	-
Baraúna	**1 008**	**1**	**1**	**1 006**	**3 187**	**2**	**3**	**3 182**
Identificação do logradouro								
Existe	286	-	-	286	882	-	-	882
Não existe	722	1	1	720	2 305	2	3	2 300
Sem declaração	-	-	-	-	-	-	-	-
Iluminação pública								
Existe	956	1	1	954	3 020	2	3	3 015
Não existe	52	-	-	52	167	-	-	167
Sem declaração	-	-	-	-	-	-	-	-
Pavimentação								
Existe	616	-	1	615	1 863	-	3	1 860
Não existe	392	1	-	391	1 324	2	-	1 322
Sem declaração	-	-	-	-	-	-	-	-
Calçada								
Existe	731	1	1	729	2 255	2	3	2 250
Não existe	277	-	-	277	932	-	-	932
Sem declaração	-	-	-	-	-	-	-	-
Meio-fio / guia								

ANUÁRIO ESTATÍSTICO DO ESTADO DA PARAÍBA - 2011

II - Características Demográficas e Sociais

2.1 - Demografia

2.1.2 - Domicílios

2.1.2.2 - Características dos Domicílios e Entorno

Tabela 02 - Domicílios particulares permanentes e moradores em domicílios particulares permanentes, por forma de abastecimento de água, segundo as características do entorno nos municípios de Paraíba - 2010

Características do entorno e municípios	Domicílios particulares permanentes				Moradores em domicílios particulares permanentes			
	Total	Forma de abastecimento de água			Total	Forma de abastecimento de água		
		Rede geral de distribuição	Poço ou nascente na propriedade	Outra		Rede geral de distribuição	Poço ou nascente na propriedade	Outra
Existe	679	-	1	678	2 105	-	3	2 102
Não existe	329	1	-	328	1 082	2	-	1 080
Sem declaração	-	-	-	-	-	-	-	-
Bueiro / boca de lobo								
Existe	-	-	-	-	-	-	-	-
Não existe	1 008	1	1	1 006	3 187	2	3	3 182
Sem declaração	-	-	-	-	-	-	-	-
Rampa para cadeirante								
Existe	-	-	-	-	-	-	-	-
Não existe	1 008	1	1	1 006	3 187	2	3	3 182
Sem declaração	-	-	-	-	-	-	-	-
Arborização								
Existe	954	1	1	952	3 008	2	3	3 003
Não existe	54	-	-	54	179	-	-	179
Sem declaração	-	-	-	-	-	-	-	-
Esgoto a céu aberto								
Existe	22	-	-	22	76	-	-	76
Não existe	986	1	1	984	3 111	2	3	3 106
Sem declaração	-	-	-	-	-	-	-	-
Lixo acumulado nos logradouros								
Existe	-	-	-	-	-	-	-	-
Não existe	1 008	1	1	1 006	3 187	2	3	3 182
Sem declaração	-	-	-	-	-	-	-	-
Barra de Santa Rosa	**2 524**	**2 347**	**1**	**176**	**7 944**	**7 406**	**4**	**534**
Identificação do logradouro								
Existe	1 366	1 334	-	32	4 305	4 215	-	90
Não existe	1 158	1 013	1	144	3 639	3 191	4	444
Sem declaração	-	-	-	-	-	-	-	-
Iluminação pública								
Existe	2 512	2 338	1	173	7 912	7 378	4	530
Não existe	12	9	-	3	32	28	-	4
Sem declaração	-	-	-	-	-	-	-	-
Pavimentação								
Existe	1 930	1 896	1	33	5 959	5 866	4	89
Não existe	594	451	-	143	1 985	1 540	-	445
Sem declaração	-	-	-	-	-	-	-	-
Calçada								
Existe	2 154	2 100	1	53	6 773	6 604	4	165
Não existe	370	247	-	123	1 171	802	-	369
Sem declaração	-	-	-	-	-	-	-	-
Meio-fio / guia								
Existe	2 007	1 959	1	47	6 278	6 126	4	148
Não existe	517	388	-	129	1 666	1 280	-	386
Sem declaração	-	-	-	-	-	-	-	-
Bueiro / boca de lobo								
Existe	231	224	1	6	741	707	4	30
Não existe	2 293	2 123	-	170	7 203	6 699	-	504
Sem declaração	-	-	-	-	-	-	-	-
Rampa para cadeirante								
Existe	60	60	-	-	166	166	-	-
Não existe	2 464	2 287	1	176	7 778	7 240	4	534
Sem declaração	-	-	-	-	-	-	-	-
Arborização								
Existe	2 398	2 284	1	113	7 560	7 227	4	329
Não existe	126	63	-	63	384	179	-	205
Sem declaração	-	-	-	-	-	-	-	-

ANUÁRIO ESTATÍSTICO DO ESTADO DA PARAÍBA - 2011

II - Características Demográficas e Sociais

2.1 - Demografia

2.1.2 - Domicílios

2.1.2.2 - Características dos Domicílios e Entorno

Tabela 02 - Domicílios particulares permanentes e moradores em domicílios particulares permanentes, por forma de abastecimento de água, segundo as características do entorno nos municípios de Paraíba - 2010

Características do entorno e municípios	Domicílios particulares permanentes				Moradores em domicílios particulares permanentes			
	Total	Forma de abastecimento de água			Total	Forma de abastecimento de água		
		Rede geral de distribuição	Poço ou nascente na propriedade	Outra		Rede geral de distribuição	Poço ou nascente na propriedade	Outra
Esgoto a céu aberto								
Existe	71	68	-	3	229	223	-	6
Não existe	2 453	2 279	1	173	7 715	7 183	4	528
Sem declaração	-	-	-	-	-	-	-	-
Lixo acumulado nos logradouros								
Existe	-	-	-	-	-	-	-	-
Não existe	2 524	2 347	1	176	7 944	7 406	4	534
Sem declaração	-	-	-	-	-	-	-	-
Barra de Santana	**288**	**187**	**-**	**101**	**886**	**561**	**-**	**325**
Identificação do logradouro								
Existe	12	10	-	2	34	30	-	4
Não existe	276	177	-	99	852	531	-	321
Sem declaração	-	-	-	-	-	-	-	-
Iluminação pública								
Existe	244	151	-	93	765	464	-	301
Não existe	44	36	-	8	121	97	-	24
Sem declaração	-	-	-	-	-	-	-	-
Pavimentação								
Existe	164	117	-	47	492	348	-	144
Não existe	124	70	-	54	394	213	-	181
Sem declaração	-	-	-	-	-	-	-	-
Calçada								
Existe	83	69	-	14	241	206	-	35
Não existe	205	118	-	87	645	355	-	290
Sem declaração	-	-	-	-	-	-	-	-
Meio-fio / guia								
Existe	169	122	-	47	508	364	-	144
Não existe	119	65	-	54	378	197	-	181
Sem declaração	-	-	-	-	-	-	-	-
Bueiro / boca de lobo								
Existe	-	-	-	-	-	-	-	-
Não existe	288	187	-	101	886	561	-	325
Sem declaração	-	-	-	-	-	-	-	-
Rampa para cadeirante								
Existe	-	-	-	-	-	-	-	-
Não existe	288	187	-	101	886	561	-	325
Sem declaração	-	-	-	-	-	-	-	-
Arborização								
Existe	156	109	-	47	474	325	-	149
Não existe	132	78	-	54	412	236	-	176
Sem declaração	-	-	-	-	-	-	-	-
Esgoto a céu aberto								
Existe	55	37	-	18	191	118	-	73
Não existe	233	150	-	83	695	443	-	252
Sem declaração	-	-	-	-	-	-	-	-
Lixo acumulado nos logradouros								
Existe	-	-	-	-	-	-	-	-
Não existe	288	187	-	101	886	561	-	325
Sem declaração	-	-	-	-	-	-	-	-
Barra de São Miguel	**732**	**658**	**1**	**73**	**2 359**	**2 114**	**3**	**242**
Identificação do logradouro								
Existe	400	387	-	13	1 257	1 216	-	41
Não existe	332	271	1	60	1 102	898	3	201
Sem declaração	-	-	-	-	-	-	-	-
Iluminação pública								
Existe	722	651	1	70	2 329	2 094	3	232

ANUÁRIO ESTATÍSTICO DO ESTADO DA PARAÍBA - 2011 IDEME

II - Características Demográficas e Sociais

2.1 - Demografia

2.1.2 - Domicílios

2.1.2.2 - Características dos Domicílios e Entorno

Tabela 02 - Domicílios particulares permanentes e moradores em domicílios particulares permanentes, por forma de abastecimento de água, segundo as características do entorno nos municípios de Paraíba - 2010

Características do entorno e municípios	Domicílios particulares permanentes				Moradores em domicílios particulares permanentes			
	Total	Forma de abastecimento de água			Total	Forma de abastecimento de água		
		Rede geral de distribuição	Poço ou nascente na propriedade	Outra		Rede geral de distribuição	Poço ou nascente na propriedade	Outra
Não existe	10	7	-	3	30	20	-	10
Sem declaração	-	-	-	-	-	-	-	-
Pavimentação								
Existe	606	582	-	24	1 941	1 870	-	71
Não existe	126	76	1	49	418	244	3	171
Sem declaração	-	-	-	-	-	-	-	-
Calçada								
Existe	526	518	-	8	1 679	1 657	-	22
Não existe	206	140	1	65	680	457	3	220
Sem declaração	-	-	-	-	-	-	-	-
Meio-fio / guia								
Existe	627	598	-	29	2 009	1 925	-	84
Não existe	105	60	1	44	350	189	3	158
Sem declaração	-	-	-	-	-	-	-	-
Bueiro / boca de lobo								
Existe	57	56	-	1	161	158	-	3
Não existe	675	602	1	72	2 198	1 956	3	239
Sem declaração	-	-	-	-	-	-	-	-
Rampa para cadeirante								
Existe	22	22	-	-	74	74	-	-
Não existe	710	636	1	73	2 285	2 040	3	242
Sem declaração	-	-	-	-	-	-	-	-
Arborização								
Existe	696	625	1	70	2 242	2 004	3	235
Não existe	36	33	-	3	117	110	-	7
Sem declaração	-	-	-	-	-	-	-	-
Esgoto a céu aberto								
Existe	266	218	-	48	851	699	-	152
Não existe	466	440	1	25	1 508	1 415	3	90
Sem declaração	-	-	-	-	-	-	-	-
Lixo acumulado nos logradouros								
Existe	-	-	-	-	-	-	-	-
Não existe	732	658	1	73	2 359	2 114	3	242
Sem declaração	-	-	-	-	-	-	-	-
Bayeux	**25 953**	**24 698**	**850**	**405**	**92 306**	**87 863**	**3 114**	**1 329**
Identificação do logradouro								
Existe	7 146	6 936	121	89	25 279	24 573	440	266
Não existe	18 448	17 412	722	314	65 730	62 021	2 654	1 055
Sem declaração	359	350	7	2	1 297	1 269	20	8
Iluminação pública								
Existe	24 516	23 350	812	354	87 136	83 033	2 967	1 136
Não existe	1 078	998	31	49	3 873	3 561	127	185
Sem declaração	359	350	7	2	1 297	1 269	20	8
Pavimentação								
Existe	18 372	17 833	386	153	65 119	63 217	1 428	474
Não existe	7 222	6 515	457	250	25 890	23 377	1 666	847
Sem declaração	359	350	7	2	1 297	1 269	20	8
Calçada								
Existe	16 529	16 078	323	128	58 631	57 032	1 195	404
Não existe	9 065	8 270	520	275	32 378	29 562	1 899	917
Sem declaração	359	350	7	2	1 297	1 269	20	8
Meio-fio / guia								
Existe	18 275	17 746	382	147	64 855	62 988	1 417	450
Não existe	7 319	6 602	461	256	26 154	23 606	1 677	871
Sem declaração	359	350	7	2	1 297	1 269	20	8
Bueiro / boca de lobo								

ANUÁRIO ESTATÍSTICO DO ESTADO DA PARAÍBA - 2011 IDEME

II - Características Demográficas e Sociais

2.1 - Demografia

2.1.2 - Domicílios

2.1.2.2 - Características dos Domicílios e Entorno

Tabela 02 - Domicílios particulares permanentes e moradores em domicílios particulares permanentes, por forma de abastecimento de água, segundo as características do entorno nos municípios de Paraíba - 2010

Características do entorno e municípios	Domicílios particulares permanentes				Moradores em domicílios particulares permanentes			
	Total	Forma de abastecimento de água			Total	Forma de abastecimento de água		
		Rede geral de distribuição	Poço ou nascente na propriedade	Outra		Rede geral de distribuição	Poço ou nascente na propriedade	Outra
Existe	5 826	5 642	126	58	20 689	20 030	477	182
Não existe	19 768	18 706	717	345	70 320	66 564	2 617	1 139
Sem declaração	359	350	7	2	1 297	1 269	20	8
Rampa para cadeirante								
Existe	51	51	-	-	165	165	-	-
Não existe	25 543	24 297	843	403	90 844	86 429	3 094	1 321
Sem declaração	359	350	7	2	1 297	1 269	20	8
Arborização								
Existe	10 983	10 567	285	131	39 052	37 558	1 083	411
Não existe	14 611	13 781	558	272	51 957	49 036	2 011	910
Sem declaração	359	350	7	2	1 297	1 269	20	8
Esgoto a céu aberto								
Existe	15 924	15 514	233	177	56 897	55 497	811	589
Não existe	9 670	8 834	610	226	34 112	31 097	2 283	732
Sem declaração	359	350	7	2	1 297	1 269	20	8
Lixo acumulado nos logradouros								
Existe	3 253	3 163	26	64	11 845	11 557	83	205
Não existe	22 341	21 185	817	339	79 164	75 037	3 011	1 116
Sem declaração	359	350	7	2	1 297	1 269	20	8
Belém	**4 349**	**4 274**	**1**	**74**	**14 041**	**13 827**	**4**	**210**
Identificação do logradouro								
Existe	2 580	2 552	-	28	8 178	8 117	-	61
Não existe	1 765	1 718	1	46	5 838	5 685	4	149
Sem declaração	4	4	-	-	25	25	-	-
Iluminação pública								
Existe	4 216	4 147	1	68	13 544	13 349	4	191
Não existe	129	123	-	6	472	453	-	19
Sem declaração	4	4	-	-	25	25	-	-
Pavimentação								
Existe	2 968	2 936	1	31	9 413	9 331	4	78
Não existe	1 377	1 334	-	43	4 603	4 471	-	132
Sem declaração	4	4	-	-	25	25	-	-
Calçada								
Existe	3 931	3 882	-	49	12 580	12 454	-	126
Não existe	414	388	1	25	1 436	1 348	4	84
Sem declaração	4	4	-	-	25	25	-	-
Meio-fio / guia								
Existe	2 995	2 962	1	32	9 473	9 390	4	79
Não existe	1 350	1 308	-	42	4 543	4 412	-	131
Sem declaração	4	4	-	-	25	25	-	-
Bueiro / boca de lobo								
Existe	898	884	-	14	2 923	2 887	-	36
Não existe	3 447	3 386	1	60	11 093	10 915	4	174
Sem declaração	4	4	-	-	25	25	-	-
Rampa para cadeirante								
Existe	-	-	-	-	-	-	-	-
Não existe	4 345	4 270	1	74	14 016	13 802	4	210
Sem declaração	4	4	-	-	25	25	-	-
Arborização								
Existe	3 940	3 883	1	56	12 668	12 510	4	154
Não existe	405	387	-	18	1 348	1 292	-	56
Sem declaração	4	4	-	-	25	25	-	-
Esgoto a céu aberto								
Existe	177	167	-	10	595	558	-	37
Não existe	4 168	4 103	1	64	13 421	13 244	4	173
Sem declaração	4	4	-	-	25	25	-	-

ANUÁRIO ESTATÍSTICO DO ESTADO DA PARAÍBA - 2011

II - Características Demográficas e Sociais

2.1 - Demografia

2.1.2 - Domicílios

2.1.2.2 - Características dos Domicílios e Entorno

Tabela 02 - Domicílios particulares permanentes e moradores em domicílios particulares permanentes, por forma de abastecimento de água, segundo as características do entorno nos municípios de Paraíba - 2010

Características do entorno e municípios	Domicílios particulares permanentes				Moradores em domicílios particulares permanentes			
	Total	Forma de abastecimento de água			Total	Forma de abastecimento de água		
		Rede geral de distribuição	Poço ou nascente na propriedade	Outra		Rede geral de distribuição	Poço ou nascente na propriedade	Outra
Lixo acumulado nos logradouros								
Existe	624	603	-	21	2 131	2 049	-	82
Não existe	3 721	3 667	1	53	11 885	11 753	4	128
Sem declaração	4	4	-	-	25	25	-	-
Belém do Brejo do Cruz	**1 469**	**1 390**	**3**	**76**	**5 250**	**4 991**	**15**	**244**
Identificação do logradouro								
Existe	45	44	-	1	151	147	-	4
Não existe	1 424	1 346	3	75	5 099	4 844	15	240
Sem declaração	-	-	-	-	-	-	-	-
Iluminação pública								
Existe	1 329	1 256	3	70	4 757	4 513	15	229
Não existe	140	134	-	6	493	478	-	15
Sem declaração	-	-	-	-	-	-	-	-
Pavimentação								
Existe	811	754	1	56	2 878	2 685	7	186
Não existe	658	636	2	20	2 372	2 306	8	58
Sem declaração	-	-	-	-	-	-	-	-
Calçada								
Existe	372	368	-	4	1 283	1 276	-	7
Não existe	1 097	1 022	3	72	3 967	3 715	15	237
Sem declaração	-	-	-	-	-	-	-	-
Meio-fio / guia								
Existe	810	753	1	56	2 875	2 682	7	186
Não existe	659	637	2	20	2 375	2 309	8	58
Sem declaração	-	-	-	-	-	-	-	-
Bueiro / boca de lobo								
Existe	62	62	-	-	219	219	-	-
Não existe	1 407	1 328	3	76	5 031	4 772	15	244
Sem declaração	-	-	-	-	-	-	-	-
Rampa para cadeirante								
Existe	2	2	-	-	9	9	-	-
Não existe	1 467	1 388	3	76	5 241	4 982	15	244
Sem declaração	-	-	-	-	-	-	-	-
Arborização								
Existe	1 436	1 358	3	75	5 127	4 871	15	241
Não existe	33	32	-	1	123	120	-	3
Sem declaração	-	-	-	-	-	-	-	-
Esgoto a céu aberto								
Existe	493	482	1	10	1 795	1 768	4	23
Não existe	976	908	2	66	3 455	3 223	11	221
Sem declaração	-	-	-	-	-	-	-	-
Lixo acumulado nos logradouros								
Existe	8	7	-	1	23	20	-	3
Não existe	1 461	1 383	3	75	5 227	4 971	15	241
Sem declaração	-	-	-	-	-	-	-	-
Bernardino Batista	**247**	**241**	**-**	**6**	**843**	**831**	**-**	**12**
Identificação do logradouro								
Existe	89	89	-	-	295	295	-	-
Não existe	158	152	-	6	548	536	-	12
Sem declaração	-	-	-	-	-	-	-	-
Iluminação pública								
Existe	238	232	-	6	806	794	-	12
Não existe	9	9	-	-	37	37	-	-
Sem declaração	-	-	-	-	-	-	-	-
Pavimentação								
Existe	239	234	-	5	812	801	-	11

ANUÁRIO ESTATÍSTICO DO ESTADO DA PARAÍBA - 2011

II - Características Demográficas e Sociais

2.1 - Demografia

2.1.2 - Domicílios

2.1.2.2 - Características dos Domicílios e Entorno

Tabela 02 - Domicílios particulares permanentes e moradores em domicílios particulares permanentes, por forma de abastecimento de água, segundo as características do entorno nos municípios de Paraíba - 2010

Características do entorno e municípios	Domicílios particulares permanentes				Moradores em domicílios particulares permanentes			
	Total	Forma de abastecimento de água			Total	Forma de abastecimento de água		
		Rede geral de distribuição	Poço ou nascente na propriedade	Outra		Rede geral de distribuição	Poço ou nascente na propriedade	Outra
Não existe	8	7	-	1	31	30	-	1
Sem declaração	-	-	-	-	-	-	-	-
Calçada								
Existe	169	169	-	-	571	571	-	-
Não existe	78	72	-	6	272	260	-	12
Sem declaração	-	-	-	-	-	-	-	-
Meio-fio / guia								
Existe	239	234	-	5	812	801	-	11
Não existe	8	7	-	1	31	30	-	1
Sem declaração	-	-	-	-	-	-	-	-
Bueiro / boca de lobo								
Existe	-	-	-	-	-	-	-	-
Não existe	247	241	-	6	843	831	-	12
Sem declaração	-	-	-	-	-	-	-	-
Rampa para cadeirante								
Existe	9	9	-	-	33	33	-	-
Não existe	238	232	-	6	810	798	-	12
Sem declaração	-	-	-	-	-	-	-	-
Arborização								
Existe	242	236	-	6	826	814	-	12
Não existe	5	5	-	-	17	17	-	-
Sem declaração	-	-	-	-	-	-	-	-
Esgoto a céu aberto								
Existe	-	-	-	-	-	-	-	-
Não existe	247	241	-	6	843	831	-	12
Sem declaração	-	-	-	-	-	-	-	-
Lixo acumulado nos logradouros								
Existe	13	12	-	1	41	38	-	3
Não existe	234	229	-	5	802	793	-	9
Sem declaração	-	-	-	-	-	-	-	-
Boa Ventura	**981**	**947**	**3**	**31**	**3 518**	**3 415**	**10**	**93**
Identificação do logradouro								
Existe	491	474	-	17	1 718	1 671	-	47
Não existe	490	473	3	14	1 800	1 744	10	46
Sem declaração	-	-	-	-	-	-	-	-
Iluminação pública								
Existe	967	937	3	27	3 459	3 371	10	78
Não existe	14	10	-	4	59	44	-	15
Sem declaração	-	-	-	-	-	-	-	-
Pavimentação								
Existe	809	791	-	18	2 824	2 781	-	43
Não existe	172	156	3	13	694	634	10	50
Sem declaração	-	-	-	-	-	-	-	-
Calçada								
Existe	939	914	3	22	3 361	3 287	10	64
Não existe	42	33	-	9	157	128	-	29
Sem declaração	-	-	-	-	-	-	-	-
Meio-fio / guia								
Existe	776	757	1	18	2 705	2 660	2	43
Não existe	205	190	2	13	813	755	8	50
Sem declaração	-	-	-	-	-	-	-	-
Bueiro / boca de lobo								
Existe	35	35	-	-	151	151	-	-
Não existe	946	912	3	31	3 367	3 264	10	93
Sem declaração	-	-	-	-	-	-	-	-
Rampa para cadeirante								

ANUÁRIO ESTATÍSTICO DO ESTADO DA PARAÍBA - 2011

II - Características Demográficas e Sociais

2.1 - Demografia

2.1.2 - Domicílios

2.1.2.2 - Características dos Domicílios e Entorno

Tabela 02 - Domicílios particulares permanentes e moradores em domicílios particulares permanentes, por forma de abastecimento de água, segundo as características do entorno nos municípios de Paraíba - 2010

Características do entorno e municípios	Domicílios particulares permanentes				Moradores em domicílios particulares permanentes			
	Total	Forma de abastecimento de água			Total	Forma de abastecimento de água		
		Rede geral de distribuição	Poço ou nascente na propriedade	Outra		Rede geral de distribuição	Poço ou nascente na propriedade	Outra
Existe	56	50	-	6	208	190	-	18
Não existe	925	897	3	25	3 310	3 225	10	75
Sem declaração	-	-	-	-	-	-	-	-
Arborização								
Existe	939	909	3	27	3 372	3 280	10	82
Não existe	42	38	-	4	146	135	-	11
Sem declaração	-	-	-	-	-	-	-	-
Esgoto a céu aberto								
Existe	109	103	1	5	427	403	4	20
Não existe	872	844	2	26	3 091	3 012	6	73
Sem declaração	-	-	-	-	-	-	-	-
Lixo acumulado nos logradouros								
Existe	21	17	-	4	70	56	-	14
Não existe	960	930	3	27	3 448	3 359	10	79
Sem declaração	-	-	-	-	-	-	-	-
Boa Vista	**1 002**	**982**	**-**	**20**	**3 540**	**3 460**	**-**	**80**
Identificação do logradouro								
Existe	558	555	-	3	1 956	1 946	-	10
Não existe	444	427	-	17	1 584	1 514	-	70
Sem declaração	-	-	-	-	-	-	-	-
Iluminação pública								
Existe	981	966	-	15	3 478	3 416	-	62
Não existe	21	16	-	5	62	44	-	18
Sem declaração	-	-	-	-	-	-	-	-
Pavimentação								
Existe	665	660	-	5	2 333	2 314	-	19
Não existe	337	322	-	15	1 207	1 146	-	61
Sem declaração	-	-	-	-	-	-	-	-
Calçada								
Existe	457	455	-	2	1 562	1 556	-	6
Não existe	545	527	-	18	1 978	1 904	-	74
Sem declaração	-	-	-	-	-	-	-	-
Meio-fio / guia								
Existe	644	639	-	5	2 260	2 239	-	21
Não existe	358	343	-	15	1 280	1 221	-	59
Sem declaração	-	-	-	-	-	-	-	-
Bueiro / boca de lobo								
Existe	53	52	-	1	165	161	-	4
Não existe	949	930	-	19	3 375	3 299	-	76
Sem declaração	-	-	-	-	-	-	-	-
Rampa para cadeirante								
Existe	-	-	-	-	-	-	-	-
Não existe	1 002	982	-	20	3 540	3 460	-	80
Sem declaração	-	-	-	-	-	-	-	-
Arborização								
Existe	925	905	-	20	3 257	3 177	-	80
Não existe	77	77	-	-	283	283	-	-
Sem declaração	-	-	-	-	-	-	-	-
Esgoto a céu aberto								
Existe	93	92	-	1	350	347	-	3
Não existe	909	890	-	19	3 190	3 113	-	77
Sem declaração	-	-	-	-	-	-	-	-
Lixo acumulado nos logradouros								
Existe	4	4	-	-	14	14	-	-
Não existe	998	978	-	20	3 526	3 446	-	80
Sem declaração	-	-	-	-	-	-	-	-

ANUÁRIO ESTATÍSTICO DO ESTADO DA PARAÍBA - 2011

II - Características Demográficas e Sociais

2.1 - Demografia

2.1.2 - Domicílios

2.1.2.2 - Características dos Domicílios e Entorno

Tabela 02 - Domicílios particulares permanentes e moradores em domicílios particulares permanentes, por forma de abastecimento de água, segundo as características do entorno nos municípios de Paraíba - 2010

Características do entorno e municípios	Domicílios particulares permanentes				Moradores em domicílios particulares permanentes			
	Total	Forma de abastecimento de água			Total	Forma de abastecimento de água		
		Rede geral de distribuição	Poço ou nascente na propriedade	Outra		Rede geral de distribuição	Poço ou nascente na propriedade	Outra
Bom Jesus	**305**	**278**	**1**	**26**	**988**	**892**	**1**	**95**
Identificação do logradouro								
Existe	84	84	-	-	249	249	-	-
Não existe	221	194	1	26	739	643	1	95
Sem declaração	-	-	-	-	-	-	-	-
Iluminação pública								
Existe	295	271	1	23	954	866	1	87
Não existe	10	7	-	3	34	26	-	8
Sem declaração	-	-	-	-	-	-	-	-
Pavimentação								
Existe	187	184	-	3	565	554	-	11
Não existe	118	94	1	23	423	338	1	84
Sem declaração	-	-	-	-	-	-	-	-
Calçada								
Existe	194	189	1	4	599	584	1	14
Não existe	111	89	-	22	389	308	-	81
Sem declaração	-	-	-	-	-	-	-	-
Meio-fio / guia								
Existe	202	197	1	4	608	593	1	14
Não existe	103	81	-	22	380	299	-	81
Sem declaração	-	-	-	-	-	-	-	-
Bueiro / boca de lobo								
Existe	29	29	-	-	90	90	-	-
Não existe	276	249	1	26	898	802	1	95
Sem declaração	-	-	-	-	-	-	-	-
Rampa para cadeirante								
Existe	-	-	-	-	-	-	-	-
Não existe	305	278	1	26	988	892	1	95
Sem declaração	-	-	-	-	-	-	-	-
Arborização								
Existe	296	271	1	24	951	864	1	86
Não existe	9	7	-	2	37	28	-	9
Sem declaração	-	-	-	-	-	-	-	-
Esgoto a céu aberto								
Existe	70	58	-	12	243	197	-	46
Não existe	235	220	1	14	745	695	1	49
Sem declaração	-	-	-	-	-	-	-	-
Lixo acumulado nos logradouros								
Existe	-	-	-	-	-	-	-	-
Não existe	305	278	1	26	988	892	1	95
Sem declaração	-	-	-	-	-	-	-	-
Bom Sucesso	**643**	**605**	**28**	**10**	**2 029**	**1 913**	**99**	**17**
Identificação do logradouro								
Existe	102	101	-	1	323	322	-	1
Não existe	541	504	28	9	1 706	1 591	99	16
Sem declaração	-	-	-	-	-	-	-	-
Iluminação pública								
Existe	610	573	28	9	1 941	1 827	99	15
Não existe	33	32	-	1	88	86	-	2
Sem declaração	-	-	-	-	-	-	-	-
Pavimentação								
Existe	386	379	-	7	1 197	1 184	-	13
Não existe	257	226	28	3	832	729	99	4
Sem declaração	-	-	-	-	-	-	-	-
Calçada								
Existe	302	300	-	2	903	901	-	2

ANUÁRIO ESTATÍSTICO DO ESTADO DA PARAÍBA - 2011 IDEME

II - Características Demográficas e Sociais

2.1 - Demografia

2.1.2 - Domicílios

2.1.2.2 - Características dos Domicílios e Entorno

Tabela 02 - Domicílios particulares permanentes e moradores em domicílios particulares permanentes, por forma de abastecimento de água, segundo as características do entorno nos municípios de Paraíba - 2010

Características do entorno e municípios	Domicílios particulares permanentes				Moradores em domicílios particulares permanentes			
	Total	Forma de abastecimento de água			Total	Forma de abastecimento de água		
		Rede geral de distribuição	Poço ou nascente na propriedade	Outra		Rede geral de distribuição	Poço ou nascente na propriedade	Outra
Não existe	341	305	28	8	1 126	1 012	99	15
Sem declaração	-	-	-	-	-	-	-	-
Meio-fio / guia								
Existe	344	340	-	4	1 056	1 049	-	7
Não existe	299	265	28	6	973	864	99	10
Sem declaração	-	-	-	-	-	-	-	-
Bueiro / boca de lobo								
Existe	18	18	-	-	62	62	-	-
Não existe	625	587	28	10	1 967	1 851	99	17
Sem declaração	-	-	-	-	-	-	-	-
Rampa para cadeirante								
Existe	6	6	-	-	16	16	-	-
Não existe	637	599	28	10	2 013	1 897	99	17
Sem declaração	-	-	-	-	-	-	-	-
Arborização								
Existe	639	601	28	10	2 015	1 899	99	17
Não existe	4	4	-	-	14	14	-	-
Sem declaração	-	-	-	-	-	-	-	-
Esgoto a céu aberto								
Existe	267	237	28	2	860	759	99	2
Não existe	376	368	-	8	1 169	1 154	-	15
Sem declaração	-	-	-	-	-	-	-	-
Lixo acumulado nos logradouros								
Existe	3	3	-	-	9	9	-	-
Não existe	640	602	28	10	2 020	1 904	99	17
Sem declaração	-	-	-	-	-	-	-	-
Bonito de Santa Fé	**2 012**	**1 991**	**4**	**17**	**7 377**	**7 318**	**14**	**45**
Identificação do logradouro								
Existe	718	715	-	3	2 657	2 653	-	4
Não existe	1 294	1 276	4	14	4 720	4 665	14	41
Sem declaração	-	-	-	-	-	-	-	-
Iluminação pública								
Existe	1 924	1 906	3	15	7 047	6 994	10	43
Não existe	88	85	1	2	330	324	4	2
Sem declaração	-	-	-	-	-	-	-	-
Pavimentação								
Existe	1 285	1 276	2	7	4 601	4 582	6	13
Não existe	727	715	2	10	2 776	2 736	8	32
Sem declaração	-	-	-	-	-	-	-	-
Calçada								
Existe	1 751	1 742	-	9	6 362	6 339	-	23
Não existe	261	249	4	8	1 015	979	14	22
Sem declaração	-	-	-	-	-	-	-	-
Meio-fio / guia								
Existe	1 329	1 320	2	7	4 776	4 757	6	13
Não existe	683	671	2	10	2 601	2 561	8	32
Sem declaração	-	-	-	-	-	-	-	-
Bueiro / boca de lobo								
Existe	21	20	1	-	82	78	4	-
Não existe	1 991	1 971	3	17	7 295	7 240	10	45
Sem declaração	-	-	-	-	-	-	-	-
Rampa para cadeirante								
Existe	19	19	-	-	67	67	-	-
Não existe	1 993	1 972	4	17	7 310	7 251	14	45
Sem declaração	-	-	-	-	-	-	-	-
Arborização								

ANUÁRIO ESTATÍSTICO DO ESTADO DA PARAÍBA - 2011

II - Características Demográficas e Sociais

2.1 - Demografia

2.1.2 - Domicílios

2.1.2.2 - Características dos Domicílios e Entorno

Tabela 02 - Domicílios particulares permanentes e moradores em domicílios particulares permanentes, por forma de abastecimento de água, segundo as características do entorno nos municípios de Paraíba - 2010

Características do entorno e municípios	Domicílios particulares permanentes				Moradores em domicílios particulares permanentes			
	Total	Forma de abastecimento de água			Total	Forma de abastecimento de água		
		Rede geral de distribuição	Poço ou nascente na propriedade	Outra		Rede geral de distribuição	Poço ou nascente na propriedade	Outra
Existe	1 901	1 887	2	12	6 980	6 940	8	32
Não existe	111	104	2	5	397	378	6	13
Sem declaração	-	-	-	-	-	-	-	-
Esgoto a céu aberto								
Existe	68	66	-	2	250	244	-	6
Não existe	1 944	1 925	4	15	7 127	7 074	14	39
Sem declaração	-	-	-	-	-	-	-	-
Lixo acumulado nos logradouros								
Existe	2	2	-	-	6	6	-	-
Não existe	2 010	1 989	4	17	7 371	7 312	14	45
Sem declaração	-	-	-	-	-	-	-	-
Boqueirão	**3 574**	**3 372**	**-**	**202**	**12 151**	**11 468**	**-**	**683**
Identificação do logradouro								
Existe	1 146	1 135	-	11	3 773	3 741	-	32
Não existe	2 428	2 237	-	191	8 378	7 727	-	651
Sem declaração	-	-	-	-	-	-	-	-
Iluminação pública								
Existe	3 543	3 354	-	189	12 040	11 406	-	634
Não existe	31	18	-	13	111	62	-	49
Sem declaração	-	-	-	-	-	-	-	-
Pavimentação								
Existe	2 347	2 332	-	15	7 825	7 775	-	50
Não existe	1 227	1 040	-	187	4 326	3 693	-	633
Sem declaração	-	-	-	-	-	-	-	-
Calçada								
Existe	2 032	2 024	-	8	6 718	6 691	-	27
Não existe	1 542	1 348	-	194	5 433	4 777	-	656
Sem declaração	-	-	-	-	-	-	-	-
Meio-fio / guia								
Existe	2 226	2 211	-	15	7 452	7 402	-	50
Não existe	1 348	1 161	-	187	4 699	4 066	-	633
Sem declaração	-	-	-	-	-	-	-	-
Bueiro / boca de lobo								
Existe	373	372	-	1	1 229	1 225	-	4
Não existe	3 201	3 000	-	201	10 922	10 243	-	679
Sem declaração	-	-	-	-	-	-	-	-
Rampa para cadeirante								
Existe	145	145	-	-	509	509	-	-
Não existe	3 429	3 227	-	202	11 642	10 959	-	683
Sem declaração	-	-	-	-	-	-	-	-
Arborização								
Existe	3 241	3 070	-	171	10 938	10 361	-	577
Não existe	333	302	-	31	1 213	1 107	-	106
Sem declaração	-	-	-	-	-	-	-	-
Esgoto a céu aberto								
Existe	809	638	-	171	2 902	2 326	-	576
Não existe	2 765	2 734	-	31	9 249	9 142	-	107
Sem declaração	-	-	-	-	-	-	-	-
Lixo acumulado nos logradouros								
Existe	7	6	-	1	24	20	-	4
Não existe	3 567	3 366	-	201	12 127	11 448	-	679
Sem declaração	-	-	-	-	-	-	-	-
Borborema	**1 043**	**998**	**4**	**41**	**3 727**	**3 566**	**21**	**140**
Identificação do logradouro								
Existe	868	860	4	4	3 094	3 066	21	7
Não existe	175	138	-	37	633	500	-	133

ANUÁRIO ESTATÍSTICO DO ESTADO DA PARAÍBA - 2011 IDEME

II - Características Demográficas e Sociais

2.1 - Demografia

2.1.2 - Domicílios

2.1.2.2 - Características dos Domicílios e Entorno

Tabela 02 - Domicílios particulares permanentes e moradores em domicílios particulares permanentes, por forma de abastecimento de água, segundo as características do entorno nos municípios de Paraíba - 2010

Características do entorno e municípios	Domicílios particulares permanentes				Moradores em domicílios particulares permanentes			
	Total	Forma de abastecimento de água			Total	Forma de abastecimento de água		
		Rede geral de distribuição	Poço ou nascente na propriedade	Outra		Rede geral de distribuição	Poço ou nascente na propriedade	Outra
Sem declaração	-	-	-	-	-	-	-	-
Iluminação pública								
Existe	1 021	977	4	40	3 649	3 491	21	137
Não existe	22	21	-	1	78	75	-	3
Sem declaração	-	-	-	-	-	-	-	-
Pavimentação								
Existe	884	876	4	4	3 133	3 105	21	7
Não existe	159	122	-	37	594	461	-	133
Sem declaração	-	-	-	-	-	-	-	-
Calçada								
Existe	624	619	4	1	2 225	2 202	21	2
Não existe	419	379	-	40	1 502	1 364	-	138
Sem declaração	-	-	-	-	-	-	-	-
Meio-fio / guia								
Existe	1 018	974	4	40	3 633	3 475	21	137
Não existe	25	24	-	1	94	91	-	3
Sem declaração	-	-	-	-	-	-	-	-
Bueiro / boca de lobo								
Existe	216	212	3	1	753	738	14	1
Não existe	827	786	1	40	2 974	2 828	7	139
Sem declaração	-	-	-	-	-	-	-	-
Rampa para cadeirante								
Existe	-	-	-	-	-	-	-	-
Não existe	1 043	998	4	41	3 727	3 566	21	140
Sem declaração	-	-	-	-	-	-	-	-
Arborização								
Existe	623	619	4	-	2 162	2 141	21	-
Não existe	420	379	-	41	1 565	1 425	-	140
Sem declaração	-	-	-	-	-	-	-	-
Esgoto a céu aberto								
Existe	66	63	1	2	282	270	7	5
Não existe	977	935	3	39	3 445	3 296	14	135
Sem declaração	-	-	-	-	-	-	-	-
Lixo acumulado nos logradouros								
Existe	13	12	-	1	50	47	-	3
Não existe	1 030	986	4	40	3 677	3 519	21	137
Sem declaração	-	-	-	-	-	-	-	-
Brejo do Cruz	**2 788**	**2 629**	**5**	**154**	**9 891**	**9 410**	**10**	**471**
Identificação do logradouro								
Existe	1 725	1 665	4	56	6 210	6 041	7	162
Não existe	1 063	964	1	98	3 681	3 369	3	309
Sem declaração	-	-	-	-	-	-	-	-
Iluminação pública								
Existe	2 512	2 383	5	124	8 942	8 554	10	378
Não existe	276	246	-	30	949	856	-	93
Sem declaração	-	-	-	-	-	-	-	-
Pavimentação								
Existe	2 213	2 128	4	81	7 850	7 607	9	234
Não existe	575	501	1	73	2 041	1 803	1	237
Sem declaração	-	-	-	-	-	-	-	-
Calçada								
Existe	2 253	2 165	5	83	7 983	7 732	10	241
Não existe	535	464	-	71	1 908	1 678	-	230
Sem declaração	-	-	-	-	-	-	-	-
Meio-fio / guia								
Existe	2 259	2 171	5	83	8 016	7 762	10	244

ANUÁRIO ESTATÍSTICO DO ESTADO DA PARAÍBA - 2011 IDEME

II - Características Demográficas e Sociais

2.1 - Demografia

2.1.2 - Domicílios

2.1.2.2 - Características dos Domicílios e Entorno

Tabela 02 - Domicílios particulares permanentes e moradores em domicílios particulares permanentes, por forma de abastecimento de água, segundo as características do entorno nos municípios de Paraíba - 2010

Características do entorno e municípios	Domicílios particulares permanentes				Moradores em domicílios particulares permanentes			
	Total	Forma de abastecimento de água			Total	Forma de abastecimento de água		
		Rede geral de distribuição	Poço ou nascente na propriedade	Outra		Rede geral de distribuição	Poço ou nascente na propriedade	Outra
Não existe	529	458	-	71	1 875	1 648	-	227
Sem declaração	-	-	-	-	-	-	-	-
Bueiro / boca de lobo								
Existe	32	32	-	-	118	118	-	-
Não existe	2 756	2 597	5	154	9 773	9 292	10	471
Sem declaração	-	-	-	-	-	-	-	-
Rampa para cadeirante								
Existe	36	33	-	3	134	130	-	4
Não existe	2 752	2 596	5	151	9 757	9 280	10	467
Sem declaração	-	-	-	-	-	-	-	-
Arborização								
Existe	2 590	2 463	5	122	9 206	8 820	10	376
Não existe	198	166	-	32	685	590	-	95
Sem declaração	-	-	-	-	-	-	-	-
Esgoto a céu aberto								
Existe	146	137	-	9	501	473	-	28
Não existe	2 642	2 492	5	145	9 390	8 937	10	443
Sem declaração	-	-	-	-	-	-	-	-
Lixo acumulado nos logradouros								
Existe	18	16	-	2	61	56	-	5
Não existe	2 770	2 613	5	152	9 830	9 354	10	466
Sem declaração	-	-	-	-	-	-	-	-
Brejo dos Santos	**1 401**	**1 388**	**4**	**9**	**4 631**	**4 580**	**16**	**35**
Identificação do logradouro								
Existe	120	120	-	-	403	403	-	-
Não existe	1 281	1 268	4	9	4 228	4 177	16	35
Sem declaração	-	-	-	-	-	-	-	-
Iluminação pública								
Existe	1 358	1 346	4	8	4 494	4 449	16	29
Não existe	43	42	-	1	137	131	-	6
Sem declaração	-	-	-	-	-	-	-	-
Pavimentação								
Existe	675	672	1	2	2 188	2 181	4	3
Não existe	726	716	3	7	2 443	2 399	12	32
Sem declaração	-	-	-	-	-	-	-	-
Calçada								
Existe	1 171	1 168	-	3	3 843	3 830	-	13
Não existe	230	220	4	6	788	750	16	22
Sem declaração	-	-	-	-	-	-	-	-
Meio-fio / guia								
Existe	1 037	1 034	-	3	3 386	3 373	-	13
Não existe	364	354	4	6	1 245	1 207	16	22
Sem declaração	-	-	-	-	-	-	-	-
Bueiro / boca de lobo								
Existe	-	-	-	-	-	-	-	-
Não existe	1 401	1 388	4	9	4 631	4 580	16	35
Sem declaração	-	-	-	-	-	-	-	-
Rampa para cadeirante								
Existe	6	6	-	-	18	18	-	-
Não existe	1 395	1 382	4	9	4 613	4 562	16	35
Sem declaração	-	-	-	-	-	-	-	-
Arborização								
Existe	1 356	1 346	2	8	4 477	4 437	11	29
Não existe	45	42	2	1	154	143	5	6
Sem declaração	-	-	-	-	-	-	-	-
Esgoto a céu aberto								

ANUÁRIO ESTATÍSTICO DO ESTADO DA PARAÍBA - 2011

II - Características Demográficas e Sociais

2.1 - Demografia

2.1.2 - Domicílios

2.1.2.2 - Características dos Domicílios e Entorno

Tabela 02 - Domicílios particulares permanentes e moradores em domicílios particulares permanentes, por forma de abastecimento de água, segundo as características do entorno nos municípios de Paraíba - 2010

Características do entorno e municípios	Domicílios particulares permanentes				Moradores em domicílios particulares permanentes			
	Total	Forma de abastecimento de água			Total	Forma de abastecimento de água		
		Rede geral de distribuição	Poço ou nascente na propriedade	Outra		Rede geral de distribuição	Poço ou nascente na propriedade	Outra
Existe	1 007	996	3	8	3 343	3 299	15	29
Não existe	394	392	1	1	1 288	1 281	1	6
Sem declaração	-	-	-	-	-	-	-	-
Lixo acumulado nos logradouros								
Existe	10	10	-	-	38	38	-	-
Não existe	1 391	1 378	4	9	4 593	4 542	16	35
Sem declaração	-	-	-	-	-	-	-	-
Caaporã	**4 723**	**4 290**	**46**	**387**	**17 526**	**15 938**	**154**	**1 434**
Identificação do logradouro								
Existe	1 449	1 216	3	230	5 340	4 460	9	871
Não existe	3 274	3 074	43	157	12 186	11 478	145	563
Sem declaração	-	-	-	-	-	-	-	-
Iluminação pública								
Existe	4 028	3 762	37	229	14 862	13 946	128	788
Não existe	695	528	9	158	2 664	1 992	26	646
Sem declaração	-	-	-	-	-	-	-	-
Pavimentação								
Existe	1 998	1 891	21	86	7 414	7 041	65	308
Não existe	2 725	2 399	25	301	10 112	8 897	89	1 126
Sem declaração	-	-	-	-	-	-	-	-
Calçada								
Existe	2	2	-	-	5	5	-	-
Não existe	4 721	4 288	46	387	17 521	15 933	154	1 434
Sem declaração	-	-	-	-	-	-	-	-
Meio-fio / guia								
Existe	2 005	1 908	24	73	7 452	7 119	82	251
Não existe	2 718	2 382	22	314	10 074	8 819	72	1 183
Sem declaração	-	-	-	-	-	-	-	-
Bueiro / boca de lobo								
Existe	294	273	1	20	1 119	1 048	2	69
Não existe	4 429	4 017	45	367	16 407	14 890	152	1 365
Sem declaração	-	-	-	-	-	-	-	-
Rampa para cadeirante								
Existe	-	-	-	-	-	-	-	-
Não existe	4 723	4 290	46	387	17 526	15 938	154	1 434
Sem declaração	-	-	-	-	-	-	-	-
Arborização								
Existe	2 378	2 213	25	140	8 872	8 300	89	483
Não existe	2 345	2 077	21	247	8 654	7 638	65	951
Sem declaração	-	-	-	-	-	-	-	-
Esgoto a céu aberto								
Existe	4 323	3 933	35	355	16 041	14 594	121	1 326
Não existe	400	357	11	32	1 485	1 344	33	108
Sem declaração	-	-	-	-	-	-	-	-
Lixo acumulado nos logradouros								
Existe	578	514	4	60	2 186	1 932	13	241
Não existe	4 145	3 776	42	327	15 340	14 006	141	1 193
Sem declaração	-	-	-	-	-	-	-	-
Cabaceiras	**702**	**690**	**7**	**5**	**2 211**	**2 168**	**29**	**14**
Identificação do logradouro								
Existe	316	313	-	3	998	993	-	5
Não existe	386	377	7	2	1 213	1 175	29	9
Sem declaração	-	-	-	-	-	-	-	-
Iluminação pública								
Existe	691	679	7	5	2 181	2 138	29	14
Não existe	11	11	-	-	30	30	-	-

ANUÁRIO ESTATÍSTICO DO ESTADO DA PARAÍBA - 2011

II - Características Demográficas e Sociais

2.1 - Demografia

2.1.2 - Domicílios

2.1.2.2 - Características dos Domicílios e Entorno

Tabela 02 - Domicílios particulares permanentes e moradores em domicílios particulares permanentes, por forma de abastecimento de água, segundo as características do entorno nos municípios de Paraíba - 2010

Características do entorno e municípios	Domicílios particulares permanentes				Moradores em domicílios particulares permanentes			
	Total	Forma de abastecimento de água			Total	Forma de abastecimento de água		
		Rede geral de distribuição	Poço ou nascente na propriedade	Outra		Rede geral de distribuição	Poço ou nascente na propriedade	Outra
Sem declaração	-	-	-	-	-	-	-	-
Pavimentação								
Existe	302	297	1	4	937	921	5	11
Não existe	400	393	6	1	1 274	1 247	24	3
Sem declaração	-	-	-	-	-	-	-	-
Calçada								
Existe	254	251	-	3	769	766	-	3
Não existe	448	439	7	2	1 442	1 402	29	11
Sem declaração	-	-	-	-	-	-	-	-
Meio-fio / guia								
Existe	285	283	-	2	860	858	-	2
Não existe	417	407	7	3	1 351	1 310	29	12
Sem declaração	-	-	-	-	-	-	-	-
Bueiro / boca de lobo								
Existe	10	10	-	-	29	29	-	-
Não existe	692	680	7	5	2 182	2 139	29	14
Sem declaração	-	-	-	-	-	-	-	-
Rampa para cadeirante								
Existe	10	10	-	-	25	25	-	-
Não existe	692	680	7	5	2 186	2 143	29	14
Sem declaração	-	-	-	-	-	-	-	-
Arborização								
Existe	668	656	7	5	2 104	2 061	29	14
Não existe	34	34	-	-	107	107	-	-
Sem declaração	-	-	-	-	-	-	-	-
Esgoto a céu aberto								
Existe	70	70	-	-	225	225	-	-
Não existe	632	620	7	5	1 986	1 943	29	14
Sem declaração	-	-	-	-	-	-	-	-
Lixo acumulado nos logradouros								
Existe	24	24	-	-	69	69	-	-
Não existe	678	666	7	5	2 142	2 099	29	14
Sem declaração	-	-	-	-	-	-	-	-
Cabedelo	**16 633**	**16 179**	**100**	**354**	**55 820**	**54 235**	**349**	**1 236**
Identificação do logradouro								
Existe	5 654	5 594	29	31	18 981	18 799	92	90
Não existe	10 864	10 485	71	308	36 455	35 097	257	1 101
Sem declaração	115	100	-	15	384	339	-	45
Iluminação pública								
Existe	15 630	15 286	97	247	52 406	51 168	342	896
Não existe	888	793	3	92	3 030	2 728	7	295
Sem declaração	115	100	-	15	384	339	-	45
Pavimentação								
Existe	9 228	9 135	52	41	31 418	31 109	182	127
Não existe	7 290	6 944	48	298	24 018	22 787	167	1 064
Sem declaração	115	100	-	15	384	339	-	45
Calçada								
Existe	11 088	10 987	61	40	36 709	36 375	213	121
Não existe	5 430	5 092	39	299	18 727	17 521	136	1 070
Sem declaração	115	100	-	15	384	339	-	45
Meio-fio / guia								
Existe	11 697	11 586	71	40	38 753	38 387	248	118
Não existe	4 821	4 493	29	299	16 683	15 509	101	1 073
Sem declaração	115	100	-	15	384	339	-	45
Bueiro / boca de lobo								
Existe	1 441	1 432	3	6	4 773	4 743	13	17

ANUÁRIO ESTATÍSTICO DO ESTADO DA PARAÍBA - 2011 IDEME

II - Características Demográficas e Sociais

2.1 - Demografia

2.1.2 - Domicílios

2.1.2.2 - Características dos Domicílios e Entorno

Tabela 02 - Domicílios particulares permanentes e moradores em domicílios particulares permanentes, por forma de abastecimento de água, segundo as características do entorno nos municípios de Paraíba - 2010

Características do entorno e municípios	Domicílios particulares permanentes				Moradores em domicílios particulares permanentes			
	Total	Forma de abastecimento de água			Total	Forma de abastecimento de água		
		Rede geral de distribuição	Poço ou nascente na propriedade	Outra		Rede geral de distribuição	Poço ou nascente na propriedade	Outra
Não existe	15 077	14 647	97	333	50 663	49 153	336	1 174
Sem declaração	115	100	-	15	384	339	-	45
Rampa para cadeirante								
Existe	74	74	-	-	210	210	-	-
Não existe	16 444	16 005	100	339	55 226	53 686	349	1 191
Sem declaração	115	100	-	15	384	339	-	45
Arborização								
Existe	12 578	12 350	90	138	41 690	40 890	321	479
Não existe	3 940	3 729	10	201	13 746	13 006	28	712
Sem declaração	115	100	-	15	384	339	-	45
Esgoto a céu aberto								
Existe	1 676	1 584	2	90	5 933	5 628	3	302
Não existe	14 842	14 495	98	249	49 503	48 268	346	889
Sem declaração	115	100	-	15	384	339	-	45
Lixo acumulado nos logradouros								
Existe	1 352	1 227	4	121	4 801	4 389	7	405
Não existe	15 166	14 852	96	218	50 635	49 507	342	786
Sem declaração	115	100	-	15	384	339	-	45
Cachoeira dos Índios	**981**	**891**	**2**	**88**	**3 397**	**3 020**	**5**	**372**
Identificação do logradouro								
Existe	732	666	1	65	2 541	2 254	2	285
Não existe	249	225	1	23	856	766	3	87
Sem declaração	-	-	-	-	-	-	-	-
Iluminação pública								
Existe	911	827	2	82	3 152	2 796	5	351
Não existe	70	64	-	6	245	224	-	21
Sem declaração	-	-	-	-	-	-	-	-
Pavimentação								
Existe	756	683	1	72	2 591	2 274	2	315
Não existe	225	208	1	16	806	746	3	57
Sem declaração	-	-	-	-	-	-	-	-
Calçada								
Existe	815	752	-	63	2 837	2 559	-	278
Não existe	166	139	2	25	560	461	5	94
Sem declaração	-	-	-	-	-	-	-	-
Meio-fio / guia								
Existe	674	618	1	55	2 306	2 061	2	243
Não existe	307	273	1	33	1 091	959	3	129
Sem declaração	-	-	-	-	-	-	-	-
Bueiro / boca de lobo								
Existe	37	36	-	1	133	129	-	4
Não existe	944	855	2	87	3 264	2 891	5	368
Sem declaração	-	-	-	-	-	-	-	-
Rampa para cadeirante								
Existe	-	-	-	-	-	-	-	-
Não existe	981	891	2	88	3 397	3 020	5	372
Sem declaração	-	-	-	-	-	-	-	-
Arborização								
Existe	925	847	2	76	3 221	2 887	5	329
Não existe	56	44	-	12	176	133	-	43
Sem declaração	-	-	-	-	-	-	-	-
Esgoto a céu aberto								
Existe	239	222	-	17	857	794	-	63
Não existe	742	669	2	71	2 540	2 226	5	309
Sem declaração	-	-	-	-	-	-	-	-
Lixo acumulado nos logradouros								

ANUÁRIO ESTATÍSTICO DO ESTADO DA PARAÍBA - 2011

II - Características Demográficas e Sociais

2.1 - Demografia

2.1.2 - Domicílios

2.1.2.2 - Características dos Domicílios e Entorno

Tabela 02 - Domicílios particulares permanentes e moradores em domicílios particulares permanentes, por forma de abastecimento de água, segundo as características do entorno nos municípios de Paraíba - 2010

Características do entorno e municípios	Domicílios particulares permanentes				Moradores em domicílios particulares permanentes			
	Total	Forma de abastecimento de água			Total	Forma de abastecimento de água		
		Rede geral de distribuição	Poço ou nascente na propriedade	Outra		Rede geral de distribuição	Poço ou nascente na propriedade	Outra
Existe	6	6	-	-	20	20	-	-
Não existe	975	885	2	88	3 377	3 000	5	372
Sem declaração	-	-	-	-	-	-	-	-
Cacimba de Areia	**499**	**484**	**-**	**15**	**1 674**	**1 623**	**-**	**51**
Identificação do logradouro								
Existe	31	31	-	-	102	102	-	-
Não existe	467	452	-	15	1 569	1 518	-	51
Sem declaração	1	1	-	-	3	3	-	-
Iluminação pública								
Existe	468	454	-	14	1 576	1 528	-	48
Não existe	30	29	-	1	95	92	-	3
Sem declaração	1	1	-	-	3	3	-	-
Pavimentação								
Existe	433	419	-	14	1 464	1 416	-	48
Não existe	65	64	-	1	207	204	-	3
Sem declaração	1	1	-	-	3	3	-	-
Calçada								
Existe	366	351	-	15	1 225	1 174	-	51
Não existe	132	132	-	-	446	446	-	-
Sem declaração	1	1	-	-	3	3	-	-
Meio-fio / guia								
Existe	412	399	-	13	1 397	1 353	-	44
Não existe	86	84	-	2	274	267	-	7
Sem declaração	1	1	-	-	3	3	-	-
Bueiro / boca de lobo								
Existe	-	-	-	-	-	-	-	-
Não existe	498	483	-	15	1 671	1 620	-	51
Sem declaração	1	1	-	-	3	3	-	-
Rampa para cadeirante								
Existe	6	5	-	1	16	13	-	3
Não existe	492	478	-	14	1 655	1 607	-	48
Sem declaração	1	1	-	-	3	3	-	-
Arborização								
Existe	408	396	-	12	1 384	1 344	-	40
Não existe	90	87	-	3	287	276	-	11
Sem declaração	1	1	-	-	3	3	-	-
Esgoto a céu aberto								
Existe	16	16	-	-	53	53	-	-
Não existe	482	467	-	15	1 618	1 567	-	51
Sem declaração	1	1	-	-	3	3	-	-
Lixo acumulado nos logradouros								
Existe	86	82	-	4	315	301	-	14
Não existe	412	401	-	11	1 356	1 319	-	37
Sem declaração	1	1	-	-	3	3	-	-
Cacimba de Dentro	**2 591**	**2 444**	**5**	**142**	**9 138**	**8 648**	**17**	**473**
Identificação do logradouro								
Existe	649	624	-	25	2 268	2 194	-	74
Não existe	1 942	1 820	5	117	6 870	6 454	17	399
Sem declaração	-	-	-	-	-	-	-	-
Iluminação pública								
Existe	2 551	2 417	5	129	8 979	8 544	17	418
Não existe	40	27	-	13	159	104	-	55
Sem declaração	-	-	-	-	-	-	-	-
Pavimentação								
Existe	1 975	1 877	5	93	6 853	6 539	17	297
Não existe	616	567	-	49	2 285	2 109	-	176

ANUÁRIO ESTATÍSTICO DO ESTADO DA PARAÍBA - 2011

II - Características Demográficas e Sociais

2.1 - Demografia

2.1.2 - Domicílios

2.1.2.2 - Características dos Domicílios e Entorno

Tabela 02 - Domicílios particulares permanentes e moradores em domicílios particulares permanentes, por forma de abastecimento de água, segundo as características do entorno nos municípios de Paraíba - 2010

Características do entorno e municípios	Domicílios particulares permanentes				Moradores em domicílios particulares permanentes			
	Total	Forma de abastecimento de água			Total	Forma de abastecimento de água		
		Rede geral de distribuição	Poço ou nascente na propriedade	Outra		Rede geral de distribuição	Poço ou nascente na propriedade	Outra
Sem declaração	-	-	-	-	-	-	-	-
Calçada								
Existe	2 042	1 944	5	93	7 075	6 764	17	294
Não existe	549	500	-	49	2 063	1 884	-	179
Sem declaração	-	-	-	-	-	-	-	-
Meio-fio / guia								
Existe	2 026	1 910	5	111	7 030	6 647	17	366
Não existe	565	534	-	31	2 108	2 001	-	107
Sem declaração	-	-	-	-	-	-	-	-
Bueiro / boca de lobo								
Existe	200	187	-	13	637	599	-	38
Não existe	2 391	2 257	5	129	8 501	8 049	17	435
Sem declaração	-	-	-	-	-	-	-	-
Rampa para cadeirante								
Existe	3	3	-	-	10	10	-	-
Não existe	2 588	2 441	5	142	9 128	8 638	17	473
Sem declaração	-	-	-	-	-	-	-	-
Arborização								
Existe	2 266	2 163	4	99	7 897	7 577	14	306
Não existe	325	281	1	43	1 241	1 071	3	167
Sem declaração	-	-	-	-	-	-	-	-
Esgoto a céu aberto								
Existe	946	874	2	70	3 356	3 111	7	238
Não existe	1 645	1 570	3	72	5 782	5 537	10	235
Sem declaração	-	-	-	-	-	-	-	-
Lixo acumulado nos logradouros								
Existe	20	20	-	-	66	66	-	-
Não existe	2 571	2 424	5	142	9 072	8 582	17	473
Sem declaração	-	-	-	-	-	-	-	-
Cacimbas	**478**	**468**	**-**	**10**	**1 641**	**1 614**	**-**	**27**
Identificação do logradouro								
Existe	59	59	-	-	184	184	-	-
Não existe	419	409	-	10	1 457	1 430	-	27
Sem declaração	-	-	-	-	-	-	-	-
Iluminação pública								
Existe	457	447	-	10	1 564	1 537	-	27
Não existe	21	21	-	-	77	77	-	-
Sem declaração	-	-	-	-	-	-	-	-
Pavimentação								
Existe	459	449	-	10	1 572	1 545	-	27
Não existe	19	19	-	-	69	69	-	-
Sem declaração	-	-	-	-	-	-	-	-
Calçada								
Existe	454	444	-	10	1 551	1 524	-	27
Não existe	24	24	-	-	90	90	-	-
Sem declaração	-	-	-	-	-	-	-	-
Meio-fio / guia								
Existe	459	449	-	10	1 572	1 545	-	27
Não existe	19	19	-	-	69	69	-	-
Sem declaração	-	-	-	-	-	-	-	-
Bueiro / boca de lobo								
Existe	6	6	-	-	22	22	-	-
Não existe	472	462	-	10	1 619	1 592	-	27
Sem declaração	-	-	-	-	-	-	-	-
Rampa para cadeirante								
Existe	-	-	-	-	-	-	-	-

ANUÁRIO ESTATÍSTICO DO ESTADO DA PARAÍBA - 2011

II - Características Demográficas e Sociais

2.1 - Demografia

2.1.2 - Domicílios

2.1.2.2 - Características dos Domicílios e Entorno

Tabela 02 - Domicílios particulares permanentes e moradores em domicílios particulares permanentes, por forma de abastecimento de água, segundo as características do entorno nos municípios de Paraíba - 2010

Características do entorno e municípios	Domicílios particulares permanentes				Moradores em domicílios particulares permanentes			
	Total	Forma de abastecimento de água			Total	Forma de abastecimento de água		
		Rede geral de distribuição	Poço ou nascente na propriedade	Outra		Rede geral de distribuição	Poço ou nascente na propriedade	Outra
Não existe	478	468	-	10	1 641	1 614	-	27
Sem declaração	-	-	-	-	-	-	-	-
Arborização								
Existe	453	444	-	9	1 543	1 523	-	20
Não existe	25	24	-	1	98	91	-	7
Sem declaração	-	-	-	-	-	-	-	-
Esgoto a céu aberto								
Existe	-	-	-	-	-	-	-	-
Não existe	478	468	-	10	1 641	1 614	-	27
Sem declaração	-	-	-	-	-	-	-	-
Lixo acumulado nos logradouros								
Existe	-	-	-	-	-	-	-	-
Não existe	478	468	-	10	1 641	1 614	-	27
Sem declaração	-	-	-	-	-	-	-	-
Caiçara	**1 540**	**1 492**	**1**	**47**	**5 184**	**5 040**	**6**	**138**
Identificação do logradouro								
Existe	697	675	-	22	2 333	2 279	-	54
Não existe	843	817	1	25	2 851	2 761	6	84
Sem declaração	-	-	-	-	-	-	-	-
Iluminação pública								
Existe	1 534	1 489	1	44	5 165	5 028	6	131
Não existe	6	3	-	3	19	12	-	7
Sem declaração	-	-	-	-	-	-	-	-
Pavimentação								
Existe	1 457	1 418	1	38	4 905	4 785	6	114
Não existe	83	74	-	9	279	255	-	24
Sem declaração	-	-	-	-	-	-	-	-
Calçada								
Existe	1 433	1 398	1	34	4 833	4 720	6	107
Não existe	107	94	-	13	351	320	-	31
Sem declaração	-	-	-	-	-	-	-	-
Meio-fio / guia								
Existe	1 481	1 441	1	39	4 981	4 856	6	119
Não existe	59	51	-	8	203	184	-	19
Sem declaração	-	-	-	-	-	-	-	-
Bueiro / boca de lobo								
Existe	378	364	1	13	1 272	1 230	6	36
Não existe	1 162	1 128	-	34	3 912	3 810	-	102
Sem declaração	-	-	-	-	-	-	-	-
Rampa para cadeirante								
Existe	37	37	-	-	118	118	-	-
Não existe	1 503	1 455	1	47	5 066	4 922	6	138
Sem declaração	-	-	-	-	-	-	-	-
Arborização								
Existe	1 445	1 407	1	37	4 858	4 738	6	114
Não existe	95	85	-	10	326	302	-	24
Sem declaração	-	-	-	-	-	-	-	-
Esgoto a céu aberto								
Existe	57	53	-	4	188	181	-	7
Não existe	1 483	1 439	1	43	4 996	4 859	6	131
Sem declaração	-	-	-	-	-	-	-	-
Lixo acumulado nos logradouros								
Existe	21	15	-	6	69	56	-	13
Não existe	1 519	1 477	1	41	5 115	4 984	6	125
Sem declaração	-	-	-	-	-	-	-	-
Cajazeiras	**14 180**	**13 927**	**42**	**211**	**47 248**	**46 448**	**152**	**648**

ANUÁRIO ESTATÍSTICO DO ESTADO DA PARAÍBA - 2011 IDEME

II - Características Demográficas e Sociais

2.1 - Demografia

2.1.2 - Domicílios

2.1.2.2 - Características dos Domicílios e Entorno

Tabela 02 - Domicílios particulares permanentes e moradores em domicílios particulares permanentes, por forma de abastecimento de água, segundo as características do entorno nos municípios de Paraíba - 2010

Características do entorno e municípios	Domicílios particulares permanentes				Moradores em domicílios particulares permanentes			
	Total	Forma de abastecimento de água			Total	Forma de abastecimento de água		
		Rede geral de distribuição	Poço ou nascente na propriedade	Outra		Rede geral de distribuição	Poço ou nascente na propriedade	Outra
Identificação do logradouro								
Existe	5 831	5 789	14	28	19 081	18 951	48	82
Não existe	8 347	8 137	28	182	28 159	27 492	104	563
Sem declaração	2	1	-	1	8	5	-	3
Iluminação pública								
Existe	13 804	13 597	29	178	45 946	45 289	103	554
Não existe	374	329	13	32	1 294	1 154	49	91
Sem declaração	2	1	-	1	8	5	-	3
Pavimentação								
Existe	10 871	10 747	22	102	35 680	35 279	76	325
Não existe	3 307	3 179	20	108	11 560	11 164	76	320
Sem declaração	2	1	-	1	8	5	-	3
Calçada								
Existe	12 854	12 696	28	130	42 598	42 081	94	423
Não existe	1 324	1 230	14	80	4 642	4 362	58	222
Sem declaração	2	1	-	1	8	5	-	3
Meio-fio / guia								
Existe	10 751	10 635	19	97	35 342	34 950	65	327
Não existe	3 427	3 291	23	113	11 898	11 493	87	318
Sem declaração	2	1	-	1	8	5	-	3
Bueiro / boca de lobo								
Existe	1 367	1 349	6	12	4 655	4 599	18	38
Não existe	12 811	12 577	36	198	42 585	41 844	134	607
Sem declaração	2	1	-	1	8	5	-	3
Rampa para cadeirante								
Existe	81	78	3	-	187	181	6	-
Não existe	14 097	13 848	39	210	47 053	46 262	146	645
Sem declaração	2	1	-	1	8	5	-	3
Arborização								
Existe	13 380	13 180	32	168	44 712	44 067	121	524
Não existe	798	746	10	42	2 528	2 376	31	121
Sem declaração	2	1	-	1	8	5	-	3
Esgoto a céu aberto								
Existe	1 716	1 643	5	68	6 056	5 843	20	193
Não existe	12 462	12 283	37	142	41 184	40 600	132	452
Sem declaração	2	1	-	1	8	5	-	3
Lixo acumulado nos logradouros								
Existe	578	535	3	40	1 991	1 866	6	119
Não existe	13 600	13 391	39	170	45 249	44 577	146	526
Sem declaração	2	1	-	1	8	5	-	3
Cajazeirinhas	**277**	**269**	**-**	**8**	**1 000**	**977**	**-**	**23**
Identificação do logradouro								
Existe	144	142	-	2	519	514	-	5
Não existe	133	127	-	6	481	463	-	18
Sem declaração	-	-	-	-	-	-	-	-
Iluminação pública								
Existe	242	235	-	7	888	867	-	21
Não existe	35	34	-	1	112	110	-	2
Sem declaração	-	-	-	-	-	-	-	-
Pavimentação								
Existe	192	188	-	4	706	694	-	12
Não existe	85	81	-	4	294	283	-	11
Sem declaração	-	-	-	-	-	-	-	-
Calçada								
Existe	108	108	-	-	403	403	-	-
Não existe	169	161	-	8	597	574	-	23

ANUÁRIO ESTATÍSTICO DO ESTADO DA PARAÍBA - 2011

II - Características Demográficas e Sociais

2.1 - Demografia

2.1.2 - Domicílios

2.1.2.2 - Características dos Domicílios e Entorno

Tabela 02 - Domicílios particulares permanentes e moradores em domicílios particulares permanentes, por forma de abastecimento de água, segundo as características do entorno nos municípios de Paraíba - 2010

Características do entorno e municípios	Domicílios particulares permanentes				Moradores em domicílios particulares permanentes			
	Total	Forma de abastecimento de água			Total	Forma de abastecimento de água		
		Rede geral de distribuição	Poço ou nascente na propriedade	Outra		Rede geral de distribuição	Poço ou nascente na propriedade	Outra
Sem declaração	-	-	-	-	-	-	-	-
Meio-fio / guia								
Existe	178	176	-	2	647	642	-	5
Não existe	99	93	-	6	353	335	-	18
Sem declaração	-	-	-	-	-	-	-	-
Bueiro / boca de lobo								
Existe	-	-	-	-	-	-	-	-
Não existe	277	269	-	8	1 000	977	-	23
Sem declaração	-	-	-	-	-	-	-	-
Rampa para cadeirante								
Existe	10	10	-	-	39	39	-	-
Não existe	267	259	-	8	961	938	-	23
Sem declaração	-	-	-	-	-	-	-	-
Arborização								
Existe	231	227	-	4	860	847	-	13
Não existe	46	42	-	4	140	130	-	10
Sem declaração	-	-	-	-	-	-	-	-
Esgoto a céu aberto								
Existe	12	11	-	1	45	43	-	2
Não existe	265	258	-	7	955	934	-	21
Sem declaração	-	-	-	-	-	-	-	-
Lixo acumulado nos logradouros								
Existe	13	12	-	1	43	40	-	3
Não existe	264	257	-	7	957	937	-	20
Sem declaração	-	-	-	-	-	-	-	-
Caldas Brandão	**997**	**939**	**-**	**58**	**3 220**	**3 071**	**-**	**149**
Identificação do logradouro								
Existe	-	-	-	-	-	-	-	-
Não existe	997	939	-	58	3 220	3 071	-	149
Sem declaração	-	-	-	-	-	-	-	-
Iluminação pública								
Existe	986	928	-	58	3 198	3 049	-	149
Não existe	11	11	-	-	22	22	-	-
Sem declaração	-	-	-	-	-	-	-	-
Pavimentação								
Existe	664	631	-	33	2 110	2 031	-	79
Não existe	333	308	-	25	1 110	1 040	-	70
Sem declaração	-	-	-	-	-	-	-	-
Calçada								
Existe	-	-	-	-	-	-	-	-
Não existe	997	939	-	58	3 220	3 071	-	149
Sem declaração	-	-	-	-	-	-	-	-
Meio-fio / guia								
Existe	446	434	-	12	1 409	1 381	-	28
Não existe	551	505	-	46	1 811	1 690	-	121
Sem declaração	-	-	-	-	-	-	-	-
Bueiro / boca de lobo								
Existe	39	39	-	-	131	131	-	-
Não existe	958	900	-	58	3 089	2 940	-	149
Sem declaração	-	-	-	-	-	-	-	-
Rampa para cadeirante								
Existe	-	-	-	-	-	-	-	-
Não existe	997	939	-	58	3 220	3 071	-	149
Sem declaração	-	-	-	-	-	-	-	-
Arborização								
Existe	885	833	-	52	2 885	2 749	-	136

ANUÁRIO ESTATÍSTICO DO ESTADO DA PARAÍBA - 2011

II - Características Demográficas e Sociais

2.1 - Demografia

2.1.2 - Domicílios

2.1.2.2 - Características dos Domicílios e Entorno

Tabela 02 - Domicílios particulares permanentes e moradores em domicílios particulares permanentes, por forma de abastecimento de água, segundo as características do entorno nos municípios de Paraíba - 2010

Características do entorno e municípios	Domicílios particulares permanentes				Moradores em domicílios particulares permanentes			
	Total	Forma de abastecimento de água			Total	Forma de abastecimento de água		
		Rede geral de distribuição	Poço ou nascente na propriedade	Outra		Rede geral de distribuição	Poço ou nascente na propriedade	Outra
Não existe	112	106	-	6	335	322	-	13
Sem declaração	-	-	-	-	-	-	-	-
Esgoto a céu aberto								
Existe	877	822	-	55	2 875	2 733	-	142
Não existe	120	117	-	3	345	338	-	7
Sem declaração	-	-	-	-	-	-	-	-
Lixo acumulado nos logradouros								
Existe	21	20	-	1	71	69	-	2
Não existe	976	919	-	57	3 149	3 002	-	147
Sem declaração	-	-	-	-	-	-	-	-
Camalaú	**973**	**953**	**2**	**18**	**2 878**	**2 819**	**6**	**53**
Identificação do logradouro								
Existe	387	384	-	3	1 117	1 104	-	13
Não existe	586	569	2	15	1 761	1 715	6	40
Sem declaração	-	-	-	-	-	-	-	-
Iluminação pública								
Existe	971	951	2	18	2 871	2 812	6	53
Não existe	2	2	-	-	7	7	-	-
Sem declaração	-	-	-	-	-	-	-	-
Pavimentação								
Existe	666	657	-	9	1 956	1 931	-	25
Não existe	307	296	2	9	922	888	6	28
Sem declaração	-	-	-	-	-	-	-	-
Calçada								
Existe	619	611	-	8	1 803	1 781	-	22
Não existe	354	342	2	10	1 075	1 038	6	31
Sem declaração	-	-	-	-	-	-	-	-
Meio-fio / guia								
Existe	657	650	-	7	1 929	1 908	-	21
Não existe	316	303	2	11	949	911	6	32
Sem declaração	-	-	-	-	-	-	-	-
Bueiro / boca de lobo								
Existe	90	90	-	-	286	286	-	-
Não existe	883	863	2	18	2 592	2 533	6	53
Sem declaração	-	-	-	-	-	-	-	-
Rampa para cadeirante								
Existe	76	76	-	-	227	227	-	-
Não existe	897	877	2	18	2 651	2 592	6	53
Sem declaração	-	-	-	-	-	-	-	-
Arborização								
Existe	946	928	2	16	2 806	2 751	6	49
Não existe	27	25	-	2	72	68	-	4
Sem declaração	-	-	-	-	-	-	-	-
Esgoto a céu aberto								
Existe	249	243	-	6	796	773	-	23
Não existe	724	710	2	12	2 082	2 046	6	30
Sem declaração	-	-	-	-	-	-	-	-
Lixo acumulado nos logradouros								
Existe	-	-	-	-	-	-	-	-
Não existe	973	953	2	18	2 878	2 819	6	53
Sem declaração	-	-	-	-	-	-	-	-
Campina Grande	**106 503**	**105 480**	**80**	**943**	**364 483**	**360 912**	**254**	**3 317**
Identificação do logradouro								
Existe	32 104	31 956	19	129	106 451	105 970	69	412
Não existe	74 070	73 216	61	793	256 825	253 813	185	2 827
Sem declaração	329	308	-	21	1 207	1 129	-	78

ANUÁRIO ESTATÍSTICO DO ESTADO DA PARAÍBA - 2011 IDEME

II - Características Demográficas e Sociais

2.1 - Demografia

2.1.2 - Domicílios

2.1.2.2 - Características dos Domicílios e Entorno

Tabela 02 - Domicílios particulares permanentes e moradores em domicílios particulares permanentes, por forma de abastecimento de água, segundo as características do entorno nos municípios de Paraíba - 2010

Características do entorno e municípios	Domicílios particulares permanentes				Moradores em domicílios particulares permanentes			
	Total	Forma de abastecimento de água			Total	Forma de abastecimento de água		
		Rede geral de distribuição	Poço ou nascente na propriedade	Outra		Rede geral de distribuição	Poço ou nascente na propriedade	Outra
Iluminação pública								
Existe	104 455	103 610	78	767	357 298	354 379	247	2 672
Não existe	1 719	1 562	2	155	5 978	5 404	7	567
Sem declaração	329	308	-	21	1 207	1 129	-	78
Pavimentação								
Existe	82 841	82 488	62	291	279 284	278 100	181	1 003
Não existe	23 333	22 684	18	631	83 992	81 683	73	2 236
Sem declaração	329	308	-	21	1 207	1 129	-	78
Calçada								
Existe	79 236	78 969	59	208	266 989	266 123	172	694
Não existe	26 938	26 203	21	714	96 287	93 660	82	2 545
Sem declaração	329	308	-	21	1 207	1 129	-	78
Meio-fio / guia								
Existe	85 267	84 923	57	287	288 146	287 000	161	985
Não existe	20 907	20 249	23	635	75 130	72 783	93	2 254
Sem declaração	329	308	-	21	1 207	1 129	-	78
Bueiro / boca de lobo								
Existe	23 163	23 060	21	82	78 022	77 688	47	287
Não existe	83 011	82 112	59	840	285 254	282 095	207	2 952
Sem declaração	329	308	-	21	1 207	1 129	-	78
Rampa para cadeirante								
Existe	750	746	4	-	2 110	2 106	4	-
Não existe	105 424	104 426	76	922	361 166	357 677	250	3 239
Sem declaração	329	308	-	21	1 207	1 129	-	78
Arborização								
Existe	87 837	87 203	72	562	300 817	298 605	227	1 985
Não existe	18 337	17 969	8	360	62 459	61 178	27	1 254
Sem declaração	329	308	-	21	1 207	1 129	-	78
Esgoto a céu aberto								
Existe	12 973	12 580	15	378	47 115	45 700	57	1 358
Não existe	93 201	92 592	65	544	316 161	314 083	197	1 881
Sem declaração	329	308	-	21	1 207	1 129	-	78
Lixo acumulado nos logradouros								
Existe	11 271	10 955	12	304	40 750	39 627	42	1 081
Não existe	94 903	94 217	68	618	322 526	320 156	212	2 158
Sem declaração	329	308	-	21	1 207	1 129	-	78
Capim	**1 347**	**927**	**297**	**123**	**5 129**	**3 546**	**1 128**	**455**
Identificação do logradouro								
Existe	442	273	129	40	1 661	1 038	479	144
Não existe	905	654	168	83	3 468	2 508	649	311
Sem declaração	-	-	-	-	-	-	-	-
Iluminação pública								
Existe	1 226	855	264	107	4 639	3 248	1 001	390
Não existe	121	72	33	16	490	298	127	65
Sem declaração	-	-	-	-	-	-	-	-
Pavimentação								
Existe	720	572	107	41	2 691	2 139	404	148
Não existe	627	355	190	82	2 438	1 407	724	307
Sem declaração	-	-	-	-	-	-	-	-
Calçada								
Existe	76	61	12	3	273	217	43	13
Não existe	1 271	866	285	120	4 856	3 329	1 085	442
Sem declaração	-	-	-	-	-	-	-	-
Meio-fio / guia								
Existe	722	573	108	41	2 701	2 145	408	148
Não existe	625	354	189	82	2 428	1 401	720	307

ANUÁRIO ESTATÍSTICO DO ESTADO DA PARAÍBA - 2011

II - Características Demográficas e Sociais

2.1 - Demografia

2.1.2 - Domicílios

2.1.2.2 - Características dos Domicílios e Entorno

Tabela 02 - Domicílios particulares permanentes e moradores em domicílios particulares permanentes, por forma de abastecimento de água, segundo as características do entorno nos municípios de Paraíba - 2010

Características do entorno e municípios	Domicílios particulares permanentes				Moradores em domicílios particulares permanentes			
	Total	Forma de abastecimento de água			Total	Forma de abastecimento de água		
		Rede geral de distribuição	Poço ou nascente na propriedade	Outra		Rede geral de distribuição	Poço ou nascente na propriedade	Outra
Sem declaração	-	-	-	-	-	-	-	-
Bueiro / boca de lobo								
Existe	82	72	7	3	313	276	23	14
Não existe	1 265	855	290	120	4 816	3 270	1 105	441
Sem declaração	-	-	-	-	-	-	-	-
Rampa para cadeirante								
Existe	10	9	-	1	35	30	-	5
Não existe	1 337	918	297	122	5 094	3 516	1 128	450
Sem declaração	-	-	-	-	-	-	-	-
Arborização								
Existe	413	296	92	25	1 587	1 149	330	108
Não existe	934	631	205	98	3 542	2 397	798	347
Sem declaração	-	-	-	-	-	-	-	-
Esgoto a céu aberto								
Existe	301	192	84	25	1 138	708	320	110
Não existe	1 046	735	213	98	3 991	2 838	808	345
Sem declaração	-	-	-	-	-	-	-	-
Lixo acumulado nos logradouros								
Existe	35	23	10	2	120	79	33	8
Não existe	1 312	904	287	121	5 009	3 467	1 095	447
Sem declaração	-	-	-	-	-	-	-	-
Caraúbas	**499**	**497**	**-**	**2**	**1 505**	**1 501**	**-**	**4**
Identificação do logradouro								
Existe	288	286	-	2	840	836	-	4
Não existe	211	211	-	-	665	665	-	-
Sem declaração	-	-	-	-	-	-	-	-
Iluminação pública								
Existe	490	489	-	1	1 481	1 480	-	1
Não existe	9	8	-	1	24	21	-	3
Sem declaração	-	-	-	-	-	-	-	-
Pavimentação								
Existe	448	447	-	1	1 335	1 334	-	1
Não existe	51	50	-	1	170	167	-	3
Sem declaração	-	-	-	-	-	-	-	-
Calçada								
Existe	427	426	-	1	1 260	1 259	-	1
Não existe	72	71	-	1	245	242	-	3
Sem declaração	-	-	-	-	-	-	-	-
Meio-fio / guia								
Existe	482	481	-	1	1 457	1 456	-	1
Não existe	17	16	-	1	48	45	-	3
Sem declaração	-	-	-	-	-	-	-	-
Bueiro / boca de lobo								
Existe	3	3	-	-	11	11	-	-
Não existe	496	494	-	2	1 494	1 490	-	4
Sem declaração	-	-	-	-	-	-	-	-
Rampa para cadeirante								
Existe	43	42	-	1	121	120	-	1
Não existe	456	455	-	1	1 384	1 381	-	3
Sem declaração	-	-	-	-	-	-	-	-
Arborização								
Existe	478	476	-	2	1 437	1 433	-	4
Não existe	21	21	-	-	68	68	-	-
Sem declaração	-	-	-	-	-	-	-	-
Esgoto a céu aberto								
Existe	15	15	-	-	42	42	-	-

ANUÁRIO ESTATÍSTICO DO ESTADO DA PARAÍBA - 2011

II - Características Demográficas e Sociais

2.1 - Demografia

2.1.2 - Domicílios

2.1.2.2 - Características dos Domicílios e Entorno

Tabela 02 - Domicílios particulares permanentes e moradores em domicílios particulares permanentes, por forma de abastecimento de água, segundo as características do entorno nos municípios de Paraíba - 2010

Características do entorno e municípios	Domicílios particulares permanentes				Moradores em domicílios particulares permanentes			
	Total	Forma de abastecimento de água			Total	Forma de abastecimento de água		
		Rede geral de distribuição	Poço ou nascente na propriedade	Outra		Rede geral de distribuição	Poço ou nascente na propriedade	Outra
Não existe	484	482	-	2	1 463	1 459	-	4
Sem declaração	-	-	-	-	-	-	-	-
Lixo acumulado nos logradouros								
Existe	-	-	-	-	-	-	-	-
Não existe	499	497	-	2	1 505	1 501	-	4
Sem declaração	-	-	-	-	-	-	-	-
Carrapateira	**413**	**412**	**-**	**1**	**1 709**	**1 708**	**-**	**1**
Identificação do logradouro								
Existe	220	219	-	1	890	889	-	1
Não existe	184	184	-	-	777	777	-	-
Sem declaração	9	9	-	-	42	42	-	-
Iluminação pública								
Existe	401	400	-	1	1 656	1 655	-	1
Não existe	3	3	-	-	11	11	-	-
Sem declaração	9	9	-	-	42	42	-	-
Pavimentação								
Existe	379	378	-	1	1 563	1 562	-	1
Não existe	25	25	-	-	104	104	-	-
Sem declaração	9	9	-	-	42	42	-	-
Calçada								
Existe	396	395	-	1	1 632	1 631	-	1
Não existe	8	8	-	-	35	35	-	-
Sem declaração	9	9	-	-	42	42	-	-
Meio-fio / guia								
Existe	378	377	-	1	1 558	1 557	-	1
Não existe	26	26	-	-	109	109	-	-
Sem declaração	9	9	-	-	42	42	-	-
Bueiro / boca de lobo								
Existe	41	41	-	-	165	165	-	-
Não existe	363	362	-	1	1 502	1 501	-	1
Sem declaração	9	9	-	-	42	42	-	-
Rampa para cadeirante								
Existe	15	15	-	-	56	56	-	-
Não existe	389	388	-	1	1 611	1 610	-	1
Sem declaração	9	9	-	-	42	42	-	-
Arborização								
Existe	391	390	-	1	1 608	1 607	-	1
Não existe	13	13	-	-	59	59	-	-
Sem declaração	9	9	-	-	42	42	-	-
Esgoto a céu aberto								
Existe	20	20	-	-	81	81	-	-
Não existe	384	383	-	1	1 586	1 585	-	1
Sem declaração	9	9	-	-	42	42	-	-
Lixo acumulado nos logradouros								
Existe	-	-	-	-	-	-	-	-
Não existe	404	403	-	1	1 667	1 666	-	1
Sem declaração	9	9	-	-	42	42	-	-
Casserengue	**1 003**	**940**	**5**	**58**	**3 457**	**3 248**	**17**	**192**
Identificação do logradouro								
Existe	318	310	2	6	1 122	1 096	7	19
Não existe	684	630	3	51	2 328	2 152	10	166
Sem declaração	1	-	-	1	7	-	-	7
Iluminação pública								
Existe	994	936	5	53	3 423	3 231	17	175
Não existe	8	4	-	4	27	17	-	10
Sem declaração	1	-	-	1	7	-	-	7

ANUÁRIO ESTATÍSTICO DO ESTADO DA PARAÍBA - 2011

II - Características Demográficas e Sociais

2.1 - Demografia

2.1.2 - Domicílios

2.1.2.2 - Características dos Domicílios e Entorno

Tabela 02 - Domicílios particulares permanentes e moradores em domicílios particulares permanentes, por forma de abastecimento de água, segundo as características do entorno nos municípios de Paraíba - 2010

Características do entorno e municípios	Domicílios particulares permanentes				Moradores em domicílios particulares permanentes			
	Total	Forma de abastecimento de água			Total	Forma de abastecimento de água		
		Rede geral de distribuição	Poço ou nascente na propriedade	Outra		Rede geral de distribuição	Poço ou nascente na propriedade	Outra
Pavimentação								
Existe	821	787	4	30	2 837	2 720	14	103
Não existe	181	153	1	27	613	528	3	82
Sem declaração	1	-	-	1	7	-	-	7
Calçada								
Existe	728	701	4	23	2 513	2 423	14	76
Não existe	274	239	1	34	937	825	3	109
Sem declaração	1	-	-	1	7	-	-	7
Meio-fio / guia								
Existe	810	775	4	31	2 802	2 683	14	105
Não existe	192	165	1	26	648	565	3	80
Sem declaração	1	-	-	1	7	-	-	7
Bueiro / boca de lobo								
Existe	165	157	1	7	555	533	4	18
Não existe	837	783	4	50	2 895	2 715	13	167
Sem declaração	1	-	-	1	7	-	-	7
Rampa para cadeirante								
Existe	18	18	-	-	58	58	-	-
Não existe	984	922	5	57	3 392	3 190	17	185
Sem declaração	1	-	-	1	7	-	-	7
Arborização								
Existe	959	910	4	45	3 337	3 173	14	150
Não existe	43	30	1	12	113	75	3	35
Sem declaração	1	-	-	1	7	-	-	7
Esgoto a céu aberto								
Existe	191	164	1	26	659	574	3	82
Não existe	811	776	4	31	2 791	2 674	14	103
Sem declaração	1	-	-	1	7	-	-	7
Lixo acumulado nos logradouros								
Existe	-	-	-	-	-	-	-	-
Não existe	1 002	940	5	57	3 450	3 248	17	185
Sem declaração	1	-	-	1	7	-	-	7
Catingueira	**812**	**785**	**4**	**23**	**2 884**	**2 800**	**9**	**75**
Identificação do logradouro								
Existe	105	103	-	2	366	360	-	6
Não existe	707	682	4	21	2 518	2 440	9	69
Sem declaração	-	-	-	-	-	-	-	-
Iluminação pública								
Existe	775	751	4	20	2 756	2 678	9	69
Não existe	37	34	-	3	128	122	-	6
Sem declaração	-	-	-	-	-	-	-	-
Pavimentação								
Existe	666	647	2	17	2 335	2 282	6	47
Não existe	146	138	2	6	549	518	3	28
Sem declaração	-	-	-	-	-	-	-	-
Calçada								
Existe	674	656	1	17	2 352	2 300	3	49
Não existe	138	129	3	6	532	500	6	26
Sem declaração	-	-	-	-	-	-	-	-
Meio-fio / guia								
Existe	664	645	2	17	2 321	2 268	6	47
Não existe	148	140	2	6	563	532	3	28
Sem declaração	-	-	-	-	-	-	-	-
Bueiro / boca de lobo								
Existe	30	30	-	-	112	112	-	-
Não existe	782	755	4	23	2 772	2 688	9	75

ANUÁRIO ESTATÍSTICO DO ESTADO DA PARAÍBA - 2011 IDEME

II - Características Demográficas e Sociais

2.1 - Demografia

2.1.2 - Domicílios

2.1.2.2 - Características dos Domicílios e Entorno

Tabela 02 - Domicílios particulares permanentes e moradores em domicílios particulares permanentes, por forma de abastecimento de água, segundo as características do entorno nos municípios de Paraíba - 2010

Características do entorno e municípios	Domicílios particulares permanentes				Moradores em domicílios particulares permanentes			
	Total	Forma de abastecimento de água			Total	Forma de abastecimento de água		
		Rede geral de distribuição	Poço ou nascente na propriedade	Outra		Rede geral de distribuição	Poço ou nascente na propriedade	Outra
Sem declaração	-	-	-	-	-	-	-	-
Rampa para cadeirante								
Existe	39	39	-	-	138	138	-	-
Não existe	773	746	4	23	2 746	2 662	9	75
Sem declaração	-	-	-	-	-	-	-	-
Arborização								
Existe	715	692	4	19	2 512	2 442	9	61
Não existe	97	93	-	4	372	358	-	14
Sem declaração	-	-	-	-	-	-	-	-
Esgoto a céu aberto								
Existe	27	27	-	-	79	79	-	-
Não existe	785	758	4	23	2 805	2 721	9	75
Sem declaração	-	-	-	-	-	-	-	-
Lixo acumulado nos logradouros								
Existe	-	-	-	-	-	-	-	-
Não existe	812	785	4	23	2 884	2 800	9	75
Sem declaração	-	-	-	-	-	-	-	-
Catolé do Rocha	**6 153**	**5 924**	**10**	**219**	**21 220**	**20 379**	**37**	**804**
Identificação do logradouro								
Existe	1 859	1 837	-	22	6 487	6 392	-	95
Não existe	4 294	4 087	10	197	14 733	13 987	37	709
Sem declaração	-	-	-	-	-	-	-	-
Iluminação pública								
Existe	5 968	5 760	9	199	20 562	19 801	33	728
Não existe	185	164	1	20	658	578	4	76
Sem declaração	-	-	-	-	-	-	-	-
Pavimentação								
Existe	3 349	3 312	6	31	11 234	11 101	16	117
Não existe	2 804	2 612	4	188	9 986	9 278	21	687
Sem declaração	-	-	-	-	-	-	-	-
Calçada								
Existe	3 102	3 078	5	19	10 398	10 317	12	69
Não existe	3 051	2 846	5	200	10 822	10 062	25	735
Sem declaração	-	-	-	-	-	-	-	-
Meio-fio / guia								
Existe	3 323	3 288	6	29	11 129	11 009	16	104
Não existe	2 830	2 636	4	190	10 091	9 370	21	700
Sem declaração	-	-	-	-	-	-	-	-
Bueiro / boca de lobo								
Existe	181	181	-	-	632	632	-	-
Não existe	5 972	5 743	10	219	20 588	19 747	37	804
Sem declaração	-	-	-	-	-	-	-	-
Rampa para cadeirante								
Existe	33	33	-	-	92	92	-	-
Não existe	6 120	5 891	10	219	21 128	20 287	37	804
Sem declaração	-	-	-	-	-	-	-	-
Arborização								
Existe	5 646	5 460	10	176	19 467	18 790	37	640
Não existe	507	464	-	43	1 753	1 589	-	164
Sem declaração	-	-	-	-	-	-	-	-
Esgoto a céu aberto								
Existe	2 064	1 884	3	177	7 331	6 672	15	644
Não existe	4 089	4 040	7	42	13 889	13 707	22	160
Sem declaração	-	-	-	-	-	-	-	-
Lixo acumulado nos logradouros								
Existe	3	3	-	-	11	11	-	-

ANUÁRIO ESTATÍSTICO DO ESTADO DA PARAÍBA - 2011

II - Características Demográficas e Sociais

2.1 - Demografia

2.1.2 - Domicílios

2.1.2.2 - Características dos Domicílios e Entorno

Tabela 02 - Domicílios particulares permanentes e moradores em domicílios particulares permanentes, por forma de abastecimento de água, segundo as características do entorno nos municípios de Paraíba - 2010

Características do entorno e municípios	Domicílios particulares permanentes				Moradores em domicílios particulares permanentes			
	Total	Forma de abastecimento de água			Total	Forma de abastecimento de água		
		Rede geral de distribuição	Poço ou nascente na propriedade	Outra		Rede geral de distribuição	Poço ou nascente na propriedade	Outra
Não existe	6 150	5 921	10	219	21 209	20 368	37	804
Sem declaração	-	-	-	-	-	-	-	-
Caturité	**314**	**313**	**1**	**-**	**1 024**	**1 023**	**1**	**-**
Identificação do logradouro								
Existe	179	179	-	-	570	570	-	-
Não existe	135	134	1	-	454	453	1	-
Sem declaração	-	-	-	-	-	-	-	-
Iluminação pública								
Existe	302	301	1	-	980	979	1	-
Não existe	12	12	-	-	44	44	-	-
Sem declaração	-	-	-	-	-	-	-	-
Pavimentação								
Existe	237	237	-	-	759	759	-	-
Não existe	77	76	1	-	265	264	1	-
Sem declaração	-	-	-	-	-	-	-	-
Calçada								
Existe	259	259	-	-	834	834	-	-
Não existe	55	54	1	-	190	189	1	-
Sem declaração	-	-	-	-	-	-	-	-
Meio-fio / guia								
Existe	240	240	-	-	771	771	-	-
Não existe	74	73	1	-	253	252	1	-
Sem declaração	-	-	-	-	-	-	-	-
Bueiro / boca de lobo								
Existe	-	-	-	-	-	-	-	-
Não existe	314	313	1	-	1 024	1 023	1	-
Sem declaração	-	-	-	-	-	-	-	-
Rampa para cadeirante								
Existe	-	-	-	-	-	-	-	-
Não existe	314	313	1	-	1 024	1 023	1	-
Sem declaração	-	-	-	-	-	-	-	-
Arborização								
Existe	296	295	1	-	968	967	1	-
Não existe	18	18	-	-	56	56	-	-
Sem declaração	-	-	-	-	-	-	-	-
Esgoto a céu aberto								
Existe	-	-	-	-	-	-	-	-
Não existe	314	313	1	-	1 024	1 023	1	-
Sem declaração	-	-	-	-	-	-	-	-
Lixo acumulado nos logradouros								
Existe	-	-	-	-	-	-	-	-
Não existe	314	313	1	-	1 024	1 023	1	-
Sem declaração	-	-	-	-	-	-	-	-
Conceição	**3 301**	**3 135**	**21**	**145**	**11 329**	**10 724**	**72**	**533**
Identificação do logradouro								
Existe	721	714	-	7	2 301	2 276	-	25
Não existe	2 562	2 406	21	135	8 934	8 367	72	495
Sem declaração	18	15	-	3	94	81	-	13
Iluminação pública								
Existe	3 125	3 009	15	101	10 678	10 244	49	385
Não existe	158	111	6	41	557	399	23	135
Sem declaração	18	15	-	3	94	81	-	13
Pavimentação								
Existe	1 664	1 643	1	20	5 464	5 395	3	66
Não existe	1 619	1 477	20	122	5 771	5 248	69	454
Sem declaração	18	15	-	3	94	81	-	13

ANUÁRIO ESTATÍSTICO DO ESTADO DA PARAÍBA - 2011

II - Características Demográficas e Sociais

2.1 - Demografia

2.1.2 - Domicílios

2.1.2.2 - Características dos Domicílios e Entorno

Tabela 02 - Domicílios particulares permanentes e moradores em domicílios particulares permanentes, por forma de abastecimento de água, segundo as características do entorno nos municípios de Paraíba - 2010

Características do entorno e municípios	Domicílios particulares permanentes				Moradores em domicílios particulares permanentes			
	Total	Forma de abastecimento de água			Total	Forma de abastecimento de água		
		Rede geral de distribuição	Poço ou nascente na propriedade	Outra		Rede geral de distribuição	Poço ou nascente na propriedade	Outra
Calçada								
Existe	2 469	2 433	2	34	8 320	8 185	5	130
Não existe	814	687	19	108	2 915	2 458	67	390
Sem declaração	18	15	-	3	94	81	-	13
Meio-fio / guia								
Existe	2 057	2 036	1	20	6 856	6 784	3	69
Não existe	1 226	1 084	20	122	4 379	3 859	69	451
Sem declaração	18	15	-	3	94	81	-	13
Bueiro / boca de lobo								
Existe	584	582	-	2	1 937	1 930	-	7
Não existe	2 699	2 538	21	140	9 298	8 713	72	513
Sem declaração	18	15	-	3	94	81	-	13
Rampa para cadeirante								
Existe	29	28	-	1	124	120	-	4
Não existe	3 254	3 092	21	141	11 111	10 523	72	516
Sem declaração	18	15	-	3	94	81	-	13
Arborização								
Existe	3 135	3 007	10	118	10 731	10 244	37	450
Não existe	148	113	11	24	504	399	35	70
Sem declaração	18	15	-	3	94	81	-	13
Esgoto a céu aberto								
Existe	785	735	4	46	2 808	2 633	13	162
Não existe	2 498	2 385	17	96	8 427	8 010	59	358
Sem declaração	18	15	-	3	94	81	-	13
Lixo acumulado nos logradouros								
Existe	141	129	1	11	479	438	4	37
Não existe	3 142	2 991	20	131	10 756	10 205	68	483
Sem declaração	18	15	-	3	94	81	-	13
Condado	**1 348**	**1 330**	**-**	**18**	**4 523**	**4 470**	**-**	**53**
Identificação do logradouro								
Existe	294	290	-	4	945	938	-	7
Não existe	1 049	1 035	-	14	3 563	3 517	-	46
Sem declaração	5	5	-	-	15	15	-	-
Iluminação pública								
Existe	1 329	1 313	-	16	4 449	4 405	-	44
Não existe	14	12	-	2	59	50	-	9
Sem declaração	5	5	-	-	15	15	-	-
Pavimentação								
Existe	568	562	-	6	1 769	1 754	-	15
Não existe	775	763	-	12	2 739	2 701	-	38
Sem declaração	5	5	-	-	15	15	-	-
Calçada								
Existe	558	552	-	6	1 708	1 693	-	15
Não existe	785	773	-	12	2 800	2 762	-	38
Sem declaração	5	5	-	-	15	15	-	-
Meio-fio / guia								
Existe	568	562	-	6	1 769	1 754	-	15
Não existe	775	763	-	12	2 739	2 701	-	38
Sem declaração	5	5	-	-	15	15	-	-
Bueiro / boca de lobo								
Existe	2	2	-	-	5	5	-	-
Não existe	1 341	1 323	-	18	4 503	4 450	-	53
Sem declaração	5	5	-	-	15	15	-	-
Rampa para cadeirante								
Existe	22	22	-	-	79	79	-	-
Não existe	1 321	1 303	-	18	4 429	4 376	-	53

ANUÁRIO ESTATÍSTICO DO ESTADO DA PARAÍBA - 2011

II - Características Demográficas e Sociais

2.1 - Demografia

2.1.2 - Domicílios

2.1.2.2 - Características dos Domicílios e Entorno

Tabela 02 - Domicílios particulares permanentes e moradores em domicílios particulares permanentes, por forma de abastecimento de água, segundo as características do entorno nos municípios de Paraíba - 2010

Características do entorno e municípios	Domicílios particulares permanentes				Moradores em domicílios particulares permanentes			
	Total	Forma de abastecimento de água			Total	Forma de abastecimento de água		
		Rede geral de distribuição	Poço ou nascente na propriedade	Outra		Rede geral de distribuição	Poço ou nascente na propriedade	Outra
Sem declaração	5	5	-	-	15	15	-	-
Arborização								
Existe	1 292	1 277	-	15	4 310	4 273	-	37
Não existe	51	48	-	3	198	182	-	16
Sem declaração	5	5	-	-	15	15	-	-
Esgoto a céu aberto								
Existe	234	227	-	7	818	804	-	14
Não existe	1 109	1 098	-	11	3 690	3 651	-	39
Sem declaração	5	5	-	-	15	15	-	-
Lixo acumulado nos logradouros								
Existe	206	202	-	4	767	750	-	17
Não existe	1 137	1 123	-	14	3 741	3 705	-	36
Sem declaração	5	5	-	-	15	15	-	-
Conde	**4 357**	**3 047**	**513**	**797**	**15 915**	**11 291**	**1 739**	**2 885**
Identificação do logradouro								
Existe	188	137	43	8	628	446	156	26
Não existe	4 132	2 900	454	778	15 153	10 804	1 528	2 821
Sem declaração	37	10	16	11	134	41	55	38
Iluminação pública								
Existe	3 491	2 629	407	455	12 672	9 707	1 341	1 624
Não existe	829	408	90	331	3 109	1 543	343	1 223
Sem declaração	37	10	16	11	134	41	55	38
Pavimentação								
Existe	760	635	90	35	2 629	2 216	298	115
Não existe	3 560	2 402	407	751	13 152	9 034	1 386	2 732
Sem declaração	37	10	16	11	134	41	55	38
Calçada								
Existe	517	450	58	9	1 740	1 533	169	38
Não existe	3 803	2 587	439	777	14 041	9 717	1 515	2 809
Sem declaração	37	10	16	11	134	41	55	38
Meio-fio / guia								
Existe	689	603	66	20	2 393	2 123	200	70
Não existe	3 631	2 434	431	766	13 388	9 127	1 484	2 777
Sem declaração	37	10	16	11	134	41	55	38
Bueiro / boca de lobo								
Existe	55	40	13	2	188	137	40	11
Não existe	4 265	2 997	484	784	15 593	11 113	1 644	2 836
Sem declaração	37	10	16	11	134	41	55	38
Rampa para cadeirante								
Existe	-	-	-	-	-	-	-	-
Não existe	4 320	3 037	497	786	15 781	11 250	1 684	2 847
Sem declaração	37	10	16	11	134	41	55	38
Arborização								
Existe	1 304	1 006	200	98	4 630	3 641	640	349
Não existe	3 016	2 031	297	688	11 151	7 609	1 044	2 498
Sem declaração	37	10	16	11	134	41	55	38
Esgoto a céu aberto								
Existe	527	502	9	16	2 067	1 976	36	55
Não existe	3 793	2 535	488	770	13 714	9 274	1 648	2 792
Sem declaração	37	10	16	11	134	41	55	38
Lixo acumulado nos logradouros								
Existe	748	534	48	166	2 848	2 048	183	617
Não existe	3 572	2 503	449	620	12 933	9 202	1 501	2 230
Sem declaração	37	10	16	11	134	41	55	38
Congo	**965**	**952**	**-**	**13**	**2 997**	**2 963**	**-**	**34**
Identificação do logradouro								

ANUÁRIO ESTATÍSTICO DO ESTADO DA PARAÍBA - 2011

II - Características Demográficas e Sociais

2.1 - Demografia

2.1.2 - Domicílios

2.1.2.2 - Características dos Domicílios e Entorno

Tabela 02 - Domicílios particulares permanentes e moradores em domicílios particulares permanentes, por forma de abastecimento de água, segundo as características do entorno nos municípios de Paraíba - 2010

Características do entorno e municípios	Domicílios particulares permanentes				Moradores em domicílios particulares permanentes			
	Total	Forma de abastecimento de água			Total	Forma de abastecimento de água		
		Rede geral de distribuição	Poço ou nascente na propriedade	Outra		Rede geral de distribuição	Poço ou nascente na propriedade	Outra
Existe	647	645	-	2	2 043	2 038	-	5
Não existe	318	307	-	11	954	925	-	29
Sem declaração	-	-	-	-	-	-	-	-
Iluminação pública								
Existe	930	921	-	9	2 876	2 851	-	25
Não existe	35	31	-	4	121	112	-	9
Sem declaração	-	-	-	-	-	-	-	-
Pavimentação								
Existe	599	598	-	1	1 843	1 842	-	1
Não existe	366	354	-	12	1 154	1 121	-	33
Sem declaração	-	-	-	-	-	-	-	-
Calçada								
Existe	590	589	-	1	1 796	1 795	-	1
Não existe	375	363	-	12	1 201	1 168	-	33
Sem declaração	-	-	-	-	-	-	-	-
Meio-fio / guia								
Existe	588	587	-	1	1 807	1 806	-	1
Não existe	377	365	-	12	1 190	1 157	-	33
Sem declaração	-	-	-	-	-	-	-	-
Bueiro / boca de lobo								
Existe	12	12	-	-	37	37	-	-
Não existe	953	940	-	13	2 960	2 926	-	34
Sem declaração	-	-	-	-	-	-	-	-
Rampa para cadeirante								
Existe	2	2	-	-	6	6	-	-
Não existe	963	950	-	13	2 991	2 957	-	34
Sem declaração	-	-	-	-	-	-	-	-
Arborização								
Existe	846	843	-	3	2 647	2 639	-	8
Não existe	119	109	-	10	350	324	-	26
Sem declaração	-	-	-	-	-	-	-	-
Esgoto a céu aberto								
Existe	67	65	-	2	214	211	-	3
Não existe	898	887	-	11	2 783	2 752	-	31
Sem declaração	-	-	-	-	-	-	-	-
Lixo acumulado nos logradouros								
Existe	2	2	-	-	4	4	-	-
Não existe	963	950	-	13	2 993	2 959	-	34
Sem declaração	-	-	-	-	-	-	-	-
Coremas	**3 350**	**3 311**	**-**	**39**	**11 376**	**11 234**	**-**	**142**
Identificação do logradouro								
Existe	1 352	1 347	-	5	4 517	4 494	-	23
Não existe	1 994	1 960	-	34	6 841	6 722	-	119
Sem declaração	4	4	-	-	18	18	-	-
Iluminação pública								
Existe	3 282	3 246	-	36	11 140	11 013	-	127
Não existe	64	61	-	3	218	203	-	15
Sem declaração	4	4	-	-	18	18	-	-
Pavimentação								
Existe	2 938	2 917	-	21	9 899	9 822	-	77
Não existe	408	390	-	18	1 459	1 394	-	65
Sem declaração	4	4	-	-	18	18	-	-
Calçada								
Existe	2 910	2 893	-	17	9 723	9 661	-	62
Não existe	436	414	-	22	1 635	1 555	-	80
Sem declaração	4	4	-	-	18	18	-	-

ANUÁRIO ESTATÍSTICO DO ESTADO DA PARAÍBA - 2011 IDEME

II - Características Demográficas e Sociais

2.1 - Demografia

2.1.2 - Domicílios

2.1.2.2 - Características dos Domicílios e Entorno

Tabela 02 - Domicílios particulares permanentes e moradores em domicílios particulares permanentes, por forma de abastecimento de água, segundo as características do entorno nos municípios de Paraíba - 2010

Características do entorno e municípios	Domicílios particulares permanentes				Moradores em domicílios particulares permanentes			
	Total	Forma de abastecimento de água			Total	Forma de abastecimento de água		
		Rede geral de distribuição	Poço ou nascente na propriedade	Outra		Rede geral de distribuição	Poço ou nascente na propriedade	Outra
Meio-fio / guia								
Existe	2 127	2 114	-	13	7 049	6 992	-	57
Não existe	1 219	1 193	-	26	4 309	4 224	-	85
Sem declaração	4	4	-	-	18	18	-	-
Bueiro / boca de lobo								
Existe	379	377	-	2	1 232	1 228	-	4
Não existe	2 967	2 930	-	37	10 126	9 988	-	138
Sem declaração	4	4	-	-	18	18	-	-
Rampa para cadeirante								
Existe	13	13	-	-	40	40	-	-
Não existe	3 333	3 294	-	39	11 318	11 176	-	142
Sem declaração	4	4	-	-	18	18	-	-
Arborização								
Existe	3 129	3 099	-	30	10 640	10 547	-	93
Não existe	217	208	-	9	718	669	-	49
Sem declaração	4	4	-	-	18	18	-	-
Esgoto a céu aberto								
Existe	324	324	-	-	1 151	1 151	-	-
Não existe	3 022	2 983	-	39	10 207	10 065	-	142
Sem declaração	4	4	-	-	18	18	-	-
Lixo acumulado nos logradouros								
Existe	15	15	-	-	62	62	-	-
Não existe	3 331	3 292	-	39	11 296	11 154	-	142
Sem declaração	4	4	-	-	18	18	-	-
Coxixola	**268**	**262**	**4**	**2**	**782**	**771**	**9**	**2**
Identificação do logradouro								
Existe	190	184	4	2	555	544	9	2
Não existe	78	78	-	-	227	227	-	-
Sem declaração	-	-	-	-	-	-	-	-
Iluminação pública								
Existe	267	261	4	2	781	770	9	2
Não existe	1	1	-	-	1	1	-	-
Sem declaração	-	-	-	-	-	-	-	-
Pavimentação								
Existe	235	230	4	1	683	673	9	1
Não existe	33	32	-	1	99	98	-	1
Sem declaração	-	-	-	-	-	-	-	-
Calçada								
Existe	176	171	4	1	502	492	9	1
Não existe	92	91	-	1	280	279	-	1
Sem declaração	-	-	-	-	-	-	-	-
Meio-fio / guia								
Existe	245	240	4	1	712	702	9	1
Não existe	23	22	-	1	70	69	-	1
Sem declaração	-	-	-	-	-	-	-	-
Bueiro / boca de lobo								
Existe	-	-	-	-	-	-	-	-
Não existe	268	262	4	2	782	771	9	2
Sem declaração	-	-	-	-	-	-	-	-
Rampa para cadeirante								
Existe	-	-	-	-	-	-	-	-
Não existe	268	262	4	2	782	771	9	2
Sem declaração	-	-	-	-	-	-	-	-
Arborização								
Existe	262	256	4	2	766	755	9	2
Não existe	6	6	-	-	16	16	-	-

ANUÁRIO ESTATÍSTICO DO ESTADO DA PARAÍBA - 2011

II - Características Demográficas e Sociais

2.1 - Demografia

2.1.2 - Domicílios

2.1.2.2 - Características dos Domicílios e Entorno

Tabela 02 - Domicílios particulares permanentes e moradores em domicílios particulares permanentes, por forma de abastecimento de água, segundo as características do entorno nos municípios de Paraíba - 2010

Características do entorno e municípios	Domicílios particulares permanentes				Moradores em domicílios particulares permanentes			
	Total	Forma de abastecimento de água			Total	Forma de abastecimento de água		
		Rede geral de distribuição	Poço ou nascente na propriedade	Outra		Rede geral de distribuição	Poço ou nascente na propriedade	Outra
Sem declaração	-	-	-	-	-	-	-	-
Esgoto a céu aberto								
Existe	-	-	-	-	-	-	-	-
Não existe	268	262	4	2	782	771	9	2
Sem declaração	-	-	-	-	-	-	-	-
Lixo acumulado nos logradouros								
Existe	-	-	-	-	-	-	-	-
Não existe	268	262	4	2	782	771	9	2
Sem declaração	-	-	-	-	-	-	-	-
Cruz do Espírito Santo	**1 952**	**1 862**	**33**	**57**	**7 392**	**7 051**	**125**	**216**
Identificação do logradouro								
Existe	111	106	5	-	399	378	21	-
Não existe	1 841	1 756	28	57	6 993	6 673	104	216
Sem declaração	-	-	-	-	-	-	-	-
Iluminação pública								
Existe	1 875	1 796	32	47	7 116	6 821	124	171
Não existe	77	66	1	10	276	230	1	45
Sem declaração	-	-	-	-	-	-	-	-
Pavimentação								
Existe	1 512	1 441	32	39	5 702	5 432	124	146
Não existe	440	421	1	18	1 690	1 619	1	70
Sem declaração	-	-	-	-	-	-	-	-
Calçada								
Existe	1 112	1 058	32	22	4 154	3 945	124	85
Não existe	840	804	1	35	3 238	3 106	1	131
Sem declaração	-	-	-	-	-	-	-	-
Meio-fio / guia								
Existe	1 475	1 411	31	33	5 566	5 316	123	127
Não existe	477	451	2	24	1 826	1 735	2	89
Sem declaração	-	-	-	-	-	-	-	-
Bueiro / boca de lobo								
Existe	733	694	24	15	2 714	2 566	89	59
Não existe	1 219	1 168	9	42	4 678	4 485	36	157
Sem declaração	-	-	-	-	-	-	-	-
Rampa para cadeirante								
Existe	61	58	3	-	248	236	12	-
Não existe	1 891	1 804	30	57	7 144	6 815	113	216
Sem declaração	-	-	-	-	-	-	-	-
Arborização								
Existe	1 714	1 646	26	42	6 514	6 248	105	161
Não existe	238	216	7	15	878	803	20	55
Sem declaração	-	-	-	-	-	-	-	-
Esgoto a céu aberto								
Existe	972	919	30	23	3 680	3 471	115	94
Não existe	980	943	3	34	3 712	3 580	10	122
Sem declaração	-	-	-	-	-	-	-	-
Lixo acumulado nos logradouros								
Existe	143	137	-	6	560	540	-	20
Não existe	1 809	1 725	33	51	6 832	6 511	125	196
Sem declaração	-	-	-	-	-	-	-	-
Cubati	**1 459**	**1 397**	**-**	**62**	**4 763**	**4 567**	**-**	**196**
Identificação do logradouro								
Existe	553	540	-	13	1 824	1 786	-	38
Não existe	906	857	-	49	2 939	2 781	-	158
Sem declaração	-	-	-	-	-	-	-	-
Iluminação pública								

ANUÁRIO ESTATÍSTICO DO ESTADO DA PARAÍBA - 2011

II - Características Demográficas e Sociais

2.1 - Demografia

2.1.2 - Domicílios

2.1.2.2 - Características dos Domicílios e Entorno

Tabela 02 - Domicílios particulares permanentes e moradores em domicílios particulares permanentes, por forma de abastecimento de água, segundo as características do entorno nos municípios de Paraíba - 2010

Características do entorno e municípios	Domicílios particulares permanentes				Moradores em domicílios particulares permanentes			
	Total	Forma de abastecimento de água			Total	Forma de abastecimento de água		
		Rede geral de distribuição	Poço ou nascente na propriedade	Outra		Rede geral de distribuição	Poço ou nascente na propriedade	Outra
Existe	1 285	1 249	-	36	4 193	4 091	-	102
Não existe	174	148	-	26	570	476	-	94
Sem declaração	-	-	-	-	-	-	-	-
Pavimentação								
Existe	904	884	-	20	2 913	2 858	-	55
Não existe	555	513	-	42	1 850	1 709	-	141
Sem declaração	-	-	-	-	-	-	-	-
Calçada								
Existe	877	860	-	17	2 814	2 775	-	39
Não existe	582	537	-	45	1 949	1 792	-	157
Sem declaração	-	-	-	-	-	-	-	-
Meio-fio / guia								
Existe	917	880	-	37	2 971	2 855	-	116
Não existe	542	517	-	25	1 792	1 712	-	80
Sem declaração	-	-	-	-	-	-	-	-
Bueiro / boca de lobo								
Existe	4	4	-	-	20	20	-	-
Não existe	1 455	1 393	-	62	4 743	4 547	-	196
Sem declaração	-	-	-	-	-	-	-	-
Rampa para cadeirante								
Existe	56	56	-	-	167	167	-	-
Não existe	1 403	1 341	-	62	4 596	4 400	-	196
Sem declaração	-	-	-	-	-	-	-	-
Arborização								
Existe	1 411	1 358	-	53	4 604	4 441	-	163
Não existe	48	39	-	9	159	126	-	33
Sem declaração	-	-	-	-	-	-	-	-
Esgoto a céu aberto								
Existe	545	516	-	29	1 827	1 732	-	95
Não existe	914	881	-	33	2 936	2 835	-	101
Sem declaração	-	-	-	-	-	-	-	-
Lixo acumulado nos logradouros								
Existe	42	40	-	2	135	131	-	4
Não existe	1 417	1 357	-	60	4 628	4 436	-	192
Sem declaração	-	-	-	-	-	-	-	-
Cuité	**4 040**	**3 838**	**2**	**200**	**13 410**	**12 767**	**7**	**636**
Identificação do logradouro								
Existe	1 782	1 722	1	59	5 920	5 756	2	162
Não existe	2 236	2 116	1	119	7 424	7 011	5	408
Sem declaração	22	-	-	22	66	-	-	66
Iluminação pública								
Existe	3 948	3 776	2	170	13 114	12 564	7	543
Não existe	70	62	-	8	230	203	-	27
Sem declaração	22	-	-	22	66	-	-	66
Pavimentação								
Existe	1 806	1 728	1	77	5 810	5 599	5	206
Não existe	2 212	2 110	1	101	7 534	7 168	2	364
Sem declaração	22	-	-	22	66	-	-	66
Calçada								
Existe	2 199	2 113	2	84	7 200	6 953	7	240
Não existe	1 819	1 725	-	94	6 144	5 814	-	330
Sem declaração	22	-	-	22	66	-	-	66
Meio-fio / guia								
Existe	2 409	2 302	2	105	7 889	7 563	7	319
Não existe	1 609	1 536	-	73	5 455	5 204	-	251
Sem declaração	22	-	-	22	66	-	-	66

ANUÁRIO ESTATÍSTICO DO ESTADO DA PARAÍBA - 2011 IDEME

II - Características Demográficas e Sociais

2.1 - Demografia

2.1.2 - Domicílios

2.1.2.2 - Características dos Domicílios e Entorno

Tabela 02 - Domicílios particulares permanentes e moradores em domicílios particulares permanentes, por forma de abastecimento de água, segundo as características do entorno nos municípios de Paraíba - 2010

Características do entorno e municípios	Domicílios particulares permanentes				Moradores em domicílios particulares permanentes			
	Total	Forma de abastecimento de água			Total	Forma de abastecimento de água		
		Rede geral de distribuição	Poço ou nascente na propriedade	Outra		Rede geral de distribuição	Poço ou nascente na propriedade	Outra
Bueiro / boca de lobo								
Existe	133	130	-	3	425	418	-	7
Não existe	3 885	3 708	2	175	12 919	12 349	7	563
Sem declaração	22	-	-	22	66	-	-	66
Rampa para cadeirante								
Existe	11	11	-	-	42	42	-	-
Não existe	4 007	3 827	2	178	13 302	12 725	7	570
Sem declaração	22	-	-	22	66	-	-	66
Arborização								
Existe	3 251	3 123	2	126	10 806	10 391	7	408
Não existe	767	715	-	52	2 538	2 376	-	162
Sem declaração	22	-	-	22	66	-	-	66
Esgoto a céu aberto								
Existe	559	542	1	16	1 967	1 903	2	62
Não existe	3 459	3 296	1	162	11 377	10 864	5	508
Sem declaração	22	-	-	22	66	-	-	66
Lixo acumulado nos logradouros								
Existe	67	64	-	3	219	212	-	7
Não existe	3 951	3 774	2	175	13 125	12 555	7	563
Sem declaração	22	-	-	22	66	-	-	66
Cuité de Mamanguape	**607**	**544**	**1**	**62**	**2 069**	**1 838**	**2**	**229**
Identificação do logradouro								
Existe	244	230	1	13	796	751	2	43
Não existe	363	314	-	49	1 273	1 087	-	186
Sem declaração	-	-	-	-	-	-	-	-
Iluminação pública								
Existe	597	539	1	57	2 030	1 822	2	206
Não existe	10	5	-	5	39	16	-	23
Sem declaração	-	-	-	-	-	-	-	-
Pavimentação								
Existe	362	345	-	17	1 204	1 144	-	60
Não existe	245	199	1	45	865	694	2	169
Sem declaração	-	-	-	-	-	-	-	-
Calçada								
Existe	176	170	-	6	600	576	-	24
Não existe	431	374	1	56	1 469	1 262	2	205
Sem declaração	-	-	-	-	-	-	-	-
Meio-fio / guia								
Existe	383	356	1	26	1 277	1 189	2	86
Não existe	224	188	-	36	792	649	-	143
Sem declaração	-	-	-	-	-	-	-	-
Bueiro / boca de lobo								
Existe	98	98	-	-	311	311	-	-
Não existe	509	446	1	62	1 758	1 527	2	229
Sem declaração	-	-	-	-	-	-	-	-
Rampa para cadeirante								
Existe	16	13	-	3	52	43	-	9
Não existe	591	531	1	59	2 017	1 795	2	220
Sem declaração	-	-	-	-	-	-	-	-
Arborização								
Existe	564	513	1	50	1 892	1 715	2	175
Não existe	43	31	-	12	177	123	-	54
Sem declaração	-	-	-	-	-	-	-	-
Esgoto a céu aberto								
Existe	89	77	-	12	317	264	-	53
Não existe	518	467	1	50	1 752	1 574	2	176

ANUÁRIO ESTATÍSTICO DO ESTADO DA PARAÍBA - 2011

II - Características Demográficas e Sociais

2.1 - Demografia

2.1.2 - Domicílios

2.1.2.2 - Características dos Domicílios e Entorno

Tabela 02 - Domicílios particulares permanentes e moradores em domicílios particulares permanentes, por forma de abastecimento de água, segundo as características do entorno nos municípios de Paraíba - 2010

Características do entorno e municípios	Domicílios particulares permanentes				Moradores em domicílios particulares permanentes			
	Total	Forma de abastecimento de água			Total	Forma de abastecimento de água		
		Rede geral de distribuição	Poço ou nascente na propriedade	Outra		Rede geral de distribuição	Poço ou nascente na propriedade	Outra
Sem declaração	-	-	-	-	-	-	-	-
Lixo acumulado nos logradouros								
Existe	35	32	-	3	131	115	-	16
Não existe	572	512	1	59	1 938	1 723	2	213
Sem declaração	-	-	-	-	-	-	-	-
Cuitegi	**1 554**	**1 482**	**5**	**67**	**5 588**	**5 368**	**19**	**201**
Identificação do logradouro								
Existe	592	569	4	19	2 066	2 001	17	48
Não existe	962	913	1	48	3 522	3 367	2	153
Sem declaração	-	-	-	-	-	-	-	-
Iluminação pública								
Existe	1 551	1 479	5	67	5 580	5 360	19	201
Não existe	3	3	-	-	8	8	-	-
Sem declaração	-	-	-	-	-	-	-	-
Pavimentação								
Existe	1 516	1 449	5	62	5 451	5 238	19	194
Não existe	38	33	-	5	137	130	-	7
Sem declaração	-	-	-	-	-	-	-	-
Calçada								
Existe	285	276	2	7	968	940	10	18
Não existe	1 269	1 206	3	60	4 620	4 428	9	183
Sem declaração	-	-	-	-	-	-	-	-
Meio-fio / guia								
Existe	1 423	1 367	4	52	5 132	4 961	15	156
Não existe	131	115	1	15	456	407	4	45
Sem declaração	-	-	-	-	-	-	-	-
Bueiro / boca de lobo								
Existe	198	191	3	4	736	713	13	10
Não existe	1 356	1 291	2	63	4 852	4 655	6	191
Sem declaração	-	-	-	-	-	-	-	-
Rampa para cadeirante								
Existe	-	-	-	-	-	-	-	-
Não existe	1 554	1 482	5	67	5 588	5 368	19	201
Sem declaração	-	-	-	-	-	-	-	-
Arborização								
Existe	1 312	1 261	5	46	4 742	4 580	19	143
Não existe	242	221	-	21	846	788	-	58
Sem declaração	-	-	-	-	-	-	-	-
Esgoto a céu aberto								
Existe	600	567	-	33	2 133	2 034	-	99
Não existe	954	915	5	34	3 455	3 334	19	102
Sem declaração	-	-	-	-	-	-	-	-
Lixo acumulado nos logradouros								
Existe	-	-	-	-	-	-	-	-
Não existe	1 554	1 482	5	67	5 588	5 368	19	201
Sem declaração	-	-	-	-	-	-	-	-
Curral de Cima	**156**	**155**	**-**	**1**	**473**	**470**	**-**	**3**
Identificação do logradouro								
Existe	145	144	-	1	447	444	-	3
Não existe	11	11	-	-	26	26	-	-
Sem declaração	-	-	-	-	-	-	-	-
Iluminação pública								
Existe	156	155	-	1	473	470	-	3
Não existe	-	-	-	-	-	-	-	-
Sem declaração	-	-	-	-	-	-	-	-
Pavimentação								

ANUÁRIO ESTATÍSTICO DO ESTADO DA PARAÍBA - 2011

II - Características Demográficas e Sociais

2.1 - Demografia

2.1.2 - Domicílios

2.1.2.2 - Características dos Domicílios e Entorno

Tabela 02 - Domicílios particulares permanentes e moradores em domicílios particulares permanentes, por forma de abastecimento de água, segundo as características do entorno nos municípios de Paraíba - 2010

Características do entorno e municípios	Domicílios particulares permanentes				Moradores em domicílios particulares permanentes			
	Total	Forma de abastecimento de água			Total	Forma de abastecimento de água		
		Rede geral de distribuição	Poço ou nascente na propriedade	Outra		Rede geral de distribuição	Poço ou nascente na propriedade	Outra
Existe	156	155	-	1	473	470	-	3
Não existe	-	-	-	-	-	-	-	-
Sem declaração	-	-	-	-	-	-	-	-
Calçada								
Existe	155	154	-	1	469	466	-	3
Não existe	1	1	-	-	4	4	-	-
Sem declaração	-	-	-	-	-	-	-	-
Meio-fio / guia								
Existe	156	155	-	1	473	470	-	3
Não existe	-	-	-	-	-	-	-	-
Sem declaração	-	-	-	-	-	-	-	-
Bueiro / boca de lobo								
Existe	-	-	-	-	-	-	-	-
Não existe	156	155	-	1	473	470	-	3
Sem declaração	-	-	-	-	-	-	-	-
Rampa para cadeirante								
Existe	-	-	-	-	-	-	-	-
Não existe	156	155	-	1	473	470	-	3
Sem declaração	-	-	-	-	-	-	-	-
Arborização								
Existe	28	28	-	-	82	82	-	-
Não existe	128	127	-	1	391	388	-	3
Sem declaração	-	-	-	-	-	-	-	-
Esgoto a céu aberto								
Existe	-	-	-	-	-	-	-	-
Não existe	156	155	-	1	473	470	-	3
Sem declaração	-	-	-	-	-	-	-	-
Lixo acumulado nos logradouros								
Existe	-	-	-	-	-	-	-	-
Não existe	156	155	-	1	473	470	-	3
Sem declaração	-	-	-	-	-	-	-	-
Curral Velho	**381**	**379**	**-**	**2**	**1 405**	**1 400**	**-**	**5**
Identificação do logradouro								
Existe	309	309	-	-	1 122	1 122	-	-
Não existe	72	70	-	2	283	278	-	5
Sem declaração	-	-	-	-	-	-	-	-
Iluminação pública								
Existe	379	377	-	2	1 399	1 394	-	5
Não existe	2	2	-	-	6	6	-	-
Sem declaração	-	-	-	-	-	-	-	-
Pavimentação								
Existe	313	311	-	2	1 145	1 140	-	5
Não existe	68	68	-	-	260	260	-	-
Sem declaração	-	-	-	-	-	-	-	-
Calçada								
Existe	193	192	-	1	734	733	-	1
Não existe	188	187	-	1	671	667	-	4
Sem declaração	-	-	-	-	-	-	-	-
Meio-fio / guia								
Existe	317	315	-	2	1 164	1 159	-	5
Não existe	64	64	-	-	241	241	-	-
Sem declaração	-	-	-	-	-	-	-	-
Bueiro / boca de lobo								
Existe	35	34	-	1	137	136	-	1
Não existe	346	345	-	1	1 268	1 264	-	4
Sem declaração	-	-	-	-	-	-	-	-

ANUÁRIO ESTATÍSTICO DO ESTADO DA PARAÍBA - 2011 IDEME

II - Características Demográficas e Sociais

2.1 - Demografia

2.1.2 - Domicílios

2.1.2.2 - Características dos Domicílios e Entorno

Tabela 02 - Domicílios particulares permanentes e moradores em domicílios particulares permanentes, por forma de abastecimento de água, segundo as características do entorno nos municípios de Paraíba - 2010

Características do entorno e municípios	Domicílios particulares permanentes				Moradores em domicílios particulares permanentes			
	Total	Forma de abastecimento de água			Total	Forma de abastecimento de água		
		Rede geral de distribuição	Poço ou nascente na propriedade	Outra		Rede geral de distribuição	Poço ou nascente na propriedade	Outra
Rampa para cadeirante								
Existe	10	10	-	-	44	44	-	-
Não existe	371	369	-	2	1 361	1 356	-	5
Sem declaração	-	-	-	-	-	-	-	-
Arborização								
Existe	376	374	-	2	1 384	1 379	-	5
Não existe	5	5	-	-	21	21	-	-
Sem declaração	-	-	-	-	-	-	-	-
Esgoto a céu aberto								
Existe	59	59	-	-	237	237	-	-
Não existe	322	320	-	2	1 168	1 163	-	5
Sem declaração	-	-	-	-	-	-	-	-
Lixo acumulado nos logradouros								
Existe	-	-	-	-	-	-	-	-
Não existe	381	379	-	2	1 405	1 400	-	5
Sem declaração	-	-	-	-	-	-	-	-
Damião	**680**	**361**	**-**	**319**	**2 278**	**1 234**	**-**	**1 044**
Identificação do logradouro								
Existe	445	263	-	182	1 488	907	-	581
Não existe	235	98	-	137	790	327	-	463
Sem declaração	-	-	-	-	-	-	-	-
Iluminação pública								
Existe	650	355	-	295	2 170	1 212	-	958
Não existe	30	6	-	24	108	22	-	86
Sem declaração	-	-	-	-	-	-	-	-
Pavimentação								
Existe	511	301	-	210	1 671	1 019	-	652
Não existe	169	60	-	109	607	215	-	392
Sem declaração	-	-	-	-	-	-	-	-
Calçada								
Existe	482	283	-	199	1 589	963	-	626
Não existe	198	78	-	120	689	271	-	418
Sem declaração	-	-	-	-	-	-	-	-
Meio-fio / guia								
Existe	507	301	-	206	1 658	1 019	-	639
Não existe	173	60	-	113	620	215	-	405
Sem declaração	-	-	-	-	-	-	-	-
Bueiro / boca de lobo								
Existe	109	83	-	26	387	295	-	92
Não existe	571	278	-	293	1 891	939	-	952
Sem declaração	-	-	-	-	-	-	-	-
Rampa para cadeirante								
Existe	66	17	-	49	205	58	-	147
Não existe	614	344	-	270	2 073	1 176	-	897
Sem declaração	-	-	-	-	-	-	-	-
Arborização								
Existe	665	357	-	308	2 231	1 223	-	1 008
Não existe	15	4	-	11	47	11	-	36
Sem declaração	-	-	-	-	-	-	-	-
Esgoto a céu aberto								
Existe	510	285	-	225	1 686	949	-	737
Não existe	170	76	-	94	592	285	-	307
Sem declaração	-	-	-	-	-	-	-	-
Lixo acumulado nos logradouros								
Existe	-	-	-	-	-	-	-	-
Não existe	680	361	-	319	2 278	1 234	-	1 044

ANUÁRIO ESTATÍSTICO DO ESTADO DA PARAÍBA - 2011

II - Características Demográficas e Sociais

2.1 - Demografia

2.1.2 - Domicílios

2.1.2.2 - Características dos Domicílios e Entorno

Tabela 02 - Domicílios particulares permanentes e moradores em domicílios particulares permanentes, por forma de abastecimento de água, segundo as características do entorno nos municípios de Paraíba - 2010

Características do entorno e municípios	Domicílios particulares permanentes				Moradores em domicílios particulares permanentes			
	Total	Forma de abastecimento de água			Total	Forma de abastecimento de água		
		Rede geral de distribuição	Poço ou nascente na propriedade	Outra		Rede geral de distribuição	Poço ou nascente na propriedade	Outra
Sem declaração	-	-	-	-	-	-	-	-
Desterro	**1 426**	**1 334**	**1**	**91**	**4 876**	**4 568**	**3**	**305**
Identificação do logradouro								
Existe	823	812	1	10	2 738	2 701	3	34
Não existe	603	522	-	81	2 138	1 867	-	271
Sem declaração	-	-	-	-	-	-	-	-
Iluminação pública								
Existe	1 404	1 321	1	82	4 800	4 526	3	271
Não existe	22	13	-	9	76	42	-	34
Sem declaração	-	-	-	-	-	-	-	-
Pavimentação								
Existe	1 347	1 290	1	56	4 602	4 423	3	176
Não existe	79	44	-	35	274	145	-	129
Sem declaração	-	-	-	-	-	-	-	-
Calçada								
Existe	1 349	1 289	1	59	4 612	4 421	3	188
Não existe	77	45	-	32	264	147	-	117
Sem declaração	-	-	-	-	-	-	-	-
Meio-fio / guia								
Existe	1 337	1 285	1	51	4 569	4 407	3	159
Não existe	89	49	-	40	307	161	-	146
Sem declaração	-	-	-	-	-	-	-	-
Bueiro / boca de lobo								
Existe	1	1	-	-	4	4	-	-
Não existe	1 425	1 333	1	91	4 872	4 564	3	305
Sem declaração	-	-	-	-	-	-	-	-
Rampa para cadeirante								
Existe	10	9	1	-	34	31	3	-
Não existe	1 416	1 325	-	91	4 842	4 537	-	305
Sem declaração	-	-	-	-	-	-	-	-
Arborização								
Existe	1 355	1 279	1	75	4 642	4 386	3	253
Não existe	71	55	-	16	234	182	-	52
Sem declaração	-	-	-	-	-	-	-	-
Esgoto a céu aberto								
Existe	31	27	-	4	108	94	-	14
Não existe	1 395	1 307	1	87	4 768	4 474	3	291
Sem declaração	-	-	-	-	-	-	-	-
Lixo acumulado nos logradouros								
Existe	-	-	-	-	-	-	-	-
Não existe	1 426	1 334	1	91	4 876	4 568	3	305
Sem declaração	-	-	-	-	-	-	-	-
Diamante	**1 090**	**1 072**	**-**	**18**	**3 818**	**3 752**	**-**	**66**
Identificação do logradouro								
Existe	126	126	-	-	413	413	-	-
Não existe	964	946	-	18	3 405	3 339	-	66
Sem declaração	-	-	-	-	-	-	-	-
Iluminação pública								
Existe	1 054	1 038	-	16	3 668	3 611	-	57
Não existe	36	34	-	2	150	141	-	9
Sem declaração	-	-	-	-	-	-	-	-
Pavimentação								
Existe	868	861	-	7	3 024	2 992	-	32
Não existe	222	211	-	11	794	760	-	34
Sem declaração	-	-	-	-	-	-	-	-
Calçada								

ANUÁRIO ESTATÍSTICO DO ESTADO DA PARAÍBA - 2011

II - Características Demográficas e Sociais

2.1 - Demografia

2.1.2 - Domicílios

2.1.2.2 - Características dos Domicílios e Entorno

Tabela 02 - Domicílios particulares permanentes e moradores em domicílios particulares permanentes, por forma de abastecimento de água, segundo as características do entorno nos municípios de Paraíba - 2010

Características do entorno e municípios	Domicílios particulares permanentes				Moradores em domicílios particulares permanentes			
	Total	Forma de abastecimento de água			Total	Forma de abastecimento de água		
		Rede geral de distribuição	Poço ou nascente na propriedade	Outra		Rede geral de distribuição	Poço ou nascente na propriedade	Outra
Existe	1 046	1 034	-	12	3 657	3 607	-	50
Não existe	44	38	-	6	161	145	-	16
Sem declaração	-	-	-	-	-	-	-	-
Meio-fio / guia								
Existe	862	854	-	8	3 000	2 967	-	33
Não existe	228	218	-	10	818	785	-	33
Sem declaração	-	-	-	-	-	-	-	-
Bueiro / boca de lobo								
Existe	73	73	-	-	253	253	-	-
Não existe	1 017	999	-	18	3 565	3 499	-	66
Sem declaração	-	-	-	-	-	-	-	-
Rampa para cadeirante								
Existe	34	34	-	-	97	97	-	-
Não existe	1 056	1 038	-	18	3 721	3 655	-	66
Sem declaração	-	-	-	-	-	-	-	-
Arborização								
Existe	1 030	1 018	-	12	3 625	3 572	-	53
Não existe	60	54	-	6	193	180	-	13
Sem declaração	-	-	-	-	-	-	-	-
Esgoto a céu aberto								
Existe	88	85	-	3	322	311	-	11
Não existe	1 002	987	-	15	3 496	3 441	-	55
Sem declaração	-	-	-	-	-	-	-	-
Lixo acumulado nos logradouros								
Existe	-	-	-	-	-	-	-	-
Não existe	1 090	1 072	-	18	3 818	3 752	-	66
Sem declaração	-	-	-	-	-	-	-	-
Dona Inês	**1 411**	**1 216**	**43**	**152**	**4 634**	**3 993**	**134**	**507**
Identificação do logradouro								
Existe	868	763	27	78	2 837	2 502	80	255
Não existe	523	435	15	73	1 738	1 438	52	248
Sem declaração	20	18	1	1	59	53	2	4
Iluminação pública								
Existe	1 362	1 184	41	137	4 480	3 899	127	454
Não existe	29	14	1	14	95	41	5	49
Sem declaração	20	18	1	1	59	53	2	4
Pavimentação								
Existe	1 218	1 093	42	83	3 945	3 547	132	266
Não existe	173	105	-	68	630	393	-	237
Sem declaração	20	18	1	1	59	53	2	4
Calçada								
Existe	1 108	999	42	67	3 534	3 206	132	196
Não existe	283	199	-	84	1 041	734	-	307
Sem declaração	20	18	1	1	59	53	2	4
Meio-fio / guia								
Existe	1 219	1 094	42	83	3 955	3 557	132	266
Não existe	172	104	-	68	620	383	-	237
Sem declaração	20	18	1	1	59	53	2	4
Bueiro / boca de lobo								
Existe	408	369	9	30	1 286	1 170	35	81
Não existe	983	829	33	121	3 289	2 770	97	422
Sem declaração	20	18	1	1	59	53	2	4
Rampa para cadeirante								
Existe	69	63	4	2	232	211	15	6
Não existe	1 322	1 135	38	149	4 343	3 729	117	497
Sem declaração	20	18	1	1	59	53	2	4

ANUÁRIO ESTATÍSTICO DO ESTADO DA PARAÍBA - 2011

II - Características Demográficas e Sociais

2.1 - Demografia

2.1.2 - Domicílios

2.1.2.2 - Características dos Domicílios e Entorno

Tabela 02 - Domicílios particulares permanentes e moradores em domicílios particulares permanentes, por forma de abastecimento de água, segundo as características do entorno nos municípios de Paraíba - 2010

Características do entorno e municípios	Domicílios particulares permanentes				Moradores em domicílios particulares permanentes			
	Total	Forma de abastecimento de água			Total	Forma de abastecimento de água		
		Rede geral de distribuição	Poço ou nascente na propriedade	Outra		Rede geral de distribuição	Poço ou nascente na propriedade	Outra
Arborização								
Existe	1 058	941	30	87	3 446	3 076	82	288
Não existe	333	257	12	64	1 129	864	50	215
Sem declaração	20	18	1	1	59	53	2	4
Esgoto a céu aberto								
Existe	238	212	1	25	792	715	3	74
Não existe	1 153	986	41	126	3 783	3 225	129	429
Sem declaração	20	18	1	1	59	53	2	4
Lixo acumulado nos logradouros								
Existe	69	55	1	13	224	179	3	42
Não existe	1 322	1 143	41	138	4 351	3 761	129	461
Sem declaração	20	18	1	1	59	53	2	4
Duas Estradas	**859**	**813**	**-**	**46**	**2 833**	**2 671**	**-**	**162**
Identificação do logradouro								
Existe	731	700	-	31	2 368	2 254	-	114
Não existe	128	113	-	15	465	417	-	48
Sem declaração	-	-	-	-	-	-	-	-
Iluminação pública								
Existe	856	810	-	46	2 825	2 663	-	162
Não existe	3	3	-	-	8	8	-	-
Sem declaração	-	-	-	-	-	-	-	-
Pavimentação								
Existe	826	782	-	44	2 710	2 554	-	156
Não existe	33	31	-	2	123	117	-	6
Sem declaração	-	-	-	-	-	-	-	-
Calçada								
Existe	704	671	-	33	2 250	2 141	-	109
Não existe	155	142	-	13	583	530	-	53
Sem declaração	-	-	-	-	-	-	-	-
Meio-fio / guia								
Existe	822	778	-	44	2 698	2 542	-	156
Não existe	37	35	-	2	135	129	-	6
Sem declaração	-	-	-	-	-	-	-	-
Bueiro / boca de lobo								
Existe	249	241	-	8	768	739	-	29
Não existe	610	572	-	38	2 065	1 932	-	133
Sem declaração	-	-	-	-	-	-	-	-
Rampa para cadeirante								
Existe	-	-	-	-	-	-	-	-
Não existe	859	813	-	46	2 833	2 671	-	162
Sem declaração	-	-	-	-	-	-	-	-
Arborização								
Existe	788	756	-	32	2 569	2 448	-	121
Não existe	71	57	-	14	264	223	-	41
Sem declaração	-	-	-	-	-	-	-	-
Esgoto a céu aberto								
Existe	416	382	-	34	1 434	1 314	-	120
Não existe	443	431	-	12	1 399	1 357	-	42
Sem declaração	-	-	-	-	-	-	-	-
Lixo acumulado nos logradouros								
Existe	-	-	-	-	-	-	-	-
Não existe	859	813	-	46	2 833	2 671	-	162
Sem declaração	-	-	-	-	-	-	-	-
Emas	**564**	**564**	**-**	**-**	**2 116**	**2 116**	**-**	**-**
Identificação do logradouro								
Existe	299	299	-	-	1 162	1 162	-	-

ANUÁRIO ESTATÍSTICO DO ESTADO DA PARAÍBA - 2011

II - Características Demográficas e Sociais

2.1 - Demografia

2.1.2 - Domicílios

2.1.2.2 - Características dos Domicílios e Entorno

Tabela 02 - Domicílios particulares permanentes e moradores em domicílios particulares permanentes, por forma de abastecimento de água, segundo as características do entorno nos municípios de Paraíba - 2010

Características do entorno e municípios	Domicílios particulares permanentes				Moradores em domicílios particulares permanentes			
	Total	Forma de abastecimento de água			Total	Forma de abastecimento de água		
		Rede geral de distribuição	Poço ou nascente na propriedade	Outra		Rede geral de distribuição	Poço ou nascente na propriedade	Outra
Não existe	264	264	-	-	950	950	-	-
Sem declaração	1	1	-	-	4	4	-	-
Iluminação pública								
Existe	534	534	-	-	2 012	2 012	-	-
Não existe	29	29	-	-	100	100	-	-
Sem declaração	1	1	-	-	4	4	-	-
Pavimentação								
Existe	450	450	-	-	1 703	1 703	-	-
Não existe	113	113	-	-	409	409	-	-
Sem declaração	1	1	-	-	4	4	-	-
Calçada								
Existe	303	303	-	-	1 130	1 130	-	-
Não existe	260	260	-	-	982	982	-	-
Sem declaração	1	1	-	-	4	4	-	-
Meio-fio / guia								
Existe	432	432	-	-	1 635	1 635	-	-
Não existe	131	131	-	-	477	477	-	-
Sem declaração	1	1	-	-	4	4	-	-
Bueiro / boca de lobo								
Existe	-	-	-	-	-	-	-	-
Não existe	563	563	-	-	2 112	2 112	-	-
Sem declaração	1	1	-	-	4	4	-	-
Rampa para cadeirante								
Existe	-	-	-	-	-	-	-	-
Não existe	563	563	-	-	2 112	2 112	-	-
Sem declaração	1	1	-	-	4	4	-	-
Arborização								
Existe	523	523	-	-	1 980	1 980	-	-
Não existe	40	40	-	-	132	132	-	-
Sem declaração	1	1	-	-	4	4	-	-
Esgoto a céu aberto								
Existe	2	2	-	-	6	6	-	-
Não existe	561	561	-	-	2 106	2 106	-	-
Sem declaração	1	1	-	-	4	4	-	-
Lixo acumulado nos logradouros								
Existe	-	-	-	-	-	-	-	-
Não existe	563	563	-	-	2 112	2 112	-	-
Sem declaração	1	1	-	-	4	4	-	-
Esperança	**6 486**	**6 018**	**5**	**463**	**21 538**	**19 951**	**12**	**1 575**
Identificação do logradouro								
Existe	1 263	1 194	1	68	4 160	3 930	3	227
Não existe	5 206	4 808	4	394	17 307	15 953	9	1 345
Sem declaração	17	16	-	1	71	68	-	3
Iluminação pública								
Existe	6 335	5 944	5	386	20 992	19 699	12	1 281
Não existe	134	58	-	76	475	184	-	291
Sem declaração	17	16	-	1	71	68	-	3
Pavimentação								
Existe	5 090	4 852	5	233	16 608	15 828	12	768
Não existe	1 379	1 150	-	229	4 859	4 055	-	804
Sem declaração	17	16	-	1	71	68	-	3
Calçada								
Existe	5 357	5 221	5	131	17 586	17 166	12	408
Não existe	1 112	781	-	331	3 881	2 717	-	1 164
Sem declaração	17	16	-	1	71	68	-	3
Meio-fio / guia								

ANUÁRIO ESTATÍSTICO DO ESTADO DA PARAÍBA - 2011

II - Características Demográficas e Sociais

2.1 - Demografia

2.1.2 - Domicílios

2.1.2.2 - Características dos Domicílios e Entorno

Tabela 02 - Domicílios particulares permanentes e moradores em domicílios particulares permanentes, por forma de abastecimento de água, segundo as características do entorno nos municípios de Paraíba - 2010

Características do entorno e municípios	Domicílios particulares permanentes				Moradores em domicílios particulares permanentes			
	Total	Forma de abastecimento de água			Total	Forma de abastecimento de água		
		Rede geral de distribuição	Poço ou nascente na propriedade	Outra		Rede geral de distribuição	Poço ou nascente na propriedade	Outra
Existe	5 165	5 014	4	147	16 932	16 483	10	439
Não existe	1 304	988	1	315	4 535	3 400	2	1 133
Sem declaração	17	16	-	1	71	68	-	3
Bueiro / boca de lobo								
Existe	1 488	1 440	3	45	4 776	4 650	6	120
Não existe	4 981	4 562	2	417	16 691	15 233	6	1 452
Sem declaração	17	16	-	1	71	68	-	3
Rampa para cadeirante								
Existe	104	102	-	2	358	348	-	10
Não existe	6 365	5 900	5	460	21 109	19 535	12	1 562
Sem declaração	17	16	-	1	71	68	-	3
Arborização								
Existe	3 124	2 855	-	269	10 707	9 759	-	948
Não existe	3 345	3 147	5	193	10 760	10 124	12	624
Sem declaração	17	16	-	1	71	68	-	3
Esgoto a céu aberto								
Existe	792	633	-	159	2 791	2 221	-	570
Não existe	5 677	5 369	5	303	18 676	17 662	12	1 002
Sem declaração	17	16	-	1	71	68	-	3
Lixo acumulado nos logradouros								
Existe	308	192	-	116	1 134	703	-	431
Não existe	6 161	5 810	5	346	20 333	19 180	12	1 141
Sem declaração	17	16	-	1	71	68	-	3
Fagundes	**1 638**	**1 481**	**12**	**145**	**5 458**	**4 961**	**46**	**451**
Identificação do logradouro								
Existe	670	623	6	41	2 147	2 001	20	126
Não existe	968	858	6	104	3 311	2 960	26	325
Sem declaração	-	-	-	-	-	-	-	-
Iluminação pública								
Existe	1 634	1 477	12	145	5 447	4 950	46	451
Não existe	4	4	-	-	11	11	-	-
Sem declaração	-	-	-	-	-	-	-	-
Pavimentação								
Existe	1 357	1 271	7	79	4 545	4 261	25	259
Não existe	281	210	5	66	913	700	21	192
Sem declaração	-	-	-	-	-	-	-	-
Calçada								
Existe	352	332	1	19	1 147	1 083	1	63
Não existe	1 286	1 149	11	126	4 311	3 878	45	388
Sem declaração	-	-	-	-	-	-	-	-
Meio-fio / guia								
Existe	1 364	1 278	7	79	4 552	4 270	24	258
Não existe	274	203	5	66	906	691	22	193
Sem declaração	-	-	-	-	-	-	-	-
Bueiro / boca de lobo								
Existe	326	297	1	28	1 097	1 015	1	81
Não existe	1 312	1 184	11	117	4 361	3 946	45	370
Sem declaração	-	-	-	-	-	-	-	-
Rampa para cadeirante								
Existe	7	7	-	-	22	22	-	-
Não existe	1 631	1 474	12	145	5 436	4 939	46	451
Sem declaração	-	-	-	-	-	-	-	-
Arborização								
Existe	1 449	1 303	12	134	4 819	4 349	46	424
Não existe	189	178	-	11	639	612	-	27
Sem declaração	-	-	-	-	-	-	-	-

ANUÁRIO ESTATÍSTICO DO ESTADO DA PARAÍBA - 2011

II - Características Demográficas e Sociais

2.1 - Demografia

2.1.2 - Domicílios

2.1.2.2 - Características dos Domicílios e Entorno

Tabela 02 - Domicílios particulares permanentes e moradores em domicílios particulares permanentes, por forma de abastecimento de água, segundo as características do entorno nos municípios de Paraíba - 2010

Características do entorno e municípios	Domicílios particulares permanentes				Moradores em domicílios particulares permanentes			
	Total	Forma de abastecimento de água			Total	Forma de abastecimento de água		
		Rede geral de distribuição	Poço ou nascente na propriedade	Outra		Rede geral de distribuição	Poço ou nascente na propriedade	Outra
Esgoto a céu aberto								
Existe	1 031	915	9	107	3 413	3 050	36	327
Não existe	607	566	3	38	2 045	1 911	10	124
Sem declaração	-	-	-	-	-	-	-	-
Lixo acumulado nos logradouros								
Existe	12	12	-	-	44	44	-	-
Não existe	1 626	1 469	12	145	5 414	4 917	46	451
Sem declaração	-	-	-	-	-	-	-	-
Frei Martinho	**585**	**584**	**-**	**1**	**1 805**	**1 800**	**-**	**5**
Identificação do logradouro								
Existe	514	514	-	-	1 577	1 577	-	-
Não existe	71	70	-	1	228	223	-	5
Sem declaração	-	-	-	-	-	-	-	-
Iluminação pública								
Existe	584	583	-	1	1 802	1 797	-	5
Não existe	1	1	-	-	3	3	-	-
Sem declaração	-	-	-	-	-	-	-	-
Pavimentação								
Existe	464	463	-	1	1 410	1 405	-	5
Não existe	121	121	-	-	395	395	-	-
Sem declaração	-	-	-	-	-	-	-	-
Calçada								
Existe	441	440	-	1	1 324	1 319	-	5
Não existe	144	144	-	-	481	481	-	-
Sem declaração	-	-	-	-	-	-	-	-
Meio-fio / guia								
Existe	493	492	-	1	1 503	1 498	-	5
Não existe	92	92	-	-	302	302	-	-
Sem declaração	-	-	-	-	-	-	-	-
Bueiro / boca de lobo								
Existe	-	-	-	-	-	-	-	-
Não existe	585	584	-	1	1 805	1 800	-	5
Sem declaração	-	-	-	-	-	-	-	-
Rampa para cadeirante								
Existe	-	-	-	-	-	-	-	-
Não existe	585	584	-	1	1 805	1 800	-	5
Sem declaração	-	-	-	-	-	-	-	-
Arborização								
Existe	561	560	-	1	1 734	1 729	-	5
Não existe	24	24	-	-	71	71	-	-
Sem declaração	-	-	-	-	-	-	-	-
Esgoto a céu aberto								
Existe	-	-	-	-	-	-	-	-
Não existe	585	584	-	1	1 805	1 800	-	5
Sem declaração	-	-	-	-	-	-	-	-
Lixo acumulado nos logradouros								
Existe	-	-	-	-	-	-	-	-
Não existe	585	584	-	1	1 805	1 800	-	5
Sem declaração	-	-	-	-	-	-	-	-
Gado Bravo	**284**	**249**	**2**	**33**	**899**	**774**	**6**	**119**
Identificação do logradouro								
Existe	172	160	1	11	537	495	3	39
Não existe	96	73	1	22	317	234	3	80
Sem declaração	16	16	-	-	45	45	-	-
Iluminação pública								
Existe	257	227	2	28	819	716	6	97

ANUÁRIO ESTATÍSTICO DO ESTADO DA PARAÍBA - 2011

II - Características Demográficas e Sociais

2.1 - Demografia

2.1.2 - Domicílios

2.1.2.2 - Características dos Domicílios e Entorno

Tabela 02 - Domicílios particulares permanentes e moradores em domicílios particulares permanentes, por forma de abastecimento de água, segundo as características do entorno nos municípios de Paraíba - 2010

Características do entorno e municípios	Domicílios particulares permanentes				Moradores em domicílios particulares permanentes			
	Total	Forma de abastecimento de água			Total	Forma de abastecimento de água		
		Rede geral de distribuição	Poço ou nascente na propriedade	Outra		Rede geral de distribuição	Poço ou nascente na propriedade	Outra
Não existe	11	6	-	5	35	13	-	22
Sem declaração	16	16	-	-	45	45	-	-
Pavimentação								
Existe	216	196	2	18	704	633	6	65
Não existe	52	37	-	15	150	96	-	54
Sem declaração	16	16	-	-	45	45	-	-
Calçada								
Existe	213	196	2	15	692	633	6	53
Não existe	55	37	-	18	162	96	-	66
Sem declaração	16	16	-	-	45	45	-	-
Meio-fio / guia								
Existe	216	196	2	18	704	633	6	65
Não existe	52	37	-	15	150	96	-	54
Sem declaração	16	16	-	-	45	45	-	-
Bueiro / boca de lobo								
Existe	12	9	-	3	34	22	-	12
Não existe	256	224	2	30	820	707	6	107
Sem declaração	16	16	-	-	45	45	-	-
Rampa para cadeirante								
Existe	-	-	-	-	-	-	-	-
Não existe	268	233	2	33	854	729	6	119
Sem declaração	16	16	-	-	45	45	-	-
Arborização								
Existe	259	232	2	25	816	723	6	87
Não existe	9	1	-	8	38	6	-	32
Sem declaração	16	16	-	-	45	45	-	-
Esgoto a céu aberto								
Existe	141	126	2	13	429	374	6	49
Não existe	127	107	-	20	425	355	-	70
Sem declaração	16	16	-	-	45	45	-	-
Lixo acumulado nos logradouros								
Existe	2	1	-	1	9	3	-	6
Não existe	266	232	2	32	845	726	6	113
Sem declaração	16	16	-	-	45	45	-	-
Guarabira	**14 583**	**14 376**	**67**	**140**	**49 171**	**48 453**	**199**	**519**
Identificação do logradouro								
Existe	3 658	3 627	15	16	12 267	12 167	51	49
Não existe	10 914	10 738	52	124	36 869	36 251	148	470
Sem declaração	11	11	-	-	35	35	-	-
Iluminação pública								
Existe	14 425	14 225	67	133	48 640	47 948	199	493
Não existe	147	140	-	7	496	470	-	26
Sem declaração	11	11	-	-	35	35	-	-
Pavimentação								
Existe	13 451	13 278	67	106	45 121	44 539	199	383
Não existe	1 121	1 087	-	34	4 015	3 879	-	136
Sem declaração	11	11	-	-	35	35	-	-
Calçada								
Existe	10 078	9 983	60	35	33 476	33 167	173	136
Não existe	4 494	4 382	7	105	15 660	15 251	26	383
Sem declaração	11	11	-	-	35	35	-	-
Meio-fio / guia								
Existe	13 163	12 998	65	100	44 111	43 557	191	363
Não existe	1 409	1 367	2	40	5 025	4 861	8	156
Sem declaração	11	11	-	-	35	35	-	-
Bueiro / boca de lobo								

ANUÁRIO ESTATÍSTICO DO ESTADO DA PARAÍBA - 2011 IDEME

II - Características Demográficas e Sociais

2.1 - Demografia

2.1.2 - Domicílios

2.1.2.2 - Características dos Domicílios e Entorno

Tabela 02 - Domicílios particulares permanentes e moradores em domicílios particulares permanentes, por forma de abastecimento de água, segundo as características do entorno nos municípios de Paraíba - 2010

Características do entorno e municípios	Domicílios particulares permanentes				Moradores em domicílios particulares permanentes			
	Total	Forma de abastecimento de água			Total	Forma de abastecimento de água		
		Rede geral de distribuição	Poço ou nascente na propriedade	Outra		Rede geral de distribuição	Poço ou nascente na propriedade	Outra
Existe	2 266	2 233	11	22	7 654	7 536	37	81
Não existe	12 306	12 132	56	118	41 482	40 882	162	438
Sem declaração	11	11	-	-	35	35	-	-
Rampa para cadeirante								
Existe	66	66	-	-	203	203	-	-
Não existe	14 506	14 299	67	140	48 933	48 215	199	519
Sem declaração	11	11	-	-	35	35	-	-
Arborização								
Existe	10 482	10 369	34	79	35 580	35 199	106	275
Não existe	4 090	3 996	33	61	13 556	13 219	93	244
Sem declaração	11	11	-	-	35	35	-	-
Esgoto a céu aberto								
Existe	3 537	3 449	12	76	12 330	11 993	41	296
Não existe	11 035	10 916	55	64	36 806	36 425	158	223
Sem declaração	11	11	-	-	35	35	-	-
Lixo acumulado nos logradouros								
Existe	884	865	6	13	3 064	2 983	20	61
Não existe	13 688	13 500	61	127	46 072	45 435	179	458
Sem declaração	11	11	-	-	35	35	-	-
Gurinhém	**1 871**	**1 760**	**-**	**111**	**6 453**	**6 069**	**-**	**384**
Identificação do logradouro								
Existe	307	299	-	8	989	970	-	19
Não existe	1 463	1 361	-	102	5 123	4 759	-	364
Sem declaração	101	100	-	1	341	340	-	1
Iluminação pública								
Existe	1 724	1 618	-	106	5 940	5 569	-	371
Não existe	46	42	-	4	172	160	-	12
Sem declaração	101	100	-	1	341	340	-	1
Pavimentação								
Existe	1 018	978	-	40	3 423	3 289	-	134
Não existe	752	682	-	70	2 689	2 440	-	249
Sem declaração	101	100	-	1	341	340	-	1
Calçada								
Existe	830	790	-	40	2 772	2 635	-	137
Não existe	940	870	-	70	3 340	3 094	-	246
Sem declaração	101	100	-	1	341	340	-	1
Meio-fio / guia								
Existe	1 051	1 005	-	46	3 530	3 383	-	147
Não existe	719	655	-	64	2 582	2 346	-	236
Sem declaração	101	100	-	1	341	340	-	1
Bueiro / boca de lobo								
Existe	288	256	-	32	998	903	-	95
Não existe	1 482	1 404	-	78	5 114	4 826	-	288
Sem declaração	101	100	-	1	341	340	-	1
Rampa para cadeirante								
Existe	-	-	-	-	-	-	-	-
Não existe	1 770	1 660	-	110	6 112	5 729	-	383
Sem declaração	101	100	-	1	341	340	-	1
Arborização								
Existe	1 621	1 514	-	107	5 586	5 212	-	374
Não existe	149	146	-	3	526	517	-	9
Sem declaração	101	100	-	1	341	340	-	1
Esgoto a céu aberto								
Existe	1 163	1 077	-	86	4 085	3 773	-	312
Não existe	607	583	-	24	2 027	1 956	-	71
Sem declaração	101	100	-	1	341	340	-	1

ANUÁRIO ESTATÍSTICO DO ESTADO DA PARAÍBA - 2011 IDEME

II - Características Demográficas e Sociais

2.1 - Demografia

2.1.2 - Domicílios

2.1.2.2 - Características dos Domicílios e Entorno

Tabela 02 - Domicílios particulares permanentes e moradores em domicílios particulares permanentes, por forma de abastecimento de água, segundo as características do entorno nos municípios de Paraíba - 2010

Características do entorno e municípios	Domicílios particulares permanentes				Moradores em domicílios particulares permanentes			
	Total	Forma de abastecimento de água			Total	Forma de abastecimento de água		
		Rede geral de distribuição	Poço ou nascente na propriedade	Outra		Rede geral de distribuição	Poço ou nascente na propriedade	Outra
Lixo acumulado nos logradouros								
Existe	135	118	-	17	434	381	-	53
Não existe	1 635	1 542	-	93	5 678	5 348	-	330
Sem declaração	101	100	-	1	341	340	-	1
Gurjão	**653**	**652**	**-**	**1**	**2 128**	**2 125**	**-**	**3**
Identificação do logradouro								
Existe	258	258	-	-	838	838	-	-
Não existe	395	394	-	1	1 290	1 287	-	3
Sem declaração	-	-	-	-	-	-	-	-
Iluminação pública								
Existe	628	627	-	1	2 048	2 045	-	3
Não existe	25	25	-	-	80	80	-	-
Sem declaração	-	-	-	-	-	-	-	-
Pavimentação								
Existe	547	546	-	1	1 773	1 770	-	3
Não existe	106	106	-	-	355	355	-	-
Sem declaração	-	-	-	-	-	-	-	-
Calçada								
Existe	392	391	-	1	1 263	1 260	-	3
Não existe	261	261	-	-	865	865	-	-
Sem declaração	-	-	-	-	-	-	-	-
Meio-fio / guia								
Existe	622	621	-	1	2 023	2 020	-	3
Não existe	31	31	-	-	105	105	-	-
Sem declaração	-	-	-	-	-	-	-	-
Bueiro / boca de lobo								
Existe	4	4	-	-	10	10	-	-
Não existe	649	648	-	1	2 118	2 115	-	3
Sem declaração	-	-	-	-	-	-	-	-
Rampa para cadeirante								
Existe	79	79	-	-	270	270	-	-
Não existe	574	573	-	1	1 858	1 855	-	3
Sem declaração	-	-	-	-	-	-	-	-
Arborização								
Existe	587	586	-	1	1 900	1 897	-	3
Não existe	66	66	-	-	228	228	-	-
Sem declaração	-	-	-	-	-	-	-	-
Esgoto a céu aberto								
Existe	53	53	-	-	176	176	-	-
Não existe	600	599	-	1	1 952	1 949	-	3
Sem declaração	-	-	-	-	-	-	-	-
Lixo acumulado nos logradouros								
Existe	-	-	-	-	-	-	-	-
Não existe	653	652	-	1	2 128	2 125	-	3
Sem declaração	-	-	-	-	-	-	-	-
Ibiara	**1 146**	**1 130**	**1**	**15**	**3 665**	**3 632**	**3**	**30**
Identificação do logradouro								
Existe	592	582	-	10	1 841	1 824	-	17
Não existe	554	548	1	5	1 824	1 808	3	13
Sem declaração	-	-	-	-	-	-	-	-
Iluminação pública								
Existe	1 093	1 078	1	14	3 476	3 445	3	28
Não existe	53	52	-	1	189	187	-	2
Sem declaração	-	-	-	-	-	-	-	-
Pavimentação								
Existe	830	825	1	4	2 553	2 546	3	4

ANUÁRIO ESTATÍSTICO DO ESTADO DA PARAÍBA - 2011

II - Características Demográficas e Sociais

2.1 - Demografia

2.1.2 - Domicílios

2.1.2.2 - Características dos Domicílios e Entorno

Tabela 02 - Domicílios particulares permanentes e moradores em domicílios particulares permanentes, por forma de abastecimento de água, segundo as características do entorno nos municípios de Paraíba - 2010

Características do entorno e municípios	Domicílios particulares permanentes				Moradores em domicílios particulares permanentes			
	Total	Forma de abastecimento de água			Total	Forma de abastecimento de água		
		Rede geral de distribuição	Poço ou nascente na propriedade	Outra		Rede geral de distribuição	Poço ou nascente na propriedade	Outra
Não existe	316	305	-	11	1 112	1 086	-	26
Sem declaração	-	-	-	-	-	-	-	-
Calçada								
Existe	931	924	1	6	2 918	2 905	3	10
Não existe	215	206	-	9	747	727	-	20
Sem declaração	-	-	-	-	-	-	-	-
Meio-fio / guia								
Existe	883	877	1	5	2 727	2 719	3	5
Não existe	263	253	-	10	938	913	-	25
Sem declaração	-	-	-	-	-	-	-	-
Bueiro / boca de lobo								
Existe	78	78	-	-	266	266	-	-
Não existe	1 068	1 052	1	15	3 399	3 366	3	30
Sem declaração	-	-	-	-	-	-	-	-
Rampa para cadeirante								
Existe	-	-	-	-	-	-	-	-
Não existe	1 146	1 130	1	15	3 665	3 632	3	30
Sem declaração	-	-	-	-	-	-	-	-
Arborização								
Existe	1 118	1 103	1	14	3 573	3 542	3	28
Não existe	28	27	-	1	92	90	-	2
Sem declaração	-	-	-	-	-	-	-	-
Esgoto a céu aberto								
Existe	234	227	-	7	793	778	-	15
Não existe	912	903	1	8	2 872	2 854	3	15
Sem declaração	-	-	-	-	-	-	-	-
Lixo acumulado nos logradouros								
Existe	29	29	-	-	101	101	-	-
Não existe	1 117	1 101	1	15	3 564	3 531	3	30
Sem declaração	-	-	-	-	-	-	-	-
Igaracy	**1 204**	**1 163**	**3**	**38**	**4 109**	**3 980**	**17**	**112**
Identificação do logradouro								
Existe	17	17	-	-	46	46	-	-
Não existe	1 187	1 146	3	38	4 063	3 934	17	112
Sem declaração	-	-	-	-	-	-	-	-
Iluminação pública								
Existe	1 159	1 124	2	33	3 951	3 845	9	97
Não existe	45	39	1	5	158	135	8	15
Sem declaração	-	-	-	-	-	-	-	-
Pavimentação								
Existe	653	642	-	11	2 196	2 163	-	33
Não existe	551	521	3	27	1 913	1 817	17	79
Sem declaração	-	-	-	-	-	-	-	-
Calçada								
Existe	790	774	-	16	2 639	2 591	-	48
Não existe	414	389	3	22	1 470	1 389	17	64
Sem declaração	-	-	-	-	-	-	-	-
Meio-fio / guia								
Existe	647	636	-	11	2 156	2 123	-	33
Não existe	557	527	3	27	1 953	1 857	17	79
Sem declaração	-	-	-	-	-	-	-	-
Bueiro / boca de lobo								
Existe	25	25	-	-	78	78	-	-
Não existe	1 179	1 138	3	38	4 031	3 902	17	112
Sem declaração	-	-	-	-	-	-	-	-
Rampa para cadeirante								

ANUÁRIO ESTATÍSTICO DO ESTADO DA PARAÍBA - 2011

II - Características Demográficas e Sociais

2.1 - Demografia

2.1.2 - Domicílios

2.1.2.2 - Características dos Domicílios e Entorno

Tabela 02 - Domicílios particulares permanentes e moradores em domicílios particulares permanentes, por forma de abastecimento de água, segundo as características do entorno nos municípios de Paraíba - 2010

Características do entorno e municípios	Domicílios particulares permanentes				Moradores em domicílios particulares permanentes			
	Total	Forma de abastecimento de água			Total	Forma de abastecimento de água		
		Rede geral de distribuição	Poço ou nascente na propriedade	Outra		Rede geral de distribuição	Poço ou nascente na propriedade	Outra
Existe	6	6	-	-	18	18	-	-
Não existe	1 198	1 157	3	38	4 091	3 962	17	112
Sem declaração	-	-	-	-	-	-	-	-
Arborização								
Existe	1 098	1 067	2	29	3 735	3 641	9	85
Não existe	106	96	1	9	374	339	8	27
Sem declaração	-	-	-	-	-	-	-	-
Esgoto a céu aberto								
Existe	28	28	-	-	117	117	-	-
Não existe	1 176	1 135	3	38	3 992	3 863	17	112
Sem declaração	-	-	-	-	-	-	-	-
Lixo acumulado nos logradouros								
Existe	-	-	-	-	-	-	-	-
Não existe	1 204	1 163	3	38	4 109	3 980	17	112
Sem declaração	-	-	-	-	-	-	-	-
Imaculada	**1 410**	**1 355**	**1**	**54**	**5 060**	**4 878**	**3**	**179**
Identificação do logradouro								
Existe	974	937	1	36	3 478	3 353	3	122
Não existe	436	418	-	18	1 582	1 525	-	57
Sem declaração	-	-	-	-	-	-	-	-
Iluminação pública								
Existe	1 374	1 323	1	50	4 937	4 763	3	171
Não existe	36	32	-	4	123	115	-	8
Sem declaração	-	-	-	-	-	-	-	-
Pavimentação								
Existe	879	853	1	25	3 098	3 009	3	86
Não existe	531	502	-	29	1 962	1 869	-	93
Sem declaração	-	-	-	-	-	-	-	-
Calçada								
Existe	1 197	1 151	1	45	4 285	4 132	3	150
Não existe	213	204	-	9	775	746	-	29
Sem declaração	-	-	-	-	-	-	-	-
Meio-fio / guia								
Existe	895	869	1	25	3 158	3 069	3	86
Não existe	515	486	-	29	1 902	1 809	-	93
Sem declaração	-	-	-	-	-	-	-	-
Bueiro / boca de lobo								
Existe	80	80	-	-	261	261	-	-
Não existe	1 330	1 275	1	54	4 799	4 617	3	179
Sem declaração	-	-	-	-	-	-	-	-
Rampa para cadeirante								
Existe	-	-	-	-	-	-	-	-
Não existe	1 410	1 355	1	54	5 060	4 878	3	179
Sem declaração	-	-	-	-	-	-	-	-
Arborização								
Existe	1 214	1 177	-	37	4 372	4 240	-	132
Não existe	196	178	1	17	688	638	3	47
Sem declaração	-	-	-	-	-	-	-	-
Esgoto a céu aberto								
Existe	378	360	-	18	1 415	1 358	-	57
Não existe	1 032	995	1	36	3 645	3 520	3	122
Sem declaração	-	-	-	-	-	-	-	-
Lixo acumulado nos logradouros								
Existe	330	314	-	16	1 210	1 162	-	48
Não existe	1 080	1 041	1	38	3 850	3 716	3	131
Sem declaração	-	-	-	-	-	-	-	-

ANUÁRIO ESTATÍSTICO DO ESTADO DA PARAÍBA - 2011

II - Características Demográficas e Sociais

2.1 - Demografia

2.1.2 - Domicílios

2.1.2.2 - Características dos Domicílios e Entorno

Tabela 02 - Domicílios particulares permanentes e moradores em domicílios particulares permanentes, por forma de abastecimento de água, segundo as características do entorno nos municípios de Paraíba - 2010

Características do entorno e municípios	Domicílios particulares permanentes				Moradores em domicílios particulares permanentes			
	Total	Forma de abastecimento de água			Total	Forma de abastecimento de água		
		Rede geral de distribuição	Poço ou nascente na propriedade	Outra		Rede geral de distribuição	Poço ou nascente na propriedade	Outra
Ingá	**3 433**	**3 267**	**18**	**148**	**11 542**	**10 994**	**63**	**485**
Identificação do logradouro								
Existe	887	861	8	18	2 867	2 777	26	64
Não existe	2 540	2 401	10	129	8 654	8 197	37	420
Sem declaração	6	5	-	1	21	20	-	1
Iluminação pública								
Existe	3 350	3 198	18	134	11 248	10 750	63	435
Não existe	77	64	-	13	273	224	-	49
Sem declaração	6	5	-	1	21	20	-	1
Pavimentação								
Existe	3 086	2 959	16	111	10 364	9 950	58	356
Não existe	341	303	2	36	1 157	1 024	5	128
Sem declaração	6	5	-	1	21	20	-	1
Calçada								
Existe	3 070	2 955	16	99	10 303	9 927	58	318
Não existe	357	307	2	48	1 218	1 047	5	166
Sem declaração	6	5	-	1	21	20	-	1
Meio-fio / guia								
Existe	3 133	3 005	16	112	10 503	10 093	58	352
Não existe	294	257	2	35	1 018	881	5	132
Sem declaração	6	5	-	1	21	20	-	1
Bueiro / boca de lobo								
Existe	228	217	3	8	807	772	11	24
Não existe	3 199	3 045	15	139	10 714	10 202	52	460
Sem declaração	6	5	-	1	21	20	-	1
Rampa para cadeirante								
Existe	12	11	1	-	37	33	4	-
Não existe	3 415	3 251	17	147	11 484	10 941	59	484
Sem declaração	6	5	-	1	21	20	-	1
Arborização								
Existe	2 845	2 737	16	92	9 540	9 175	57	308
Não existe	582	525	2	55	1 981	1 799	6	176
Sem declaração	6	5	-	1	21	20	-	1
Esgoto a céu aberto								
Existe	2 617	2 504	10	103	8 903	8 546	39	318
Não existe	810	758	8	44	2 618	2 428	24	166
Sem declaração	6	5	-	1	21	20	-	1
Lixo acumulado nos logradouros								
Existe	137	125	-	12	461	413	-	48
Não existe	3 290	3 137	18	135	11 060	10 561	63	436
Sem declaração	6	5	-	1	21	20	-	1
Itabaiana	**6 110**	**5 063**	**265**	**782**	**19 710**	**16 335**	**918**	**2 457**
Identificação do logradouro								
Existe	3 982	3 332	153	497	12 841	10 771	520	1 550
Não existe	2 028	1 651	105	272	6 553	5 317	369	867
Sem declaração	100	80	7	13	316	247	29	40
Iluminação pública								
Existe	5 928	4 935	254	739	19 169	15 952	885	2 332
Não existe	82	48	4	30	225	136	4	85
Sem declaração	100	80	7	13	316	247	29	40
Pavimentação								
Existe	4 503	3 882	196	425	14 407	12 391	698	1 318
Não existe	1 507	1 101	62	344	4 987	3 697	191	1 099
Sem declaração	100	80	7	13	316	247	29	40
Calçada								
Existe	722	610	86	26	2 355	1 956	314	85

ANUÁRIO ESTATÍSTICO DO ESTADO DA PARAÍBA - 2011 IDEME

II - Características Demográficas e Sociais

2.1 - Demografia

2.1.2 - Domicílios

2.1.2.2 - Características dos Domicílios e Entorno

Tabela 02 - Domicílios particulares permanentes e moradores em domicílios particulares permanentes, por forma de abastecimento de água, segundo as características do entorno nos municípios de Paraíba - 2010

Características do entorno e municípios	Domicílios particulares permanentes				Moradores em domicílios particulares permanentes			
	Total	Forma de abastecimento de água			Total	Forma de abastecimento de água		
		Rede geral de distribuição	Poço ou nascente na propriedade	Outra		Rede geral de distribuição	Poço ou nascente na propriedade	Outra
Não existe	5 288	4 373	172	743	17 039	14 132	575	2 332
Sem declaração	100	80	7	13	316	247	29	40
Meio-fio / guia								
Existe	4 405	3 823	186	396	14 104	12 199	666	1 239
Não existe	1 605	1 160	72	373	5 290	3 889	223	1 178
Sem declaração	100	80	7	13	316	247	29	40
Bueiro / boca de lobo								
Existe	1 248	1 101	50	97	4 089	3 573	180	336
Não existe	4 762	3 882	208	672	15 305	12 515	709	2 081
Sem declaração	100	80	7	13	316	247	29	40
Rampa para cadeirante								
Existe	60	49	9	2	187	141	37	9
Não existe	5 950	4 934	249	767	19 207	15 947	852	2 408
Sem declaração	100	80	7	13	316	247	29	40
Arborização								
Existe	4 179	3 502	182	495	13 569	11 395	609	1 565
Não existe	1 831	1 481	76	274	5 825	4 693	280	852
Sem declaração	100	80	7	13	316	247	29	40
Esgoto a céu aberto								
Existe	1 653	1 379	56	218	5 321	4 462	201	658
Não existe	4 357	3 604	202	551	14 073	11 626	688	1 759
Sem declaração	100	80	7	13	316	247	29	40
Lixo acumulado nos logradouros								
Existe	51	36	5	10	147	99	19	29
Não existe	5 959	4 947	253	759	19 247	15 989	870	2 388
Sem declaração	100	80	7	13	316	247	29	40
Itaporanga	**5 044**	**4 614**	**11**	**419**	**17 575**	**15 966**	**32**	**1 577**
Identificação do logradouro								
Existe	2 670	2 621	5	44	9 254	9 085	15	154
Não existe	2 374	1 993	6	375	8 321	6 881	17	1 423
Sem declaração	-	-	-	-	-	-	-	-
Iluminação pública								
Existe	4 847	4 459	11	377	16 891	15 448	32	1 411
Não existe	197	155	-	42	684	518	-	166
Sem declaração	-	-	-	-	-	-	-	-
Pavimentação								
Existe	3 633	3 604	5	24	12 304	12 232	12	60
Não existe	1 411	1 010	6	395	5 271	3 734	20	1 517
Sem declaração	-	-	-	-	-	-	-	-
Calçada								
Existe	4 453	4 215	9	229	15 339	14 494	24	821
Não existe	591	399	2	190	2 236	1 472	8	756
Sem declaração	-	-	-	-	-	-	-	-
Meio-fio / guia								
Existe	3 603	3 573	4	26	12 275	12 191	13	71
Não existe	1 441	1 041	7	393	5 300	3 775	19	1 506
Sem declaração	-	-	-	-	-	-	-	-
Bueiro / boca de lobo								
Existe	342	336	4	2	1 164	1 151	9	4
Não existe	4 702	4 278	7	417	16 411	14 815	23	1 573
Sem declaração	-	-	-	-	-	-	-	-
Rampa para cadeirante								
Existe	16	16	-	-	58	58	-	-
Não existe	5 028	4 598	11	419	17 517	15 908	32	1 577
Sem declaração	-	-	-	-	-	-	-	-
Arborização								

ANUÁRIO ESTATÍSTICO DO ESTADO DA PARAÍBA - 2011 IDEME

II - Características Demográficas e Sociais

2.1 - Demografia

2.1.2 - Domicílios

2.1.2.2 - Características dos Domicílios e Entorno

Tabela 02 - Domicílios particulares permanentes e moradores em domicílios particulares permanentes, por forma de abastecimento de água, segundo as características do entorno nos municípios de Paraíba - 2010

Características do entorno e municípios	Domicílios particulares permanentes				Moradores em domicílios particulares permanentes			
	Total	Forma de abastecimento de água			Total	Forma de abastecimento de água		
		Rede geral de distribuição	Poço ou nascente na propriedade	Outra		Rede geral de distribuição	Poço ou nascente na propriedade	Outra
Existe	4 290	4 039	8	243	15 082	14 146	25	911
Não existe	754	575	3	176	2 493	1 820	7	666
Sem declaração	-	-	-	-	-	-	-	-
Esgoto a céu aberto								
Existe	437	286	1	150	1 612	1 043	2	567
Não existe	4 607	4 328	10	269	15 963	14 923	30	1 010
Sem declaração	-	-	-	-	-	-	-	-
Lixo acumulado nos logradouros								
Existe	82	81	-	1	271	270	-	1
Não existe	4 962	4 533	11	418	17 304	15 696	32	1 576
Sem declaração	-	-	-	-	-	-	-	-
Itapororoca	**3 188**	**3 160**	**-**	**28**	**10 852**	**10 766**	**-**	**86**
Identificação do logradouro								
Existe	699	690	-	9	2 309	2 276	-	33
Não existe	2 486	2 467	-	19	8 533	8 480	-	53
Sem declaração	3	3	-	-	10	10	-	-
Iluminação pública								
Existe	2 626	2 601	-	25	8 892	8 813	-	79
Não existe	559	556	-	3	1 950	1 943	-	7
Sem declaração	3	3	-	-	10	10	-	-
Pavimentação								
Existe	1 698	1 684	-	14	5 644	5 597	-	47
Não existe	1 487	1 473	-	14	5 198	5 159	-	39
Sem declaração	3	3	-	-	10	10	-	-
Calçada								
Existe	1 726	1 715	-	11	5 696	5 659	-	37
Não existe	1 459	1 442	-	17	5 146	5 097	-	49
Sem declaração	3	3	-	-	10	10	-	-
Meio-fio / guia								
Existe	1 747	1 735	-	12	5 789	5 751	-	38
Não existe	1 438	1 422	-	16	5 053	5 005	-	48
Sem declaração	3	3	-	-	10	10	-	-
Bueiro / boca de lobo								
Existe	777	766	-	11	2 613	2 580	-	33
Não existe	2 408	2 391	-	17	8 229	8 176	-	53
Sem declaração	3	3	-	-	10	10	-	-
Rampa para cadeirante								
Existe	45	45	-	-	150	150	-	-
Não existe	3 140	3 112	-	28	10 692	10 606	-	86
Sem declaração	3	3	-	-	10	10	-	-
Arborização								
Existe	2 530	2 506	-	24	8 600	8 525	-	75
Não existe	655	651	-	4	2 242	2 231	-	11
Sem declaração	3	3	-	-	10	10	-	-
Esgoto a céu aberto								
Existe	2 480	2 458	-	22	8 494	8 428	-	66
Não existe	705	699	-	6	2 348	2 328	-	20
Sem declaração	3	3	-	-	10	10	-	-
Lixo acumulado nos logradouros								
Existe	174	168	-	6	630	610	-	20
Não existe	3 011	2 989	-	22	10 212	10 146	-	66
Sem declaração	3	3	-	-	10	10	-	-
Itatuba	**1 426**	**1 325**	**2**	**99**	**5 066**	**4 759**	**6**	**301**
Identificação do logradouro								
Existe	570	531	2	37	2 015	1 908	6	101
Não existe	856	794	-	62	3 051	2 851	-	200

ANUÁRIO ESTATÍSTICO DO ESTADO DA PARAÍBA - 2011

II - Características Demográficas e Sociais

2.1 - Demografia

2.1.2 - Domicílios

2.1.2.2 - Características dos Domicílios e Entorno

Tabela 02 - Domicílios particulares permanentes e moradores em domicílios particulares permanentes, por forma de abastecimento de água, segundo as características do entorno nos municípios de Paraíba - 2010

Características do entorno e municípios	Domicílios particulares permanentes				Moradores em domicílios particulares permanentes			
	Total	Forma de abastecimento de água			Total	Forma de abastecimento de água		
		Rede geral de distribuição	Poço ou nascente na propriedade	Outra		Rede geral de distribuição	Poço ou nascente na propriedade	Outra
Sem declaração	-	-	-	-	-	-	-	-
Iluminação pública								
Existe	1 395	1 294	2	99	4 925	4 618	6	301
Não existe	31	31	-	-	141	141	-	-
Sem declaração	-	-	-	-	-	-	-	-
Pavimentação								
Existe	939	874	2	63	3 295	3 105	6	184
Não existe	487	451	-	36	1 771	1 654	-	117
Sem declaração	-	-	-	-	-	-	-	-
Calçada								
Existe	375	354	1	20	1 244	1 193	5	46
Não existe	1 051	971	1	79	3 822	3 566	1	255
Sem declaração	-	-	-	-	-	-	-	-
Meio-fio / guia								
Existe	940	875	2	63	3 303	3 113	6	184
Não existe	486	450	-	36	1 763	1 646	-	117
Sem declaração	-	-	-	-	-	-	-	-
Bueiro / boca de lobo								
Existe	116	103	-	13	409	370	-	39
Não existe	1 310	1 222	2	86	4 657	4 389	6	262
Sem declaração	-	-	-	-	-	-	-	-
Rampa para cadeirante								
Existe	3	3	-	-	11	11	-	-
Não existe	1 423	1 322	2	99	5 055	4 748	6	301
Sem declaração	-	-	-	-	-	-	-	-
Arborização								
Existe	1 313	1 221	2	90	4 679	4 393	6	280
Não existe	113	104	-	9	387	366	-	21
Sem declaração	-	-	-	-	-	-	-	-
Esgoto a céu aberto								
Existe	954	881	-	73	3 476	3 237	-	239
Não existe	472	444	2	26	1 590	1 522	6	62
Sem declaração	-	-	-	-	-	-	-	-
Lixo acumulado nos logradouros								
Existe	65	63	-	2	240	234	-	6
Não existe	1 361	1 262	2	97	4 826	4 525	6	295
Sem declaração	-	-	-	-	-	-	-	-
Jacaraú	**2 434**	**2 329**	**52**	**53**	**7 995**	**7 617**	**199**	**179**
Identificação do logradouro								
Existe	807	776	21	10	2 575	2 459	89	27
Não existe	1 622	1 548	31	43	5 399	5 137	110	152
Sem declaração	5	5	-	-	21	21	-	-
Iluminação pública								
Existe	2 388	2 285	50	53	7 835	7 468	188	179
Não existe	41	39	2	-	139	128	11	-
Sem declaração	5	5	-	-	21	21	-	-
Pavimentação								
Existe	1 370	1 305	43	22	4 387	4 166	165	56
Não existe	1 059	1 019	9	31	3 587	3 430	34	123
Sem declaração	5	5	-	-	21	21	-	-
Calçada								
Existe	1 081	1 035	36	10	3 459	3 294	136	29
Não existe	1 348	1 289	16	43	4 515	4 302	63	150
Sem declaração	5	5	-	-	21	21	-	-
Meio-fio / guia								
Existe	1 401	1 332	41	28	4 540	4 297	158	85

ANUÁRIO ESTATÍSTICO DO ESTADO DA PARAÍBA - 2011 IDEME

II - Características Demográficas e Sociais

2.1 - Demografia

2.1.2 - Domicílios

2.1.2.2 - Características dos Domicílios e Entorno

Tabela 02 - Domicílios particulares permanentes e moradores em domicílios particulares permanentes, por forma de abastecimento de água, segundo as características do entorno nos municípios de Paraíba - 2010

Características do entorno e municípios	Domicílios particulares permanentes				Moradores em domicílios particulares permanentes			
	Total	Forma de abastecimento de água			Total	Forma de abastecimento de água		
		Rede geral de distribuição	Poço ou nascente na propriedade	Outra		Rede geral de distribuição	Poço ou nascente na propriedade	Outra
Não existe	1 028	992	11	25	3 434	3 299	41	94
Sem declaração	5	5	-	-	21	21	-	-
Bueiro / boca de lobo								
Existe	179	164	10	5	582	527	34	21
Não existe	2 250	2 160	42	48	7 392	7 069	165	158
Sem declaração	5	5	-	-	21	21	-	-
Rampa para cadeirante								
Existe	99	95	3	1	308	288	13	7
Não existe	2 330	2 229	49	52	7 666	7 308	186	172
Sem declaração	5	5	-	-	21	21	-	-
Arborização								
Existe	2 133	2 049	46	38	6 959	6 660	171	128
Não existe	296	275	6	15	1 015	936	28	51
Sem declaração	5	5	-	-	21	21	-	-
Esgoto a céu aberto								
Existe	983	941	26	16	3 263	3 103	102	58
Não existe	1 446	1 383	26	37	4 711	4 493	97	121
Sem declaração	5	5	-	-	21	21	-	-
Lixo acumulado nos logradouros								
Existe	561	539	6	16	1 895	1 822	22	51
Não existe	1 868	1 785	46	37	6 079	5 774	177	128
Sem declaração	5	5	-	-	21	21	-	-
Jericó	**1 352**	**1 316**	**1**	**35**	**4 725**	**4 609**	**7**	**109**
Identificação do logradouro								
Existe	628	620	-	8	2 221	2 189	-	32
Não existe	724	696	1	27	2 504	2 420	7	77
Sem declaração	-	-	-	-	-	-	-	-
Iluminação pública								
Existe	1 337	1 306	-	31	4 665	4 573	-	92
Não existe	15	10	1	4	60	36	7	17
Sem declaração	-	-	-	-	-	-	-	-
Pavimentação								
Existe	988	980	-	8	3 467	3 433	-	34
Não existe	364	336	1	27	1 258	1 176	7	75
Sem declaração	-	-	-	-	-	-	-	-
Calçada								
Existe	898	891	-	7	3 164	3 134	-	30
Não existe	454	425	1	28	1 561	1 475	7	79
Sem declaração	-	-	-	-	-	-	-	-
Meio-fio / guia								
Existe	913	906	-	7	3 222	3 192	-	30
Não existe	439	410	1	28	1 503	1 417	7	79
Sem declaração	-	-	-	-	-	-	-	-
Bueiro / boca de lobo								
Existe	106	105	-	1	373	372	-	1
Não existe	1 246	1 211	1	34	4 352	4 237	7	108
Sem declaração	-	-	-	-	-	-	-	-
Rampa para cadeirante								
Existe	1	1	-	-	5	5	-	-
Não existe	1 351	1 315	1	35	4 720	4 604	7	109
Sem declaração	-	-	-	-	-	-	-	-
Arborização								
Existe	1 323	1 294	-	29	4 623	4 534	-	89
Não existe	29	22	1	6	102	75	7	20
Sem declaração	-	-	-	-	-	-	-	-
Esgoto a céu aberto								

ANUÁRIO ESTATÍSTICO DO ESTADO DA PARAÍBA - 2011 IDEME

II - Características Demográficas e Sociais

2.1 - Demografia

2.1.2 - Domicílios

2.1.2.2 - Características dos Domicílios e Entorno

Tabela 02 - Domicílios particulares permanentes e moradores em domicílios particulares permanentes, por forma de abastecimento de água, segundo as características do entorno nos municípios de Paraíba - 2010

Características do entorno e municípios	Domicílios particulares permanentes				Moradores em domicílios particulares permanentes			
	Total	Forma de abastecimento de água			Total	Forma de abastecimento de água		
		Rede geral de distribuição	Poço ou nascente na propriedade	Outra		Rede geral de distribuição	Poço ou nascente na propriedade	Outra
Existe	624	592	1	31	2 160	2 065	7	88
Não existe	728	724	-	4	2 565	2 544	-	21
Sem declaração	-	-	-	-	-	-	-	-
Lixo acumulado nos logradouros								
Existe	356	344	-	12	1 214	1 176	-	38
Não existe	996	972	1	23	3 511	3 433	7	71
Sem declaração	-	-	-	-	-	-	-	-
João Pessoa	**204 309**	**197 401**	**6 150**	**758**	**686 597**	**665 286**	**18 875**	**2 436**
Identificação do logradouro								
Existe	85 113	82 437	2 505	171	285 167	277 012	7 633	522
Não existe	118 620	114 429	3 610	581	399 490	386 478	11 120	1 892
Sem declaração	576	535	35	6	1 940	1 796	122	22
Iluminação pública								
Existe	200 335	193 824	5 851	660	673 336	653 387	17 821	2 128
Não existe	3 398	3 042	264	92	11 321	10 103	932	286
Sem declaração	576	535	35	6	1 940	1 796	122	22
Pavimentação								
Existe	138 578	133 085	5 140	353	458 301	441 653	15 549	1 099
Não existe	65 155	63 781	975	399	226 356	221 837	3 204	1 315
Sem declaração	576	535	35	6	1 940	1 796	122	22
Calçada								
Existe	155 844	150 460	5 100	284	516 621	500 527	15 239	855
Não existe	47 889	46 406	1 015	468	168 036	162 963	3 514	1 559
Sem declaração	576	535	35	6	1 940	1 796	122	22
Meio-fio / guia								
Existe	154 197	148 606	5 234	357	513 388	496 442	15 828	1 118
Não existe	49 536	48 260	881	395	171 269	167 048	2 925	1 296
Sem declaração	576	535	35	6	1 940	1 796	122	22
Bueiro / boca de lobo								
Existe	60 849	58 602	2 107	140	200 274	193 469	6 336	469
Não existe	142 884	138 264	4 008	612	484 383	470 021	12 417	1 945
Sem declaração	576	535	35	6	1 940	1 796	122	22
Rampa para cadeirante								
Existe	4 310	3 906	390	14	13 113	11 797	1 268	48
Não existe	199 423	192 960	5 725	738	671 544	651 693	17 485	2 366
Sem declaração	576	535	35	6	1 940	1 796	122	22
Arborização								
Existe	160 110	154 402	5 112	596	536 432	518 855	15 694	1 883
Não existe	43 623	42 464	1 003	156	148 225	144 635	3 059	531
Sem declaração	576	535	35	6	1 940	1 796	122	22
Esgoto a céu aberto								
Existe	31 352	31 086	130	136	111 165	110 277	446	442
Não existe	172 381	165 780	5 985	616	573 492	553 213	18 307	1 972
Sem declaração	576	535	35	6	1 940	1 796	122	22
Lixo acumulado nos logradouros								
Existe	11 157	10 935	152	70	39 009	38 268	508	233
Não existe	192 576	185 931	5 963	682	645 648	625 222	18 245	2 181
Sem declaração	576	535	35	6	1 940	1 796	122	22
Joca Claudino	**232**	**232**	**-**	**-**	**835**	**835**	**-**	**-**
Identificação do logradouro								
Existe	128	128	-	-	447	447	-	-
Não existe	104	104	-	-	388	388	-	-
Sem declaração	-	-	-	-	-	-	-	-
Iluminação pública								
Existe	232	232	-	-	835	835	-	-
Não existe	-	-	-	-	-	-	-	-

ANUÁRIO ESTATÍSTICO DO ESTADO DA PARAÍBA - 2011

II - Características Demográficas e Sociais

2.1 - Demografia

2.1.2 - Domicílios

2.1.2.2 - Características dos Domicílios e Entorno

Tabela 02 - Domicílios particulares permanentes e moradores em domicílios particulares permanentes, por forma de abastecimento de água, segundo as características do entorno nos municípios de Paraíba - 2010

Características do entorno e municípios	Domicílios particulares permanentes				Moradores em domicílios particulares permanentes			
	Total	Forma de abastecimento de água			Total	Forma de abastecimento de água		
		Rede geral de distribuição	Poço ou nascente na propriedade	Outra		Rede geral de distribuição	Poço ou nascente na propriedade	Outra
Sem declaração	-	-	-	-	-	-	-	-
Pavimentação								
Existe	171	171	-	-	604	604	-	-
Não existe	61	61	-	-	231	231	-	-
Sem declaração	-	-	-	-	-	-	-	-
Calçada								
Existe	173	173	-	-	615	615	-	-
Não existe	59	59	-	-	220	220	-	-
Sem declaração	-	-	-	-	-	-	-	-
Meio-fio / guia								
Existe	198	198	-	-	711	711	-	-
Não existe	34	34	-	-	124	124	-	-
Sem declaração	-	-	-	-	-	-	-	-
Bueiro / boca de lobo								
Existe	-	-	-	-	-	-	-	-
Não existe	232	232	-	-	835	835	-	-
Sem declaração	-	-	-	-	-	-	-	-
Rampa para cadeirante								
Existe	1	1	-	-	3	3	-	-
Não existe	231	231	-	-	832	832	-	-
Sem declaração	-	-	-	-	-	-	-	-
Arborização								
Existe	232	232	-	-	835	835	-	-
Não existe	-	-	-	-	-	-	-	-
Sem declaração	-	-	-	-	-	-	-	-
Esgoto a céu aberto								
Existe	10	10	-	-	43	43	-	-
Não existe	222	222	-	-	792	792	-	-
Sem declaração	-	-	-	-	-	-	-	-
Lixo acumulado nos logradouros								
Existe	-	-	-	-	-	-	-	-
Não existe	232	232	-	-	835	835	-	-
Sem declaração	-	-	-	-	-	-	-	-
Juarez Távora	**1 752**	**1 660**	**-**	**92**	**5 850**	**5 560**	**-**	**290**
Identificação do logradouro								
Existe	733	679	-	54	2 423	2 247	-	176
Não existe	1 019	981	-	38	3 427	3 313	-	114
Sem declaração	-	-	-	-	-	-	-	-
Iluminação pública								
Existe	1 746	1 658	-	88	5 832	5 554	-	278
Não existe	6	2	-	4	18	6	-	12
Sem declaração	-	-	-	-	-	-	-	-
Pavimentação								
Existe	1 495	1 425	-	70	4 956	4 738	-	218
Não existe	257	235	-	22	894	822	-	72
Sem declaração	-	-	-	-	-	-	-	-
Calçada								
Existe	1 258	1 207	-	51	4 124	3 961	-	163
Não existe	494	453	-	41	1 726	1 599	-	127
Sem declaração	-	-	-	-	-	-	-	-
Meio-fio / guia								
Existe	1 289	1 236	-	53	4 212	4 045	-	167
Não existe	463	424	-	39	1 638	1 515	-	123
Sem declaração	-	-	-	-	-	-	-	-
Bueiro / boca de lobo								
Existe	551	513	-	38	1 879	1 755	-	124

ANUÁRIO ESTATÍSTICO DO ESTADO DA PARAÍBA - 2011 IDEME

II - Características Demográficas e Sociais

2.1 - Demografia

2.1.2 - Domicílios

2.1.2.2 - Características dos Domicílios e Entorno

Tabela 02 - Domicílios particulares permanentes e moradores em domicílios particulares permanentes, por forma de abastecimento de água, segundo as características do entorno nos municípios de Paraíba - 2010

Características do entorno e municípios	Domicílios particulares permanentes				Moradores em domicílios particulares permanentes			
	Total	Forma de abastecimento de água			Total	Forma de abastecimento de água		
		Rede geral de distribuição	Poço ou nascente na propriedade	Outra		Rede geral de distribuição	Poço ou nascente na propriedade	Outra
Não existe	1 201	1 147	-	54	3 971	3 805	-	166
Sem declaração	-	-	-	-	-	-	-	-
Rampa para cadeirante								
Existe	62	62	-	-	199	199	-	-
Não existe	1 690	1 598	-	92	5 651	5 361	-	290
Sem declaração	-	-	-	-	-	-	-	-
Arborização								
Existe	1 481	1 398	-	83	4 971	4 713	-	258
Não existe	271	262	-	9	879	847	-	32
Sem declaração	-	-	-	-	-	-	-	-
Esgoto a céu aberto								
Existe	1 625	1 537	-	88	5 419	5 139	-	280
Não existe	127	123	-	4	431	421	-	10
Sem declaração	-	-	-	-	-	-	-	-
Lixo acumulado nos logradouros								
Existe	-	-	-	-	-	-	-	-
Não existe	1 752	1 660	-	92	5 850	5 560	-	290
Sem declaração	-	-	-	-	-	-	-	-
Juazeirinho	**2 595**	**2 415**	**2**	**178**	**9 100**	**8 444**	**6**	**650**
Identificação do logradouro								
Existe	872	834	-	38	3 031	2 911	-	120
Não existe	1 715	1 579	2	134	6 041	5 526	6	509
Sem declaração	8	2	-	6	28	7	-	21
Iluminação pública								
Existe	2 532	2 367	2	163	8 854	8 275	6	573
Não existe	55	46	-	9	218	162	-	56
Sem declaração	8	2	-	6	28	7	-	21
Pavimentação								
Existe	1 792	1 724	-	68	6 158	5 924	-	234
Não existe	795	689	2	104	2 914	2 513	6	395
Sem declaração	8	2	-	6	28	7	-	21
Calçada								
Existe	1 982	1 904	-	78	6 812	6 563	-	249
Não existe	605	509	2	94	2 260	1 874	6	380
Sem declaração	8	2	-	6	28	7	-	21
Meio-fio / guia								
Existe	2 016	1 937	2	77	6 969	6 714	6	249
Não existe	571	476	-	95	2 103	1 723	-	380
Sem declaração	8	2	-	6	28	7	-	21
Bueiro / boca de lobo								
Existe	85	82	-	3	271	263	-	8
Não existe	2 502	2 331	2	169	8 801	8 174	6	621
Sem declaração	8	2	-	6	28	7	-	21
Rampa para cadeirante								
Existe	30	25	-	5	103	78	-	25
Não existe	2 557	2 388	2	167	8 969	8 359	6	604
Sem declaração	8	2	-	6	28	7	-	21
Arborização								
Existe	2 057	1 937	2	118	7 195	6 752	6	437
Não existe	530	476	-	54	1 877	1 685	-	192
Sem declaração	8	2	-	6	28	7	-	21
Esgoto a céu aberto								
Existe	211	196	-	15	772	725	-	47
Não existe	2 376	2 217	2	157	8 300	7 712	6	582
Sem declaração	8	2	-	6	28	7	-	21
Lixo acumulado nos logradouros								

ANUÁRIO ESTATÍSTICO DO ESTADO DA PARAÍBA - 2011

II - Características Demográficas e Sociais

2.1 - Demografia

2.1.2 - Domicílios

2.1.2.2 - Características dos Domicílios e Entorno

Tabela 02 - Domicílios particulares permanentes e moradores em domicílios particulares permanentes, por forma de abastecimento de água, segundo as características do entorno nos municípios de Paraíba - 2010

Características do entorno e municípios	Domicílios particulares permanentes				Moradores em domicílios particulares permanentes			
	Total	Forma de abastecimento de água			Total	Forma de abastecimento de água		
		Rede geral de distribuição	Poço ou nascente na propriedade	Outra		Rede geral de distribuição	Poço ou nascente na propriedade	Outra
Existe	166	146	-	20	599	526	-	73
Não existe	2 421	2 267	2	152	8 473	7 911	6	556
Sem declaração	8	2	-	6	28	7	-	21
Junco do Seridó	**1 280**	**1 271**	**1**	**8**	**4 367**	**4 341**	**2**	**24**
Identificação do logradouro								
Existe	192	192	-	-	628	628	-	-
Não existe	1 081	1 075	1	5	3 713	3 695	2	16
Sem declaração	7	4	-	3	26	18	-	8
Iluminação pública								
Existe	1 170	1 165	1	4	3 988	3 973	2	13
Não existe	103	102	-	1	353	350	-	3
Sem declaração	7	4	-	3	26	18	-	8
Pavimentação								
Existe	565	562	-	3	1 932	1 922	-	10
Não existe	708	705	1	2	2 409	2 401	2	6
Sem declaração	7	4	-	3	26	18	-	8
Calçada								
Existe	810	806	1	3	2 741	2 729	2	10
Não existe	463	461	-	2	1 600	1 594	-	6
Sem declaração	7	4	-	3	26	18	-	8
Meio-fio / guia								
Existe	582	579	-	3	1 998	1 988	-	10
Não existe	691	688	1	2	2 343	2 335	2	6
Sem declaração	7	4	-	3	26	18	-	8
Bueiro / boca de lobo								
Existe	25	25	-	-	95	95	-	-
Não existe	1 248	1 242	1	5	4 246	4 228	2	16
Sem declaração	7	4	-	3	26	18	-	8
Rampa para cadeirante								
Existe	23	23	-	-	76	76	-	-
Não existe	1 250	1 244	1	5	4 265	4 247	2	16
Sem declaração	7	4	-	3	26	18	-	8
Arborização								
Existe	910	907	1	2	3 077	3 067	2	8
Não existe	363	360	-	3	1 264	1 256	-	8
Sem declaração	7	4	-	3	26	18	-	8
Esgoto a céu aberto								
Existe	181	181	-	-	621	621	-	-
Não existe	1 092	1 086	1	5	3 720	3 702	2	16
Sem declaração	7	4	-	3	26	18	-	8
Lixo acumulado nos logradouros								
Existe	114	113	-	1	382	379	-	3
Não existe	1 159	1 154	1	4	3 959	3 944	2	13
Sem declaração	7	4	-	3	26	18	-	8
Juripiranga	**2 727**	**2 115**	**47**	**565**	**9 575**	**7 349**	**160**	**2 066**
Identificação do logradouro								
Existe	761	598	10	153	2 736	2 161	42	533
Não existe	1 964	1 515	37	412	6 833	5 182	118	1 533
Sem declaração	2	2	-	-	6	6	-	-
Iluminação pública								
Existe	2 722	2 111	47	564	9 559	7 337	160	2 062
Não existe	3	2	-	1	10	6	-	4
Sem declaração	2	2	-	-	6	6	-	-
Pavimentação								
Existe	1 748	1 433	22	293	5 967	4 884	68	1 015
Não existe	977	680	25	272	3 602	2 459	92	1 051

ANUÁRIO ESTATÍSTICO DO ESTADO DA PARAÍBA - 2011

II - Características Demográficas e Sociais

2.1 - Demografia

2.1.2 - Domicílios

2.1.2.2 - Características dos Domicílios e Entorno

Tabela 02 - Domicílios particulares permanentes e moradores em domicílios particulares permanentes, por forma de abastecimento de água, segundo as características do entorno nos municípios de Paraíba - 2010

Características do entorno e municípios	Domicílios particulares permanentes				Moradores em domicílios particulares permanentes			
	Total	Forma de abastecimento de água			Total	Forma de abastecimento de água		
		Rede geral de distribuição	Poço ou nascente na propriedade	Outra		Rede geral de distribuição	Poço ou nascente na propriedade	Outra
Sem declaração	2	2	-	-	6	6	-	-
Calçada								
Existe	1 913	1 580	26	307	6 526	5 397	80	1 049
Não existe	812	533	21	258	3 043	1 946	80	1 017
Sem declaração	2	2	-	-	6	6	-	-
Meio-fio / guia								
Existe	1 754	1 438	22	294	5 977	4 888	68	1 021
Não existe	971	675	25	271	3 592	2 455	92	1 045
Sem declaração	2	2	-	-	6	6	-	-
Bueiro / boca de lobo								
Existe	1 154	878	13	263	4 100	3 126	40	934
Não existe	1 571	1 235	34	302	5 469	4 217	120	1 132
Sem declaração	2	2	-	-	6	6	-	-
Rampa para cadeirante								
Existe	-	-	-	-	-	-	-	-
Não existe	2 725	2 113	47	565	9 569	7 343	160	2 066
Sem declaração	2	2	-	-	6	6	-	-
Arborização								
Existe	1 761	1 454	26	281	6 061	5 001	87	973
Não existe	964	659	21	284	3 508	2 342	73	1 093
Sem declaração	2	2	-	-	6	6	-	-
Esgoto a céu aberto								
Existe	645	447	16	182	2 331	1 559	63	709
Não existe	2 080	1 666	31	383	7 238	5 784	97	1 357
Sem declaração	2	2	-	-	6	6	-	-
Lixo acumulado nos logradouros								
Existe	12	12	-	-	40	40	-	-
Não existe	2 713	2 101	47	565	9 529	7 303	160	2 066
Sem declaração	2	2	-	-	6	6	-	-
Juru	**1 265**	**1 253**	**-**	**12**	**4 359**	**4 312**	**-**	**47**
Identificação do logradouro								
Existe	572	570	-	2	2 002	1 995	-	7
Não existe	682	672	-	10	2 314	2 274	-	40
Sem declaração	11	11	-	-	43	43	-	-
Iluminação pública								
Existe	1 220	1 212	-	8	4 211	4 177	-	34
Não existe	34	30	-	4	105	92	-	13
Sem declaração	11	11	-	-	43	43	-	-
Pavimentação								
Existe	937	934	-	3	3 166	3 155	-	11
Não existe	317	308	-	9	1 150	1 114	-	36
Sem declaração	11	11	-	-	43	43	-	-
Calçada								
Existe	1 062	1 054	-	8	3 628	3 597	-	31
Não existe	192	188	-	4	688	672	-	16
Sem declaração	11	11	-	-	43	43	-	-
Meio-fio / guia								
Existe	936	931	-	5	3 135	3 117	-	18
Não existe	318	311	-	7	1 181	1 152	-	29
Sem declaração	11	11	-	-	43	43	-	-
Bueiro / boca de lobo								
Existe	142	141	-	1	506	499	-	7
Não existe	1 112	1 101	-	11	3 810	3 770	-	40
Sem declaração	11	11	-	-	43	43	-	-
Rampa para cadeirante								
Existe	-	-	-	-	-	-	-	-

ANUÁRIO ESTATÍSTICO DO ESTADO DA PARAÍBA - 2011

II - Características Demográficas e Sociais

2.1 - Demografia

2.1.2 - Domicílios

2.1.2.2 - Características dos Domicílios e Entorno

Tabela 02 - Domicílios particulares permanentes e moradores em domicílios particulares permanentes, por forma de abastecimento de água, segundo as características do entorno nos municípios de Paraíba - 2010

Características do entorno e municípios	Domicílios particulares permanentes				Moradores em domicílios particulares permanentes			
	Total	Forma de abastecimento de água			Total	Forma de abastecimento de água		
		Rede geral de distribuição	Poço ou nascente na propriedade	Outra		Rede geral de distribuição	Poço ou nascente na propriedade	Outra
Não existe	1 254	1 242	-	12	4 316	4 269	-	47
Sem declaração	11	11	-	-	43	43	-	-
Arborização								
Existe	1 153	1 146	-	7	3 974	3 942	-	32
Não existe	101	96	-	5	342	327	-	15
Sem declaração	11	11	-	-	43	43	-	-
Esgoto a céu aberto								
Existe	324	320	-	4	1 147	1 134	-	13
Não existe	930	922	-	8	3 169	3 135	-	34
Sem declaração	11	11	-	-	43	43	-	-
Lixo acumulado nos logradouros								
Existe	68	64	-	4	225	206	-	19
Não existe	1 186	1 178	-	8	4 091	4 063	-	28
Sem declaração	11	11	-	-	43	43	-	-
Lagoa	**676**	**662**	**2**	**12**	**2 304**	**2 250**	**6**	**48**
Identificação do logradouro								
Existe	375	373	2	-	1 246	1 240	6	-
Não existe	268	258	-	10	934	894	-	40
Sem declaração	33	31	-	2	124	116	-	8
Iluminação pública								
Existe	605	594	2	9	2 043	2 000	6	37
Não existe	38	37	-	1	137	134	-	3
Sem declaração	33	31	-	2	124	116	-	8
Pavimentação								
Existe	504	498	-	6	1 701	1 677	-	24
Não existe	139	133	2	4	479	457	6	16
Sem declaração	33	31	-	2	124	116	-	8
Calçada								
Existe	275	270	-	5	943	923	-	20
Não existe	368	361	2	5	1 237	1 211	6	20
Sem declaração	33	31	-	2	124	116	-	8
Meio-fio / guia								
Existe	479	473	-	6	1 627	1 603	-	24
Não existe	164	158	2	4	553	531	6	16
Sem declaração	33	31	-	2	124	116	-	8
Bueiro / boca de lobo								
Existe	10	9	-	1	40	35	-	5
Não existe	633	622	2	9	2 140	2 099	6	35
Sem declaração	33	31	-	2	124	116	-	8
Rampa para cadeirante								
Existe	-	-	-	-	-	-	-	-
Não existe	643	631	2	10	2 180	2 134	6	40
Sem declaração	33	31	-	2	124	116	-	8
Arborização								
Existe	619	608	2	9	2 087	2 044	6	37
Não existe	24	23	-	1	93	90	-	3
Sem declaração	33	31	-	2	124	116	-	8
Esgoto a céu aberto								
Existe	19	18	-	1	63	60	-	3
Não existe	624	613	2	9	2 117	2 074	6	37
Sem declaração	33	31	-	2	124	116	-	8
Lixo acumulado nos logradouros								
Existe	-	-	-	-	-	-	-	-
Não existe	643	631	2	10	2 180	2 134	6	40
Sem declaração	33	31	-	2	124	116	-	8
Lagoa de Dentro	**1 225**	**1 084**	**18**	**123**	**3 975**	**3 488**	**63**	**424**

ANUÁRIO ESTATÍSTICO DO ESTADO DA PARAÍBA - 2011 IDEME

II - Características Demográficas e Sociais

2.1 - Demografia

2.1.2 - Domicílios

2.1.2.2 - Características dos Domicílios e Entorno

Tabela 02 - Domicílios particulares permanentes e moradores em domicílios particulares permanentes, por forma de abastecimento de água, segundo as características do entorno nos municípios de Paraíba - 2010

Características do entorno e municípios	Domicílios particulares permanentes				Moradores em domicílios particulares permanentes			
	Total	Forma de abastecimento de água			Total	Forma de abastecimento de água		
		Rede geral de distribuição	Poço ou nascente na propriedade	Outra		Rede geral de distribuição	Poço ou nascente na propriedade	Outra
Identificação do logradouro								
Existe	24	24	-	-	71	71	-	-
Não existe	1 180	1 055	18	107	3 820	3 394	63	363
Sem declaração	21	5	-	16	84	23	-	61
Iluminação pública								
Existe	1 155	1 039	18	98	3 741	3 337	63	341
Não existe	49	40	-	9	150	128	-	22
Sem declaração	21	5	-	16	84	23	-	61
Pavimentação								
Existe	978	878	17	83	3 139	2 802	60	277
Não existe	226	201	1	24	752	663	3	86
Sem declaração	21	5	-	16	84	23	-	61
Calçada								
Existe	819	753	15	51	2 610	2 382	51	177
Não existe	385	326	3	56	1 281	1 083	12	186
Sem declaração	21	5	-	16	84	23	-	61
Meio-fio / guia								
Existe	938	859	15	64	2 977	2 716	51	210
Não existe	266	220	3	43	914	749	12	153
Sem declaração	21	5	-	16	84	23	-	61
Bueiro / boca de lobo								
Existe	306	291	9	6	941	888	33	20
Não existe	898	788	9	101	2 950	2 577	30	343
Sem declaração	21	5	-	16	84	23	-	61
Rampa para cadeirante								
Existe	21	19	2	-	64	61	3	-
Não existe	1 183	1 060	16	107	3 827	3 404	60	363
Sem declaração	21	5	-	16	84	23	-	61
Arborização								
Existe	1 156	1 039	16	101	3 754	3 345	59	350
Não existe	48	40	2	6	137	120	4	13
Sem declaração	21	5	-	16	84	23	-	61
Esgoto a céu aberto								
Existe	506	460	12	34	1 683	1 520	45	118
Não existe	698	619	6	73	2 208	1 945	18	245
Sem declaração	21	5	-	16	84	23	-	61
Lixo acumulado nos logradouros								
Existe	25	24	1	-	77	73	4	-
Não existe	1 179	1 055	17	107	3 814	3 392	59	363
Sem declaração	21	5	-	16	84	23	-	61
Lagoa Seca	**4 085**	**2 920**	**319**	**846**	**14 493**	**10 202**	**1 212**	**3 079**
Identificação do logradouro								
Existe	1 593	1 038	127	428	5 782	3 706	495	1 581
Não existe	2 491	1 882	192	417	8 708	6 496	717	1 495
Sem declaração	1	-	-	1	3	-	-	3
Iluminação pública								
Existe	3 995	2 858	308	829	14 206	10 012	1 170	3 024
Não existe	89	62	11	16	284	190	42	52
Sem declaração	1	-	-	1	3	-	-	3
Pavimentação								
Existe	2 669	2 113	212	344	9 323	7 352	799	1 172
Não existe	1 415	807	107	501	5 167	2 850	413	1 904
Sem declaração	1	-	-	1	3	-	-	3
Calçada								
Existe	1 921	1 568	152	201	6 651	5 392	573	686
Não existe	2 163	1 352	167	644	7 839	4 810	639	2 390

ANUÁRIO ESTATÍSTICO DO ESTADO DA PARAÍBA - 2011 IDEME

II - Características Demográficas e Sociais

2.1 - Demografia

2.1.2 - Domicílios

2.1.2.2 - Características dos Domicílios e Entorno

Tabela 02 - Domicílios particulares permanentes e moradores em domicílios particulares permanentes, por forma de abastecimento de água, segundo as características do entorno nos municípios de Paraíba - 2010

Características do entorno e municípios	Domicílios particulares permanentes				Moradores em domicílios particulares permanentes			
	Total	Forma de abastecimento de água			Total	Forma de abastecimento de água		
		Rede geral de distribuição	Poço ou nascente na propriedade	Outra		Rede geral de distribuição	Poço ou nascente na propriedade	Outra
Sem declaração	1	-	-	1	3	-	-	3
Meio-fio / guia								
Existe	2 652	2 151	211	290	9 267	7 491	791	985
Não existe	1 432	769	108	555	5 223	2 711	421	2 091
Sem declaração	1	-	-	1	3	-	-	3
Bueiro / boca de lobo								
Existe	451	376	35	40	1 525	1 265	134	126
Não existe	3 633	2 544	284	805	12 965	8 937	1 078	2 950
Sem declaração	1	-	-	1	3	-	-	3
Rampa para cadeirante								
Existe	9	7	1	1	36	28	4	4
Não existe	4 075	2 913	318	844	14 454	10 174	1 208	3 072
Sem declaração	1	-	-	1	3	-	-	3
Arborização								
Existe	2 984	2 156	242	586	10 606	7 584	904	2 118
Não existe	1 100	764	77	259	3 884	2 618	308	958
Sem declaração	1	-	-	1	3	-	-	3
Esgoto a céu aberto								
Existe	502	431	40	31	1 825	1 550	158	117
Não existe	3 582	2 489	279	814	12 665	8 652	1 054	2 959
Sem declaração	1	-	-	1	3	-	-	3
Lixo acumulado nos logradouros								
Existe	66	58	7	1	269	236	31	2
Não existe	4 018	2 862	312	844	14 221	9 966	1 181	3 074
Sem declaração	1	-	-	1	3	-	-	3
Lastro	**333**	**315**	**-**	**18**	**1 304**	**1 243**	**-**	**61**
Identificação do logradouro								
Existe	40	40	-	-	145	145	-	-
Não existe	293	275	-	18	1 159	1 098	-	61
Sem declaração	-	-	-	-	-	-	-	-
Iluminação pública								
Existe	333	315	-	18	1 304	1 243	-	61
Não existe	-	-	-	-	-	-	-	-
Sem declaração	-	-	-	-	-	-	-	-
Pavimentação								
Existe	224	212	-	12	869	828	-	41
Não existe	109	103	-	6	435	415	-	20
Sem declaração	-	-	-	-	-	-	-	-
Calçada								
Existe	219	208	-	11	864	824	-	40
Não existe	114	107	-	7	440	419	-	21
Sem declaração	-	-	-	-	-	-	-	-
Meio-fio / guia								
Existe	221	209	-	12	857	816	-	41
Não existe	112	106	-	6	447	427	-	20
Sem declaração	-	-	-	-	-	-	-	-
Bueiro / boca de lobo								
Existe	-	-	-	-	-	-	-	-
Não existe	333	315	-	18	1 304	1 243	-	61
Sem declaração	-	-	-	-	-	-	-	-
Rampa para cadeirante								
Existe	1	1	-	-	3	3	-	-
Não existe	332	314	-	18	1 301	1 240	-	61
Sem declaração	-	-	-	-	-	-	-	-
Arborização								
Existe	319	301	-	18	1 246	1 185	-	61

ANUÁRIO ESTATÍSTICO DO ESTADO DA PARAÍBA - 2011

II - Características Demográficas e Sociais

2.1 - Demografia

2.1.2 - Domicílios

2.1.2.2 - Características dos Domicílios e Entorno

Tabela 02 - Domicílios particulares permanentes e moradores em domicílios particulares permanentes, por forma de abastecimento de água, segundo as características do entorno nos municípios de Paraíba - 2010

Características do entorno e municípios	Domicílios particulares permanentes				Moradores em domicílios particulares permanentes			
	Total	Forma de abastecimento de água			Total	Forma de abastecimento de água		
		Rede geral de distribuição	Poço ou nascente na propriedade	Outra		Rede geral de distribuição	Poço ou nascente na propriedade	Outra
Não existe	14	14	-	-	58	58	-	-
Sem declaração	-	-	-	-	-	-	-	-
Esgoto a céu aberto								
Existe	18	18	-	-	70	70	-	-
Não existe	315	297	-	18	1 234	1 173	-	61
Sem declaração	-	-	-	-	-	-	-	-
Lixo acumulado nos logradouros								
Existe	-	-	-	-	-	-	-	-
Não existe	333	315	-	18	1 304	1 243	-	61
Sem declaração	-	-	-	-	-	-	-	-
Livramento	**1 158**	**871**	**6**	**281**	**3 735**	**2 750**	**22**	**963**
Identificação do logradouro								
Existe	808	659	1	148	2 600	2 073	4	523
Não existe	350	212	5	133	1 135	677	18	440
Sem declaração	-	-	-	-	-	-	-	-
Iluminação pública								
Existe	1 098	831	6	261	3 544	2 616	22	906
Não existe	60	40	-	20	191	134	-	57
Sem declaração	-	-	-	-	-	-	-	-
Pavimentação								
Existe	923	802	2	119	2 933	2 523	9	401
Não existe	235	69	4	162	802	227	13	562
Sem declaração	-	-	-	-	-	-	-	-
Calçada								
Existe	912	790	2	120	2 900	2 480	9	411
Não existe	246	81	4	161	835	270	13	552
Sem declaração	-	-	-	-	-	-	-	-
Meio-fio / guia								
Existe	912	793	2	117	2 922	2 506	9	407
Não existe	246	78	4	164	813	244	13	556
Sem declaração	-	-	-	-	-	-	-	-
Bueiro / boca de lobo								
Existe	15	15	-	-	50	50	-	-
Não existe	1 143	856	6	281	3 685	2 700	22	963
Sem declaração	-	-	-	-	-	-	-	-
Rampa para cadeirante								
Existe	246	199	1	46	821	646	5	170
Não existe	912	672	5	235	2 914	2 104	17	793
Sem declaração	-	-	-	-	-	-	-	-
Arborização								
Existe	769	666	5	98	2 394	2 069	17	308
Não existe	389	205	1	183	1 341	681	5	655
Sem declaração	-	-	-	-	-	-	-	-
Esgoto a céu aberto								
Existe	138	30	4	104	480	106	13	361
Não existe	1 020	841	2	177	3 255	2 644	9	602
Sem declaração	-	-	-	-	-	-	-	-
Lixo acumulado nos logradouros								
Existe	95	16	-	79	341	52	-	289
Não existe	1 063	855	6	202	3 394	2 698	22	674
Sem declaração	-	-	-	-	-	-	-	-
Logradouro	**503**	**500**	**-**	**3**	**1 723**	**1 717**	**-**	**6**
Identificação do logradouro								
Existe	492	490	-	2	1 681	1 676	-	5
Não existe	11	10	-	1	42	41	-	1
Sem declaração	-	-	-	-	-	-	-	-

ANUÁRIO ESTATÍSTICO DO ESTADO DA PARAÍBA - 2011

II - Características Demográficas e Sociais

2.1 - Demografia

2.1.2 - Domicílios

2.1.2.2 - Características dos Domicílios e Entorno

Tabela 02 - Domicílios particulares permanentes e moradores em domicílios particulares permanentes, por forma de abastecimento de água, segundo as características do entorno nos municípios de Paraíba - 2010

Características do entorno e municípios	Domicílios particulares permanentes				Moradores em domicílios particulares permanentes			
	Total	Forma de abastecimento de água			Total	Forma de abastecimento de água		
		Rede geral de distribuição	Poço ou nascente na propriedade	Outra		Rede geral de distribuição	Poço ou nascente na propriedade	Outra
Iluminação pública								
Existe	491	489	-	2	1 678	1 673	-	5
Não existe	12	11	-	1	45	44	-	1
Sem declaração	-	-	-	-	-	-	-	-
Pavimentação								
Existe	492	490	-	2	1 681	1 676	-	5
Não existe	11	10	-	1	42	41	-	1
Sem declaração	-	-	-	-	-	-	-	-
Calçada								
Existe	397	395	-	2	1 353	1 348	-	5
Não existe	106	105	-	1	370	369	-	1
Sem declaração	-	-	-	-	-	-	-	-
Meio-fio / guia								
Existe	476	474	-	2	1 615	1 610	-	5
Não existe	27	26	-	1	108	107	-	1
Sem declaração	-	-	-	-	-	-	-	-
Bueiro / boca de lobo								
Existe	85	85	-	-	274	274	-	-
Não existe	418	415	-	3	1 449	1 443	-	6
Sem declaração	-	-	-	-	-	-	-	-
Rampa para cadeirante								
Existe	6	6	-	-	25	25	-	-
Não existe	497	494	-	3	1 698	1 692	-	6
Sem declaração	-	-	-	-	-	-	-	-
Arborização								
Existe	412	409	-	3	1 421	1 415	-	6
Não existe	91	91	-	-	302	302	-	-
Sem declaração	-	-	-	-	-	-	-	-
Esgoto a céu aberto								
Existe	-	-	-	-	-	-	-	-
Não existe	503	500	-	3	1 723	1 717	-	6
Sem declaração	-	-	-	-	-	-	-	-
Lixo acumulado nos logradouros								
Existe	-	-	-	-	-	-	-	-
Não existe	503	500	-	3	1 723	1 717	-	6
Sem declaração	-	-	-	-	-	-	-	-
Lucena	**2 720**	**2 385**	**195**	**140**	**10 124**	**8 878**	**685**	**561**
Identificação do logradouro								
Existe	400	381	10	9	1 496	1 435	27	34
Não existe	2 227	1 921	175	131	8 285	7 135	623	527
Sem declaração	93	83	10	-	343	308	35	-
Iluminação pública								
Existe	2 529	2 219	183	127	9 418	8 268	641	509
Não existe	98	83	2	13	363	302	9	52
Sem declaração	93	83	10	-	343	308	35	-
Pavimentação								
Existe	786	707	44	35	2 923	2 620	130	173
Não existe	1 841	1 595	141	105	6 858	5 950	520	388
Sem declaração	93	83	10	-	343	308	35	-
Calçada								
Existe	501	472	28	1	1 823	1 730	88	5
Não existe	2 126	1 830	157	139	7 958	6 840	562	556
Sem declaração	93	83	10	-	343	308	35	-
Meio-fio / guia								
Existe	727	671	38	18	2 696	2 507	113	76
Não existe	1 900	1 631	147	122	7 085	6 063	537	485

ANUÁRIO ESTATÍSTICO DO ESTADO DA PARAÍBA - 2011

II - Características Demográficas e Sociais

2.1 - Demografia

2.1.2 - Domicílios

2.1.2.2 - Características dos Domicílios e Entorno

Tabela 02 - Domicílios particulares permanentes e moradores em domicílios particulares permanentes, por forma de abastecimento de água, segundo as características do entorno nos municípios de Paraíba - 2010

Características do entorno e municípios	Domicílios particulares permanentes				Moradores em domicílios particulares permanentes			
	Total	Forma de abastecimento de água			Total	Forma de abastecimento de água		
		Rede geral de distribuição	Poço ou nascente na propriedade	Outra		Rede geral de distribuição	Poço ou nascente na propriedade	Outra
Sem declaração	93	83	10	-	343	308	35	-
Bueiro / boca de lobo								
Existe	233	211	16	6	858	751	62	45
Não existe	2 394	2 091	169	134	8 923	7 819	588	516
Sem declaração	93	83	10	-	343	308	35	-
Rampa para cadeirante								
Existe	4	4	-	-	19	19	-	-
Não existe	2 623	2 298	185	140	9 762	8 551	650	561
Sem declaração	93	83	10	-	343	308	35	-
Arborização								
Existe	1 739	1 586	96	57	6 448	5 850	361	237
Não existe	888	716	89	83	3 333	2 720	289	324
Sem declaração	93	83	10	-	343	308	35	-
Esgoto a céu aberto								
Existe	846	767	46	33	3 284	2 954	187	143
Não existe	1 781	1 535	139	107	6 497	5 616	463	418
Sem declaração	93	83	10	-	343	308	35	-
Lixo acumulado nos logradouros								
Existe	693	619	39	35	2 744	2 443	167	134
Não existe	1 934	1 683	146	105	7 037	6 127	483	427
Sem declaração	93	83	10	-	343	308	35	-
Mãe d'Água	**474**	**473**	**-**	**1**	**1 561**	**1 560**	**-**	**1**
Identificação do logradouro								
Existe	125	125	-	-	403	403	-	-
Não existe	349	348	-	1	1 158	1 157	-	1
Sem declaração	-	-	-	-	-	-	-	-
Iluminação pública								
Existe	390	390	-	-	1 265	1 265	-	-
Não existe	84	83	-	1	296	295	-	1
Sem declaração	-	-	-	-	-	-	-	-
Pavimentação								
Existe	360	360	-	-	1 158	1 158	-	-
Não existe	114	113	-	1	403	402	-	1
Sem declaração	-	-	-	-	-	-	-	-
Calçada								
Existe	386	386	-	-	1 242	1 242	-	-
Não existe	88	87	-	1	319	318	-	1
Sem declaração	-	-	-	-	-	-	-	-
Meio-fio / guia								
Existe	358	358	-	-	1 150	1 150	-	-
Não existe	116	115	-	1	411	410	-	1
Sem declaração	-	-	-	-	-	-	-	-
Bueiro / boca de lobo								
Existe	80	80	-	-	260	260	-	-
Não existe	394	393	-	1	1 301	1 300	-	1
Sem declaração	-	-	-	-	-	-	-	-
Rampa para cadeirante								
Existe	30	30	-	-	107	107	-	-
Não existe	444	443	-	1	1 454	1 453	-	1
Sem declaração	-	-	-	-	-	-	-	-
Arborização								
Existe	457	457	-	-	1 513	1 513	-	-
Não existe	17	16	-	1	48	47	-	1
Sem declaração	-	-	-	-	-	-	-	-
Esgoto a céu aberto								
Existe	24	24	-	-	75	75	-	-

ANUÁRIO ESTATÍSTICO DO ESTADO DA PARAÍBA - 2011

II - Características Demográficas e Sociais

2.1 - Demografia

2.1.2 - Domicílios

2.1.2.2 - Características dos Domicílios e Entorno

Tabela 02 - Domicílios particulares permanentes e moradores em domicílios particulares permanentes, por forma de abastecimento de água, segundo as características do entorno nos municípios de Paraíba - 2010

Características do entorno e municípios	Domicílios particulares permanentes				Moradores em domicílios particulares permanentes			
	Total	Forma de abastecimento de água			Total	Forma de abastecimento de água		
		Rede geral de distribuição	Poço ou nascente na propriedade	Outra		Rede geral de distribuição	Poço ou nascente na propriedade	Outra
Não existe	450	449	-	1	1 486	1 485	-	1
Sem declaração	-	-	-	-	-	-	-	-
Lixo acumulado nos logradouros								
Existe	12	12	-	-	28	28	-	-
Não existe	462	461	-	1	1 533	1 532	-	1
Sem declaração	-	-	-	-	-	-	-	-
Malta	**1 461**	**1 394**	**-**	**67**	**4 871**	**4 647**	**-**	**224**
Identificação do logradouro								
Existe	466	459	-	7	1 472	1 433	-	39
Não existe	990	930	-	60	3 380	3 195	-	185
Sem declaração	5	5	-	-	19	19	-	-
Iluminação pública								
Existe	1 395	1 339	-	56	4 657	4 466	-	191
Não existe	61	50	-	11	195	162	-	33
Sem declaração	5	5	-	-	19	19	-	-
Pavimentação								
Existe	1 068	1 045	-	23	3 447	3 366	-	81
Não existe	388	344	-	44	1 405	1 262	-	143
Sem declaração	5	5	-	-	19	19	-	-
Calçada								
Existe	1 202	1 165	-	37	3 920	3 803	-	117
Não existe	254	224	-	30	932	825	-	107
Sem declaração	5	5	-	-	19	19	-	-
Meio-fio / guia								
Existe	995	971	-	24	3 196	3 110	-	86
Não existe	461	418	-	43	1 656	1 518	-	138
Sem declaração	5	5	-	-	19	19	-	-
Bueiro / boca de lobo								
Existe	71	64	-	7	227	208	-	19
Não existe	1 385	1 325	-	60	4 625	4 420	-	205
Sem declaração	5	5	-	-	19	19	-	-
Rampa para cadeirante								
Existe	111	109	-	2	335	329	-	6
Não existe	1 345	1 280	-	65	4 517	4 299	-	218
Sem declaração	5	5	-	-	19	19	-	-
Arborização								
Existe	1 390	1 332	-	58	4 618	4 431	-	187
Não existe	66	57	-	9	234	197	-	37
Sem declaração	5	5	-	-	19	19	-	-
Esgoto a céu aberto								
Existe	201	182	-	19	721	668	-	53
Não existe	1 255	1 207	-	48	4 131	3 960	-	171
Sem declaração	5	5	-	-	19	19	-	-
Lixo acumulado nos logradouros								
Existe	128	115	-	13	466	416	-	50
Não existe	1 328	1 274	-	54	4 386	4 212	-	174
Sem declaração	5	5	-	-	19	19	-	-
Mamanguape	**9 595**	**7 310**	**1 043**	**1 242**	**34 515**	**25 976**	**3 943**	**4 596**
Identificação do logradouro								
Existe	2 427	2 087	201	139	8 537	7 211	809	517
Não existe	7 091	5 159	833	1 099	25 685	18 526	3 091	4 068
Sem declaração	77	64	9	4	293	239	43	11
Iluminação pública								
Existe	9 364	7 166	1 012	1 186	33 664	25 468	3 827	4 369
Não existe	154	80	22	52	558	269	73	216
Sem declaração	77	64	9	4	293	239	43	11

ANUÁRIO ESTATÍSTICO DO ESTADO DA PARAÍBA - 2011

II - Características Demográficas e Sociais

2.1 - Demografia

2.1.2 - Domicílios

2.1.2.2 - Características dos Domicílios e Entorno

Tabela 02 - Domicílios particulares permanentes e moradores em domicílios particulares permanentes, por forma de abastecimento de água, segundo as características do entorno nos municípios de Paraíba - 2010

Características do entorno e municípios	Domicílios particulares permanentes				Moradores em domicílios particulares permanentes			
	Total	Forma de abastecimento de água			Total	Forma de abastecimento de água		
		Rede geral de distribuição	Poço ou nascente na propriedade	Outra		Rede geral de distribuição	Poço ou nascente na propriedade	Outra
Pavimentação								
Existe	4 724	3 892	317	515	16 658	13 692	1 133	1 833
Não existe	4 794	3 354	717	723	17 564	12 045	2 767	2 752
Sem declaração	77	64	9	4	293	239	43	11
Calçada								
Existe	4 765	3 913	361	491	16 953	13 835	1 354	1 764
Não existe	4 753	3 333	673	747	17 269	11 902	2 546	2 821
Sem declaração	77	64	9	4	293	239	43	11
Meio-fio / guia								
Existe	5 120	4 255	350	515	18 169	15 035	1 285	1 849
Não existe	4 398	2 991	684	723	16 053	10 702	2 615	2 736
Sem declaração	77	64	9	4	293	239	43	11
Bueiro / boca de lobo								
Existe	676	610	49	17	2 378	2 119	205	54
Não existe	8 842	6 636	985	1 221	31 844	23 618	3 695	4 531
Sem declaração	77	64	9	4	293	239	43	11
Rampa para cadeirante								
Existe	10	8	2	-	34	26	8	-
Não existe	9 508	7 238	1 032	1 238	34 188	25 711	3 892	4 585
Sem declaração	77	64	9	4	293	239	43	11
Arborização								
Existe	8 402	6 368	912	1 122	30 254	22 658	3 439	4 157
Não existe	1 116	878	122	116	3 968	3 079	461	428
Sem declaração	77	64	9	4	293	239	43	11
Esgoto a céu aberto								
Existe	7 994	6 243	834	917	28 638	22 168	3 141	3 329
Não existe	1 524	1 003	200	321	5 584	3 569	759	1 256
Sem declaração	77	64	9	4	293	239	43	11
Lixo acumulado nos logradouros								
Existe	467	402	50	15	1 720	1 447	224	49
Não existe	9 051	6 844	984	1 223	32 502	24 290	3 676	4 536
Sem declaração	77	64	9	4	293	239	43	11
Manaíra	**1 746**	**1 693**	**3**	**50**	**6 026**	**5 817**	**16**	**193**
Identificação do logradouro								
Existe	1 162	1 131	2	29	3 952	3 836	12	104
Não existe	561	541	1	19	1 983	1 900	4	79
Sem declaração	23	21	-	2	91	81	-	10
Iluminação pública								
Existe	1 646	1 612	2	32	5 648	5 517	12	119
Não existe	77	60	1	16	287	219	4	64
Sem declaração	23	21	-	2	91	81	-	10
Pavimentação								
Existe	1 498	1 480	3	15	5 086	5 015	16	55
Não existe	225	192	-	33	849	721	-	128
Sem declaração	23	21	-	2	91	81	-	10
Calçada								
Existe	1 404	1 389	2	13	4 761	4 700	12	49
Não existe	319	283	1	35	1 174	1 036	4	134
Sem declaração	23	21	-	2	91	81	-	10
Meio-fio / guia								
Existe	1 494	1 478	2	14	5 068	5 006	12	50
Não existe	229	194	1	34	867	730	4	133
Sem declaração	23	21	-	2	91	81	-	10
Bueiro / boca de lobo								
Existe	9	8	-	1	32	25	-	7
Não existe	1 714	1 664	3	47	5 903	5 711	16	176

ANUÁRIO ESTATÍSTICO DO ESTADO DA PARAÍBA - 2011 IDEME

II - Características Demográficas e Sociais

2.1 - Demografia

2.1.2 - Domicílios

2.1.2.2 - Características dos Domicílios e Entorno

Tabela 02 - Domicílios particulares permanentes e moradores em domicílios particulares permanentes, por forma de abastecimento de água, segundo as características do entorno nos municípios de Paraíba - 2010

Características do entorno e municípios	Domicílios particulares permanentes				Moradores em domicílios particulares permanentes			
	Total	Forma de abastecimento de água			Total	Forma de abastecimento de água		
		Rede geral de distribuição	Poço ou nascente na propriedade	Outra		Rede geral de distribuição	Poço ou nascente na propriedade	Outra
Sem declaração	23	21	-	2	91	81	-	10
Rampa para cadeirante								
Existe	27	26	-	1	89	82	-	7
Não existe	1 696	1 646	3	47	5 846	5 654	16	176
Sem declaração	23	21	-	2	91	81	-	10
Arborização								
Existe	1 578	1 535	2	41	5 412	5 248	12	152
Não existe	145	137	1	7	523	488	4	31
Sem declaração	23	21	-	2	91	81	-	10
Esgoto a céu aberto								
Existe	173	147	1	25	679	576	4	99
Não existe	1 550	1 525	2	23	5 256	5 160	12	84
Sem declaração	23	21	-	2	91	81	-	10
Lixo acumulado nos logradouros								
Existe	21	20	-	1	81	74	-	7
Não existe	1 702	1 652	3	47	5 854	5 662	16	176
Sem declaração	23	21	-	2	91	81	-	10
Marcação	**824**	**783**	**-**	**41**	**2 838**	**2 683**	**-**	**155**
Identificação do logradouro								
Existe	336	307	-	29	1 172	1 050	-	122
Não existe	488	476	-	12	1 666	1 633	-	33
Sem declaração	-	-	-	-	-	-	-	-
Iluminação pública								
Existe	800	763	-	37	2 748	2 614	-	134
Não existe	24	20	-	4	90	69	-	21
Sem declaração	-	-	-	-	-	-	-	-
Pavimentação								
Existe	255	251	-	4	850	839	-	11
Não existe	569	532	-	37	1 988	1 844	-	144
Sem declaração	-	-	-	-	-	-	-	-
Calçada								
Existe	26	26	-	-	82	82	-	-
Não existe	798	757	-	41	2 756	2 601	-	155
Sem declaração	-	-	-	-	-	-	-	-
Meio-fio / guia								
Existe	251	247	-	4	833	822	-	11
Não existe	573	536	-	37	2 005	1 861	-	144
Sem declaração	-	-	-	-	-	-	-	-
Bueiro / boca de lobo								
Existe	-	-	-	-	-	-	-	-
Não existe	824	783	-	41	2 838	2 683	-	155
Sem declaração	-	-	-	-	-	-	-	-
Rampa para cadeirante								
Existe	-	-	-	-	-	-	-	-
Não existe	824	783	-	41	2 838	2 683	-	155
Sem declaração	-	-	-	-	-	-	-	-
Arborização								
Existe	585	550	-	35	2 043	1 913	-	130
Não existe	239	233	-	6	795	770	-	25
Sem declaração	-	-	-	-	-	-	-	-
Esgoto a céu aberto								
Existe	22	22	-	-	69	69	-	-
Não existe	802	761	-	41	2 769	2 614	-	155
Sem declaração	-	-	-	-	-	-	-	-
Lixo acumulado nos logradouros								
Existe	-	-	-	-	-	-	-	-

ANUÁRIO ESTATÍSTICO DO ESTADO DA PARAÍBA - 2011

II - Características Demográficas e Sociais

2.1 - Demografia

2.1.2 - Domicílios

2.1.2.2 - Características dos Domicílios e Entorno

Tabela 02 - Domicílios particulares permanentes e moradores em domicílios particulares permanentes, por forma de abastecimento de água, segundo as características do entorno nos municípios de Paraíba - 2010

Características do entorno e municípios	Domicílios particulares permanentes				Moradores em domicílios particulares permanentes			
	Total	Forma de abastecimento de água			Total	Forma de abastecimento de água		
		Rede geral de distribuição	Poço ou nascente na propriedade	Outra		Rede geral de distribuição	Poço ou nascente na propriedade	Outra
Não existe	824	783	-	41	2 838	2 683	-	155
Sem declaração	-	-	-	-	-	-	-	-
Mari	**5 291**	**4 240**	**756**	**295**	**17 449**	**13 855**	**2 645**	**949**
Identificação do logradouro								
Existe	2 623	2 017	469	137	8 577	6 536	1 604	437
Não existe	2 668	2 223	287	158	8 872	7 319	1 041	512
Sem declaração	-	-	-	-	-	-	-	-
Iluminação pública								
Existe	5 211	4 190	741	280	17 199	13 689	2 604	906
Não existe	80	50	15	15	250	166	41	43
Sem declaração	-	-	-	-	-	-	-	-
Pavimentação								
Existe	2 890	2 454	355	81	9 199	7 735	1 224	240
Não existe	2 401	1 786	401	214	8 250	6 120	1 421	709
Sem declaração	-	-	-	-	-	-	-	-
Calçada								
Existe	4 276	3 566	562	148	13 850	11 502	1 911	437
Não existe	1 015	674	194	147	3 599	2 353	734	512
Sem declaração	-	-	-	-	-	-	-	-
Meio-fio / guia								
Existe	3 357	2 825	425	107	10 803	8 995	1 495	313
Não existe	1 934	1 415	331	188	6 646	4 860	1 150	636
Sem declaração	-	-	-	-	-	-	-	-
Bueiro / boca de lobo								
Existe	201	178	22	1	654	585	63	6
Não existe	5 090	4 062	734	294	16 795	13 270	2 582	943
Sem declaração	-	-	-	-	-	-	-	-
Rampa para cadeirante								
Existe	71	46	24	1	228	163	62	3
Não existe	5 220	4 194	732	294	17 221	13 692	2 583	946
Sem declaração	-	-	-	-	-	-	-	-
Arborização								
Existe	4 920	4 005	689	226	16 113	13 042	2 390	681
Não existe	371	235	67	69	1 336	813	255	268
Sem declaração	-	-	-	-	-	-	-	-
Esgoto a céu aberto								
Existe	380	306	36	38	1 342	1 102	122	118
Não existe	4 911	3 934	720	257	16 107	12 753	2 523	831
Sem declaração	-	-	-	-	-	-	-	-
Lixo acumulado nos logradouros								
Existe	106	55	27	24	341	170	98	73
Não existe	5 185	4 185	729	271	17 108	13 685	2 547	876
Sem declaração	-	-	-	-	-	-	-	-
Marizópolis	**1 551**	**1 513**	**-**	**38**	**5 357**	**5 233**	**-**	**124**
Identificação do logradouro								
Existe	843	835	-	8	2 836	2 812	-	24
Não existe	708	678	-	30	2 521	2 421	-	100
Sem declaração	-	-	-	-	-	-	-	-
Iluminação pública								
Existe	1 263	1 242	-	21	4 300	4 241	-	59
Não existe	288	271	-	17	1 057	992	-	65
Sem declaração	-	-	-	-	-	-	-	-
Pavimentação								
Existe	951	942	-	9	3 176	3 150	-	26
Não existe	600	571	-	29	2 181	2 083	-	98
Sem declaração	-	-	-	-	-	-	-	-

ANUÁRIO ESTATÍSTICO DO ESTADO DA PARAÍBA - 2011

II - Características Demográficas e Sociais

2.1 - Demografia

2.1.2 - Domicílios

2.1.2.2 - Características dos Domicílios e Entorno

Tabela 02 - Domicílios particulares permanentes e moradores em domicílios particulares permanentes, por forma de abastecimento de água, segundo as características do entorno nos municípios de Paraíba - 2010

Características do entorno e municípios	Domicílios particulares permanentes				Moradores em domicílios particulares permanentes			
	Total	Forma de abastecimento de água			Total	Forma de abastecimento de água		
		Rede geral de distribuição	Poço ou nascente na propriedade	Outra		Rede geral de distribuição	Poço ou nascente na propriedade	Outra
Calçada								
Existe	1 358	1 340	-	18	4 616	4 562	-	54
Não existe	193	173	-	20	741	671	-	70
Sem declaração	-	-	-	-	-	-	-	-
Meio-fio / guia								
Existe	952	943	-	9	3 179	3 153	-	26
Não existe	599	570	-	29	2 178	2 080	-	98
Sem declaração	-	-	-	-	-	-	-	-
Bueiro / boca de lobo								
Existe	-	-	-	-	-	-	-	-
Não existe	1 551	1 513	-	38	5 357	5 233	-	124
Sem declaração	-	-	-	-	-	-	-	-
Rampa para cadeirante								
Existe	-	-	-	-	-	-	-	-
Não existe	1 551	1 513	-	38	5 357	5 233	-	124
Sem declaração	-	-	-	-	-	-	-	-
Arborização								
Existe	1 446	1 414	-	32	4 955	4 858	-	97
Não existe	105	99	-	6	402	375	-	27
Sem declaração	-	-	-	-	-	-	-	-
Esgoto a céu aberto								
Existe	534	509	-	25	1 940	1 856	-	84
Não existe	1 017	1 004	-	13	3 417	3 377	-	40
Sem declaração	-	-	-	-	-	-	-	-
Lixo acumulado nos logradouros								
Existe	289	270	-	19	1 060	995	-	65
Não existe	1 262	1 243	-	19	4 297	4 238	-	59
Sem declaração	-	-	-	-	-	-	-	-
Massaranduba	**2 045**	**1 864**	**6**	**175**	**6 693**	**6 091**	**19**	**583**
Identificação do logradouro								
Existe	752	729	1	22	2 369	2 299	5	65
Não existe	1 278	1 123	5	150	4 285	3 763	14	508
Sem declaração	15	12	-	3	39	29	-	10
Iluminação pública								
Existe	2 006	1 839	6	161	6 565	6 005	19	541
Não existe	24	13	-	11	89	57	-	32
Sem declaração	15	12	-	3	39	29	-	10
Pavimentação								
Existe	1 571	1 512	2	57	4 986	4 800	6	180
Não existe	459	340	4	115	1 668	1 262	13	393
Sem declaração	15	12	-	3	39	29	-	10
Calçada								
Existe	1 635	1 532	3	100	5 209	4 867	8	334
Não existe	395	320	3	72	1 445	1 195	11	239
Sem declaração	15	12	-	3	39	29	-	10
Meio-fio / guia								
Existe	1 598	1 525	2	71	5 097	4 865	6	226
Não existe	432	327	4	101	1 557	1 197	13	347
Sem declaração	15	12	-	3	39	29	-	10
Bueiro / boca de lobo								
Existe	189	184	1	4	572	557	5	10
Não existe	1 841	1 668	5	168	6 082	5 505	14	563
Sem declaração	15	12	-	3	39	29	-	10
Rampa para cadeirante								
Existe	15	14	-	1	50	45	-	5
Não existe	2 015	1 838	6	171	6 604	6 017	19	568

ANUÁRIO ESTATÍSTICO DO ESTADO DA PARAÍBA - 2011

II - Características Demográficas e Sociais

2.1 - Demografia

2.1.2 - Domicílios

2.1.2.2 - Características dos Domicílios e Entorno

Tabela 02 - Domicílios particulares permanentes e moradores em domicílios particulares permanentes, por forma de abastecimento de água, segundo as características do entorno nos municípios de Paraíba - 2010

Características do entorno e municípios	Domicílios particulares permanentes				Moradores em domicílios particulares permanentes			
	Total	Forma de abastecimento de água			Total	Forma de abastecimento de água		
		Rede geral de distribuição	Poço ou nascente na propriedade	Outra		Rede geral de distribuição	Poço ou nascente na propriedade	Outra
Sem declaração	15	12	-	3	39	29	-	10
Arborização								
Existe	1 173	1 082	1	90	3 956	3 650	2	304
Não existe	857	770	5	82	2 698	2 412	17	269
Sem declaração	15	12	-	3	39	29	-	10
Esgoto a céu aberto								
Existe	1 325	1 258	5	62	4 400	4 195	17	188
Não existe	705	594	1	110	2 254	1 867	2	385
Sem declaração	15	12	-	3	39	29	-	10
Lixo acumulado nos logradouros								
Existe	77	47	3	27	254	163	11	80
Não existe	1 953	1 805	3	145	6 400	5 899	8	493
Sem declaração	15	12	-	3	39	29	-	10
Mataraca	**1 735**	**1 719**	**4**	**12**	**6 514**	**6 461**	**17**	**36**
Identificação do logradouro								
Existe	200	200	-	-	692	692	-	-
Não existe	1 532	1 516	4	12	5 815	5 762	17	36
Sem declaração	3	3	-	-	7	7	-	-
Iluminação pública								
Existe	1 714	1 699	4	11	6 441	6 390	17	34
Não existe	18	17	-	1	66	64	-	2
Sem declaração	3	3	-	-	7	7	-	-
Pavimentação								
Existe	802	792	2	8	3 030	2 994	11	25
Não existe	930	924	2	4	3 477	3 460	6	11
Sem declaração	3	3	-	-	7	7	-	-
Calçada								
Existe	41	41	-	-	129	129	-	-
Não existe	1 691	1 675	4	12	6 378	6 325	17	36
Sem declaração	3	3	-	-	7	7	-	-
Meio-fio / guia								
Existe	888	878	2	8	3 359	3 323	11	25
Não existe	844	838	2	4	3 148	3 131	6	11
Sem declaração	3	3	-	-	7	7	-	-
Bueiro / boca de lobo								
Existe	230	222	2	6	895	868	11	16
Não existe	1 502	1 494	2	6	5 612	5 586	6	20
Sem declaração	3	3	-	-	7	7	-	-
Rampa para cadeirante								
Existe	16	16	-	-	62	62	-	-
Não existe	1 716	1 700	4	12	6 445	6 392	17	36
Sem declaração	3	3	-	-	7	7	-	-
Arborização								
Existe	1 283	1 270	3	10	4 847	4 804	12	31
Não existe	449	446	1	2	1 660	1 650	5	5
Sem declaração	3	3	-	-	7	7	-	-
Esgoto a céu aberto								
Existe	1 640	1 624	4	12	6 165	6 112	17	36
Não existe	92	92	-	-	342	342	-	-
Sem declaração	3	3	-	-	7	7	-	-
Lixo acumulado nos logradouros								
Existe	33	33	-	-	112	112	-	-
Não existe	1 699	1 683	4	12	6 395	6 342	17	36
Sem declaração	3	3	-	-	7	7	-	-
Matinhas	**186**	**182**	**1**	**3**	**682**	**667**	**3**	**12**
Identificação do logradouro								

ANUÁRIO ESTATÍSTICO DO ESTADO DA PARAÍBA - 2011

II - Características Demográficas e Sociais

2.1 - Demografia

2.1.2 - Domicílios

2.1.2.2 - Características dos Domicílios e Entorno

Tabela 02 - Domicílios particulares permanentes e moradores em domicílios particulares permanentes, por forma de abastecimento de água, segundo as características do entorno nos municípios de Paraíba - 2010

Características do entorno e municípios	Domicílios particulares permanentes				Moradores em domicílios particulares permanentes			
	Total	Forma de abastecimento de água			Total	Forma de abastecimento de água		
		Rede geral de distribuição	Poço ou nascente na propriedade	Outra		Rede geral de distribuição	Poço ou nascente na propriedade	Outra
Existe	-	-	-	-	-	-	-	-
Não existe	186	182	1	3	682	667	3	12
Sem declaração	-	-	-	-	-	-	-	-
Iluminação pública								
Existe	177	175	-	2	647	636	-	11
Não existe	9	7	1	1	35	31	3	1
Sem declaração	-	-	-	-	-	-	-	-
Pavimentação								
Existe	175	172	1	2	635	621	3	11
Não existe	11	10	-	1	47	46	-	1
Sem declaração	-	-	-	-	-	-	-	-
Calçada								
Existe	110	110	-	-	400	400	-	-
Não existe	76	72	1	3	282	267	3	12
Sem declaração	-	-	-	-	-	-	-	-
Meio-fio / guia								
Existe	175	172	1	2	635	621	3	11
Não existe	11	10	-	1	47	46	-	1
Sem declaração	-	-	-	-	-	-	-	-
Bueiro / boca de lobo								
Existe	42	40	1	1	162	151	3	8
Não existe	144	142	-	2	520	516	-	4
Sem declaração	-	-	-	-	-	-	-	-
Rampa para cadeirante								
Existe	-	-	-	-	-	-	-	-
Não existe	186	182	1	3	682	667	3	12
Sem declaração	-	-	-	-	-	-	-	-
Arborização								
Existe	114	112	1	1	414	410	3	1
Não existe	72	70	-	2	268	257	-	11
Sem declaração	-	-	-	-	-	-	-	-
Esgoto a céu aberto								
Existe	16	15	-	1	53	52	-	1
Não existe	170	167	1	2	629	615	3	11
Sem declaração	-	-	-	-	-	-	-	-
Lixo acumulado nos logradouros								
Existe	1	1	-	-	7	7	-	-
Não existe	185	181	1	3	675	660	3	12
Sem declaração	-	-	-	-	-	-	-	-
Mato Grosso	**327**	**286**	**1**	**40**	**1 198**	**1 042**	**5**	**151**
Identificação do logradouro								
Existe	233	214	-	19	845	774	-	71
Não existe	91	69	1	21	337	252	5	80
Sem declaração	3	3	-	-	16	16	-	-
Iluminação pública								
Existe	277	260	-	17	1 003	937	-	66
Não existe	47	23	1	23	179	89	5	85
Sem declaração	3	3	-	-	16	16	-	-
Pavimentação								
Existe	265	256	-	9	958	922	-	36
Não existe	59	27	1	31	224	104	5	115
Sem declaração	3	3	-	-	16	16	-	-
Calçada								
Existe	47	47	-	-	171	171	-	-
Não existe	277	236	1	40	1 011	855	5	151
Sem declaração	3	3	-	-	16	16	-	-

ANUÁRIO ESTATÍSTICO DO ESTADO DA PARAÍBA - 2011 IDEME

II - Características Demográficas e Sociais

2.1 - Demografia

2.1.2 - Domicílios

2.1.2.2 - Características dos Domicílios e Entorno

Tabela 02 - Domicílios particulares permanentes e moradores em domicílios particulares permanentes, por forma de abastecimento de água, segundo as características do entorno nos municípios de Paraíba - 2010

Características do entorno e municípios	Domicílios particulares permanentes				Moradores em domicílios particulares permanentes			
	Total	Forma de abastecimento de água			Total	Forma de abastecimento de água		
		Rede geral de distribuição	Poço ou nascente na propriedade	Outra		Rede geral de distribuição	Poço ou nascente na propriedade	Outra
Meio-fio / guia								
Existe	267	257	-	10	963	925	-	38
Não existe	57	26	1	30	219	101	5	113
Sem declaração	3	3	-	-	16	16	-	-
Bueiro / boca de lobo								
Existe	91	90	-	1	334	333	-	1
Não existe	233	193	1	39	848	693	5	150
Sem declaração	3	3	-	-	16	16	-	-
Rampa para cadeirante								
Existe	-	-	-	-	-	-	-	-
Não existe	324	283	1	40	1 182	1 026	5	151
Sem declaração	3	3	-	-	16	16	-	-
Arborização								
Existe	314	279	1	34	1 144	1 008	5	131
Não existe	10	4	-	6	38	18	-	20
Sem declaração	3	3	-	-	16	16	-	-
Esgoto a céu aberto								
Existe	-	-	-	-	-	-	-	-
Não existe	324	283	1	40	1 182	1 026	5	151
Sem declaração	3	3	-	-	16	16	-	-
Lixo acumulado nos logradouros								
Existe	2	1	-	1	5	3	-	2
Não existe	322	282	1	39	1 177	1 023	5	149
Sem declaração	3	3	-	-	16	16	-	-
Maturéia	**1 147**	**995**	**11**	**141**	**3 853**	**3 318**	**35**	**500**
Identificação do logradouro								
Existe	781	712	8	61	2 581	2 348	21	212
Não existe	366	283	3	80	1 272	970	14	288
Sem declaração	-	-	-	-	-	-	-	-
Iluminação pública								
Existe	1 118	970	11	137	3 766	3 241	35	490
Não existe	29	25	-	4	87	77	-	10
Sem declaração	-	-	-	-	-	-	-	-
Pavimentação								
Existe	561	548	5	8	1 803	1 775	15	13
Não existe	586	447	6	133	2 050	1 543	20	487
Sem declaração	-	-	-	-	-	-	-	-
Calçada								
Existe	17	17	-	-	55	55	-	-
Não existe	1 130	978	11	141	3 798	3 263	35	500
Sem declaração	-	-	-	-	-	-	-	-
Meio-fio / guia								
Existe	569	556	5	8	1 841	1 813	15	13
Não existe	578	439	6	133	2 012	1 505	20	487
Sem declaração	-	-	-	-	-	-	-	-
Bueiro / boca de lobo								
Existe	84	84	-	-	299	299	-	-
Não existe	1 063	911	11	141	3 554	3 019	35	500
Sem declaração	-	-	-	-	-	-	-	-
Rampa para cadeirante								
Existe	-	-	-	-	-	-	-	-
Não existe	1 147	995	11	141	3 853	3 318	35	500
Sem declaração	-	-	-	-	-	-	-	-
Arborização								
Existe	991	910	6	75	3 289	3 036	20	233
Não existe	156	85	5	66	564	282	15	267

ANUÁRIO ESTATÍSTICO DO ESTADO DA PARAÍBA - 2011

II - Características Demográficas e Sociais

2.1 - Demografia

2.1.2 - Domicílios

2.1.2.2 - Características dos Domicílios e Entorno

Tabela 02 - Domicílios particulares permanentes e moradores em domicílios particulares permanentes, por forma de abastecimento de água, segundo as características do entorno nos municípios de Paraíba - 2010

Características do entorno e municípios	Domicílios particulares permanentes				Moradores em domicílios particulares permanentes			
	Total	Forma de abastecimento de água			Total	Forma de abastecimento de água		
		Rede geral de distribuição	Poço ou nascente na propriedade	Outra		Rede geral de distribuição	Poço ou nascente na propriedade	Outra
Sem declaração	-	-	-	-	-	-	-	-
Esgoto a céu aberto								
Existe	128	79	1	48	456	286	1	169
Não existe	1 019	916	10	93	3 397	3 032	34	331
Sem declaração	-	-	-	-	-	-	-	-
Lixo acumulado nos logradouros								
Existe	-	-	-	-	-	-	-	-
Não existe	1 147	995	11	141	3 853	3 318	35	500
Sem declaração	-	-	-	-	-	-	-	-
Mogeiro	**1 726**	**982**	**76**	**668**	**5 582**	**3 111**	**258**	**2 213**
Identificação do logradouro								
Existe	1 018	660	34	324	3 288	2 083	117	1 088
Não existe	690	317	42	331	2 220	1 006	141	1 073
Sem declaração	18	5	-	13	74	22	-	52
Iluminação pública								
Existe	1 692	973	74	645	5 453	3 079	254	2 120
Não existe	16	4	2	10	55	10	4	41
Sem declaração	18	5	-	13	74	22	-	52
Pavimentação								
Existe	850	554	52	244	2 692	1 706	165	821
Não existe	858	423	24	411	2 816	1 383	93	1 340
Sem declaração	18	5	-	13	74	22	-	52
Calçada								
Existe	301	238	13	50	928	739	46	143
Não existe	1 407	739	63	605	4 580	2 350	212	2 018
Sem declaração	18	5	-	13	74	22	-	52
Meio-fio / guia								
Existe	845	578	53	214	2 664	1 789	176	699
Não existe	863	399	23	441	2 844	1 300	82	1 462
Sem declaração	18	5	-	13	74	22	-	52
Bueiro / boca de lobo								
Existe	237	187	11	39	780	622	34	124
Não existe	1 471	790	65	616	4 728	2 467	224	2 037
Sem declaração	18	5	-	13	74	22	-	52
Rampa para cadeirante								
Existe	34	9	2	23	103	26	7	70
Não existe	1 674	968	74	632	5 405	3 063	251	2 091
Sem declaração	18	5	-	13	74	22	-	52
Arborização								
Existe	1 551	894	75	582	5 028	2 849	255	1 924
Não existe	157	83	1	73	480	240	3	237
Sem declaração	18	5	-	13	74	22	-	52
Esgoto a céu aberto								
Existe	1 292	736	61	495	4 207	2 343	208	1 656
Não existe	416	241	15	160	1 301	746	50	505
Sem declaração	18	5	-	13	74	22	-	52
Lixo acumulado nos logradouros								
Existe	36	4	-	32	101	7	-	94
Não existe	1 672	973	76	623	5 407	3 082	258	2 067
Sem declaração	18	5	-	13	74	22	-	52
Montadas	**933**	**879**	**1**	**53**	**3 141**	**2 958**	**4**	**179**
Identificação do logradouro								
Existe	459	432	1	26	1 523	1 426	4	93
Não existe	472	445	-	27	1 611	1 525	-	86
Sem declaração	2	2	-	-	7	7	-	-
Iluminação pública								

ANUÁRIO ESTATÍSTICO DO ESTADO DA PARAÍBA - 2011

II - Características Demográficas e Sociais

2.1 - Demografia

2.1.2 - Domicílios

2.1.2.2 - Características dos Domicílios e Entorno

Tabela 02 - Domicílios particulares permanentes e moradores em domicílios particulares permanentes, por forma de abastecimento de água, segundo as características do entorno nos municípios de Paraíba - 2010

Características do entorno e municípios	Domicílios particulares permanentes				Moradores em domicílios particulares permanentes			
	Total	Forma de abastecimento de água			Total	Forma de abastecimento de água		
		Rede geral de distribuição	Poço ou nascente na propriedade	Outra		Rede geral de distribuição	Poço ou nascente na propriedade	Outra
Existe	910	858	1	51	3 057	2 881	4	172
Não existe	21	19	-	2	77	70	-	7
Sem declaração	2	2	-	-	7	7	-	-
Pavimentação								
Existe	698	665	1	32	2 328	2 212	4	112
Não existe	233	212	-	21	806	739	-	67
Sem declaração	2	2	-	-	7	7	-	-
Calçada								
Existe	477	451	1	25	1 601	1 512	4	85
Não existe	454	426	-	28	1 533	1 439	-	94
Sem declaração	2	2	-	-	7	7	-	-
Meio-fio / guia								
Existe	698	665	1	32	2 328	2 212	4	112
Não existe	233	212	-	21	806	739	-	67
Sem declaração	2	2	-	-	7	7	-	-
Bueiro / boca de lobo								
Existe	8	8	-	-	25	25	-	-
Não existe	923	869	1	53	3 109	2 926	4	179
Sem declaração	2	2	-	-	7	7	-	-
Rampa para cadeirante								
Existe	9	9	-	-	44	44	-	-
Não existe	922	868	1	53	3 090	2 907	4	179
Sem declaração	2	2	-	-	7	7	-	-
Arborização								
Existe	905	854	1	50	3 041	2 868	4	169
Não existe	26	23	-	3	93	83	-	10
Sem declaração	2	2	-	-	7	7	-	-
Esgoto a céu aberto								
Existe	171	158	-	13	579	536	-	43
Não existe	760	719	1	40	2 555	2 415	4	136
Sem declaração	2	2	-	-	7	7	-	-
Lixo acumulado nos logradouros								
Existe	6	6	-	-	19	19	-	-
Não existe	925	871	1	53	3 115	2 932	4	179
Sem declaração	2	2	-	-	7	7	-	-
Monte Horebe	**781**	**779**	**-**	**2**	**2 497**	**2 491**	**-**	**6**
Identificação do logradouro								
Existe	247	245	-	2	728	722	-	6
Não existe	533	533	-	-	1 767	1 767	-	-
Sem declaração	1	1	-	-	2	2	-	-
Iluminação pública								
Existe	730	728	-	2	2 313	2 307	-	6
Não existe	50	50	-	-	182	182	-	-
Sem declaração	1	1	-	-	2	2	-	-
Pavimentação								
Existe	647	647	-	-	2 005	2 005	-	-
Não existe	133	131	-	2	490	484	-	6
Sem declaração	1	1	-	-	2	2	-	-
Calçada								
Existe	746	746	-	-	2 376	2 376	-	-
Não existe	34	32	-	2	119	113	-	6
Sem declaração	1	1	-	-	2	2	-	-
Meio-fio / guia								
Existe	682	682	-	-	2 159	2 159	-	-
Não existe	98	96	-	2	336	330	-	6
Sem declaração	1	1	-	-	2	2	-	-

ANUÁRIO ESTATÍSTICO DO ESTADO DA PARAÍBA - 2011

II - Características Demográficas e Sociais

2.1 - Demografia

2.1.2 - Domicílios

2.1.2.2 - Características dos Domicílios e Entorno

Tabela 02 - Domicílios particulares permanentes e moradores em domicílios particulares permanentes, por forma de abastecimento de água, segundo as características do entorno nos municípios de Paraíba - 2010

Características do entorno e municípios	Domicílios particulares permanentes				Moradores em domicílios particulares permanentes			
	Total	Forma de abastecimento de água			Total	Forma de abastecimento de água		
		Rede geral de distribuição	Poço ou nascente na propriedade	Outra		Rede geral de distribuição	Poço ou nascente na propriedade	Outra
Bueiro / boca de lobo								
Existe	-	-	-	-	-	-	-	-
Não existe	780	778	-	2	2 495	2 489	-	6
Sem declaração	1	1	-	-	2	2	-	-
Rampa para cadeirante								
Existe	-	-	-	-	-	-	-	-
Não existe	780	778	-	2	2 495	2 489	-	6
Sem declaração	1	1	-	-	2	2	-	-
Arborização								
Existe	730	730	-	-	2 330	2 330	-	-
Não existe	50	48	-	2	165	159	-	6
Sem declaração	1	1	-	-	2	2	-	-
Esgoto a céu aberto								
Existe	25	25	-	-	87	87	-	-
Não existe	755	753	-	2	2 408	2 402	-	6
Sem declaração	1	1	-	-	2	2	-	-
Lixo acumulado nos logradouros								
Existe	1	1	-	-	5	5	-	-
Não existe	779	777	-	2	2 490	2 484	-	6
Sem declaração	1	1	-	-	2	2	-	-
Monteiro	**6 529**	**6 254**	**72**	**203**	**20 192**	**19 390**	**248**	**554**
Identificação do logradouro								
Existe	2 411	2 340	22	49	7 420	7 226	66	128
Não existe	4 118	3 914	50	154	12 772	12 164	182	426
Sem declaração	-	-	-	-	-	-	-	-
Iluminação pública								
Existe	6 439	6 175	69	195	19 913	19 143	232	538
Não existe	90	79	3	8	279	247	16	16
Sem declaração	-	-	-	-	-	-	-	-
Pavimentação								
Existe	3 746	3 616	48	82	11 298	10 913	154	231
Não existe	2 783	2 638	24	121	8 894	8 477	94	323
Sem declaração	-	-	-	-	-	-	-	-
Calçada								
Existe	4 903	4 738	58	107	14 927	14 465	188	274
Não existe	1 626	1 516	14	96	5 265	4 925	60	280
Sem declaração	-	-	-	-	-	-	-	-
Meio-fio / guia								
Existe	3 643	3 524	42	77	10 984	10 642	125	217
Não existe	2 886	2 730	30	126	9 208	8 748	123	337
Sem declaração	-	-	-	-	-	-	-	-
Bueiro / boca de lobo								
Existe	56	55	-	1	161	160	-	1
Não existe	6 473	6 199	72	202	20 031	19 230	248	553
Sem declaração	-	-	-	-	-	-	-	-
Rampa para cadeirante								
Existe	82	78	-	4	261	245	-	16
Não existe	6 447	6 176	72	199	19 931	19 145	248	538
Sem declaração	-	-	-	-	-	-	-	-
Arborização								
Existe	5 808	5 602	68	138	18 024	17 407	234	383
Não existe	721	652	4	65	2 168	1 983	14	171
Sem declaração	-	-	-	-	-	-	-	-
Esgoto a céu aberto								
Existe	1 201	1 149	7	45	4 050	3 892	26	132
Não existe	5 328	5 105	65	158	16 142	15 498	222	422

ANUÁRIO ESTATÍSTICO DO ESTADO DA PARAÍBA - 2011

II - Características Demográficas e Sociais

2.1 - Demografia

2.1.2 - Domicílios

2.1.2.2 - Características dos Domicílios e Entorno

Tabela 02 - Domicílios particulares permanentes e moradores em domicílios particulares permanentes, por forma de abastecimento de água, segundo as características do entorno nos municípios de Paraíba - 2010

Características do entorno e municípios	Domicílios particulares permanentes				Moradores em domicílios particulares permanentes			
	Total	Forma de abastecimento de água			Total	Forma de abastecimento de água		
		Rede geral de distribuição	Poço ou nascente na propriedade	Outra		Rede geral de distribuição	Poço ou nascente na propriedade	Outra
Sem declaração	-	-	-	-	-	-	-	-
Lixo acumulado nos logradouros								
Existe	40	32	-	8	122	102	-	20
Não existe	6 489	6 222	72	195	20 070	19 288	248	534
Sem declaração	-	-	-	-	-	-	-	-
Mulungu	**1 371**	**1 304**	**1**	**66**	**4 531**	**4 335**	**3**	**193**
Identificação do logradouro								
Existe	719	698	-	21	2 260	2 207	-	53
Não existe	652	606	1	45	2 271	2 128	3	140
Sem declaração	-	-	-	-	-	-	-	-
Iluminação pública								
Existe	1 313	1 253	1	59	4 313	4 140	3	170
Não existe	58	51	-	7	218	195	-	23
Sem declaração	-	-	-	-	-	-	-	-
Pavimentação								
Existe	1 047	1 014	1	32	3 352	3 248	3	101
Não existe	324	290	-	34	1 179	1 087	-	92
Sem declaração	-	-	-	-	-	-	-	-
Calçada								
Existe	995	964	1	30	3 172	3 072	3	97
Não existe	376	340	-	36	1 359	1 263	-	96
Sem declaração	-	-	-	-	-	-	-	-
Meio-fio / guia								
Existe	1 055	1 021	1	33	3 384	3 277	3	104
Não existe	316	283	-	33	1 147	1 058	-	89
Sem declaração	-	-	-	-	-	-	-	-
Bueiro / boca de lobo								
Existe	162	158	1	3	524	505	3	16
Não existe	1 209	1 146	-	63	4 007	3 830	-	177
Sem declaração	-	-	-	-	-	-	-	-
Rampa para cadeirante								
Existe	33	33	-	-	116	116	-	-
Não existe	1 338	1 271	1	66	4 415	4 219	3	193
Sem declaração	-	-	-	-	-	-	-	-
Arborização								
Existe	1 233	1 177	1	55	4 085	3 921	3	161
Não existe	138	127	-	11	446	414	-	32
Sem declaração	-	-	-	-	-	-	-	-
Esgoto a céu aberto								
Existe	554	524	-	30	1 820	1 728	-	92
Não existe	817	780	1	36	2 711	2 607	3	101
Sem declaração	-	-	-	-	-	-	-	-
Lixo acumulado nos logradouros								
Existe	40	35	-	5	128	109	-	19
Não existe	1 331	1 269	1	61	4 403	4 226	3	174
Sem declaração	-	-	-	-	-	-	-	-
Natuba	**1 053**	**960**	**5**	**88**	**3 633**	**3 309**	**18**	**306**
Identificação do logradouro								
Existe	204	196	-	8	682	647	-	35
Não existe	847	764	5	78	2 941	2 662	18	261
Sem declaração	2	-	-	2	10	-	-	10
Iluminação pública								
Existe	1 022	938	2	82	3 521	3 231	7	283
Não existe	29	22	3	4	102	78	11	13
Sem declaração	2	-	-	2	10	-	-	10
Pavimentação								

ANUÁRIO ESTATÍSTICO DO ESTADO DA PARAÍBA - 2011

II - Características Demográficas e Sociais

2.1 - Demografia

2.1.2 - Domicílios

2.1.2.2 - Características dos Domicílios e Entorno

Tabela 02 - Domicílios particulares permanentes e moradores em domicílios particulares permanentes, por forma de abastecimento de água, segundo as características do entorno nos municípios de Paraíba - 2010

Características do entorno e municípios	Domicílios particulares permanentes				Moradores em domicílios particulares permanentes			
	Total	Forma de abastecimento de água			Total	Forma de abastecimento de água		
		Rede geral de distribuição	Poço ou nascente na propriedade	Outra		Rede geral de distribuição	Poço ou nascente na propriedade	Outra
Existe	677	628	1	48	2 246	2 085	3	158
Não existe	374	332	4	38	1 377	1 224	15	138
Sem declaração	2	-	-	2	10	-	-	10
Calçada								
Existe	246	213	1	32	782	671	3	108
Não existe	805	747	4	54	2 841	2 638	15	188
Sem declaração	2	-	-	2	10	-	-	10
Meio-fio / guia								
Existe	677	628	1	48	2 246	2 085	3	158
Não existe	374	332	4	38	1 377	1 224	15	138
Sem declaração	2	-	-	2	10	-	-	10
Bueiro / boca de lobo								
Existe	198	190	1	7	618	594	3	21
Não existe	853	770	4	79	3 005	2 715	15	275
Sem declaração	2	-	-	2	10	-	-	10
Rampa para cadeirante								
Existe	-	-	-	-	-	-	-	-
Não existe	1 051	960	5	86	3 623	3 309	18	296
Sem declaração	2	-	-	2	10	-	-	10
Arborização								
Existe	896	819	2	75	3 087	2 824	7	256
Não existe	155	141	3	11	536	485	11	40
Sem declaração	2	-	-	2	10	-	-	10
Esgoto a céu aberto								
Existe	275	245	4	26	954	842	14	98
Não existe	776	715	1	60	2 669	2 467	4	198
Sem declaração	2	-	-	2	10	-	-	10
Lixo acumulado nos logradouros								
Existe	155	151	1	3	539	529	4	6
Não existe	896	809	4	83	3 084	2 780	14	290
Sem declaração	2	-	-	2	10	-	-	10
Nazarezinho	**955**	**932**	**-**	**23**	**3 182**	**3 093**	**-**	**89**
Identificação do logradouro								
Existe	638	634	-	4	2 087	2 072	-	15
Não existe	317	298	-	19	1 095	1 021	-	74
Sem declaração	-	-	-	-	-	-	-	-
Iluminação pública								
Existe	955	932	-	23	3 182	3 093	-	89
Não existe	-	-	-	-	-	-	-	-
Sem declaração	-	-	-	-	-	-	-	-
Pavimentação								
Existe	898	888	-	10	2 983	2 938	-	45
Não existe	57	44	-	13	199	155	-	44
Sem declaração	-	-	-	-	-	-	-	-
Calçada								
Existe	847	839	-	8	2 774	2 739	-	35
Não existe	108	93	-	15	408	354	-	54
Sem declaração	-	-	-	-	-	-	-	-
Meio-fio / guia								
Existe	905	895	-	10	3 000	2 955	-	45
Não existe	50	37	-	13	182	138	-	44
Sem declaração	-	-	-	-	-	-	-	-
Bueiro / boca de lobo								
Existe	11	9	-	2	55	44	-	11
Não existe	944	923	-	21	3 127	3 049	-	78
Sem declaração	-	-	-	-	-	-	-	-

ANUÁRIO ESTATÍSTICO DO ESTADO DA PARAÍBA - 2011 IDEME

II - Características Demográficas e Sociais

2.1 - Demografia

2.1.2 - Domicílios

2.1.2.2 - Características dos Domicílios e Entorno

Tabela 02 - Domicílios particulares permanentes e moradores em domicílios particulares permanentes, por forma de abastecimento de água, segundo as características do entorno nos municípios de Paraíba - 2010

Características do entorno e municípios	Domicílios particulares permanentes				Moradores em domicílios particulares permanentes			
	Total	Forma de abastecimento de água			Total	Forma de abastecimento de água		
		Rede geral de distribuição	Poço ou nascente na propriedade	Outra		Rede geral de distribuição	Poço ou nascente na propriedade	Outra
Rampa para cadeirante								
Existe	-	-	-	-	-	-	-	-
Não existe	955	932	-	23	3 182	3 093	-	89
Sem declaração	-	-	-	-	-	-	-	-
Arborização								
Existe	936	916	-	20	3 105	3 029	-	76
Não existe	19	16	-	3	77	64	-	13
Sem declaração	-	-	-	-	-	-	-	-
Esgoto a céu aberto								
Existe	54	51	-	3	181	172	-	9
Não existe	901	881	-	20	3 001	2 921	-	80
Sem declaração	-	-	-	-	-	-	-	-
Lixo acumulado nos logradouros								
Existe	67	52	-	15	253	193	-	60
Não existe	888	880	-	8	2 929	2 900	-	29
Sem declaração	-	-	-	-	-	-	-	-
Nova Floresta	**2 859**	**2 003**	**625**	**231**	**9 396**	**6 681**	**2 070**	**645**
Identificação do logradouro								
Existe	639	498	63	78	2 088	1 631	216	241
Não existe	2 197	1 485	560	152	7 210	4 962	1 848	400
Sem declaração	23	20	2	1	98	88	6	4
Iluminação pública								
Existe	2 716	1 912	592	212	8 916	6 355	1 969	592
Não existe	120	71	31	18	382	238	95	49
Sem declaração	23	20	2	1	98	88	6	4
Pavimentação								
Existe	1 828	1 390	305	133	5 951	4 572	1 002	377
Não existe	1 008	593	318	97	3 347	2 021	1 062	264
Sem declaração	23	20	2	1	98	88	6	4
Calçada								
Existe	1 938	1 463	349	126	6 299	4 833	1 118	348
Não existe	898	520	274	104	2 999	1 760	946	293
Sem declaração	23	20	2	1	98	88	6	4
Meio-fio / guia								
Existe	2 091	1 572	383	136	6 840	5 210	1 258	372
Não existe	745	411	240	94	2 458	1 383	806	269
Sem declaração	23	20	2	1	98	88	6	4
Bueiro / boca de lobo								
Existe	15	12	1	2	47	41	1	5
Não existe	2 821	1 971	622	228	9 251	6 552	2 063	636
Sem declaração	23	20	2	1	98	88	6	4
Rampa para cadeirante								
Existe	1	-	1	-	8	-	8	-
Não existe	2 835	1 983	622	230	9 290	6 593	2 056	641
Sem declaração	23	20	2	1	98	88	6	4
Arborização								
Existe	2 626	1 877	557	192	8 615	6 250	1 839	526
Não existe	210	106	66	38	683	343	225	115
Sem declaração	23	20	2	1	98	88	6	4
Esgoto a céu aberto								
Existe	4	4	-	-	8	8	-	-
Não existe	2 832	1 979	623	230	9 290	6 585	2 064	641
Sem declaração	23	20	2	1	98	88	6	4
Lixo acumulado nos logradouros								
Existe	1	-	1	-	5	-	5	-
Não existe	2 835	1 983	622	230	9 293	6 593	2 059	641

ANUÁRIO ESTATÍSTICO DO ESTADO DA PARAÍBA - 2011

II - Características Demográficas e Sociais

2.1 - Demografia

2.1.2 - Domicílios

2.1.2.2 - Características dos Domicílios e Entorno

Tabela 02 - Domicílios particulares permanentes e moradores em domicílios particulares permanentes, por forma de abastecimento de água, segundo as características do entorno nos municípios de Paraíba - 2010

Características do entorno e municípios	Domicílios particulares permanentes				Moradores em domicílios particulares permanentes			
	Total	Forma de abastecimento de água			Total	Forma de abastecimento de água		
		Rede geral de distribuição	Poço ou nascente na propriedade	Outra		Rede geral de distribuição	Poço ou nascente na propriedade	Outra
Sem declaração	23	20	2	1	98	88	6	4
Nova Olinda	**965**	**957**	**-**	**8**	**3 216**	**3 182**	**-**	**34**
Identificação do logradouro								
Existe	196	195	-	1	636	630	-	6
Não existe	748	741	-	7	2 509	2 481	-	28
Sem declaração	21	21	-	-	71	71	-	-
Iluminação pública								
Existe	926	920	-	6	3 084	3 053	-	31
Não existe	18	16	-	2	61	58	-	3
Sem declaração	21	21	-	-	71	71	-	-
Pavimentação								
Existe	716	712	-	4	2 348	2 335	-	13
Não existe	228	224	-	4	797	776	-	21
Sem declaração	21	21	-	-	71	71	-	-
Calçada								
Existe	856	852	-	4	2 839	2 826	-	13
Não existe	88	84	-	4	306	285	-	21
Sem declaração	21	21	-	-	71	71	-	-
Meio-fio / guia								
Existe	709	705	-	4	2 326	2 313	-	13
Não existe	235	231	-	4	819	798	-	21
Sem declaração	21	21	-	-	71	71	-	-
Bueiro / boca de lobo								
Existe	44	44	-	-	152	152	-	-
Não existe	900	892	-	8	2 993	2 959	-	34
Sem declaração	21	21	-	-	71	71	-	-
Rampa para cadeirante								
Existe	-	-	-	-	-	-	-	-
Não existe	944	936	-	8	3 145	3 111	-	34
Sem declaração	21	21	-	-	71	71	-	-
Arborização								
Existe	864	859	-	5	2 888	2 866	-	22
Não existe	80	77	-	3	257	245	-	12
Sem declaração	21	21	-	-	71	71	-	-
Esgoto a céu aberto								
Existe	29	29	-	-	91	91	-	-
Não existe	915	907	-	8	3 054	3 020	-	34
Sem declaração	21	21	-	-	71	71	-	-
Lixo acumulado nos logradouros								
Existe	16	15	-	1	54	45	-	9
Não existe	928	921	-	7	3 091	3 066	-	25
Sem declaração	21	21	-	-	71	71	-	-
Nova Palmeira	**795**	**746**	**-**	**49**	**2 551**	**2 397**	**-**	**154**
Identificação do logradouro								
Existe	686	638	-	48	2 184	2 034	-	150
Não existe	108	107	-	1	365	361	-	4
Sem declaração	1	1	-	-	2	2	-	-
Iluminação pública								
Existe	788	739	-	49	2 530	2 376	-	154
Não existe	6	6	-	-	19	19	-	-
Sem declaração	1	1	-	-	2	2	-	-
Pavimentação								
Existe	721	707	-	14	2 307	2 264	-	43
Não existe	73	38	-	35	242	131	-	111
Sem declaração	1	1	-	-	2	2	-	-
Calçada								

ANUÁRIO ESTATÍSTICO DO ESTADO DA PARAÍBA - 2011

II - Características Demográficas e Sociais

2.1 - Demografia

2.1.2 - Domicílios

2.1.2.2 - Características dos Domicílios e Entorno

Tabela 02 - Domicílios particulares permanentes e moradores em domicílios particulares permanentes, por forma de abastecimento de água, segundo as características do entorno nos municípios de Paraíba - 2010

Características do entorno e municípios	Domicílios particulares permanentes				Moradores em domicílios particulares permanentes			
	Total	Forma de abastecimento de água			Total	Forma de abastecimento de água		
		Rede geral de distribuição	Poço ou nascente na propriedade	Outra		Rede geral de distribuição	Poço ou nascente na propriedade	Outra
Existe	661	648	-	13	2 121	2 081	-	40
Não existe	133	97	-	36	428	314	-	114
Sem declaração	1	1	-	-	2	2	-	-
Meio-fio / guia								
Existe	715	701	-	14	2 291	2 248	-	43
Não existe	79	44	-	35	258	147	-	111
Sem declaração	1	1	-	-	2	2	-	-
Bueiro / boca de lobo								
Existe	-	-	-	-	-	-	-	-
Não existe	794	745	-	49	2 549	2 395	-	154
Sem declaração	1	1	-	-	2	2	-	-
Rampa para cadeirante								
Existe	150	146	-	4	516	504	-	12
Não existe	644	599	-	45	2 033	1 891	-	142
Sem declaração	1	1	-	-	2	2	-	-
Arborização								
Existe	711	696	-	15	2 288	2 243	-	45
Não existe	83	49	-	34	261	152	-	109
Sem declaração	1	1	-	-	2	2	-	-
Esgoto a céu aberto								
Existe	-	-	-	-	-	-	-	-
Não existe	794	745	-	49	2 549	2 395	-	154
Sem declaração	1	1	-	-	2	2	-	-
Lixo acumulado nos logradouros								
Existe	-	-	-	-	-	-	-	-
Não existe	794	745	-	49	2 549	2 395	-	154
Sem declaração	1	1	-	-	2	2	-	-
Olho d'Água	**1 086**	**1 067**	**2**	**17**	**3 844**	**3 793**	**4**	**47**
Identificação do logradouro								
Existe	478	474	2	2	1 707	1 700	4	3
Não existe	608	593	-	15	2 137	2 093	-	44
Sem declaração	-	-	-	-	-	-	-	-
Iluminação pública								
Existe	1 068	1 049	2	17	3 767	3 716	4	47
Não existe	18	18	-	-	77	77	-	-
Sem declaração	-	-	-	-	-	-	-	-
Pavimentação								
Existe	958	948	2	8	3 372	3 355	4	13
Não existe	128	119	-	9	472	438	-	34
Sem declaração	-	-	-	-	-	-	-	-
Calçada								
Existe	783	773	2	8	2 800	2 774	4	22
Não existe	303	294	-	9	1 044	1 019	-	25
Sem declaração	-	-	-	-	-	-	-	-
Meio-fio / guia								
Existe	801	791	2	8	2 827	2 810	4	13
Não existe	285	276	-	9	1 017	983	-	34
Sem declaração	-	-	-	-	-	-	-	-
Bueiro / boca de lobo								
Existe	16	16	-	-	45	45	-	-
Não existe	1 070	1 051	2	17	3 799	3 748	4	47
Sem declaração	-	-	-	-	-	-	-	-
Rampa para cadeirante								
Existe	9	9	-	-	20	20	-	-
Não existe	1 077	1 058	2	17	3 824	3 773	4	47
Sem declaração	-	-	-	-	-	-	-	-

ANUÁRIO ESTATÍSTICO DO ESTADO DA PARAÍBA - 2011

II - Características Demográficas e Sociais

2.1 - Demografia

2.1.2 - Domicílios

2.1.2.2 - Características dos Domicílios e Entorno

Tabela 02 - Domicílios particulares permanentes e moradores em domicílios particulares permanentes, por forma de abastecimento de água, segundo as características do entorno nos municípios de Paraíba - 2010

Características do entorno e municípios	Domicílios particulares permanentes				Moradores em domicílios particulares permanentes			
	Total	Forma de abastecimento de água			Total	Forma de abastecimento de água		
		Rede geral de distribuição	Poço ou nascente na propriedade	Outra		Rede geral de distribuição	Poço ou nascente na propriedade	Outra
Arborização								
Existe	1 034	1 016	2	16	3 673	3 624	4	45
Não existe	52	51	-	1	171	169	-	2
Sem declaração	-	-	-	-	-	-	-	-
Esgoto a céu aberto								
Existe	155	150	-	5	591	573	-	18
Não existe	931	917	2	12	3 253	3 220	4	29
Sem declaração	-	-	-	-	-	-	-	-
Lixo acumulado nos logradouros								
Existe	26	26	-	-	107	107	-	-
Não existe	1 060	1 041	2	17	3 737	3 686	4	47
Sem declaração	-	-	-	-	-	-	-	-
Olivedos	**562**	**549**	**-**	**13**	**1 902**	**1 849**	**-**	**53**
Identificação do logradouro								
Existe	500	497	-	3	1 686	1 678	-	8
Não existe	60	50	-	10	207	162	-	45
Sem declaração	2	2	-	-	9	9	-	-
Iluminação pública								
Existe	540	528	-	12	1 824	1 775	-	49
Não existe	20	19	-	1	69	65	-	4
Sem declaração	2	2	-	-	9	9	-	-
Pavimentação								
Existe	445	443	-	2	1 490	1 483	-	7
Não existe	115	104	-	11	403	357	-	46
Sem declaração	2	2	-	-	9	9	-	-
Calçada								
Existe	422	421	-	1	1 431	1 428	-	3
Não existe	138	126	-	12	462	412	-	50
Sem declaração	2	2	-	-	9	9	-	-
Meio-fio / guia								
Existe	447	445	-	2	1 497	1 490	-	7
Não existe	113	102	-	11	396	350	-	46
Sem declaração	2	2	-	-	9	9	-	-
Bueiro / boca de lobo								
Existe	-	-	-	-	-	-	-	-
Não existe	560	547	-	13	1 893	1 840	-	53
Sem declaração	2	2	-	-	9	9	-	-
Rampa para cadeirante								
Existe	-	-	-	-	-	-	-	-
Não existe	560	547	-	13	1 893	1 840	-	53
Sem declaração	2	2	-	-	9	9	-	-
Arborização								
Existe	490	480	-	10	1 636	1 599	-	37
Não existe	70	67	-	3	257	241	-	16
Sem declaração	2	2	-	-	9	9	-	-
Esgoto a céu aberto								
Existe	258	248	-	10	916	875	-	41
Não existe	302	299	-	3	977	965	-	12
Sem declaração	2	2	-	-	9	9	-	-
Lixo acumulado nos logradouros								
Existe	-	-	-	-	-	-	-	-
Não existe	560	547	-	13	1 893	1 840	-	53
Sem declaração	2	2	-	-	9	9	-	-
Ouro Velho	**665**	**596**	**8**	**61**	**2 045**	**1 837**	**17**	**191**
Identificação do logradouro								
Existe	177	171	-	6	544	527	-	17

ANUÁRIO ESTATÍSTICO DO ESTADO DA PARAÍBA - 2011

II - Características Demográficas e Sociais

2.1 - Demografia

2.1.2 - Domicílios

2.1.2.2 - Características dos Domicílios e Entorno

Tabela 02 - Domicílios particulares permanentes e moradores em domicílios particulares permanentes, por forma de abastecimento de água, segundo as características do entorno nos municípios de Paraíba - 2010

Características do entorno e municípios	Domicílios particulares permanentes				Moradores em domicílios particulares permanentes			
	Total	Forma de abastecimento de água			Total	Forma de abastecimento de água		
		Rede geral de distribuição	Poço ou nascente na propriedade	Outra		Rede geral de distribuição	Poço ou nascente na propriedade	Outra
Não existe	485	425	6	54	1 492	1 310	12	170
Sem declaração	3	-	2	1	9	-	5	4
Iluminação pública								
Existe	651	586	6	59	2 005	1 809	12	184
Não existe	11	10	-	1	31	28	-	3
Sem declaração	3	-	2	1	9	-	5	4
Pavimentação								
Existe	636	579	4	53	1 965	1 785	10	170
Não existe	26	17	2	7	71	52	2	17
Sem declaração	3	-	2	1	9	-	5	4
Calçada								
Existe	512	470	2	40	1 551	1 414	5	132
Não existe	150	126	4	20	485	423	7	55
Sem declaração	3	-	2	1	9	-	5	4
Meio-fio / guia								
Existe	604	553	4	47	1 865	1 708	10	147
Não existe	58	43	2	13	171	129	2	40
Sem declaração	3	-	2	1	9	-	5	4
Bueiro / boca de lobo								
Existe	26	24	-	2	95	85	-	10
Não existe	636	572	6	58	1 941	1 752	12	177
Sem declaração	3	-	2	1	9	-	5	4
Rampa para cadeirante								
Existe	14	12	-	2	45	38	-	7
Não existe	648	584	6	58	1 991	1 799	12	180
Sem declaração	3	-	2	1	9	-	5	4
Arborização								
Existe	639	575	4	60	1 978	1 781	10	187
Não existe	23	21	2	-	58	56	2	-
Sem declaração	3	-	2	1	9	-	5	4
Esgoto a céu aberto								
Existe	56	53	-	3	180	168	-	12
Não existe	606	543	6	57	1 856	1 669	12	175
Sem declaração	3	-	2	1	9	-	5	4
Lixo acumulado nos logradouros								
Existe	-	-	-	-	-	-	-	-
Não existe	662	596	6	60	2 036	1 837	12	187
Sem declaração	3	-	2	1	9	-	5	4
Parari	**231**	**228**	**-**	**3**	**699**	**690**	**-**	**9**
Identificação do logradouro								
Existe	188	188	-	-	577	577	-	-
Não existe	43	40	-	3	122	113	-	9
Sem declaração	-	-	-	-	-	-	-	-
Iluminação pública								
Existe	228	225	-	3	689	680	-	9
Não existe	3	3	-	-	10	10	-	-
Sem declaração	-	-	-	-	-	-	-	-
Pavimentação								
Existe	155	154	-	1	473	470	-	3
Não existe	76	74	-	2	226	220	-	6
Sem declaração	-	-	-	-	-	-	-	-
Calçada								
Existe	32	32	-	-	103	103	-	-
Não existe	199	196	-	3	596	587	-	9
Sem declaração	-	-	-	-	-	-	-	-
Meio-fio / guia								

ANUÁRIO ESTATÍSTICO DO ESTADO DA PARAÍBA - 2011

II - Características Demográficas e Sociais

2.1 - Demografia

2.1.2 - Domicílios

2.1.2.2 - Características dos Domicílios e Entorno

Tabela 02 - Domicílios particulares permanentes e moradores em domicílios particulares permanentes, por forma de abastecimento de água, segundo as características do entorno nos municípios de Paraíba - 2010

Características do entorno e municípios	Domicílios particulares permanentes				Moradores em domicílios particulares permanentes			
	Total	Forma de abastecimento de água			Total	Forma de abastecimento de água		
		Rede geral de distribuição	Poço ou nascente na propriedade	Outra		Rede geral de distribuição	Poço ou nascente na propriedade	Outra
Existe	162	161	-	1	490	487	-	3
Não existe	69	67	-	2	209	203	-	6
Sem declaração	-	-	-	-	-	-	-	-
Bueiro / boca de lobo								
Existe	-	-	-	-	-	-	-	-
Não existe	231	228	-	3	699	690	-	9
Sem declaração	-	-	-	-	-	-	-	-
Rampa para cadeirante								
Existe	1	1	-	-	2	2	-	-
Não existe	230	227	-	3	697	688	-	9
Sem declaração	-	-	-	-	-	-	-	-
Arborização								
Existe	209	206	-	3	637	628	-	9
Não existe	22	22	-	-	62	62	-	-
Sem declaração	-	-	-	-	-	-	-	-
Esgoto a céu aberto								
Existe	33	33	-	-	110	110	-	-
Não existe	198	195	-	3	589	580	-	9
Sem declaração	-	-	-	-	-	-	-	-
Lixo acumulado nos logradouros								
Existe	1	1	-	-	1	1	-	-
Não existe	230	227	-	3	698	689	-	9
Sem declaração	-	-	-	-	-	-	-	-
Passagem	**325**	**273**	**-**	**52**	**1 106**	**923**	**-**	**183**
Identificação do logradouro								
Existe	294	246	-	48	977	816	-	161
Não existe	31	27	-	4	129	107	-	22
Sem declaração	-	-	-	-	-	-	-	-
Iluminação pública								
Existe	323	271	-	52	1 095	912	-	183
Não existe	2	2	-	-	11	11	-	-
Sem declaração	-	-	-	-	-	-	-	-
Pavimentação								
Existe	278	235	-	43	923	780	-	143
Não existe	47	38	-	9	183	143	-	40
Sem declaração	-	-	-	-	-	-	-	-
Calçada								
Existe	296	248	-	48	987	826	-	161
Não existe	29	25	-	4	119	97	-	22
Sem declaração	-	-	-	-	-	-	-	-
Meio-fio / guia								
Existe	278	235	-	43	923	780	-	143
Não existe	47	38	-	9	183	143	-	40
Sem declaração	-	-	-	-	-	-	-	-
Bueiro / boca de lobo								
Existe	70	69	-	1	227	224	-	3
Não existe	255	204	-	51	879	699	-	180
Sem declaração	-	-	-	-	-	-	-	-
Rampa para cadeirante								
Existe	21	21	-	-	68	68	-	-
Não existe	304	252	-	52	1 038	855	-	183
Sem declaração	-	-	-	-	-	-	-	-
Arborização								
Existe	310	260	-	50	1 037	868	-	169
Não existe	15	13	-	2	69	55	-	14
Sem declaração	-	-	-	-	-	-	-	-

ANUÁRIO ESTATÍSTICO DO ESTADO DA PARAÍBA - 2011

II - Características Demográficas e Sociais

2.1 - Demografia

2.1.2 - Domicílios

2.1.2.2 - Características dos Domicílios e Entorno

Tabela 02 - Domicílios particulares permanentes e moradores em domicílios particulares permanentes, por forma de abastecimento de água, segundo as características do entorno nos municípios de Paraíba - 2010

Características do entorno e municípios	Domicílios particulares permanentes				Moradores em domicílios particulares permanentes			
	Total	Forma de abastecimento de água			Total	Forma de abastecimento de água		
		Rede geral de distribuição	Poço ou nascente na propriedade	Outra		Rede geral de distribuição	Poço ou nascente na propriedade	Outra
Esgoto a céu aberto								
Existe	-	-	-	-	-	-	-	-
Não existe	325	273	-	52	1 106	923	-	183
Sem declaração	-	-	-	-	-	-	-	-
Lixo acumulado nos logradouros								
Existe	2	-	-	2	8	-	-	8
Não existe	323	273	-	50	1 098	923	-	175
Sem declaração	-	-	-	-	-	-	-	-
Patos	**27 955**	**27 369**	**107**	**479**	**96 839**	**94 945**	**258**	**1 636**
Identificação do logradouro								
Existe	8 279	8 155	55	69	27 546	27 225	121	200
Não existe	19 643	19 181	52	410	69 191	67 618	137	1 436
Sem declaração	33	33	-	-	102	102	-	-
Iluminação pública								
Existe	26 720	26 232	98	390	92 593	91 047	241	1 305
Não existe	1 202	1 104	9	89	4 144	3 796	17	331
Sem declaração	33	33	-	-	102	102	-	-
Pavimentação								
Existe	20 243	19 965	96	182	68 904	68 102	214	588
Não existe	7 679	7 371	11	297	27 833	26 741	44	1 048
Sem declaração	33	33	-	-	102	102	-	-
Calçada								
Existe	23 678	23 389	88	201	81 605	80 754	209	642
Não existe	4 244	3 947	19	278	15 132	14 089	49	994
Sem declaração	33	33	-	-	102	102	-	-
Meio-fio / guia								
Existe	19 995	19 746	89	160	68 562	67 818	211	533
Não existe	7 927	7 590	18	319	28 175	27 025	47	1 103
Sem declaração	33	33	-	-	102	102	-	-
Bueiro / boca de lobo								
Existe	1 727	1 674	21	32	5 439	5 332	34	73
Não existe	26 195	25 662	86	447	91 298	89 511	224	1 563
Sem declaração	33	33	-	-	102	102	-	-
Rampa para cadeirante								
Existe	822	765	36	21	2 257	2 140	74	43
Não existe	27 100	26 571	71	458	94 480	92 703	184	1 593
Sem declaração	33	33	-	-	102	102	-	-
Arborização								
Existe	24 880	24 460	80	340	86 844	85 446	212	1 186
Não existe	3 042	2 876	27	139	9 893	9 397	46	450
Sem declaração	33	33	-	-	102	102	-	-
Esgoto a céu aberto								
Existe	2 085	1 920	5	160	7 573	7 012	17	544
Não existe	25 837	25 416	102	319	89 164	87 831	241	1 092
Sem declaração	33	33	-	-	102	102	-	-
Lixo acumulado nos logradouros								
Existe	4 776	4 563	25	188	16 818	16 142	67	609
Não existe	23 146	22 773	82	291	79 919	78 701	191	1 027
Sem declaração	33	33	-	-	102	102	-	-
Paulista	**1 687**	**1 444**	**-**	**243**	**5 705**	**4 900**	**-**	**805**
Identificação do logradouro								
Existe	399	371	-	28	1 322	1 235	-	87
Não existe	1 265	1 051	-	214	4 305	3 592	-	713
Sem declaração	23	22	-	1	78	73	-	5
Iluminação pública								
Existe	1 439	1 260	-	179	4 845	4 268	-	577

ANUÁRIO ESTATÍSTICO DO ESTADO DA PARAÍBA - 2011

II - Características Demográficas e Sociais

2.1 - Demografia

2.1.2 - Domicílios

2.1.2.2 - Características dos Domicílios e Entorno

Tabela 02 - Domicílios particulares permanentes e moradores em domicílios particulares permanentes, por forma de abastecimento de água, segundo as características do entorno nos municípios de Paraíba - 2010

Características do entorno e municípios	Domicílios particulares permanentes				Moradores em domicílios particulares permanentes			
	Total	Forma de abastecimento de água			Total	Forma de abastecimento de água		
		Rede geral de distribuição	Poço ou nascente na propriedade	Outra		Rede geral de distribuição	Poço ou nascente na propriedade	Outra
Não existe	225	162	-	63	782	559	-	223
Sem declaração	23	22	-	1	78	73	-	5
Pavimentação								
Existe	661	620	-	41	2 168	2 033	-	135
Não existe	1 003	802	-	201	3 459	2 794	-	665
Sem declaração	23	22	-	1	78	73	-	5
Calçada								
Existe	609	576	-	33	1 988	1 885	-	103
Não existe	1 055	846	-	209	3 639	2 942	-	697
Sem declaração	23	22	-	1	78	73	-	5
Meio-fio / guia								
Existe	643	608	-	35	2 100	1 987	-	113
Não existe	1 021	814	-	207	3 527	2 840	-	687
Sem declaração	23	22	-	1	78	73	-	5
Bueiro / boca de lobo								
Existe	2	2	-	-	8	8	-	-
Não existe	1 662	1 420	-	242	5 619	4 819	-	800
Sem declaração	23	22	-	1	78	73	-	5
Rampa para cadeirante								
Existe	1	1	-	-	2	2	-	-
Não existe	1 663	1 421	-	242	5 625	4 825	-	800
Sem declaração	23	22	-	1	78	73	-	5
Arborização								
Existe	1 537	1 329	-	208	5 184	4 497	-	687
Não existe	127	93	-	34	443	330	-	113
Sem declaração	23	22	-	1	78	73	-	5
Esgoto a céu aberto								
Existe	278	261	-	17	984	920	-	64
Não existe	1 386	1 161	-	225	4 643	3 907	-	736
Sem declaração	23	22	-	1	78	73	-	5
Lixo acumulado nos logradouros								
Existe	2	2	-	-	6	6	-	-
Não existe	1 662	1 420	-	242	5 621	4 821	-	800
Sem declaração	23	22	-	1	78	73	-	5
Pedra Branca	**656**	**650**	**2**	**4**	**2 361**	**2 335**	**7**	**19**
Identificação do logradouro								
Existe	244	244	-	-	887	887	-	-
Não existe	412	406	2	4	1 474	1 448	7	19
Sem declaração	-	-	-	-	-	-	-	-
Iluminação pública								
Existe	621	616	2	3	2 246	2 222	7	17
Não existe	35	34	-	1	115	113	-	2
Sem declaração	-	-	-	-	-	-	-	-
Pavimentação								
Existe	464	462	-	2	1 620	1 612	-	8
Não existe	192	188	2	2	741	723	7	11
Sem declaração	-	-	-	-	-	-	-	-
Calçada								
Existe	439	437	-	2	1 548	1 540	-	8
Não existe	217	213	2	2	813	795	7	11
Sem declaração	-	-	-	-	-	-	-	-
Meio-fio / guia								
Existe	466	464	-	2	1 628	1 620	-	8
Não existe	190	186	2	2	733	715	7	11
Sem declaração	-	-	-	-	-	-	-	-
Bueiro / boca de lobo								

ANUÁRIO ESTATÍSTICO DO ESTADO DA PARAÍBA - 2011 IDEME

II - Características Demográficas e Sociais

2.1 - Demografia

2.1.2 - Domicílios

2.1.2.2 - Características dos Domicílios e Entorno

Tabela 02 - Domicílios particulares permanentes e moradores em domicílios particulares permanentes, por forma de abastecimento de água, segundo as características do entorno nos municípios de Paraíba - 2010

Características do entorno e municípios	Domicílios particulares permanentes				Moradores em domicílios particulares permanentes			
	Total	Forma de abastecimento de água			Total	Forma de abastecimento de água		
		Rede geral de distribuição	Poço ou nascente na propriedade	Outra		Rede geral de distribuição	Poço ou nascente na propriedade	Outra
Existe	66	65	-	1	213	208	-	5
Não existe	590	585	2	3	2 148	2 127	7	14
Sem declaração	-	-	-	-	-	-	-	-
Rampa para cadeirante								
Existe	-	-	-	-	-	-	-	-
Não existe	656	650	2	4	2 361	2 335	7	19
Sem declaração	-	-	-	-	-	-	-	-
Arborização								
Existe	627	623	2	2	2 256	2 235	7	14
Não existe	29	27	-	2	105	100	-	5
Sem declaração	-	-	-	-	-	-	-	-
Esgoto a céu aberto								
Existe	117	117	-	-	479	479	-	-
Não existe	539	533	2	4	1 882	1 856	7	19
Sem declaração	-	-	-	-	-	-	-	-
Lixo acumulado nos logradouros								
Existe	-	-	-	-	-	-	-	-
Não existe	656	650	2	4	2 361	2 335	7	19
Sem declaração	-	-	-	-	-	-	-	-
Pedra Lavrada	**963**	**952**	**1**	**10**	**3 053**	**3 024**	**5**	**24**
Identificação do logradouro								
Existe	426	421	1	4	1 416	1 395	5	16
Não existe	537	531	-	6	1 637	1 629	-	8
Sem declaração	-	-	-	-	-	-	-	-
Iluminação pública								
Existe	937	926	1	10	2 973	2 944	5	24
Não existe	26	26	-	-	80	80	-	-
Sem declaração	-	-	-	-	-	-	-	-
Pavimentação								
Existe	821	813	1	7	2 579	2 556	5	18
Não existe	142	139	-	3	474	468	-	6
Sem declaração	-	-	-	-	-	-	-	-
Calçada								
Existe	598	594	1	3	1 884	1 876	5	3
Não existe	365	358	-	7	1 169	1 148	-	21
Sem declaração	-	-	-	-	-	-	-	-
Meio-fio / guia								
Existe	855	847	1	7	2 691	2 668	5	18
Não existe	108	105	-	3	362	356	-	6
Sem declaração	-	-	-	-	-	-	-	-
Bueiro / boca de lobo								
Existe	11	11	-	-	31	31	-	-
Não existe	952	941	1	10	3 022	2 993	5	24
Sem declaração	-	-	-	-	-	-	-	-
Rampa para cadeirante								
Existe	10	10	-	-	25	25	-	-
Não existe	953	942	1	10	3 028	2 999	5	24
Sem declaração	-	-	-	-	-	-	-	-
Arborização								
Existe	855	846	1	8	2 714	2 689	5	20
Não existe	108	106	-	2	339	335	-	4
Sem declaração	-	-	-	-	-	-	-	-
Esgoto a céu aberto								
Existe	8	7	-	1	26	25	-	1
Não existe	955	945	1	9	3 027	2 999	5	23
Sem declaração	-	-	-	-	-	-	-	-

ANUÁRIO ESTATÍSTICO DO ESTADO DA PARAÍBA - 2011

II - Características Demográficas e Sociais

2.1 - Demografia

2.1.2 - Domicílios

2.1.2.2 - Características dos Domicílios e Entorno

Tabela 02 - Domicílios particulares permanentes e moradores em domicílios particulares permanentes, por forma de abastecimento de água, segundo as características do entorno nos municípios de Paraíba - 2010

Características do entorno e municípios	Domicílios particulares permanentes				Moradores em domicílios particulares permanentes			
	Total	Forma de abastecimento de água			Total	Forma de abastecimento de água		
		Rede geral de distribuição	Poço ou nascente na propriedade	Outra		Rede geral de distribuição	Poço ou nascente na propriedade	Outra
Lixo acumulado nos logradouros								
Existe	-	-	-	-	-	-	-	-
Não existe	963	952	1	10	3 053	3 024	5	24
Sem declaração	-	-	-	-	-	-	-	-
Pedras de Fogo	**4 627**	**3 437**	**935**	**255**	**16 352**	**12 055**	**3 388**	**909**
Identificação do logradouro								
Existe	1 453	1 068	318	67	5 127	3 764	1 130	233
Não existe	3 174	2 369	617	188	11 225	8 291	2 258	676
Sem declaração	-	-	-	-	-	-	-	-
Iluminação pública								
Existe	4 603	3 415	933	255	16 274	11 980	3 385	909
Não existe	24	22	2	-	78	75	3	-
Sem declaração	-	-	-	-	-	-	-	-
Pavimentação								
Existe	3 091	2 269	628	194	10 768	7 835	2 249	684
Não existe	1 536	1 168	307	61	5 584	4 220	1 139	225
Sem declaração	-	-	-	-	-	-	-	-
Calçada								
Existe	1 334	928	355	51	4 656	3 179	1 302	175
Não existe	3 293	2 509	580	204	11 696	8 876	2 086	734
Sem declaração	-	-	-	-	-	-	-	-
Meio-fio / guia								
Existe	3 444	2 589	646	209	12 086	9 011	2 320	755
Não existe	1 183	848	289	46	4 266	3 044	1 068	154
Sem declaração	-	-	-	-	-	-	-	-
Bueiro / boca de lobo								
Existe	1 047	686	303	58	3 752	2 413	1 157	182
Não existe	3 580	2 751	632	197	12 600	9 642	2 231	727
Sem declaração	-	-	-	-	-	-	-	-
Rampa para cadeirante								
Existe	70	50	16	4	244	174	52	18
Não existe	4 557	3 387	919	251	16 108	11 881	3 336	891
Sem declaração	-	-	-	-	-	-	-	-
Arborização								
Existe	4 141	3 031	875	235	14 673	10 626	3 190	857
Não existe	486	406	60	20	1 679	1 429	198	52
Sem declaração	-	-	-	-	-	-	-	-
Esgoto a céu aberto								
Existe	3 053	2 268	598	187	10 705	7 937	2 103	665
Não existe	1 574	1 169	337	68	5 647	4 118	1 285	244
Sem declaração	-	-	-	-	-	-	-	-
Lixo acumulado nos logradouros								
Existe	109	84	16	9	394	300	60	34
Não existe	4 518	3 353	919	246	15 958	11 755	3 328	875
Sem declaração	-	-	-	-	-	-	-	-
Pedro Régis	**665**	**648**	**4**	**13**	**2 147**	**2 097**	**11**	**39**
Identificação do logradouro								
Existe	551	539	4	8	1 782	1 750	11	21
Não existe	114	109	-	5	365	347	-	18
Sem declaração	-	-	-	-	-	-	-	-
Iluminação pública								
Existe	658	641	4	13	2 133	2 083	11	39
Não existe	7	7	-	-	14	14	-	-
Sem declaração	-	-	-	-	-	-	-	-
Pavimentação								
Existe	408	402	1	5	1 287	1 272	2	13

ANUÁRIO ESTATÍSTICO DO ESTADO DA PARAÍBA - 2011

II - Características Demográficas e Sociais

2.1 - Demografia

2.1.2 - Domicílios

2.1.2.2 - Características dos Domicílios e Entorno

Tabela 02 - Domicílios particulares permanentes e moradores em domicílios particulares permanentes, por forma de abastecimento de água, segundo as características do entorno nos municípios de Paraíba - 2010

Características do entorno e municípios	Domicílios particulares permanentes				Moradores em domicílios particulares permanentes			
	Total	Forma de abastecimento de água			Total	Forma de abastecimento de água		
		Rede geral de distribuição	Poço ou nascente na propriedade	Outra		Rede geral de distribuição	Poço ou nascente na propriedade	Outra
Não existe	257	246	3	8	860	825	9	26
Sem declaração	-	-	-	-	-	-	-	-
Calçada								
Existe	334	332	-	2	1 063	1 057	-	6
Não existe	331	316	4	11	1 084	1 040	11	33
Sem declaração	-	-	-	-	-	-	-	-
Meio-fio / guia								
Existe	353	350	-	3	1 117	1 110	-	7
Não existe	312	298	4	10	1 030	987	11	32
Sem declaração	-	-	-	-	-	-	-	-
Bueiro / boca de lobo								
Existe	93	92	-	1	286	281	-	5
Não existe	572	556	4	12	1 861	1 816	11	34
Sem declaração	-	-	-	-	-	-	-	-
Rampa para cadeirante								
Existe	24	23	-	1	79	77	-	2
Não existe	641	625	4	12	2 068	2 020	11	37
Sem declaração	-	-	-	-	-	-	-	-
Arborização								
Existe	653	636	4	13	2 110	2 060	11	39
Não existe	12	12	-	-	37	37	-	-
Sem declaração	-	-	-	-	-	-	-	-
Esgoto a céu aberto								
Existe	514	500	4	10	1 687	1 647	11	29
Não existe	151	148	-	3	460	450	-	10
Sem declaração	-	-	-	-	-	-	-	-
Lixo acumulado nos logradouros								
Existe	264	254	4	6	886	856	11	19
Não existe	401	394	-	7	1 261	1 241	-	20
Sem declaração	-	-	-	-	-	-	-	-
Piancó	**3 403**	**3 346**	**6**	**51**	**11 225**	**11 067**	**21**	**137**
Identificação do logradouro								
Existe	2 115	2 083	1	31	7 009	6 922	4	83
Não existe	1 191	1 167	5	19	3 892	3 825	17	50
Sem declaração	97	96	-	1	324	320	-	4
Iluminação pública								
Existe	3 211	3 162	5	44	10 598	10 463	17	118
Não existe	95	88	1	6	303	284	4	15
Sem declaração	97	96	-	1	324	320	-	4
Pavimentação								
Existe	2 428	2 402	5	21	7 855	7 775	17	63
Não existe	878	848	1	29	3 046	2 972	4	70
Sem declaração	97	96	-	1	324	320	-	4
Calçada								
Existe	3 068	3 023	6	39	10 093	9 965	21	107
Não existe	238	227	-	11	808	782	-	26
Sem declaração	97	96	-	1	324	320	-	4
Meio-fio / guia								
Existe	2 462	2 434	5	23	7 962	7 875	17	70
Não existe	844	816	1	27	2 939	2 872	4	63
Sem declaração	97	96	-	1	324	320	-	4
Bueiro / boca de lobo								
Existe	89	89	-	-	268	268	-	-
Não existe	3 217	3 161	6	50	10 633	10 479	21	133
Sem declaração	97	96	-	1	324	320	-	4
Rampa para cadeirante								

ANUÁRIO ESTATÍSTICO DO ESTADO DA PARAÍBA - 2011

II - Características Demográficas e Sociais

2.1 - Demografia

2.1.2 - Domicílios

2.1.2.2 - Características dos Domicílios e Entorno

Tabela 02 - Domicílios particulares permanentes e moradores em domicílios particulares permanentes, por forma de abastecimento de água, segundo as características do entorno nos municípios de Paraíba - 2010

Características do entorno e municípios	Domicílios particulares permanentes				Moradores em domicílios particulares permanentes			
	Total	Forma de abastecimento de água			Total	Forma de abastecimento de água		
		Rede geral de distribuição	Poço ou nascente na propriedade	Outra		Rede geral de distribuição	Poço ou nascente na propriedade	Outra
Existe	16	16	-	-	53	53	-	-
Não existe	3 290	3 234	6	50	10 848	10 694	21	133
Sem declaração	97	96	-	1	324	320	-	4
Arborização								
Existe	3 145	3 095	5	45	10 377	10 239	17	121
Não existe	161	155	1	5	524	508	4	12
Sem declaração	97	96	-	1	324	320	-	4
Esgoto a céu aberto								
Existe	493	479	-	14	1 681	1 648	-	33
Não existe	2 813	2 771	6	36	9 220	9 099	21	100
Sem declaração	97	96	-	1	324	320	-	4
Lixo acumulado nos logradouros								
Existe	-	-	-	-	-	-	-	-
Não existe	3 306	3 250	6	50	10 901	10 747	21	133
Sem declaração	97	96	-	1	324	320	-	4
Picuí	**3 713**	**3 630**	**4**	**79**	**12 103**	**11 896**	**13**	**194**
Identificação do logradouro								
Existe	1 747	1 721	-	26	5 692	5 624	-	68
Não existe	1 952	1 895	4	53	6 371	6 232	13	126
Sem declaração	14	14	-	-	40	40	-	-
Iluminação pública								
Existe	3 632	3 561	4	67	11 857	11 673	13	171
Não existe	67	55	-	12	206	183	-	23
Sem declaração	14	14	-	-	40	40	-	-
Pavimentação								
Existe	3 159	3 108	2	49	10 267	10 144	8	115
Não existe	540	508	2	30	1 796	1 712	5	79
Sem declaração	14	14	-	-	40	40	-	-
Calçada								
Existe	2 606	2 584	-	22	8 382	8 330	-	52
Não existe	1 093	1 032	4	57	3 681	3 526	13	142
Sem declaração	14	14	-	-	40	40	-	-
Meio-fio / guia								
Existe	3 076	3 031	-	45	10 033	9 928	-	105
Não existe	623	585	4	34	2 030	1 928	13	89
Sem declaração	14	14	-	-	40	40	-	-
Bueiro / boca de lobo								
Existe	230	225	-	5	742	734	-	8
Não existe	3 469	3 391	4	74	11 321	11 122	13	186
Sem declaração	14	14	-	-	40	40	-	-
Rampa para cadeirante								
Existe	57	57	-	-	201	201	-	-
Não existe	3 642	3 559	4	79	11 862	11 655	13	194
Sem declaração	14	14	-	-	40	40	-	-
Arborização								
Existe	3 028	2 973	1	54	9 921	9 784	3	134
Não existe	671	643	3	25	2 142	2 072	10	60
Sem declaração	14	14	-	-	40	40	-	-
Esgoto a céu aberto								
Existe	127	123	-	4	426	420	-	6
Não existe	3 572	3 493	4	75	11 637	11 436	13	188
Sem declaração	14	14	-	-	40	40	-	-
Lixo acumulado nos logradouros								
Existe	518	505	2	11	1 702	1 679	8	15
Não existe	3 181	3 111	2	68	10 361	10 177	5	179
Sem declaração	14	14	-	-	40	40	-	-

ANUÁRIO ESTATÍSTICO DO ESTADO DA PARAÍBA - 2011

II - Características Demográficas e Sociais

2.1 - Demografia

2.1.2 - Domicílios

2.1.2.2 - Características dos Domicílios e Entorno

Tabela 02 - Domicílios particulares permanentes e moradores em domicílios particulares permanentes, por forma de abastecimento de água, segundo as características do entorno nos municípios de Paraíba - 2010

Características do entorno e municípios	Domicílios particulares permanentes				Moradores em domicílios particulares permanentes			
	Total	Forma de abastecimento de água			Total	Forma de abastecimento de água		
		Rede geral de distribuição	Poço ou nascente na propriedade	Outra		Rede geral de distribuição	Poço ou nascente na propriedade	Outra
Pilar	**2 202**	**1 744**	**17**	**441**	**7 673**	**6 020**	**55**	**1 598**
Identificação do logradouro								
Existe	234	205	1	28	832	727	6	99
Não existe	1 961	1 539	15	407	6 821	5 293	46	1 482
Sem declaração	7	-	1	6	20	-	3	17
Iluminação pública								
Existe	2 173	1 735	16	422	7 568	5 992	52	1 524
Não existe	22	9	-	13	85	28	-	57
Sem declaração	7	-	1	6	20	-	3	17
Pavimentação								
Existe	1 383	1 221	10	152	4 716	4 166	37	513
Não existe	812	523	6	283	2 937	1 854	15	1 068
Sem declaração	7	-	1	6	20	-	3	17
Calçada								
Existe	518	488	5	25	1 729	1 632	20	77
Não existe	1 677	1 256	11	410	5 924	4 388	32	1 504
Sem declaração	7	-	1	6	20	-	3	17
Meio-fio / guia								
Existe	1 436	1 266	10	160	4 901	4 319	37	545
Não existe	759	478	6	275	2 752	1 701	15	1 036
Sem declaração	7	-	1	6	20	-	3	17
Bueiro / boca de lobo								
Existe	230	188	1	41	751	617	1	133
Não existe	1 965	1 556	15	394	6 902	5 403	51	1 448
Sem declaração	7	-	1	6	20	-	3	17
Rampa para cadeirante								
Existe	-	-	-	-	-	-	-	-
Não existe	2 195	1 744	16	435	7 653	6 020	52	1 581
Sem declaração	7	-	1	6	20	-	3	17
Arborização								
Existe	1 903	1 541	12	350	6 538	5 254	34	1 250
Não existe	292	203	4	85	1 115	766	18	331
Sem declaração	7	-	1	6	20	-	3	17
Esgoto a céu aberto								
Existe	648	533	3	112	2 200	1 791	6	403
Não existe	1 547	1 211	13	323	5 453	4 229	46	1 178
Sem declaração	7	-	1	6	20	-	3	17
Lixo acumulado nos logradouros								
Existe	445	334	3	108	1 567	1 149	6	412
Não existe	1 750	1 410	13	327	6 086	4 871	46	1 169
Sem declaração	7	-	1	6	20	-	3	17
Pilões	**891**	**742**	**30**	**119**	**3 319**	**2 697**	**117**	**505**
Identificação do logradouro								
Existe	433	392	22	19	1 518	1 377	83	58
Não existe	458	350	8	100	1 801	1 320	34	447
Sem declaração	-	-	-	-	-	-	-	-
Iluminação pública								
Existe	856	725	26	105	3 174	2 631	99	444
Não existe	35	17	4	14	145	66	18	61
Sem declaração	-	-	-	-	-	-	-	-
Pavimentação								
Existe	751	664	24	63	2 731	2 385	91	255
Não existe	140	78	6	56	588	312	26	250
Sem declaração	-	-	-	-	-	-	-	-
Calçada								
Existe	457	402	18	37	1 612	1 402	68	142

ANUÁRIO ESTATÍSTICO DO ESTADO DA PARAÍBA - 2011

II - Características Demográficas e Sociais

2.1 - Demografia

2.1.2 - Domicílios

2.1.2.2 - Características dos Domicílios e Entorno

Tabela 02 - Domicílios particulares permanentes e moradores em domicílios particulares permanentes, por forma de abastecimento de água, segundo as características do entorno nos municípios de Paraíba - 2010

Características do entorno e municípios	Domicílios particulares permanentes				Moradores em domicílios particulares permanentes			
	Total	Forma de abastecimento de água			Total	Forma de abastecimento de água		
		Rede geral de distribuição	Poço ou nascente na propriedade	Outra		Rede geral de distribuição	Poço ou nascente na propriedade	Outra
Não existe	434	340	12	82	1 707	1 295	49	363
Sem declaração	-	-	-	-	-	-	-	-
Meio-fio / guia								
Existe	749	662	24	63	2 716	2 370	91	255
Não existe	142	80	6	56	603	327	26	250
Sem declaração	-	-	-	-	-	-	-	-
Bueiro / boca de lobo								
Existe	227	198	13	16	823	716	42	65
Não existe	664	544	17	103	2 496	1 981	75	440
Sem declaração	-	-	-	-	-	-	-	-
Rampa para cadeirante								
Existe	19	18	-	1	68	67	-	1
Não existe	872	724	30	118	3 251	2 630	117	504
Sem declaração	-	-	-	-	-	-	-	-
Arborização								
Existe	834	701	27	106	3 132	2 567	107	458
Não existe	57	41	3	13	187	130	10	47
Sem declaração	-	-	-	-	-	-	-	-
Esgoto a céu aberto								
Existe	160	93	2	65	681	378	12	291
Não existe	731	649	28	54	2 638	2 319	105	214
Sem declaração	-	-	-	-	-	-	-	-
Lixo acumulado nos logradouros								
Existe	-	-	-	-	-	-	-	-
Não existe	891	742	30	119	3 319	2 697	117	505
Sem declaração	-	-	-	-	-	-	-	-
Pilõezinhos	**827**	**763**	**10**	**54**	**2 744**	**2 531**	**38**	**175**
Identificação do logradouro								
Existe	267	260	1	6	844	820	6	18
Não existe	560	503	9	48	1 900	1 711	32	157
Sem declaração	-	-	-	-	-	-	-	-
Iluminação pública								
Existe	824	760	10	54	2 738	2 525	38	175
Não existe	3	3	-	-	6	6	-	-
Sem declaração	-	-	-	-	-	-	-	-
Pavimentação								
Existe	736	683	10	43	2 444	2 270	38	136
Não existe	91	80	-	11	300	261	-	39
Sem declaração	-	-	-	-	-	-	-	-
Calçada								
Existe	676	631	10	35	2 235	2 089	38	108
Não existe	151	132	-	19	509	442	-	67
Sem declaração	-	-	-	-	-	-	-	-
Meio-fio / guia								
Existe	761	704	10	47	2 528	2 334	38	156
Não existe	66	59	-	7	216	197	-	19
Sem declaração	-	-	-	-	-	-	-	-
Bueiro / boca de lobo								
Existe	170	155	-	15	529	482	-	47
Não existe	657	608	10	39	2 215	2 049	38	128
Sem declaração	-	-	-	-	-	-	-	-
Rampa para cadeirante								
Existe	-	-	-	-	-	-	-	-
Não existe	827	763	10	54	2 744	2 531	38	175
Sem declaração	-	-	-	-	-	-	-	-
Arborização								

ANUÁRIO ESTATÍSTICO DO ESTADO DA PARAÍBA - 2011

II - Características Demográficas e Sociais

2.1 - Demografia

2.1.2 - Domicílios

2.1.2.2 - Características dos Domicílios e Entorno

Tabela 02 - Domicílios particulares permanentes e moradores em domicílios particulares permanentes, por forma de abastecimento de água, segundo as características do entorno nos municípios de Paraíba - 2010

Características do entorno e municípios	Domicílios particulares permanentes				Moradores em domicílios particulares permanentes			
	Total	Forma de abastecimento de água			Total	Forma de abastecimento de água		
		Rede geral de distribuição	Poço ou nascente na propriedade	Outra		Rede geral de distribuição	Poço ou nascente na propriedade	Outra
Existe	738	682	8	48	2 426	2 249	31	146
Não existe	89	81	2	6	318	282	7	29
Sem declaração	-	-	-	-	-	-	-	-
Esgoto a céu aberto								
Existe	286	263	6	17	1 009	925	28	56
Não existe	541	500	4	37	1 735	1 606	10	119
Sem declaração	-	-	-	-	-	-	-	-
Lixo acumulado nos logradouros								
Existe	42	36	1	5	149	126	1	22
Não existe	785	727	9	49	2 595	2 405	37	153
Sem declaração	-	-	-	-	-	-	-	-
Pirpirituba	**2 311**	**2 255**	**7**	**49**	**7 890**	**7 730**	**21**	**139**
Identificação do logradouro								
Existe	1 758	1 728	4	26	5 960	5 877	17	66
Não existe	553	527	3	23	1 930	1 853	4	73
Sem declaração	-	-	-	-	-	-	-	-
Iluminação pública								
Existe	1 999	1 948	5	46	6 899	6 749	18	132
Não existe	312	307	2	3	991	981	3	7
Sem declaração	-	-	-	-	-	-	-	-
Pavimentação								
Existe	2 116	2 065	7	44	7 209	7 069	21	119
Não existe	195	190	-	5	681	661	-	20
Sem declaração	-	-	-	-	-	-	-	-
Calçada								
Existe	2 192	2 147	5	40	7 483	7 359	18	106
Não existe	119	108	2	9	407	371	3	33
Sem declaração	-	-	-	-	-	-	-	-
Meio-fio / guia								
Existe	2 123	2 074	7	42	7 250	7 115	21	114
Não existe	188	181	-	7	640	615	-	25
Sem declaração	-	-	-	-	-	-	-	-
Bueiro / boca de lobo								
Existe	738	722	2	14	2 474	2 420	11	43
Não existe	1 573	1 533	5	35	5 416	5 310	10	96
Sem declaração	-	-	-	-	-	-	-	-
Rampa para cadeirante								
Existe	11	11	-	-	38	38	-	-
Não existe	2 300	2 244	7	49	7 852	7 692	21	139
Sem declaração	-	-	-	-	-	-	-	-
Arborização								
Existe	1 756	1 713	3	40	6 065	5 944	5	116
Não existe	555	542	4	9	1 825	1 786	16	23
Sem declaração	-	-	-	-	-	-	-	-
Esgoto a céu aberto								
Existe	542	528	1	13	1 914	1 867	8	39
Não existe	1 769	1 727	6	36	5 976	5 863	13	100
Sem declaração	-	-	-	-	-	-	-	-
Lixo acumulado nos logradouros								
Existe	374	359	-	15	1 285	1 242	-	43
Não existe	1 937	1 896	7	34	6 605	6 488	21	96
Sem declaração	-	-	-	-	-	-	-	-
Pitimbu	**2 954**	**2 486**	**166**	**302**	**10 299**	**8 712**	**568**	**1 019**
Identificação do logradouro								
Existe	371	276	73	22	1 248	938	246	64
Não existe	2 534	2 167	89	278	8 900	7 650	300	950

ANUÁRIO ESTATÍSTICO DO ESTADO DA PARAÍBA - 2011

II - Características Demográficas e Sociais

2.1 - Demografia

2.1.2 - Domicílios

2.1.2.2 - Características dos Domicílios e Entorno

Tabela 02 - Domicílios particulares permanentes e moradores em domicílios particulares permanentes, por forma de abastecimento de água, segundo as características do entorno nos municípios de Paraíba - 2010

Características do entorno e municípios	Domicílios particulares permanentes				Moradores em domicílios particulares permanentes			
	Total	Forma de abastecimento de água			Total	Forma de abastecimento de água		
		Rede geral de distribuição	Poço ou nascente na propriedade	Outra		Rede geral de distribuição	Poço ou nascente na propriedade	Outra
Sem declaração	49	43	4	2	151	124	22	5
Iluminação pública								
Existe	2 697	2 280	146	271	9 496	8 069	492	935
Não existe	208	163	16	29	652	519	54	79
Sem declaração	49	43	4	2	151	124	22	5
Pavimentação								
Existe	1 240	1 105	87	48	4 336	3 900	310	126
Não existe	1 665	1 338	75	252	5 812	4 688	236	888
Sem declaração	49	43	4	2	151	124	22	5
Calçada								
Existe	171	160	8	3	577	545	28	4
Não existe	2 734	2 283	154	297	9 571	8 043	518	1 010
Sem declaração	49	43	4	2	151	124	22	5
Meio-fio / guia								
Existe	1 163	1 044	79	40	4 071	3 686	277	108
Não existe	1 742	1 399	83	260	6 077	4 902	269	906
Sem declaração	49	43	4	2	151	124	22	5
Bueiro / boca de lobo								
Existe	212	192	9	11	759	712	26	21
Não existe	2 693	2 251	153	289	9 389	7 876	520	993
Sem declaração	49	43	4	2	151	124	22	5
Rampa para cadeirante								
Existe	92	85	2	5	339	320	6	13
Não existe	2 813	2 358	160	295	9 809	8 268	540	1 001
Sem declaração	49	43	4	2	151	124	22	5
Arborização								
Existe	1 736	1 396	103	237	6 109	4 922	349	838
Não existe	1 169	1 047	59	63	4 039	3 666	197	176
Sem declaração	49	43	4	2	151	124	22	5
Esgoto a céu aberto								
Existe	946	831	63	52	3 274	2 906	205	163
Não existe	1 959	1 612	99	248	6 874	5 682	341	851
Sem declaração	49	43	4	2	151	124	22	5
Lixo acumulado nos logradouros								
Existe	78	64	6	8	272	233	17	22
Não existe	2 827	2 379	156	292	9 876	8 355	529	992
Sem declaração	49	43	4	2	151	124	22	5
Pocinhos	**2 935**	**2 779**	**1**	**155**	**10 188**	**9 676**	**3**	**509**
Identificação do logradouro								
Existe	1 317	1 284	1	32	4 520	4 428	3	89
Não existe	1 618	1 495	-	123	5 668	5 248	-	420
Sem declaração	-	-	-	-	-	-	-	-
Iluminação pública								
Existe	2 846	2 692	1	153	9 825	9 321	3	501
Não existe	89	87	-	2	363	355	-	8
Sem declaração	-	-	-	-	-	-	-	-
Pavimentação								
Existe	1 436	1 367	1	68	4 693	4 490	3	200
Não existe	1 499	1 412	-	87	5 495	5 186	-	309
Sem declaração	-	-	-	-	-	-	-	-
Calçada								
Existe	1 737	1 656	1	80	5 765	5 513	3	249
Não existe	1 198	1 123	-	75	4 423	4 163	-	260
Sem declaração	-	-	-	-	-	-	-	-
Meio-fio / guia								
Existe	1 471	1 394	1	76	4 806	4 568	3	235

ANUÁRIO ESTATÍSTICO DO ESTADO DA PARAÍBA - 2011 IDEME

II - Características Demográficas e Sociais

2.1 - Demografia

2.1.2 - Domicílios

2.1.2.2 - Características dos Domicílios e Entorno

Tabela 02 - Domicílios particulares permanentes e moradores em domicílios particulares permanentes, por forma de abastecimento de água, segundo as características do entorno nos municípios de Paraíba - 2010

Características do entorno e municípios	Domicílios particulares permanentes				Moradores em domicílios particulares permanentes			
	Total	Forma de abastecimento de água			Total	Forma de abastecimento de água		
		Rede geral de distribuição	Poço ou nascente na propriedade	Outra		Rede geral de distribuição	Poço ou nascente na propriedade	Outra
Não existe	1 464	1 385	-	79	5 382	5 108	-	274
Sem declaração	-	-	-	-	-	-	-	-
Bueiro / boca de lobo								
Existe	-	-	-	-	-	-	-	-
Não existe	2 935	2 779	1	155	10 188	9 676	3	509
Sem declaração	-	-	-	-	-	-	-	-
Rampa para cadeirante								
Existe	-	-	-	-	-	-	-	-
Não existe	2 935	2 779	1	155	10 188	9 676	3	509
Sem declaração	-	-	-	-	-	-	-	-
Arborização								
Existe	2 290	2 207	1	82	7 800	7 557	3	240
Não existe	645	572	-	73	2 388	2 119	-	269
Sem declaração	-	-	-	-	-	-	-	-
Esgoto a céu aberto								
Existe	471	458	-	13	1 835	1 784	-	51
Não existe	2 464	2 321	1	142	8 353	7 892	3	458
Sem declaração	-	-	-	-	-	-	-	-
Lixo acumulado nos logradouros								
Existe	5	5	-	-	19	19	-	-
Não existe	2 930	2 774	1	155	10 169	9 657	3	509
Sem declaração	-	-	-	-	-	-	-	-
Poço Dantas	**263**	**249**	**7**	**7**	**973**	**933**	**17**	**23**
Identificação do logradouro								
Existe	230	226	3	1	848	840	5	3
Não existe	33	23	4	6	125	93	12	20
Sem declaração	-	-	-	-	-	-	-	-
Iluminação pública								
Existe	259	245	7	7	956	916	17	23
Não existe	4	4	-	-	17	17	-	-
Sem declaração	-	-	-	-	-	-	-	-
Pavimentação								
Existe	190	189	-	1	716	713	-	3
Não existe	73	60	7	6	257	220	17	20
Sem declaração	-	-	-	-	-	-	-	-
Calçada								
Existe	153	152	-	1	590	587	-	3
Não existe	110	97	7	6	383	346	17	20
Sem declaração	-	-	-	-	-	-	-	-
Meio-fio / guia								
Existe	172	171	-	1	663	660	-	3
Não existe	91	78	7	6	310	273	17	20
Sem declaração	-	-	-	-	-	-	-	-
Bueiro / boca de lobo								
Existe	8	8	-	-	26	26	-	-
Não existe	255	241	7	7	947	907	17	23
Sem declaração	-	-	-	-	-	-	-	-
Rampa para cadeirante								
Existe	52	52	-	-	197	197	-	-
Não existe	211	197	7	7	776	736	17	23
Sem declaração	-	-	-	-	-	-	-	-
Arborização								
Existe	261	247	7	7	966	926	17	23
Não existe	2	2	-	-	7	7	-	-
Sem declaração	-	-	-	-	-	-	-	-
Esgoto a céu aberto								

ANUÁRIO ESTATÍSTICO DO ESTADO DA PARAÍBA - 2011

II - Características Demográficas e Sociais

2.1 - Demografia

2.1.2 - Domicílios

2.1.2.2 - Características dos Domicílios e Entorno

Tabela 02 - Domicílios particulares permanentes e moradores em domicílios particulares permanentes, por forma de abastecimento de água, segundo as características do entorno nos municípios de Paraíba - 2010

Características do entorno e municípios	Domicílios particulares permanentes				Moradores em domicílios particulares permanentes			
	Total	Forma de abastecimento de água			Total	Forma de abastecimento de água		
		Rede geral de distribuição	Poço ou nascente na propriedade	Outra		Rede geral de distribuição	Poço ou nascente na propriedade	Outra
Existe	-	-	-	-	-	-	-	-
Não existe	263	249	7	7	973	933	17	23
Sem declaração	-	-	-	-	-	-	-	-
Lixo acumulado nos logradouros								
Existe	-	-	-	-	-	-	-	-
Não existe	263	249	7	7	973	933	17	23
Sem declaração	-	-	-	-	-	-	-	-
Poço de José de Moura	**450**	**443**	**5**	**2**	**1 424**	**1 405**	**13**	**6**
Identificação do logradouro								
Existe	197	195	2	-	628	625	3	-
Não existe	253	248	3	2	796	780	10	6
Sem declaração	-	-	-	-	-	-	-	-
Iluminação pública								
Existe	450	443	5	2	1 424	1 405	13	6
Não existe	-	-	-	-	-	-	-	-
Sem declaração	-	-	-	-	-	-	-	-
Pavimentação								
Existe	448	441	5	2	1 416	1 397	13	6
Não existe	2	2	-	-	8	8	-	-
Sem declaração	-	-	-	-	-	-	-	-
Calçada								
Existe	423	420	2	1	1 333	1 324	6	3
Não existe	27	23	3	1	91	81	7	3
Sem declaração	-	-	-	-	-	-	-	-
Meio-fio / guia								
Existe	447	440	5	2	1 415	1 396	13	6
Não existe	3	3	-	-	9	9	-	-
Sem declaração	-	-	-	-	-	-	-	-
Bueiro / boca de lobo								
Existe	144	144	-	-	465	465	-	-
Não existe	306	299	5	2	959	940	13	6
Sem declaração	-	-	-	-	-	-	-	-
Rampa para cadeirante								
Existe	6	6	-	-	23	23	-	-
Não existe	444	437	5	2	1 401	1 382	13	6
Sem declaração	-	-	-	-	-	-	-	-
Arborização								
Existe	442	435	5	2	1 395	1 376	13	6
Não existe	8	8	-	-	29	29	-	-
Sem declaração	-	-	-	-	-	-	-	-
Esgoto a céu aberto								
Existe	-	-	-	-	-	-	-	-
Não existe	450	443	5	2	1 424	1 405	13	6
Sem declaração	-	-	-	-	-	-	-	-
Lixo acumulado nos logradouros								
Existe	-	-	-	-	-	-	-	-
Não existe	450	443	5	2	1 424	1 405	13	6
Sem declaração	-	-	-	-	-	-	-	-
Pombal	**7 527**	**7 296**	**4**	**227**	**25 688**	**24 872**	**18**	**798**
Identificação do logradouro								
Existe	4 301	4 206	3	92	14 678	14 351	15	312
Não existe	3 218	3 082	1	135	10 983	10 494	3	486
Sem declaração	8	8	-	-	27	27	-	-
Iluminação pública								
Existe	7 068	6 890	4	174	24 138	23 529	18	591
Não existe	451	398	-	53	1 523	1 316	-	207

ANUÁRIO ESTATÍSTICO DO ESTADO DA PARAÍBA - 2011

II - Características Demográficas e Sociais

2.1 - Demografia

2.1.2 - Domicílios

2.1.2.2 - Características dos Domicílios e Entorno

Tabela 02 - Domicílios particulares permanentes e moradores em domicílios particulares permanentes, por forma de abastecimento de água, segundo as características do entorno nos municípios de Paraíba - 2010

Características do entorno e municípios	Domicílios particulares permanentes				Moradores em domicílios particulares permanentes			
	Total	Forma de abastecimento de água			Total	Forma de abastecimento de água		
		Rede geral de distribuição	Poço ou nascente na propriedade	Outra		Rede geral de distribuição	Poço ou nascente na propriedade	Outra
Sem declaração	8	8	-	-	27	27	-	-
Pavimentação								
Existe	4 598	4 538	1	59	15 151	14 966	9	176
Não existe	2 921	2 750	3	168	10 510	9 879	9	622
Sem declaração	8	8	-	-	27	27	-	-
Calçada								
Existe	5 369	5 317	2	50	17 823	17 656	12	155
Não existe	2 150	1 971	2	177	7 838	7 189	6	643
Sem declaração	8	8	-	-	27	27	-	-
Meio-fio / guia								
Existe	4 067	4 022	1	44	13 377	13 229	9	139
Não existe	3 452	3 266	3	183	12 284	11 616	9	659
Sem declaração	8	8	-	-	27	27	-	-
Bueiro / boca de lobo								
Existe	119	118	-	1	398	390	-	8
Não existe	7 400	7 170	4	226	25 263	24 455	18	790
Sem declaração	8	8	-	-	27	27	-	-
Rampa para cadeirante								
Existe	11	11	-	-	30	30	-	-
Não existe	7 508	7 277	4	227	25 631	24 815	18	798
Sem declaração	8	8	-	-	27	27	-	-
Arborização								
Existe	6 589	6 384	4	201	22 483	21 770	18	695
Não existe	930	904	-	26	3 178	3 075	-	103
Sem declaração	8	8	-	-	27	27	-	-
Esgoto a céu aberto								
Existe	1 021	939	3	79	3 589	3 307	9	273
Não existe	6 498	6 349	1	148	22 072	21 538	9	525
Sem declaração	8	8	-	-	27	27	-	-
Lixo acumulado nos logradouros								
Existe	46	44	-	2	161	155	-	6
Não existe	7 473	7 244	4	225	25 500	24 690	18	792
Sem declaração	8	8	-	-	27	27	-	-
Prata	**753**	**692**	**15**	**46**	**2 429**	**2 251**	**54**	**124**
Identificação do logradouro								
Existe	309	279	11	19	947	858	38	51
Não existe	444	413	4	27	1 482	1 393	16	73
Sem declaração	-	-	-	-	-	-	-	-
Iluminação pública								
Existe	737	683	15	39	2 392	2 228	54	110
Não existe	16	9	-	7	37	23	-	14
Sem declaração	-	-	-	-	-	-	-	-
Pavimentação								
Existe	678	639	12	27	2 167	2 061	40	66
Não existe	75	53	3	19	262	190	14	58
Sem declaração	-	-	-	-	-	-	-	-
Calçada								
Existe	490	458	12	20	1 538	1 449	40	49
Não existe	263	234	3	26	891	802	14	75
Sem declaração	-	-	-	-	-	-	-	-
Meio-fio / guia								
Existe	646	609	12	25	2 069	1 966	40	63
Não existe	107	83	3	21	360	285	14	61
Sem declaração	-	-	-	-	-	-	-	-
Bueiro / boca de lobo								
Existe	8	8	-	-	24	24	-	-

ANUÁRIO ESTATÍSTICO DO ESTADO DA PARAÍBA - 2011

II - Características Demográficas e Sociais

2.1 - Demografia

2.1.2 - Domicílios

2.1.2.2 - Características dos Domicílios e Entorno

Tabela 02 - Domicílios particulares permanentes e moradores em domicílios particulares permanentes, por forma de abastecimento de água, segundo as características do entorno nos municípios de Paraíba - 2010

Características do entorno e municípios	Domicílios particulares permanentes				Moradores em domicílios particulares permanentes			
	Total	Forma de abastecimento de água			Total	Forma de abastecimento de água		
		Rede geral de distribuição	Poço ou nascente na propriedade	Outra		Rede geral de distribuição	Poço ou nascente na propriedade	Outra
Não existe	745	684	15	46	2 405	2 227	54	124
Sem declaração	-	-	-	-	-	-	-	-
Rampa para cadeirante								
Existe	14	14	-	-	47	47	-	-
Não existe	739	678	15	46	2 382	2 204	54	124
Sem declaração	-	-	-	-	-	-	-	-
Arborização								
Existe	732	673	15	44	2 370	2 195	54	121
Não existe	21	19	-	2	59	56	-	3
Sem declaração	-	-	-	-	-	-	-	-
Esgoto a céu aberto								
Existe	501	455	11	35	1 599	1 466	38	95
Não existe	252	237	4	11	830	785	16	29
Sem declaração	-	-	-	-	-	-	-	-
Lixo acumulado nos logradouros								
Existe	9	5	-	4	29	20	-	9
Não existe	744	687	15	42	2 400	2 231	54	115
Sem declaração	-	-	-	-	-	-	-	-
Princesa Isabel	**4 252**	**4 205**	**1**	**46**	**14 496**	**14 362**	**5**	**129**
Identificação do logradouro								
Existe	3 245	3 225	-	20	10 975	10 933	-	42
Não existe	981	957	1	23	3 434	3 351	5	78
Sem declaração	26	23	-	3	87	78	-	9
Iluminação pública								
Existe	3 245	3 219	-	26	10 856	10 789	-	67
Não existe	981	963	1	17	3 553	3 495	5	53
Sem declaração	26	23	-	3	87	78	-	9
Pavimentação								
Existe	2 178	2 167	-	11	7 218	7 200	-	18
Não existe	2 048	2 015	1	32	7 191	7 084	5	102
Sem declaração	26	23	-	3	87	78	-	9
Calçada								
Existe	2 283	2 270	-	13	7 574	7 554	-	20
Não existe	1 943	1 912	1	30	6 835	6 730	5	100
Sem declaração	26	23	-	3	87	78	-	9
Meio-fio / guia								
Existe	2 050	2 040	-	10	6 818	6 803	-	15
Não existe	2 176	2 142	1	33	7 591	7 481	5	105
Sem declaração	26	23	-	3	87	78	-	9
Bueiro / boca de lobo								
Existe	275	274	-	1	880	877	-	3
Não existe	3 951	3 908	1	42	13 529	13 407	5	117
Sem declaração	26	23	-	3	87	78	-	9
Rampa para cadeirante								
Existe	27	27	-	-	90	90	-	-
Não existe	4 199	4 155	1	43	14 319	14 194	5	120
Sem declaração	26	23	-	3	87	78	-	9
Arborização								
Existe	3 800	3 763	1	36	12 916	12 814	5	97
Não existe	426	419	-	7	1 493	1 470	-	23
Sem declaração	26	23	-	3	87	78	-	9
Esgoto a céu aberto								
Existe	1 574	1 550	1	23	5 572	5 496	5	71
Não existe	2 652	2 632	-	20	8 837	8 788	-	49
Sem declaração	26	23	-	3	87	78	-	9
Lixo acumulado nos logradouros								

ANUÁRIO ESTATÍSTICO DO ESTADO DA PARAÍBA - 2011

II - Características Demográficas e Sociais

2.1 - Demografia

2.1.2 - Domicílios

2.1.2.2 - Características dos Domicílios e Entorno

Tabela 02 - Domicílios particulares permanentes e moradores em domicílios particulares permanentes, por forma de abastecimento de água, segundo as características do entorno nos municípios de Paraíba - 2010

Características do entorno e municípios	Domicílios particulares permanentes				Moradores em domicílios particulares permanentes			
	Total	Forma de abastecimento de água			Total	Forma de abastecimento de água		
		Rede geral de distribuição	Poço ou nascente na propriedade	Outra		Rede geral de distribuição	Poço ou nascente na propriedade	Outra
Existe	164	163	-	1	553	552	-	1
Não existe	4 062	4 019	1	42	13 856	13 732	5	119
Sem declaração	26	23	-	3	87	78	-	9
Puxinanã	**1 951**	**1 849**	**4**	**98**	**6 590**	**6 236**	**13**	**341**
Identificação do logradouro								
Existe	376	370	-	6	1 242	1 220	-	22
Não existe	1 575	1 479	4	92	5 348	5 016	13	319
Sem declaração	-	-	-	-	-	-	-	-
Iluminação pública								
Existe	1 813	1 742	4	67	6 083	5 866	13	204
Não existe	138	107	-	31	507	370	-	137
Sem declaração	-	-	-	-	-	-	-	-
Pavimentação								
Existe	1 247	1 211	3	33	4 120	4 003	11	106
Não existe	704	638	1	65	2 470	2 233	2	235
Sem declaração	-	-	-	-	-	-	-	-
Calçada								
Existe	796	782	2	12	2 589	2 547	8	34
Não existe	1 155	1 067	2	86	4 001	3 689	5	307
Sem declaração	-	-	-	-	-	-	-	-
Meio-fio / guia								
Existe	968	949	2	17	3 197	3 134	8	55
Não existe	983	900	2	81	3 393	3 102	5	286
Sem declaração	-	-	-	-	-	-	-	-
Bueiro / boca de lobo								
Existe	84	82	-	2	275	264	-	11
Não existe	1 867	1 767	4	96	6 315	5 972	13	330
Sem declaração	-	-	-	-	-	-	-	-
Rampa para cadeirante								
Existe	-	-	-	-	-	-	-	-
Não existe	1 951	1 849	4	98	6 590	6 236	13	341
Sem declaração	-	-	-	-	-	-	-	-
Arborização								
Existe	1 641	1 562	4	75	5 457	5 193	13	251
Não existe	310	287	-	23	1 133	1 043	-	90
Sem declaração	-	-	-	-	-	-	-	-
Esgoto a céu aberto								
Existe	701	678	-	23	2 366	2 300	-	66
Não existe	1 250	1 171	4	75	4 224	3 936	13	275
Sem declaração	-	-	-	-	-	-	-	-
Lixo acumulado nos logradouros								
Existe	33	31	-	2	114	110	-	4
Não existe	1 918	1 818	4	96	6 476	6 126	13	337
Sem declaração	-	-	-	-	-	-	-	-
Queimadas	**7 266**	**7 087**	**4**	**175**	**24 455**	**23 872**	**11**	**572**
Identificação do logradouro								
Existe	2 163	2 142	2	19	7 209	7 154	6	49
Não existe	5 103	4 945	2	156	17 246	16 718	5	523
Sem declaração	-	-	-	-	-	-	-	-
Iluminação pública								
Existe	7 008	6 842	4	162	23 505	22 967	11	527
Não existe	258	245	-	13	950	905	-	45
Sem declaração	-	-	-	-	-	-	-	-
Pavimentação								
Existe	3 648	3 623	2	23	11 898	11 816	5	77
Não existe	3 618	3 464	2	152	12 557	12 056	6	495

ANUÁRIO ESTATÍSTICO DO ESTADO DA PARAÍBA - 2011

II - Características Demográficas e Sociais

2.1 - Demografia

2.1.2 - Domicílios

2.1.2.2 - Características dos Domicílios e Entorno

Tabela 02 - Domicílios particulares permanentes e moradores em domicílios particulares permanentes, por forma de abastecimento de água, segundo as características do entorno nos municípios de Paraíba - 2010

Características do entorno e municípios	Domicílios particulares permanentes				Moradores em domicílios particulares permanentes			
	Total	Forma de abastecimento de água			Total	Forma de abastecimento de água		
		Rede geral de distribuição	Poço ou nascente na propriedade	Outra		Rede geral de distribuição	Poço ou nascente na propriedade	Outra
Sem declaração	-	-	-	-	-	-	-	-
Calçada								
Existe	2 771	2 757	1	13	8 947	8 909	2	36
Não existe	4 495	4 330	3	162	15 508	14 963	9	536
Sem declaração	-	-	-	-	-	-	-	-
Meio-fio / guia								
Existe	3 505	3 469	2	34	11 440	11 319	5	116
Não existe	3 761	3 618	2	141	13 015	12 553	6	456
Sem declaração	-	-	-	-	-	-	-	-
Bueiro / boca de lobo								
Existe	425	423	-	2	1 297	1 294	-	3
Não existe	6 841	6 664	4	173	23 158	22 578	11	569
Sem declaração	-	-	-	-	-	-	-	-
Rampa para cadeirante								
Existe	16	16	-	-	45	45	-	-
Não existe	7 250	7 071	4	175	24 410	23 827	11	572
Sem declaração	-	-	-	-	-	-	-	-
Arborização								
Existe	4 986	4 889	2	95	16 697	16 366	5	326
Não existe	2 280	2 198	2	80	7 758	7 506	6	246
Sem declaração	-	-	-	-	-	-	-	-
Esgoto a céu aberto								
Existe	1 951	1 888	3	60	6 688	6 509	9	170
Não existe	5 315	5 199	1	115	17 767	17 363	2	402
Sem declaração	-	-	-	-	-	-	-	-
Lixo acumulado nos logradouros								
Existe	68	68	-	-	230	230	-	-
Não existe	7 198	7 019	4	175	24 225	23 642	11	572
Sem declaração	-	-	-	-	-	-	-	-
Quixaba	**175**	**174**	**-**	**1**	**612**	**609**	**-**	**3**
Identificação do logradouro								
Existe	145	145	-	-	513	513	-	-
Não existe	30	29	-	1	99	96	-	3
Sem declaração	-	-	-	-	-	-	-	-
Iluminação pública								
Existe	175	174	-	1	612	609	-	3
Não existe	-	-	-	-	-	-	-	-
Sem declaração	-	-	-	-	-	-	-	-
Pavimentação								
Existe	158	158	-	-	541	541	-	-
Não existe	17	16	-	1	71	68	-	3
Sem declaração	-	-	-	-	-	-	-	-
Calçada								
Existe	136	135	-	1	460	457	-	3
Não existe	39	39	-	-	152	152	-	-
Sem declaração	-	-	-	-	-	-	-	-
Meio-fio / guia								
Existe	163	162	-	1	555	552	-	3
Não existe	12	12	-	-	57	57	-	-
Sem declaração	-	-	-	-	-	-	-	-
Bueiro / boca de lobo								
Existe	2	2	-	-	9	9	-	-
Não existe	173	172	-	1	603	600	-	3
Sem declaração	-	-	-	-	-	-	-	-
Rampa para cadeirante								
Existe	-	-	-	-	-	-	-	-

ANUÁRIO ESTATÍSTICO DO ESTADO DA PARAÍBA - 2011

II - Características Demográficas e Sociais

2.1 - Demografia

2.1.2 - Domicílios

2.1.2.2 - Características dos Domicílios e Entorno

Tabela 02 - Domicílios particulares permanentes e moradores em domicílios particulares permanentes, por forma de abastecimento de água, segundo as características do entorno nos municípios de Paraíba - 2010

Características do entorno e municípios	Domicílios particulares permanentes				Moradores em domicílios particulares permanentes			
	Total	Forma de abastecimento de água			Total	Forma de abastecimento de água		
		Rede geral de distribuição	Poço ou nascente na propriedade	Outra		Rede geral de distribuição	Poço ou nascente na propriedade	Outra
Não existe	175	174	-	1	612	609	-	3
Sem declaração	-	-	-	-	-	-	-	-
Arborização								
Existe	152	151	-	1	522	519	-	3
Não existe	23	23	-	-	90	90	-	-
Sem declaração	-	-	-	-	-	-	-	-
Esgoto a céu aberto								
Existe	5	5	-	-	20	20	-	-
Não existe	170	169	-	1	592	589	-	3
Sem declaração	-	-	-	-	-	-	-	-
Lixo acumulado nos logradouros								
Existe	5	4	-	1	14	11	-	3
Não existe	170	170	-	-	598	598	-	-
Sem declaração	-	-	-	-	-	-	-	-
Remígio	**3 934**	**3 698**	**24**	**212**	**13 318**	**12 481**	**84**	**753**
Identificação do logradouro								
Existe	1 818	1 767	9	42	5 975	5 807	31	137
Não existe	2 115	1 930	15	170	7 342	6 673	53	616
Sem declaração	1	1	-	-	1	1	-	-
Iluminação pública								
Existe	3 838	3 615	24	199	12 985	12 192	84	709
Não existe	95	82	-	13	332	288	-	44
Sem declaração	1	1	-	-	1	1	-	-
Pavimentação								
Existe	2 666	2 614	19	33	8 765	8 599	60	106
Não existe	1 267	1 083	5	179	4 552	3 881	24	647
Sem declaração	1	1	-	-	1	1	-	-
Calçada								
Existe	2 886	2 830	13	43	9 598	9 405	43	150
Não existe	1 047	867	11	169	3 719	3 075	41	603
Sem declaração	1	1	-	-	1	1	-	-
Meio-fio / guia								
Existe	2 603	2 563	15	25	8 542	8 410	48	84
Não existe	1 330	1 134	9	187	4 775	4 070	36	669
Sem declaração	1	1	-	-	1	1	-	-
Bueiro / boca de lobo								
Existe	536	522	4	10	1 789	1 747	12	30
Não existe	3 397	3 175	20	202	11 528	10 733	72	723
Sem declaração	1	1	-	-	1	1	-	-
Rampa para cadeirante								
Existe	-	-	-	-	-	-	-	-
Não existe	3 933	3 697	24	212	13 317	12 480	84	753
Sem declaração	1	1	-	-	1	1	-	-
Arborização								
Existe	2 993	2 837	21	135	10 186	9 624	74	488
Não existe	940	860	3	77	3 131	2 856	10	265
Sem declaração	1	1	-	-	1	1	-	-
Esgoto a céu aberto								
Existe	544	455	-	89	1 961	1 663	-	298
Não existe	3 389	3 242	24	123	11 356	10 817	84	455
Sem declaração	1	1	-	-	1	1	-	-
Lixo acumulado nos logradouros								
Existe	192	142	1	49	666	498	2	166
Não existe	3 741	3 555	23	163	12 651	11 982	82	587
Sem declaração	1	1	-	-	1	1	-	-
Riachão	**614**	**583**	**-**	**31**	**2 026**	**1 949**	**-**	**77**

ANUÁRIO ESTATÍSTICO DO ESTADO DA PARAÍBA - 2011

II - Características Demográficas e Sociais

2.1 - Demografia

2.1.2 - Domicílios

2.1.2.2 - Características dos Domicílios e Entorno

Tabela 02 - Domicílios particulares permanentes e moradores em domicílios particulares permanentes, por forma de abastecimento de água, segundo as características do entorno nos municípios de Paraíba - 2010

Características do entorno e municípios	Domicílios particulares permanentes				Moradores em domicílios particulares permanentes			
	Total	Forma de abastecimento de água			Total	Forma de abastecimento de água		
		Rede geral de distribuição	Poço ou nascente na propriedade	Outra		Rede geral de distribuição	Poço ou nascente na propriedade	Outra
Identificação do logradouro								
Existe	278	263	-	15	869	840	-	29
Não existe	336	320	-	16	1 157	1 109	-	48
Sem declaração	-	-	-	-	-	-	-	-
Iluminação pública								
Existe	450	424	-	26	1 476	1 412	-	64
Não existe	164	159	-	5	550	537	-	13
Sem declaração	-	-	-	-	-	-	-	-
Pavimentação								
Existe	573	545	-	28	1 882	1 816	-	66
Não existe	41	38	-	3	144	133	-	11
Sem declaração	-	-	-	-	-	-	-	-
Calçada								
Existe	135	133	-	2	410	404	-	6
Não existe	479	450	-	29	1 616	1 545	-	71
Sem declaração	-	-	-	-	-	-	-	-
Meio-fio / guia								
Existe	570	542	-	28	1 867	1 802	-	65
Não existe	44	41	-	3	159	147	-	12
Sem declaração	-	-	-	-	-	-	-	-
Bueiro / boca de lobo								
Existe	14	10	-	4	48	40	-	8
Não existe	600	573	-	27	1 978	1 909	-	69
Sem declaração	-	-	-	-	-	-	-	-
Rampa para cadeirante								
Existe	-	-	-	-	-	-	-	-
Não existe	614	583	-	31	2 026	1 949	-	77
Sem declaração	-	-	-	-	-	-	-	-
Arborização								
Existe	508	483	-	25	1 664	1 599	-	65
Não existe	106	100	-	6	362	350	-	12
Sem declaração	-	-	-	-	-	-	-	-
Esgoto a céu aberto								
Existe	66	59	-	7	217	206	-	11
Não existe	548	524	-	24	1 809	1 743	-	66
Sem declaração	-	-	-	-	-	-	-	-
Lixo acumulado nos logradouros								
Existe	-	-	-	-	-	-	-	-
Não existe	614	583	-	31	2 026	1 949	-	77
Sem declaração	-	-	-	-	-	-	-	-
Riachão do Bacamarte	**791**	**589**	**36**	**166**	**2 662**	**2 021**	**114**	**527**
Identificação do logradouro								
Existe	197	164	2	31	621	518	6	97
Não existe	594	425	34	135	2 041	1 503	108	430
Sem declaração	-	-	-	-	-	-	-	-
Iluminação pública								
Existe	762	567	34	161	2 573	1 956	105	512
Não existe	29	22	2	5	89	65	9	15
Sem declaração	-	-	-	-	-	-	-	-
Pavimentação								
Existe	630	476	28	126	2 079	1 585	88	406
Não existe	161	113	8	40	583	436	26	121
Sem declaração	-	-	-	-	-	-	-	-
Calçada								
Existe	302	201	18	83	1 006	674	52	280
Não existe	489	388	18	83	1 656	1 347	62	247

ANUÁRIO ESTATÍSTICO DO ESTADO DA PARAÍBA - 2011

II - Características Demográficas e Sociais

2.1 - Demografia

2.1.2 - Domicílios

2.1.2.2 - Características dos Domicílios e Entorno

Tabela 02 - Domicílios particulares permanentes e moradores em domicílios particulares permanentes, por forma de abastecimento de água, segundo as características do entorno nos municípios de Paraíba - 2010

Características do entorno e municípios	Domicílios particulares permanentes				Moradores em domicílios particulares permanentes			
	Total	Forma de abastecimento de água			Total	Forma de abastecimento de água		
		Rede geral de distribuição	Poço ou nascente na propriedade	Outra		Rede geral de distribuição	Poço ou nascente na propriedade	Outra
Sem declaração	-	-	-	-	-	-	-	-
Meio-fio / guia								
Existe	611	473	18	120	2 079	1 635	52	392
Não existe	180	116	18	46	583	386	62	135
Sem declaração	-	-	-	-	-	-	-	-
Bueiro / boca de lobo								
Existe	4	3	-	1	16	12	-	4
Não existe	787	586	36	165	2 646	2 009	114	523
Sem declaração	-	-	-	-	-	-	-	-
Rampa para cadeirante								
Existe	-	-	-	-	-	-	-	-
Não existe	791	589	36	166	2 662	2 021	114	527
Sem declaração	-	-	-	-	-	-	-	-
Arborização								
Existe	458	331	30	97	1 567	1 152	92	323
Não existe	333	258	6	69	1 095	869	22	204
Sem declaração	-	-	-	-	-	-	-	-
Esgoto a céu aberto								
Existe	456	318	24	114	1 517	1 076	79	362
Não existe	335	271	12	52	1 145	945	35	165
Sem declaração	-	-	-	-	-	-	-	-
Lixo acumulado nos logradouros								
Existe	33	18	2	13	105	65	8	32
Não existe	758	571	34	153	2 557	1 956	106	495
Sem declaração	-	-	-	-	-	-	-	-
Riachão do Poço	**384**	**218**	**10**	**156**	**1 287**	**753**	**31**	**503**
Identificação do logradouro								
Existe	112	72	2	38	384	259	5	120
Não existe	272	146	8	118	903	494	26	383
Sem declaração	-	-	-	-	-	-	-	-
Iluminação pública								
Existe	344	203	8	133	1 166	709	27	430
Não existe	40	15	2	23	121	44	4	73
Sem declaração	-	-	-	-	-	-	-	-
Pavimentação								
Existe	244	163	4	77	818	558	14	246
Não existe	140	55	6	79	469	195	17	257
Sem declaração	-	-	-	-	-	-	-	-
Calçada								
Existe	45	23	2	20	146	76	5	65
Não existe	339	195	8	136	1 141	677	26	438
Sem declaração	-	-	-	-	-	-	-	-
Meio-fio / guia								
Existe	295	165	4	126	991	565	14	412
Não existe	89	53	6	30	296	188	17	91
Sem declaração	-	-	-	-	-	-	-	-
Bueiro / boca de lobo								
Existe	16	12	1	3	55	39	5	11
Não existe	368	206	9	153	1 232	714	26	492
Sem declaração	-	-	-	-	-	-	-	-
Rampa para cadeirante								
Existe	-	-	-	-	-	-	-	-
Não existe	384	218	10	156	1 287	753	31	503
Sem declaração	-	-	-	-	-	-	-	-
Arborização								
Existe	261	178	6	77	861	603	18	240

ANUÁRIO ESTATÍSTICO DO ESTADO DA PARAÍBA - 2011

II - Características Demográficas e Sociais

2.1 - Demografia

2.1.2 - Domicílios

2.1.2.2 - Características dos Domicílios e Entorno

Tabela 02 - Domicílios particulares permanentes e moradores em domicílios particulares permanentes, por forma de abastecimento de água, segundo as características do entorno nos municípios de Paraíba - 2010

Características do entorno e municípios	Domicílios particulares permanentes				Moradores em domicílios particulares permanentes			
	Total	Forma de abastecimento de água			Total	Forma de abastecimento de água		
		Rede geral de distribuição	Poço ou nascente na propriedade	Outra		Rede geral de distribuição	Poço ou nascente na propriedade	Outra
Não existe	123	40	4	79	426	150	13	263
Sem declaração	-	-	-	-	-	-	-	-
Esgoto a céu aberto								
Existe	53	46	-	7	185	162	-	23
Não existe	331	172	10	149	1 102	591	31	480
Sem declaração	-	-	-	-	-	-	-	-
Lixo acumulado nos logradouros								
Existe	-	-	-	-	-	-	-	-
Não existe	384	218	10	156	1 287	753	31	503
Sem declaração	-	-	-	-	-	-	-	-
Riacho de Santo Antônio	**327**	**288**	**-**	**39**	**1 177**	**1 018**	**-**	**159**
Identificação do logradouro								
Existe	173	161	-	12	621	571	-	50
Não existe	154	127	-	27	556	447	-	109
Sem declaração	-	-	-	-	-	-	-	-
Iluminação pública								
Existe	319	285	-	34	1 134	1 001	-	133
Não existe	8	3	-	5	43	17	-	26
Sem declaração	-	-	-	-	-	-	-	-
Pavimentação								
Existe	298	272	-	26	1 067	961	-	106
Não existe	29	16	-	13	110	57	-	53
Sem declaração	-	-	-	-	-	-	-	-
Calçada								
Existe	207	195	-	12	728	667	-	61
Não existe	120	93	-	27	449	351	-	98
Sem declaração	-	-	-	-	-	-	-	-
Meio-fio / guia								
Existe	300	274	-	26	1 075	969	-	106
Não existe	27	14	-	13	102	49	-	53
Sem declaração	-	-	-	-	-	-	-	-
Bueiro / boca de lobo								
Existe	-	-	-	-	-	-	-	-
Não existe	327	288	-	39	1 177	1 018	-	159
Sem declaração	-	-	-	-	-	-	-	-
Rampa para cadeirante								
Existe	15	15	-	-	52	52	-	-
Não existe	312	273	-	39	1 125	966	-	159
Sem declaração	-	-	-	-	-	-	-	-
Arborização								
Existe	307	276	-	31	1 092	972	-	120
Não existe	20	12	-	8	85	46	-	39
Sem declaração	-	-	-	-	-	-	-	-
Esgoto a céu aberto								
Existe	118	97	-	21	430	357	-	73
Não existe	209	191	-	18	747	661	-	86
Sem declaração	-	-	-	-	-	-	-	-
Lixo acumulado nos logradouros								
Existe	30	21	-	9	115	72	-	43
Não existe	297	267	-	30	1 062	946	-	116
Sem declaração	-	-	-	-	-	-	-	-
Riacho dos Cavalos	**1 084**	**1 021**	**1**	**62**	**4 022**	**3 783**	**7**	**232**
Identificação do logradouro								
Existe	372	364	-	8	1 427	1 407	-	20
Não existe	712	657	1	54	2 595	2 376	7	212
Sem declaração	-	-	-	-	-	-	-	-

ANUÁRIO ESTATÍSTICO DO ESTADO DA PARAÍBA - 2011

II - Características Demográficas e Sociais

2.1 - Demografia

2.1.2 - Domicílios

2.1.2.2 - Características dos Domicílios e Entorno

Tabela 02 - Domicílios particulares permanentes e moradores em domicílios particulares permanentes, por forma de abastecimento de água, segundo as características do entorno nos municípios de Paraíba - 2010

Características do entorno e municípios	Domicílios particulares permanentes				Moradores em domicílios particulares permanentes			
	Total	Forma de abastecimento de água			Total	Forma de abastecimento de água		
		Rede geral de distribuição	Poço ou nascente na propriedade	Outra		Rede geral de distribuição	Poço ou nascente na propriedade	Outra
Iluminação pública								
Existe	1 048	1 009	1	38	3 877	3 734	7	136
Não existe	36	12	-	24	145	49	-	96
Sem declaração	-	-	-	-	-	-	-	-
Pavimentação								
Existe	892	875	1	16	3 334	3 264	7	63
Não existe	192	146	-	46	688	519	-	169
Sem declaração	-	-	-	-	-	-	-	-
Calçada								
Existe	696	688	1	7	2 602	2 566	7	29
Não existe	388	333	-	55	1 420	1 217	-	203
Sem declaração	-	-	-	-	-	-	-	-
Meio-fio / guia								
Existe	873	857	1	15	3 266	3 197	7	62
Não existe	211	164	-	47	756	586	-	170
Sem declaração	-	-	-	-	-	-	-	-
Bueiro / boca de lobo								
Existe	96	95	-	1	349	345	-	4
Não existe	988	926	1	61	3 673	3 438	7	228
Sem declaração	-	-	-	-	-	-	-	-
Rampa para cadeirante								
Existe	115	114	-	1	407	403	-	4
Não existe	969	907	1	61	3 615	3 380	7	228
Sem declaração	-	-	-	-	-	-	-	-
Arborização								
Existe	1 027	989	1	37	3 824	3 682	7	135
Não existe	57	32	-	25	198	101	-	97
Sem declaração	-	-	-	-	-	-	-	-
Esgoto a céu aberto								
Existe	8	8	-	-	31	31	-	-
Não existe	1 076	1 013	1	62	3 991	3 752	7	232
Sem declaração	-	-	-	-	-	-	-	-
Lixo acumulado nos logradouros								
Existe	1	1	-	-	6	6	-	-
Não existe	1 083	1 020	1	62	4 016	3 777	7	232
Sem declaração	-	-	-	-	-	-	-	-
Rio Tinto	**3 916**	**2 808**	**68**	**1 040**	**13 033**	**9 213**	**244**	**3 576**
Identificação do logradouro								
Existe	1 612	1 245	2	365	5 380	4 128	7	1 245
Não existe	2 295	1 554	66	675	7 622	5 054	237	2 331
Sem declaração	9	9	-	-	31	31	-	-
Iluminação pública								
Existe	3 825	2 747	64	1 014	12 756	9 037	232	3 487
Não existe	82	52	4	26	246	145	12	89
Sem declaração	9	9	-	-	31	31	-	-
Pavimentação								
Existe	3 302	2 515	20	767	10 951	8 257	66	2 628
Não existe	605	284	48	273	2 051	925	178	948
Sem declaração	9	9	-	-	31	31	-	-
Calçada								
Existe	2 981	2 314	2	665	9 886	7 622	7	2 257
Não existe	926	485	66	375	3 116	1 560	237	1 319
Sem declaração	9	9	-	-	31	31	-	-
Meio-fio / guia								
Existe	3 297	2 482	11	804	10 944	8 158	35	2 751
Não existe	610	317	57	236	2 058	1 024	209	825

ANUÁRIO ESTATÍSTICO DO ESTADO DA PARAÍBA - 2011

II - Características Demográficas e Sociais

2.1 - Demografia

2.1.2 - Domicílios

2.1.2.2 - Características dos Domicílios e Entorno

Tabela 02 - Domicílios particulares permanentes e moradores em domicílios particulares permanentes, por forma de abastecimento de água, segundo as características do entorno nos municípios de Paraíba - 2010

Características do entorno e municípios	Domicílios particulares permanentes				Moradores em domicílios particulares permanentes			
	Total	Forma de abastecimento de água			Total	Forma de abastecimento de água		
		Rede geral de distribuição	Poço ou nascente na propriedade	Outra		Rede geral de distribuição	Poço ou nascente na propriedade	Outra
Sem declaração	9	9	-	-	31	31	-	-
Bueiro / boca de lobo								
Existe	594	539	3	52	1 910	1 717	9	184
Não existe	3 313	2 260	65	988	11 092	7 465	235	3 392
Sem declaração	9	9	-	-	31	31	-	-
Rampa para cadeirante								
Existe	1	1	-	-	7	7	-	-
Não existe	3 906	2 798	68	1 040	12 995	9 175	244	3 576
Sem declaração	9	9	-	-	31	31	-	-
Arborização								
Existe	3 558	2 480	68	1 010	11 911	8 188	244	3 479
Não existe	349	319	-	30	1 091	994	-	97
Sem declaração	9	9	-	-	31	31	-	-
Esgoto a céu aberto								
Existe	637	339	31	267	2 150	1 090	118	942
Não existe	3 270	2 460	37	773	10 852	8 092	126	2 634
Sem declaração	9	9	-	-	31	31	-	-
Lixo acumulado nos logradouros								
Existe	404	164	32	208	1 353	513	116	724
Não existe	3 503	2 635	36	832	11 649	8 669	128	2 852
Sem declaração	9	9	-	-	31	31	-	-
Salgadinho	**336**	**179**	**-**	**157**	**1 203**	**613**	**-**	**590**
Identificação do logradouro								
Existe	211	110	-	101	787	390	-	397
Não existe	125	69	-	56	416	223	-	193
Sem declaração	-	-	-	-	-	-	-	-
Iluminação pública								
Existe	318	164	-	154	1 145	562	-	583
Não existe	18	15	-	3	58	51	-	7
Sem declaração	-	-	-	-	-	-	-	-
Pavimentação								
Existe	237	138	-	99	865	483	-	382
Não existe	99	41	-	58	338	130	-	208
Sem declaração	-	-	-	-	-	-	-	-
Calçada								
Existe	136	65	-	71	478	217	-	261
Não existe	200	114	-	86	725	396	-	329
Sem declaração	-	-	-	-	-	-	-	-
Meio-fio / guia								
Existe	264	140	-	124	966	488	-	478
Não existe	72	39	-	33	237	125	-	112
Sem declaração	-	-	-	-	-	-	-	-
Bueiro / boca de lobo								
Existe	30	30	-	-	93	93	-	-
Não existe	306	149	-	157	1 110	520	-	590
Sem declaração	-	-	-	-	-	-	-	-
Rampa para cadeirante								
Existe	25	25	-	-	81	81	-	-
Não existe	311	154	-	157	1 122	532	-	590
Sem declaração	-	-	-	-	-	-	-	-
Arborização								
Existe	310	162	-	148	1 121	559	-	562
Não existe	26	17	-	9	82	54	-	28
Sem declaração	-	-	-	-	-	-	-	-
Esgoto a céu aberto								
Existe	27	18	-	9	98	60	-	38

ANUÁRIO ESTATÍSTICO DO ESTADO DA PARAÍBA - 2011

II - Características Demográficas e Sociais

2.1 - Demografia

2.1.2 - Domicílios

2.1.2.2 - Características dos Domicílios e Entorno

Tabela 02 - Domicílios particulares permanentes e moradores em domicílios particulares permanentes, por forma de abastecimento de água, segundo as características do entorno nos municípios de Paraíba - 2010

Características do entorno e municípios	Domicílios particulares permanentes				Moradores em domicílios particulares permanentes			
	Total	Forma de abastecimento de água			Total	Forma de abastecimento de água		
		Rede geral de distribuição	Poço ou nascente na propriedade	Outra		Rede geral de distribuição	Poço ou nascente na propriedade	Outra
Não existe	309	161	-	148	1 105	553	-	552
Sem declaração	-	-	-	-	-	-	-	-
Lixo acumulado nos logradouros								
Existe	16	6	-	10	51	17	-	34
Não existe	320	173	-	147	1 152	596	-	556
Sem declaração	-	-	-	-	-	-	-	-
Salgado de São Félix	**1 604**	**1 486**	**36**	**82**	**5 191**	**4 838**	**129**	**224**
Identificação do logradouro								
Existe	634	585	19	30	1 977	1 831	62	84
Não existe	970	901	17	52	3 214	3 007	67	140
Sem declaração	-	-	-	-	-	-	-	-
Iluminação pública								
Existe	1 544	1 439	34	71	5 006	4 691	123	192
Não existe	60	47	2	11	185	147	6	32
Sem declaração	-	-	-	-	-	-	-	-
Pavimentação								
Existe	787	727	25	35	2 461	2 280	90	91
Não existe	817	759	11	47	2 730	2 558	39	133
Sem declaração	-	-	-	-	-	-	-	-
Calçada								
Existe	672	621	22	29	2 094	1 942	79	73
Não existe	932	865	14	53	3 097	2 896	50	151
Sem declaração	-	-	-	-	-	-	-	-
Meio-fio / guia								
Existe	774	716	24	34	2 422	2 249	86	87
Não existe	830	770	12	48	2 769	2 589	43	137
Sem declaração	-	-	-	-	-	-	-	-
Bueiro / boca de lobo								
Existe	106	100	4	2	352	328	19	5
Não existe	1 498	1 386	32	80	4 839	4 510	110	219
Sem declaração	-	-	-	-	-	-	-	-
Rampa para cadeirante								
Existe	-	-	-	-	-	-	-	-
Não existe	1 604	1 486	36	82	5 191	4 838	129	224
Sem declaração	-	-	-	-	-	-	-	-
Arborização								
Existe	1 487	1 383	33	71	4 815	4 505	119	191
Não existe	117	103	3	11	376	333	10	33
Sem declaração	-	-	-	-	-	-	-	-
Esgoto a céu aberto								
Existe	1 412	1 323	27	62	4 572	4 313	99	160
Não existe	192	163	9	20	619	525	30	64
Sem declaração	-	-	-	-	-	-	-	-
Lixo acumulado nos logradouros								
Existe	21	18	-	3	78	70	-	8
Não existe	1 583	1 468	36	79	5 113	4 768	129	216
Sem declaração	-	-	-	-	-	-	-	-
Santa Cecília	**540**	**-**	**-**	**540**	**1 856**	**-**	**-**	**1 856**
Identificação do logradouro								
Existe	253	-	-	253	837	-	-	837
Não existe	176	-	-	176	627	-	-	627
Sem declaração	111	-	-	111	392	-	-	392
Iluminação pública								
Existe	367	-	-	367	1 250	-	-	1 250
Não existe	62	-	-	62	214	-	-	214
Sem declaração	111	-	-	111	392	-	-	392

ANUÁRIO ESTATÍSTICO DO ESTADO DA PARAÍBA - 2011

II - Características Demográficas e Sociais

2.1 - Demografia

2.1.2 - Domicílios

2.1.2.2 - Características dos Domicílios e Entorno

Tabela 02 - Domicílios particulares permanentes e moradores em domicílios particulares permanentes, por forma de abastecimento de água, segundo as características do entorno nos municípios de Paraíba - 2010

Características do entorno e municípios	Domicílios particulares permanentes				Moradores em domicílios particulares permanentes			
	Total	Forma de abastecimento de água			Total	Forma de abastecimento de água		
		Rede geral de distribuição	Poço ou nascente na propriedade	Outra		Rede geral de distribuição	Poço ou nascente na propriedade	Outra
Pavimentação								
Existe	309	-	-	309	1 067	-	-	1 067
Não existe	120	-	-	120	397	-	-	397
Sem declaração	111	-	-	111	392	-	-	392
Calçada								
Existe	206	-	-	206	690	-	-	690
Não existe	223	-	-	223	774	-	-	774
Sem declaração	111	-	-	111	392	-	-	392
Meio-fio / guia								
Existe	309	-	-	309	1 067	-	-	1 067
Não existe	120	-	-	120	397	-	-	397
Sem declaração	111	-	-	111	392	-	-	392
Bueiro / boca de lobo								
Existe	28	-	-	28	98	-	-	98
Não existe	401	-	-	401	1 366	-	-	1 366
Sem declaração	111	-	-	111	392	-	-	392
Rampa para cadeirante								
Existe	82	-	-	82	279	-	-	279
Não existe	347	-	-	347	1 185	-	-	1 185
Sem declaração	111	-	-	111	392	-	-	392
Arborização								
Existe	303	-	-	303	1 045	-	-	1 045
Não existe	126	-	-	126	419	-	-	419
Sem declaração	111	-	-	111	392	-	-	392
Esgoto a céu aberto								
Existe	20	-	-	20	73	-	-	73
Não existe	409	-	-	409	1 391	-	-	1 391
Sem declaração	111	-	-	111	392	-	-	392
Lixo acumulado nos logradouros								
Existe	-	-	-	-	-	-	-	-
Não existe	429	-	-	429	1 464	-	-	1 464
Sem declaração	111	-	-	111	392	-	-	392
Santa Cruz	**896**	**887**	**-**	**9**	**2 987**	**2 967**	**-**	**20**
Identificação do logradouro								
Existe	262	260	-	2	830	828	-	2
Não existe	564	558	-	6	1 919	1 902	-	17
Sem declaração	70	69	-	1	238	237	-	1
Iluminação pública								
Existe	816	808	-	8	2 723	2 704	-	19
Não existe	10	10	-	-	26	26	-	-
Sem declaração	70	69	-	1	238	237	-	1
Pavimentação								
Existe	210	208	-	2	670	667	-	3
Não existe	616	610	-	6	2 079	2 063	-	16
Sem declaração	70	69	-	1	238	237	-	1
Calçada								
Existe	539	534	-	5	1 789	1 778	-	11
Não existe	287	284	-	3	960	952	-	8
Sem declaração	70	69	-	1	238	237	-	1
Meio-fio / guia								
Existe	277	275	-	2	906	903	-	3
Não existe	549	543	-	6	1 843	1 827	-	16
Sem declaração	70	69	-	1	238	237	-	1
Bueiro / boca de lobo								
Existe	6	6	-	-	23	23	-	-
Não existe	820	812	-	8	2 726	2 707	-	19

ANUÁRIO ESTATÍSTICO DO ESTADO DA PARAÍBA - 2011 IDEME

II - Características Demográficas e Sociais

2.1 - Demografia

2.1.2 - Domicílios

2.1.2.2 - Características dos Domicílios e Entorno

Tabela 02 - Domicílios particulares permanentes e moradores em domicílios particulares permanentes, por forma de abastecimento de água, segundo as características do entorno nos municípios de Paraíba - 2010

Características do entorno e municípios	Domicílios particulares permanentes				Moradores em domicílios particulares permanentes			
	Total	Forma de abastecimento de água			Total	Forma de abastecimento de água		
		Rede geral de distribuição	Poço ou nascente na propriedade	Outra		Rede geral de distribuição	Poço ou nascente na propriedade	Outra
Sem declaração	70	69	-	1	238	237	-	1
Rampa para cadeirante								
Existe	18	18	-	-	68	68	-	-
Não existe	808	800	-	8	2 681	2 662	-	19
Sem declaração	70	69	-	1	238	237	-	1
Arborização								
Existe	813	805	-	8	2 714	2 695	-	19
Não existe	13	13	-	-	35	35	-	-
Sem declaração	70	69	-	1	238	237	-	1
Esgoto a céu aberto								
Existe	126	124	-	2	436	430	-	6
Não existe	700	694	-	6	2 313	2 300	-	13
Sem declaração	70	69	-	1	238	237	-	1
Lixo acumulado nos logradouros								
Existe	-	-	-	-	-	-	-	-
Não existe	826	818	-	8	2 749	2 730	-	19
Sem declaração	70	69	-	1	238	237	-	1
Santa Helena	**900**	**879**	**6**	**15**	**2 702**	**2 646**	**16**	**40**
Identificação do logradouro								
Existe	688	684	3	1	2 050	2 038	9	3
Não existe	210	193	3	14	640	596	7	37
Sem declaração	2	2	-	-	12	12	-	-
Iluminação pública								
Existe	893	872	6	15	2 671	2 615	16	40
Não existe	5	5	-	-	19	19	-	-
Sem declaração	2	2	-	-	12	12	-	-
Pavimentação								
Existe	676	670	3	3	1 970	1 951	9	10
Não existe	222	207	3	12	720	683	7	30
Sem declaração	2	2	-	-	12	12	-	-
Calçada								
Existe	869	852	5	12	2 587	2 540	14	33
Não existe	29	25	1	3	103	94	2	7
Sem declaração	2	2	-	-	12	12	-	-
Meio-fio / guia								
Existe	680	677	3	-	1 990	1 981	9	-
Não existe	218	200	3	15	700	653	7	40
Sem declaração	2	2	-	-	12	12	-	-
Bueiro / boca de lobo								
Existe	15	15	-	-	36	36	-	-
Não existe	883	862	6	15	2 654	2 598	16	40
Sem declaração	2	2	-	-	12	12	-	-
Rampa para cadeirante								
Existe	-	-	-	-	-	-	-	-
Não existe	898	877	6	15	2 690	2 634	16	40
Sem declaração	2	2	-	-	12	12	-	-
Arborização								
Existe	893	872	6	15	2 677	2 621	16	40
Não existe	5	5	-	-	13	13	-	-
Sem declaração	2	2	-	-	12	12	-	-
Esgoto a céu aberto								
Existe	19	19	-	-	56	56	-	-
Não existe	879	858	6	15	2 634	2 578	16	40
Sem declaração	2	2	-	-	12	12	-	-
Lixo acumulado nos logradouros								
Existe	-	-	-	-	-	-	-	-

ANUÁRIO ESTATÍSTICO DO ESTADO DA PARAÍBA - 2011

II - Características Demográficas e Sociais

2.1 - Demografia

2.1.2 - Domicílios

2.1.2.2 - Características dos Domicílios e Entorno

Tabela 02 - Domicílios particulares permanentes e moradores em domicílios particulares permanentes, por forma de abastecimento de água, segundo as características do entorno nos municípios de Paraíba - 2010

Características do entorno e municípios	Domicílios particulares permanentes				Moradores em domicílios particulares permanentes			
	Total	Forma de abastecimento de água			Total	Forma de abastecimento de água		
		Rede geral de distribuição	Poço ou nascente na propriedade	Outra		Rede geral de distribuição	Poço ou nascente na propriedade	Outra
Não existe	898	877	6	15	2 690	2 634	16	40
Sem declaração	2	2	-	-	12	12	-	-
Santa Inês	**394**	**387**	**3**	**4**	**1 417**	**1 396**	**9**	**12**
Identificação do logradouro								
Existe	299	295	1	3	1 057	1 045	1	11
Não existe	95	92	2	1	360	351	8	1
Sem declaração	-	-	-	-	-	-	-	-
Iluminação pública								
Existe	390	383	3	4	1 405	1 384	9	12
Não existe	4	4	-	-	12	12	-	-
Sem declaração	-	-	-	-	-	-	-	-
Pavimentação								
Existe	384	377	3	4	1 385	1 364	9	12
Não existe	10	10	-	-	32	32	-	-
Sem declaração	-	-	-	-	-	-	-	-
Calçada								
Existe	322	315	3	4	1 140	1 119	9	12
Não existe	72	72	-	-	277	277	-	-
Sem declaração	-	-	-	-	-	-	-	-
Meio-fio / guia								
Existe	385	378	3	4	1 388	1 367	9	12
Não existe	9	9	-	-	29	29	-	-
Sem declaração	-	-	-	-	-	-	-	-
Bueiro / boca de lobo								
Existe	3	3	-	-	8	8	-	-
Não existe	391	384	3	4	1 409	1 388	9	12
Sem declaração	-	-	-	-	-	-	-	-
Rampa para cadeirante								
Existe	-	-	-	-	-	-	-	-
Não existe	394	387	3	4	1 417	1 396	9	12
Sem declaração	-	-	-	-	-	-	-	-
Arborização								
Existe	392	385	3	4	1 411	1 390	9	12
Não existe	2	2	-	-	6	6	-	-
Sem declaração	-	-	-	-	-	-	-	-
Esgoto a céu aberto								
Existe	19	19	-	-	69	69	-	-
Não existe	375	368	3	4	1 348	1 327	9	12
Sem declaração	-	-	-	-	-	-	-	-
Lixo acumulado nos logradouros								
Existe	26	26	-	-	111	111	-	-
Não existe	368	361	3	4	1 306	1 285	9	12
Sem declaração	-	-	-	-	-	-	-	-
Santa Luzia	**4 010**	**3 883**	**7**	**120**	**13 433**	**13 019**	**22**	**392**
Identificação do logradouro								
Existe	2 910	2 853	7	50	9 675	9 507	22	146
Não existe	1 072	1 011	-	61	3 644	3 436	-	208
Sem declaração	28	19	-	9	114	76	-	38
Iluminação pública								
Existe	3 930	3 823	7	100	13 172	12 824	22	326
Não existe	52	41	-	11	147	119	-	28
Sem declaração	28	19	-	9	114	76	-	38
Pavimentação								
Existe	3 400	3 333	7	60	11 359	11 159	22	178
Não existe	582	531	-	51	1 960	1 784	-	176
Sem declaração	28	19	-	9	114	76	-	38

ANUÁRIO ESTATÍSTICO DO ESTADO DA PARAÍBA - 2011

II - Características Demográficas e Sociais

2.1 - Demografia

2.1.2 - Domicílios

2.1.2.2 - Características dos Domicílios e Entorno

Tabela 02 - Domicílios particulares permanentes e moradores em domicílios particulares permanentes, por forma de abastecimento de água, segundo as características do entorno nos municípios de Paraíba - 2010

Características do entorno e municípios	Domicílios particulares permanentes				Moradores em domicílios particulares permanentes			
	Total	Forma de abastecimento de água			Total	Forma de abastecimento de água		
		Rede geral de distribuição	Poço ou nascente na propriedade	Outra		Rede geral de distribuição	Poço ou nascente na propriedade	Outra
Calçada								
Existe	3 032	2 981	7	44	10 114	9 957	22	135
Não existe	950	883	-	67	3 205	2 986	-	219
Sem declaração	28	19	-	9	114	76	-	38
Meio-fio / guia								
Existe	3 350	3 285	7	58	11 208	11 014	22	172
Não existe	632	579	-	53	2 111	1 929	-	182
Sem declaração	28	19	-	9	114	76	-	38
Bueiro / boca de lobo								
Existe	1	1	-	-	2	2	-	-
Não existe	3 981	3 863	7	111	13 317	12 941	22	354
Sem declaração	28	19	-	9	114	76	-	38
Rampa para cadeirante								
Existe	55	55	-	-	191	191	-	-
Não existe	3 927	3 809	7	111	13 128	12 752	22	354
Sem declaração	28	19	-	9	114	76	-	38
Arborização								
Existe	3 789	3 688	7	94	12 740	12 411	22	307
Não existe	193	176	-	17	579	532	-	47
Sem declaração	28	19	-	9	114	76	-	38
Esgoto a céu aberto								
Existe	175	157	-	18	626	573	-	53
Não existe	3 807	3 707	7	93	12 693	12 370	22	301
Sem declaração	28	19	-	9	114	76	-	38
Lixo acumulado nos logradouros								
Existe	95	85	-	10	340	298	-	42
Não existe	3 887	3 779	7	101	12 979	12 645	22	312
Sem declaração	28	19	-	9	114	76	-	38
Santa Rita	**28 979**	**26 343**	**1 415**	**1 221**	**102 673**	**93 197**	**5 196**	**4 280**
Identificação do logradouro								
Existe	13 523	12 627	635	261	47 576	44 365	2 281	930
Não existe	15 432	13 697	777	958	55 007	48 761	2 899	3 347
Sem declaração	24	19	3	2	90	71	16	3
Iluminação pública								
Existe	28 443	25 984	1 328	1 131	100 765	91 894	4 882	3 989
Não existe	512	340	84	88	1 818	1 232	298	288
Sem declaração	24	19	3	2	90	71	16	3
Pavimentação								
Existe	22 358	21 596	482	280	78 805	76 064	1 788	953
Não existe	6 597	4 728	930	939	23 778	17 062	3 392	3 324
Sem declaração	24	19	3	2	90	71	16	3
Calçada								
Existe	19 490	18 896	431	163	68 465	66 343	1 598	524
Não existe	9 465	7 428	981	1 056	34 118	26 783	3 582	3 753
Sem declaração	24	19	3	2	90	71	16	3
Meio-fio / guia								
Existe	22 848	22 077	483	288	80 472	77 699	1 789	984
Não existe	6 107	4 247	929	931	22 111	15 427	3 391	3 293
Sem declaração	24	19	3	2	90	71	16	3
Bueiro / boca de lobo								
Existe	1 221	1 200	18	3	4 222	4 160	53	9
Não existe	27 734	25 124	1 394	1 216	98 361	88 966	5 127	4 268
Sem declaração	24	19	3	2	90	71	16	3
Rampa para cadeirante								
Existe	132	129	-	3	452	445	-	7
Não existe	28 823	26 195	1 412	1 216	102 131	92 681	5 180	4 270

ANUÁRIO ESTATÍSTICO DO ESTADO DA PARAÍBA - 2011

II - Características Demográficas e Sociais

2.1 - Demografia

2.1.2 - Domicílios

2.1.2.2 - Características dos Domicílios e Entorno

Tabela 02 - Domicílios particulares permanentes e moradores em domicílios particulares permanentes, por forma de abastecimento de água, segundo as características do entorno nos municípios de Paraíba - 2010

Características do entorno e municípios	Domicílios particulares permanentes				Moradores em domicílios particulares permanentes			
	Total	Forma de abastecimento de água			Total	Forma de abastecimento de água		
		Rede geral de distribuição	Poço ou nascente na propriedade	Outra		Rede geral de distribuição	Poço ou nascente na propriedade	Outra
Sem declaração	24	19	3	2	90	71	16	3
Arborização								
Existe	19 986	18 738	753	495	70 513	66 065	2 819	1 629
Não existe	8 969	7 586	659	724	32 070	27 061	2 361	2 648
Sem declaração	24	19	3	2	90	71	16	3
Esgoto a céu aberto								
Existe	15 623	14 873	449	301	55 638	52 922	1 657	1 059
Não existe	13 332	11 451	963	918	46 945	40 204	3 523	3 218
Sem declaração	24	19	3	2	90	71	16	3
Lixo acumulado nos logradouros								
Existe	2 451	2 107	286	58	8 807	7 502	1 101	204
Não existe	26 504	24 217	1 126	1 161	93 776	85 624	4 079	4 073
Sem declaração	24	19	3	2	90	71	16	3
Santa Teresinha	**648**	**626**	**3**	**19**	**2 208**	**2 143**	**12**	**53**
Identificação do logradouro								
Existe	447	436	2	9	1 516	1 483	7	26
Não existe	201	190	1	10	692	660	5	27
Sem declaração	-	-	-	-	-	-	-	-
Iluminação pública								
Existe	636	615	3	18	2 156	2 094	12	50
Não existe	12	11	-	1	52	49	-	3
Sem declaração	-	-	-	-	-	-	-	-
Pavimentação								
Existe	628	607	3	18	2 124	2 062	12	50
Não existe	20	19	-	1	84	81	-	3
Sem declaração	-	-	-	-	-	-	-	-
Calçada								
Existe	355	341	-	14	1 163	1 126	-	37
Não existe	293	285	3	5	1 045	1 017	12	16
Sem declaração	-	-	-	-	-	-	-	-
Meio-fio / guia								
Existe	628	607	3	18	2 124	2 062	12	50
Não existe	20	19	-	1	84	81	-	3
Sem declaração	-	-	-	-	-	-	-	-
Bueiro / boca de lobo								
Existe	32	32	-	-	124	124	-	-
Não existe	616	594	3	19	2 084	2 019	12	53
Sem declaração	-	-	-	-	-	-	-	-
Rampa para cadeirante								
Existe	-	-	-	-	-	-	-	-
Não existe	648	626	3	19	2 208	2 143	12	53
Sem declaração	-	-	-	-	-	-	-	-
Arborização								
Existe	637	616	3	18	2 161	2 099	12	50
Não existe	11	10	-	1	47	44	-	3
Sem declaração	-	-	-	-	-	-	-	-
Esgoto a céu aberto								
Existe	-	-	-	-	-	-	-	-
Não existe	648	626	3	19	2 208	2 143	12	53
Sem declaração	-	-	-	-	-	-	-	-
Lixo acumulado nos logradouros								
Existe	-	-	-	-	-	-	-	-
Não existe	648	626	3	19	2 208	2 143	12	53
Sem declaração	-	-	-	-	-	-	-	-
Santana de Mangueira	**664**	**654**	**-**	**10**	**2 223**	**2 187**	**-**	**36**
Identificação do logradouro								

ANUÁRIO ESTATÍSTICO DO ESTADO DA PARAÍBA - 2011

II - Características Demográficas e Sociais

2.1 - Demografia

2.1.2 - Domicílios

2.1.2.2 - Características dos Domicílios e Entorno

Tabela 02 - Domicílios particulares permanentes e moradores em domicílios particulares permanentes, por forma de abastecimento de água, segundo as características do entorno nos municípios de Paraíba - 2010

Características do entorno e municípios	Domicílios particulares permanentes				Moradores em domicílios particulares permanentes			
	Total	Forma de abastecimento de água			Total	Forma de abastecimento de água		
		Rede geral de distribuição	Poço ou nascente na propriedade	Outra		Rede geral de distribuição	Poço ou nascente na propriedade	Outra
Existe	6	6	-	-	18	18	-	-
Não existe	658	648	-	10	2 205	2 169	-	36
Sem declaração	-	-	-	-	-	-	-	-
Iluminação pública								
Existe	640	631	-	9	2 138	2 105	-	33
Não existe	24	23	-	1	85	82	-	3
Sem declaração	-	-	-	-	-	-	-	-
Pavimentação								
Existe	593	590	-	3	1 978	1 968	-	10
Não existe	71	64	-	7	245	219	-	26
Sem declaração	-	-	-	-	-	-	-	-
Calçada								
Existe	618	614	-	4	2 059	2 046	-	13
Não existe	46	40	-	6	164	141	-	23
Sem declaração	-	-	-	-	-	-	-	-
Meio-fio / guia								
Existe	617	613	-	4	2 061	2 048	-	13
Não existe	47	41	-	6	162	139	-	23
Sem declaração	-	-	-	-	-	-	-	-
Bueiro / boca de lobo								
Existe	105	105	-	-	370	370	-	-
Não existe	559	549	-	10	1 853	1 817	-	36
Sem declaração	-	-	-	-	-	-	-	-
Rampa para cadeirante								
Existe	18	18	-	-	49	49	-	-
Não existe	646	636	-	10	2 174	2 138	-	36
Sem declaração	-	-	-	-	-	-	-	-
Arborização								
Existe	641	631	-	10	2 148	2 112	-	36
Não existe	23	23	-	-	75	75	-	-
Sem declaração	-	-	-	-	-	-	-	-
Esgoto a céu aberto								
Existe	48	48	-	-	171	171	-	-
Não existe	616	606	-	10	2 052	2 016	-	36
Sem declaração	-	-	-	-	-	-	-	-
Lixo acumulado nos logradouros								
Existe	40	40	-	-	153	153	-	-
Não existe	624	614	-	10	2 070	2 034	-	36
Sem declaração	-	-	-	-	-	-	-	-
Santana dos Garrotes	**1 110**	**1 100**	**-**	**10**	**3 731**	**3 706**	**-**	**25**
Identificação do logradouro								
Existe	601	596	-	5	1 991	1 983	-	8
Não existe	509	504	-	5	1 740	1 723	-	17
Sem declaração	-	-	-	-	-	-	-	-
Iluminação pública								
Existe	1 039	1 029	-	10	3 499	3 474	-	25
Não existe	71	71	-	-	232	232	-	-
Sem declaração	-	-	-	-	-	-	-	-
Pavimentação								
Existe	589	584	-	5	1 926	1 913	-	13
Não existe	521	516	-	5	1 805	1 793	-	12
Sem declaração	-	-	-	-	-	-	-	-
Calçada								
Existe	722	716	-	6	2 346	2 331	-	15
Não existe	388	384	-	4	1 385	1 375	-	10
Sem declaração	-	-	-	-	-	-	-	-

ANUÁRIO ESTATÍSTICO DO ESTADO DA PARAÍBA - 2011

II - Características Demográficas e Sociais

2.1 - Demografia

2.1.2 - Domicílios

2.1.2.2 - Características dos Domicílios e Entorno

Tabela 02 - Domicílios particulares permanentes e moradores em domicílios particulares permanentes, por forma de abastecimento de água, segundo as características do entorno nos municípios de Paraíba - 2010

Características do entorno e municípios	Domicílios particulares permanentes				Moradores em domicílios particulares permanentes			
	Total	Forma de abastecimento de água			Total	Forma de abastecimento de água		
		Rede geral de distribuição	Poço ou nascente na propriedade	Outra		Rede geral de distribuição	Poço ou nascente na propriedade	Outra
Meio-fio / guia								
Existe	592	587	-	5	1 943	1 930	-	13
Não existe	518	513	-	5	1 788	1 776	-	12
Sem declaração	-	-	-	-	-	-	-	-
Bueiro / boca de lobo								
Existe	50	49	-	1	153	152	-	1
Não existe	1 060	1 051	-	9	3 578	3 554	-	24
Sem declaração	-	-	-	-	-	-	-	-
Rampa para cadeirante								
Existe	11	11	-	-	30	30	-	-
Não existe	1 099	1 089	-	10	3 701	3 676	-	25
Sem declaração	-	-	-	-	-	-	-	-
Arborização								
Existe	1 070	1 060	-	10	3 588	3 563	-	25
Não existe	40	40	-	-	143	143	-	-
Sem declaração	-	-	-	-	-	-	-	-
Esgoto a céu aberto								
Existe	254	252	-	2	822	818	-	4
Não existe	856	848	-	8	2 909	2 888	-	21
Sem declaração	-	-	-	-	-	-	-	-
Lixo acumulado nos logradouros								
Existe	206	205	-	1	687	684	-	3
Não existe	904	895	-	9	3 044	3 022	-	22
Sem declaração	-	-	-	-	-	-	-	-
Santo André	**269**	**-**	**-**	**269**	**862**	**-**	**-**	**862**
Identificação do logradouro								
Existe	71	-	-	71	223	-	-	223
Não existe	198	-	-	198	639	-	-	639
Sem declaração	-	-	-	-	-	-	-	-
Iluminação pública								
Existe	264	-	-	264	849	-	-	849
Não existe	5	-	-	5	13	-	-	13
Sem declaração	-	-	-	-	-	-	-	-
Pavimentação								
Existe	219	-	-	219	727	-	-	727
Não existe	50	-	-	50	135	-	-	135
Sem declaração	-	-	-	-	-	-	-	-
Calçada								
Existe	142	-	-	142	483	-	-	483
Não existe	127	-	-	127	379	-	-	379
Sem declaração	-	-	-	-	-	-	-	-
Meio-fio / guia								
Existe	224	-	-	224	740	-	-	740
Não existe	45	-	-	45	122	-	-	122
Sem declaração	-	-	-	-	-	-	-	-
Bueiro / boca de lobo								
Existe	-	-	-	-	-	-	-	-
Não existe	269	-	-	269	862	-	-	862
Sem declaração	-	-	-	-	-	-	-	-
Rampa para cadeirante								
Existe	14	-	-	14	41	-	-	41
Não existe	255	-	-	255	821	-	-	821
Sem declaração	-	-	-	-	-	-	-	-
Arborização								
Existe	254	-	-	254	821	-	-	821
Não existe	15	-	-	15	41	-	-	41

ANUÁRIO ESTATÍSTICO DO ESTADO DA PARAÍBA - 2011

II - Características Demográficas e Sociais

2.1 - Demografia

2.1.2 - Domicílios

2.1.2.2 - Características dos Domicílios e Entorno

Tabela 02 - Domicílios particulares permanentes e moradores em domicílios particulares permanentes, por forma de abastecimento de água, segundo as características do entorno nos municípios de Paraíba - 2010

Características do entorno e municípios	Domicílios particulares permanentes				Moradores em domicílios particulares permanentes			
	Total	Forma de abastecimento de água			Total	Forma de abastecimento de água		
		Rede geral de distribuição	Poço ou nascente na propriedade	Outra		Rede geral de distribuição	Poço ou nascente na propriedade	Outra
Sem declaração	-	-	-	-	-	-	-	-
Esgoto a céu aberto								
Existe	30	-	-	30	104	-	-	104
Não existe	239	-	-	239	758	-	-	758
Sem declaração	-	-	-	-	-	-	-	-
Lixo acumulado nos logradouros								
Existe	-	-	-	-	-	-	-	-
Não existe	269	-	-	269	862	-	-	862
Sem declaração	-	-	-	-	-	-	-	-
São Bentinho	**822**	**806**	**-**	**16**	**2 844**	**2 802**	**-**	**42**
Identificação do logradouro								
Existe	220	215	-	5	734	723	-	11
Não existe	602	591	-	11	2 110	2 079	-	31
Sem declaração	-	-	-	-	-	-	-	-
Iluminação pública								
Existe	796	782	-	14	2 739	2 704	-	35
Não existe	26	24	-	2	105	98	-	7
Sem declaração	-	-	-	-	-	-	-	-
Pavimentação								
Existe	754	739	-	15	2 550	2 509	-	41
Não existe	68	67	-	1	294	293	-	1
Sem declaração	-	-	-	-	-	-	-	-
Calçada								
Existe	759	744	-	15	2 582	2 541	-	41
Não existe	63	62	-	1	262	261	-	1
Sem declaração	-	-	-	-	-	-	-	-
Meio-fio / guia								
Existe	758	743	-	15	2 564	2 523	-	41
Não existe	64	63	-	1	280	279	-	1
Sem declaração	-	-	-	-	-	-	-	-
Bueiro / boca de lobo								
Existe	-	-	-	-	-	-	-	-
Não existe	822	806	-	16	2 844	2 802	-	42
Sem declaração	-	-	-	-	-	-	-	-
Rampa para cadeirante								
Existe	38	35	-	3	129	119	-	10
Não existe	784	771	-	13	2 715	2 683	-	32
Sem declaração	-	-	-	-	-	-	-	-
Arborização								
Existe	805	791	-	14	2 775	2 740	-	35
Não existe	17	15	-	2	69	62	-	7
Sem declaração	-	-	-	-	-	-	-	-
Esgoto a céu aberto								
Existe	22	22	-	-	83	83	-	-
Não existe	800	784	-	16	2 761	2 719	-	42
Sem declaração	-	-	-	-	-	-	-	-
Lixo acumulado nos logradouros								
Existe	-	-	-	-	-	-	-	-
Não existe	822	806	-	16	2 844	2 802	-	42
Sem declaração	-	-	-	-	-	-	-	-
São Bento	**6 910**	**6 791**	**8**	**111**	**24 982**	**24 591**	**26**	**365**
Identificação do logradouro								
Existe	3 990	3 926	-	64	14 460	14 258	-	202
Não existe	2 920	2 865	8	47	10 522	10 333	26	163
Sem declaração	-	-	-	-	-	-	-	-
Iluminação pública								

ANUÁRIO ESTATÍSTICO DO ESTADO DA PARAÍBA - 2011

II - Características Demográficas e Sociais

2.1 - Demografia

2.1.2 - Domicílios

2.1.2.2 - Características dos Domicílios e Entorno

Tabela 02 - Domicílios particulares permanentes e moradores em domicílios particulares permanentes, por forma de abastecimento de água, segundo as características do entorno nos municípios de Paraíba - 2010

Características do entorno e municípios	Domicílios particulares permanentes				Moradores em domicílios particulares permanentes			
	Total	Forma de abastecimento de água			Total	Forma de abastecimento de água		
		Rede geral de distribuição	Poço ou nascente na propriedade	Outra		Rede geral de distribuição	Poço ou nascente na propriedade	Outra
Existe	6 811	6 694	8	109	24 613	24 234	26	353
Não existe	99	97	-	2	369	357	-	12
Sem declaração	-	-	-	-	-	-	-	-
Pavimentação								
Existe	2 882	2 856	6	20	10 002	9 933	20	49
Não existe	4 028	3 935	2	91	14 980	14 658	6	316
Sem declaração	-	-	-	-	-	-	-	-
Calçada								
Existe	4 484	4 447	8	29	15 727	15 623	26	78
Não existe	2 426	2 344	-	82	9 255	8 968	-	287
Sem declaração	-	-	-	-	-	-	-	-
Meio-fio / guia								
Existe	4 118	4 092	8	18	14 369	14 303	26	40
Não existe	2 792	2 699	-	93	10 613	10 288	-	325
Sem declaração	-	-	-	-	-	-	-	-
Bueiro / boca de lobo								
Existe	868	846	2	20	3 201	3 133	6	62
Não existe	6 042	5 945	6	91	21 781	21 458	20	303
Sem declaração	-	-	-	-	-	-	-	-
Rampa para cadeirante								
Existe	196	195	-	1	734	732	-	2
Não existe	6 714	6 596	8	110	24 248	23 859	26	363
Sem declaração	-	-	-	-	-	-	-	-
Arborização								
Existe	6 775	6 660	8	107	24 520	24 139	26	355
Não existe	135	131	-	4	462	452	-	10
Sem declaração	-	-	-	-	-	-	-	-
Esgoto a céu aberto								
Existe	1 942	1 869	-	73	7 357	7 093	-	264
Não existe	4 968	4 922	8	38	17 625	17 498	26	101
Sem declaração	-	-	-	-	-	-	-	-
Lixo acumulado nos logradouros								
Existe	609	587	-	22	2 420	2 333	-	87
Não existe	6 301	6 204	8	89	22 562	22 258	26	278
Sem declaração	-	-	-	-	-	-	-	-
São Domingos	**298**	**293**	**-**	**5**	**980**	**968**	**-**	**12**
Identificação do logradouro								
Existe	91	91	-	-	286	286	-	-
Não existe	207	202	-	5	694	682	-	12
Sem declaração	-	-	-	-	-	-	-	-
Iluminação pública								
Existe	277	273	-	4	905	896	-	9
Não existe	21	20	-	1	75	72	-	3
Sem declaração	-	-	-	-	-	-	-	-
Pavimentação								
Existe	273	268	-	5	890	878	-	12
Não existe	25	25	-	-	90	90	-	-
Sem declaração	-	-	-	-	-	-	-	-
Calçada								
Existe	257	255	-	2	835	831	-	4
Não existe	41	38	-	3	145	137	-	8
Sem declaração	-	-	-	-	-	-	-	-
Meio-fio / guia								
Existe	273	268	-	5	890	878	-	12
Não existe	25	25	-	-	90	90	-	-
Sem declaração	-	-	-	-	-	-	-	-

ANUÁRIO ESTATÍSTICO DO ESTADO DA PARAÍBA - 2011

II - Características Demográficas e Sociais

2.1 - Demografia

2.1.2 - Domicílios

2.1.2.2 - Características dos Domicílios e Entorno

Tabela 02 - Domicílios particulares permanentes e moradores em domicílios particulares permanentes, por forma de abastecimento de água, segundo as características do entorno nos municípios de Paraíba - 2010

Características do entorno e municípios	Domicílios particulares permanentes				Moradores em domicílios particulares permanentes			
	Total	Forma de abastecimento de água			Total	Forma de abastecimento de água		
		Rede geral de distribuição	Poço ou nascente na propriedade	Outra		Rede geral de distribuição	Poço ou nascente na propriedade	Outra
Bueiro / boca de lobo								
Existe	39	39	-	-	132	132	-	-
Não existe	259	254	-	5	848	836	-	12
Sem declaração	-	-	-	-	-	-	-	-
Rampa para cadeirante								
Existe	1	1	-	-	3	3	-	-
Não existe	297	292	-	5	977	965	-	12
Sem declaração	-	-	-	-	-	-	-	-
Arborização								
Existe	295	290	-	5	971	959	-	12
Não existe	3	3	-	-	9	9	-	-
Sem declaração	-	-	-	-	-	-	-	-
Esgoto a céu aberto								
Existe	9	9	-	-	23	23	-	-
Não existe	289	284	-	5	957	945	-	12
Sem declaração	-	-	-	-	-	-	-	-
Lixo acumulado nos logradouros								
Existe	-	-	-	-	-	-	-	-
Não existe	298	293	-	5	980	968	-	12
Sem declaração	-	-	-	-	-	-	-	-
São Domingos do Cariri	**375**	**375**	**-**	**-**	**1 178**	**1 178**	**-**	**-**
Identificação do logradouro								
Existe	204	204	-	-	638	638	-	-
Não existe	171	171	-	-	540	540	-	-
Sem declaração	-	-	-	-	-	-	-	-
Iluminação pública								
Existe	359	359	-	-	1 125	1 125	-	-
Não existe	16	16	-	-	53	53	-	-
Sem declaração	-	-	-	-	-	-	-	-
Pavimentação								
Existe	358	358	-	-	1 128	1 128	-	-
Não existe	17	17	-	-	50	50	-	-
Sem declaração	-	-	-	-	-	-	-	-
Calçada								
Existe	115	115	-	-	375	375	-	-
Não existe	260	260	-	-	803	803	-	-
Sem declaração	-	-	-	-	-	-	-	-
Meio-fio / guia								
Existe	358	358	-	-	1 128	1 128	-	-
Não existe	17	17	-	-	50	50	-	-
Sem declaração	-	-	-	-	-	-	-	-
Bueiro / boca de lobo								
Existe	21	21	-	-	63	63	-	-
Não existe	354	354	-	-	1 115	1 115	-	-
Sem declaração	-	-	-	-	-	-	-	-
Rampa para cadeirante								
Existe	42	42	-	-	125	125	-	-
Não existe	333	333	-	-	1 053	1 053	-	-
Sem declaração	-	-	-	-	-	-	-	-
Arborização								
Existe	366	366	-	-	1 151	1 151	-	-
Não existe	9	9	-	-	27	27	-	-
Sem declaração	-	-	-	-	-	-	-	-
Esgoto a céu aberto								
Existe	42	42	-	-	152	152	-	-
Não existe	333	333	-	-	1 026	1 026	-	-

ANUÁRIO ESTATÍSTICO DO ESTADO DA PARAÍBA - 2011

II - Características Demográficas e Sociais

2.1 - Demografia

2.1.2 - Domicílios

2.1.2.2 - Características dos Domicílios e Entorno

Tabela 02 - Domicílios particulares permanentes e moradores em domicílios particulares permanentes, por forma de abastecimento de água, segundo as características do entorno nos municípios de Paraíba - 2010

Características do entorno e municípios	Domicílios particulares permanentes				Moradores em domicílios particulares permanentes			
	Total	Forma de abastecimento de água			Total	Forma de abastecimento de água		
		Rede geral de distribuição	Poço ou nascente na propriedade	Outra		Rede geral de distribuição	Poço ou nascente na propriedade	Outra
Sem declaração	-	-	-	-	-	-	-	-
Lixo acumulado nos logradouros								
Existe	6	6	-	-	15	15	-	-
Não existe	369	369	-	-	1 163	1 163	-	-
Sem declaração	-	-	-	-	-	-	-	-
São Francisco	**393**	**392**	**-**	**1**	**1 362**	**1 360**	**-**	**2**
Identificação do logradouro								
Existe	315	315	-	-	1 093	1 093	-	-
Não existe	78	77	-	1	269	267	-	2
Sem declaração	-	-	-	-	-	-	-	-
Iluminação pública								
Existe	390	389	-	1	1 350	1 348	-	2
Não existe	3	3	-	-	12	12	-	-
Sem declaração	-	-	-	-	-	-	-	-
Pavimentação								
Existe	259	259	-	-	885	885	-	-
Não existe	134	133	-	1	477	475	-	2
Sem declaração	-	-	-	-	-	-	-	-
Calçada								
Existe	243	243	-	-	829	829	-	-
Não existe	150	149	-	1	533	531	-	2
Sem declaração	-	-	-	-	-	-	-	-
Meio-fio / guia								
Existe	259	259	-	-	886	886	-	-
Não existe	134	133	-	1	476	474	-	2
Sem declaração	-	-	-	-	-	-	-	-
Bueiro / boca de lobo								
Existe	52	52	-	-	174	174	-	-
Não existe	341	340	-	1	1 188	1 186	-	2
Sem declaração	-	-	-	-	-	-	-	-
Rampa para cadeirante								
Existe	21	21	-	-	69	69	-	-
Não existe	372	371	-	1	1 293	1 291	-	2
Sem declaração	-	-	-	-	-	-	-	-
Arborização								
Existe	371	370	-	1	1 279	1 277	-	2
Não existe	22	22	-	-	83	83	-	-
Sem declaração	-	-	-	-	-	-	-	-
Esgoto a céu aberto								
Existe	36	36	-	-	120	120	-	-
Não existe	357	356	-	1	1 242	1 240	-	2
Sem declaração	-	-	-	-	-	-	-	-
Lixo acumulado nos logradouros								
Existe	-	-	-	-	-	-	-	-
Não existe	393	392	-	1	1 362	1 360	-	2
Sem declaração	-	-	-	-	-	-	-	-
São João do Cariri	**733**	**722**	**-**	**11**	**2 339**	**2 315**	**-**	**24**
Identificação do logradouro								
Existe	374	374	-	-	1 201	1 201	-	-
Não existe	359	348	-	11	1 138	1 114	-	24
Sem declaração	-	-	-	-	-	-	-	-
Iluminação pública								
Existe	723	712	-	11	2 308	2 284	-	24
Não existe	10	10	-	-	31	31	-	-
Sem declaração	-	-	-	-	-	-	-	-
Pavimentação								

ANUÁRIO ESTATÍSTICO DO ESTADO DA PARAÍBA - 2011

II - Características Demográficas e Sociais

2.1 - Demografia

2.1.2 - Domicílios

2.1.2.2 - Características dos Domicílios e Entorno

Tabela 02 - Domicílios particulares permanentes e moradores em domicílios particulares permanentes, por forma de abastecimento de água, segundo as características do entorno nos municípios de Paraíba - 2010

Características do entorno e municípios	Domicílios particulares permanentes				Moradores em domicílios particulares permanentes			
	Total	Forma de abastecimento de água			Total	Forma de abastecimento de água		
		Rede geral de distribuição	Poço ou nascente na propriedade	Outra		Rede geral de distribuição	Poço ou nascente na propriedade	Outra
Existe	646	639	-	7	2 074	2 061	-	13
Não existe	87	83	-	4	265	254	-	11
Sem declaração	-	-	-	-	-	-	-	-
Calçada								
Existe	282	282	-	-	889	889	-	-
Não existe	451	440	-	11	1 450	1 426	-	24
Sem declaração	-	-	-	-	-	-	-	-
Meio-fio / guia								
Existe	632	625	-	7	2 018	2 005	-	13
Não existe	101	97	-	4	321	310	-	11
Sem declaração	-	-	-	-	-	-	-	-
Bueiro / boca de lobo								
Existe	44	44	-	-	151	151	-	-
Não existe	689	678	-	11	2 188	2 164	-	24
Sem declaração	-	-	-	-	-	-	-	-
Rampa para cadeirante								
Existe	-	-	-	-	-	-	-	-
Não existe	733	722	-	11	2 339	2 315	-	24
Sem declaração	-	-	-	-	-	-	-	-
Arborização								
Existe	693	682	-	11	2 202	2 178	-	24
Não existe	40	40	-	-	137	137	-	-
Sem declaração	-	-	-	-	-	-	-	-
Esgoto a céu aberto								
Existe	-	-	-	-	-	-	-	-
Não existe	733	722	-	11	2 339	2 315	-	24
Sem declaração	-	-	-	-	-	-	-	-
Lixo acumulado nos logradouros								
Existe	1	1	-	-	3	3	-	-
Não existe	732	721	-	11	2 336	2 312	-	24
Sem declaração	-	-	-	-	-	-	-	-
São João do Rio do Peixe	**2 076**	**2 033**	**26**	**17**	**6 868**	**6 737**	**80**	**51**
Identificação do logradouro								
Existe	1 170	1 155	9	6	3 796	3 750	28	18
Não existe	906	878	17	11	3 072	2 987	52	33
Sem declaração	-	-	-	-	-	-	-	-
Iluminação pública								
Existe	2 056	2 017	25	14	6 789	6 672	77	40
Não existe	20	16	1	3	79	65	3	11
Sem declaração	-	-	-	-	-	-	-	-
Pavimentação								
Existe	1 248	1 234	10	4	4 029	3 985	30	14
Não existe	828	799	16	13	2 839	2 752	50	37
Sem declaração	-	-	-	-	-	-	-	-
Calçada								
Existe	1 653	1 646	2	5	5 418	5 402	9	7
Não existe	423	387	24	12	1 450	1 335	71	44
Sem declaração	-	-	-	-	-	-	-	-
Meio-fio / guia								
Existe	1 378	1 372	2	4	4 471	4 456	9	6
Não existe	698	661	24	13	2 397	2 281	71	45
Sem declaração	-	-	-	-	-	-	-	-
Bueiro / boca de lobo								
Existe	144	140	2	2	481	462	7	12
Não existe	1 932	1 893	24	15	6 387	6 275	73	39
Sem declaração	-	-	-	-	-	-	-	-

ANUÁRIO ESTATÍSTICO DO ESTADO DA PARAÍBA - 2011

II - Características Demográficas e Sociais

2.1 - Demografia

2.1.2 - Domicílios

2.1.2.2 - Características dos Domicílios e Entorno

Tabela 02 - Domicílios particulares permanentes e moradores em domicílios particulares permanentes, por forma de abastecimento de água, segundo as características do entorno nos municípios de Paraíba - 2010

Características do entorno e municípios	Domicílios particulares permanentes				Moradores em domicílios particulares permanentes			
	Total	Forma de abastecimento de água			Total	Forma de abastecimento de água		
		Rede geral de distribuição	Poço ou nascente na propriedade	Outra		Rede geral de distribuição	Poço ou nascente na propriedade	Outra
Rampa para cadeirante								
Existe	36	36	-	-	116	116	-	-
Não existe	2 040	1 997	26	17	6 752	6 621	80	51
Sem declaração	-	-	-	-	-	-	-	-
Arborização								
Existe	2 061	2 023	21	17	6 806	6 688	67	51
Não existe	15	10	5	-	62	49	13	-
Sem declaração	-	-	-	-	-	-	-	-
Esgoto a céu aberto								
Existe	256	246	6	4	869	828	19	22
Não existe	1 820	1 787	20	13	5 999	5 909	61	29
Sem declaração	-	-	-	-	-	-	-	-
Lixo acumulado nos logradouros								
Existe	80	80	-	-	273	273	-	-
Não existe	1 996	1 953	26	17	6 595	6 464	80	51
Sem declaração	-	-	-	-	-	-	-	-
São João do Tigre	**524**	**189**	**1**	**334**	**1 529**	**568**	**4**	**957**
Identificação do logradouro								
Existe	384	185	1	198	1 101	553	4	544
Não existe	140	4	-	136	428	15	-	413
Sem declaração	-	-	-	-	-	-	-	-
Iluminação pública								
Existe	514	189	1	324	1 505	568	4	933
Não existe	10	-	-	10	24	-	-	24
Sem declaração	-	-	-	-	-	-	-	-
Pavimentação								
Existe	318	152	-	166	911	463	-	448
Não existe	206	37	1	168	618	105	4	509
Sem declaração	-	-	-	-	-	-	-	-
Calçada								
Existe	351	158	-	193	982	453	-	529
Não existe	173	31	1	141	547	115	4	428
Sem declaração	-	-	-	-	-	-	-	-
Meio-fio / guia								
Existe	363	181	-	182	1 033	547	-	486
Não existe	161	8	1	152	496	21	4	471
Sem declaração	-	-	-	-	-	-	-	-
Bueiro / boca de lobo								
Existe	103	88	-	15	320	284	-	36
Não existe	421	101	1	319	1 209	284	4	921
Sem declaração	-	-	-	-	-	-	-	-
Rampa para cadeirante								
Existe	1	1	-	-	3	3	-	-
Não existe	523	188	1	334	1 526	565	4	957
Sem declaração	-	-	-	-	-	-	-	-
Arborização								
Existe	478	187	-	291	1 391	560	-	831
Não existe	46	2	1	43	138	8	4	126
Sem declaração	-	-	-	-	-	-	-	-
Esgoto a céu aberto								
Existe	13	-	-	13	48	-	-	48
Não existe	511	189	1	321	1 481	568	4	909
Sem declaração	-	-	-	-	-	-	-	-
Lixo acumulado nos logradouros								
Existe	44	15	-	29	129	42	-	87
Não existe	480	174	1	305	1 400	526	4	870

ANUÁRIO ESTATÍSTICO DO ESTADO DA PARAÍBA - 2011

II - Características Demográficas e Sociais

2.1 - Demografia

2.1.2 - Domicílios

2.1.2.2 - Características dos Domicílios e Entorno

Tabela 02 - Domicílios particulares permanentes e moradores em domicílios particulares permanentes, por forma de abastecimento de água, segundo as características do entorno nos municípios de Paraíba - 2010

Características do entorno e municípios	Domicílios particulares permanentes				Moradores em domicílios particulares permanentes			
	Total	Forma de abastecimento de água			Total	Forma de abastecimento de água		
		Rede geral de distribuição	Poço ou nascente na propriedade	Outra		Rede geral de distribuição	Poço ou nascente na propriedade	Outra
Sem declaração	-	-	-	-	-	-	-	-
São José da Lagoa Tapada	**1 001**	**958**	**4**	**39**	**3 310**	**3 162**	**17**	**131**
Identificação do logradouro								
Existe	452	442	1	9	1 452	1 422	4	26
Não existe	549	516	3	30	1 858	1 740	13	105
Sem declaração	-	-	-	-	-	-	-	-
Iluminação pública								
Existe	953	912	4	37	3 145	3 005	17	123
Não existe	48	46	-	2	165	157	-	8
Sem declaração	-	-	-	-	-	-	-	-
Pavimentação								
Existe	872	850	4	18	2 861	2 781	17	63
Não existe	129	108	-	21	449	381	-	68
Sem declaração	-	-	-	-	-	-	-	-
Calçada								
Existe	824	802	3	19	2 699	2 628	13	58
Não existe	177	156	1	20	611	534	4	73
Sem declaração	-	-	-	-	-	-	-	-
Meio-fio / guia								
Existe	781	761	3	17	2 568	2 498	11	59
Não existe	220	197	1	22	742	664	6	72
Sem declaração	-	-	-	-	-	-	-	-
Bueiro / boca de lobo								
Existe	196	193	-	3	667	658	-	9
Não existe	805	765	4	36	2 643	2 504	17	122
Sem declaração	-	-	-	-	-	-	-	-
Rampa para cadeirante								
Existe	3	3	-	-	14	14	-	-
Não existe	998	955	4	39	3 296	3 148	17	131
Sem declaração	-	-	-	-	-	-	-	-
Arborização								
Existe	911	885	4	22	2 983	2 895	17	71
Não existe	90	73	-	17	327	267	-	60
Sem declaração	-	-	-	-	-	-	-	-
Esgoto a céu aberto								
Existe	33	27	-	6	125	97	-	28
Não existe	968	931	4	33	3 185	3 065	17	103
Sem declaração	-	-	-	-	-	-	-	-
Lixo acumulado nos logradouros								
Existe	61	59	-	2	195	191	-	4
Não existe	940	899	4	37	3 115	2 971	17	127
Sem declaração	-	-	-	-	-	-	-	-
São José de Caiana	**730**	**655**	**-**	**75**	**2 713**	**2 427**	**-**	**286**
Identificação do logradouro								
Existe	10	10	-	-	35	35	-	-
Não existe	720	645	-	75	2 678	2 392	-	286
Sem declaração	-	-	-	-	-	-	-	-
Iluminação pública								
Existe	711	642	-	69	2 635	2 371	-	264
Não existe	19	13	-	6	78	56	-	22
Sem declaração	-	-	-	-	-	-	-	-
Pavimentação								
Existe	520	505	-	15	1 867	1 806	-	61
Não existe	210	150	-	60	846	621	-	225
Sem declaração	-	-	-	-	-	-	-	-
Calçada								

ANUÁRIO ESTATÍSTICO DO ESTADO DA PARAÍBA - 2011

II - Características Demográficas e Sociais

2.1 - Demografia

2.1.2 - Domicílios

2.1.2.2 - Características dos Domicílios e Entorno

Tabela 02 - Domicílios particulares permanentes e moradores em domicílios particulares permanentes, por forma de abastecimento de água, segundo as características do entorno nos municípios de Paraíba - 2010

Características do entorno e municípios	Domicílios particulares permanentes				Moradores em domicílios particulares permanentes			
	Total	Forma de abastecimento de água			Total	Forma de abastecimento de água		
		Rede geral de distribuição	Poço ou nascente na propriedade	Outra		Rede geral de distribuição	Poço ou nascente na propriedade	Outra
Existe	689	625	-	64	2 549	2 305	-	244
Não existe	41	30	-	11	164	122	-	42
Sem declaração	-	-	-	-	-	-	-	-
Meio-fio / guia								
Existe	533	517	-	16	1 921	1 856	-	65
Não existe	197	138	-	59	792	571	-	221
Sem declaração	-	-	-	-	-	-	-	-
Bueiro / boca de lobo								
Existe	51	49	-	2	202	193	-	9
Não existe	679	606	-	73	2 511	2 234	-	277
Sem declaração	-	-	-	-	-	-	-	-
Rampa para cadeirante								
Existe	-	-	-	-	-	-	-	-
Não existe	730	655	-	75	2 713	2 427	-	286
Sem declaração	-	-	-	-	-	-	-	-
Arborização								
Existe	714	642	-	72	2 649	2 375	-	274
Não existe	16	13	-	3	64	52	-	12
Sem declaração	-	-	-	-	-	-	-	-
Esgoto a céu aberto								
Existe	122	110	-	12	484	441	-	43
Não existe	608	545	-	63	2 229	1 986	-	243
Sem declaração	-	-	-	-	-	-	-	-
Lixo acumulado nos logradouros								
Existe	60	51	-	9	247	204	-	43
Não existe	670	604	-	66	2 466	2 223	-	243
Sem declaração	-	-	-	-	-	-	-	-
São José de Espinharas	**482**	**480**	**-**	**2**	**1 614**	**1 611**	**-**	**3**
Identificação do logradouro								
Existe	157	157	-	-	516	516	-	-
Não existe	325	323	-	2	1 098	1 095	-	3
Sem declaração	-	-	-	-	-	-	-	-
Iluminação pública								
Existe	469	467	-	2	1 577	1 574	-	3
Não existe	13	13	-	-	37	37	-	-
Sem declaração	-	-	-	-	-	-	-	-
Pavimentação								
Existe	417	416	-	1	1 384	1 382	-	2
Não existe	65	64	-	1	230	229	-	1
Sem declaração	-	-	-	-	-	-	-	-
Calçada								
Existe	354	353	-	1	1 181	1 179	-	2
Não existe	128	127	-	1	433	432	-	1
Sem declaração	-	-	-	-	-	-	-	-
Meio-fio / guia								
Existe	447	446	-	1	1 484	1 482	-	2
Não existe	35	34	-	1	130	129	-	1
Sem declaração	-	-	-	-	-	-	-	-
Bueiro / boca de lobo								
Existe	139	139	-	-	465	465	-	-
Não existe	343	341	-	2	1 149	1 146	-	3
Sem declaração	-	-	-	-	-	-	-	-
Rampa para cadeirante								
Existe	2	2	-	-	6	6	-	-
Não existe	480	478	-	2	1 608	1 605	-	3
Sem declaração	-	-	-	-	-	-	-	-

ANUÁRIO ESTATÍSTICO DO ESTADO DA PARAÍBA - 2011

II - Características Demográficas e Sociais

2.1 - Demografia

2.1.2 - Domicílios

2.1.2.2 - Características dos Domicílios e Entorno

Tabela 02 - Domicílios particulares permanentes e moradores em domicílios particulares permanentes, por forma de abastecimento de água, segundo as características do entorno nos municípios de Paraíba - 2010

Características do entorno e municípios	Domicílios particulares permanentes				Moradores em domicílios particulares permanentes			
	Total	Forma de abastecimento de água			Total	Forma de abastecimento de água		
		Rede geral de distribuição	Poço ou nascente na propriedade	Outra		Rede geral de distribuição	Poço ou nascente na propriedade	Outra
Arborização								
Existe	475	473	-	2	1 592	1 589	-	3
Não existe	7	7	-	-	22	22	-	-
Sem declaração	-	-	-	-	-	-	-	-
Esgoto a céu aberto								
Existe	14	14	-	-	55	55	-	-
Não existe	468	466	-	2	1 559	1 556	-	3
Sem declaração	-	-	-	-	-	-	-	-
Lixo acumulado nos logradouros								
Existe	-	-	-	-	-	-	-	-
Não existe	482	480	-	2	1 614	1 611	-	3
Sem declaração	-	-	-	-	-	-	-	-
São José de Piranhas	**3 173**	**3 139**	**5**	**29**	**10 756**	**10 650**	**19**	**87**
Identificação do logradouro								
Existe	1 468	1 456	3	9	4 949	4 909	13	27
Não existe	1 684	1 663	2	19	5 745	5 681	6	58
Sem declaração	21	20	-	1	62	60	-	2
Iluminação pública								
Existe	3 064	3 036	5	23	10 409	10 319	19	71
Não existe	88	83	-	5	285	271	-	14
Sem declaração	21	20	-	1	62	60	-	2
Pavimentação								
Existe	2 280	2 264	2	14	7 678	7 627	9	42
Não existe	872	855	3	14	3 016	2 963	10	43
Sem declaração	21	20	-	1	62	60	-	2
Calçada								
Existe	2 888	2 870	4	14	9 769	9 711	16	42
Não existe	264	249	1	14	925	879	3	43
Sem declaração	21	20	-	1	62	60	-	2
Meio-fio / guia								
Existe	2 244	2 231	-	13	7 524	7 485	-	39
Não existe	908	888	5	15	3 170	3 105	19	46
Sem declaração	21	20	-	1	62	60	-	2
Bueiro / boca de lobo								
Existe	16	16	-	-	56	56	-	-
Não existe	3 136	3 103	5	28	10 638	10 534	19	85
Sem declaração	21	20	-	1	62	60	-	2
Rampa para cadeirante								
Existe	2	2	-	-	3	3	-	-
Não existe	3 150	3 117	5	28	10 691	10 587	19	85
Sem declaração	21	20	-	1	62	60	-	2
Arborização								
Existe	3 124	3 094	5	25	10 584	10 491	19	74
Não existe	28	25	-	3	110	99	-	11
Sem declaração	21	20	-	1	62	60	-	2
Esgoto a céu aberto								
Existe	72	72	-	-	234	234	-	-
Não existe	3 080	3 047	5	28	10 460	10 356	19	85
Sem declaração	21	20	-	1	62	60	-	2
Lixo acumulado nos logradouros								
Existe	40	37	1	2	154	143	3	8
Não existe	3 112	3 082	4	26	10 540	10 447	16	77
Sem declaração	21	20	-	1	62	60	-	2
São José de Princesa	**194**	**140**	**15**	**39**	**692**	**478**	**59**	**155**
Identificação do logradouro								
Existe	8	7	-	1	21	17	-	4

ANUÁRIO ESTATÍSTICO DO ESTADO DA PARAÍBA - 2011

II - Características Demográficas e Sociais

2.1 - Demografia

2.1.2 - Domicílios

2.1.2.2 - Características dos Domicílios e Entorno

Tabela 02 - Domicílios particulares permanentes e moradores em domicílios particulares permanentes, por forma de abastecimento de água, segundo as características do entorno nos municípios de Paraíba - 2010

Características do entorno e municípios	Domicílios particulares permanentes				Moradores em domicílios particulares permanentes			
	Total	Forma de abastecimento de água			Total	Forma de abastecimento de água		
		Rede geral de distribuição	Poço ou nascente na propriedade	Outra		Rede geral de distribuição	Poço ou nascente na propriedade	Outra
Não existe	186	133	15	38	671	461	59	151
Sem declaração	-	-	-	-	-	-	-	-
Iluminação pública								
Existe	184	139	13	32	655	474	50	131
Não existe	10	1	2	7	37	4	9	24
Sem declaração	-	-	-	-	-	-	-	-
Pavimentação								
Existe	173	139	13	21	610	474	52	84
Não existe	21	1	2	18	82	4	7	71
Sem declaração	-	-	-	-	-	-	-	-
Calçada								
Existe	133	129	1	3	458	441	6	11
Não existe	61	11	14	36	234	37	53	144
Sem declaração	-	-	-	-	-	-	-	-
Meio-fio / guia								
Existe	159	130	12	17	548	440	46	62
Não existe	35	10	3	22	144	38	13	93
Sem declaração	-	-	-	-	-	-	-	-
Bueiro / boca de lobo								
Existe	27	-	10	17	98	-	35	63
Não existe	167	140	5	22	594	478	24	92
Sem declaração	-	-	-	-	-	-	-	-
Rampa para cadeirante								
Existe	-	-	-	-	-	-	-	-
Não existe	194	140	15	39	692	478	59	155
Sem declaração	-	-	-	-	-	-	-	-
Arborização								
Existe	168	139	10	19	588	474	38	76
Não existe	26	1	5	20	104	4	21	79
Sem declaração	-	-	-	-	-	-	-	-
Esgoto a céu aberto								
Existe	56	34	8	14	212	127	27	58
Não existe	138	106	7	25	480	351	32	97
Sem declaração	-	-	-	-	-	-	-	-
Lixo acumulado nos logradouros								
Existe	4	-	-	4	22	-	-	22
Não existe	190	140	15	35	670	478	59	133
Sem declaração	-	-	-	-	-	-	-	-
São José do Bonfim	**390**	**378**	**2**	**10**	**1 360**	**1 325**	**7**	**28**
Identificação do logradouro								
Existe	171	166	1	4	568	550	4	14
Não existe	219	212	1	6	792	775	3	14
Sem declaração	-	-	-	-	-	-	-	-
Iluminação pública								
Existe	358	347	2	9	1 255	1 222	7	26
Não existe	32	31	-	1	105	103	-	2
Sem declaração	-	-	-	-	-	-	-	-
Pavimentação								
Existe	298	288	2	8	1 038	1 008	7	23
Não existe	92	90	-	2	322	317	-	5
Sem declaração	-	-	-	-	-	-	-	-
Calçada								
Existe	318	310	1	7	1 110	1 085	3	22
Não existe	72	68	1	3	250	240	4	6
Sem declaração	-	-	-	-	-	-	-	-
Meio-fio / guia								

ANUÁRIO ESTATÍSTICO DO ESTADO DA PARAÍBA - 2011

II - Características Demográficas e Sociais

2.1 - Demografia

2.1.2 - Domicílios

2.1.2.2 - Características dos Domicílios e Entorno

Tabela 02 - Domicílios particulares permanentes e moradores em domicílios particulares permanentes, por forma de abastecimento de água, segundo as características do entorno nos municípios de Paraíba - 2010

Características do entorno e municípios	Domicílios particulares permanentes				Moradores em domicílios particulares permanentes			
	Total	Forma de abastecimento de água			Total	Forma de abastecimento de água		
		Rede geral de distribuição	Poço ou nascente na propriedade	Outra		Rede geral de distribuição	Poço ou nascente na propriedade	Outra
Existe	305	295	2	8	1 065	1 035	7	23
Não existe	85	83	-	2	295	290	-	5
Sem declaração	-	-	-	-	-	-	-	-
Bueiro / boca de lobo								
Existe	20	18	-	2	76	71	-	5
Não existe	370	360	2	8	1 284	1 254	7	23
Sem declaração	-	-	-	-	-	-	-	-
Rampa para cadeirante								
Existe	16	16	-	-	55	55	-	-
Não existe	374	362	2	10	1 305	1 270	7	28
Sem declaração	-	-	-	-	-	-	-	-
Arborização								
Existe	372	361	2	9	1 295	1 262	7	26
Não existe	18	17	-	1	65	63	-	2
Sem declaração	-	-	-	-	-	-	-	-
Esgoto a céu aberto								
Existe	35	34	-	1	120	117	-	3
Não existe	355	344	2	9	1 240	1 208	7	25
Sem declaração	-	-	-	-	-	-	-	-
Lixo acumulado nos logradouros								
Existe	-	-	-	-	-	-	-	-
Não existe	390	378	2	10	1 360	1 325	7	28
Sem declaração	-	-	-	-	-	-	-	-
São José do Brejo do Cruz	**245**	**-**	**-**	**245**	**958**	**-**	**-**	**958**
Identificação do logradouro								
Existe	36	-	-	36	158	-	-	158
Não existe	204	-	-	204	787	-	-	787
Sem declaração	5	-	-	5	13	-	-	13
Iluminação pública								
Existe	200	-	-	200	799	-	-	799
Não existe	40	-	-	40	146	-	-	146
Sem declaração	5	-	-	5	13	-	-	13
Pavimentação								
Existe	124	-	-	124	497	-	-	497
Não existe	116	-	-	116	448	-	-	448
Sem declaração	5	-	-	5	13	-	-	13
Calçada								
Existe	94	-	-	94	382	-	-	382
Não existe	146	-	-	146	563	-	-	563
Sem declaração	5	-	-	5	13	-	-	13
Meio-fio / guia								
Existe	159	-	-	159	621	-	-	621
Não existe	81	-	-	81	324	-	-	324
Sem declaração	5	-	-	5	13	-	-	13
Bueiro / boca de lobo								
Existe	-	-	-	-	-	-	-	-
Não existe	240	-	-	240	945	-	-	945
Sem declaração	5	-	-	5	13	-	-	13
Rampa para cadeirante								
Existe	18	-	-	18	73	-	-	73
Não existe	222	-	-	222	872	-	-	872
Sem declaração	5	-	-	5	13	-	-	13
Arborização								
Existe	236	-	-	236	935	-	-	935
Não existe	4	-	-	4	10	-	-	10
Sem declaração	5	-	-	5	13	-	-	13

ANUÁRIO ESTATÍSTICO DO ESTADO DA PARAÍBA - 2011

II - Características Demográficas e Sociais

2.1 - Demografia

2.1.2 - Domicílios

2.1.2.2 - Características dos Domicílios e Entorno

Tabela 02 - Domicílios particulares permanentes e moradores em domicílios particulares permanentes, por forma de abastecimento de água, segundo as características do entorno nos municípios de Paraíba - 2010

Características do entorno e municípios	Domicílios particulares permanentes				Moradores em domicílios particulares permanentes			
	Total	Forma de abastecimento de água			Total	Forma de abastecimento de água		
		Rede geral de distribuição	Poço ou nascente na propriedade	Outra		Rede geral de distribuição	Poço ou nascente na propriedade	Outra
Esgoto a céu aberto								
Existe	108	-	-	108	409	-	-	409
Não existe	132	-	-	132	536	-	-	536
Sem declaração	5	-	-	5	13	-	-	13
Lixo acumulado nos logradouros								
Existe	-	-	-	-	-	-	-	-
Não existe	240	-	-	240	945	-	-	945
Sem declaração	5	-	-	5	13	-	-	13
São José do Sabugi	**748**	**736**	**-**	**12**	**2 576**	**2 544**	**-**	**32**
Identificação do logradouro								
Existe	236	228	-	8	797	770	-	27
Não existe	511	507	-	4	1 775	1 770	-	5
Sem declaração	1	1	-	-	4	4	-	-
Iluminação pública								
Existe	651	640	-	11	2 220	2 189	-	31
Não existe	96	95	-	1	352	351	-	1
Sem declaração	1	1	-	-	4	4	-	-
Pavimentação								
Existe	678	667	-	11	2 312	2 281	-	31
Não existe	69	68	-	1	260	259	-	1
Sem declaração	1	1	-	-	4	4	-	-
Calçada								
Existe	635	628	-	7	2 173	2 149	-	24
Não existe	112	107	-	5	399	391	-	8
Sem declaração	1	1	-	-	4	4	-	-
Meio-fio / guia								
Existe	668	658	-	10	2 279	2 249	-	30
Não existe	79	77	-	2	293	291	-	2
Sem declaração	1	1	-	-	4	4	-	-
Bueiro / boca de lobo								
Existe	53	53	-	-	173	173	-	-
Não existe	694	682	-	12	2 399	2 367	-	32
Sem declaração	1	1	-	-	4	4	-	-
Rampa para cadeirante								
Existe	33	33	-	-	116	116	-	-
Não existe	714	702	-	12	2 456	2 424	-	32
Sem declaração	1	1	-	-	4	4	-	-
Arborização								
Existe	711	701	-	10	2 463	2 433	-	30
Não existe	36	34	-	2	109	107	-	2
Sem declaração	1	1	-	-	4	4	-	-
Esgoto a céu aberto								
Existe	6	6	-	-	13	13	-	-
Não existe	741	729	-	12	2 559	2 527	-	32
Sem declaração	1	1	-	-	4	4	-	-
Lixo acumulado nos logradouros								
Existe	9	9	-	-	20	20	-	-
Não existe	738	726	-	12	2 552	2 520	-	32
Sem declaração	1	1	-	-	4	4	-	-
São José dos Cordeiros	**538**	**537**	**-**	**1**	**1 640**	**1 634**	**-**	**6**
Identificação do logradouro								
Existe	153	153	-	-	486	486	-	-
Não existe	385	384	-	1	1 154	1 148	-	6
Sem declaração	-	-	-	-	-	-	-	-
Iluminação pública								
Existe	536	536	-	-	1 630	1 630	-	-

ANUÁRIO ESTATÍSTICO DO ESTADO DA PARAÍBA - 2011

II - Características Demográficas e Sociais

2.1 - Demografia

2.1.2 - Domicílios

2.1.2.2 - Características dos Domicílios e Entorno

Tabela 02 - Domicílios particulares permanentes e moradores em domicílios particulares permanentes, por forma de abastecimento de água, segundo as características do entorno nos municípios de Paraíba - 2010

Características do entorno e municípios	Domicílios particulares permanentes				Moradores em domicílios particulares permanentes			
	Total	Forma de abastecimento de água			Total	Forma de abastecimento de água		
		Rede geral de distribuição	Poço ou nascente na propriedade	Outra		Rede geral de distribuição	Poço ou nascente na propriedade	Outra
Não existe	2	1	-	1	10	4	-	6
Sem declaração	-	-	-	-	-	-	-	-
Pavimentação								
Existe	518	518	-	-	1 560	1 560	-	-
Não existe	20	19	-	1	80	74	-	6
Sem declaração	-	-	-	-	-	-	-	-
Calçada								
Existe	448	448	-	-	1 331	1 331	-	-
Não existe	90	89	-	1	309	303	-	6
Sem declaração	-	-	-	-	-	-	-	-
Meio-fio / guia								
Existe	529	529	-	-	1 602	1 602	-	-
Não existe	9	8	-	1	38	32	-	6
Sem declaração	-	-	-	-	-	-	-	-
Bueiro / boca de lobo								
Existe	-	-	-	-	-	-	-	-
Não existe	538	537	-	1	1 640	1 634	-	6
Sem declaração	-	-	-	-	-	-	-	-
Rampa para cadeirante								
Existe	-	-	-	-	-	-	-	-
Não existe	538	537	-	1	1 640	1 634	-	6
Sem declaração	-	-	-	-	-	-	-	-
Arborização								
Existe	525	524	-	1	1 601	1 595	-	6
Não existe	13	13	-	-	39	39	-	-
Sem declaração	-	-	-	-	-	-	-	-
Esgoto a céu aberto								
Existe	13	13	-	-	38	38	-	-
Não existe	525	524	-	1	1 602	1 596	-	6
Sem declaração	-	-	-	-	-	-	-	-
Lixo acumulado nos logradouros								
Existe	33	33	-	-	104	104	-	-
Não existe	505	504	-	1	1 536	1 530	-	6
Sem declaração	-	-	-	-	-	-	-	-
São José dos Ramos	**678**	**491**	**8**	**179**	**2 373**	**1 694**	**22**	**657**
Identificação do logradouro								
Existe	422	338	8	76	1 435	1 149	22	264
Não existe	255	152	-	103	935	542	-	393
Sem declaração	1	1	-	-	3	3	-	-
Iluminação pública								
Existe	629	475	8	146	2 177	1 643	22	512
Não existe	48	15	-	33	193	48	-	145
Sem declaração	1	1	-	-	3	3	-	-
Pavimentação								
Existe	585	468	8	109	2 020	1 607	22	391
Não existe	92	22	-	70	350	84	-	266
Sem declaração	1	1	-	-	3	3	-	-
Calçada								
Existe	254	202	7	45	831	675	18	138
Não existe	423	288	1	134	1 539	1 016	4	519
Sem declaração	1	1	-	-	3	3	-	-
Meio-fio / guia								
Existe	588	472	8	108	2 029	1 620	22	387
Não existe	89	18	-	71	341	71	-	270
Sem declaração	1	1	-	-	3	3	-	-
Bueiro / boca de lobo								

ANUÁRIO ESTATÍSTICO DO ESTADO DA PARAÍBA - 2011

II - Características Demográficas e Sociais

2.1 - Demografia

2.1.2 - Domicílios

2.1.2.2 - Características dos Domicílios e Entorno

Tabela 02 - Domicílios particulares permanentes e moradores em domicílios particulares permanentes, por forma de abastecimento de água, segundo as características do entorno nos municípios de Paraíba - 2010

Características do entorno e municípios	Domicílios particulares permanentes				Moradores em domicílios particulares permanentes			
	Total	Forma de abastecimento de água			Total	Forma de abastecimento de água		
		Rede geral de distribuição	Poço ou nascente na propriedade	Outra		Rede geral de distribuição	Poço ou nascente na propriedade	Outra
Existe	216	174	7	35	734	600	20	114
Não existe	461	316	1	144	1 636	1 091	2	543
Sem declaração	1	1	-	-	3	3	-	-
Rampa para cadeirante								
Existe	9	9	-	-	30	30	-	-
Não existe	668	481	8	179	2 340	1 661	22	657
Sem declaração	1	1	-	-	3	3	-	-
Arborização								
Existe	485	364	8	113	1 672	1 261	22	389
Não existe	192	126	-	66	698	430	-	268
Sem declaração	1	1	-	-	3	3	-	-
Esgoto a céu aberto								
Existe	330	218	-	112	1 194	763	-	431
Não existe	347	272	8	67	1 176	928	22	226
Sem declaração	1	1	-	-	3	3	-	-
Lixo acumulado nos logradouros								
Existe	1	-	-	1	5	-	-	5
Não existe	676	490	8	178	2 365	1 691	22	652
Sem declaração	1	1	-	-	3	3	-	-
São Mamede	**1 836**	**1 813**	**-**	**23**	**5 928**	**5 867**	**-**	**61**
Identificação do logradouro								
Existe	1 247	1 237	-	10	4 021	3 997	-	24
Não existe	589	576	-	13	1 907	1 870	-	37
Sem declaração	-	-	-	-	-	-	-	-
Iluminação pública								
Existe	1 778	1 759	-	19	5 742	5 695	-	47
Não existe	58	54	-	4	186	172	-	14
Sem declaração	-	-	-	-	-	-	-	-
Pavimentação								
Existe	1 499	1 489	-	10	4 827	4 803	-	24
Não existe	337	324	-	13	1 101	1 064	-	37
Sem declaração	-	-	-	-	-	-	-	-
Calçada								
Existe	1 576	1 562	-	14	5 061	5 026	-	35
Não existe	260	251	-	9	867	841	-	26
Sem declaração	-	-	-	-	-	-	-	-
Meio-fio / guia								
Existe	1 548	1 537	-	11	4 987	4 960	-	27
Não existe	288	276	-	12	941	907	-	34
Sem declaração	-	-	-	-	-	-	-	-
Bueiro / boca de lobo								
Existe	4	4	-	-	12	12	-	-
Não existe	1 832	1 809	-	23	5 916	5 855	-	61
Sem declaração	-	-	-	-	-	-	-	-
Rampa para cadeirante								
Existe	11	11	-	-	38	38	-	-
Não existe	1 825	1 802	-	23	5 890	5 829	-	61
Sem declaração	-	-	-	-	-	-	-	-
Arborização								
Existe	1 741	1 721	-	20	5 616	5 564	-	52
Não existe	95	92	-	3	312	303	-	9
Sem declaração	-	-	-	-	-	-	-	-
Esgoto a céu aberto								
Existe	53	52	-	1	175	171	-	4
Não existe	1 783	1 761	-	22	5 753	5 696	-	57
Sem declaração	-	-	-	-	-	-	-	-

ANUÁRIO ESTATÍSTICO DO ESTADO DA PARAÍBA - 2011

II - Características Demográficas e Sociais

2.1 - Demografia

2.1.2 - Domicílios

2.1.2.2 - Características dos Domicílios e Entorno

Tabela 02 - Domicílios particulares permanentes e moradores em domicílios particulares permanentes, por forma de abastecimento de água, segundo as características do entorno nos municípios de Paraíba - 2010

Características do entorno e municípios	Domicílios particulares permanentes				Moradores em domicílios particulares permanentes			
	Total	Forma de abastecimento de água			Total	Forma de abastecimento de água		
		Rede geral de distribuição	Poço ou nascente na propriedade	Outra		Rede geral de distribuição	Poço ou nascente na propriedade	Outra
Lixo acumulado nos logradouros								
Existe	17	15	-	2	60	55	-	5
Não existe	1 819	1 798	-	21	5 868	5 812	-	56
Sem declaração	-	-	-	-	-	-	-	-
São Miguel de Taipu	**808**	**715**	**3**	**90**	**2 952**	**2 640**	**9**	**303**
Identificação do logradouro								
Existe	153	152	-	1	567	560	-	7
Não existe	649	557	3	89	2 358	2 053	9	296
Sem declaração	6	6	-	-	27	27	-	-
Iluminação pública								
Existe	782	697	3	82	2 851	2 568	9	274
Não existe	20	12	-	8	74	45	-	29
Sem declaração	6	6	-	-	27	27	-	-
Pavimentação								
Existe	608	569	3	36	2 228	2 101	9	118
Não existe	194	140	-	54	697	512	-	185
Sem declaração	6	6	-	-	27	27	-	-
Calçada								
Existe	32	28	2	2	105	96	5	4
Não existe	770	681	1	88	2 820	2 517	4	299
Sem declaração	6	6	-	-	27	27	-	-
Meio-fio / guia								
Existe	612	575	3	34	2 254	2 132	9	113
Não existe	190	134	-	56	671	481	-	190
Sem declaração	6	6	-	-	27	27	-	-
Bueiro / boca de lobo								
Existe	61	55	2	4	226	212	5	9
Não existe	741	654	1	86	2 699	2 401	4	294
Sem declaração	6	6	-	-	27	27	-	-
Rampa para cadeirante								
Existe	6	6	-	-	21	21	-	-
Não existe	796	703	3	90	2 904	2 592	9	303
Sem declaração	6	6	-	-	27	27	-	-
Arborização								
Existe	595	566	3	26	2 202	2 105	9	88
Não existe	207	143	-	64	723	508	-	215
Sem declaração	6	6	-	-	27	27	-	-
Esgoto a céu aberto								
Existe	76	68	-	8	282	253	-	29
Não existe	726	641	3	82	2 643	2 360	9	274
Sem declaração	6	6	-	-	27	27	-	-
Lixo acumulado nos logradouros								
Existe	22	3	-	19	79	11	-	68
Não existe	780	706	3	71	2 846	2 602	9	235
Sem declaração	6	6	-	-	27	27	-	-
São Sebastião de Lagoa de Roça	**1 396**	**1 350**	**11**	**35**	**4 654**	**4 518**	**46**	**90**
Identificação do logradouro								
Existe	535	519	2	14	1 856	1 816	9	31
Não existe	861	831	9	21	2 798	2 702	37	59
Sem declaração	-	-	-	-	-	-	-	-
Iluminação pública								
Existe	1 387	1 341	11	35	4 621	4 485	46	90
Não existe	9	9	-	-	33	33	-	-
Sem declaração	-	-	-	-	-	-	-	-
Pavimentação								
Existe	942	921	7	14	3 123	3 062	32	29

ANUÁRIO ESTATÍSTICO DO ESTADO DA PARAÍBA - 2011

II - Características Demográficas e Sociais

2.1 - Demografia

2.1.2 - Domicílios

2.1.2.2 - Características dos Domicílios e Entorno

Tabela 02 - Domicílios particulares permanentes e moradores em domicílios particulares permanentes, por forma de abastecimento de água, segundo as características do entorno nos municípios de Paraíba - 2010

Características do entorno e municípios	Domicílios particulares permanentes				Moradores em domicílios particulares permanentes			
	Total	Forma de abastecimento de água			Total	Forma de abastecimento de água		
		Rede geral de distribuição	Poço ou nascente na propriedade	Outra		Rede geral de distribuição	Poço ou nascente na propriedade	Outra
Não existe	454	429	4	21	1 531	1 456	14	61
Sem declaração	-	-	-	-	-	-	-	-
Calçada								
Existe	905	886	6	13	2 995	2 944	24	27
Não existe	491	464	5	22	1 659	1 574	22	63
Sem declaração	-	-	-	-	-	-	-	-
Meio-fio / guia								
Existe	953	933	7	13	3 162	3 104	32	26
Não existe	443	417	4	22	1 492	1 414	14	64
Sem declaração	-	-	-	-	-	-	-	-
Bueiro / boca de lobo								
Existe	188	182	3	3	642	623	13	6
Não existe	1 208	1 168	8	32	4 012	3 895	33	84
Sem declaração	-	-	-	-	-	-	-	-
Rampa para cadeirante								
Existe	5	5	-	-	18	18	-	-
Não existe	1 391	1 345	11	35	4 636	4 500	46	90
Sem declaração	-	-	-	-	-	-	-	-
Arborização								
Existe	1 083	1 047	7	29	3 590	3 484	28	78
Não existe	313	303	4	6	1 064	1 034	18	12
Sem declaração	-	-	-	-	-	-	-	-
Esgoto a céu aberto								
Existe	313	292	2	19	1 067	999	11	57
Não existe	1 083	1 058	9	16	3 587	3 519	35	33
Sem declaração	-	-	-	-	-	-	-	-
Lixo acumulado nos logradouros								
Existe	30	30	-	-	96	96	-	-
Não existe	1 366	1 320	11	35	4 558	4 422	46	90
Sem declaração	-	-	-	-	-	-	-	-
São Sebastião do Umbuzeiro	**701**	**695**	**-**	**6**	**2 094**	**2 079**	**-**	**15**
Identificação do logradouro								
Existe	112	112	-	-	330	330	-	-
Não existe	589	583	-	6	1 764	1 749	-	15
Sem declaração	-	-	-	-	-	-	-	-
Iluminação pública								
Existe	677	674	-	3	2 026	2 019	-	7
Não existe	24	21	-	3	68	60	-	8
Sem declaração	-	-	-	-	-	-	-	-
Pavimentação								
Existe	593	592	-	1	1 777	1 775	-	2
Não existe	108	103	-	5	317	304	-	13
Sem declaração	-	-	-	-	-	-	-	-
Calçada								
Existe	617	615	-	2	1 860	1 854	-	6
Não existe	84	80	-	4	234	225	-	9
Sem declaração	-	-	-	-	-	-	-	-
Meio-fio / guia								
Existe	594	593	-	1	1 782	1 780	-	2
Não existe	107	102	-	5	312	299	-	13
Sem declaração	-	-	-	-	-	-	-	-
Bueiro / boca de lobo								
Existe	16	16	-	-	42	42	-	-
Não existe	685	679	-	6	2 052	2 037	-	15
Sem declaração	-	-	-	-	-	-	-	-
Rampa para cadeirante								

ANUÁRIO ESTATÍSTICO DO ESTADO DA PARAÍBA - 2011

II - Características Demográficas e Sociais

2.1 - Demografia

2.1.2 - Domicílios

2.1.2.2 - Características dos Domicílios e Entorno

Tabela 02 - Domicílios particulares permanentes e moradores em domicílios particulares permanentes, por forma de abastecimento de água, segundo as características do entorno nos municípios de Paraíba - 2010

Características do entorno e municípios	Domicílios particulares permanentes				Moradores em domicílios particulares permanentes			
	Total	Forma de abastecimento de água			Total	Forma de abastecimento de água		
		Rede geral de distribuição	Poço ou nascente na propriedade	Outra		Rede geral de distribuição	Poço ou nascente na propriedade	Outra
Existe	10	10	-	-	33	33	-	-
Não existe	691	685	-	6	2 061	2 046	-	15
Sem declaração	-	-	-	-	-	-	-	-
Arborização								
Existe	594	592	-	2	1 781	1 778	-	3
Não existe	107	103	-	4	313	301	-	12
Sem declaração	-	-	-	-	-	-	-	-
Esgoto a céu aberto								
Existe	59	57	-	2	175	168	-	7
Não existe	642	638	-	4	1 919	1 911	-	8
Sem declaração	-	-	-	-	-	-	-	-
Lixo acumulado nos logradouros								
Existe	4	4	-	-	14	14	-	-
Não existe	697	691	-	6	2 080	2 065	-	15
Sem declaração	-	-	-	-	-	-	-	-
Sapé	**10 925**	**8 950**	**1 240**	**735**	**38 076**	**30 729**	**4 706**	**2 641**
Identificação do logradouro								
Existe	4 769	3 946	526	297	16 794	13 641	2 113	1 040
Não existe	6 155	5 004	714	437	21 279	17 088	2 593	1 598
Sem declaração	1	-	-	1	3	-	-	3
Iluminação pública								
Existe	10 530	8 671	1 164	695	36 772	29 825	4 446	2 501
Não existe	394	279	76	39	1 301	904	260	137
Sem declaração	1	-	-	1	3	-	-	3
Pavimentação								
Existe	6 234	5 552	549	133	21 276	18 809	2 067	400
Não existe	4 690	3 398	691	601	16 797	11 920	2 639	2 238
Sem declaração	1	-	-	1	3	-	-	3
Calçada								
Existe	6 130	5 433	581	116	20 832	18 316	2 159	357
Não existe	4 794	3 517	659	618	17 241	12 413	2 547	2 281
Sem declaração	1	-	-	1	3	-	-	3
Meio-fio / guia								
Existe	6 605	5 921	554	130	22 514	20 028	2 091	395
Não existe	4 319	3 029	686	604	15 559	10 701	2 615	2 243
Sem declaração	1	-	-	1	3	-	-	3
Bueiro / boca de lobo								
Existe	1 272	1 084	156	32	4 447	3 738	603	106
Não existe	9 652	7 866	1 084	702	33 626	26 991	4 103	2 532
Sem declaração	1	-	-	1	3	-	-	3
Rampa para cadeirante								
Existe	106	93	11	2	360	306	42	12
Não existe	10 818	8 857	1 229	732	37 713	30 423	4 664	2 626
Sem declaração	1	-	-	1	3	-	-	3
Arborização								
Existe	9 820	8 117	1 058	645	34 376	27 957	4 070	2 349
Não existe	1 104	833	182	89	3 697	2 772	636	289
Sem declaração	1	-	-	1	3	-	-	3
Esgoto a céu aberto								
Existe	4 979	3 956	512	511	17 450	13 716	1 889	1 845
Não existe	5 945	4 994	728	223	20 623	17 013	2 817	793
Sem declaração	1	-	-	1	3	-	-	3
Lixo acumulado nos logradouros								
Existe	945	678	164	103	3 349	2 373	590	386
Não existe	9 979	8 272	1 076	631	34 724	28 356	4 116	2 252
Sem declaração	1	-	-	1	3	-	-	3

ANUÁRIO ESTATÍSTICO DO ESTADO DA PARAÍBA - 2011

II - Características Demográficas e Sociais

2.1 - Demografia

2.1.2 - Domicílios

2.1.2.2 - Características dos Domicílios e Entorno

Tabela 02 - Domicílios particulares permanentes e moradores em domicílios particulares permanentes, por forma de abastecimento de água, segundo as características do entorno nos municípios de Paraíba - 2010

Características do entorno e municípios	Domicílios particulares permanentes				Moradores em domicílios particulares permanentes			
	Total	Forma de abastecimento de água			Total	Forma de abastecimento de água		
		Rede geral de distribuição	Poço ou nascente na propriedade	Outra		Rede geral de distribuição	Poço ou nascente na propriedade	Outra
Seridó	**1 246**	**1 131**	**2**	**113**	**4 586**	**4 220**	**9**	**357**
Identificação do logradouro								
Existe	452	412	-	40	1 679	1 550	-	129
Não existe	791	716	2	73	2 897	2 660	9	228
Sem declaração	3	3	-	-	10	10	-	-
Iluminação pública								
Existe	1 157	1 054	2	101	4 262	3 943	9	310
Não existe	86	74	-	12	314	267	-	47
Sem declaração	3	3	-	-	10	10	-	-
Pavimentação								
Existe	873	802	1	70	3 230	3 011	7	212
Não existe	370	326	1	43	1 346	1 199	2	145
Sem declaração	3	3	-	-	10	10	-	-
Calçada								
Existe	753	699	1	53	2 776	2 615	7	154
Não existe	490	429	1	60	1 800	1 595	2	203
Sem declaração	3	3	-	-	10	10	-	-
Meio-fio / guia								
Existe	1 121	1 031	1	89	4 150	3 876	7	267
Não existe	122	97	1	24	426	334	2	90
Sem declaração	3	3	-	-	10	10	-	-
Bueiro / boca de lobo								
Existe	-	-	-	-	-	-	-	-
Não existe	1 243	1 128	2	113	4 576	4 210	9	357
Sem declaração	3	3	-	-	10	10	-	-
Rampa para cadeirante								
Existe	-	-	-	-	-	-	-	-
Não existe	1 243	1 128	2	113	4 576	4 210	9	357
Sem declaração	3	3	-	-	10	10	-	-
Arborização								
Existe	1 132	1 031	2	99	4 148	3 837	9	302
Não existe	111	97	-	14	428	373	-	55
Sem declaração	3	3	-	-	10	10	-	-
Esgoto a céu aberto								
Existe	588	530	-	58	2 136	1 959	-	177
Não existe	655	598	2	55	2 440	2 251	9	180
Sem declaração	3	3	-	-	10	10	-	-
Lixo acumulado nos logradouros								
Existe	51	44	-	7	175	151	-	24
Não existe	1 192	1 084	2	106	4 401	4 059	9	333
Sem declaração	3	3	-	-	10	10	-	-
Serra Branca	**2 880**	**2 813**	**4**	**63**	**8 946**	**8 781**	**10**	**155**
Identificação do logradouro								
Existe	863	846	1	16	2 691	2 643	4	44
Não existe	2 017	1 967	3	47	6 255	6 138	6	111
Sem declaração	-	-	-	-	-	-	-	-
Iluminação pública								
Existe	2 829	2 764	4	61	8 777	8 617	10	150
Não existe	51	49	-	2	169	164	-	5
Sem declaração	-	-	-	-	-	-	-	-
Pavimentação								
Existe	1 698	1 672	1	25	5 151	5 093	2	56
Não existe	1 182	1 141	3	38	3 795	3 688	8	99
Sem declaração	-	-	-	-	-	-	-	-
Calçada								
Existe	1 424	1 412	-	12	4 274	4 241	-	33

ANUÁRIO ESTATÍSTICO DO ESTADO DA PARAÍBA - 2011 IDEME

II - Características Demográficas e Sociais

2.1 - Demografia

2.1.2 - Domicílios

2.1.2.2 - Características dos Domicílios e Entorno

Tabela 02 - Domicílios particulares permanentes e moradores em domicílios particulares permanentes, por forma de abastecimento de água, segundo as características do entorno nos municípios de Paraíba - 2010

Características do entorno e municípios	Domicílios particulares permanentes				Moradores em domicílios particulares permanentes			
	Total	Forma de abastecimento de água			Total	Forma de abastecimento de água		
		Rede geral de distribuição	Poço ou nascente na propriedade	Outra		Rede geral de distribuição	Poço ou nascente na propriedade	Outra
Não existe	1 456	1 401	4	51	4 672	4 540	10	122
Sem declaração	-	-	-	-	-	-	-	-
Meio-fio / guia								
Existe	1 541	1 524	-	17	4 651	4 608	-	43
Não existe	1 339	1 289	4	46	4 295	4 173	10	112
Sem declaração	-	-	-	-	-	-	-	-
Bueiro / boca de lobo								
Existe	47	46	-	1	133	132	-	1
Não existe	2 833	2 767	4	62	8 813	8 649	10	154
Sem declaração	-	-	-	-	-	-	-	-
Rampa para cadeirante								
Existe	100	100	-	-	318	318	-	-
Não existe	2 780	2 713	4	63	8 628	8 463	10	155
Sem declaração	-	-	-	-	-	-	-	-
Arborização								
Existe	2 749	2 689	4	56	8 564	8 418	10	136
Não existe	131	124	-	7	382	363	-	19
Sem declaração	-	-	-	-	-	-	-	-
Esgoto a céu aberto								
Existe	700	690	-	10	2 258	2 234	-	24
Não existe	2 180	2 123	4	53	6 688	6 547	10	131
Sem declaração	-	-	-	-	-	-	-	-
Lixo acumulado nos logradouros								
Existe	11	11	-	-	35	35	-	-
Não existe	2 869	2 802	4	63	8 911	8 746	10	155
Sem declaração	-	-	-	-	-	-	-	-
Serra da Raiz	**713**	**677**	**-**	**36**	**2 501**	**2 387**	**-**	**114**
Identificação do logradouro								
Existe	296	288	-	8	1 047	1 023	-	24
Não existe	399	371	-	28	1 399	1 309	-	90
Sem declaração	18	18	-	-	55	55	-	-
Iluminação pública								
Existe	687	651	-	36	2 421	2 307	-	114
Não existe	8	8	-	-	25	25	-	-
Sem declaração	18	18	-	-	55	55	-	-
Pavimentação								
Existe	579	548	-	31	2 019	1 913	-	106
Não existe	116	111	-	5	427	419	-	8
Sem declaração	18	18	-	-	55	55	-	-
Calçada								
Existe	375	359	-	16	1 317	1 261	-	56
Não existe	320	300	-	20	1 129	1 071	-	58
Sem declaração	18	18	-	-	55	55	-	-
Meio-fio / guia								
Existe	568	537	-	31	1 968	1 863	-	105
Não existe	127	122	-	5	478	469	-	9
Sem declaração	18	18	-	-	55	55	-	-
Bueiro / boca de lobo								
Existe	224	208	-	16	766	713	-	53
Não existe	471	451	-	20	1 680	1 619	-	61
Sem declaração	18	18	-	-	55	55	-	-
Rampa para cadeirante								
Existe	1	1	-	-	4	4	-	-
Não existe	694	658	-	36	2 442	2 328	-	114
Sem declaração	18	18	-	-	55	55	-	-
Arborização								

ANUÁRIO ESTATÍSTICO DO ESTADO DA PARAÍBA - 2011

II - Características Demográficas e Sociais

2.1 - Demografia

2.1.2 - Domicílios

2.1.2.2 - Características dos Domicílios e Entorno

Tabela 02 - Domicílios particulares permanentes e moradores em domicílios particulares permanentes, por forma de abastecimento de água, segundo as características do entorno nos municípios de Paraíba - 2010

Características do entorno e municípios	Domicílios particulares permanentes				Moradores em domicílios particulares permanentes			
	Total	Forma de abastecimento de água			Total	Forma de abastecimento de água		
		Rede geral de distribuição	Poço ou nascente na propriedade	Outra		Rede geral de distribuição	Poço ou nascente na propriedade	Outra
Existe	591	563	-	28	2 095	2 009	-	86
Não existe	104	96	-	8	351	323	-	28
Sem declaração	18	18	-	-	55	55	-	-
Esgoto a céu aberto								
Existe	78	70	-	8	285	266	-	19
Não existe	617	589	-	28	2 161	2 066	-	95
Sem declaração	18	18	-	-	55	55	-	-
Lixo acumulado nos logradouros								
Existe	28	27	-	1	99	97	-	2
Não existe	667	632	-	35	2 347	2 235	-	112
Sem declaração	18	18	-	-	55	55	-	-
Serra Grande	**553**	**524**	**-**	**29**	**1 776**	**1 704**	**-**	**72**
Identificação do logradouro								
Existe	190	176	-	14	627	595	-	32
Não existe	362	347	-	15	1 145	1 105	-	40
Sem declaração	1	1	-	-	4	4	-	-
Iluminação pública								
Existe	513	488	-	25	1 648	1 588	-	60
Não existe	39	35	-	4	124	112	-	12
Sem declaração	1	1	-	-	4	4	-	-
Pavimentação								
Existe	473	457	-	16	1 516	1 483	-	33
Não existe	79	66	-	13	256	217	-	39
Sem declaração	1	1	-	-	4	4	-	-
Calçada								
Existe	431	421	-	10	1 383	1 363	-	20
Não existe	121	102	-	19	389	337	-	52
Sem declaração	1	1	-	-	4	4	-	-
Meio-fio / guia								
Existe	484	468	-	16	1 560	1 527	-	33
Não existe	68	55	-	13	212	173	-	39
Sem declaração	1	1	-	-	4	4	-	-
Bueiro / boca de lobo								
Existe	34	33	-	1	108	103	-	5
Não existe	518	490	-	28	1 664	1 597	-	67
Sem declaração	1	1	-	-	4	4	-	-
Rampa para cadeirante								
Existe	4	4	-	-	13	13	-	-
Não existe	548	519	-	29	1 759	1 687	-	72
Sem declaração	1	1	-	-	4	4	-	-
Arborização								
Existe	514	494	-	20	1 644	1 600	-	44
Não existe	38	29	-	9	128	100	-	28
Sem declaração	1	1	-	-	4	4	-	-
Esgoto a céu aberto								
Existe	4	4	-	-	14	14	-	-
Não existe	548	519	-	29	1 758	1 686	-	72
Sem declaração	1	1	-	-	4	4	-	-
Lixo acumulado nos logradouros								
Existe	110	93	-	17	346	298	-	48
Não existe	442	430	-	12	1 426	1 402	-	24
Sem declaração	1	1	-	-	4	4	-	-
Serra Redonda	**1 312**	**1 173**	**1**	**138**	**3 993**	**3 553**	**2**	**438**
Identificação do logradouro								
Existe	821	812	-	9	2 446	2 429	-	17
Não existe	491	361	1	129	1 547	1 124	2	421

ANUÁRIO ESTATÍSTICO DO ESTADO DA PARAÍBA - 2011

II - Características Demográficas e Sociais

2.1 - Demografia

2.1.2 - Domicílios

2.1.2.2 - Características dos Domicílios e Entorno

Tabela 02 - Domicílios particulares permanentes e moradores em domicílios particulares permanentes, por forma de abastecimento de água, segundo as características do entorno nos municípios de Paraíba - 2010

Características do entorno e municípios	Domicílios particulares permanentes				Moradores em domicílios particulares permanentes			
	Total	Forma de abastecimento de água			Total	Forma de abastecimento de água		
		Rede geral de distribuição	Poço ou nascente na propriedade	Outra		Rede geral de distribuição	Poço ou nascente na propriedade	Outra
Sem declaração	-	-	-	-	-	-	-	-
Iluminação pública								
Existe	1 298	1 159	1	138	3 953	3 513	2	438
Não existe	14	14	-	-	40	40	-	-
Sem declaração	-	-	-	-	-	-	-	-
Pavimentação								
Existe	1 019	968	-	51	3 053	2 885	-	168
Não existe	293	205	1	87	940	668	2	270
Sem declaração	-	-	-	-	-	-	-	-
Calçada								
Existe	930	890	-	40	2 775	2 650	-	125
Não existe	382	283	1	98	1 218	903	2	313
Sem declaração	-	-	-	-	-	-	-	-
Meio-fio / guia								
Existe	1 012	960	-	52	3 017	2 847	-	170
Não existe	300	213	1	86	976	706	2	268
Sem declaração	-	-	-	-	-	-	-	-
Bueiro / boca de lobo								
Existe	381	376	-	5	1 128	1 110	-	18
Não existe	931	797	1	133	2 865	2 443	2	420
Sem declaração	-	-	-	-	-	-	-	-
Rampa para cadeirante								
Existe	-	-	-	-	-	-	-	-
Não existe	1 312	1 173	1	138	3 993	3 553	2	438
Sem declaração	-	-	-	-	-	-	-	-
Arborização								
Existe	966	830	1	135	2 944	2 512	2	430
Não existe	346	343	-	3	1 049	1 041	-	8
Sem declaração	-	-	-	-	-	-	-	-
Esgoto a céu aberto								
Existe	18	12	-	6	73	48	-	25
Não existe	1 294	1 161	1	132	3 920	3 505	2	413
Sem declaração	-	-	-	-	-	-	-	-
Lixo acumulado nos logradouros								
Existe	10	8	-	2	38	29	-	9
Não existe	1 302	1 165	1	136	3 955	3 524	2	429
Sem declaração	-	-	-	-	-	-	-	-
Serraria	**872**	**837**	**6**	**29**	**2 905**	**2 821**	**20**	**64**
Identificação do logradouro								
Existe	317	300	1	16	984	944	6	34
Não existe	418	405	3	10	1 440	1 413	8	19
Sem declaração	137	132	2	3	481	464	6	11
Iluminação pública								
Existe	728	699	4	25	2 396	2 333	14	49
Não existe	7	6	-	1	28	24	-	4
Sem declaração	137	132	2	3	481	464	6	11
Pavimentação								
Existe	574	546	3	25	1 820	1 758	13	49
Não existe	161	159	1	1	604	599	1	4
Sem declaração	137	132	2	3	481	464	6	11
Calçada								
Existe	450	438	1	11	1 411	1 386	6	19
Não existe	285	267	3	15	1 013	971	8	34
Sem declaração	137	132	2	3	481	464	6	11
Meio-fio / guia								
Existe	592	564	3	25	1 866	1 804	13	49

ANUÁRIO ESTATÍSTICO DO ESTADO DA PARAÍBA - 2011

II - Características Demográficas e Sociais

2.1 - Demografia

2.1.2 - Domicílios

2.1.2.2 - Características dos Domicílios e Entorno

Tabela 02 - Domicílios particulares permanentes e moradores em domicílios particulares permanentes, por forma de abastecimento de água, segundo as características do entorno nos municípios de Paraíba - 2010

Características do entorno e municípios	Domicílios particulares permanentes				Moradores em domicílios particulares permanentes			
	Total	Forma de abastecimento de água			Total	Forma de abastecimento de água		
		Rede geral de distribuição	Poço ou nascente na propriedade	Outra		Rede geral de distribuição	Poço ou nascente na propriedade	Outra
Não existe	143	141	1	1	558	553	1	4
Sem declaração	137	132	2	3	481	464	6	11
Bueiro / boca de lobo								
Existe	180	175	-	5	571	565	-	6
Não existe	555	530	4	21	1 853	1 792	14	47
Sem declaração	137	132	2	3	481	464	6	11
Rampa para cadeirante								
Existe	-	-	-	-	-	-	-	-
Não existe	735	705	4	26	2 424	2 357	14	53
Sem declaração	137	132	2	3	481	464	6	11
Arborização								
Existe	728	699	4	25	2 403	2 337	14	52
Não existe	7	6	-	1	21	20	-	1
Sem declaração	137	132	2	3	481	464	6	11
Esgoto a céu aberto								
Existe	75	74	1	-	286	285	1	-
Não existe	660	631	3	26	2 138	2 072	13	53
Sem declaração	137	132	2	3	481	464	6	11
Lixo acumulado nos logradouros								
Existe	-	-	-	-	-	-	-	-
Não existe	735	705	4	26	2 424	2 357	14	53
Sem declaração	137	132	2	3	481	464	6	11
Sertãozinho	**983**	**753**	**2**	**228**	**3 212**	**2 465**	**4**	**743**
Identificação do logradouro								
Existe	737	620	1	116	2 404	2 034	1	369
Não existe	246	133	1	112	808	431	3	374
Sem declaração	-	-	-	-	-	-	-	-
Iluminação pública								
Existe	963	744	1	218	3 144	2 433	1	710
Não existe	20	9	1	10	68	32	3	33
Sem declaração	-	-	-	-	-	-	-	-
Pavimentação								
Existe	778	691	1	86	2 535	2 258	1	276
Não existe	205	62	1	142	677	207	3	467
Sem declaração	-	-	-	-	-	-	-	-
Calçada								
Existe	787	685	1	101	2 565	2 232	1	332
Não existe	196	68	1	127	647	233	3	411
Sem declaração	-	-	-	-	-	-	-	-
Meio-fio / guia								
Existe	857	699	1	157	2 792	2 281	1	510
Não existe	126	54	1	71	420	184	3	233
Sem declaração	-	-	-	-	-	-	-	-
Bueiro / boca de lobo								
Existe	455	438	-	17	1 485	1 420	-	65
Não existe	528	315	2	211	1 727	1 045	4	678
Sem declaração	-	-	-	-	-	-	-	-
Rampa para cadeirante								
Existe	-	-	-	-	-	-	-	-
Não existe	983	753	2	228	3 212	2 465	4	743
Sem declaração	-	-	-	-	-	-	-	-
Arborização								
Existe	744	645	1	98	2 424	2 106	1	317
Não existe	239	108	1	130	788	359	3	426
Sem declaração	-	-	-	-	-	-	-	-
Esgoto a céu aberto								

ANUÁRIO ESTATÍSTICO DO ESTADO DA PARAÍBA - 2011

II - Características Demográficas e Sociais

2.1 - Demografia

2.1.2 - Domicílios

2.1.2.2 - Características dos Domicílios e Entorno

Tabela 02 - Domicílios particulares permanentes e moradores em domicílios particulares permanentes, por forma de abastecimento de água, segundo as características do entorno nos municípios de Paraíba - 2010

Características do entorno e municípios	Domicílios particulares permanentes				Moradores em domicílios particulares permanentes			
	Total	Forma de abastecimento de água			Total	Forma de abastecimento de água		
		Rede geral de distribuição	Poço ou nascente na propriedade	Outra		Rede geral de distribuição	Poço ou nascente na propriedade	Outra
Existe	28	27	-	1	80	78	-	2
Não existe	955	726	2	227	3 132	2 387	4	741
Sem declaração	-	-	-	-	-	-	-	-
Lixo acumulado nos logradouros								
Existe	68	64	-	4	223	207	-	16
Não existe	915	689	2	224	2 989	2 258	4	727
Sem declaração	-	-	-	-	-	-	-	-
Sobrado	**255**	**250**	**-**	**5**	**878**	**858**	**-**	**20**
Identificação do logradouro								
Existe	-	-	-	-	-	-	-	-
Não existe	255	250	-	5	878	858	-	20
Sem declaração	-	-	-	-	-	-	-	-
Iluminação pública								
Existe	254	250	-	4	874	858	-	16
Não existe	1	-	-	1	4	-	-	4
Sem declaração	-	-	-	-	-	-	-	-
Pavimentação								
Existe	241	241	-	-	829	829	-	-
Não existe	14	9	-	5	49	29	-	20
Sem declaração	-	-	-	-	-	-	-	-
Calçada								
Existe	13	13	-	-	42	42	-	-
Não existe	242	237	-	5	836	816	-	20
Sem declaração	-	-	-	-	-	-	-	-
Meio-fio / guia								
Existe	242	242	-	-	834	834	-	-
Não existe	13	8	-	5	44	24	-	20
Sem declaração	-	-	-	-	-	-	-	-
Bueiro / boca de lobo								
Existe	95	95	-	-	313	313	-	-
Não existe	160	155	-	5	565	545	-	20
Sem declaração	-	-	-	-	-	-	-	-
Rampa para cadeirante								
Existe	-	-	-	-	-	-	-	-
Não existe	255	250	-	5	878	858	-	20
Sem declaração	-	-	-	-	-	-	-	-
Arborização								
Existe	230	230	-	-	787	787	-	-
Não existe	25	20	-	5	91	71	-	20
Sem declaração	-	-	-	-	-	-	-	-
Esgoto a céu aberto								
Existe	19	15	-	4	68	52	-	16
Não existe	236	235	-	1	810	806	-	4
Sem declaração	-	-	-	-	-	-	-	-
Lixo acumulado nos logradouros								
Existe	-	-	-	-	-	-	-	-
Não existe	255	250	-	5	878	858	-	20
Sem declaração	-	-	-	-	-	-	-	-
Solânea	**5 625**	**5 251**	**124**	**250**	**19 257**	**17 934**	**431**	**892**
Identificação do logradouro								
Existe	1 873	1 793	55	25	6 168	5 904	179	85
Não existe	3 752	3 458	69	225	13 089	12 030	252	807
Sem declaração	-	-	-	-	-	-	-	-
Iluminação pública								
Existe	5 550	5 184	122	244	19 009	17 713	424	872
Não existe	75	67	2	6	248	221	7	20

ANUÁRIO ESTATÍSTICO DO ESTADO DA PARAÍBA - 2011

II - Características Demográficas e Sociais

2.1 - Demografia

2.1.2 - Domicílios

2.1.2.2 - Características dos Domicílios e Entorno

Tabela 02 - Domicílios particulares permanentes e moradores em domicílios particulares permanentes, por forma de abastecimento de água, segundo as características do entorno nos municípios de Paraíba - 2010

Características do entorno e municípios	Domicílios particulares permanentes				Moradores em domicílios particulares permanentes			
	Total	Forma de abastecimento de água			Total	Forma de abastecimento de água		
		Rede geral de distribuição	Poço ou nascente na propriedade	Outra		Rede geral de distribuição	Poço ou nascente na propriedade	Outra
Sem declaração	-	-	-	-	-	-	-	-
Pavimentação								
Existe	3 905	3 698	103	104	12 919	12 235	342	342
Não existe	1 720	1 553	21	146	6 338	5 699	89	550
Sem declaração	-	-	-	-	-	-	-	-
Calçada								
Existe	4 626	4 391	112	123	15 536	14 723	383	430
Não existe	999	860	12	127	3 721	3 211	48	462
Sem declaração	-	-	-	-	-	-	-	-
Meio-fio / guia								
Existe	4 423	4 192	108	123	14 795	13 998	363	434
Não existe	1 202	1 059	16	127	4 462	3 936	68	458
Sem declaração	-	-	-	-	-	-	-	-
Bueiro / boca de lobo								
Existe	948	908	25	15	3 127	2 985	92	50
Não existe	4 677	4 343	99	235	16 130	14 949	339	842
Sem declaração	-	-	-	-	-	-	-	-
Rampa para cadeirante								
Existe	10	9	-	1	44	36	-	8
Não existe	5 615	5 242	124	249	19 213	17 898	431	884
Sem declaração	-	-	-	-	-	-	-	-
Arborização								
Existe	4 604	4 332	97	175	15 776	14 824	352	600
Não existe	1 021	919	27	75	3 481	3 110	79	292
Sem declaração	-	-	-	-	-	-	-	-
Esgoto a céu aberto								
Existe	526	450	6	70	2 026	1 754	25	247
Não existe	5 099	4 801	118	180	17 231	16 180	406	645
Sem declaração	-	-	-	-	-	-	-	-
Lixo acumulado nos logradouros								
Existe	195	157	4	34	754	608	15	131
Não existe	5 430	5 094	120	216	18 503	17 326	416	761
Sem declaração	-	-	-	-	-	-	-	-
Soledade	**2 959**	**2 800**	**1**	**158**	**10 198**	**9 680**	**3**	**515**
Identificação do logradouro								
Existe	762	722	1	39	2 609	2 481	3	125
Não existe	2 191	2 075	-	116	7 570	7 191	-	379
Sem declaração	6	3	-	3	19	8	-	11
Iluminação pública								
Existe	2 842	2 717	1	124	9 809	9 407	3	399
Não existe	111	80	-	31	370	265	-	105
Sem declaração	6	3	-	3	19	8	-	11
Pavimentação								
Existe	1 608	1 570	1	37	5 487	5 383	3	101
Não existe	1 345	1 227	-	118	4 692	4 289	-	403
Sem declaração	6	3	-	3	19	8	-	11
Calçada								
Existe	1 595	1 561	1	33	5 338	5 235	3	100
Não existe	1 358	1 236	-	122	4 841	4 437	-	404
Sem declaração	6	3	-	3	19	8	-	11
Meio-fio / guia								
Existe	1 731	1 692	1	38	5 856	5 748	3	105
Não existe	1 222	1 105	-	117	4 323	3 924	-	399
Sem declaração	6	3	-	3	19	8	-	11
Bueiro / boca de lobo								
Existe	5	5	-	-	24	24	-	-

ANUÁRIO ESTATÍSTICO DO ESTADO DA PARAÍBA - 2011

II - Características Demográficas e Sociais

2.1 - Demografia

2.1.2 - Domicílios

2.1.2.2 - Características dos Domicílios e Entorno

Tabela 02 - Domicílios particulares permanentes e moradores em domicílios particulares permanentes, por forma de abastecimento de água, segundo as características do entorno nos municípios de Paraíba - 2010

Características do entorno e municípios	Domicílios particulares permanentes				Moradores em domicílios particulares permanentes			
	Total	Forma de abastecimento de água			Total	Forma de abastecimento de água		
		Rede geral de distribuição	Poço ou nascente na propriedade	Outra		Rede geral de distribuição	Poço ou nascente na propriedade	Outra
Não existe	2 948	2 792	1	155	10 155	9 648	3	504
Sem declaração	6	3	-	3	19	8	-	11
Rampa para cadeirante								
Existe	27	27	-	-	89	89	-	-
Não existe	2 926	2 770	1	155	10 090	9 583	3	504
Sem declaração	6	3	-	3	19	8	-	11
Arborização								
Existe	2 770	2 665	1	104	9 592	9 243	3	346
Não existe	183	132	-	51	587	429	-	158
Sem declaração	6	3	-	3	19	8	-	11
Esgoto a céu aberto								
Existe	693	634	-	59	2 525	2 320	-	205
Não existe	2 260	2 163	1	96	7 654	7 352	3	299
Sem declaração	6	3	-	3	19	8	-	11
Lixo acumulado nos logradouros								
Existe	21	21	-	-	69	69	-	-
Não existe	2 932	2 776	1	155	10 110	9 603	3	504
Sem declaração	6	3	-	3	19	8	-	11
Sossêgo	**492**	**-**	**-**	**492**	**1 581**	**-**	**-**	**1 581**
Identificação do logradouro								
Existe	190	-	-	190	599	-	-	599
Não existe	302	-	-	302	982	-	-	982
Sem declaração	-	-	-	-	-	-	-	-
Iluminação pública								
Existe	479	-	-	479	1 550	-	-	1 550
Não existe	13	-	-	13	31	-	-	31
Sem declaração	-	-	-	-	-	-	-	-
Pavimentação								
Existe	171	-	-	171	562	-	-	562
Não existe	321	-	-	321	1 019	-	-	1 019
Sem declaração	-	-	-	-	-	-	-	-
Calçada								
Existe	210	-	-	210	691	-	-	691
Não existe	282	-	-	282	890	-	-	890
Sem declaração	-	-	-	-	-	-	-	-
Meio-fio / guia								
Existe	221	-	-	221	734	-	-	734
Não existe	271	-	-	271	847	-	-	847
Sem declaração	-	-	-	-	-	-	-	-
Bueiro / boca de lobo								
Existe	-	-	-	-	-	-	-	-
Não existe	492	-	-	492	1 581	-	-	1 581
Sem declaração	-	-	-	-	-	-	-	-
Rampa para cadeirante								
Existe	-	-	-	-	-	-	-	-
Não existe	492	-	-	492	1 581	-	-	1 581
Sem declaração	-	-	-	-	-	-	-	-
Arborização								
Existe	416	-	-	416	1 334	-	-	1 334
Não existe	76	-	-	76	247	-	-	247
Sem declaração	-	-	-	-	-	-	-	-
Esgoto a céu aberto								
Existe	123	-	-	123	389	-	-	389
Não existe	369	-	-	369	1 192	-	-	1 192
Sem declaração	-	-	-	-	-	-	-	-
Lixo acumulado nos logradouros								

ANUÁRIO ESTATÍSTICO DO ESTADO DA PARAÍBA - 2011

II - Características Demográficas e Sociais

2.1 - Demografia

2.1.2 - Domicílios

2.1.2.2 - Características dos Domicílios e Entorno

Tabela 02 - Domicílios particulares permanentes e moradores em domicílios particulares permanentes, por forma de abastecimento de água, segundo as características do entorno nos municípios de Paraíba - 2010

Características do entorno e municípios	Domicílios particulares permanentes				Moradores em domicílios particulares permanentes			
	Total	Forma de abastecimento de água			Total	Forma de abastecimento de água		
		Rede geral de distribuição	Poço ou nascente na propriedade	Outra		Rede geral de distribuição	Poço ou nascente na propriedade	Outra
Existe	7	-	-	7	16	-	-	16
Não existe	485	-	-	485	1 565	-	-	1 565
Sem declaração	-	-	-	-	-	-	-	-
Sousa	**14 831**	**14 609**	**72**	**150**	**51 559**	**50 863**	**193**	**503**
Identificação do logradouro								
Existe	5 599	5 543	31	25	19 372	19 218	77	77
Não existe	9 209	9 043	41	125	32 108	31 566	116	426
Sem declaração	23	23	-	-	79	79	-	-
Iluminação pública								
Existe	14 344	14 189	71	84	49 837	49 378	191	268
Não existe	464	397	1	66	1 643	1 406	2	235
Sem declaração	23	23	-	-	79	79	-	-
Pavimentação								
Existe	8 211	8 130	56	25	27 915	27 709	137	69
Não existe	6 597	6 456	16	125	23 565	23 075	56	434
Sem declaração	23	23	-	-	79	79	-	-
Calçada								
Existe	11 532	11 437	67	28	39 539	39 284	173	82
Não existe	3 276	3 149	5	122	11 941	11 500	20	421
Sem declaração	23	23	-	-	79	79	-	-
Meio-fio / guia								
Existe	8 161	8 081	57	23	27 835	27 632	137	66
Não existe	6 647	6 505	15	127	23 645	23 152	56	437
Sem declaração	23	23	-	-	79	79	-	-
Bueiro / boca de lobo								
Existe	648	645	-	3	2 278	2 260	-	18
Não existe	14 160	13 941	72	147	49 202	48 524	193	485
Sem declaração	23	23	-	-	79	79	-	-
Rampa para cadeirante								
Existe	315	291	24	-	969	908	61	-
Não existe	14 493	14 295	48	150	50 511	49 876	132	503
Sem declaração	23	23	-	-	79	79	-	-
Arborização								
Existe	13 124	12 983	67	74	45 600	45 181	179	240
Não existe	1 684	1 603	5	76	5 880	5 603	14	263
Sem declaração	23	23	-	-	79	79	-	-
Esgoto a céu aberto								
Existe	1 557	1 520	1	36	5 737	5 599	2	136
Não existe	13 251	13 066	71	114	45 743	45 185	191	367
Sem declaração	23	23	-	-	79	79	-	-
Lixo acumulado nos logradouros								
Existe	395	380	4	11	1 534	1 471	13	50
Não existe	14 413	14 206	68	139	49 946	49 313	180	453
Sem declaração	23	23	-	-	79	79	-	-
Sumé	**4 109**	**3 945**	**7**	**157**	**12 178**	**11 752**	**16**	**410**
Identificação do logradouro								
Existe	2 331	2 241	2	88	6 944	6 713	3	228
Não existe	1 777	1 703	5	69	5 230	5 035	13	182
Sem declaração	1	1	-	-	4	4	-	-
Iluminação pública								
Existe	4 003	3 847	5	151	11 862	11 460	12	390
Não existe	105	97	2	6	312	288	4	20
Sem declaração	1	1	-	-	4	4	-	-
Pavimentação								
Existe	3 485	3 358	4	123	10 232	9 908	10	314
Não existe	623	586	3	34	1 942	1 840	6	96

ANUÁRIO ESTATÍSTICO DO ESTADO DA PARAÍBA - 2011

II - Características Demográficas e Sociais

2.1 - Demografia

2.1.2 - Domicílios

2.1.2.2 - Características dos Domicílios e Entorno

Tabela 02 - Domicílios particulares permanentes e moradores em domicílios particulares permanentes, por forma de abastecimento de água, segundo as características do entorno nos municípios de Paraíba - 2010

Características do entorno e municípios	Domicílios particulares permanentes				Moradores em domicílios particulares permanentes			
	Total	Forma de abastecimento de água			Total	Forma de abastecimento de água		
		Rede geral de distribuição	Poço ou nascente na propriedade	Outra		Rede geral de distribuição	Poço ou nascente na propriedade	Outra
Sem declaração	1	1	-	-	4	4	-	-
Calçada								
Existe	3 133	3 029	1	103	9 171	8 904	1	266
Não existe	975	915	6	54	3 003	2 844	15	144
Sem declaração	1	1	-	-	4	4	-	-
Meio-fio / guia								
Existe	3 453	3 339	2	112	10 146	9 856	3	287
Não existe	655	605	5	45	2 028	1 892	13	123
Sem declaração	1	1	-	-	4	4	-	-
Bueiro / boca de lobo								
Existe	223	216	1	6	657	639	2	16
Não existe	3 885	3 728	6	151	11 517	11 109	14	394
Sem declaração	1	1	-	-	4	4	-	-
Rampa para cadeirante								
Existe	20	20	-	-	48	48	-	-
Não existe	4 088	3 924	7	157	12 126	11 700	16	410
Sem declaração	1	1	-	-	4	4	-	-
Arborização								
Existe	3 830	3 683	6	141	11 327	10 932	13	382
Não existe	278	261	1	16	847	816	3	28
Sem declaração	1	1	-	-	4	4	-	-
Esgoto a céu aberto								
Existe	554	527	2	25	1 707	1 637	4	66
Não existe	3 554	3 417	5	132	10 467	10 111	12	344
Sem declaração	1	1	-	-	4	4	-	-
Lixo acumulado nos logradouros								
Existe	397	369	1	27	1 247	1 169	1	77
Não existe	3 711	3 575	6	130	10 927	10 579	15	333
Sem declaração	1	1	-	-	4	4	-	-
Tacima	**1 125**	**1 017**	**4**	**104**	**4 367**	**3 958**	**10**	**399**
Identificação do logradouro								
Existe	105	102	-	3	380	365	-	15
Não existe	1 017	913	4	100	3 975	3 585	10	380
Sem declaração	3	2	-	1	12	8	-	4
Iluminação pública								
Existe	1 076	985	4	87	4 167	3 824	10	333
Não existe	46	30	-	16	188	126	-	62
Sem declaração	3	2	-	1	12	8	-	4
Pavimentação								
Existe	1 001	915	4	82	3 877	3 560	10	307
Não existe	121	100	-	21	478	390	-	88
Sem declaração	3	2	-	1	12	8	-	4
Calçada								
Existe	704	665	4	35	2 592	2 475	10	107
Não existe	418	350	-	68	1 763	1 475	-	288
Sem declaração	3	2	-	1	12	8	-	4
Meio-fio / guia								
Existe	981	898	4	79	3 792	3 484	10	298
Não existe	141	117	-	24	563	466	-	97
Sem declaração	3	2	-	1	12	8	-	4
Bueiro / boca de lobo								
Existe	-	-	-	-	-	-	-	-
Não existe	1 122	1 015	4	103	4 355	3 950	10	395
Sem declaração	3	2	-	1	12	8	-	4
Rampa para cadeirante								
Existe	4	4	-	-	12	12	-	-

ANUÁRIO ESTATÍSTICO DO ESTADO DA PARAÍBA - 2011

II - Características Demográficas e Sociais

2.1 - Demografia

2.1.2 - Domicílios

2.1.2.2 - Características dos Domicílios e Entorno

Tabela 02 - Domicílios particulares permanentes e moradores em domicílios particulares permanentes, por forma de abastecimento de água, segundo as características do entorno nos municípios de Paraíba - 2010

Características do entorno e municípios	Domicílios particulares permanentes				Moradores em domicílios particulares permanentes			
	Total	Forma de abastecimento de água			Total	Forma de abastecimento de água		
		Rede geral de distribuição	Poço ou nascente na propriedade	Outra		Rede geral de distribuição	Poço ou nascente na propriedade	Outra
Não existe	1 118	1 011	4	103	4 343	3 938	10	395
Sem declaração	3	2	-	1	12	8	-	4
Arborização								
Existe	972	890	4	78	3 773	3 470	10	293
Não existe	150	125	-	25	582	480	-	102
Sem declaração	3	2	-	1	12	8	-	4
Esgoto a céu aberto								
Existe	852	762	2	88	3 341	2 982	7	352
Não existe	270	253	2	15	1 014	968	3	43
Sem declaração	3	2	-	1	12	8	-	4
Lixo acumulado nos logradouros								
Existe	26	21	-	5	101	81	-	20
Não existe	1 096	994	4	98	4 254	3 869	10	375
Sem declaração	3	2	-	1	12	8	-	4
Taperoá	**2 694**	**2 571**	**3**	**120**	**8 912**	**8 504**	**14**	**394**
Identificação do logradouro								
Existe	243	238	-	5	774	747	-	27
Não existe	2 451	2 333	3	115	8 138	7 757	14	367
Sem declaração	-	-	-	-	-	-	-	-
Iluminação pública								
Existe	2 584	2 486	2	96	8 521	8 203	9	309
Não existe	110	85	1	24	391	301	5	85
Sem declaração	-	-	-	-	-	-	-	-
Pavimentação								
Existe	1 257	1 239	1	17	3 973	3 911	2	60
Não existe	1 437	1 332	2	103	4 939	4 593	12	334
Sem declaração	-	-	-	-	-	-	-	-
Calçada								
Existe	2 199	2 149	1	49	7 204	7 051	2	151
Não existe	495	422	2	71	1 708	1 453	12	243
Sem declaração	-	-	-	-	-	-	-	-
Meio-fio / guia								
Existe	1 252	1 235	1	16	3 985	3 924	2	59
Não existe	1 442	1 336	2	104	4 927	4 580	12	335
Sem declaração	-	-	-	-	-	-	-	-
Bueiro / boca de lobo								
Existe	89	87	-	2	288	279	-	9
Não existe	2 605	2 484	3	118	8 624	8 225	14	385
Sem declaração	-	-	-	-	-	-	-	-
Rampa para cadeirante								
Existe	4	4	-	-	15	15	-	-
Não existe	2 690	2 567	3	120	8 897	8 489	14	394
Sem declaração	-	-	-	-	-	-	-	-
Arborização								
Existe	2 310	2 200	2	108	7 680	7 312	9	359
Não existe	384	371	1	12	1 232	1 192	5	35
Sem declaração	-	-	-	-	-	-	-	-
Esgoto a céu aberto								
Existe	117	99	-	18	438	369	-	69
Não existe	2 577	2 472	3	102	8 474	8 135	14	325
Sem declaração	-	-	-	-	-	-	-	-
Lixo acumulado nos logradouros								
Existe	15	14	-	1	53	44	-	9
Não existe	2 679	2 557	3	119	8 859	8 460	14	385
Sem declaração	-	-	-	-	-	-	-	-
Tavares	**1 906**	**1 881**	**-**	**25**	**6 598**	**6 508**	**-**	**90**

ANUÁRIO ESTATÍSTICO DO ESTADO DA PARAÍBA - 2011 IDEME

II - Características Demográficas e Sociais

2.1 - Demografia

2.1.2 - Domicílios

2.1.2.2 - Características dos Domicílios e Entorno

Tabela 02 - Domicílios particulares permanentes e moradores em domicílios particulares permanentes, por forma de abastecimento de água, segundo as características do entorno nos municípios de Paraíba - 2010

Características do entorno e municípios	Domicílios particulares permanentes				Moradores em domicílios particulares permanentes			
	Total	Forma de abastecimento de água			Total	Forma de abastecimento de água		
		Rede geral de distribuição	Poço ou nascente na propriedade	Outra		Rede geral de distribuição	Poço ou nascente na propriedade	Outra
Identificação do logradouro								
Existe	342	340	-	2	1 180	1 170	-	10
Não existe	1 564	1 541	-	23	5 418	5 338	-	80
Sem declaração	-	-	-	-	-	-	-	-
Iluminação pública								
Existe	1 758	1 747	-	11	6 084	6 050	-	34
Não existe	148	134	-	14	514	458	-	56
Sem declaração	-	-	-	-	-	-	-	-
Pavimentação								
Existe	1 264	1 258	-	6	4 354	4 343	-	11
Não existe	642	623	-	19	2 244	2 165	-	79
Sem declaração	-	-	-	-	-	-	-	-
Calçada								
Existe	1 601	1 593	-	8	5 491	5 471	-	20
Não existe	305	288	-	17	1 107	1 037	-	70
Sem declaração	-	-	-	-	-	-	-	-
Meio-fio / guia								
Existe	1 232	1 228	-	4	4 250	4 243	-	7
Não existe	674	653	-	21	2 348	2 265	-	83
Sem declaração	-	-	-	-	-	-	-	-
Bueiro / boca de lobo								
Existe	-	-	-	-	-	-	-	-
Não existe	1 906	1 881	-	25	6 598	6 508	-	90
Sem declaração	-	-	-	-	-	-	-	-
Rampa para cadeirante								
Existe	60	60	-	-	221	221	-	-
Não existe	1 846	1 821	-	25	6 377	6 287	-	90
Sem declaração	-	-	-	-	-	-	-	-
Arborização								
Existe	1 763	1 749	-	14	6 123	6 071	-	52
Não existe	143	132	-	11	475	437	-	38
Sem declaração	-	-	-	-	-	-	-	-
Esgoto a céu aberto								
Existe	481	469	-	12	1 735	1 682	-	53
Não existe	1 425	1 412	-	13	4 863	4 826	-	37
Sem declaração	-	-	-	-	-	-	-	-
Lixo acumulado nos logradouros								
Existe	107	96	-	11	418	369	-	49
Não existe	1 799	1 785	-	14	6 180	6 139	-	41
Sem declaração	-	-	-	-	-	-	-	-
Teixeira	**2 837**	**2 640**	**3**	**194**	**9 572**	**8 979**	**6**	**587**
Identificação do logradouro								
Existe	988	930	2	56	3 265	3 087	5	173
Não existe	1 849	1 710	1	138	6 307	5 892	1	414
Sem declaração	-	-	-	-	-	-	-	-
Iluminação pública								
Existe	2 339	2 199	3	137	7 892	7 466	6	420
Não existe	498	441	-	57	1 680	1 513	-	167
Sem declaração	-	-	-	-	-	-	-	-
Pavimentação								
Existe	1 896	1 807	1	88	6 316	6 072	1	243
Não existe	941	833	2	106	3 256	2 907	5	344
Sem declaração	-	-	-	-	-	-	-	-
Calçada								
Existe	2 225	2 105	3	117	7 478	7 119	6	353
Não existe	612	535	-	77	2 094	1 860	-	234

ANUÁRIO ESTATÍSTICO DO ESTADO DA PARAÍBA - 2011

II - Características Demográficas e Sociais

2.1 - Demografia

2.1.2 - Domicílios

2.1.2.2 - Características dos Domicílios e Entorno

Tabela 02 - Domicílios particulares permanentes e moradores em domicílios particulares permanentes, por forma de abastecimento de água, segundo as características do entorno nos municípios de Paraíba - 2010

Características do entorno e municípios	Domicílios particulares permanentes				Moradores em domicílios particulares permanentes			
	Total	Forma de abastecimento de água			Total	Forma de abastecimento de água		
		Rede geral de distribuição	Poço ou nascente na propriedade	Outra		Rede geral de distribuição	Poço ou nascente na propriedade	Outra
Sem declaração	-	-	-	-	-	-	-	-
Meio-fio / guia								
Existe	2 060	1 964	1	95	6 865	6 605	1	259
Não existe	777	676	2	99	2 707	2 374	5	328
Sem declaração	-	-	-	-	-	-	-	-
Bueiro / boca de lobo								
Existe	25	24	-	1	83	82	-	1
Não existe	2 812	2 616	3	193	9 489	8 897	6	586
Sem declaração	-	-	-	-	-	-	-	-
Rampa para cadeirante								
Existe	1	1	-	-	4	4	-	-
Não existe	2 836	2 639	3	194	9 568	8 975	6	587
Sem declaração	-	-	-	-	-	-	-	-
Arborização								
Existe	2 522	2 380	3	139	8 510	8 079	6	425
Não existe	315	260	-	55	1 062	900	-	162
Sem declaração	-	-	-	-	-	-	-	-
Esgoto a céu aberto								
Existe	749	681	1	67	2 564	2 355	1	208
Não existe	2 088	1 959	2	127	7 008	6 624	5	379
Sem declaração	-	-	-	-	-	-	-	-
Lixo acumulado nos logradouros								
Existe	219	195	-	24	727	661	-	66
Não existe	2 618	2 445	3	170	8 845	8 318	6	521
Sem declaração	-	-	-	-	-	-	-	-
Tenório	**478**	**1**	**-**	**477**	**1 672**	**3**	**-**	**1 669**
Identificação do logradouro								
Existe	351	1	-	350	1 233	3	-	1 230
Não existe	121	-	-	121	409	-	-	409
Sem declaração	6	-	-	6	30	-	-	30
Iluminação pública								
Existe	450	1	-	449	1 558	3	-	1 555
Não existe	22	-	-	22	84	-	-	84
Sem declaração	6	-	-	6	30	-	-	30
Pavimentação								
Existe	443	1	-	442	1 542	3	-	1 539
Não existe	29	-	-	29	100	-	-	100
Sem declaração	6	-	-	6	30	-	-	30
Calçada								
Existe	324	1	-	323	1 140	3	-	1 137
Não existe	148	-	-	148	502	-	-	502
Sem declaração	6	-	-	6	30	-	-	30
Meio-fio / guia								
Existe	451	1	-	450	1 571	3	-	1 568
Não existe	21	-	-	21	71	-	-	71
Sem declaração	6	-	-	6	30	-	-	30
Bueiro / boca de lobo								
Existe	-	-	-	-	-	-	-	-
Não existe	472	1	-	471	1 642	3	-	1 639
Sem declaração	6	-	-	6	30	-	-	30
Rampa para cadeirante								
Existe	-	-	-	-	-	-	-	-
Não existe	472	1	-	471	1 642	3	-	1 639
Sem declaração	6	-	-	6	30	-	-	30
Arborização								
Existe	459	1	-	458	1 600	3	-	1 597

ANUÁRIO ESTATÍSTICO DO ESTADO DA PARAÍBA - 2011 IDEME

II - Características Demográficas e Sociais

2.1 - Demografia

2.1.2 - Domicílios

2.1.2.2 - Características dos Domicílios e Entorno

Tabela 02 - Domicílios particulares permanentes e moradores em domicílios particulares permanentes, por forma de abastecimento de água, segundo as características do entorno nos municípios de Paraíba - 2010

Características do entorno e municípios	Domicílios particulares permanentes				Moradores em domicílios particulares permanentes			
	Total	Forma de abastecimento de água			Total	Forma de abastecimento de água		
		Rede geral de distribuição	Poço ou nascente na propriedade	Outra		Rede geral de distribuição	Poço ou nascente na propriedade	Outra
Não existe	13	-	-	13	42	-	-	42
Sem declaração	6	-	-	6	30	-	-	30
Esgoto a céu aberto								
Existe	148	-	-	148	536	-	-	536
Não existe	324	1	-	323	1 106	3	-	1 103
Sem declaração	6	-	-	6	30	-	-	30
Lixo acumulado nos logradouros								
Existe	1	-	-	1	3	-	-	3
Não existe	471	1	-	470	1 639	3	-	1 636
Sem declaração	6	-	-	6	30	-	-	30
Triunfo	**1 245**	**1 216**	**10**	**19**	**4 298**	**4 187**	**34**	**77**
Identificação do logradouro								
Existe	375	372	1	2	1 268	1 257	5	6
Não existe	870	844	9	17	3 030	2 930	29	71
Sem declaração	-	-	-	-	-	-	-	-
Iluminação pública								
Existe	1 188	1 163	8	17	4 094	3 994	29	71
Não existe	57	53	2	2	204	193	5	6
Sem declaração	-	-	-	-	-	-	-	-
Pavimentação								
Existe	624	615	3	6	2 080	2 045	13	22
Não existe	621	601	7	13	2 218	2 142	21	55
Sem declaração	-	-	-	-	-	-	-	-
Calçada								
Existe	818	808	2	8	2 730	2 694	9	27
Não existe	427	408	8	11	1 568	1 493	25	50
Sem declaração	-	-	-	-	-	-	-	-
Meio-fio / guia								
Existe	605	599	2	4	2 004	1 986	9	9
Não existe	640	617	8	15	2 294	2 201	25	68
Sem declaração	-	-	-	-	-	-	-	-
Bueiro / boca de lobo								
Existe	4	4	-	-	14	14	-	-
Não existe	1 241	1 212	10	19	4 284	4 173	34	77
Sem declaração	-	-	-	-	-	-	-	-
Rampa para cadeirante								
Existe	14	14	-	-	48	48	-	-
Não existe	1 231	1 202	10	19	4 250	4 139	34	77
Sem declaração	-	-	-	-	-	-	-	-
Arborização								
Existe	1 228	1 202	8	18	4 227	4 132	30	65
Não existe	17	14	2	1	71	55	4	12
Sem declaração	-	-	-	-	-	-	-	-
Esgoto a céu aberto								
Existe	206	196	1	9	754	718	3	33
Não existe	1 039	1 020	9	10	3 544	3 469	31	44
Sem declaração	-	-	-	-	-	-	-	-
Lixo acumulado nos logradouros								
Existe	68	63	-	5	274	255	-	19
Não existe	1 177	1 153	10	14	4 024	3 932	34	58
Sem declaração	-	-	-	-	-	-	-	-
Uiraúna	**3 024**	**2 919**	**30**	**75**	**10 289**	**9 941**	**119**	**229**
Identificação do logradouro								
Existe	878	862	3	13	2 932	2 890	12	30
Não existe	2 145	2 056	27	62	7 356	7 050	107	199
Sem declaração	1	1	-	-	1	1	-	-

ANUÁRIO ESTATÍSTICO DO ESTADO DA PARAÍBA - 2011

II - Características Demográficas e Sociais

2.1 - Demografia

2.1.2 - Domicílios

2.1.2.2 - Características dos Domicílios e Entorno

Tabela 02 - Domicílios particulares permanentes e moradores em domicílios particulares permanentes, por forma de abastecimento de água, segundo as características do entorno nos municípios de Paraíba - 2010

Características do entorno e municípios	Domicílios particulares permanentes				Moradores em domicílios particulares permanentes			
	Total	Forma de abastecimento de água			Total	Forma de abastecimento de água		
		Rede geral de distribuição	Poço ou nascente na propriedade	Outra		Rede geral de distribuição	Poço ou nascente na propriedade	Outra
Iluminação pública								
Existe	2 930	2 828	30	72	9 991	9 654	119	218
Não existe	93	90	-	3	297	286	-	11
Sem declaração	1	1	-	-	1	1	-	-
Pavimentação								
Existe	1 792	1 717	25	50	5 916	5 666	101	149
Não existe	1 231	1 201	5	25	4 372	4 274	18	80
Sem declaração	1	1	-	-	1	1	-	-
Calçada								
Existe	2 742	2 651	27	64	9 281	8 983	110	188
Não existe	281	267	3	11	1 007	957	9	41
Sem declaração	1	1	-	-	1	1	-	-
Meio-fio / guia								
Existe	1 747	1 673	24	50	5 768	5 523	96	149
Não existe	1 276	1 245	6	25	4 520	4 417	23	80
Sem declaração	1	1	-	-	1	1	-	-
Bueiro / boca de lobo								
Existe	144	137	7	-	473	446	27	-
Não existe	2 879	2 781	23	75	9 815	9 494	92	229
Sem declaração	1	1	-	-	1	1	-	-
Rampa para cadeirante								
Existe	13	13	-	-	46	46	-	-
Não existe	3 010	2 905	30	75	10 242	9 894	119	229
Sem declaração	1	1	-	-	1	1	-	-
Arborização								
Existe	2 908	2 805	30	73	9 906	9 560	119	227
Não existe	115	113	-	2	382	380	-	2
Sem declaração	1	1	-	-	1	1	-	-
Esgoto a céu aberto								
Existe	141	116	1	24	475	394	4	77
Não existe	2 882	2 802	29	51	9 813	9 546	115	152
Sem declaração	1	1	-	-	1	1	-	-
Lixo acumulado nos logradouros								
Existe	219	209	-	10	733	709	-	24
Não existe	2 804	2 709	30	65	9 555	9 231	119	205
Sem declaração	1	1	-	-	1	1	-	-
Umbuzeiro	**1 189**	**422**	**1**	**766**	**3 978**	**1 348**	**4**	**2 626**
Identificação do logradouro								
Existe	618	186	-	432	2 053	588	-	1 465
Não existe	540	236	1	303	1 797	760	4	1 033
Sem declaração	31	-	-	31	128	-	-	128
Iluminação pública								
Existe	1 135	411	1	723	3 760	1 310	4	2 446
Não existe	23	11	-	12	90	38	-	52
Sem declaração	31	-	-	31	128	-	-	128
Pavimentação								
Existe	859	312	1	546	2 827	966	4	1 857
Não existe	299	110	-	189	1 023	382	-	641
Sem declaração	31	-	-	31	128	-	-	128
Calçada								
Existe	485	161	1	323	1 585	471	4	1 110
Não existe	673	261	-	412	2 265	877	-	1 388
Sem declaração	31	-	-	31	128	-	-	128
Meio-fio / guia								
Existe	849	304	1	544	2 789	937	4	1 848
Não existe	309	118	-	191	1 061	411	-	650

ANUÁRIO ESTATÍSTICO DO ESTADO DA PARAÍBA - 2011

II - Características Demográficas e Sociais

2.1 - Demografia

2.1.2 - Domicílios

2.1.2.2 - Características dos Domicílios e Entorno

Tabela 02 - Domicílios particulares permanentes e moradores em domicílios particulares permanentes, por forma de abastecimento de água, segundo as características do entorno nos municípios de Paraíba - 2010

Características do entorno e municípios	Domicílios particulares permanentes				Moradores em domicílios particulares permanentes			
	Total	Forma de abastecimento de água			Total	Forma de abastecimento de água		
		Rede geral de distribuição	Poço ou nascente na propriedade	Outra		Rede geral de distribuição	Poço ou nascente na propriedade	Outra
Sem declaração	31	-	-	31	128	-	-	128
Bueiro / boca de lobo								
Existe	118	62	-	56	363	174	-	189
Não existe	1 040	360	1	679	3 487	1 174	4	2 309
Sem declaração	31	-	-	31	128	-	-	128
Rampa para cadeirante								
Existe	41	16	-	25	123	41	-	82
Não existe	1 117	406	1	710	3 727	1 307	4	2 416
Sem declaração	31	-	-	31	128	-	-	128
Arborização								
Existe	792	318	1	473	2 654	1 010	4	1 640
Não existe	366	104	-	262	1 196	338	-	858
Sem declaração	31	-	-	31	128	-	-	128
Esgoto a céu aberto								
Existe	253	51	-	202	864	175	-	689
Não existe	905	371	1	533	2 986	1 173	4	1 809
Sem declaração	31	-	-	31	128	-	-	128
Lixo acumulado nos logradouros								
Existe	74	47	-	27	228	147	-	81
Não existe	1 084	375	1	708	3 622	1 201	4	2 417
Sem declaração	31	-	-	31	128	-	-	128
Várzea	**590**	**587**	**-**	**3**	**1 835**	**1 831**	**-**	**4**
Identificação do logradouro								
Existe	273	272	-	1	840	839	-	1
Não existe	317	315	-	2	995	992	-	3
Sem declaração	-	-	-	-	-	-	-	-
Iluminação pública								
Existe	561	559	-	2	1 749	1 747	-	2
Não existe	29	28	-	1	86	84	-	2
Sem declaração	-	-	-	-	-	-	-	-
Pavimentação								
Existe	527	525	-	2	1 625	1 623	-	2
Não existe	63	62	-	1	210	208	-	2
Sem declaração	-	-	-	-	-	-	-	-
Calçada								
Existe	468	467	-	1	1 428	1 427	-	1
Não existe	122	120	-	2	407	404	-	3
Sem declaração	-	-	-	-	-	-	-	-
Meio-fio / guia								
Existe	552	550	-	2	1 721	1 719	-	2
Não existe	38	37	-	1	114	112	-	2
Sem declaração	-	-	-	-	-	-	-	-
Bueiro / boca de lobo								
Existe	12	12	-	-	42	42	-	-
Não existe	578	575	-	3	1 793	1 789	-	4
Sem declaração	-	-	-	-	-	-	-	-
Rampa para cadeirante								
Existe	-	-	-	-	-	-	-	-
Não existe	590	587	-	3	1 835	1 831	-	4
Sem declaração	-	-	-	-	-	-	-	-
Arborização								
Existe	571	569	-	2	1 778	1 776	-	2
Não existe	19	18	-	1	57	55	-	2
Sem declaração	-	-	-	-	-	-	-	-
Esgoto a céu aberto								
Existe	2	2	-	-	4	4	-	-

ANUÁRIO ESTATÍSTICO DO ESTADO DA PARAÍBA - 2011

II - Características Demográficas e Sociais

2.1 - Demografia

2.1.2 - Domicílios

2.1.2.2 - Características dos Domicílios e Entorno

Tabela 02 - Domicílios particulares permanentes e moradores em domicílios particulares permanentes, por forma de abastecimento de água, segundo as características do entorno nos municípios de Paraíba - 2010

Características do entorno e municípios	Domicílios particulares permanentes				Moradores em domicílios particulares permanentes			
	Total	Forma de abastecimento de água			Total	Forma de abastecimento de água		
		Rede geral de distribuição	Poço ou nascente na propriedade	Outra		Rede geral de distribuição	Poço ou nascente na propriedade	Outra
Não existe	588	585	-	3	1 831	1 827	-	4
Sem declaração	-	-	-	-	-	-	-	-
Lixo acumulado nos logradouros								
Existe	-	-	-	-	-	-	-	-
Não existe	590	587	-	3	1 835	1 831	-	4
Sem declaração	-	-	-	-	-	-	-	-
Vieirópolis	**282**	**265**	**-**	**17**	**996**	**944**	**-**	**52**
Identificação do logradouro								
Existe	216	204	-	12	751	718	-	33
Não existe	66	61	-	5	245	226	-	19
Sem declaração	-	-	-	-	-	-	-	-
Iluminação pública								
Existe	253	239	-	14	896	851	-	45
Não existe	29	26	-	3	100	93	-	7
Sem declaração	-	-	-	-	-	-	-	-
Pavimentação								
Existe	238	229	-	9	840	814	-	26
Não existe	44	36	-	8	156	130	-	26
Sem declaração	-	-	-	-	-	-	-	-
Calçada								
Existe	217	205	-	12	755	722	-	33
Não existe	65	60	-	5	241	222	-	19
Sem declaração	-	-	-	-	-	-	-	-
Meio-fio / guia								
Existe	250	239	-	11	882	852	-	30
Não existe	32	26	-	6	114	92	-	22
Sem declaração	-	-	-	-	-	-	-	-
Bueiro / boca de lobo								
Existe	36	36	-	-	128	128	-	-
Não existe	246	229	-	17	868	816	-	52
Sem declaração	-	-	-	-	-	-	-	-
Rampa para cadeirante								
Existe	-	-	-	-	-	-	-	-
Não existe	282	265	-	17	996	944	-	52
Sem declaração	-	-	-	-	-	-	-	-
Arborização								
Existe	268	251	-	17	943	891	-	52
Não existe	14	14	-	-	53	53	-	-
Sem declaração	-	-	-	-	-	-	-	-
Esgoto a céu aberto								
Existe	119	113	-	6	416	394	-	22
Não existe	163	152	-	11	580	550	-	30
Sem declaração	-	-	-	-	-	-	-	-
Lixo acumulado nos logradouros								
Existe	60	55	-	5	216	197	-	19
Não existe	222	210	-	12	780	747	-	33
Sem declaração	-	-	-	-	-	-	-	-
Vista Serrana	**425**	**418**	**1**	**6**	**1 572**	**1 548**	**2**	**22**
Identificação do logradouro								
Existe	274	271	-	3	996	986	-	10
Não existe	151	147	1	3	576	562	2	12
Sem declaração	-	-	-	-	-	-	-	-
Iluminação pública								
Existe	401	395	-	6	1 486	1 464	-	22
Não existe	24	23	1	-	86	84	2	-
Sem declaração	-	-	-	-	-	-	-	-

ANUÁRIO ESTATÍSTICO DO ESTADO DA PARAÍBA - 2011

II - Características Demográficas e Sociais

2.1 - Demografia

2.1.2 - Domicílios

2.1.2.2 - Características dos Domicílios e Entorno

Tabela 02 - Domicílios particulares permanentes e moradores em domicílios particulares permanentes, por forma de abastecimento de água, segundo as características do entorno nos municípios de Paraíba - 2010

Características do entorno e municípios	Domicílios particulares permanentes				Moradores em domicílios particulares permanentes			
	Total	Forma de abastecimento de água			Total	Forma de abastecimento de água		
		Rede geral de distribuição	Poço ou nascente na propriedade	Outra		Rede geral de distribuição	Poço ou nascente na propriedade	Outra
Pavimentação								
Existe	307	304	-	3	1 110	1 100	-	10
Não existe	118	114	1	3	462	448	2	12
Sem declaração	-	-	-	-	-	-	-	-
Calçada								
Existe	322	318	1	3	1 153	1 141	2	10
Não existe	103	100	-	3	419	407	-	12
Sem declaração	-	-	-	-	-	-	-	-
Meio-fio / guia								
Existe	313	310	-	3	1 125	1 115	-	10
Não existe	112	108	1	3	447	433	2	12
Sem declaração	-	-	-	-	-	-	-	-
Bueiro / boca de lobo								
Existe	10	10	-	-	27	27	-	-
Não existe	415	408	1	6	1 545	1 521	2	22
Sem declaração	-	-	-	-	-	-	-	-
Rampa para cadeirante								
Existe	12	12	-	-	50	50	-	-
Não existe	413	406	1	6	1 522	1 498	2	22
Sem declaração	-	-	-	-	-	-	-	-
Arborização								
Existe	382	377	1	4	1 408	1 394	2	12
Não existe	43	41	-	2	164	154	-	10
Sem declaração	-	-	-	-	-	-	-	-
Esgoto a céu aberto								
Existe	231	229	-	2	852	843	-	9
Não existe	194	189	1	4	720	705	2	13
Sem declaração	-	-	-	-	-	-	-	-
Lixo acumulado nos logradouros								
Existe	37	37	-	-	158	158	-	-
Não existe	388	381	1	6	1 414	1 390	2	22
Sem declaração	-	-	-	-	-	-	-	-
Zabelê	**488**	**484**	**1**	**3**	**1 469**	**1 461**	**4**	**4**
Identificação do logradouro								
Existe	387	384	-	3	1 134	1 130	-	4
Não existe	101	100	1	-	335	331	4	-
Sem declaração	-	-	-	-	-	-	-	-
Iluminação pública								
Existe	480	476	1	3	1 444	1 436	4	4
Não existe	8	8	-	-	25	25	-	-
Sem declaração	-	-	-	-	-	-	-	-
Pavimentação								
Existe	318	316	-	2	918	916	-	2
Não existe	170	168	1	1	551	545	4	2
Sem declaração	-	-	-	-	-	-	-	-
Calçada								
Existe	322	320	-	2	921	919	-	2
Não existe	166	164	1	1	548	542	4	2
Sem declaração	-	-	-	-	-	-	-	-
Meio-fio / guia								
Existe	318	316	-	2	920	918	-	2
Não existe	170	168	1	1	549	543	4	2
Sem declaração	-	-	-	-	-	-	-	-
Bueiro / boca de lobo								
Existe	-	-	-	-	-	-	-	-
Não existe	488	484	1	3	1 469	1 461	4	4

ANUÁRIO ESTATÍSTICO DO ESTADO DA PARAÍBA - 2011

II - Características Demográficas e Sociais

2.1 - Demografia

2.1.2 - Domicílios

2.1.2.2 - Características dos Domicílios e Entorno

Tabela 02 - Domicílios particulares permanentes e moradores em domicílios particulares permanentes, por forma de abastecimento de água, segundo as características do entorno nos municípios de Paraíba - 2010

Características do entorno e municípios	Domicílios particulares permanentes				Moradores em domicílios particulares permanentes			
	Total	Forma de abastecimento de água			Total	Forma de abastecimento de água		
		Rede geral de distribuição	Poço ou nascente na propriedade	Outra		Rede geral de distribuição	Poço ou nascente na propriedade	Outra
Sem declaração	-	-	-	-	-	-	-	-
Rampa para cadeirante								
Existe	-	-	-	-	-	-	-	-
Não existe	488	484	1	3	1 469	1 461	4	4
Sem declaração	-	-	-	-	-	-	-	-
Arborização								
Existe	465	461	1	3	1 397	1 389	4	4
Não existe	23	23	-	-	72	72	-	-
Sem declaração	-	-	-	-	-	-	-	-
Esgoto a céu aberto								
Existe	29	29	-	-	99	99	-	-
Não existe	459	455	1	3	1 370	1 362	4	4
Sem declaração	-	-	-	-	-	-	-	-
Lixo acumulado nos logradouros								
Existe	16	16	-	-	48	48	-	-
Não existe	472	468	1	3	1 421	1 413	4	4
Sem declaração	-	-	-	-	-	-	-	-

Fonte: IBGE, Resultados do Universo do Censo Demográfico 2010.
Nota: Não constam do universo da pesquisa as áreas sem ordenamento urbano regular, nas quais não foi possível identificar face de quadra.
(1) Domicílios em quadras-face onde foi possível fazer a associação das características do entorno.

ANUÁRIO ESTATÍSTICO DO ESTADO DA PARAÍBA - 2011 IDEME

II - Características Demográficas e Sociais

2.1 - Demografia

2.1.2 - Domicílios

2.1.2.2 - Características dos Domicílios e Entorno

Tabela 03 - Domicílios particulares permanentes e moradores em domicílios particulares permanentes, por existência de banheiro ou sanitário e tipo de esgotamento sanitário, segundo as características do entorno nos municípios - Paraíba - 2010

Características do entorno e municípios	Domicílios particulares permanentes						Moradores em domicílios particulares permanentes					
	Total	Existência de banheiro ou sanitário					Total	Existência de banheiro ou sanitário				
		Tinham				Não tinham		Tinham				Não tinham
		Total	Tipo de esgotamento sanitário					Total	Tipo de esgotamento sanitário			
			Rede geral de esgoto ou pluvial	Fossa séptica	Outro				Rede geral de esgoto ou pluvial	Fossa séptica	Outro	
Total (1)	**824.144**	**816.961**	**423.982**	**81.809**	**311.170**	**7.183**	**2.806.125**	**2.782.729**	**1.415.664**	**284.333**	**1.082.732**	**23.396**
Água Branca	**1.207**	**1.195**	**575**	**4**	**616**	**12**	**4.059**	**4.029**	**1.847**	**12**	**2.170**	**30**
Identificação do logradouro												
Existe	679	674	238	1	435	5	2.301	2.292	753	2	1.537	9
Não existe	528	521	337	3	181	7	1.758	1.737	1.094	10	633	21
Sem declaração	-	-	-	-	-	-	-	-	-	-	-	-
Iluminação pública												
Existe	1.158	1.151	567	4	580	7	3.881	3.870	1.823	12	2.035	11
Não existe	49	44	8	-	36	5	178	159	24	-	135	19
Sem declaração	-	-	-	-	-	-	-	-	-	-	-	-
Pavimentação												
Existe	1.091	1.084	558	4	522	7	3.624	3.613	1.793	12	1.808	11
Não existe	116	111	17	-	94	5	435	416	54	-	362	19
Sem declaração	-	-	-	-	-	-	-	-	-	-	-	-
Calçada												
Existe	1.140	1.130	559	4	567	10	3.819	3.795	1.794	12	1.989	24
Não existe	67	65	16	-	49	2	240	234	53	-	181	6
Sem declaração	-	-	-	-	-	-	-	-	-	-	-	-
Meio-fio / guia												
Existe	1.099	1.092	560	4	528	7	3.658	3.647	1.799	12	1.836	11
Não existe	108	103	15	-	88	5	401	382	48	-	334	19
Sem declaração	-	-	-	-	-	-	-	-	-	-	-	-
Bueiro / boca de lobo												
Existe	6	6	3	-	3	-	20	20	10	-	10	-
Não existe	1.201	1.189	572	4	613	12	4.039	4.009	1.837	12	2.160	30
Sem declaração	-	-	-	-	-	-	-	-	-	-	-	-
Rampa para cadeirante												
Existe	17	17	15	-	2	-	40	40	37	-	3	-
Não existe	1.190	1.178	560	4	614	12	4.019	3.989	1.810	12	2.167	30
Sem declaração	-	-	-	-	-	-	-	-	-	-	-	-
Arborização												
Existe	1.109	1.101	527	4	570	8	3.723	3.711	1.704	12	1.995	12
Não existe	98	94	48	-	46	4	336	318	143	-	175	18
Sem declaração	-	-	-	-	-	-	-	-	-	-	-	-
Esgoto a céu aberto												
Existe	52	48	1	-	47	4	197	184	4	-	180	13
Não existe	1.155	1.147	574	4	569	8	3.862	3.845	1.843	12	1.990	17
Sem declaração	-	-	-	-	-	-	-	-	-	-	-	-
Lixo acumulados nos logradouros												
Existe	-	-	-	-	-	-	-	-	-	-	-	-
Não existe	1.207	1.195	575	4	616	12	4.059	4.029	1.847	12	2.170	30
Sem declaração	-	-	-	-	-	-	-	-	-	-	-	-
Aguiar	**863**	**823**	**303**	**-**	**520**	**40**	**2.699**	**2.561**	**896**	**-**	**1.665**	**138**
Identificação do logradouro												
Existe	315	300	183	-	117	15	914	874	541	-	333	40
Não existe	548	523	120	-	403	25	1.785	1.687	355	-	1.332	98
Sem declaração	-	-	-	-	-	-	-	-	-	-	-	-
Iluminação pública												
Existe	824	788	294	-	494	36	2.569	2.448	868	-	1.580	121
Não existe	39	35	9	-	26	4	130	113	28	-	85	17
Sem declaração	-	-	-	-	-	-	-	-	-	-	-	-
Pavimentação												
Existe	619	613	289	-	324	6	1.883	1.865	851	-	1.014	18
Não existe	244	210	14	-	196	34	816	696	45	-	651	120
Sem declaração	-	-	-	-	-	-	-	-	-	-	-	-
Calçada												
Existe	673	652	261	-	391	21	2.071	2.006	769	-	1.237	65
Não existe	190	171	42	-	129	19	628	555	127	-	428	73
Sem declaração	-	-	-	-	-	-	-	-	-	-	-	-
Meio-fio / guia												
Existe	595	585	284	-	301	10	1.784	1.757	830	-	927	27
Não existe	268	238	19	-	219	30	915	804	66	-	738	111
Sem declaração	-	-	-	-	-	-	-	-	-	-	-	-
Bueiro / boca de lobo												
Existe	6	6	5	-	1	-	20	20	17	-	3	-

ANUÁRIO ESTATÍSTICO DO ESTADO DA PARAÍBA - 2011 IDEME

II - Características Demográficas e Sociais

2.1 - Demografia

2.1.2 - Domicílios

2.1.2.2 - Características dos Domicílios e Entorno

Tabela 03 - Domicílios particulares permanentes e moradores em domicílios particulares permanentes, por existência de banheiro ou sanitário e tipo de esgotamento sanitário, segundo as características do entorno nos municípios - Paraíba - 2010

Características do entorno e municípios	Domicílios particulares permanentes						Moradores em domicílios particulares permanentes					
	Total	Existência de banheiro ou sanitário					Total	Existência de banheiro ou sanitário				
		Tinham				Não tinham		Tinham				Não tinham
		Total	Tipo de esgotamento sanitário					Total	Tipo de esgotamento sanitário			
			Rede geral de esgoto ou pluvial	Fossa séptica	Outro				Rede geral de esgoto ou pluvial	Fossa séptica	Outro	
Não existe	857	817	298	-	519	40	2.679	2.541	879	-	1.662	138
Sem declaração	-	-	-	-	-	-	-	-	-	-	-	-
Rampa para cadeirante												
Existe	10	9	4	-	5	1	36	31	14	-	17	5
Não existe	853	814	299	-	515	39	2.663	2.530	882	-	1.648	133
Sem declaração	-	-	-	-	-	-	-	-	-	-	-	-
Arborização												
Existe	819	780	279	-	501	39	2.555	2.422	822	-	1.600	133
Não existe	44	43	24	-	19	1	144	139	74	-	65	5
Sem declaração	-	-	-	-	-	-	-	-	-	-	-	-
Esgoto a céu aberto												
Existe	22	20	1	-	19	2	77	71	1	-	70	6
Não existe	841	803	302	-	501	38	2.622	2.490	895	-	1.595	132
Sem declaração	-	-	-	-	-	-	-	-	-	-	-	-
Lixo acumulado nos logradouros												
Existe	17	14	2	-	12	3	63	53	6	-	47	10
Não existe	846	809	301	-	508	37	2.636	2.508	890	-	1.618	128
Sem declaração	-	-	-	-	-	-	-	-	-	-	-	-
Alagoa Grande	**5.137**	**5.086**	**3.579**	**99**	**1.408**	**51**	**17.520**	**17.358**	**12.019**	**337**	**5.002**	**162**
Identificação do logradouro												
Existe	2.380	2.365	1.742	58	565	15	7.918	7.873	5.767	185	1.921	45
Não existe	2.757	2.721	1.837	41	843	36	9.602	9.485	6.252	152	3.081	117
Sem declaração	-	-	-	-	-	-	-	-	-	-	-	-
Iluminação pública												
Existe	5.075	5.027	3.545	99	1.383	48	17.281	17.133	11.894	337	4.902	148
Não existe	62	59	34	-	25	3	239	225	125	-	100	14
Sem declaração	-	-	-	-	-	-	-	-	-	-	-	-
Pavimentação												
Existe	4.634	4.601	3.406	91	1.104	33	15.542	15.452	11.359	313	3.780	90
Não existe	503	485	173	8	304	18	1.978	1.906	660	24	1.222	72
Sem declaração	-	-	-	-	-	-	-	-	-	-	-	-
Calçada												
Existe	4.201	4.170	3.032	77	1.061	31	14.040	13.959	10.033	264	3.662	81
Não existe	936	916	547	22	347	20	3.480	3.399	1.986	73	1.340	81
Sem declaração	-	-	-	-	-	-	-	-	-	-	-	-
Meio-fio / guia												
Existe	4.589	4.556	3.346	85	1.125	33	15.407	15.315	11.134	295	3.886	92
Não existe	548	530	233	14	283	18	2.113	2.043	885	42	1.116	70
Sem declaração	-	-	-	-	-	-	-	-	-	-	-	-
Bueiro / boca de lobo												
Existe	1.076	1.055	487	9	559	21	3.642	3.586	1.600	35	1.951	56
Não existe	4.061	4.031	3.092	90	849	30	13.878	13.772	10.419	302	3.051	106
Sem declaração	-	-	-	-	-	-	-	-	-	-	-	-
Rampa para cadeirante												
Existe	11	11	2	-	9	-	41	41	6	-	35	-
Não existe	5.126	5.075	3.577	99	1.399	51	17.479	17.317	12.013	337	4.967	162
Sem declaração	-	-	-	-	-	-	-	-	-	-	-	-
Arborização												
Existe	4.389	4.349	3.151	90	1.108	40	14.945	14.820	10.607	303	3.910	125
Não existe	748	737	428	9	300	11	2.575	2.538	1.412	34	1.092	37
Sem declaração	-	-	-	-	-	-	-	-	-	-	-	-
Esgoto a céu aberto												
Existe	962	933	370	3	560	29	3.590	3.499	1.359	16	2.124	91
Não existe	4.175	4.153	3.209	96	848	22	13.930	13.859	10.660	321	2.878	71
Sem declaração	-	-	-	-	-	-	-	-	-	-	-	-
Lixo acumulado nos logradouros												
Existe	80	78	15	-	63	2	319	311	48	-	263	8
Não existe	5.057	5.008	3.564	99	1.345	49	17.201	17.047	11.971	337	4.739	154
Sem declaração	-	-	-	-	-	-	-	-	-	-	-	-
Alagoa Nova	**2.833**	**2.823**	**1.815**	**77**	**931**	**10**	**9.794**	**9.759**	**6.170**	**299**	**3.290**	**35**
Identificação do logradouro												
Existe	2.476	2.468	1.605	61	802	8	8.521	8.489	5.445	238	2.806	32
Não existe	356	354	210	16	128	2	1.267	1.264	725	61	478	3
Sem declaração	1	1	-	-	1	-	6	6	-	-	6	-
Iluminação pública												

ANUÁRIO ESTATÍSTICO DO ESTADO DA PARAÍBA - 2011

II - Características Demográficas e Sociais

2.1 - Demografia

2.1.2 - Domicílios

2.1.2.2 - Características dos Domicílios e Entorno

Tabela 03 - Domicílios particulares permanentes e moradores em domicílios particulares permanentes, por existência de banheiro ou sanitário e tipo de esgotamento sanitário, segundo as características do entorno nos municípios - Paraíba - 2010

Características do entorno e municípios	Domicílios particulares permanentes						Moradores em domicílios particulares permanentes					
	Total	Existência de banheiro ou sanitário					Total	Existência de banheiro ou sanitário				
		Tinham				Não tinham		Tinham				Não tinham
		Total	Tipo de esgotamento sanitário					Total	Tipo de esgotamento sanitário			
			Rede geral de esgoto ou pluvial	Fossa séptica	Outro				Rede geral de esgoto ou pluvial	Fossa séptica	Outro	
Existe	2.782	2.773	1.807	72	894	9	9.575	9.542	6.138	283	3.121	33
Não existe	50	49	8	5	36	1	213	211	32	16	163	2
Sem declaração	1	1	-	-	1	-	6	6	-	-	6	-
Pavimentação												
Existe	2.350	2.342	1.648	55	639	8	8.034	8.002	5.598	200	2.204	32
Não existe	482	480	167	22	291	2	1.754	1.751	572	99	1.080	3
Sem declaração	1	1	-	-	1	-	6	6	-	-	6	-
Calçada												
Existe	2.179	2.172	1.530	57	585	7	7.377	7.348	5.149	209	1.990	29
Não existe	653	650	285	20	345	3	2.411	2.405	1.021	90	1.294	6
Sem declaração	1	1	-	-	1	-	6	6	-	-	6	-
Meio-fio / guia												
Existe	2.358	2.349	1.666	58	625	9	8.054	8.021	5.659	210	2.152	33
Não existe	474	473	149	19	305	1	1.734	1.732	511	89	1.132	2
Sem declaração	1	1	-	-	1	-	6	6	-	-	6	-
Bueiro / boca de lobo												
Existe	638	635	419	5	211	3	2.171	2.162	1.448	10	704	9
Não existe	2.194	2.187	1.396	72	719	7	7.617	7.591	4.722	289	2.580	26
Sem declaração	1	1	-	-	1	-	6	6	-	-	6	-
Rampa para cadeirante												
Existe	-	-	-	-	-	-	-	-	-	-	-	-
Não existe	2.832	2.822	1.815	77	930	10	9.788	9.753	6.170	299	3.284	35
Sem declaração	1	1	-	-	1	-	6	6	-	-	6	-
Arborização												
Existe	1.917	1.913	1.137	49	727	4	6.530	6.516	3.808	184	2.524	14
Não existe	915	909	678	28	203	6	3.258	3.237	2.362	115	760	21
Sem declaração	1	1	-	-	1	-	6	6	-	-	6	-
Esgoto a céu aberto												
Existe	748	745	388	45	312	3	2.732	2.724	1.355	186	1.183	8
Não existe	2.084	2.077	1.427	32	618	7	7.056	7.029	4.815	113	2.101	27
Sem declaração	1	1	-	-	1	-	6	6	-	-	6	-
Lixo acumulado nos logradouros												
Existe	40	39	14	-	25	1	168	166	65	-	101	2
Não existe	2.792	2.783	1.801	77	905	9	9.620	9.587	6.105	299	3.183	33
Sem declaração	1	1	-	-	1	-	6	6	-	-	6	-
Alagoinha	**2.476**	**2.391**	**147**	**149**	**2.095**	**85**	**8.998**	**8.690**	**568**	**600**	**7.522**	**308**
Identificação do logradouro												
Existe	466	462	45	4	413	4	1.630	1.621	183	15	1.423	9
Não existe	2.008	1.928	102	145	1.681	80	7.359	7.068	385	585	6.098	291
Sem declaração	2	1	-	-	1	1	9	1	-	-	1	8
Iluminação pública												
Existe	2.441	2.366	140	149	2.077	75	8.860	8.588	534	600	7.454	272
Não existe	33	24	7	-	17	9	129	101	34	-	67	28
Sem declaração	2	1	-	-	1	1	9	1	-	-	1	8
Pavimentação												
Existe	1.702	1.686	113	75	1.498	16	6.021	5.956	439	279	5.238	65
Não existe	772	704	34	74	596	68	2.968	2.733	129	321	2.283	235
Sem declaração	2	1	-	-	1	1	9	1	-	-	1	8
Calçada												
Existe	1.475	1.460	76	83	1.301	15	5.141	5.076	275	299	4.502	65
Não existe	999	930	71	66	793	69	3.848	3.613	293	301	3.019	235
Sem declaração	2	1	-	-	1	1	9	1	-	-	1	8
Meio-fio / guia												
Existe	1.868	1.853	132	76	1.645	15	6.599	6.535	500	283	5.752	64
Não existe	606	537	15	73	449	69	2.390	2.154	68	317	1.769	236
Sem declaração	2	1	-	-	1	1	9	1	-	-	1	8
Bueiro / boca de lobo												
Existe	501	494	49	17	428	7	1.796	1.764	161	64	1.539	32
Não existe	1.973	1.896	98	132	1.666	77	7.193	6.925	407	536	5.982	268
Sem declaração	2	1	-	-	1	1	9	1	-	-	1	8
Rampa para cadeirante												
Existe	11	11	-	-	11	-	40	40	-	-	40	-
Não existe	2.463	2.379	147	149	2.083	84	8.949	8.649	568	600	7.481	300
Sem declaração	2	1	-	-	1	1	9	1	-	-	1	8
Arborização												

ANUÁRIO ESTATÍSTICO DO ESTADO DA PARAÍBA - 2011

II - Características Demográficas e Sociais

2.1 - Demografia

2.1.2 - Domicílios

2.1.2.2 - Características dos Domicílios e Entorno

Tabela 03 - Domicílios particulares permanentes e moradores em domicílios particulares permanentes, por existência de banheiro ou sanitário e tipo de esgotamento sanitário, segundo as características do entorno nos municípios - Paraíba - 2010

Características do entorno e municípios	Domicílios particulares permanentes						Moradores em domicílios particulares permanentes					
	Total	Existência de banheiro ou sanitário					Total	Existência de banheiro ou sanitário				
		Tinham				Não tinham		Tinham				Não tinham
		Total	Tipo de esgotamento sanitário					Total	Tipo de esgotamento sanitário			
			Rede geral de esgoto ou pluvial	Fossa séptica	Outro				Rede geral de esgoto ou pluvial	Fossa séptica	Outro	
Existe	1.981	1.927	90	119	1.718	54	7.251	7.036	359	470	6.207	215
Não existe	493	463	57	30	376	30	1.738	1.653	209	130	1.314	85
Sem declaração	2	1	-	-	1	1	9	1	-	-	1	8
Esgoto a céu aberto												
Existe	1.672	1.591	128	133	1.330	81	6.213	5.931	498	548	4.885	282
Não existe	802	799	19	16	764	3	2.776	2.758	70	52	2.636	18
Sem declaração	2	1	-	-	1	1	9	1	-	-	1	8
Lixo acumulado nos logradouros												
Existe	397	351	28	32	291	46	1.571	1.393	108	148	1.137	178
Não existe	2.077	2.039	119	117	1.803	38	7.418	7.296	460	452	6.384	122
Sem declaração	2	1	-	-	1	1	9	1	-	-	1	8
Alcantil	**637**	**621**	**68**	**1**	**552**	**16**	**2.062**	**2.025**	**230**	**4**	**1.791**	**37**
Identificação do logradouro												
Existe	389	383	52	-	331	6	1.268	1.256	181	-	1.075	12
Não existe	241	231	16	1	214	10	772	747	49	4	694	25
Sem declaração	7	7	-	-	7	-	22	22	-	-	22	-
Iluminação pública												
Existe	603	591	68	1	522	12	1.960	1.927	230	4	1.693	33
Não existe	27	23	-	-	23	4	80	76	-	-	76	4
Sem declaração	7	7	-	-	7	-	22	22	-	-	22	-
Pavimentação												
Existe	282	275	60	-	215	7	941	922	203	-	719	19
Não existe	348	339	8	1	330	9	1.099	1.081	27	4	1.050	18
Sem declaração	7	7	-	-	7	-	22	22	-	-	22	-
Calçada												
Existe	174	172	58	-	114	2	591	587	195	-	392	4
Não existe	456	442	10	1	431	14	1.449	1.416	35	4	1.377	33
Sem declaração	7	7	-	-	7	-	22	22	-	-	22	-
Meio-fio / guia												
Existe	179	177	56	-	121	2	611	607	189	-	418	4
Não existe	451	437	12	1	424	14	1.429	1.396	41	4	1.351	33
Sem declaração	7	7	-	-	7	-	22	22	-	-	22	-
Bueiro / boca de lobo												
Existe	-	-	-	-	-	-	-	-	-	-	-	-
Não existe	630	614	68	1	545	16	2.040	2.003	230	4	1.769	37
Sem declaração	7	7	-	-	7	-	22	22	-	-	22	-
Rampa para cadeirante												
Existe	-	-	-	-	-	-	-	-	-	-	-	-
Não existe	630	614	68	1	545	16	2.040	2.003	230	4	1.769	37
Sem declaração	7	7	-	-	7	-	22	22	-	-	22	-
Arborização												
Existe	562	548	58	1	489	14	1.840	1.805	197	4	1.604	35
Não existe	68	66	10	-	56	2	200	198	33	-	165	2
Sem declaração	7	7	-	-	7	-	22	22	-	-	22	-
Esgoto a céu aberto												
Existe	273	270	20	1	249	3	903	898	71	4	823	5
Não existe	357	344	48	-	296	13	1.137	1.105	159	-	946	32
Sem declaração	7	7	-	-	7	-	22	22	-	-	22	-
Lixo acumulado nos logradouros												
Existe	64	59	6	-	53	5	201	191	19	-	172	10
Não existe	566	555	62	1	492	11	1.839	1.812	211	4	1.597	27
Sem declaração	7	7	-	-	7	-	22	22	-	-	22	-
Algodão de Jandaíra	**353**	**346**	**93**	**140**	**113**	**7**	**1.231**	**1.205**	**331**	**506**	**368**	**26**
Identificação do logradouro												
Existe	81	80	21	1	58	1	274	270	75	5	190	4
Não existe	271	266	72	139	55	5	956	935	256	501	178	21
Sem declaração	1	-	-	-	-	1	1	-	-	-	-	1
Iluminação pública												
Existe	351	346	93	140	113	5	1.226	1.205	331	506	368	21
Não existe	1	-	-	-	-	1	4	-	-	-	-	4
Sem declaração	1	-	-	-	-	1	1	-	-	-	-	1
Pavimentação												
Existe	241	236	93	37	106	5	816	795	331	119	345	21
Não existe	111	110	-	103	7	1	414	410	-	387	23	4
Sem declaração	1	-	-	-	-	1	1	-	-	-	-	1

ANUÁRIO ESTATÍSTICO DO ESTADO DA PARAÍBA - 2011 IDEME

II - Características Demográficas e Sociais

2.1 - Demografia

2.1.2 - Domicílios

2.1.2.2 - Características dos Domicílios e Entorno

Tabela 03 - Domicílios particulares permanentes e moradores em domicílios particulares permanentes, por existência de banheiro ou sanitário e tipo de esgotamento sanitário, segundo as características do entorno nos municípios - Paraíba - 2010

Características do entorno e municípios	Domicílios particulares permanentes						Moradores em domicílios particulares permanentes					
	Total	Existência de banheiro ou sanitário					Total	Existência de banheiro ou sanitário				
		Tinham				Não tinham		Tinham				Não tinham
		Total	Tipo de esgotamento sanitário					Total	Tipo de esgotamento sanitário			
			Rede geral de esgoto ou pluvial	Fossa séptica	Outro				Rede geral de esgoto ou pluvial	Fossa séptica	Outro	
Calçada												
Existe	265	260	93	61	106	5	921	900	331	224	345	21
Não existe	87	86	-	79	7	1	309	305	-	282	23	4
Sem declaração	1	-	-	-	-	1	1	-	-	-	-	1
Meio-fio / guia												
Existe	241	236	93	37	106	5	816	795	331	119	345	21
Não existe	111	110	-	103	7	1	414	410	-	387	23	4
Sem declaração	1	-	-	-	-	1	1	-	-	-	-	1
Bueiro / boca de lobo												
Existe	40	38	31	-	7	2	141	137	118	-	19	4
Não existe	312	308	62	140	106	4	1.089	1.068	213	506	349	21
Sem declaração	1	-	-	-	-	1	1	-	-	-	-	1
Rampa para cadeirante												
Existe	-	-	-	-	-	-	-	-	-	-	-	-
Não existe	352	346	93	140	113	6	1.230	1.205	331	506	368	25
Sem declaração	1	-	-	-	-	1	1	-	-	-	-	1
Arborização												
Existe	352	346	93	140	113	6	1.230	1.205	331	506	368	25
Não existe	-	-	-	-	-	-	-	-	-	-	-	-
Sem declaração	1	-	-	-	-	1	1	-	-	-	-	1
Esgoto a céu aberto												
Existe	61	61	-	53	8	-	217	217	-	187	30	-
Não existe	291	285	93	87	105	6	1.013	988	331	319	338	25
Sem declaração	1	-	-	-	-	1	1	-	-	-	-	1
Lixo acumulado nos logradouros												
Existe	6	5	1	-	4	1	22	18	5	-	13	4
Não existe	346	341	92	140	109	5	1.208	1.187	326	506	355	21
Sem declaração	1	-	-	-	-	1	1	-	-	-	-	1
Alhandra	**3.162**	**3.123**	**89**	**351**	**2.683**	**39**	**11.119**	**10.982**	**308**	**1.218**	**9.456**	**137**
Identificação do logradouro												
Existe	1.541	1.537	35	245	1.257	4	5.368	5.361	109	875	4.377	7
Não existe	1.581	1.546	54	99	1.393	35	5.610	5.480	199	325	4.956	130
Sem declaração	40	40	-	7	33	-	141	141	-	18	123	-
Iluminação pública												
Existe	3.025	2.986	85	338	2.563	39	10.603	10.466	291	1.175	9.000	137
Não existe	97	97	4	6	87	-	375	375	17	25	333	-
Sem declaração	40	40	-	7	33	-	141	141	-	18	123	-
Pavimentação												
Existe	1.445	1.443	38	245	1.160	2	5.027	5.024	117	874	4.033	3
Não existe	1.677	1.640	51	99	1.490	37	5.951	5.817	191	326	5.300	134
Sem declaração	40	40	-	7	33	-	141	141	-	18	123	-
Calçada												
Existe	165	164	9	15	140	1	509	507	16	47	444	2
Não existe	2.957	2.919	80	329	2.510	38	10.469	10.334	292	1.153	8.889	135
Sem declaração	40	40	-	7	33	-	141	141	-	18	123	-
Meio-fio / guia												
Existe	1.305	1.303	32	236	1.035	2	4.558	4.555	98	850	3.607	3
Não existe	1.817	1.780	57	108	1.615	37	6.420	6.286	210	350	5.726	134
Sem declaração	40	40	-	7	33	-	141	141	-	18	123	-
Bueiro / boca de lobo												
Existe	38	38	4	-	34	-	146	146	16	-	130	-
Não existe	3.084	3.045	85	344	2.616	39	10.832	10.695	292	1.200	9.203	137
Sem declaração	40	40	-	7	33	-	141	141	-	18	123	-
Rampa para cadeirante												
Existe	14	14	-	-	14	-	45	45	-	-	45	-
Não existe	3.108	3.069	89	344	2.636	39	10.933	10.796	308	1.200	9.288	137
Sem declaração	40	40	-	7	33	-	141	141	-	18	123	-
Arborização												
Existe	1.178	1.173	32	197	944	5	4.168	4.151	103	678	3.370	17
Não existe	1.944	1.910	57	147	1.706	34	6.810	6.690	205	522	5.963	120
Sem declaração	40	40	-	7	33	-	141	141	-	18	123	-
Esgoto a céu aberto												
Existe	2.962	2.929	87	341	2.501	33	10.399	10.287	301	1.190	8.796	112
Não existe	160	154	2	3	149	6	579	554	7	10	537	25
Sem declaração	40	40	-	7	33	-	141	141	-	18	123	-

ANUÁRIO ESTATÍSTICO DO ESTADO DA PARAÍBA - 2011

II - Características Demográficas e Sociais

2.1 - Demografia

2.1.2 - Domicílios

2.1.2.2 - Características dos Domicílios e Entorno

Tabela 03 - Domicílios particulares permanentes e moradores em domicílios particulares permanentes, por existência de banheiro ou sanitário e tipo de esgotamento sanitário, segundo as características do entorno nos municípios - Paraíba - 2010

Características do entorno e municípios	Domicílios particulares permanentes						Moradores em domicílios particulares permanentes					
	Total	Existência de banheiro ou sanitário					Total	Existência de banheiro ou sanitário				
		Tinham				Não tinham		Tinham				Não tinham
		Total	Tipo de esgotamento sanitário					Total	Tipo de esgotamento sanitário			
			Rede geral de esgoto ou pluvial	Fossa séptica	Outro				Rede geral de esgoto ou pluvial	Fossa séptica	Outro	
Lixo acumulado nos logradouros												
Existe	-	-	-	-	-	-	-	-	-	-	-	-
Não existe	3.122	3.083	89	344	2.650	39	10.978	10.841	308	1.200	9.333	137
Sem declaração	40	40	-	7	33	-	141	141	-	18	123	-
Amparo	**340**	**336**	**66**	**-**	**270**	**4**	**1.062**	**1.056**	**209**	**-**	**847**	**6**
Identificação do logradouro												
Existe	33	32	6	-	26	1	101	100	22	-	78	1
Não existe	307	304	60	-	244	3	961	956	187	-	769	5
Sem declaração	-	-	-	-	-	-	-	-	-	-	-	-
Iluminação pública												
Existe	325	321	61	-	260	4	1.018	1.012	193	-	819	6
Não existe	15	15	5	-	10	-	44	44	16	-	28	-
Sem declaração	-	-	-	-	-	-	-	-	-	-	-	-
Pavimentação												
Existe	257	253	61	-	192	4	786	780	194	-	586	6
Não existe	83	83	5	-	78	-	276	276	15	-	261	-
Sem declaração	-	-	-	-	-	-	-	-	-	-	-	-
Calçada												
Existe	224	222	52	-	170	2	693	691	156	-	535	2
Não existe	116	114	14	-	100	2	369	365	53	-	312	4
Sem declaração	-	-	-	-	-	-	-	-	-	-	-	-
Meio-fio / guia												
Existe	254	250	61	-	189	4	777	771	194	-	577	6
Não existe	86	86	5	-	81	-	285	285	15	-	270	-
Sem declaração	-	-	-	-	-	-	-	-	-	-	-	-
Bueiro / boca de lobo												
Existe	88	88	31	-	57	-	273	273	97	-	176	-
Não existe	252	248	35	-	213	4	789	783	112	-	671	6
Sem declaração	-	-	-	-	-	-	-	-	-	-	-	-
Rampa para cadeirante												
Existe	-	-	-	-	-	-	-	-	-	-	-	-
Não existe	340	336	66	-	270	4	1.062	1.056	209	-	847	6
Sem declaração	-	-	-	-	-	-	-	-	-	-	-	-
Arborização												
Existe	319	315	63	-	252	4	991	985	196	-	789	6
Não existe	21	21	3	-	18	-	71	71	13	-	58	-
Sem declaração	-	-	-	-	-	-	-	-	-	-	-	-
Esgoto a céu aberto												
Existe	91	90	4	-	86	1	302	301	15	-	286	1
Não existe	249	246	62	-	184	3	760	755	194	-	561	5
Sem declaração	-	-	-	-	-	-	-	-	-	-	-	-
Lixo acumulado nos logradouros												
Existe	2	2	-	-	2	-	4	4	-	-	4	-
Não existe	338	334	66	-	268	4	1.058	1.052	209	-	843	6
Sem declaração	-	-	-	-	-	-	-	-	-	-	-	-
Aparecida	**1.055**	**1.021**	**84**	**11**	**926**	**34**	**3.635**	**3.525**	**282**	**37**	**3.206**	**110**
Identificação do logradouro												
Existe	868	842	74	10	758	26	2.973	2.894	250	34	2.610	79
Não existe	160	152	10	1	141	8	572	541	32	3	506	31
Sem declaração	27	27	-	-	27	-	90	90	-	-	90	-
Iluminação pública												
Existe	1.016	983	84	11	888	33	3.499	3.392	282	37	3.073	107
Não existe	12	11	-	-	11	1	46	43	-	-	43	3
Sem declaração	27	27	-	-	27	-	90	90	-	-	90	-
Pavimentação												
Existe	797	772	79	10	683	25	2.718	2.645	264	34	2.347	73
Não existe	231	222	5	1	216	9	827	790	18	3	769	37
Sem declaração	27	27	-	-	27	-	90	90	-	-	90	-
Calçada												
Existe	760	745	79	11	655	15	2.578	2.537	264	37	2.236	41
Não existe	268	249	5	-	244	19	967	898	18	-	880	69
Sem declaração	27	27	-	-	27	-	90	90	-	-	90	-
Meio-fio / guia												
Existe	833	818	81	11	726	15	2.850	2.809	270	37	2.502	41
Não existe	195	176	3	-	173	19	695	626	12	-	614	69

ANUÁRIO ESTATÍSTICO DO ESTADO DA PARAÍBA - 2011

II - Características Demográficas e Sociais

2.1 - Demografia

2.1.2 - Domicílios

2.1.2.2 - Características dos Domicílios e Entorno

Tabela 03 - Domicílios particulares permanentes e moradores em domicílios particulares permanentes, por existência de banheiro ou sanitário e tipo de esgotamento sanitário, segundo as características do entorno nos municípios - Paraíba - 2010

Características do entorno e municípios	Domicílios particulares permanentes						Moradores em domicílios particulares permanentes					
	Total	Existência de banheiro ou sanitário					Total	Existência de banheiro ou sanitário				
		Tinham				Não tinham		Tinham				Não tinham
		Total	Tipo de esgotamento sanitário					Total	Tipo de esgotamento sanitário			
			Rede geral de esgoto ou pluvial	Fossa séptica	Outro				Rede geral de esgoto ou pluvial	Fossa séptica	Outro	
Sem declaração	27	27	-	-	27	-	90	90	-	-	90	-
Bueiro / boca de lobo												
Existe	-	-	-	-	-	-	-	-	-	-	-	-
Não existe	1.028	994	84	11	899	34	3.545	3.435	282	37	3.116	110
Sem declaração	27	27	-	-	27	-	90	90	-	-	90	-
Rampa para cadeirante												
Existe	4	4	2	-	2	-	14	14	8	-	6	-
Não existe	1.024	990	82	11	897	34	3.531	3.421	274	37	3.110	110
Sem declaração	27	27	-	-	27	-	90	90	-	-	90	-
Arborização												
Existe	1.020	990	84	11	895	30	3.523	3.423	282	37	3.104	100
Não existe	8	4	-	-	4	4	22	12	-	-	12	10
Sem declaração	27	27	-	-	27	-	90	90	-	-	90	-
Esgoto a céu aberto												
Existe	732	701	16	6	679	31	2.532	2.440	46	20	2.374	92
Não existe	296	293	68	5	220	3	1.013	995	236	17	742	18
Sem declaração	27	27	-	-	27	-	90	90	-	-	90	-
Lixo acumulado nos logradouros												
Existe	-	-	-	-	-	-	-	-	-	-	-	-
Não existe	1.028	994	84	11	899	34	3.545	3.435	282	37	3.116	110
Sem declaração	27	27	-	-	27	-	90	90	-	-	90	-
Araçagi	**2.032**	**2.019**	**514**	**21**	**1.484**	**13**	**6.774**	**6.736**	**1.698**	**73**	**4.965**	**38**
Identificação do logradouro												
Existe	629	625	173	10	442	4	2.143	2.134	565	40	1.529	9
Não existe	1.403	1.394	341	11	1.042	9	4.631	4.602	1.133	33	3.436	29
Sem declaração	-	-	-	-	-	-	-	-	-	-	-	-
Iluminação pública												
Existe	2.018	2.007	512	21	1.474	11	6.726	6.695	1.686	73	4.936	31
Não existe	14	12	2	-	10	2	48	41	12	-	29	7
Sem declaração	-	-	-	-	-	-	-	-	-	-	-	-
Pavimentação												
Existe	1.548	1.543	464	21	1.058	5	5.088	5.074	1.516	73	3.485	14
Não existe	484	476	50	-	426	8	1.686	1.662	182	-	1.480	24
Sem declaração	-	-	-	-	-	-	-	-	-	-	-	-
Calçada												
Existe	1.533	1.529	441	20	1.068	4	5.061	5.048	1.430	71	3.547	13
Não existe	499	490	73	1	416	9	1.713	1.688	268	2	1.418	25
Sem declaração	-	-	-	-	-	-	-	-	-	-	-	-
Meio-fio / guia												
Existe	1.564	1.559	448	21	1.090	5	5.155	5.141	1.463	73	3.605	14
Não existe	468	460	66	-	394	8	1.619	1.595	235	-	1.360	24
Sem declaração	-	-	-	-	-	-	-	-	-	-	-	-
Bueiro / boca de lobo												
Existe	433	431	70	10	351	2	1.434	1.428	218	37	1.173	6
Não existe	1.599	1.588	444	11	1.133	11	5.340	5.308	1.480	36	3.792	32
Sem declaração	-	-	-	-	-	-	-	-	-	-	-	-
Rampa para cadeirante												
Existe	23	23	-	-	23	-	68	68	-	-	68	-
Não existe	2.009	1.996	514	21	1.461	13	6.706	6.668	1.698	73	4.897	38
Sem declaração	-	-	-	-	-	-	-	-	-	-	-	-
Arborização												
Existe	1.775	1.765	413	20	1.332	10	5.884	5.854	1.342	71	4.441	30
Não existe	257	254	101	1	152	3	890	882	356	2	524	8
Sem declaração	-	-	-	-	-	-	-	-	-	-	-	-
Esgoto a céu aberto												
Existe	904	899	152	12	735	5	3.117	3.101	508	46	2.547	16
Não existe	1.128	1.120	362	9	749	8	3.657	3.635	1.190	27	2.418	22
Sem declaração	-	-	-	-	-	-	-	-	-	-	-	-
Lixo acumulado nos logradouros												
Existe	165	165	29	4	132	-	568	568	101	12	455	-
Não existe	1.867	1.854	485	17	1.352	13	6.206	6.168	1.597	61	4.510	38
Sem declaração	-	-	-	-	-	-	-	-	-	-	-	-
Arara	**2.894**	**2.877**	**2.004**	**17**	**856**	**17**	**8.899**	**8.864**	**6.137**	**51**	**2.676**	**35**
Identificação do logradouro												
Existe	2.143	2.131	1.505	12	614	12	6.493	6.469	4.535	36	1.898	24

ANUÁRIO ESTATÍSTICO DO ESTADO DA PARAÍBA - 2011

II - Características Demográficas e Sociais

2.1 - Demografia

2.1.2 - Domicílios

2.1.2.2 - Características dos Domicílios e Entorno

Tabela 03 - Domicílios particulares permanentes e moradores em domicílios particulares permanentes, por existência de banheiro ou sanitário e tipo de esgotamento sanitário, segundo as características do entorno nos municípios - Paraíba - 2010

Características do entorno e municípios	Domicílios particulares permanentes						Moradores em domicílios particulares permanentes					
	Total	Existência de banheiro ou sanitário					Total	Existência de banheiro ou sanitário				
		Tinham				Não tinham		Tinham				Não tinham
		Total	Tipo de esgotamento sanitário					Total	Tipo de esgotamento sanitário			
			Rede geral de esgoto ou pluvial	Fossa séptica	Outro				Rede geral de esgoto ou pluvial	Fossa séptica	Outro	
Não existe	751	746	499	5	242	5	2.406	2.395	1.602	15	778	11
Sem declaração	-	-	-	-	-	-	-	-	-	-	-	-
Iluminação pública												
Existe	2.844	2.828	1.979	17	832	16	8.742	8.713	6.062	51	2.600	29
Não existe	50	49	25	-	24	1	157	151	75	-	76	6
Sem declaração	-	-	-	-	-	-	-	-	-	-	-	-
Pavimentação												
Existe	2.577	2.564	1.841	13	710	13	7.842	7.817	5.597	39	2.181	25
Não existe	317	313	163	4	146	4	1.057	1.047	540	12	495	10
Sem declaração	-	-	-	-	-	-	-	-	-	-	-	-
Calçada												
Existe	2.306	2.295	1.667	12	616	11	6.993	6.972	5.061	36	1.875	21
Não existe	588	582	337	5	240	6	1.906	1.892	1.076	15	801	14
Sem declaração	-	-	-	-	-	-	-	-	-	-	-	-
Meio-fio / guia												
Existe	2.603	2.590	1.858	13	719	13	7.926	7.901	5.662	39	2.200	25
Não existe	291	287	146	4	137	4	973	963	475	12	476	10
Sem declaração	-	-	-	-	-	-	-	-	-	-	-	-
Bueiro / boca de lobo												
Existe	330	330	227	3	100	-	980	980	675	8	297	-
Não existe	2.564	2.547	1.777	14	756	17	7.919	7.884	5.462	43	2.379	35
Sem declaração	-	-	-	-	-	-	-	-	-	-	-	-
Rampa para cadeirante												
Existe	-	-	-	-	-	-	-	-	-	-	-	-
Não existe	2.894	2.877	2.004	17	856	17	8.899	8.864	6.137	51	2.676	35
Sem declaração	-	-	-	-	-	-	-	-	-	-	-	-
Arborização												
Existe	1.485	1.481	1.109	5	367	4	4.442	4.436	3.328	13	1.095	6
Não existe	1.409	1.396	895	12	489	13	4.457	4.428	2.809	38	1.581	29
Sem declaração	-	-	-	-	-	-	-	-	-	-	-	-
Esgoto a céu aberto												
Existe	152	150	95	1	54	2	495	493	299	1	193	2
Não existe	2.742	2.727	1.909	16	802	15	8.404	8.371	5.838	50	2.483	33
Sem declaração	-	-	-	-	-	-	-	-	-	-	-	-
Lixo acumulado nos logradouros												
Existe	73	72	41	1	30	1	232	231	136	5	90	1
Não existe	2.821	2.805	1.963	16	826	16	8.667	8.633	6.001	46	2.586	34
Sem declaração	-	-	-	-	-	-	-	-	-	-	-	-
Araruna	**2.690**	**2.680**	**2.040**	**165**	**475**	**10**	**9.280**	**9.249**	**7.039**	**554**	**1.656**	**31**
Identificação do logradouro												
Existe	1.030	1.028	821	47	160	2	3.555	3.551	2.859	152	540	4
Não existe	1.660	1.652	1.219	118	315	8	5.725	5.698	4.180	402	1.116	27
Sem declaração	-	-	-	-	-	-	-	-	-	-	-	-
Iluminação pública												
Existe	2.634	2.624	2.007	158	459	10	9.097	9.066	6.933	528	1.605	31
Não existe	56	56	33	7	16	-	183	183	106	26	51	-
Sem declaração	-	-	-	-	-	-	-	-	-	-	-	-
Pavimentação												
Existe	2.001	1.994	1.665	58	271	7	6.770	6.757	5.673	187	897	13
Não existe	689	686	375	107	204	3	2.510	2.492	1.366	367	759	18
Sem declaração	-	-	-	-	-	-	-	-	-	-	-	-
Calçada												
Existe	1.775	1.770	1.479	44	247	5	5.931	5.921	5.005	132	784	10
Não existe	915	910	561	121	228	5	3.349	3.328	2.034	422	872	21
Sem declaração	-	-	-	-	-	-	-	-	-	-	-	-
Meio-fio / guia												
Existe	2.087	2.081	1.730	84	267	6	7.102	7.090	5.931	271	888	12
Não existe	603	599	310	81	208	4	2.178	2.159	1.108	283	768	19
Sem declaração	-	-	-	-	-	-	-	-	-	-	-	-
Bueiro / boca de lobo												
Existe	230	228	185	-	43	2	733	731	605	-	126	2
Não existe	2.460	2.452	1.855	165	432	8	8.547	8.518	6.434	554	1.530	29
Sem declaração	-	-	-	-	-	-	-	-	-	-	-	-
Rampa para cadeirante												
Existe	-	-	-	-	-	-	-	-	-	-	-	-

ANUÁRIO ESTATÍSTICO DO ESTADO DA PARAÍBA - 2011

II - Características Demográficas e Sociais

2.1 - Demografia

2.1.2 - Domicílios

2.1.2.2 - Características dos Domicílios e Entorno

Tabela 03 - Domicílios particulares permanentes e moradores em domicílios particulares permanentes, por existência de banheiro ou sanitário e tipo de esgotamento sanitário, segundo as características do entorno nos municípios - Paraíba - 2010

Características do entorno e municípios	Domicílios particulares permanentes						Moradores em domicílios particulares permanentes					
	Total	Existência de banheiro ou sanitário					Total	Existência de banheiro ou sanitário				
		Tinham				Não tinham		Tinham				Não tinham
		Total	Tipo de esgotamento sanitário					Total	Tipo de esgotamento sanitário			
			Rede geral de esgoto ou pluvial	Fossa séptica	Outro				Rede geral de esgoto ou pluvial	Fossa séptica	Outro	
Não existe	2.690	2.680	2.040	165	475	10	9.280	9.249	7.039	554	1.656	31
Sem declaração	-	-	-	-	-	-	-	-	-	-	-	-
Arborização												
Existe	2.343	2.339	1.789	145	405	4	8.064	8.058	6.166	479	1.413	6
Não existe	347	341	251	20	70	6	1.216	1.191	873	75	243	25
Sem declaração	-	-	-	-	-	-	-	-	-	-	-	-
Esgoto a céu aberto												
Existe	96	96	25	-	71	-	358	358	68	-	290	-
Não existe	2.594	2.584	2.015	165	404	10	8.922	8.891	6.971	554	1.366	31
Sem declaração	-	-	-	-	-	-	-	-	-	-	-	-
Lixo acumulado nos logradouros												
Existe	50	49	30	-	19	1	177	175	119	-	56	2
Não existe	2.640	2.631	2.010	165	456	9	9.103	9.074	6.920	554	1.600	29
Sem declaração	-	-	-	-	-	-	-	-	-	-	-	-
Areia	**4.049**	**3.986**	**2.174**	**450**	**1.362**	**63**	**14.513**	**14.336**	**7.914**	**1.565**	**4.857**	**177**
Identificação do logradouro												
Existe	2.384	2.357	1.287	272	798	27	8.344	8.272	4.619	898	2.755	72
Não existe	1.607	1.573	886	178	509	34	5.950	5.852	3.290	667	1.895	98
Sem declaração	58	56	1	-	55	2	219	212	5	-	207	7
Iluminação pública												
Existe	3.752	3.722	2.100	431	1.191	30	13.456	13.377	7.645	1.503	4.229	79
Não existe	239	208	73	19	116	31	838	747	264	62	421	91
Sem declaração	58	56	1	-	55	2	219	212	5	-	207	7
Pavimentação												
Existe	3.519	3.495	2.029	405	1.061	24	12.585	12.522	7.387	1.395	3.740	63
Não existe	472	435	144	45	246	37	1.709	1.602	522	170	910	107
Sem declaração	58	56	1	-	55	2	219	212	5	-	207	7
Calçada												
Existe	2.653	2.640	1.499	326	815	13	9.224	9.192	5.316	1.103	2.773	32
Não existe	1.338	1.290	674	124	492	48	5.070	4.932	2.593	462	1.877	138
Sem declaração	58	56	1	-	55	2	219	212	5	-	207	7
Meio-fio / guia												
Existe	3.517	3.491	2.030	414	1.047	26	12.589	12.520	7.396	1.439	3.685	69
Não existe	474	439	143	36	260	35	1.705	1.604	513	126	965	101
Sem declaração	58	56	1	-	55	2	219	212	5	-	207	7
Bueiro / boca de lobo												
Existe	677	672	440	94	138	5	2.422	2.407	1.611	313	483	15
Não existe	3.314	3.258	1.733	356	1.169	56	11.872	11.717	6.298	1.252	4.167	155
Sem declaração	58	56	1	-	55	2	219	212	5	-	207	7
Rampa para cadeirante												
Existe	37	37	15	-	22	-	134	134	61	-	73	-
Não existe	3.954	3.893	2.158	450	1.285	61	14.160	13.990	7.848	1.565	4.577	170
Sem declaração	58	56	1	-	55	2	219	212	5	-	207	7
Arborização												
Existe	1.442	1.420	572	226	622	22	5.264	5.201	2.166	785	2.250	63
Não existe	2.549	2.510	1.601	224	685	39	9.030	8.923	5.743	780	2.400	107
Sem declaração	58	56	1	-	55	2	219	212	5	-	207	7
Esgoto a céu aberto												
Existe	228	218	107	18	93	10	880	852	427	58	367	28
Não existe	3.763	3.712	2.066	432	1.214	51	13.414	13.272	7.482	1.507	4.283	142
Sem declaração	58	56	1	-	55	2	219	212	5	-	207	7
Lixo acumulado nos logradouros												
Existe	168	150	42	13	95	18	605	551	179	40	332	54
Não existe	3.823	3.780	2.131	437	1.212	43	13.689	13.573	7.730	1.525	4.318	116
Sem declaração	58	56	1	-	55	2	219	212	5	-	207	7
Areia de Baraúnas	**267**	**238**	**206**	**2**	**30**	**29**	**1.017**	**915**	**787**	**8**	**120**	**102**
Identificação do logradouro												
Existe	265	237	205	2	30	28	1.010	911	783	8	120	99
Não existe	2	1	1	-	-	1	7	4	4	-	-	3
Sem declaração	-	-	-	-	-	-	-	-	-	-	-	-
Iluminação pública												
Existe	264	235	203	2	30	29	1.003	901	773	8	120	102
Não existe	3	3	3	-	-	-	14	14	14	-	-	-
Sem declaração	-	-	-	-	-	-	-	-	-	-	-	-
Pavimentação												

ANUÁRIO ESTATÍSTICO DO ESTADO DA PARAÍBA - 2011 IDEME

II - Características Demográficas e Sociais

2.1 - Demografia

2.1.2 - Domicílios

2.1.2.2 - Características dos Domicílios e Entorno

Tabela 03 - Domicílios particulares permanentes e moradores em domicílios particulares permanentes, por existência de banheiro ou sanitário e tipo de esgotamento sanitário, segundo as características do entorno nos municípios - Paraíba - 2010

Características do entorno e municípios	Domicílios particulares permanentes						Moradores em domicílios particulares permanentes					
	Total	Existência de banheiro ou sanitário					Total	Existência de banheiro ou sanitário				
		Tinham				Não tinham		Tinham				Não tinham
		Total	Tipo de esgotamento sanitário					Total	Tipo de esgotamento sanitário			
			Rede geral de esgoto ou pluvial	Fossa séptica	Outro				Rede geral de esgoto ou pluvial	Fossa séptica	Outro	
Existe	241	219	190	1	28	22	921	845	728	4	113	76
Não existe	26	19	16	1	2	7	96	70	59	4	7	26
Sem declaração	-	-	-	-	-	-	-	-	-	-	-	-
Calçada												
Existe	48	48	47	1	-	-	196	196	192	4	-	-
Não existe	219	190	159	1	30	29	821	719	595	4	120	102
Sem declaração	-	-	-	-	-	-	-	-	-	-	-	-
Meio-fio / guia												
Existe	244	222	193	1	28	22	935	859	742	4	113	76
Não existe	23	16	13	1	2	7	82	56	45	4	7	26
Sem declaração	-	-	-	-	-	-	-	-	-	-	-	-
Bueiro / boca de lobo												
Existe	-	-	-	-	-	-	-	-	-	-	-	-
Não existe	267	238	206	2	30	29	1.017	915	787	8	120	102
Sem declaração	-	-	-	-	-	-	-	-	-	-	-	-
Rampa para cadeirante												
Existe	29	29	29	-	-	-	116	116	116	-	-	-
Não existe	238	209	177	2	30	29	901	799	671	8	120	102
Sem declaração	-	-	-	-	-	-	-	-	-	-	-	-
Arborização												
Existe	264	235	203	2	30	29	1.003	901	773	8	120	102
Não existe	3	3	3	-	-	-	14	14	14	-	-	-
Sem declaração	-	-	-	-	-	-	-	-	-	-	-	-
Esgoto a céu aberto												
Existe	18	12	9	1	2	6	67	42	31	4	7	25
Não existe	249	226	197	1	28	23	950	873	756	4	113	77
Sem declaração	-	-	-	-	-	-	-	-	-	-	-	-
Lixo acumulado nos logradouros												
Existe	-	-	-	-	-	-	-	-	-	-	-	-
Não existe	267	238	206	2	30	29	1.017	915	787	8	120	102
Sem declaração	-	-	-	-	-	-	-	-	-	-	-	-
Areial	**1.441**	**1.439**	**1.047**	**56**	**336**	**2**	**4.588**	**4.582**	**3.298**	**185**	**1.099**	**6**
Identificação do logradouro												
Existe	797	796	623	33	140	1	2.533	2.532	1.958	114	460	1
Não existe	644	643	424	23	196	1	2.055	2.050	1.340	71	639	5
Sem declaração	-	-	-	-	-	-	-	-	-	-	-	-
Iluminação pública												
Existe	1.356	1.355	1.023	53	279	1	4.328	4.327	3.223	178	926	1
Não existe	85	84	24	3	57	1	260	255	75	7	173	5
Sem declaração	-	-	-	-	-	-	-	-	-	-	-	-
Pavimentação												
Existe	894	893	795	10	88	1	2.789	2.788	2.463	26	299	1
Não existe	547	546	252	46	248	1	1.799	1.794	835	159	800	5
Sem declaração	-	-	-	-	-	-	-	-	-	-	-	-
Calçada												
Existe	851	850	772	10	68	1	2.648	2.647	2.386	26	235	1
Não existe	590	589	275	46	268	1	1.940	1.935	912	159	864	5
Sem declaração	-	-	-	-	-	-	-	-	-	-	-	-
Meio-fio / guia												
Existe	931	930	816	11	103	1	2.905	2.904	2.530	29	345	1
Não existe	510	509	231	45	233	1	1.683	1.678	768	156	754	5
Sem declaração	-	-	-	-	-	-	-	-	-	-	-	-
Bueiro / boca de lobo												
Existe	59	59	54	-	5	-	196	196	177	-	19	-
Não existe	1.382	1.380	993	56	331	2	4.392	4.386	3.121	185	1.080	6
Sem declaração	-	-	-	-	-	-	-	-	-	-	-	-
Rampa para cadeirante												
Existe	-	-	-	-	-	-	-	-	-	-	-	-
Não existe	1.441	1.439	1.047	56	336	2	4.588	4.582	3.298	185	1.099	6
Sem declaração	-	-	-	-	-	-	-	-	-	-	-	-
Arborização												
Existe	1.104	1.102	828	44	230	2	3.526	3.520	2.622	151	747	6
Não existe	337	337	219	12	106	-	1.062	1.062	676	34	352	-
Sem declaração	-	-	-	-	-	-	-	-	-	-	-	-
Esgoto a céu aberto												

ANUÁRIO ESTATÍSTICO DO ESTADO DA PARAÍBA - 2011 IDEME

II - Características Demográficas e Sociais

2.1 - Demografia

2.1.2 - Domicílios

2.1.2.2 - Características dos Domicílios e Entorno

Tabela 03 - Domicílios particulares permanentes e moradores em domicílios particulares permanentes, por existência de banheiro ou sanitário e tipo de esgotamento sanitário, segundo as características do entorno nos municípios - Paraíba - 2010

Características do entorno e municípios	Domicílios particulares permanentes						Moradores em domicílios particulares permanentes					
	Total	Existência de banheiro ou sanitário					Total	Existência de banheiro ou sanitário				
		Tinham				Não tinham		Tinham				Não tinham
		Total	Tipo de esgotamento sanitário					Total	Tipo de esgotamento sanitário			
			Rede geral de esgoto ou pluvial	Fossa séptica	Outro				Rede geral de esgoto ou pluvial	Fossa séptica	Outro	
Existe	189	189	50	21	118	-	632	632	155	81	396	-
Não existe	1.252	1.250	997	35	218	2	3.956	3.950	3.143	104	703	6
Sem declaração	-	-	-	-	-	-	-	-	-	-	-	-
Lixo acumulado nos logradouros												
Existe	61	61	37	2	22	-	202	202	116	7	79	-
Não existe	1.380	1.378	1.010	54	314	2	4.386	4.380	3.182	178	1.020	6
Sem declaração	-	-	-	-	-	-	-	-	-	-	-	-
Aroeiras	**2.821**	**2.743**	**1.197**	**138**	**1.408**	**78**	**9.504**	**9.246**	**3.977**	**454**	**4.815**	**258**
Identificação do logradouro												
Existe	500	489	248	62	179	11	1.599	1.564	778	196	590	35
Não existe	2.321	2.254	949	76	1.229	67	7.905	7.682	3.199	258	4.225	223
Sem declaração	-	-	-	-	-	-	-	-	-	-	-	-
Iluminação pública												
Existe	2.764	2.692	1.190	138	1.364	72	9.282	9.061	3.958	454	4.649	221
Não existe	57	51	7	-	44	6	222	185	19	-	166	37
Sem declaração	-	-	-	-	-	-	-	-	-	-	-	-
Pavimentação												
Existe	1.089	1.084	616	44	424	5	3.470	3.457	1.923	135	1.399	13
Não existe	1.732	1.659	581	94	984	73	6.034	5.789	2.054	319	3.416	245
Sem declaração	-	-	-	-	-	-	-	-	-	-	-	-
Calçada												
Existe	915	910	591	37	282	5	2.841	2.828	1.836	110	882	13
Não existe	1.906	1.833	606	101	1.126	73	6.663	6.418	2.141	344	3.933	245
Sem declaração	-	-	-	-	-	-	-	-	-	-	-	-
Meio-fio / guia												
Existe	1.115	1.110	657	44	409	5	3.542	3.529	2.059	135	1.335	13
Não existe	1.706	1.633	540	94	999	73	5.962	5.717	1.918	319	3.480	245
Sem declaração	-	-	-	-	-	-	-	-	-	-	-	-
Bueiro / boca de lobo												
Existe	124	124	78	1	45	-	377	377	236	3	138	-
Não existe	2.697	2.619	1.119	137	1.363	78	9.127	8.869	3.741	451	4.677	258
Sem declaração	-	-	-	-	-	-	-	-	-	-	-	-
Rampa para cadeirante												
Existe	6	6	6	-	-	-	16	16	16	-	-	-
Não existe	2.815	2.737	1.191	138	1.408	78	9.488	9.230	3.961	454	4.815	258
Sem declaração	-	-	-	-	-	-	-	-	-	-	-	-
Arborização												
Existe	2.283	2.221	1.118	92	1.011	62	7.684	7.494	3.731	314	3.449	190
Não existe	538	522	79	46	397	16	1.820	1.752	246	140	1.366	68
Sem declaração	-	-	-	-	-	-	-	-	-	-	-	-
Esgoto a céu aberto												
Existe	926	888	224	83	581	38	3.278	3.133	798	286	2.049	145
Não existe	1.895	1.855	973	55	827	40	6.226	6.113	3.179	168	2.766	113
Sem declaração	-	-	-	-	-	-	-	-	-	-	-	-
Lixo acumulado nos logradouros												
Existe	16	13	1	-	12	3	71	53	3	-	50	18
Não existe	2.805	2.730	1.196	138	1.396	75	9.433	9.193	3.974	454	4.765	240
Sem declaração	-	-	-	-	-	-	-	-	-	-	-	-
Assunção	**870**	**861**	**488**	**20**	**353**	**9**	**2.841**	**2.803**	**1.571**	**69**	**1.163**	**38**
Identificação do logradouro												
Existe	499	494	287	10	197	5	1.661	1.644	940	36	668	17
Não existe	371	367	201	10	156	4	1.180	1.159	631	33	495	21
Sem declaração	-	-	-	-	-	-	-	-	-	-	-	-
Iluminação pública												
Existe	867	858	486	20	352	9	2.831	2.793	1.564	69	1.160	38
Não existe	3	3	2	-	1	-	10	10	7	-	3	-
Sem declaração	-	-	-	-	-	-	-	-	-	-	-	-
Pavimentação												
Existe	414	413	356	10	47	1	1.309	1.307	1.121	34	152	2
Não existe	456	448	132	10	306	8	1.532	1.496	450	35	1.011	36
Sem declaração	-	-	-	-	-	-	-	-	-	-	-	-
Calçada												
Existe	434	432	335	8	89	2	1.371	1.362	1.059	26	277	9
Não existe	436	429	153	12	264	7	1.470	1.441	512	43	886	29
Sem declaração	-	-	-	-	-	-	-	-	-	-	-	-

ANUÁRIO ESTATÍSTICO DO ESTADO DA PARAÍBA - 2011

II - Características Demográficas e Sociais

2.1 - Demografia

2.1.2 - Domicílios

2.1.2.2 - Características dos Domicílios e Entorno

Tabela 03 - Domicílios particulares permanentes e moradores em domicílios particulares permanentes, por existência de banheiro ou sanitário e tipo de esgotamento sanitário, segundo as características do entorno nos municípios - Paraíba - 2010

Características do entorno e municípios	Domicílios particulares permanentes						Moradores em domicílios particulares permanentes					
	Total	Existência de banheiro ou sanitário					Total	Existência de banheiro ou sanitário				
		Tinham				Não tinham		Tinham				Não tinham
		Total	Tipo de esgotamento sanitário					Total	Tipo de esgotamento sanitário			
			Rede geral de esgoto ou pluvial	Fossa séptica	Outro				Rede geral de esgoto ou pluvial	Fossa séptica	Outro	
Meio-fio / guia												
Existe	408	407	349	10	48	1	1.284	1.282	1.092	34	156	2
Não existe	462	454	139	10	305	8	1.557	1.521	479	35	1.007	36
Sem declaração	-	-	-	-	-	-	-	-	-	-	-	-
Bueiro / boca de lobo												
Existe	-	-	-	-	-	-	-	-	-	-	-	-
Não existe	870	861	488	20	353	9	2.841	2.803	1.571	69	1.163	38
Sem declaração	-	-	-	-	-	-	-	-	-	-	-	-
Rampa para cadeirante												
Existe	26	26	24	-	2	-	85	85	76	-	9	-
Não existe	844	835	464	20	351	9	2.756	2.718	1.495	69	1.154	38
Sem declaração	-	-	-	-	-	-	-	-	-	-	-	-
Arborização												
Existe	460	458	266	8	184	2	1.527	1.519	864	31	624	8
Não existe	410	403	222	12	169	7	1.314	1.284	707	38	539	30
Sem declaração	-	-	-	-	-	-	-	-	-	-	-	-
Esgoto a céu aberto												
Existe	214	211	72	7	132	3	721	707	259	24	424	14
Não existe	656	650	416	13	221	6	2.120	2.096	1.312	45	739	24
Sem declaração	-	-	-	-	-	-	-	-	-	-	-	-
Lixo acumulado nos logradouros												
Existe	-	-	-	-	-	-	-	-	-	-	-	-
Não existe	870	861	488	20	353	9	2.841	2.803	1.571	69	1.163	38
Sem declaração	-	-	-	-	-	-	-	-	-	-	-	-
Baía da Traição	**870**	**864**	**6**	**82**	**776**	**6**	**3.076**	**3.063**	**25**	**282**	**2.756**	**13**
Identificação do logradouro												
Existe	15	15	-	1	14	-	45	45	-	2	43	-
Não existe	855	849	6	81	762	6	3.031	3.018	25	280	2.713	13
Sem declaração	-	-	-	-	-	-	-	-	-	-	-	-
Iluminação pública												
Existe	835	830	6	79	745	5	2.957	2.949	25	272	2.652	8
Não existe	35	34	-	3	31	1	119	114	-	10	104	5
Sem declaração	-	-	-	-	-	-	-	-	-	-	-	-
Pavimentação												
Existe	413	411	2	58	351	2	1.404	1.401	7	207	1.187	3
Não existe	457	453	4	24	425	4	1.672	1.662	18	75	1.569	10
Sem declaração	-	-	-	-	-	-	-	-	-	-	-	-
Calçada												
Existe	294	293	1	38	254	1	1.015	1.014	5	138	871	1
Não existe	576	571	5	44	522	5	2.061	2.049	20	144	1.885	12
Sem declaração	-	-	-	-	-	-	-	-	-	-	-	-
Meio-fio / guia												
Existe	397	395	1	51	343	2	1.348	1.345	5	186	1.154	3
Não existe	473	469	5	31	433	4	1.728	1.718	20	96	1.602	10
Sem declaração	-	-	-	-	-	-	-	-	-	-	-	-
Bueiro / boca de lobo												
Existe	72	71	-	9	62	1	231	229	-	32	197	2
Não existe	798	793	6	73	714	5	2.845	2.834	25	250	2.559	11
Sem declaração	-	-	-	-	-	-	-	-	-	-	-	-
Rampa para cadeirante												
Existe	-	-	-	-	-	-	-	-	-	-	-	-
Não existe	870	864	6	82	776	6	3.076	3.063	25	282	2.756	13
Sem declaração	-	-	-	-	-	-	-	-	-	-	-	-
Arborização												
Existe	338	336	3	32	301	2	1.164	1.161	16	121	1.024	3
Não existe	532	528	3	50	475	4	1.912	1.902	9	161	1.732	10
Sem declaração	-	-	-	-	-	-	-	-	-	-	-	-
Esgoto a céu aberto												
Existe	194	194	4	15	175	-	737	737	18	52	667	-
Não existe	676	670	2	67	601	6	2.339	2.326	7	230	2.089	13
Sem declaração	-	-	-	-	-	-	-	-	-	-	-	-
Lixo acumulado nos logradouros												
Existe	69	69	-	-	69	-	248	248	-	-	248	-
Não existe	801	795	6	82	707	6	2.828	2.815	25	282	2.508	13
Sem declaração	-	-	-	-	-	-	-	-	-	-	-	-

ANUÁRIO ESTATÍSTICO DO ESTADO DA PARAÍBA - 2011

II - Características Demográficas e Sociais

2.1 - Demografia

2.1.2 - Domicílios

2.1.2.2 - Características dos Domicílios e Entorno

Tabela 03 - Domicílios particulares permanentes e moradores em domicílios particulares permanentes, por existência de banheiro ou sanitário e tipo de esgotamento sanitário, segundo as características do entorno nos municípios - Paraíba - 2010

Características do entorno e municípios	Domicílios particulares permanentes						Moradores em domicílios particulares permanentes					
	Total	Existência de banheiro ou sanitário					Total	Existência de banheiro ou sanitário				
		Tinham				Não tinham		Tinham				Não tinham
		Total	Tipo de esgotamento sanitário					Total	Tipo de esgotamento sanitário			
			Rede geral de esgoto ou pluvial	Fossa séptica	Outro				Rede geral de esgoto ou pluvial	Fossa séptica	Outro	
Bananeiras	**2.602**	**2.591**	**526**	**809**	**1.256**	**11**	**9.213**	**9.188**	**1.777**	**3.040**	**4.371**	**25**
Identificação do logradouro												
Existe	1.249	1.248	339	326	583	1	4.428	4.427	1.160	1.184	2.083	1
Não existe	1.353	1.343	187	483	673	10	4.785	4.761	617	1.856	2.288	24
Sem declaração	-	-	-	-	-	-	-	-	-	-	-	-
Iluminação pública												
Existe	2.524	2.514	519	792	1.203	10	8.956	8.933	1.755	2.990	4.188	23
Não existe	78	77	7	17	53	1	257	255	22	50	183	2
Sem declaração	-	-	-	-	-	-	-	-	-	-	-	-
Pavimentação												
Existe	2.211	2.200	520	732	948	11	7.873	7.848	1.756	2.779	3.313	25
Não existe	391	391	6	77	308	-	1.340	1.340	21	261	1.058	-
Sem declaração	-	-	-	-	-	-	-	-	-	-	-	-
Calçada												
Existe	1.313	1.310	342	281	687	3	4.618	4.614	1.146	1.085	2.383	4
Não existe	1.289	1.281	184	528	569	8	4.595	4.574	631	1.955	1.988	21
Sem declaração	-	-	-	-	-	-	-	-	-	-	-	-
Meio-fio / guia												
Existe	2.247	2.237	509	718	1.010	10	8.035	8.012	1.719	2.719	3.574	23
Não existe	355	354	17	91	246	1	1.178	1.176	58	321	797	2
Sem declaração	-	-	-	-	-	-	-	-	-	-	-	-
Bueiro / boca de lobo												
Existe	482	482	217	107	158	-	1.634	1.634	703	385	546	-
Não existe	2.120	2.109	309	702	1.098	11	7.579	7.554	1.074	2.655	3.825	25
Sem declaração	-	-	-	-	-	-	-	-	-	-	-	-
Rampa para cadeirante												
Existe	11	11	5	4	2	-	37	37	16	16	5	-
Não existe	2.591	2.580	521	805	1.254	11	9.176	9.151	1.761	3.024	4.366	25
Sem declaração	-	-	-	-	-	-	-	-	-	-	-	-
Arborização												
Existe	2.452	2.441	448	767	1.226	11	8.682	8.657	1.519	2.888	4.250	25
Não existe	150	150	78	42	30	-	531	531	258	152	121	-
Sem declaração	-	-	-	-	-	-	-	-	-	-	-	-
Esgoto a céu aberto												
Existe	812	811	91	337	383	1	2.933	2.932	328	1.268	1.336	1
Não existe	1.790	1.780	435	472	873	10	6.280	6.256	1.449	1.772	3.035	24
Sem declaração	-	-	-	-	-	-	-	-	-	-	-	-
Lixo acumulado nos logradouros												
Existe	29	29	10	16	3	-	104	104	38	58	8	-
Não existe	2.573	2.562	516	793	1.253	11	9.109	9.084	1.739	2.982	4.363	25
Sem declaração	-	-	-	-	-	-	-	-	-	-	-	-
Baraúna	**1.008**	**1.004**	**399**	**135**	**470**	**4**	**3.187**	**3.178**	**1.265**	**439**	**1.474**	**9**
Identificação do logradouro												
Existe	286	285	123	29	133	1	882	880	389	80	411	2
Não existe	722	719	276	106	337	3	2.305	2.298	876	359	1.063	7
Sem declaração	-	-	-	-	-	-	-	-	-	-	-	-
Iluminação pública												
Existe	956	953	382	134	437	3	3.020	3.012	1.215	437	1.360	8
Não existe	52	51	17	1	33	1	167	166	50	2	114	1
Sem declaração	-	-	-	-	-	-	-	-	-	-	-	-
Pavimentação												
Existe	616	613	334	43	236	3	1.863	1.855	1.049	109	697	8
Não existe	392	391	65	92	234	1	1.324	1.323	216	330	777	1
Sem declaração	-	-	-	-	-	-	-	-	-	-	-	-
Calçada												
Existe	731	729	367	65	297	2	2.255	2.249	1.161	194	894	6
Não existe	277	275	32	70	173	2	932	929	104	245	580	3
Sem declaração	-	-	-	-	-	-	-	-	-	-	-	-
Meio-fio / guia												
Existe	679	677	350	90	237	2	2.105	2.099	1.107	287	705	6
Não existe	329	327	49	45	233	2	1.082	1.079	158	152	769	3
Sem declaração	-	-	-	-	-	-	-	-	-	-	-	-
Bueiro / boca de lobo												
Existe	-	-	-	-	-	-	-	-	-	-	-	-
Não existe	1.008	1.004	399	135	470	4	3.187	3.178	1.265	439	1.474	9

ANUÁRIO ESTATÍSTICO DO ESTADO DA PARAÍBA - 2011

II - Características Demográficas e Sociais

2.1 - Demografia

2.1.2 - Domicílios

2.1.2.2 - Características dos Domicílios e Entorno

Tabela 03 - Domicílios particulares permanentes e moradores em domicílios particulares permanentes, por existência de banheiro ou sanitário e tipo de esgotamento sanitário, segundo as características do entorno nos municípios - Paraíba - 2010

Características do entorno e municípios	Domicílios particulares permanentes						Moradores em domicílios particulares permanentes					
	Total	Existência de banheiro ou sanitário					Total	Existência de banheiro ou sanitário				
		Tinham				Não tinham		Tinham				Não tinham
		Total	Tipo de esgotamento sanitário					Total	Tipo de esgotamento sanitário			
			Rede geral de esgoto ou pluvial	Fossa séptica	Outro				Rede geral de esgoto ou pluvial	Fossa séptica	Outro	
Sem declaração	-	-	-	-	-	-	-	-	-	-	-	-
Rampa para cadeirante												
Existe	-	-	-	-	-	-	-	-	-	-	-	-
Não existe	1.008	1.004	399	135	470	4	3.187	3.178	1.265	439	1.474	9
Sem declaração	-	-	-	-	-	-	-	-	-	-	-	-
Arborização												
Existe	954	952	389	134	429	2	3.008	3.002	1.230	437	1.335	6
Não existe	54	52	10	1	41	2	179	176	35	2	139	3
Sem declaração	-	-	-	-	-	-	-	-	-	-	-	-
Esgoto a céu aberto												
Existe	22	21	4	-	17	1	76	75	12	-	63	1
Não existe	986	983	395	135	453	3	3.111	3.103	1.253	439	1.411	8
Sem declaração	-	-	-	-	-	-	-	-	-	-	-	-
Lixo acumulado nos logradouros												
Existe	-	-	-	-	-	-	-	-	-	-	-	-
Não existe	1.008	1.004	399	135	470	4	3.187	3.178	1.265	439	1.474	9
Sem declaração	-	-	-	-	-	-	-	-	-	-	-	-
Barra de Santa Rosa	**2.524**	**2.515**	**2.165**	**14**	**336**	**9**	**7.944**	**7.921**	**6.824**	**46**	**1.051**	**23**
Identificação do logradouro												
Existe	1.366	1.360	1.226	7	127	6	4.305	4.290	3.866	20	404	15
Não existe	1.158	1.155	939	7	209	3	3.639	3.631	2.958	26	647	8
Sem declaração	-	-	-	-	-	-	-	-	-	-	-	-
Iluminação pública												
Existe	2.512	2.503	2.156	14	333	9	7.912	7.889	6.799	46	1.044	23
Não existe	12	12	9	-	3	-	32	32	25	-	7	-
Sem declaração	-	-	-	-	-	-	-	-	-	-	-	-
Pavimentação												
Existe	1.930	1.926	1.792	4	130	4	5.959	5.950	5.536	13	401	9
Não existe	594	589	373	10	206	5	1.985	1.971	1.288	33	650	14
Sem declaração	-	-	-	-	-	-	-	-	-	-	-	-
Calçada												
Existe	2.154	2.150	1.966	5	179	4	6.773	6.764	6.163	15	586	9
Não existe	370	365	199	9	157	5	1.171	1.157	661	31	465	14
Sem declaração	-	-	-	-	-	-	-	-	-	-	-	-
Meio-fio / guia												
Existe	2.007	2.003	1.843	5	155	4	6.278	6.269	5.765	15	489	9
Não existe	517	512	322	9	181	5	1.666	1.652	1.059	31	562	14
Sem declaração	-	-	-	-	-	-	-	-	-	-	-	-
Bueiro / boca de lobo												
Existe	231	231	224	1	6	-	741	741	720	3	18	-
Não existe	2.293	2.284	1.941	13	330	9	7.203	7.180	6.104	43	1.033	23
Sem declaração	-	-	-	-	-	-	-	-	-	-	-	-
Rampa para cadeirante												
Existe	60	60	57	-	3	-	166	166	159	-	7	-
Não existe	2.464	2.455	2.108	14	333	9	7.778	7.755	6.665	46	1.044	23
Sem declaração	-	-	-	-	-	-	-	-	-	-	-	-
Arborização												
Existe	2.398	2.392	2.113	8	271	6	7.560	7.545	6.676	24	845	15
Não existe	126	123	52	6	65	3	384	376	148	22	206	8
Sem declaração	-	-	-	-	-	-	-	-	-	-	-	-
Esgoto a céu aberto												
Existe	71	69	47	-	22	2	229	225	162	-	63	4
Não existe	2.453	2.446	2.118	14	314	7	7.715	7.696	6.662	46	988	19
Sem declaração	-	-	-	-	-	-	-	-	-	-	-	-
Lixo acumulado nos logradouros												
Existe	-	-	-	-	-	-	-	-	-	-	-	-
Não existe	2.524	2.515	2.165	14	336	9	7.944	7.921	6.824	46	1.051	23
Sem declaração	-	-	-	-	-	-	-	-	-	-	-	-
Barra de Santana	**288**	**284**	**119**	**-**	**165**	**4**	**886**	**875**	**357**	**-**	**518**	**11**
Identificação do logradouro												
Existe	12	12	5	-	7	-	34	34	13	-	21	-
Não existe	276	272	114	-	158	4	852	841	344	-	497	11
Sem declaração	-	-	-	-	-	-	-	-	-	-	-	-
Iluminação pública												
Existe	244	241	107	-	134	3	765	757	329	-	428	8

ANUÁRIO ESTATÍSTICO DO ESTADO DA PARAÍBA - 2011

II - Características Demográficas e Sociais

2.1 - Demografia

2.1.2 - Domicílios

2.1.2.2 - Características dos Domicílios e Entorno

Tabela 03 - Domicílios particulares permanentes e moradores em domicílios particulares permanentes, por existência de banheiro ou sanitário e tipo de esgotamento sanitário, segundo as características do entorno nos municípios - Paraíba - 2010

Características do entorno e municípios	Domicílios particulares permanentes						Moradores em domicílios particulares permanentes					
	Total	Existência de banheiro ou sanitário					Total	Existência de banheiro ou sanitário				
		Tinham				Não tinham		Tinham				Não tinham
		Total	Tipo de esgotamento sanitário					Total	Tipo de esgotamento sanitário			
			Rede geral de esgoto ou pluvial	Fossa séptica	Outro				Rede geral de esgoto ou pluvial	Fossa séptica	Outro	
Não existe	44	43	12	-	31	1	121	118	28	-	90	3
Sem declaração	-	-	-	-	-	-	-	-	-	-	-	-
Pavimentação												
Existe	164	163	92	-	71	1	492	490	286	-	204	2
Não existe	124	121	27	-	94	3	394	385	71	-	314	9
Sem declaração	-	-	-	-	-	-	-	-	-	-	-	-
Calçada												
Existe	83	82	45	-	37	1	241	239	136	-	103	2
Não existe	205	202	74	-	128	3	645	636	221	-	415	9
Sem declaração	-	-	-	-	-	-	-	-	-	-	-	-
Meio-fio / guia												
Existe	169	168	95	-	73	1	508	506	296	-	210	2
Não existe	119	116	24	-	92	3	378	369	61	-	308	9
Sem declaração	-	-	-	-	-	-	-	-	-	-	-	-
Bueiro / boca de lobo												
Existe	-	-	-	-	-	-	-	-	-	-	-	-
Não existe	288	284	119	-	165	4	886	875	357	-	518	11
Sem declaração	-	-	-	-	-	-	-	-	-	-	-	-
Rampa para cadeirante												
Existe	-	-	-	-	-	-	-	-	-	-	-	-
Não existe	288	284	119	-	165	4	886	875	357	-	518	11
Sem declaração	-	-	-	-	-	-	-	-	-	-	-	-
Arborização												
Existe	156	155	82	-	73	1	474	472	252	-	220	2
Não existe	132	129	37	-	92	3	412	403	105	-	298	9
Sem declaração	-	-	-	-	-	-	-	-	-	-	-	-
Esgoto a céu aberto												
Existe	55	52	3	-	49	3	191	182	5	-	177	9
Não existe	233	232	116	-	116	1	695	693	352	-	341	2
Sem declaração	-	-	-	-	-	-	-	-	-	-	-	-
Lixo acumulado nos logradouros												
Existe	-	-	-	-	-	-	-	-	-	-	-	-
Não existe	288	284	119	-	165	4	886	875	357	-	518	11
Sem declaração	-	-	-	-	-	-	-	-	-	-	-	-
Barra de São Miguel	**732**	**709**	**34**	**20**	**655**	**23**	**2.359**	**2.265**	**88**	**65**	**2.112**	**94**
Identificação do logradouro												
Existe	400	397	19	11	367	3	1.257	1.242	49	37	1.156	15
Não existe	332	312	15	9	288	20	1.102	1.023	39	28	956	79
Sem declaração	-	-	-	-	-	-	-	-	-	-	-	-
Iluminação pública												
Existe	722	700	34	18	648	22	2.329	2.239	88	55	2.096	90
Não existe	10	9	-	2	7	1	30	26	-	10	16	4
Sem declaração	-	-	-	-	-	-	-	-	-	-	-	-
Pavimentação												
Existe	606	600	26	17	557	6	1.941	1.913	69	54	1.790	28
Não existe	126	109	8	3	98	17	418	352	19	11	322	66
Sem declaração	-	-	-	-	-	-	-	-	-	-	-	-
Calçada												
Existe	526	522	23	13	486	4	1.679	1.658	50	43	1.565	21
Não existe	206	187	11	7	169	19	680	607	38	22	547	73
Sem declaração	-	-	-	-	-	-	-	-	-	-	-	-
Meio-fio / guia												
Existe	627	619	29	17	573	8	2.009	1.976	77	54	1.845	33
Não existe	105	90	5	3	82	15	350	289	11	11	267	61
Sem declaração	-	-	-	-	-	-	-	-	-	-	-	-
Bueiro / boca de lobo												
Existe	57	56	6	-	50	1	161	155	13	-	142	6
Não existe	675	653	28	20	605	22	2.198	2.110	75	65	1.970	88
Sem declaração	-	-	-	-	-	-	-	-	-	-	-	-
Rampa para cadeirante												
Existe	22	22	-	-	22	-	74	74	-	-	74	-
Não existe	710	687	34	20	633	23	2.285	2.191	88	65	2.038	94
Sem declaração	-	-	-	-	-	-	-	-	-	-	-	-
Arborização												
Existe	696	674	34	20	620	22	2.242	2.152	88	65	1.999	90

ANUÁRIO ESTATÍSTICO DO ESTADO DA PARAÍBA - 2011

II - Características Demográficas e Sociais

2.1 - Demografia

2.1.2 - Domicílios

2.1.2.2 - Características dos Domicílios e Entorno

Tabela 03 - Domicílios particulares permanentes e moradores em domicílios particulares permanentes, por existência de banheiro ou sanitário e tipo de esgotamento sanitário, segundo as características do entorno nos municípios - Paraíba - 2010

Características do entorno e municípios	Domicílios particulares permanentes						Moradores em domicílios particulares permanentes					
	Total	Existência de banheiro ou sanitário					Total	Existência de banheiro ou sanitário				
		Tinham				Não tinham		Tinham				Não tinham
		Total	Tipo de esgotamento sanitário					Total	Tipo de esgotamento sanitário			
			Rede geral de esgoto ou pluvial	Fossa séptica	Outro				Rede geral de esgoto ou pluvial	Fossa séptica	Outro	
Não existe	36	35	-	-	35	1	117	113	-	-	113	4
Sem declaração	-	-	-	-	-	-	-	-	-	-	-	-
Esgoto a céu aberto												
Existe	266	257	11	4	242	9	851	825	30	11	784	26
Não existe	466	452	23	16	413	14	1.508	1.440	58	54	1.328	68
Sem declaração	-	-	-	-	-	-	-	-	-	-	-	-
Lixo acumulado nos logradouros												
Existe	-	-	-	-	-	-	-	-	-	-	-	-
Não existe	732	709	34	20	655	23	2.359	2.265	88	65	2.112	94
Sem declaração	-	-	-	-	-	-	-	-	-	-	-	-
Bayeux	**25.953**	**25.862**	**4.656**	**7.543**	**13.663**	**91**	**92.306**	**92.004**	**16.296**	**26.909**	**48.799**	**302**
Identificação do logradouro												
Existe	7.146	7.112	1.186	2.151	3.775	34	25.279	25.143	4.139	7.667	13.337	136
Não existe	18.448	18.394	3.441	5.279	9.674	54	65.730	65.573	12.065	18.820	34.688	157
Sem declaração	359	356	29	113	214	3	1.297	1.288	92	422	774	9
Iluminação pública												
Existe	24.516	24.454	4.525	6.972	12.957	62	87.136	86.929	15.869	24.790	46.270	207
Não existe	1.078	1.052	102	458	492	26	3.873	3.787	335	1.697	1.755	86
Sem declaração	359	356	29	113	214	3	1.297	1.288	92	422	774	9
Pavimentação												
Existe	18.372	18.330	4.306	4.582	9.442	42	65.119	64.969	15.091	16.271	33.607	150
Não existe	7.222	7.176	321	2.848	4.007	46	25.890	25.747	1.113	10.216	14.418	143
Sem declaração	359	356	29	113	214	3	1.297	1.288	92	422	774	9
Calçada												
Existe	16.529	16.492	4.092	4.131	8.269	37	58.631	58.500	14.316	14.668	29.516	131
Não existe	9.065	9.014	535	3.299	5.180	51	32.378	32.216	1.888	11.819	18.509	162
Sem declaração	359	356	29	113	214	3	1.297	1.288	92	422	774	9
Meio-fio / guia												
Existe	18.275	18.237	4.315	4.539	9.383	38	64.855	64.718	15.120	16.162	33.436	137
Não existe	7.319	7.269	312	2.891	4.066	50	26.154	25.998	1.084	10.325	14.589	156
Sem declaração	359	356	29	113	214	3	1.297	1.288	92	422	774	9
Bueiro / boca de lobo												
Existe	5.826	5.818	1.542	899	3.377	8	20.689	20.664	5.403	3.211	12.050	25
Não existe	19.768	19.688	3.085	6.531	10.072	80	70.320	70.052	10.801	23.276	35.975	268
Sem declaração	359	356	29	113	214	3	1.297	1.288	92	422	774	9
Rampa para cadeirante												
Existe	51	51	32	15	4	-	165	165	91	51	23	-
Não existe	25.543	25.455	4.595	7.415	13.445	88	90.844	90.551	16.113	26.436	48.002	293
Sem declaração	359	356	29	113	214	3	1.297	1.288	92	422	774	9
Arborização												
Existe	10.983	10.944	2.521	2.737	5.686	39	39.052	38.907	8.903	9.767	20.237	145
Não existe	14.611	14.562	2.106	4.693	7.763	49	51.957	51.809	7.301	16.720	27.788	148
Sem declaração	359	356	29	113	214	3	1.297	1.288	92	422	774	9
Esgoto a céu aberto												
Existe	15.924	15.862	1.934	4.235	9.693	62	56.897	56.682	6.804	15.125	34.753	215
Não existe	9.670	9.644	2.693	3.195	3.756	26	34.112	34.034	9.400	11.362	13.272	78
Sem declaração	359	356	29	113	214	3	1.297	1.288	92	422	774	9
Lixo acumulado nos logradouros												
Existe	3.253	3.225	450	1.095	1.680	28	11.845	11.758	1.577	4.072	6.109	87
Não existe	22.341	22.281	4.177	6.335	11.769	60	79.164	78.958	14.627	22.415	41.916	206
Sem declaração	359	356	29	113	214	3	1.297	1.288	92	422	774	9
Belém	**4.349**	**4.323**	**3.997**	**28**	**298**	**26**	**14.041**	**13.976**	**12.896**	**93**	**987**	**65**
Identificação do logradouro												
Existe	2.580	2.568	2.411	16	141	12	8.178	8.154	7.672	55	427	24
Não existe	1.765	1.751	1.582	12	157	14	5.838	5.797	5.199	38	560	41
Sem declaração	4	4	4	-	-	-	25	25	25	-	-	-
Iluminação pública												
Existe	4.216	4.192	3.885	25	282	24	13.544	13.483	12.484	86	913	61
Não existe	129	127	108	3	16	2	472	468	387	7	74	4
Sem declaração	4	4	4	-	-	-	25	25	25	-	-	-
Pavimentação												
Existe	2.968	2.956	2.822	14	120	12	9.413	9.385	8.952	58	375	28
Não existe	1.377	1.363	1.171	14	178	14	4.603	4.566	3.919	35	612	37
Sem declaração	4	4	4	-	-	-	25	25	25	-	-	-
Calçada												

ANUÁRIO ESTATÍSTICO DO ESTADO DA PARAÍBA - 2011 IDEME

II - Características Demográficas e Sociais

2.1 - Demografia

2.1.2 - Domicílios

2.1.2.2 - Características dos Domicílios e Entorno

Tabela 03 - Domicílios particulares permanentes e moradores em domicílios particulares permanentes, por existência de banheiro ou sanitário e tipo de esgotamento sanitário, segundo as características do entorno nos municípios - Paraíba - 2010

Características do entorno e municípios	Domicílios particulares permanentes						Moradores em domicílios particulares permanentes					
	Total	Existência de banheiro ou sanitário					Total	Existência de banheiro ou sanitário				
		Tinham				Não tinham		Tinham				Não tinham
		Total	Tipo de esgotamento sanitário					Total	Tipo de esgotamento sanitário			
			Rede geral de esgoto ou pluvial	Fossa séptica	Outro				Rede geral de esgoto ou pluvial	Fossa séptica	Outro	
Existe	3.931	3.915	3.674	20	221	16	12.580	12.548	11.770	69	709	32
Não existe	414	404	319	8	77	10	1.436	1.403	1.101	24	278	33
Sem declaração	4	4	4	-	-	-	25	25	25	-	-	-
Meio-fio / guia												
Existe	2.995	2.982	2.841	15	126	13	9.473	9.444	9.004	55	385	29
Não existe	1.350	1.337	1.152	13	172	13	4.543	4.507	3.867	38	602	36
Sem declaração	4	4	4	-	-	-	25	25	25	-	-	-
Bueiro / boca de lobo												
Existe	898	894	868	2	24	4	2.923	2.915	2.841	7	67	8
Não existe	3.447	3.425	3.125	26	274	22	11.093	11.036	10.030	86	920	57
Sem declaração	4	4	4	-	-	-	25	25	25	-	-	-
Rampa para cadeirante												
Existe	-	-	-	-	-	-	-	-	-	-	-	-
Não existe	4.345	4.319	3.993	28	298	26	14.016	13.951	12.871	93	987	65
Sem declaração	4	4	4	-	-	-	25	25	25	-	-	-
Arborização												
Existe	3.940	3.919	3.651	26	242	21	12.668	12.616	11.759	87	770	52
Não existe	405	400	342	2	56	5	1.348	1.335	1.112	6	217	13
Sem declaração	4	4	4	-	-	-	25	25	25	-	-	-
Esgoto a céu aberto												
Existe	177	176	133	5	38	1	595	594	458	13	123	1
Não existe	4.168	4.143	3.860	23	260	25	13.421	13.357	12.413	80	864	64
Sem declaração	4	4	4	-	-	-	25	25	25	-	-	-
Lixo acumulado nos logradouros												
Existe	624	618	532	5	81	6	2.131	2.113	1.827	13	273	18
Não existe	3.721	3.701	3.461	23	217	20	11.885	11.838	11.044	80	714	47
Sem declaração	4	4	4	-	-	-	25	25	25	-	-	-
Belém do Brejo do Cruz	**1.469**	**1.405**	**864**	**108**	**433**	**64**	**5.250**	**5.020**	**3.060**	**375**	**1.585**	**230**
Identificação do logradouro												
Existe	45	44	30	7	7	1	151	147	111	17	19	4
Não existe	1.424	1.361	834	101	426	63	5.099	4.873	2.949	358	1.566	226
Sem declaração	-	-	-	-	-	-	-	-	-	-	-	-
Iluminação pública												
Existe	1.329	1.272	818	77	377	57	4.757	4.553	2.905	263	1.385	204
Não existe	140	133	46	31	56	7	493	467	155	112	200	26
Sem declaração	-	-	-	-	-	-	-	-	-	-	-	-
Pavimentação												
Existe	811	766	518	69	179	45	2.878	2.713	1.824	242	647	165
Não existe	658	639	346	39	254	19	2.372	2.307	1.236	133	938	65
Sem declaração	-	-	-	-	-	-	-	-	-	-	-	-
Calçada												
Existe	372	367	311	13	43	5	1.283	1.270	1.069	44	157	13
Não existe	1.097	1.038	553	95	390	59	3.967	3.750	1.991	331	1.428	217
Sem declaração	-	-	-	-	-	-	-	-	-	-	-	-
Meio-fio / guia												
Existe	810	765	518	69	178	45	2.875	2.710	1.823	242	645	165
Não existe	659	640	346	39	255	19	2.375	2.310	1.237	133	940	65
Sem declaração	-	-	-	-	-	-	-	-	-	-	-	-
Bueiro / boca de lobo												
Existe	62	62	56	4	2	-	219	219	204	11	4	-
Não existe	1.407	1.343	808	104	431	64	5.031	4.801	2.856	364	1.581	230
Sem declaração	-	-	-	-	-	-	-	-	-	-	-	-
Rampa para cadeirante												
Existe	2	2	2	-	-	-	9	9	9	-	-	-
Não existe	1.467	1.403	862	108	433	64	5.241	5.011	3.051	375	1.585	230
Sem declaração	-	-	-	-	-	-	-	-	-	-	-	-
Arborização												
Existe	1.436	1.375	852	101	422	61	5.127	4.908	3.019	347	1.542	219
Não existe	33	30	12	7	11	3	123	112	41	28	43	11
Sem declaração	-	-	-	-	-	-	-	-	-	-	-	-
Esgoto a céu aberto												
Existe	493	481	249	14	218	12	1.795	1.768	908	52	808	27
Não existe	976	924	615	94	215	52	3.455	3.252	2.152	323	777	203
Sem declaração	-	-	-	-	-	-	-	-	-	-	-	-
Lixo acumulado nos logradouros												

ANUÁRIO ESTATÍSTICO DO ESTADO DA PARAÍBA - 2011

II - Características Demográficas e Sociais

2.1 - Demografia

2.1.2 - Domicílios

2.1.2.2 - Características dos Domicílios e Entorno

Tabela 03 - Domicílios particulares permanentes e moradores em domicílios particulares permanentes, por existência de banheiro ou sanitário e tipo de esgotamento sanitário, segundo as características do entorno nos municípios - Paraíba - 2010

Características do entorno e municípios	Domicílios particulares permanentes						Moradores em domicílios particulares permanentes					
	Total	Existência de banheiro ou sanitário					Total	Existência de banheiro ou sanitário				
		Tinham				Não tinham		Tinham				Não tinham
		Total	Tipo de esgotamento sanitário					Total	Tipo de esgotamento sanitário			
			Rede geral de esgoto ou pluvial	Fossa séptica	Outro				Rede geral de esgoto ou pluvial	Fossa séptica	Outro	
Existe	8	5	2	1	2	3	23	17	5	5	7	6
Não existe	1.461	1.400	862	107	431	61	5.227	5.003	3.055	370	1.578	224
Sem declaração	-	-	-	-	-	-	-	-	-	-	-	-
Bernardino Batista	**247**	**240**	**1**	**1**	**238**	**7**	**843**	**829**	**1**	**4**	**824**	**14**
Identificação do logradouro												
Existe	89	88	1	-	87	1	295	293	1	-	292	2
Não existe	158	152	-	1	151	6	548	536	-	4	532	12
Sem declaração	-	-	-	-	-	-	-	-	-	-	-	-
Iluminação pública												
Existe	238	232	1	1	230	6	806	795	1	4	790	11
Não existe	9	8	-	-	8	1	37	34	-	-	34	3
Sem declaração	-	-	-	-	-	-	-	-	-	-	-	-
Pavimentação												
Existe	239	234	1	1	232	5	812	802	1	4	797	10
Não existe	8	6	-	-	6	2	31	27	-	-	27	4
Sem declaração	-	-	-	-	-	-	-	-	-	-	-	-
Calçada												
Existe	169	168	1	1	166	1	571	569	1	4	564	2
Não existe	78	72	-	-	72	6	272	260	-	-	260	12
Sem declaração	-	-	-	-	-	-	-	-	-	-	-	-
Meio-fio / guia												
Existe	239	234	1	1	232	5	812	802	1	4	797	10
Não existe	8	6	-	-	6	2	31	27	-	-	27	4
Sem declaração	-	-	-	-	-	-	-	-	-	-	-	-
Bueiro / boca de lobo												
Existe	-	-	-	-	-	-	-	-	-	-	-	-
Não existe	247	240	1	1	238	7	843	829	1	4	824	14
Sem declaração	-	-	-	-	-	-	-	-	-	-	-	-
Rampa para cadeirante												
Existe	9	9	-	-	9	-	33	33	-	-	33	-
Não existe	238	231	1	1	229	7	810	796	1	4	791	14
Sem declaração	-	-	-	-	-	-	-	-	-	-	-	-
Arborização												
Existe	242	235	1	1	233	7	826	812	1	4	807	14
Não existe	5	5	-	-	5	-	17	17	-	-	17	-
Sem declaração	-	-	-	-	-	-	-	-	-	-	-	-
Esgoto a céu aberto												
Existe	-	-	-	-	-	-	-	-	-	-	-	-
Não existe	247	240	1	1	238	7	843	829	1	4	824	14
Sem declaração	-	-	-	-	-	-	-	-	-	-	-	-
Lixo acumulado nos logradouros												
Existe	13	13	-	-	13	-	41	41	-	-	41	-
Não existe	234	227	1	1	225	7	802	788	1	4	783	14
Sem declaração	-	-	-	-	-	-	-	-	-	-	-	-
Boa Ventura	**981**	**953**	**65**	**93**	**795**	**28**	**3.518**	**3.424**	**204**	**327**	**2.893**	**94**
Identificação do logradouro												
Existe	491	477	43	20	414	14	1.718	1.668	123	83	1.462	50
Não existe	490	476	22	73	381	14	1.800	1.756	81	244	1.431	44
Sem declaração	-	-	-	-	-	-	-	-	-	-	-	-
Iluminação pública												
Existe	967	944	65	92	787	23	3.459	3.385	204	326	2.855	74
Não existe	14	9	-	1	8	5	59	39	-	1	38	20
Sem declaração	-	-	-	-	-	-	-	-	-	-	-	-
Pavimentação												
Existe	809	796	61	85	650	13	2.824	2.785	178	296	2.311	39
Não existe	172	157	4	8	145	15	694	639	26	31	582	55
Sem declaração	-	-	-	-	-	-	-	-	-	-	-	-
Calçada												
Existe	939	921	64	89	768	18	3.361	3.301	196	312	2.793	60
Não existe	42	32	1	4	27	10	157	123	8	15	100	34
Sem declaração	-	-	-	-	-	-	-	-	-	-	-	-
Meio-fio / guia												
Existe	776	763	60	68	635	13	2.705	2.666	175	238	2.253	39
Não existe	205	190	5	25	160	15	813	758	29	89	640	55
Sem declaração	-	-	-	-	-	-	-	-	-	-	-	-

ANUÁRIO ESTATÍSTICO DO ESTADO DA PARAÍBA - 2011 IDEME

II - Características Demográficas e Sociais

2.1 - Demografia

2.1.2 - Domicílios

2.1.2.2 - Características dos Domicílios e Entorno

Tabela 03 - Domicílios particulares permanentes e moradores em domicílios particulares permanentes, por existência de banheiro ou sanitário e tipo de esgotamento sanitário, segundo as características do entorno nos municípios - Paraíba - 2010

Características do entorno e municípios	Domicílios particulares permanentes						Moradores em domicílios particulares permanentes					
	Total	Existência de banheiro ou sanitário					Total	Existência de banheiro ou sanitário				
		Tinham				Não tinham		Tinham				Não tinham
		Total	Tipo de esgotamento sanitário					Total	Tipo de esgotamento sanitário			
			Rede geral de esgoto ou pluvial	Fossa séptica	Outro				Rede geral de esgoto ou pluvial	Fossa séptica	Outro	
Bueiro / boca de lobo												
Existe	35	34	1	-	33	1	151	145	3	-	142	6
Não existe	946	919	64	93	762	27	3.367	3.279	201	327	2.751	88
Sem declaração	-	-	-	-	-	-	-	-	-	-	-	-
Rampa para cadeirante												
Existe	56	55	-	13	42	1	208	201	-	51	150	7
Não existe	925	898	65	80	753	27	3.310	3.223	204	276	2.743	87
Sem declaração	-	-	-	-	-	-	-	-	-	-	-	-
Arborização												
Existe	939	913	64	89	760	26	3.372	3.287	203	315	2.769	85
Não existe	42	40	1	4	35	2	146	137	1	12	124	9
Sem declaração	-	-	-	-	-	-	-	-	-	-	-	-
Esgoto a céu aberto												
Existe	109	103	3	7	93	6	427	406	20	30	356	21
Não existe	872	850	62	86	702	22	3.091	3.018	184	297	2.537	73
Sem declaração	-	-	-	-	-	-	-	-	-	-	-	-
Lixo acumulado nos logradouros												
Existe	21	19	-	2	17	2	70	59	-	7	52	11
Não existe	960	934	65	91	778	26	3.448	3.365	204	320	2.841	83
Sem declaração	-	-	-	-	-	-	-	-	-	-	-	-
Boa Vista	**1.002**	**1.000**	**135**	**14**	**851**	**2**	**3.540**	**3.531**	**475**	**41**	**3.015**	**9**
Identificação do logradouro												
Existe	558	558	92	11	455	-	1.956	1.956	317	29	1.610	-
Não existe	444	442	43	3	396	2	1.584	1.575	158	12	1.405	9
Sem declaração	-	-	-	-	-	-	-	-	-	-	-	-
Iluminação pública												
Existe	981	979	135	14	830	2	3.478	3.469	475	41	2.953	9
Não existe	21	21	-	-	21	-	62	62	-	-	62	-
Sem declaração	-	-	-	-	-	-	-	-	-	-	-	-
Pavimentação												
Existe	665	665	104	9	552	-	2.333	2.333	345	20	1.968	-
Não existe	337	335	31	5	299	2	1.207	1.198	130	21	1.047	9
Sem declaração	-	-	-	-	-	-	-	-	-	-	-	-
Calçada												
Existe	457	456	91	7	358	1	1.562	1.558	307	12	1.239	4
Não existe	545	544	44	7	493	1	1.978	1.973	168	29	1.776	5
Sem declaração	-	-	-	-	-	-	-	-	-	-	-	-
Meio-fio / guia												
Existe	644	643	104	9	530	1	2.260	2.256	345	20	1.891	4
Não existe	358	357	31	5	321	1	1.280	1.275	130	21	1.124	5
Sem declaração	-	-	-	-	-	-	-	-	-	-	-	-
Bueiro / boca de lobo												
Existe	53	52	9	-	43	1	165	161	27	-	134	4
Não existe	949	948	126	14	808	1	3.375	3.370	448	41	2.881	5
Sem declaração	-	-	-	-	-	-	-	-	-	-	-	-
Rampa para cadeirante												
Existe	-	-	-	-	-	-	-	-	-	-	-	-
Não existe	1.002	1.000	135	14	851	2	3.540	3.531	475	41	3.015	9
Sem declaração	-	-	-	-	-	-	-	-	-	-	-	-
Arborização												
Existe	925	923	130	14	779	2	3.257	3.248	454	41	2.753	9
Não existe	77	77	5	-	72	-	283	283	21	-	262	-
Sem declaração	-	-	-	-	-	-	-	-	-	-	-	-
Esgoto a céu aberto												
Existe	93	93	15	2	76	-	350	350	57	8	285	-
Não existe	909	907	120	12	775	2	3.190	3.181	418	33	2.730	9
Sem declaração	-	-	-	-	-	-	-	-	-	-	-	-
Lixo acumulado nos logradouros												
Existe	4	4	1	-	3	-	14	14	5	-	9	-
Não existe	998	996	134	14	848	2	3.526	3.517	470	41	3.006	9
Sem declaração	-	-	-	-	-	-	-	-	-	-	-	-
Bom Jesus	**305**	**287**	**4**	**-**	**283**	**18**	**988**	**928**	**15**	**-**	**913**	**60**
Identificação do logradouro												
Existe	84	84	4	-	80	-	249	249	15	-	234	-
Não existe	221	203	-	-	203	18	739	679	-	-	679	60

ANUÁRIO ESTATÍSTICO DO ESTADO DA PARAÍBA - 2011

II - Características Demográficas e Sociais

2.1 - Demografia

2.1.2 - Domicílios

2.1.2.2 - Características dos Domicílios e Entorno

Tabela 03 - Domicílios particulares permanentes e moradores em domicílios particulares permanentes, por existência de banheiro ou sanitário e tipo de esgotamento sanitário, segundo as características do entorno nos municípios - Paraíba - 2010

Características do entorno e municípios	Domicílios particulares permanentes						Moradores em domicílios particulares permanentes					
	Total	Existência de banheiro ou sanitário					Total	Existência de banheiro ou sanitário				
		Tinham				Não tinham		Tinham				Não tinham
		Total	Tipo de esgotamento sanitário					Total	Tipo de esgotamento sanitário			
			Rede geral de esgoto ou pluvial	Fossa séptica	Outro				Rede geral de esgoto ou pluvial	Fossa séptica	Outro	
Sem declaração	-	-	-	-	-	-	-	-	-	-	-	-
Iluminação pública												
Existe	295	278	4	-	274	17	954	898	15	-	883	56
Não existe	10	9	-	-	9	1	34	30	-	-	30	4
Sem declaração	-	-	-	-	-	-	-	-	-	-	-	-
Pavimentação												
Existe	187	181	4	-	177	6	565	543	15	-	528	22
Não existe	118	106	-	-	106	12	423	385	-	-	385	38
Sem declaração	-	-	-	-	-	-	-	-	-	-	-	-
Calçada												
Existe	194	189	4	-	185	5	599	582	15	-	567	17
Não existe	111	98	-	-	98	13	389	346	-	-	346	43
Sem declaração	-	-	-	-	-	-	-	-	-	-	-	-
Meio-fio / guia												
Existe	202	195	4	-	191	7	608	585	15	-	570	23
Não existe	103	92	-	-	92	11	380	343	-	-	343	37
Sem declaração	-	-	-	-	-	-	-	-	-	-	-	-
Bueiro / boca de lobo												
Existe	29	29	1	-	28	-	90	90	4	-	86	-
Não existe	276	258	3	-	255	18	898	838	11	-	827	60
Sem declaração	-	-	-	-	-	-	-	-	-	-	-	-
Rampa para cadeirante												
Existe	-	-	-	-	-	-	-	-	-	-	-	-
Não existe	305	287	4	-	283	18	988	928	15	-	913	60
Sem declaração	-	-	-	-	-	-	-	-	-	-	-	-
Arborização												
Existe	296	278	4	-	274	18	951	891	15	-	876	60
Não existe	9	9	-	-	9	-	37	37	-	-	37	-
Sem declaração	-	-	-	-	-	-	-	-	-	-	-	-
Esgoto a céu aberto												
Existe	70	68	-	-	68	2	243	235	-	-	235	8
Não existe	235	219	4	-	215	16	745	693	15	-	678	52
Sem declaração	-	-	-	-	-	-	-	-	-	-	-	-
Lixo acumulado nos logradouros												
Existe	-	-	-	-	-	-	-	-	-	-	-	-
Não existe	305	287	4	-	283	18	988	928	15	-	913	60
Sem declaração	-	-	-	-	-	-	-	-	-	-	-	-
Bom Sucesso	**643**	**608**	**283**	**4**	**321**	**35**	**2.029**	**1.926**	**908**	**14**	**1.004**	**103**
Identificação do logradouro												
Existe	102	101	61	-	40	1	323	322	198	-	124	1
Não existe	541	507	222	4	281	34	1.706	1.604	710	14	880	102
Sem declaração	-	-	-	-	-	-	-	-	-	-	-	-
Iluminação pública												
Existe	610	577	277	4	296	33	1.941	1.841	895	14	932	100
Não existe	33	31	6	-	25	2	88	85	13	-	72	3
Sem declaração	-	-	-	-	-	-	-	-	-	-	-	-
Pavimentação												
Existe	386	369	199	1	169	17	1.197	1.145	620	2	523	52
Não existe	257	239	84	3	152	18	832	781	288	12	481	51
Sem declaração	-	-	-	-	-	-	-	-	-	-	-	-
Calçada												
Existe	302	297	178	1	118	5	903	893	546	2	345	10
Não existe	341	311	105	3	203	30	1.126	1.033	362	12	659	93
Sem declaração	-	-	-	-	-	-	-	-	-	-	-	-
Meio-fio / guia												
Existe	344	337	193	1	143	7	1.056	1.041	605	2	434	15
Não existe	299	271	90	3	178	28	973	885	303	12	570	88
Sem declaração	-	-	-	-	-	-	-	-	-	-	-	-
Bueiro / boca de lobo												
Existe	18	16	7	-	9	2	62	58	27	-	31	4
Não existe	625	592	276	4	312	33	1.967	1.868	881	14	973	99
Sem declaração	-	-	-	-	-	-	-	-	-	-	-	-
Rampa para cadeirante												
Existe	6	6	2	-	4	-	16	16	4	-	12	-
Não existe	637	602	281	4	317	35	2.013	1.910	904	14	992	103

ANUÁRIO ESTATÍSTICO DO ESTADO DA PARAÍBA - 2011

II - Características Demográficas e Sociais

2.1 - Demografia

2.1.2 - Domicílios

2.1.2.2 - Características dos Domicílios e Entorno

Tabela 03 - Domicílios particulares permanentes e moradores em domicílios particulares permanentes, por existência de banheiro ou sanitário e tipo de esgotamento sanitário, segundo as características do entorno nos municípios - Paraíba - 2010

Características do entorno e municípios	Domicílios particulares permanentes						Moradores em domicílios particulares permanentes					
	Total	Existência de banheiro ou sanitário					Total	Existência de banheiro ou sanitário				
		Tinham				Não tinham		Tinham				Não tinham
		Total	Tipo de esgotamento sanitário					Total	Tipo de esgotamento sanitário			
			Rede geral de esgoto ou pluvial	Fossa séptica	Outro				Rede geral de esgoto ou pluvial	Fossa séptica	Outro	
Sem declaração	-	-	-	-	-	-	-	-	-	-	-	-
Arborização												
Existe	639	604	280	4	320	35	2.015	1.912	895	14	1.003	103
Não existe	4	4	3	-	1	-	14	14	13	-	1	-
Sem declaração	-	-	-	-	-	-	-	-	-	-	-	-
Esgoto a céu aberto												
Existe	267	245	87	3	155	22	860	801	297	12	492	59
Não existe	376	363	196	1	166	13	1.169	1.125	611	2	512	44
Sem declaração	-	-	-	-	-	-	-	-	-	-	-	-
Lixo acumulado nos logradouros												
Existe	3	3	2	-	1	-	9	9	5	-	4	-
Não existe	640	605	281	4	320	35	2.020	1.917	903	14	1.000	103
Sem declaração	-	-	-	-	-	-	-	-	-	-	-	-
Bonito de Santa Fé	**2.012**	**2.001**	**1.288**	**9**	**704**	**11**	**7.377**	**7.345**	**4.661**	**30**	**2.654**	**32**
Identificação do logradouro												
Existe	718	717	594	7	116	1	2.657	2.656	2.181	24	451	1
Não existe	1.294	1.284	694	2	588	10	4.720	4.689	2.480	6	2.203	31
Sem declaração	-	-	-	-	-	-	-	-	-	-	-	-
Iluminação pública												
Existe	1.924	1.914	1.248	9	657	10	7.047	7.016	4.533	30	2.453	31
Não existe	88	87	40	-	47	1	330	329	128	-	201	1
Sem declaração	-	-	-	-	-	-	-	-	-	-	-	-
Pavimentação												
Existe	1.285	1.282	1.007	8	267	3	4.601	4.595	3.618	26	951	6
Não existe	727	719	281	1	437	8	2.776	2.750	1.043	4	1.703	26
Sem declaração	-	-	-	-	-	-	-	-	-	-	-	-
Calçada												
Existe	1.751	1.744	1.230	7	507	7	6.362	6.344	4.449	24	1.871	18
Não existe	261	257	58	2	197	4	1.015	1.001	212	6	783	14
Sem declaração	-	-	-	-	-	-	-	-	-	-	-	-
Meio-fio / guia												
Existe	1.329	1.326	1.039	8	279	3	4.776	4.770	3.731	26	1.013	6
Não existe	683	675	249	1	425	8	2.601	2.575	930	4	1.641	26
Sem declaração	-	-	-	-	-	-	-	-	-	-	-	-
Bueiro / boca de lobo												
Existe	21	21	16	-	5	-	82	82	63	-	19	-
Não existe	1.991	1.980	1.272	9	699	11	7.295	7.263	4.598	30	2.635	32
Sem declaração	-	-	-	-	-	-	-	-	-	-	-	-
Rampa para cadeirante												
Existe	19	19	9	2	8	-	67	67	32	6	29	-
Não existe	1.993	1.982	1.279	7	696	11	7.310	7.278	4.629	24	2.625	32
Sem declaração	-	-	-	-	-	-	-	-	-	-	-	-
Arborização												
Existe	1.901	1.891	1.243	8	640	10	6.980	6.949	4.500	28	2.421	31
Não existe	111	110	45	1	64	1	397	396	161	2	233	1
Sem declaração	-	-	-	-	-	-	-	-	-	-	-	-
Esgoto a céu aberto												
Existe	68	68	14	-	54	-	250	250	43	-	207	-
Não existe	1.944	1.933	1.274	9	650	11	7.127	7.095	4.618	30	2.447	32
Sem declaração	-	-	-	-	-	-	-	-	-	-	-	-
Lixo acumulado nos logradouros												
Existe	2	2	-	-	2	-	6	6	-	-	6	-
Não existe	2.010	1.999	1.288	9	702	11	7.371	7.339	4.661	30	2.648	32
Sem declaração	-	-	-	-	-	-	-	-	-	-	-	-
Boqueirão	**3.574**	**3.522**	**2.491**	**24**	**1.007**	**52**	**12.151**	**11.948**	**8.253**	**71**	**3.624**	**203**
Identificação do logradouro												
Existe	1.146	1.136	894	7	235	10	3.773	3.736	2.880	20	836	37
Não existe	2.428	2.386	1.597	17	772	42	8.378	8.212	5.373	51	2.788	166
Sem declaração	-	-	-	-	-	-	-	-	-	-	-	-
Iluminação pública												
Existe	3.543	3.495	2.476	24	995	48	12.040	11.849	8.202	71	3.576	191
Não existe	31	27	15	-	12	4	111	99	51	-	48	12
Sem declaração	-	-	-	-	-	-	-	-	-	-	-	-
Pavimentação												
Existe	2.347	2.332	1.979	16	337	15	7.825	7.770	6.555	46	1.169	55

ANUÁRIO ESTATÍSTICO DO ESTADO DA PARAÍBA - 2011

II - Características Demográficas e Sociais

2.1 - Demografia

2.1.2 - Domicílios

2.1.2.2 - Características dos Domicílios e Entorno

Tabela 03 - Domicílios particulares permanentes e moradores em domicílios particulares permanentes, por existência de banheiro ou sanitário e tipo de esgotamento sanitário, segundo as características do entorno nos municípios - Paraíba - 2010

Características do entorno e municípios	Domicílios particulares permanentes						Moradores em domicílios particulares permanentes					
	Total	Existência de banheiro ou sanitário					Total	Existência de banheiro ou sanitário				
		Tinham				Não tinham		Tinham				Não tinham
		Total	Tipo de esgotamento sanitário					Total	Tipo de esgotamento sanitário			
			Rede geral de esgoto ou pluvial	Fossa séptica	Outro				Rede geral de esgoto ou pluvial	Fossa séptica	Outro	
Não existe	1.227	1.190	512	8	670	37	4.326	4.178	1.698	25	2.455	148
Sem declaração	-	-	-	-	-	-	-	-	-	-	-	-
Calçada												
Existe	2.032	2.026	1.725	16	285	6	6.718	6.696	5.656	45	995	22
Não existe	1.542	1.496	766	8	722	46	5.433	5.252	2.597	26	2.629	181
Sem declaração	-	-	-	-	-	-	-	-	-	-	-	-
Meio-fio / guia												
Existe	2.226	2.212	1.867	15	330	14	7.452	7.402	6.195	43	1.164	50
Não existe	1.348	1.310	624	9	677	38	4.699	4.546	2.058	28	2.460	153
Sem declaração	-	-	-	-	-	-	-	-	-	-	-	-
Bueiro / boca de lobo												
Existe	373	372	328	2	42	1	1.229	1.227	1.073	5	149	2
Não existe	3.201	3.150	2.163	22	965	51	10.922	10.721	7.180	66	3.475	201
Sem declaração	-	-	-	-	-	-	-	-	-	-	-	-
Rampa para cadeirante												
Existe	145	145	127	1	17	-	509	509	442	1	66	-
Não existe	3.429	3.377	2.364	23	990	52	11.642	11.439	7.811	70	3.558	203
Sem declaração	-	-	-	-	-	-	-	-	-	-	-	-
Arborização												
Existe	3.241	3.203	2.261	22	920	38	10.938	10.789	7.430	64	3.295	149
Não existe	333	319	230	2	87	14	1.213	1.159	823	7	329	54
Sem declaração	-	-	-	-	-	-	-	-	-	-	-	-
Esgoto a céu aberto												
Existe	809	784	401	5	378	25	2.902	2.808	1.364	17	1.427	94
Não existe	2.765	2.738	2.090	19	629	27	9.249	9.140	6.889	54	2.197	109
Sem declaração	-	-	-	-	-	-	-	-	-	-	-	-
Lixo acumulado nos logradouros												
Existe	7	7	5	-	2	-	24	24	17	-	7	-
Não existe	3.567	3.515	2.486	24	1.005	52	12.127	11.924	8.236	71	3.617	203
Sem declaração	-	-	-	-	-	-	-	-	-	-	-	-
Borborema	**1.043**	**1.040**	**705**	**6**	**329**	**3**	**3.727**	**3.720**	**2.514**	**20**	**1.186**	**7**
Identificação do logradouro												
Existe	868	866	584	3	279	2	3.094	3.090	2.064	13	1.013	4
Não existe	175	174	121	3	50	1	633	630	450	7	173	3
Sem declaração	-	-	-	-	-	-	-	-	-	-	-	-
Iluminação pública												
Existe	1.021	1.019	689	6	324	2	3.649	3.645	2.454	20	1.171	4
Não existe	22	21	16	-	5	1	78	75	60	-	15	3
Sem declaração	-	-	-	-	-	-	-	-	-	-	-	-
Pavimentação												
Existe	884	882	588	4	290	2	3.133	3.129	2.071	15	1.043	4
Não existe	159	158	117	2	39	1	594	591	443	5	143	3
Sem declaração	-	-	-	-	-	-	-	-	-	-	-	-
Calçada												
Existe	624	624	438	2	184	-	2.225	2.225	1.539	7	679	-
Não existe	419	416	267	4	145	3	1.502	1.495	975	13	507	7
Sem declaração	-	-	-	-	-	-	-	-	-	-	-	-
Meio-fio / guia												
Existe	1.018	1.016	689	6	321	2	3.633	3.629	2.454	20	1.155	4
Não existe	25	24	16	-	8	1	94	91	60	-	31	3
Sem declaração	-	-	-	-	-	-	-	-	-	-	-	-
Bueiro / boca de lobo												
Existe	216	216	175	-	41	-	753	753	619	-	134	-
Não existe	827	824	530	6	288	3	2.974	2.967	1.895	20	1.052	7
Sem declaração	-	-	-	-	-	-	-	-	-	-	-	-
Rampa para cadeirante												
Existe	-	-	-	-	-	-	-	-	-	-	-	-
Não existe	1.043	1.040	705	6	329	3	3.727	3.720	2.514	20	1.186	7
Sem declaração	-	-	-	-	-	-	-	-	-	-	-	-
Arborização												
Existe	623	622	425	2	195	1	2.162	2.160	1.461	4	695	2
Não existe	420	418	280	4	134	2	1.565	1.560	1.053	16	491	5
Sem declaração	-	-	-	-	-	-	-	-	-	-	-	-
Esgoto a céu aberto												
Existe	66	65	58	-	7	1	282	279	254	-	25	3

ANUÁRIO ESTATÍSTICO DO ESTADO DA PARAÍBA - 2011 IDEME

II - Características Demográficas e Sociais

2.1 - Demografia

2.1.2 - Domicílios

2.1.2.2 - Características dos Domicílios e Entorno

Tabela 03 - Domicílios particulares permanentes e moradores em domicílios particulares permanentes, por existência de banheiro ou sanitário e tipo de esgotamento sanitário, segundo as características do entorno nos municípios - Paraíba - 2010

Características do entorno e municípios	Domicílios particulares permanentes						Moradores em domicílios particulares permanentes					
	Total	Existência de banheiro ou sanitário					Total	Existência de banheiro ou sanitário				
		Tinham				Não tinham		Tinham				Não tinham
		Total	Tipo de esgotamento sanitário					Total	Tipo de esgotamento sanitário			
			Rede geral de esgoto ou pluvial	Fossa séptica	Outro				Rede geral de esgoto ou pluvial	Fossa séptica	Outro	
Não existe	977	975	647	6	322	2	3.445	3.441	2.260	20	1.161	4
Sem declaração	-	-	-	-	-	-	-	-	-	-	-	-
Lixo acumulado nos logradouros												
Existe	13	12	12	-	-	1	50	47	47	-	-	3
Não existe	1.030	1.028	693	6	329	2	3.677	3.673	2.467	20	1.186	4
Sem declaração	-	-	-	-	-	-	-	-	-	-	-	-
Brejo do Cruz	**2.788**	**2.741**	**2.279**	**119**	**343**	**47**	**9.891**	**9.748**	**8.089**	**395**	**1.264**	**143**
Identificação do logradouro												
Existe	1.725	1.710	1.454	55	201	15	6.210	6.167	5.223	171	773	43
Não existe	1.063	1.031	825	64	142	32	3.681	3.581	2.866	224	491	100
Sem declaração	-	-	-	-	-	-	-	-	-	-	-	-
Iluminação pública												
Existe	2.512	2.477	2.089	93	295	35	8.942	8.844	7.453	301	1.090	98
Não existe	276	264	190	26	48	12	949	904	636	94	174	45
Sem declaração	-	-	-	-	-	-	-	-	-	-	-	-
Pavimentação												
Existe	2.213	2.186	1.920	65	201	27	7.850	7.778	6.831	205	742	72
Não existe	575	555	359	54	142	20	2.041	1.970	1.258	190	522	71
Sem declaração	-	-	-	-	-	-	-	-	-	-	-	-
Calçada												
Existe	2.253	2.227	1.972	65	190	26	7.983	7.912	6.997	205	710	71
Não existe	535	514	307	54	153	21	1.908	1.836	1.092	190	554	72
Sem declaração	-	-	-	-	-	-	-	-	-	-	-	-
Meio-fio / guia												
Existe	2.259	2.234	1.971	66	197	25	8.016	7.946	7.007	208	731	70
Não existe	529	507	308	53	146	22	1.875	1.802	1.082	187	533	73
Sem declaração	-	-	-	-	-	-	-	-	-	-	-	-
Bueiro / boca de lobo												
Existe	32	32	20	12	-	-	118	118	78	40	-	-
Não existe	2.756	2.709	2.259	107	343	47	9.773	9.630	8.011	355	1.264	143
Sem declaração	-	-	-	-	-	-	-	-	-	-	-	-
Rampa para cadeirante												
Existe	36	33	24	-	9	3	134	128	92	-	36	6
Não existe	2.752	2.708	2.255	119	334	44	9.757	9.620	7.997	395	1.228	137
Sem declaração	-	-	-	-	-	-	-	-	-	-	-	-
Arborização												
Existe	2.590	2.554	2.154	103	297	36	9.206	9.106	7.667	339	1.100	100
Não existe	198	187	125	16	46	11	685	642	422	56	164	43
Sem declaração	-	-	-	-	-	-	-	-	-	-	-	-
Esgoto a céu aberto												
Existe	146	140	99	24	17	6	501	480	339	85	56	21
Não existe	2.642	2.601	2.180	95	326	41	9.390	9.268	7.750	310	1.208	122
Sem declaração	-	-	-	-	-	-	-	-	-	-	-	-
Lixo acumulado nos logradouros												
Existe	18	17	6	1	10	1	61	54	20	3	31	7
Não existe	2.770	2.724	2.273	118	333	46	9.830	9.694	8.069	392	1.233	136
Sem declaração	-	-	-	-	-	-	-	-	-	-	-	-
Brejo dos Santos	**1.401**	**1.353**	**154**	**12**	**1.187**	**48**	**4.631**	**4.472**	**514**	**56**	**3.902**	**159**
Identificação do logradouro												
Existe	120	117	7	3	107	3	403	389	27	15	347	14
Não existe	1.281	1.236	147	9	1.080	45	4.228	4.083	487	41	3.555	145
Sem declaração	-	-	-	-	-	-	-	-	-	-	-	-
Iluminação pública												
Existe	1.358	1.314	152	11	1.151	44	4.494	4.351	509	54	3.788	143
Não existe	43	39	2	1	36	4	137	121	5	2	114	16
Sem declaração	-	-	-	-	-	-	-	-	-	-	-	-
Pavimentação												
Existe	675	654	117	3	534	21	2.188	2.122	397	14	1.711	66
Não existe	726	699	37	9	653	27	2.443	2.350	117	42	2.191	93
Sem declaração	-	-	-	-	-	-	-	-	-	-	-	-
Calçada												
Existe	1.171	1.146	146	11	989	25	3.843	3.757	495	53	3.209	86
Não existe	230	207	8	1	198	23	788	715	19	3	693	73
Sem declaração	-	-	-	-	-	-	-	-	-	-	-	-
Meio-fio / guia												

ANUÁRIO ESTATÍSTICO DO ESTADO DA PARAÍBA - 2011

II - Características Demográficas e Sociais

2.1 - Demografia

2.1.2 - Domicílios

2.1.2.2 - Características dos Domicílios e Entorno

Tabela 03 - Domicílios particulares permanentes e moradores em domicílios particulares permanentes, por existência de banheiro ou sanitário e tipo de esgotamento sanitário, segundo as características do entorno nos municípios - Paraíba - 2010

Características do entorno e municípios	Domicílios particulares permanentes						Moradores em domicílios particulares permanentes					
	Total	Existência de banheiro ou sanitário					Total	Existência de banheiro ou sanitário				
		Tinham				Não tinham		Tinham				Não tinham
		Total	Tipo de esgotamento sanitário					Total	Tipo de esgotamento sanitário			
			Rede geral de esgoto ou pluvial	Fossa séptica	Outro				Rede geral de esgoto ou pluvial	Fossa séptica	Outro	
Existe	1.037	1.022	140	8	874	15	3.386	3.332	476	43	2.813	54
Não existe	364	331	14	4	313	33	1.245	1.140	38	13	1.089	105
Sem declaração	-	-	-	-	-	-	-	-	-	-	-	-
Bueiro / boca de lobo												
Existe	-	-	-	-	-	-	-	-	-	-	-	-
Não existe	1.401	1.353	154	12	1.187	48	4.631	4.472	514	56	3.902	159
Sem declaração	-	-	-	-	-	-	-	-	-	-	-	-
Rampa para cadeirante												
Existe	6	6	-	-	6	-	18	18	-	-	18	-
Não existe	1.395	1.347	154	12	1.181	48	4.613	4.454	514	56	3.884	159
Sem declaração	-	-	-	-	-	-	-	-	-	-	-	-
Arborização												
Existe	1.356	1.313	151	11	1.151	43	4.477	4.333	501	54	3.778	144
Não existe	45	40	3	1	36	5	154	139	13	2	124	15
Sem declaração	-	-	-	-	-	-	-	-	-	-	-	-
Esgoto a céu aberto												
Existe	1.007	965	73	7	885	42	3.343	3.202	232	36	2.934	141
Não existe	394	388	81	5	302	6	1.288	1.270	282	20	968	18
Sem declaração	-	-	-	-	-	-	-	-	-	-	-	-
Lixo acumulado nos logradouros												
Existe	10	8	-	-	8	2	38	30	-	-	30	8
Não existe	1.391	1.345	154	12	1.179	46	4.593	4.442	514	56	3.872	151
Sem declaração	-	-	-	-	-	-	-	-	-	-	-	-
Caaporã	**4.723**	**4.615**	**232**	**449**	**3.934**	**108**	**17.526**	**17.149**	**945**	**1.693**	**14.511**	**377**
Identificação do logradouro												
Existe	1.449	1.413	108	14	1.291	36	5.340	5.207	429	43	4.735	133
Não existe	3.274	3.202	124	435	2.643	72	12.186	11.942	516	1.650	9.776	244
Sem declaração	-	-	-	-	-	-	-	-	-	-	-	-
Iluminação pública												
Existe	4.028	3.952	224	383	3.345	76	14.862	14.600	914	1.427	12.259	262
Não existe	695	663	8	66	589	32	2.664	2.549	31	266	2.252	115
Sem declaração	-	-	-	-	-	-	-	-	-	-	-	-
Pavimentação												
Existe	1.998	1.982	165	247	1.570	16	7.414	7.368	683	930	5.755	46
Não existe	2.725	2.633	67	202	2.364	92	10.112	9.781	262	763	8.756	331
Sem declaração	-	-	-	-	-	-	-	-	-	-	-	-
Calçada												
Existe	2	2	-	-	2	-	5	5	-	-	5	-
Não existe	4.721	4.613	232	449	3.932	108	17.521	17.144	945	1.693	14.506	377
Sem declaração	-	-	-	-	-	-	-	-	-	-	-	-
Meio-fio / guia												
Existe	2.005	1.989	161	221	1.607	16	7.452	7.406	660	846	5.900	46
Não existe	2.718	2.626	71	228	2.327	92	10.074	9.743	285	847	8.611	331
Sem declaração	-	-	-	-	-	-	-	-	-	-	-	-
Bueiro / boca de lobo												
Existe	294	288	29	132	127	6	1.119	1.100	121	498	481	19
Não existe	4.429	4.327	203	317	3.807	102	16.407	16.049	824	1.195	14.030	358
Sem declaração	-	-	-	-	-	-	-	-	-	-	-	-
Rampa para cadeirante												
Existe	-	-	-	-	-	-	-	-	-	-	-	-
Não existe	4.723	4.615	232	449	3.934	108	17.526	17.149	945	1.693	14.511	377
Sem declaração	-	-	-	-	-	-	-	-	-	-	-	-
Arborização												
Existe	2.378	2.310	128	284	1.898	68	8.872	8.620	532	1.076	7.012	252
Não existe	2.345	2.305	104	165	2.036	40	8.654	8.529	413	617	7.499	125
Sem declaração	-	-	-	-	-	-	-	-	-	-	-	-
Esgoto a céu aberto												
Existe	4.323	4.235	191	398	3.646	88	16.041	15.736	786	1.503	13.447	305
Não existe	400	380	41	51	288	20	1.485	1.413	159	190	1.064	72
Sem declaração	-	-	-	-	-	-	-	-	-	-	-	-
Lixo acumulado nos logradouros												
Existe	578	562	15	39	508	16	2.186	2.133	54	174	1.905	53
Não existe	4.145	4.053	217	410	3.426	92	15.340	15.016	891	1.519	12.606	324
Sem declaração	-	-	-	-	-	-	-	-	-	-	-	-
Cabaceiras	**702**	**698**	**419**	**-**	**279**	**4**	**2.211**	**2.192**	**1.293**	**-**	**899**	**19**

ANUÁRIO ESTATÍSTICO DO ESTADO DA PARAÍBA - 2011

II - Características Demográficas e Sociais

2.1 - Demografia

2.1.2 - Domicílios

2.1.2.2 - Características dos Domicílios e Entorno

Tabela 03 - Domicílios particulares permanentes e moradores em domicílios particulares permanentes, por existência de banheiro ou sanitário e tipo de esgotamento sanitário, segundo as características do entorno nos municípios - Paraíba - 2010

Características do entorno e municípios	Domicílios particulares permanentes						Moradores em domicílios particulares permanentes					
	Total	Existência de banheiro ou sanitário					Total	Existência de banheiro ou sanitário				
		Tinham				Não tinham		Tinham				Não tinham
		Total	Tipo de esgotamento sanitário					Total	Tipo de esgotamento sanitário			
			Rede geral de esgoto ou pluvial	Fossa séptica	Outro				Rede geral de esgoto ou pluvial	Fossa séptica	Outro	
Identificação do logradouro												
Existe	316	315	166	-	149	1	998	995	517	-	478	3
Não existe	386	383	253	-	130	3	1.213	1.197	776	-	421	16
Sem declaração	-	-	-	-	-	-	-	-	-	-	-	-
Iluminação pública												
Existe	691	687	409	-	278	4	2.181	2.162	1.269	-	893	19
Não existe	11	11	10	-	1	-	30	30	24	-	6	-
Sem declaração	-	-	-	-	-	-	-	-	-	-	-	-
Pavimentação												
Existe	302	299	182	-	117	3	937	921	577	-	344	16
Não existe	400	399	237	-	162	1	1.274	1.271	716	-	555	3
Sem declaração	-	-	-	-	-	-	-	-	-	-	-	-
Calçada												
Existe	254	253	142	-	111	1	769	768	433	-	335	1
Não existe	448	445	277	-	168	3	1.442	1.424	860	-	564	18
Sem declaração	-	-	-	-	-	-	-	-	-	-	-	-
Meio-fio / guia												
Existe	285	284	177	-	107	1	860	859	544	-	315	1
Não existe	417	414	242	-	172	3	1.351	1.333	749	-	584	18
Sem declaração	-	-	-	-	-	-	-	-	-	-	-	-
Bueiro / boca de lobo												
Existe	10	10	10	-	-	-	29	29	29	-	-	-
Não existe	692	688	409	-	279	4	2.182	2.163	1.264	-	899	19
Sem declaração	-	-	-	-	-	-	-	-	-	-	-	-
Rampa para cadeirante												
Existe	10	10	-	-	10	-	25	25	-	-	25	-
Não existe	692	688	419	-	269	4	2.186	2.167	1.293	-	874	19
Sem declaração	-	-	-	-	-	-	-	-	-	-	-	-
Arborização												
Existe	668	664	391	-	273	4	2.104	2.085	1.206	-	879	19
Não existe	34	34	28	-	6	-	107	107	87	-	20	-
Sem declaração	-	-	-	-	-	-	-	-	-	-	-	-
Esgoto a céu aberto												
Existe	70	69	31	-	38	1	225	222	93	-	129	3
Não existe	632	629	388	-	241	3	1.986	1.970	1.200	-	770	16
Sem declaração	-	-	-	-	-	-	-	-	-	-	-	-
Lixo acumulado nos logradouros												
Existe	24	24	24	-	-	-	69	69	69	-	-	-
Não existe	678	674	395	-	279	4	2.142	2.123	1.224	-	899	19
Sem declaração	-	-	-	-	-	-	-	-	-	-	-	-
Cabedelo	**16.633**	**16.514**	**2.574**	**6.266**	**7.674**	**119**	**55.820**	**55.438**	**7.603**	**21.482**	**26.353**	**382**
Identificação do logradouro												
Existe	5.654	5.632	565	2.518	2.549	22	18.981	18.919	1.744	8.562	8.613	62
Não existe	10.864	10.772	2.007	3.732	5.033	92	36.455	36.150	5.851	12.875	17.424	305
Sem declaração	115	110	2	16	92	5	384	369	8	45	316	15
Iluminação pública												
Existe	15.630	15.568	2.558	6.028	6.982	62	52.406	52.209	7.554	20.700	23.955	197
Não existe	888	836	14	222	600	52	3.030	2.860	41	737	2.082	170
Sem declaração	115	110	2	16	92	5	384	369	8	45	316	15
Pavimentação												
Existe	9.228	9.201	802	3.972	4.427	27	31.418	31.333	2.462	13.693	15.178	85
Não existe	7.290	7.203	1.770	2.278	3.155	87	24.018	23.736	5.133	7.744	10.859	282
Sem declaração	115	110	2	16	92	5	384	369	8	45	316	15
Calçada												
Existe	11.088	11.060	2.377	4.248	4.435	28	36.709	36.623	7.002	14.483	15.138	86
Não existe	5.430	5.344	195	2.002	3.147	86	18.727	18.446	593	6.954	10.899	281
Sem declaração	115	110	2	16	92	5	384	369	8	45	316	15
Meio-fio / guia												
Existe	11.697	11.671	2.388	4.536	4.747	26	38.753	38.677	7.023	15.441	16.213	76
Não existe	4.821	4.733	184	1.714	2.835	88	16.683	16.392	572	5.996	9.824	291
Sem declaração	115	110	2	16	92	5	384	369	8	45	316	15
Bueiro / boca de lobo												
Existe	1.441	1.439	178	545	716	2	4.773	4.769	541	1.889	2.339	4
Não existe	15.077	14.965	2.394	5.705	6.866	112	50.663	50.300	7.054	19.548	23.698	363
Sem declaração	115	110	2	16	92	5	384	369	8	45	316	15

ANUÁRIO ESTATÍSTICO DO ESTADO DA PARAÍBA - 2011 IDEME

II - Características Demográficas e Sociais

2.1 - Demografia

2.1.2 - Domicílios

2.1.2.2 - Características dos Domicílios e Entorno

Tabela 03 - Domicílios particulares permanentes e moradores em domicílios particulares permanentes, por existência de banheiro ou sanitário e tipo de esgotamento sanitário, segundo as características do entorno nos municípios - Paraíba - 2010

Características do entorno e municípios	Domicílios particulares permanentes						Moradores em domicílios particulares permanentes					
	Total	Existência de banheiro ou sanitário					Total	Existência de banheiro ou sanitário				
		Tinham				Não tinham		Tinham				Não tinham
		Total	Tipo de esgotamento sanitário					Total	Tipo de esgotamento sanitário			
			Rede geral de esgoto ou pluvial	Fossa séptica	Outro				Rede geral de esgoto ou pluvial	Fossa séptica	Outro	
Rampa para cadeirante												
Existe	74	74	64	6	4	-	210	210	174	22	14	-
Não existe	16.444	16.330	2.508	6.244	7.578	114	55.226	54.859	7.421	21.415	26.023	367
Sem declaração	115	110	2	16	92	5	384	369	8	45	316	15
Arborização												
Existe	12.578	12.514	2.431	4.793	5.290	64	41.690	41.481	7.159	16.350	17.972	209
Não existe	3.940	3.890	141	1.457	2.292	50	13.746	13.588	436	5.087	8.065	158
Sem declaração	115	110	2	16	92	5	384	369	8	45	316	15
Esgoto a céu aberto												
Existe	1.676	1.641	29	831	781	35	5.933	5.815	97	2.947	2.771	118
Não existe	14.842	14.763	2.543	5.419	6.801	79	49.503	49.254	7.498	18.490	23.266	249
Sem declaração	115	110	2	16	92	5	384	369	8	45	316	15
Lixo acumulado nos logradouros												
Existe	1.352	1.292	54	429	809	60	4.801	4.616	184	1.530	2.902	185
Não existe	15.166	15.112	2.518	5.821	6.773	54	50.635	50.453	7.411	19.907	23.135	182
Sem declaração	115	110	2	16	92	5	384	369	8	45	316	15
Cachoeira dos Índios	**981**	**967**	**272**	**222**	**473**	**14**	**3.397**	**3.339**	**889**	**782**	**1.668**	**58**
Identificação do logradouro												
Existe	732	723	247	116	360	9	2.541	2.510	819	404	1.287	31
Não existe	249	244	25	106	113	5	856	829	70	378	381	27
Sem declaração	-	-	-	-	-	-	-	-	-	-	-	-
Iluminação pública												
Existe	911	898	253	197	448	13	3.152	3.098	824	702	1.572	54
Não existe	70	69	19	25	25	1	245	241	65	80	96	4
Sem declaração	-	-	-	-	-	-	-	-	-	-	-	-
Pavimentação												
Existe	756	746	253	120	373	10	2.591	2.555	836	410	1.309	36
Não existe	225	221	19	102	100	4	806	784	53	372	359	22
Sem declaração	-	-	-	-	-	-	-	-	-	-	-	-
Calçada												
Existe	815	807	246	151	410	8	2.837	2.809	816	534	1.459	28
Não existe	166	160	26	71	63	6	560	530	73	248	209	30
Sem declaração	-	-	-	-	-	-	-	-	-	-	-	-
Meio-fio / guia												
Existe	674	665	223	106	336	9	2.306	2.271	749	355	1.167	35
Não existe	307	302	49	116	137	5	1.091	1.068	140	427	501	23
Sem declaração	-	-	-	-	-	-	-	-	-	-	-	-
Bueiro / boca de lobo												
Existe	37	37	18	7	12	-	133	133	64	24	45	-
Não existe	944	930	254	215	461	14	3.264	3.206	825	758	1.623	58
Sem declaração	-	-	-	-	-	-	-	-	-	-	-	-
Rampa para cadeirante												
Existe	-	-	-	-	-	-	-	-	-	-	-	-
Não existe	981	967	272	222	473	14	3.397	3.339	889	782	1.668	58
Sem declaração	-	-	-	-	-	-	-	-	-	-	-	-
Arborização												
Existe	925	915	268	196	451	10	3.221	3.185	875	704	1.606	36
Não existe	56	52	4	26	22	4	176	154	14	78	62	22
Sem declaração	-	-	-	-	-	-	-	-	-	-	-	-
Esgoto a céu aberto												
Existe	239	238	25	110	103	1	857	853	76	405	372	4
Não existe	742	729	247	112	370	13	2.540	2.486	813	377	1.296	54
Sem declaração	-	-	-	-	-	-	-	-	-	-	-	-
Lixo acumulado nos logradouros												
Existe	6	6	-	-	6	-	20	20	-	-	20	-
Não existe	975	961	272	222	467	14	3.377	3.319	889	782	1.648	58
Sem declaração	-	-	-	-	-	-	-	-	-	-	-	-
Cacimba de Areia	**499**	**497**	**372**	**2**	**123**	**2**	**1.674**	**1.672**	**1.238**	**5**	**429**	**2**
Identificação do logradouro												
Existe	31	31	23	-	8	-	102	102	75	-	27	-
Não existe	467	465	349	2	114	2	1.569	1.567	1.163	5	399	2
Sem declaração	1	1	-	-	1	-	3	3	-	-	3	-
Iluminação pública												
Existe	468	466	352	2	112	2	1.576	1.574	1.176	5	393	2
Não existe	30	30	20	-	10	-	95	95	62	-	33	-

ANUÁRIO ESTATÍSTICO DO ESTADO DA PARAÍBA - 2011 IDEME

II - Características Demográficas e Sociais

2.1 - Demografia

2.1.2 - Domicílios

2.1.2.2 - Características dos Domicílios e Entorno

Tabela 03 - Domicílios particulares permanentes e moradores em domicílios particulares permanentes, por existência de banheiro ou sanitário e tipo de esgotamento sanitário, segundo as características do entorno nos municípios - Paraíba - 2010

Características do entorno e municípios	Domicílios particulares permanentes						Moradores em domicílios particulares permanentes					
	Total	Existência de banheiro ou sanitário					Total	Existência de banheiro ou sanitário				
		Tinham				Não tinham		Tinham				Não tinham
		Total	Tipo de esgotamento sanitário					Total	Tipo de esgotamento sanitário			
			Rede geral de esgoto ou pluvial	Fossa séptica	Outro				Rede geral de esgoto ou pluvial	Fossa séptica	Outro	
Sem declaração	1	1	-	-	1	-	3	3	-	-	3	-
Pavimentação												
Existe	433	431	341	1	89	2	1.464	1.462	1.145	4	313	2
Não existe	65	65	31	1	33	-	207	207	93	1	113	-
Sem declaração	1	1	-	-	1	-	3	3	-	-	3	-
Calçada												
Existe	366	366	274	2	90	-	1.225	1.225	901	5	319	-
Não existe	132	130	98	-	32	2	446	444	337	-	107	2
Sem declaração	1	1	-	-	1	-	3	3	-	-	3	-
Meio-fio / guia												
Existe	412	410	325	1	84	2	1.397	1.395	1.093	4	298	2
Não existe	86	86	47	1	38	-	274	274	145	1	128	-
Sem declaração	1	1	-	-	1	-	3	3	-	-	3	-
Bueiro / boca de lobo												
Existe	-	-	-	-	-	-	-	-	-	-	-	-
Não existe	498	496	372	2	122	2	1.671	1.669	1.238	5	426	2
Sem declaração	1	1	-	-	1	-	3	3	-	-	3	-
Rampa para cadeirante												
Existe	6	6	2	-	4	-	16	16	4	-	12	-
Não existe	492	490	370	2	118	2	1.655	1.653	1.234	5	414	2
Sem declaração	1	1	-	-	1	-	3	3	-	-	3	-
Arborização												
Existe	408	406	306	1	99	2	1.384	1.382	1.023	4	355	2
Não existe	90	90	66	1	23	-	287	287	215	1	71	-
Sem declaração	1	1	-	-	1	-	3	3	-	-	3	-
Esgoto a céu aberto												
Existe	16	16	7	-	9	-	53	53	24	-	29	-
Não existe	482	480	365	2	113	2	1.618	1.616	1.214	5	397	2
Sem declaração	1	1	-	-	1	-	3	3	-	-	3	-
Lixo acumulado nos logradouros												
Existe	86	84	55	-	29	2	315	313	207	-	106	2
Não existe	412	412	317	2	93	-	1.356	1.356	1.031	5	320	-
Sem declaração	1	1	-	-	1	-	3	3	-	-	3	-
Cacimba de Dentro	**2.591**	**2.550**	**501**	**99**	**1.950**	**41**	**9.138**	**8.998**	**1.796**	**335**	**6.867**	**140**
Identificação do logradouro												
Existe	649	642	219	26	397	7	2.268	2.246	784	82	1.380	22
Não existe	1.942	1.908	282	73	1.553	34	6.870	6.752	1.012	253	5.487	118
Sem declaração	-	-	-	-	-	-	-	-	-	-	-	-
Iluminação pública												
Existe	2.551	2.511	499	99	1.913	40	8.979	8.842	1.789	335	6.718	137
Não existe	40	39	2	-	37	1	159	156	7	-	149	3
Sem declaração	-	-	-	-	-	-	-	-	-	-	-	-
Pavimentação												
Existe	1.975	1.960	444	53	1.463	15	6.853	6.802	1.583	173	5.046	51
Não existe	616	590	57	46	487	26	2.285	2.196	213	162	1.821	89
Sem declaração	-	-	-	-	-	-	-	-	-	-	-	-
Calçada												
Existe	2.042	2.024	409	93	1.522	18	7.075	7.018	1.438	315	5.265	57
Não existe	549	526	92	6	428	23	2.063	1.980	358	20	1.602	83
Sem declaração	-	-	-	-	-	-	-	-	-	-	-	-
Meio-fio / guia												
Existe	2.026	2.007	453	92	1.462	19	7.030	6.971	1.632	315	5.024	59
Não existe	565	543	48	7	488	22	2.108	2.027	164	20	1.843	81
Sem declaração	-	-	-	-	-	-	-	-	-	-	-	-
Bueiro / boca de lobo												
Existe	200	198	55	1	142	2	637	631	188	4	439	6
Não existe	2.391	2.352	446	98	1.808	39	8.501	8.367	1.608	331	6.428	134
Sem declaração	-	-	-	-	-	-	-	-	-	-	-	-
Rampa para cadeirante												
Existe	3	3	-	-	3	-	10	10	-	-	10	-
Não existe	2.588	2.547	501	99	1.947	41	9.128	8.988	1.796	335	6.857	140
Sem declaração	-	-	-	-	-	-	-	-	-	-	-	-
Arborização												
Existe	2.266	2.238	439	87	1.712	28	7.897	7.807	1.553	291	5.963	90
Não existe	325	312	62	12	238	13	1.241	1.191	243	44	904	50

ANUÁRIO ESTATÍSTICO DO ESTADO DA PARAÍBA - 2011

II - Características Demográficas e Sociais

2.1 - Demografia

2.1.2 - Domicílios

2.1.2.2 - Características dos Domicílios e Entorno

Tabela 03 - Domicílios particulares permanentes e moradores em domicílios particulares permanentes, por existência de banheiro ou sanitário e tipo de esgotamento sanitário, segundo as características do entorno nos municípios - Paraíba - 2010

Características do entorno e municípios	Domicílios particulares permanentes						Moradores em domicílios particulares permanentes					
	Total	Existência de banheiro ou sanitário					Total	Existência de banheiro ou sanitário				
		Tinham				Não tinham		Tinham				Não tinham
		Total	Tipo de esgotamento sanitário					Total	Tipo de esgotamento sanitário			
			Rede geral de esgoto ou pluvial	Fossa séptica	Outro				Rede geral de esgoto ou pluvial	Fossa séptica	Outro	
Sem declaração	-	-	-	-	-	-	-	-	-	-	-	-
Esgoto a céu aberto												
Existe	946	924	165	21	738	22	3.356	3.287	567	71	2.649	69
Não existe	1.645	1.626	336	78	1.212	19	5.782	5.711	1.229	264	4.218	71
Sem declaração	-	-	-	-	-	-	-	-	-	-	-	-
Lixo acumulado nos logradouros												
Existe	20	20	10	1	9	-	66	66	37	3	26	-
Não existe	2.571	2.530	491	98	1.941	41	9.072	8.932	1.759	332	6.841	140
Sem declaração	-	-	-	-	-	-	-	-	-	-	-	-
Cacimbas	**478**	**470**	**422**	**20**	**28**	**8**	**1.641**	**1.608**	**1.451**	**77**	**80**	**33**
Identificação do logradouro												
Existe	59	59	54	-	5	-	184	184	168	-	16	-
Não existe	419	411	368	20	23	8	1.457	1.424	1.283	77	64	33
Sem declaração	-	-	-	-	-	-	-	-	-	-	-	-
Iluminação pública												
Existe	457	452	410	19	23	5	1.564	1.543	1.405	73	65	21
Não existe	21	18	12	1	5	3	77	65	46	4	15	12
Sem declaração	-	-	-	-	-	-	-	-	-	-	-	-
Pavimentação												
Existe	459	452	411	16	25	7	1.572	1.542	1.407	62	73	30
Não existe	19	18	11	4	3	1	69	66	44	15	7	3
Sem declaração	-	-	-	-	-	-	-	-	-	-	-	-
Calçada												
Existe	454	447	407	16	24	7	1.551	1.521	1.388	62	71	30
Não existe	24	23	15	4	4	1	90	87	63	15	9	3
Sem declaração	-	-	-	-	-	-	-	-	-	-	-	-
Meio-fio / guia												
Existe	459	452	411	16	25	7	1.572	1.542	1.407	62	73	30
Não existe	19	18	11	4	3	1	69	66	44	15	7	3
Sem declaração	-	-	-	-	-	-	-	-	-	-	-	-
Bueiro / boca de lobo												
Existe	6	6	6	-	-	-	22	22	22	-	-	-
Não existe	472	464	416	20	28	8	1.619	1.586	1.429	77	80	33
Sem declaração	-	-	-	-	-	-	-	-	-	-	-	-
Rampa para cadeirante												
Existe	-	-	-	-	-	-	-	-	-	-	-	-
Não existe	478	470	422	20	28	8	1.641	1.608	1.451	77	80	33
Sem declaração	-	-	-	-	-	-	-	-	-	-	-	-
Arborização												
Existe	453	448	411	14	23	5	1.543	1.522	1.406	51	65	21
Não existe	25	22	11	6	5	3	98	86	45	26	15	12
Sem declaração	-	-	-	-	-	-	-	-	-	-	-	-
Esgoto a céu aberto												
Existe	-	-	-	-	-	-	-	-	-	-	-	-
Não existe	478	470	422	20	28	8	1.641	1.608	1.451	77	80	33
Sem declaração	-	-	-	-	-	-	-	-	-	-	-	-
Lixo acumulado nos logradouros												
Existe	-	-	-	-	-	-	-	-	-	-	-	-
Não existe	478	470	422	20	28	8	1.641	1.608	1.451	77	80	33
Sem declaração	-	-	-	-	-	-	-	-	-	-	-	-
Caiçara	**1.540**	**1.532**	**1.075**	**-**	**457**	**8**	**5.184**	**5.166**	**3.623**	**-**	**1.543**	**18**
Identificação do logradouro												
Existe	697	692	444	-	248	5	2.333	2.324	1.475	-	849	9
Não existe	843	840	631	-	209	3	2.851	2.842	2.148	-	694	9
Sem declaração	-	-	-	-	-	-	-	-	-	-	-	-
Iluminação pública												
Existe	1.534	1.527	1.073	-	454	7	5.165	5.152	3.617	-	1.535	13
Não existe	6	5	2	-	3	1	19	14	6	-	8	5
Sem declaração	-	-	-	-	-	-	-	-	-	-	-	-
Pavimentação												
Existe	1.457	1.454	1.039	-	415	3	4.905	4.897	3.490	-	1.407	8
Não existe	83	78	36	-	42	5	279	269	133	-	136	10
Sem declaração	-	-	-	-	-	-	-	-	-	-	-	-
Calçada												
Existe	1.433	1.430	1.022	-	408	3	4.833	4.825	3.442	-	1.383	8

ANUÁRIO ESTATÍSTICO DO ESTADO DA PARAÍBA - 2011

II - Características Demográficas e Sociais

2.1 - Demografia

2.1.2 - Domicílios

2.1.2.2 - Características dos Domicílios e Entorno

Tabela 03 - Domicílios particulares permanentes e moradores em domicílios particulares permanentes, por existência de banheiro ou sanitário e tipo de esgotamento sanitário, segundo as características do entorno nos municípios - Paraíba - 2010

Características do entorno e municípios	Domicílios particulares permanentes						Moradores em domicílios particulares permanentes					
	Total	Existência de banheiro ou sanitário					Total	Existência de banheiro ou sanitário				
		Tinham				Não tinham		Tinham				Não tinham
		Total	Tipo de esgotamento sanitário					Total	Tipo de esgotamento sanitário			
			Rede geral de esgoto ou pluvial	Fossa séptica	Outro				Rede geral de esgoto ou pluvial	Fossa séptica	Outro	
Não existe	107	102	53	-	49	5	351	341	181	-	160	10
Sem declaração	-	-	-	-	-	-	-	-	-	-	-	-
Meio-fio / guia												
Existe	1.481	1.477	1.054	-	423	4	4.981	4.972	3.536	-	1.436	9
Não existe	59	55	21	-	34	4	203	194	87	-	107	9
Sem declaração	-	-	-	-	-	-	-	-	-	-	-	-
Bueiro / boca de lobo												
Existe	378	376	227	-	149	2	1.272	1.267	743	-	524	5
Não existe	1.162	1.156	848	-	308	6	3.912	3.899	2.880	-	1.019	13
Sem declaração	-	-	-	-	-	-	-	-	-	-	-	-
Rampa para cadeirante												
Existe	37	37	20	-	17	-	118	118	63	-	55	-
Não existe	1.503	1.495	1.055	-	440	8	5.066	5.048	3.560	-	1.488	18
Sem declaração	-	-	-	-	-	-	-	-	-	-	-	-
Arborização												
Existe	1.445	1.441	1.006	-	435	4	4.858	4.849	3.380	-	1.469	9
Não existe	95	91	69	-	22	4	326	317	243	-	74	9
Sem declaração	-	-	-	-	-	-	-	-	-	-	-	-
Esgoto a céu aberto												
Existe	57	56	32	-	24	1	188	183	105	-	78	5
Não existe	1.483	1.476	1.043	-	433	7	4.996	4.983	3.518	-	1.465	13
Sem declaração	-	-	-	-	-	-	-	-	-	-	-	-
Lixo acumulado nos logradouros												
Existe	21	18	10	-	8	3	69	65	38	-	27	4
Não existe	1.519	1.514	1.065	-	449	5	5.115	5.101	3.585	-	1.516	14
Sem declaração	-	-	-	-	-	-	-	-	-	-	-	-
Cajazeiras	**14.180**	**13.905**	**8.344**	**1.297**	**4.264**	**275**	**47.248**	**46.360**	**26.944**	**4.501**	**14.915**	**888**
Identificação do logradouro												
Existe	5.831	5.790	4.148	441	1.201	41	19.081	18.944	13.240	1.535	4.169	137
Não existe	8.347	8.113	4.196	856	3.061	234	28.159	27.408	13.704	2.966	10.738	751
Sem declaração	2	2	-	-	2	-	8	8	-	-	8	-
Iluminação pública												
Existe	13.804	13.585	8.216	1.251	4.118	219	45.946	45.223	26.524	4.341	14.358	723
Não existe	374	318	128	46	144	56	1.294	1.129	420	160	549	165
Sem declaração	2	2	-	-	2	-	8	8	-	-	8	-
Pavimentação												
Existe	10.871	10.738	7.154	790	2.794	133	35.680	35.234	22.895	2.669	9.670	446
Não existe	3.307	3.165	1.190	507	1.468	142	11.560	11.118	4.049	1.832	5.237	442
Sem declaração	2	2	-	-	2	-	8	8	-	-	8	-
Calçada												
Existe	12.854	12.683	8.030	1.060	3.593	171	42.598	42.031	25.871	3.686	12.474	567
Não existe	1.324	1.220	314	237	669	104	4.642	4.321	1.073	815	2.433	321
Sem declaração	2	2	-	-	2	-	8	8	-	-	8	-
Meio-fio / guia												
Existe	10.751	10.626	6.999	827	2.800	125	35.342	34.936	22.450	2.828	9.658	406
Não existe	3.427	3.277	1.345	470	1.462	150	11.898	11.416	4.494	1.673	5.249	482
Sem declaração	2	2	-	-	2	-	8	8	-	-	8	-
Bueiro / boca de lobo												
Existe	1.367	1.343	823	148	372	24	4.655	4.575	2.732	498	1.345	80
Não existe	12.811	12.560	7.521	1.149	3.890	251	42.585	41.777	24.212	4.003	13.562	808
Sem declaração	2	2	-	-	2	-	8	8	-	-	8	-
Rampa para cadeirante												
Existe	81	81	72	1	8	-	187	187	156	3	28	-
Não existe	14.097	13.822	8.272	1.296	4.254	275	47.053	46.165	26.788	4.498	14.879	888
Sem declaração	2	2	-	-	2	-	8	8	-	-	8	-
Arborização												
Existe	13.380	13.168	7.855	1.238	4.075	212	44.712	44.008	25.506	4.291	14.211	704
Não existe	798	735	489	59	187	63	2.528	2.344	1.438	210	696	184
Sem declaração	2	2	-	-	2	-	8	8	-	-	8	-
Esgoto a céu aberto												
Existe	1.716	1.591	644	179	768	125	6.056	5.667	2.238	677	2.752	389
Não existe	12.462	12.312	7.700	1.118	3.494	150	41.184	40.685	24.706	3.824	12.155	499
Sem declaração	2	2	-	-	2	-	8	8	-	-	8	-
Lixo acumulado nos logradouros												
Existe	578	517	240	24	253	61	1.991	1.793	811	71	911	198

ANUÁRIO ESTATÍSTICO DO ESTADO DA PARAÍBA - 2011

II - Características Demográficas e Sociais

2.1 - Demografia

2.1.2 - Domicílios

2.1.2.2 - Características dos Domicílios e Entorno

Tabela 03 - Domicílios particulares permanentes e moradores em domicílios particulares permanentes, por existência de banheiro ou sanitário e tipo de esgotamento sanitário, segundo as características do entorno nos municípios - Paraíba - 2010

Características do entorno e municípios	Domicílios particulares permanentes						Moradores em domicílios particulares permanentes					
	Total	Existência de banheiro ou sanitário					Total	Existência de banheiro ou sanitário				
		Tinham				Não tinham		Tinham				Não tinham
		Total	Tipo de esgotamento sanitário					Total	Tipo de esgotamento sanitário			
			Rede geral de esgoto ou pluvial	Fossa séptica	Outro				Rede geral de esgoto ou pluvial	Fossa séptica	Outro	
Não existe	13.600	13.386	8.104	1.273	4.009	214	45.249	44.559	26.133	4.430	13.996	690
Sem declaração	2	2	-	-	2	-	8	8	-	-	8	-
Cajazeirinhas	**277**	**269**	**69**	**22**	**178**	**8**	**1.000**	**973**	**259**	**74**	**640**	**27**
Identificação do logradouro												
Existe	144	141	36	8	97	3	519	509	134	26	349	10
Não existe	133	128	33	14	81	5	481	464	125	48	291	17
Sem declaração	-	-	-	-	-	-	-	-	-	-	-	-
Iluminação pública												
Existe	242	237	63	20	154	5	888	868	241	65	562	20
Não existe	35	32	6	2	24	3	112	105	18	9	78	7
Sem declaração	-	-	-	-	-	-	-	-	-	-	-	-
Pavimentação												
Existe	192	187	54	12	121	5	706	686	209	37	440	20
Não existe	85	82	15	10	57	3	294	287	50	37	200	7
Sem declaração	-	-	-	-	-	-	-	-	-	-	-	-
Calçada												
Existe	108	107	27	3	77	1	403	398	98	10	290	5
Não existe	169	162	42	19	101	7	597	575	161	64	350	22
Sem declaração	-	-	-	-	-	-	-	-	-	-	-	-
Meio-fio / guia												
Existe	178	175	53	13	109	3	647	637	202	41	394	10
Não existe	99	94	16	9	69	5	353	336	57	33	246	17
Sem declaração	-	-	-	-	-	-	-	-	-	-	-	-
Bueiro / boca de lobo												
Existe	-	-	-	-	-	-	-	-	-	-	-	-
Não existe	277	269	69	22	178	8	1.000	973	259	74	640	27
Sem declaração	-	-	-	-	-	-	-	-	-	-	-	-
Rampa para cadeirante												
Existe	10	10	-	1	9	-	39	39	-	5	34	-
Não existe	267	259	69	21	169	8	961	934	259	69	606	27
Sem declaração	-	-	-	-	-	-	-	-	-	-	-	-
Arborização												
Existe	231	227	63	17	147	4	860	842	241	57	544	18
Não existe	46	42	6	5	31	4	140	131	18	17	96	9
Sem declaração	-	-	-	-	-	-	-	-	-	-	-	-
Esgoto a céu aberto												
Existe	12	11	-	1	10	1	45	43	-	3	40	2
Não existe	265	258	69	21	168	7	955	930	259	71	600	25
Sem declaração	-	-	-	-	-	-	-	-	-	-	-	-
Lixo acumulado nos logradouros												
Existe	13	13	4	-	9	-	43	43	10	-	33	-
Não existe	264	256	65	22	169	8	957	930	249	74	607	27
Sem declaração	-	-	-	-	-	-	-	-	-	-	-	-
Caldas Brandão	**997**	**974**	**81**	**12**	**881**	**23**	**3.220**	**3.145**	**259**	**40**	**2.846**	**75**
Identificação do logradouro												
Existe	-	-	-	-	-	-	-	-	-	-	-	-
Não existe	997	974	81	12	881	23	3.220	3.145	259	40	2.846	75
Sem declaração	-	-	-	-	-	-	-	-	-	-	-	-
Iluminação pública												
Existe	986	964	79	12	873	22	3.198	3.124	255	40	2.829	74
Não existe	11	10	2	-	8	1	22	21	4	-	17	1
Sem declaração	-	-	-	-	-	-	-	-	-	-	-	-
Pavimentação												
Existe	664	646	79	11	556	18	2.110	2.053	248	35	1.770	57
Não existe	333	328	2	1	325	5	1.110	1.092	11	5	1.076	18
Sem declaração	-	-	-	-	-	-	-	-	-	-	-	-
Calçada												
Existe	-	-	-	-	-	-	-	-	-	-	-	-
Não existe	997	974	81	12	881	23	3.220	3.145	259	40	2.846	75
Sem declaração	-	-	-	-	-	-	-	-	-	-	-	-
Meio-fio / guia												
Existe	446	441	63	11	367	5	1.409	1.394	206	35	1.153	15
Não existe	551	533	18	1	514	18	1.811	1.751	53	5	1.693	60
Sem declaração	-	-	-	-	-	-	-	-	-	-	-	-
Bueiro / boca de lobo												

ANUÁRIO ESTATÍSTICO DO ESTADO DA PARAÍBA - 2011

II - Características Demográficas e Sociais

2.1 - Demografia

2.1.2 - Domicílios

2.1.2.2 - Características dos Domicílios e Entorno

Tabela 03 - Domicílios particulares permanentes e moradores em domicílios particulares permanentes, por existência de banheiro ou sanitário e tipo de esgotamento sanitário, segundo as características do entorno nos municípios - Paraíba - 2010

Características do entorno e municípios	Domicílios particulares permanentes						Moradores em domicílios particulares permanentes					
	Total	Existência de banheiro ou sanitário					Total	Existência de banheiro ou sanitário				
		Tinham				Não tinham		Tinham				Não tinham
		Total	Tipo de esgotamento sanitário					Total	Tipo de esgotamento sanitário			
			Rede geral de esgoto ou pluvial	Fossa séptica	Outro				Rede geral de esgoto ou pluvial	Fossa séptica	Outro	
Existe	39	39	8	1	30	-	131	131	27	2	102	-
Não existe	958	935	73	11	851	23	3.089	3.014	232	38	2.744	75
Sem declaração	-	-	-	-	-	-	-	-	-	-	-	-
Rampa para cadeirante												
Existe	-	-	-	-	-	-	-	-	-	-	-	-
Não existe	997	974	81	12	881	23	3.220	3.145	259	40	2.846	75
Sem declaração	-	-	-	-	-	-	-	-	-	-	-	-
Arborização												
Existe	885	863	71	9	783	22	2.885	2.811	233	29	2.549	74
Não existe	112	111	10	3	98	1	335	334	26	11	297	1
Sem declaração	-	-	-	-	-	-	-	-	-	-	-	-
Esgoto a céu aberto												
Existe	877	854	60	7	787	23	2.875	2.800	199	25	2.576	75
Não existe	120	120	21	5	94	-	345	345	60	15	270	-
Sem declaração	-	-	-	-	-	-	-	-	-	-	-	-
Lixo acumulado nos logradouros												
Existe	21	21	1	-	20	-	71	71	3	-	68	-
Não existe	976	953	80	12	861	23	3.149	3.074	256	40	2.778	75
Sem declaração	-	-	-	-	-	-	-	-	-	-	-	-
Camalaú	**973**	**944**	**333**	**5**	**606**	**29**	**2.878**	**2.786**	**995**	**14**	**1.777**	**92**
Identificação do logradouro												
Existe	387	383	200	2	181	4	1.117	1.103	585	6	512	14
Não existe	586	561	133	3	425	25	1.761	1.683	410	8	1.265	78
Sem declaração	-	-	-	-	-	-	-	-	-	-	-	-
Iluminação pública												
Existe	971	942	333	5	604	29	2.871	2.779	995	14	1.770	92
Não existe	2	2	-	-	2	-	7	7	-	-	7	-
Sem declaração	-	-	-	-	-	-	-	-	-	-	-	-
Pavimentação												
Existe	666	664	298	5	361	2	1.956	1.951	892	14	1.045	5
Não existe	307	280	35	-	245	27	922	835	103	-	732	87
Sem declaração	-	-	-	-	-	-	-	-	-	-	-	-
Calçada												
Existe	619	615	260	5	350	4	1.803	1.796	772	14	1.010	7
Não existe	354	329	73	-	256	25	1.075	990	223	-	767	85
Sem declaração	-	-	-	-	-	-	-	-	-	-	-	-
Meio-fio / guia												
Existe	657	655	294	5	356	2	1.929	1.924	876	14	1.034	5
Não existe	316	289	39	-	250	27	949	862	119	-	743	87
Sem declaração	-	-	-	-	-	-	-	-	-	-	-	-
Bueiro / boca de lobo												
Existe	90	90	28	-	62	-	286	286	94	-	192	-
Não existe	883	854	305	5	544	29	2.592	2.500	901	14	1.585	92
Sem declaração	-	-	-	-	-	-	-	-	-	-	-	-
Rampa para cadeirante												
Existe	76	76	40	-	36	-	227	227	122	-	105	-
Não existe	897	868	293	5	570	29	2.651	2.559	873	14	1.672	92
Sem declaração	-	-	-	-	-	-	-	-	-	-	-	-
Arborização												
Existe	946	917	320	5	592	29	2.806	2.714	963	14	1.737	92
Não existe	27	27	13	-	14	-	72	72	32	-	40	-
Sem declaração	-	-	-	-	-	-	-	-	-	-	-	-
Esgoto a céu aberto												
Existe	249	238	47	-	191	11	796	757	157	-	600	39
Não existe	724	706	286	5	415	18	2.082	2.029	838	14	1.177	53
Sem declaração	-	-	-	-	-	-	-	-	-	-	-	-
Lixo acumulado nos logradouros												
Existe	-	-	-	-	-	-	-	-	-	-	-	-
Não existe	973	944	333	5	606	29	2.878	2.786	995	14	1.777	92
Sem declaração	-	-	-	-	-	-	-	-	-	-	-	-
Campina Grande	**106.503**	**106.046**	**87.932**	**5.773**	**12.341**	**457**	**364.483**	**363.049**	**297.599**	**20.814**	**44.636**	**1.434**
Identificação do logradouro												
Existe	32.104	32.050	29.429	958	1.663	54	106.451	106.296	96.939	3.379	5.978	155
Não existe	74.070	73.686	58.311	4.792	10.583	384	256.825	255.599	199.945	17.360	38.294	1.226
Sem declaração	329	310	192	23	95	19	1.207	1.154	715	75	364	53

ANUÁRIO ESTATÍSTICO DO ESTADO DA PARAÍBA - 2011

II - Características Demográficas e Sociais

2.1 - Demografia

2.1.2 - Domicílios

2.1.2.2 - Características dos Domicílios e Entorno

Tabela 03 - Domicílios particulares permanentes e moradores em domicílios particulares permanentes, por existência de banheiro ou sanitário e tipo de esgotamento sanitário, segundo as características do entorno nos municípios - Paraíba - 2010

Características do entorno e municípios	Domicílios particulares permanentes						Moradores em domicílios particulares permanentes					
	Total	Existência de banheiro ou sanitário					Total	Existência de banheiro ou sanitário				
		Tinham				Não tinham		Tinham				Não tinham
		Total	Tipo de esgotamento sanitário					Total	Tipo de esgotamento sanitário			
			Rede geral de esgoto ou pluvial	Fossa séptica	Outro				Rede geral de esgoto ou pluvial	Fossa séptica	Outro	
Iluminação pública												
Existe	104.455	104.056	86.763	5.612	11.681	399	357.298	356.062	293.608	20.240	42.214	1.236
Não existe	1.719	1.680	977	138	565	39	5.978	5.833	3.276	499	2.058	145
Sem declaração	329	310	192	23	95	19	1.207	1.154	715	75	364	53
Pavimentação												
Existe	82.841	82.631	75.279	2.763	4.589	210	279.284	278.691	252.845	9.763	16.083	593
Não existe	23.333	23.105	12.461	2.987	7.657	228	83.992	83.204	44.039	10.976	28.189	788
Sem declaração	329	310	192	23	95	19	1.207	1.154	715	75	364	53
Calçada												
Existe	79.236	79.076	72.144	2.783	4.149	160	266.989	266.535	242.041	9.870	14.624	454
Não existe	26.938	26.660	15.596	2.967	8.097	278	96.287	95.360	54.843	10.869	29.648	927
Sem declaração	329	310	192	23	95	19	1.207	1.154	715	75	364	53
Meio-fio / guia												
Existe	85.267	85.058	77.298	2.848	4.912	209	288.146	287.538	260.067	10.125	17.346	608
Não existe	20.907	20.678	10.442	2.902	7.334	229	75.130	74.357	36.817	10.614	26.926	773
Sem declaração	329	310	192	23	95	19	1.207	1.154	715	75	364	53
Bueiro / boca de lobo												
Existe	23.163	23.109	21.317	672	1.120	54	78.022	77.860	71.460	2.477	3.923	162
Não existe	83.011	82.627	66.423	5.078	11.126	384	285.254	284.035	225.424	18.262	40.349	1.219
Sem declaração	329	310	192	23	95	19	1.207	1.154	715	75	364	53
Rampa para cadeirante												
Existe	750	750	712	14	24	-	2.110	2.110	1.988	37	85	-
Não existe	105.424	104.986	87.028	5.736	12.222	438	361.166	359.785	294.896	20.702	44.187	1.381
Sem declaração	329	310	192	23	95	19	1.207	1.154	715	75	364	53
Arborização												
Existe	87.837	87.529	73.949	4.779	8.801	308	300.817	299.897	250.886	17.232	31.779	920
Não existe	18.337	18.207	13.791	971	3.445	130	62.459	61.998	45.998	3.507	12.493	461
Sem declaração	329	310	192	23	95	19	1.207	1.154	715	75	364	53
Esgoto a céu aberto												
Existe	12.973	12.827	5.360	2.374	5.093	146	47.115	46.630	18.819	8.800	19.011	485
Não existe	93.201	92.909	82.380	3.376	7.153	292	316.161	315.265	278.065	11.939	25.261	896
Sem declaração	329	310	192	23	95	19	1.207	1.154	715	75	364	53
Lixo acumulado nos logradouros												
Existe	11.271	11.092	7.025	1.106	2.961	179	40.750	40.162	24.902	4.103	11.157	588
Não existe	94.903	94.644	80.715	4.644	9.285	259	322.526	321.733	271.982	16.636	33.115	793
Sem declaração	329	310	192	23	95	19	1.207	1.154	715	75	364	53
Capim	**1.347**	**1.318**	**78**	**5**	**1.235**	**29**	**5.129**	**5.025**	**295**	**15**	**4.715**	**104**
Identificação do logradouro												
Existe	442	439	33	2	404	3	1.661	1.654	117	5	1.532	7
Não existe	905	879	45	3	831	26	3.468	3.371	178	10	3.183	97
Sem declaração	-	-	-	-	-	-	-	-	-	-	-	-
Iluminação pública												
Existe	1.226	1.203	73	4	1.126	23	4.639	4.565	282	12	4.271	74
Não existe	121	115	5	1	109	6	490	460	13	3	444	30
Sem declaração	-	-	-	-	-	-	-	-	-	-	-	-
Pavimentação												
Existe	720	711	65	-	646	9	2.691	2.661	250	-	2.411	30
Não existe	627	607	13	5	589	20	2.438	2.364	45	15	2.304	74
Sem declaração	-	-	-	-	-	-	-	-	-	-	-	-
Calçada												
Existe	76	76	-	-	76	-	273	273	-	-	273	-
Não existe	1.271	1.242	78	5	1.159	29	4.856	4.752	295	15	4.442	104
Sem declaração	-	-	-	-	-	-	-	-	-	-	-	-
Meio-fio / guia												
Existe	722	713	64	-	649	9	2.701	2.671	248	-	2.423	30
Não existe	625	605	14	5	586	20	2.428	2.354	47	15	2.292	74
Sem declaração	-	-	-	-	-	-	-	-	-	-	-	-
Bueiro / boca de lobo												
Existe	82	81	7	-	74	1	313	311	29	-	282	2
Não existe	1.265	1.237	71	5	1.161	28	4.816	4.714	266	15	4.433	102
Sem declaração	-	-	-	-	-	-	-	-	-	-	-	-
Rampa para cadeirante												
Existe	10	10	-	-	10	-	35	35	-	-	35	-
Não existe	1.337	1.308	78	5	1.225	29	5.094	4.990	295	15	4.680	104
Sem declaração	-	-	-	-	-	-	-	-	-	-	-	-

ANUÁRIO ESTATÍSTICO DO ESTADO DA PARAÍBA - 2011

II - Características Demográficas e Sociais

2.1 - Demografia

2.1.2 - Domicílios

2.1.2.2 - Características dos Domicílios e Entorno

Tabela 03 - Domicílios particulares permanentes e moradores em domicílios particulares permanentes, por existência de banheiro ou sanitário e tipo de esgotamento sanitário, segundo as características do entorno nos municípios - Paraíba - 2010

Características do entorno e municípios	Domicílios particulares permanentes						Moradores em domicílios particulares permanentes					
	Total	Existência de banheiro ou sanitário					Total	Existência de banheiro ou sanitário				
		Tinham				Não tinham		Tinham				Não tinham
		Total	Tipo de esgotamento sanitário					Total	Tipo de esgotamento sanitário			
			Rede geral de esgoto ou pluvial	Fossa séptica	Outro				Rede geral de esgoto ou pluvial	Fossa séptica	Outro	
Arborização												
Existe	413	409	22	-	387	4	1.587	1.571	95	-	1.476	16
Não existe	934	909	56	5	848	25	3.542	3.454	200	15	3.239	88
Sem declaração	-	-	-	-	-	-	-	-	-	-	-	-
Esgoto a céu aberto												
Existe	301	299	18	-	281	2	1.138	1.133	70	-	1.063	5
Não existe	1.046	1.019	60	5	954	27	3.991	3.892	225	15	3.652	99
Sem declaração	-	-	-	-	-	-	-	-	-	-	-	-
Lixo acumulado nos logradouros												
Existe	35	33	-	-	33	2	120	116	-	-	116	4
Não existe	1.312	1.285	78	5	1.202	27	5.009	4.909	295	15	4.599	100
Sem declaração	-	-	-	-	-	-	-	-	-	-	-	-
Caraúbas	**499**	**491**	**151**	**307**	**33**	**8**	**1.505**	**1.477**	**427**	**957**	**93**	**28**
Identificação do logradouro												
Existe	288	286	93	163	30	2	840	832	249	497	86	8
Não existe	211	205	58	144	3	6	665	645	178	460	7	20
Sem declaração	-	-	-	-	-	-	-	-	-	-	-	-
Iluminação pública												
Existe	490	482	144	306	32	8	1.481	1.453	407	955	91	28
Não existe	9	9	7	1	1	-	24	24	20	2	2	-
Sem declaração	-	-	-	-	-	-	-	-	-	-	-	-
Pavimentação												
Existe	448	442	142	269	31	6	1.335	1.314	400	826	88	21
Não existe	51	49	9	38	2	2	170	163	27	131	5	7
Sem declaração	-	-	-	-	-	-	-	-	-	-	-	-
Calçada												
Existe	427	424	141	252	31	3	1.260	1.250	397	765	88	10
Não existe	72	67	10	55	2	5	245	227	30	192	5	18
Sem declaração	-	-	-	-	-	-	-	-	-	-	-	-
Meio-fio / guia												
Existe	482	474	143	300	31	8	1.457	1.429	404	937	88	28
Não existe	17	17	8	7	2	-	48	48	23	20	5	-
Sem declaração	-	-	-	-	-	-	-	-	-	-	-	-
Bueiro / boca de lobo												
Existe	3	3	-	3	-	-	11	11	-	11	-	-
Não existe	496	488	151	304	33	8	1.494	1.466	427	946	93	28
Sem declaração	-	-	-	-	-	-	-	-	-	-	-	-
Rampa para cadeirante												
Existe	43	42	11	12	19	1	121	116	28	33	55	5
Não existe	456	449	140	295	14	7	1.384	1.361	399	924	38	23
Sem declaração	-	-	-	-	-	-	-	-	-	-	-	-
Arborização												
Existe	478	471	140	299	32	7	1.437	1.413	394	928	91	24
Não existe	21	20	11	8	1	1	68	64	33	29	2	4
Sem declaração	-	-	-	-	-	-	-	-	-	-	-	-
Esgoto a céu aberto												
Existe	15	15	-	7	8	-	42	42	-	19	23	-
Não existe	484	476	151	300	25	8	1.463	1.435	427	938	70	28
Sem declaração	-	-	-	-	-	-	-	-	-	-	-	-
Lixo acumulado nos logradouros												
Existe	-	-	-	-	-	-	-	-	-	-	-	-
Não existe	499	491	151	307	33	8	1.505	1.477	427	957	93	28
Sem declaração	-	-	-	-	-	-	-	-	-	-	-	-
Carrapateira	**413**	**372**	**95**	**5**	**272**	**41**	**1.709**	**1.537**	**378**	**22**	**1.137**	**172**
Identificação do logradouro												
Existe	220	210	77	2	131	10	890	854	305	7	542	36
Não existe	184	153	13	-	140	31	777	641	51	-	590	136
Sem declaração	9	9	5	3	1	-	42	42	22	15	5	-
Iluminação pública												
Existe	401	360	88	2	270	41	1.656	1.484	347	7	1.130	172
Não existe	3	3	2	-	1	-	11	11	9	-	2	-
Sem declaração	9	9	5	3	1	-	42	42	22	15	5	-
Pavimentação												
Existe	379	347	87	2	258	32	1.563	1.436	347	7	1.082	127
Não existe	25	16	3	-	13	9	104	59	9	-	50	45

ANUÁRIO ESTATÍSTICO DO ESTADO DA PARAÍBA - 2011 IDEME

II - Características Demográficas e Sociais

2.1 - Demografia

2.1.2 - Domicílios

2.1.2.2 - Características dos Domicílios e Entorno

Tabela 03 - Domicílios particulares permanentes e moradores em domicílios particulares permanentes, por existência de banheiro ou sanitário e tipo de esgotamento sanitário, segundo as características do entorno nos municípios - Paraíba - 2010

Características do entorno e municípios	Domicílios particulares permanentes						Moradores em domicílios particulares permanentes					
	Total	Existência de banheiro ou sanitário					Total	Existência de banheiro ou sanitário				
		Tinham				Não tinham		Tinham				Não tinham
		Total	Tipo de esgotamento sanitário					Total	Tipo de esgotamento sanitário			
			Rede geral de esgoto ou pluvial	Fossa séptica	Outro				Rede geral de esgoto ou pluvial	Fossa séptica	Outro	
Sem declaração	9	9	5	3	1	-	42	42	22	15	5	-
Calçada												
Existe	396	357	88	2	267	39	1.632	1.469	350	7	1.112	163
Não existe	8	6	2	-	4	2	35	26	6	-	20	9
Sem declaração	9	9	5	3	1	-	42	42	22	15	5	-
Meio-fio / guia												
Existe	378	346	87	2	257	32	1.558	1.431	347	7	1.077	127
Não existe	26	17	3	-	14	9	109	64	9	-	55	45
Sem declaração	9	9	5	3	1	-	42	42	22	15	5	-
Bueiro / boca de lobo												
Existe	41	36	4	-	32	5	165	144	21	-	123	21
Não existe	363	327	86	2	239	36	1.502	1.351	335	7	1.009	151
Sem declaração	9	9	5	3	1	-	42	42	22	15	5	-
Rampa para cadeirante												
Existe	15	14	-	-	14	1	56	54	-	-	54	2
Não existe	389	349	90	2	257	40	1.611	1.441	356	7	1.078	170
Sem declaração	9	9	5	3	1	-	42	42	22	15	5	-
Arborização												
Existe	391	350	85	2	263	41	1.608	1.436	333	7	1.096	172
Não existe	13	13	5	-	8	-	59	59	23	-	36	-
Sem declaração	9	9	5	3	1	-	42	42	22	15	5	-
Esgoto a céu aberto												
Existe	20	12	1	-	11	8	81	41	3	-	38	40
Não existe	384	351	89	2	260	33	1.586	1.454	353	7	1.094	132
Sem declaração	9	9	5	3	1	-	42	42	22	15	5	-
Lixo acumulado nos logradouros												
Existe	-	-	-	-	-	-	-	-	-	-	-	-
Não existe	404	363	90	2	271	41	1.667	1.495	356	7	1.132	172
Sem declaração	9	9	5	3	1	-	42	42	22	15	5	-
Casserengue	**1.003**	**995**	**594**	**12**	**389**	**8**	**3.457**	**3.439**	**2.053**	**44**	**1.342**	**18**
Identificação do logradouro												
Existe	318	317	162	5	150	1	1.122	1.120	577	21	522	2
Não existe	684	677	432	7	238	7	2.328	2.312	1.476	23	813	16
Sem declaração	1	1	-	-	1	-	7	7	-	-	7	-
Iluminação pública												
Existe	994	986	594	12	380	8	3.423	3.405	2.053	44	1.308	18
Não existe	8	8	-	-	8	-	27	27	-	-	27	-
Sem declaração	1	1	-	-	1	-	7	7	-	-	7	-
Pavimentação												
Existe	821	815	520	11	284	6	2.837	2.824	1.793	41	990	13
Não existe	181	179	74	1	104	2	613	608	260	3	345	5
Sem declaração	1	1	-	-	1	-	7	7	-	-	7	-
Calçada												
Existe	728	722	469	9	244	6	2.513	2.500	1.610	32	858	13
Não existe	274	272	125	3	144	2	937	932	443	12	477	5
Sem declaração	1	1	-	-	1	-	7	7	-	-	7	-
Meio-fio / guia												
Existe	810	804	515	11	278	6	2.802	2.789	1.780	41	968	13
Não existe	192	190	79	1	110	2	648	643	273	3	367	5
Sem declaração	1	1	-	-	1	-	7	7	-	-	7	-
Bueiro / boca de lobo												
Existe	165	165	88	5	72	-	555	555	291	21	243	-
Não existe	837	829	506	7	316	8	2.895	2.877	1.762	23	1.092	18
Sem declaração	1	1	-	-	1	-	7	7	-	-	7	-
Rampa para cadeirante												
Existe	18	18	12	-	6	-	58	58	44	-	14	-
Não existe	984	976	582	12	382	8	3.392	3.374	2.009	44	1.321	18
Sem declaração	1	1	-	-	1	-	7	7	-	-	7	-
Arborização												
Existe	959	953	576	11	366	6	3.337	3.324	2.008	41	1.275	13
Não existe	43	41	18	1	22	2	113	108	45	3	60	5
Sem declaração	1	1	-	-	1	-	7	7	-	-	7	-
Esgoto a céu aberto												
Existe	191	189	90	2	97	2	659	654	328	7	319	5
Não existe	811	805	504	10	291	6	2.791	2.778	1.725	37	1.016	13

ANUÁRIO ESTATÍSTICO DO ESTADO DA PARAÍBA - 2011 IDEME

II - Características Demográficas e Sociais

2.1 - Demografia

2.1.2 - Domicílios

2.1.2.2 - Características dos Domicílios e Entorno

Tabela 03 - Domicílios particulares permanentes e moradores em domicílios particulares permanentes, por existência de banheiro ou sanitário e tipo de esgotamento sanitário, segundo as características do entorno nos municípios - Paraíba - 2010

Características do entorno e municípios	Domicílios particulares permanentes						Moradores em domicílios particulares permanentes					
	Total	Existência de banheiro ou sanitário					Total	Existência de banheiro ou sanitário				
		Tinham				Não tinham		Tinham				Não tinham
		Total	Tipo de esgotamento sanitário					Total	Tipo de esgotamento sanitário			
			Rede geral de esgoto ou pluvial	Fossa séptica	Outro				Rede geral de esgoto ou pluvial	Fossa séptica	Outro	
Sem declaração	1	1	-	-	1	-	7	7	-	-	7	-
Lixo acumulado nos logradouros												
Existe	-	-	-	-	-	-	-	-	-	-	-	-
Não existe	1.002	994	594	12	388	8	3.450	3.432	2.053	44	1.335	18
Sem declaração	1	1	-	-	1	-	7	7	-	-	7	-
Catingueira	**812**	**799**	**223**	**1**	**575**	**13**	**2.884**	**2.849**	**841**	**2**	**2.006**	**35**
Identificação do logradouro												
Existe	105	104	42	-	62	1	366	365	149	-	216	1
Não existe	707	695	181	1	513	12	2.518	2.484	692	2	1.790	34
Sem declaração	-	-	-	-	-	-	-	-	-	-	-	-
Iluminação pública												
Existe	775	764	218	1	545	11	2.756	2.725	825	2	1.898	31
Não existe	37	35	5	-	30	2	128	124	16	-	108	4
Sem declaração	-	-	-	-	-	-	-	-	-	-	-	-
Pavimentação												
Existe	666	655	185	1	469	11	2.335	2.304	678	2	1.624	31
Não existe	146	144	38	-	106	2	549	545	163	-	382	4
Sem declaração	-	-	-	-	-	-	-	-	-	-	-	-
Calçada												
Existe	674	665	181	1	483	9	2.352	2.326	662	2	1.662	26
Não existe	138	134	42	-	92	4	532	523	179	-	344	9
Sem declaração	-	-	-	-	-	-	-	-	-	-	-	-
Meio-fio / guia												
Existe	664	654	186	1	467	10	2.321	2.294	679	2	1.613	27
Não existe	148	145	37	-	108	3	563	555	162	-	393	8
Sem declaração	-	-	-	-	-	-	-	-	-	-	-	-
Bueiro / boca de lobo												
Existe	30	30	18	-	12	-	112	112	65	-	47	-
Não existe	782	769	205	1	563	13	2.772	2.737	776	2	1.959	35
Sem declaração	-	-	-	-	-	-	-	-	-	-	-	-
Rampa para cadeirante												
Existe	39	39	29	-	10	-	138	138	104	-	34	-
Não existe	773	760	194	1	565	13	2.746	2.711	737	2	1.972	35
Sem declaração	-	-	-	-	-	-	-	-	-	-	-	-
Arborização												
Existe	715	705	196	1	508	10	2.512	2.485	728	2	1.755	27
Não existe	97	94	27	-	67	3	372	364	113	-	251	8
Sem declaração	-	-	-	-	-	-	-	-	-	-	-	-
Esgoto a céu aberto												
Existe	27	26	6	-	20	1	79	76	19	-	57	3
Não existe	785	773	217	1	555	12	2.805	2.773	822	2	1.949	32
Sem declaração	-	-	-	-	-	-	-	-	-	-	-	-
Lixo acumulado nos logradouros												
Existe	-	-	-	-	-	-	-	-	-	-	-	-
Não existe	812	799	223	1	575	13	2.884	2.849	841	2	2.006	35
Sem declaração	-	-	-	-	-	-	-	-	-	-	-	-
Catolé do Rocha	**6.153**	**6.047**	**3.072**	**41**	**2.934**	**106**	**21.220**	**20.872**	**10.481**	**149**	**10.242**	**348**
Identificação do logradouro												
Existe	1.859	1.840	1.007	6	827	19	6.487	6.430	3.528	16	2.886	57
Não existe	4.294	4.207	2.065	35	2.107	87	14.733	14.442	6.953	133	7.356	291
Sem declaração	-	-	-	-	-	-	-	-	-	-	-	-
Iluminação pública												
Existe	5.968	5.871	3.031	40	2.800	97	20.562	20.252	10.338	148	9.766	310
Não existe	185	176	41	1	134	9	658	620	143	1	476	38
Sem declaração	-	-	-	-	-	-	-	-	-	-	-	-
Pavimentação												
Existe	3.349	3.319	2.123	22	1.174	30	11.234	11.150	7.111	74	3.965	84
Não existe	2.804	2.728	949	19	1.760	76	9.986	9.722	3.370	75	6.277	264
Sem declaração	-	-	-	-	-	-	-	-	-	-	-	-
Calçada												
Existe	3.102	3.088	2.042	19	1.027	14	10.398	10.356	6.875	63	3.418	42
Não existe	3.051	2.959	1.030	22	1.907	92	10.822	10.516	3.606	86	6.824	306
Sem declaração	-	-	-	-	-	-	-	-	-	-	-	-
Meio-fio / guia												
Existe	3.323	3.295	2.127	21	1.147	28	11.129	11.048	7.149	69	3.830	81

ANUÁRIO ESTATÍSTICO DO ESTADO DA PARAÍBA - 2011

II - Características Demográficas e Sociais

2.1 - Demografia

2.1.2 - Domicílios

2.1.2.2 - Características dos Domicílios e Entorno

Tabela 03 - Domicílios particulares permanentes e moradores em domicílios particulares permanentes, por existência de banheiro ou sanitário e tipo de esgotamento sanitário, segundo as características do entorno nos municípios - Paraíba - 2010

Características do entorno e municípios	Domicílios particulares permanentes						Moradores em domicílios particulares permanentes					
	Total	Existência de banheiro ou sanitário					Total	Existência de banheiro ou sanitário				
		Tinham				Não tinham		Tinham				Não tinham
		Total	Tipo de esgotamento sanitário					Total	Tipo de esgotamento sanitário			
			Rede geral de esgoto ou pluvial	Fossa séptica	Outro				Rede geral de esgoto ou pluvial	Fossa séptica	Outro	
Não existe	2.830	2.752	945	20	1.787	78	10.091	9.824	3.332	80	6.412	267
Sem declaração	-	-	-	-	-	-	-	-	-	-	-	-
Bueiro / boca de lobo												
Existe	181	180	59	-	121	1	632	631	205	-	426	1
Não existe	5.972	5.867	3.013	41	2.813	105	20.588	20.241	10.276	149	9.816	347
Sem declaração	-	-	-	-	-	-	-	-	-	-	-	-
Rampa para cadeirante												
Existe	33	33	27	-	6	-	92	92	77	-	15	-
Não existe	6.120	6.014	3.045	41	2.928	106	21.128	20.780	10.404	149	10.227	348
Sem declaração	-	-	-	-	-	-	-	-	-	-	-	-
Arborização												
Existe	5.646	5.562	2.877	39	2.646	84	19.467	19.194	9.804	143	9.247	273
Não existe	507	485	195	2	288	22	1.753	1.678	677	6	995	75
Sem declaração	-	-	-	-	-	-	-	-	-	-	-	-
Esgoto a céu aberto												
Existe	2.064	1.996	592	9	1.395	68	7.331	7.098	2.101	29	4.968	233
Não existe	4.089	4.051	2.480	32	1.539	38	13.889	13.774	8.380	120	5.274	115
Sem declaração	-	-	-	-	-	-	-	-	-	-	-	-
Lixo acumulado nos logradouros												
Existe	3	3	1	-	2	-	11	11	4	-	7	-
Não existe	6.150	6.044	3.071	41	2.932	106	21.209	20.861	10.477	149	10.235	348
Sem declaração	-	-	-	-	-	-	-	-	-	-	-	-
Caturité	**314**	**313**	**258**	**1**	**54**	**1**	**1.024**	**1.023**	**833**	**3**	**187**	**1**
Identificação do logradouro												
Existe	179	179	170	-	9	-	570	570	537	-	33	-
Não existe	135	134	88	1	45	1	454	453	296	3	154	1
Sem declaração	-	-	-	-	-	-	-	-	-	-	-	-
Iluminação pública												
Existe	302	301	257	1	43	1	980	979	830	3	146	1
Não existe	12	12	1	-	11	-	44	44	3	-	41	-
Sem declaração	-	-	-	-	-	-	-	-	-	-	-	-
Pavimentação												
Existe	237	237	223	-	14	-	759	759	713	-	46	-
Não existe	77	76	35	1	40	1	265	264	120	3	141	1
Sem declaração	-	-	-	-	-	-	-	-	-	-	-	-
Calçada												
Existe	259	259	231	-	28	-	834	834	736	-	98	-
Não existe	55	54	27	1	26	1	190	189	97	3	89	1
Sem declaração	-	-	-	-	-	-	-	-	-	-	-	-
Meio-fio / guia												
Existe	240	240	222	-	18	-	771	771	712	-	59	-
Não existe	74	73	36	1	36	1	253	252	121	3	128	1
Sem declaração	-	-	-	-	-	-	-	-	-	-	-	-
Bueiro / boca de lobo												
Existe	-	-	-	-	-	-	-	-	-	-	-	-
Não existe	314	313	258	1	54	1	1.024	1.023	833	3	187	1
Sem declaração	-	-	-	-	-	-	-	-	-	-	-	-
Rampa para cadeirante												
Existe	-	-	-	-	-	-	-	-	-	-	-	-
Não existe	314	313	258	1	54	1	1.024	1.023	833	3	187	1
Sem declaração	-	-	-	-	-	-	-	-	-	-	-	-
Arborização												
Existe	296	296	251	-	45	-	968	968	812	-	156	-
Não existe	18	17	7	1	9	1	56	55	21	3	31	1
Sem declaração	-	-	-	-	-	-	-	-	-	-	-	-
Esgoto a céu aberto												
Existe	-	-	-	-	-	-	-	-	-	-	-	-
Não existe	314	313	258	1	54	1	1.024	1.023	833	3	187	1
Sem declaração	-	-	-	-	-	-	-	-	-	-	-	-
Lixo acumulado nos logradouros												
Existe	-	-	-	-	-	-	-	-	-	-	-	-
Não existe	314	313	258	1	54	1	1.024	1.023	833	3	187	1
Sem declaração	-	-	-	-	-	-	-	-	-	-	-	-
Conceição	**3.301**	**3.215**	**971**	**65**	**2.179**	**86**	**11.329**	**10.997**	**3.230**	**234**	**7.533**	**332**
Identificação do logradouro												

ANUÁRIO ESTATÍSTICO DO ESTADO DA PARAÍBA - 2011

II - Características Demográficas e Sociais

2.1 - Demografia

2.1.2 - Domicílios

2.1.2.2 - Características dos Domicílios e Entorno

Tabela 03 - Domicílios particulares permanentes e moradores em domicílios particulares permanentes, por existência de banheiro ou sanitário e tipo de esgotamento sanitário, segundo as características do entorno nos municípios - Paraíba - 2010

Características do entorno e municípios	Domicílios particulares permanentes						Moradores em domicílios particulares permanentes					
	Total	Existência de banheiro ou sanitário					Total	Existência de banheiro ou sanitário				
		Tinham				Não tinham		Tinham				Não tinham
		Total	Tipo de esgotamento sanitário					Total	Tipo de esgotamento sanitário			
			Rede geral de esgoto ou pluvial	Fossa séptica	Outro				Rede geral de esgoto ou pluvial	Fossa séptica	Outro	
Existe	721	717	267	45	405	4	2.301	2.280	835	163	1.282	21
Não existe	2.562	2.481	700	20	1.761	81	8.934	8.630	2.375	71	6.184	304
Sem declaração	18	17	4	-	13	1	94	87	20	-	67	7
Iluminação pública												
Existe	3.125	3.066	952	65	2.049	59	10.678	10.436	3.149	234	7.053	242
Não existe	158	132	15	-	117	26	557	474	61	-	413	83
Sem declaração	18	17	4	-	13	1	94	87	20	-	67	7
Pavimentação												
Existe	1.664	1.648	615	54	979	16	5.464	5.399	1.978	190	3.231	65
Não existe	1.619	1.550	352	11	1.187	69	5.771	5.511	1.232	44	4.235	260
Sem declaração	18	17	4	-	13	1	94	87	20	-	67	7
Calçada												
Existe	2.469	2.450	868	65	1.517	19	8.320	8.247	2.864	234	5.149	73
Não existe	814	748	99	-	649	66	2.915	2.663	346	-	2.317	252
Sem declaração	18	17	4	-	13	1	94	87	20	-	67	7
Meio-fio / guia												
Existe	2.057	2.039	750	63	1.226	18	6.856	6.786	2.448	223	4.115	70
Não existe	1.226	1.159	217	2	940	67	4.379	4.124	762	11	3.351	255
Sem declaração	18	17	4	-	13	1	94	87	20	-	67	7
Bueiro / boca de lobo												
Existe	584	581	233	9	339	3	1.937	1.923	738	37	1.148	14
Não existe	2.699	2.617	734	56	1.827	82	9.298	8.987	2.472	197	6.318	311
Sem declaração	18	17	4	-	13	1	94	87	20	-	67	7
Rampa para cadeirante												
Existe	29	29	2	-	27	-	124	124	5	-	119	-
Não existe	3.254	3.169	965	65	2.139	85	11.111	10.786	3.205	234	7.347	325
Sem declaração	18	17	4	-	13	1	94	87	20	-	67	7
Arborização												
Existe	3.135	3.072	942	65	2.065	63	10.731	10.475	3.120	234	7.121	256
Não existe	148	126	25	-	101	22	504	435	90	-	345	69
Sem declaração	18	17	4	-	13	1	94	87	20	-	67	7
Esgoto a céu aberto												
Existe	785	756	167	-	589	29	2.808	2.715	626	-	2.089	93
Não existe	2.498	2.442	800	65	1.577	56	8.427	8.195	2.584	234	5.377	232
Sem declaração	18	17	4	-	13	1	94	87	20	-	67	7
Lixo acumulado nos logradouros												
Existe	141	138	37	1	100	3	479	471	122	3	346	8
Não existe	3.142	3.060	930	64	2.066	82	10.756	10.439	3.088	231	7.120	317
Sem declaração	18	17	4	-	13	1	94	87	20	-	67	7
Condado	**1.348**	**1.317**	**690**	**24**	**603**	**31**	**4.523**	**4.430**	**2.289**	**82**	**2.059**	**93**
Identificação do logradouro												
Existe	294	286	142	1	143	8	945	930	472	2	456	15
Não existe	1.049	1.026	543	23	460	23	3.563	3.485	1.802	80	1.603	78
Sem declaração	5	5	5	-	-	-	15	15	15	-	-	-
Iluminação pública												
Existe	1.329	1.302	683	24	595	27	4.449	4.375	2.259	82	2.034	74
Não existe	14	10	2	-	8	4	59	40	15	-	25	19
Sem declaração	5	5	5	-	-	-	15	15	15	-	-	-
Pavimentação												
Existe	568	555	312	16	227	13	1.769	1.735	978	52	705	34
Não existe	775	757	373	8	376	18	2.739	2.680	1.296	30	1.354	59
Sem declaração	5	5	5	-	-	-	15	15	15	-	-	-
Calçada												
Existe	558	545	307	17	221	13	1.708	1.674	942	56	676	34
Não existe	785	767	378	7	382	18	2.800	2.741	1.332	26	1.383	59
Sem declaração	5	5	5	-	-	-	15	15	15	-	-	-
Meio-fio / guia												
Existe	568	555	312	16	227	13	1.769	1.735	978	52	705	34
Não existe	775	757	373	8	376	18	2.739	2.680	1.296	30	1.354	59
Sem declaração	5	5	5	-	-	-	15	15	15	-	-	-
Bueiro / boca de lobo												
Existe	2	2	1	-	1	-	5	5	3	-	2	-
Não existe	1.341	1.310	684	24	602	31	4.503	4.410	2.271	82	2.057	93
Sem declaração	5	5	5	-	-	-	15	15	15	-	-	-
Rampa para cadeirante												

ANUÁRIO ESTATÍSTICO DO ESTADO DA PARAÍBA - 2011

II - Características Demográficas e Sociais

2.1 - Demografia

2.1.2 - Domicílios

2.1.2.2 - Características dos Domicílios e Entorno

Tabela 03 - Domicílios particulares permanentes e moradores em domicílios particulares permanentes, por existência de banheiro ou sanitário e tipo de esgotamento sanitário, segundo as características do entorno nos municípios - Paraíba - 2010

Características do entorno e municípios	Domicílios particulares permanentes						Moradores em domicílios particulares permanentes					
	Total	Existência de banheiro ou sanitário					Total	Existência de banheiro ou sanitário				
		Tinham				Não tinham		Tinham				Não tinham
		Total	Tipo de esgotamento sanitário					Total	Tipo de esgotamento sanitário			
			Rede geral de esgoto ou pluvial	Fossa séptica	Outro				Rede geral de esgoto ou pluvial	Fossa séptica	Outro	
Existe	22	22	6	7	9	-	79	79	18	30	31	-
Não existe	1.321	1.290	679	17	594	31	4.429	4.336	2.256	52	2.028	93
Sem declaração	5	5	5	-	-	-	15	15	15	-	-	-
Arborização												
Existe	1.292	1.266	676	24	566	26	4.310	4.240	2.237	82	1.921	70
Não existe	51	46	9	-	37	5	198	175	37	-	138	23
Sem declaração	5	5	5	-	-	-	15	15	15	-	-	-
Esgoto a céu aberto												
Existe	234	228	95	-	133	6	818	807	324	-	483	11
Não existe	1.109	1.084	590	24	470	25	3.690	3.608	1.950	82	1.576	82
Sem declaração	5	5	5	-	-	-	15	15	15	-	-	-
Lixo acumulado nos logradouros												
Existe	206	197	82	4	111	9	767	737	293	14	430	30
Não existe	1.137	1.115	603	20	492	22	3.741	3.678	1.981	68	1.629	63
Sem declaração	5	5	5	-	-	-	15	15	15	-	-	-
Conde	**4.357**	**4.262**	**32**	**917**	**3.313**	**95**	**15.915**	**15.562**	**114**	**3.273**	**12.175**	**353**
Identificação do logradouro												
Existe	188	188	2	29	157	-	628	628	5	84	539	-
Não existe	4.132	4.038	30	876	3.132	94	15.153	14.803	109	3.151	11.543	350
Sem declaração	37	36	-	12	24	1	134	131	-	38	93	3
Iluminação pública												
Existe	3.491	3.440	25	631	2.784	51	12.672	12.490	84	2.243	10.163	182
Não existe	829	786	7	274	505	43	3.109	2.941	30	992	1.919	168
Sem declaração	37	36	-	12	24	1	134	131	-	38	93	3
Pavimentação												
Existe	760	756	11	182	563	4	2.629	2.615	27	617	1.971	14
Não existe	3.560	3.470	21	723	2.726	90	13.152	12.816	87	2.618	10.111	336
Sem declaração	37	36	-	12	24	1	134	131	-	38	93	3
Calçada												
Existe	517	515	6	130	379	2	1.740	1.730	13	428	1.289	10
Não existe	3.803	3.711	26	775	2.910	92	14.041	13.701	101	2.807	10.793	340
Sem declaração	37	36	-	12	24	1	134	131	-	38	93	3
Meio-fio / guia												
Existe	689	687	10	181	496	2	2.393	2.383	24	623	1.736	10
Não existe	3.631	3.539	22	724	2.793	92	13.388	13.048	90	2.612	10.346	340
Sem declaração	37	36	-	12	24	1	134	131	-	38	93	3
Bueiro / boca de lobo												
Existe	55	55	1	41	13	-	188	188	3	137	48	-
Não existe	4.265	4.171	31	864	3.276	94	15.593	15.243	111	3.098	12.034	350
Sem declaração	37	36	-	12	24	1	134	131	-	38	93	3
Rampa para cadeirante												
Existe	-	-	-	-	-	-	-	-	-	-	-	-
Não existe	4.320	4.226	32	905	3.289	94	15.781	15.431	114	3.235	12.082	350
Sem declaração	37	36	-	12	24	1	134	131	-	38	93	3
Arborização												
Existe	1.304	1.275	10	317	948	29	4.630	4.533	35	1.088	3.410	97
Não existe	3.016	2.951	22	588	2.341	65	11.151	10.898	79	2.147	8.672	253
Sem declaração	37	36	-	12	24	1	134	131	-	38	93	3
Esgoto a céu aberto												
Existe	527	515	3	78	434	12	2.067	2.023	11	297	1.715	44
Não existe	3.793	3.711	29	827	2.855	82	13.714	13.408	103	2.938	10.367	306
Sem declaração	37	36	-	12	24	1	134	131	-	38	93	3
Lixo acumulado nos logradouros												
Existe	748	722	4	201	517	26	2.848	2.755	14	746	1.995	93
Não existe	3.572	3.504	28	704	2.772	68	12.933	12.676	100	2.489	10.087	257
Sem declaração	37	36	-	12	24	1	134	131	-	38	93	3
Congo	**965**	**946**	**521**	**79**	**346**	**19**	**2.997**	**2.949**	**1.629**	**263**	**1.057**	**48**
Identificação do logradouro												
Existe	647	643	359	28	256	4	2.043	2.036	1.132	89	815	7
Não existe	318	303	162	51	90	15	954	913	497	174	242	41
Sem declaração	-	-	-	-	-	-	-	-	-	-	-	-
Iluminação pública												
Existe	930	914	516	72	326	16	2.876	2.836	1.614	232	990	40
Não existe	35	32	5	7	20	3	121	113	15	31	67	8
Sem declaração	-	-	-	-	-	-	-	-	-	-	-	-

ANUÁRIO ESTATÍSTICO DO ESTADO DA PARAÍBA - 2011

II - Características Demográficas e Sociais

2.1 - Demografia

2.1.2 - Domicílios

2.1.2.2 - Características dos Domicílios e Entorno

Tabela 03 - Domicílios particulares permanentes e moradores em domicílios particulares permanentes, por existência de banheiro ou sanitário e tipo de esgotamento sanitário, segundo as características do entorno nos municípios - Paraíba - 2010

Características do entorno e municípios	Domicílios particulares permanentes						Moradores em domicílios particulares permanentes					
	Total	Existência de banheiro ou sanitário					Total	Existência de banheiro ou sanitário				
		Tinham				Não tinham		Tinham				Não tinham
		Total	Tipo de esgotamento sanitário					Total	Tipo de esgotamento sanitário			
			Rede geral de esgoto ou pluvial	Fossa séptica	Outro				Rede geral de esgoto ou pluvial	Fossa séptica	Outro	
Pavimentação												
Existe	599	596	369	28	199	3	1.843	1.839	1.145	93	601	4
Não existe	366	350	152	51	147	16	1.154	1.110	484	170	456	44
Sem declaração	-	-	-	-	-	-	-	-	-	-	-	-
Calçada												
Existe	590	587	360	29	198	3	1.796	1.792	1.105	95	592	4
Não existe	375	359	161	50	148	16	1.201	1.157	524	168	465	44
Sem declaração	-	-	-	-	-	-	-	-	-	-	-	-
Meio-fio / guia												
Existe	588	585	363	23	199	3	1.807	1.803	1.128	74	601	4
Não existe	377	361	158	56	147	16	1.190	1.146	501	189	456	44
Sem declaração	-	-	-	-	-	-	-	-	-	-	-	-
Bueiro / boca de lobo												
Existe	12	12	12	-	-	-	37	37	37	-	-	-
Não existe	953	934	509	79	346	19	2.960	2.912	1.592	263	1.057	48
Sem declaração	-	-	-	-	-	-	-	-	-	-	-	-
Rampa para cadeirante												
Existe	2	2	-	-	2	-	6	6	-	-	6	-
Não existe	963	944	521	79	344	19	2.991	2.943	1.629	263	1.051	48
Sem declaração	-	-	-	-	-	-	-	-	-	-	-	-
Arborização												
Existe	846	838	472	53	313	8	2.647	2.630	1.475	175	980	17
Não existe	119	108	49	26	33	11	350	319	154	88	77	31
Sem declaração	-	-	-	-	-	-	-	-	-	-	-	-
Esgoto a céu aberto												
Existe	67	64	10	18	36	3	214	208	23	71	114	6
Não existe	898	882	511	61	310	16	2.783	2.741	1.606	192	943	42
Sem declaração	-	-	-	-	-	-	-	-	-	-	-	-
Lixo acumulado nos logradouros												
Existe	2	2	-	-	2	-	4	4	-	-	4	-
Não existe	963	944	521	79	344	19	2.993	2.945	1.629	263	1.053	48
Sem declaração	-	-	-	-	-	-	-	-	-	-	-	-
Coremas	**3.350**	**3.297**	**2.235**	**87**	**975**	**53**	**11.376**	**11.173**	**7.383**	**318**	**3.472**	**203**
Identificação do logradouro												
Existe	1.352	1.347	1.157	11	179	5	4.517	4.502	3.822	41	639	15
Não existe	1.994	1.946	1.074	76	796	48	6.841	6.653	3.543	277	2.833	188
Sem declaração	4	4	4	-	-	-	18	18	18	-	-	-
Iluminação pública												
Existe	3.282	3.230	2.188	84	958	52	11.140	10.941	7.221	305	3.415	199
Não existe	64	63	43	3	17	1	218	214	144	13	57	4
Sem declaração	4	4	4	-	-	-	18	18	18	-	-	-
Pavimentação												
Existe	2.938	2.915	2.106	70	739	23	9.899	9.806	6.916	261	2.629	93
Não existe	408	378	125	17	236	30	1.459	1.349	449	57	843	110
Sem declaração	4	4	4	-	-	-	18	18	18	-	-	-
Calçada												
Existe	2.910	2.888	2.087	67	734	22	9.723	9.643	6.851	245	2.547	80
Não existe	436	405	144	20	241	31	1.635	1.512	514	73	925	123
Sem declaração	4	4	4	-	-	-	18	18	18	-	-	-
Meio-fio / guia												
Existe	2.127	2.116	1.656	51	409	11	7.049	7.010	5.391	184	1.435	39
Não existe	1.219	1.177	575	36	566	42	4.309	4.145	1.974	134	2.037	164
Sem declaração	4	4	4	-	-	-	18	18	18	-	-	-
Bueiro / boca de lobo												
Existe	379	376	334	6	36	3	1.232	1.223	1.070	18	135	9
Não existe	2.967	2.917	1.897	81	939	50	10.126	9.932	6.295	300	3.337	194
Sem declaração	4	4	4	-	-	-	18	18	18	-	-	-
Rampa para cadeirante												
Existe	13	13	13	-	-	-	40	40	40	-	-	-
Não existe	3.333	3.280	2.218	87	975	53	11.318	11.115	7.325	318	3.472	203
Sem declaração	4	4	4	-	-	-	18	18	18	-	-	-
Arborização												
Existe	3.129	3.083	2.089	79	915	46	10.640	10.470	6.898	291	3.281	170
Não existe	217	210	142	8	60	7	718	685	467	27	191	33
Sem declaração	4	4	4	-	-	-	18	18	18	-	-	-

ANUÁRIO ESTATÍSTICO DO ESTADO DA PARAÍBA - 2011

II - Características Demográficas e Sociais

2.1 - Demografia

2.1.2 - Domicílios

2.1.2.2 - Características dos Domicílios e Entorno

Tabela 03 - Domicílios particulares permanentes e moradores em domicílios particulares permanentes, por existência de banheiro ou sanitário e tipo de esgotamento sanitário, segundo as características do entorno nos municípios - Paraíba - 2010

Características do entorno e municípios	Domicílios particulares permanentes						Moradores em domicílios particulares permanentes					
	Total	Existência de banheiro ou sanitário					Total	Existência de banheiro ou sanitário				
		Tinham				Não tinham		Tinham				Não tinham
		Total	Tipo de esgotamento sanitário					Total	Tipo de esgotamento sanitário			
			Rede geral de esgoto ou pluvial	Fossa séptica	Outro				Rede geral de esgoto ou pluvial	Fossa séptica	Outro	
Esgoto a céu aberto												
Existe	324	319	260	8	51	5	1.151	1.127	918	34	175	24
Não existe	3.022	2.974	1.971	79	924	48	10.207	10.028	6.447	284	3.297	179
Sem declaração	4	4	4	-	-	-	18	18	18	-	-	-
Lixo acumulado nos logradouros												
Existe	15	15	15	-	-	-	62	62	62	-	-	-
Não existe	3.331	3.278	2.216	87	975	53	11.296	11.093	7.303	318	3.472	203
Sem declaração	4	4	4	-	-	-	18	18	18	-	-	-
Coxixola	**268**	**267**	**194**	**-**	**73**	**1**	**782**	**781**	**560**	**-**	**221**	**1**
Identificação do logradouro												
Existe	190	190	162	-	28	-	555	555	470	-	85	-
Não existe	78	77	32	-	45	1	227	226	90	-	136	1
Sem declaração	-	-	-	-	-	-	-	-	-	-	-	-
Iluminação pública												
Existe	267	267	194	-	73	-	781	781	560	-	221	-
Não existe	1	-	-	-	-	1	1	-	-	-	-	1
Sem declaração	-	-	-	-	-	-	-	-	-	-	-	-
Pavimentação												
Existe	235	235	176	-	59	-	683	683	508	-	175	-
Não existe	33	32	18	-	14	1	99	98	52	-	46	1
Sem declaração	-	-	-	-	-	-	-	-	-	-	-	-
Calçada												
Existe	176	176	143	-	33	-	502	502	406	-	96	-
Não existe	92	91	51	-	40	1	280	279	154	-	125	1
Sem declaração	-	-	-	-	-	-	-	-	-	-	-	-
Meio-fio / guia												
Existe	245	245	186	-	59	-	712	712	537	-	175	-
Não existe	23	22	8	-	14	1	70	69	23	-	46	1
Sem declaração	-	-	-	-	-	-	-	-	-	-	-	-
Bueiro / boca de lobo												
Existe	-	-	-	-	-	-	-	-	-	-	-	-
Não existe	268	267	194	-	73	1	782	781	560	-	221	1
Sem declaração	-	-	-	-	-	-	-	-	-	-	-	-
Rampa para cadeirante												
Existe	-	-	-	-	-	-	-	-	-	-	-	-
Não existe	268	267	194	-	73	1	782	781	560	-	221	1
Sem declaração	-	-	-	-	-	-	-	-	-	-	-	-
Arborização												
Existe	262	261	191	-	70	1	766	765	552	-	213	1
Não existe	6	6	3	-	3	-	16	16	8	-	8	-
Sem declaração	-	-	-	-	-	-	-	-	-	-	-	-
Esgoto a céu aberto												
Existe	-	-	-	-	-	-	-	-	-	-	-	-
Não existe	268	267	194	-	73	1	782	781	560	-	221	1
Sem declaração	-	-	-	-	-	-	-	-	-	-	-	-
Lixo acumulado nos logradouros												
Existe	-	-	-	-	-	-	-	-	-	-	-	-
Não existe	268	267	194	-	73	1	782	781	560	-	221	1
Sem declaração	-	-	-	-	-	-	-	-	-	-	-	-
Cruz do Espírito Santo	**1.952**	**1.880**	**640**	**27**	**1.213**	**72**	**7.392**	**7.126**	**2.442**	**105**	**4.579**	**266**
Identificação do logradouro												
Existe	111	109	9	1	99	2	399	395	30	4	361	4
Não existe	1.841	1.771	631	26	1.114	70	6.993	6.731	2.412	101	4.218	262
Sem declaração	-	-	-	-	-	-	-	-	-	-	-	-
Iluminação pública												
Existe	1.875	1.808	627	27	1.154	67	7.116	6.874	2.391	105	4.378	242
Não existe	77	72	13	-	59	5	276	252	51	-	201	24
Sem declaração	-	-	-	-	-	-	-	-	-	-	-	-
Pavimentação												
Existe	1.512	1.468	395	27	1.046	44	5.702	5.532	1.520	105	3.907	170
Não existe	440	412	245	-	167	28	1.690	1.594	922	-	672	96
Sem declaração	-	-	-	-	-	-	-	-	-	-	-	-
Calçada												
Existe	1.112	1.091	130	27	934	21	4.154	4.076	470	105	3.501	78
Não existe	840	789	510	-	279	51	3.238	3.050	1.972	-	1.078	188

ANUÁRIO ESTATÍSTICO DO ESTADO DA PARAÍBA - 2011

II - Características Demográficas e Sociais

2.1 - Demografia

2.1.2 - Domicílios

2.1.2.2 - Características dos Domicílios e Entorno

Tabela 03 - Domicílios particulares permanentes e moradores em domicílios particulares permanentes, por existência de banheiro ou sanitário e tipo de esgotamento sanitário, segundo as características do entorno nos municípios - Paraíba - 2010

Características do entorno e municípios	Domicílios particulares permanentes						Moradores em domicílios particulares permanentes					
	Total	Existência de banheiro ou sanitário					Total	Existência de banheiro ou sanitário				
		Tinham				Não tinham		Tinham				Não tinham
		Total	Tipo de esgotamento sanitário					Total	Tipo de esgotamento sanitário			
			Rede geral de esgoto ou pluvial	Fossa séptica	Outro				Rede geral de esgoto ou pluvial	Fossa séptica	Outro	
Sem declaração	-	-	-	-	-	-	-	-	-	-	-	-
Meio-fio / guia												
Existe	1.475	1.432	384	27	1.021	43	5.566	5.401	1.466	105	3.830	165
Não existe	477	448	256	-	192	29	1.826	1.725	976	-	749	101
Sem declaração	-	-	-	-	-	-	-	-	-	-	-	-
Bueiro / boca de lobo												
Existe	733	717	60	20	637	16	2.714	2.649	204	84	2.361	65
Não existe	1.219	1.163	580	7	576	56	4.678	4.477	2.238	21	2.218	201
Sem declaração	-	-	-	-	-	-	-	-	-	-	-	-
Rampa para cadeirante												
Existe	61	61	2	3	56	-	248	248	7	13	228	-
Não existe	1.891	1.819	638	24	1.157	72	7.144	6.878	2.435	92	4.351	266
Sem declaração	-	-	-	-	-	-	-	-	-	-	-	-
Arborização												
Existe	1.714	1.651	608	13	1.030	63	6.514	6.292	2.324	38	3.930	222
Não existe	238	229	32	14	183	9	878	834	118	67	649	44
Sem declaração	-	-	-	-	-	-	-	-	-	-	-	-
Esgoto a céu aberto												
Existe	972	950	158	19	773	22	3.680	3.598	595	82	2.921	82
Não existe	980	930	482	8	440	50	3.712	3.528	1.847	23	1.658	184
Sem declaração	-	-	-	-	-	-	-	-	-	-	-	-
Lixo acumulado nos logradouros												
Existe	143	134	58	3	73	9	560	520	216	13	291	40
Não existe	1.809	1.746	582	24	1.140	63	6.832	6.606	2.226	92	4.288	226
Sem declaração	-	-	-	-	-	-	-	-	-	-	-	-
Cubati	**1.459**	**1.417**	**419**	**11**	**987**	**42**	**4.763**	**4.604**	**1.403**	**26**	**3.175**	**159**
Identificação do logradouro												
Existe	553	537	197	3	337	16	1.824	1.753	650	7	1.096	71
Não existe	906	880	222	8	650	26	2.939	2.851	753	19	2.079	88
Sem declaração	-	-	-	-	-	-	-	-	-	-	-	-
Iluminação pública												
Existe	1.285	1.250	396	9	845	35	4.193	4.063	1.317	22	2.724	130
Não existe	174	167	23	2	142	7	570	541	86	4	451	29
Sem declaração	-	-	-	-	-	-	-	-	-	-	-	-
Pavimentação												
Existe	904	882	337	6	539	22	2.913	2.828	1.110	16	1.702	85
Não existe	555	535	82	5	448	20	1.850	1.776	293	10	1.473	74
Sem declaração	-	-	-	-	-	-	-	-	-	-	-	-
Calçada												
Existe	877	861	327	3	531	16	2.814	2.753	1.068	5	1.680	61
Não existe	582	556	92	8	456	26	1.949	1.851	335	21	1.495	98
Sem declaração	-	-	-	-	-	-	-	-	-	-	-	-
Meio-fio / guia												
Existe	917	892	336	6	550	25	2.971	2.868	1.103	16	1.749	103
Não existe	542	525	83	5	437	17	1.792	1.736	300	10	1.426	56
Sem declaração	-	-	-	-	-	-	-	-	-	-	-	-
Bueiro / boca de lobo												
Existe	4	4	-	-	4	-	20	20	-	-	20	-
Não existe	1.455	1.413	419	11	983	42	4.743	4.584	1.403	26	3.155	159
Sem declaração	-	-	-	-	-	-	-	-	-	-	-	-
Rampa para cadeirante												
Existe	56	55	10	1	44	1	167	162	28	2	132	5
Não existe	1.403	1.362	409	10	943	41	4.596	4.442	1.375	24	3.043	154
Sem declaração	-	-	-	-	-	-	-	-	-	-	-	-
Arborização												
Existe	1.411	1.371	413	9	949	40	4.604	4.458	1.387	21	3.050	146
Não existe	48	46	6	2	38	2	159	146	16	5	125	13
Sem declaração	-	-	-	-	-	-	-	-	-	-	-	-
Esgoto a céu aberto												
Existe	545	518	73	6	439	27	1.827	1.732	266	17	1.449	95
Não existe	914	899	346	5	548	15	2.936	2.872	1.137	9	1.726	64
Sem declaração	-	-	-	-	-	-	-	-	-	-	-	-
Lixo acumulado nos logradouros												
Existe	42	37	5	-	32	5	135	122	16	-	106	13
Não existe	1.417	1.380	414	11	955	37	4.628	4.482	1.387	26	3.069	146

ANUÁRIO ESTATÍSTICO DO ESTADO DA PARAÍBA - 2011

II - Características Demográficas e Sociais

2.1 - Demografia

2.1.2 - Domicílios

2.1.2.2 - Características dos Domicílios e Entorno

Tabela 03 - Domicílios particulares permanentes e moradores em domicílios particulares permanentes, por existência de banheiro ou sanitário e tipo de esgotamento sanitário, segundo as características do entorno nos municípios - Paraíba - 2010

Características do entorno e municípios	Domicílios particulares permanentes						Moradores em domicílios particulares permanentes					
	Total	Existência de banheiro ou sanitário					Total	Existência de banheiro ou sanitário				
		Tinham				Não tinham		Tinham				Não tinham
		Total	Tipo de esgotamento sanitário					Total	Tipo de esgotamento sanitário			
			Rede geral de esgoto ou pluvial	Fossa séptica	Outro				Rede geral de esgoto ou pluvial	Fossa séptica	Outro	
Sem declaração	-	-	-	-	-	-	-	-	-	-	-	-
Cuité	**4.040**	**4.023**	**736**	**160**	**3.127**	**17**	**13.410**	**13.365**	**2.384**	**537**	**10.444**	**45**
Identificação do logradouro												
Existe	1.782	1.777	323	39	1.415	5	5.920	5.906	1.045	134	4.727	14
Não existe	2.236	2.226	413	121	1.692	10	7.424	7.395	1.339	403	5.653	29
Sem declaração	22	20	-	-	20	2	66	64	-	-	64	2
Iluminação pública												
Existe	3.948	3.936	730	158	3.048	12	13.114	13.079	2.363	531	10.185	35
Não existe	70	67	6	2	59	3	230	222	21	6	195	8
Sem declaração	22	20	-	-	20	2	66	64	-	-	64	2
Pavimentação												
Existe	1.806	1.800	646	73	1.081	6	5.810	5.794	2.081	230	3.483	16
Não existe	2.212	2.203	90	87	2.026	9	7.534	7.507	303	307	6.897	27
Sem declaração	22	20	-	-	20	2	66	64	-	-	64	2
Calçada												
Existe	2.199	2.194	664	94	1.436	5	7.200	7.186	2.168	309	4.709	14
Não existe	1.819	1.809	72	66	1.671	10	6.144	6.115	216	228	5.671	29
Sem declaração	22	20	-	-	20	2	66	64	-	-	64	2
Meio-fio / guia												
Existe	2.409	2.401	698	107	1.596	8	7.889	7.869	2.269	356	5.244	20
Não existe	1.609	1.602	38	53	1.511	7	5.455	5.432	115	181	5.136	23
Sem declaração	22	20	-	-	20	2	66	64	-	-	64	2
Bueiro / boca de lobo												
Existe	133	133	69	1	63	-	425	425	238	2	185	-
Não existe	3.885	3.870	667	159	3.044	15	12.919	12.876	2.146	535	10.195	43
Sem declaração	22	20	-	-	20	2	66	64	-	-	64	2
Rampa para cadeirante												
Existe	11	11	8	2	1	-	42	42	31	7	4	-
Não existe	4.007	3.992	728	158	3.106	15	13.302	13.259	2.353	530	10.376	43
Sem declaração	22	20	-	-	20	2	66	64	-	-	64	2
Arborização												
Existe	3.251	3.241	538	98	2.605	10	10.806	10.776	1.743	327	8.706	30
Não existe	767	762	198	62	502	5	2.538	2.525	641	210	1.674	13
Sem declaração	22	20	-	-	20	2	66	64	-	-	64	2
Esgoto a céu aberto												
Existe	559	557	39	20	498	2	1.967	1.962	155	75	1.732	5
Não existe	3.459	3.446	697	140	2.609	13	11.377	11.339	2.229	462	8.648	38
Sem declaração	22	20	-	-	20	2	66	64	-	-	64	2
Lixo acumulado nos logradouros												
Existe	67	66	8	4	54	1	219	216	27	15	174	3
Não existe	3.951	3.937	728	156	3.053	14	13.125	13.085	2.357	522	10.206	40
Sem declaração	22	20	-	-	20	2	66	64	-	-	64	2
Cuité de Mamanguape	**607**	**603**	**5**	**4**	**594**	**4**	**2.069**	**2.054**	**18**	**14**	**2.022**	**15**
Identificação do logradouro												
Existe	244	244	1	1	242	-	796	796	4	2	790	-
Não existe	363	359	4	3	352	4	1.273	1.258	14	12	1.232	15
Sem declaração	-	-	-	-	-	-	-	-	-	-	-	-
Iluminação pública												
Existe	597	593	5	4	584	4	2.030	2.015	18	14	1.983	15
Não existe	10	10	-	-	10	-	39	39	-	-	39	-
Sem declaração	-	-	-	-	-	-	-	-	-	-	-	-
Pavimentação												
Existe	362	362	2	4	356	-	1.204	1.204	7	14	1.183	-
Não existe	245	241	3	-	238	4	865	850	11	-	839	15
Sem declaração	-	-	-	-	-	-	-	-	-	-	-	-
Calçada												
Existe	176	176	2	4	170	-	600	600	7	14	579	-
Não existe	431	427	3	-	424	4	1.469	1.454	11	-	1.443	15
Sem declaração	-	-	-	-	-	-	-	-	-	-	-	-
Meio-fio / guia												
Existe	383	383	2	4	377	-	1.277	1.277	7	14	1.256	-
Não existe	224	220	3	-	217	4	792	777	11	-	766	15
Sem declaração	-	-	-	-	-	-	-	-	-	-	-	-
Bueiro / boca de lobo												
Existe	98	98	-	-	98	-	311	311	-	-	311	-

ANUÁRIO ESTATÍSTICO DO ESTADO DA PARAÍBA - 2011

II - Características Demográficas e Sociais

2.1 - Demografia

2.1.2 - Domicílios

2.1.2.2 - Características dos Domicílios e Entorno

Tabela 03 - Domicílios particulares permanentes e moradores em domicílios particulares permanentes, por existência de banheiro ou sanitário e tipo de esgotamento sanitário, segundo as características do entorno nos municípios - Paraíba - 2010

Características do entorno e municípios	Domicílios particulares permanentes						Moradores em domicílios particulares permanentes					
	Total	Existência de banheiro ou sanitário					Total	Existência de banheiro ou sanitário				
		Tinham				Não tinham		Tinham				Não tinham
		Total	Tipo de esgotamento sanitário					Total	Tipo de esgotamento sanitário			
			Rede geral de esgoto ou pluvial	Fossa séptica	Outro				Rede geral de esgoto ou pluvial	Fossa séptica	Outro	
Não existe	509	505	5	4	496	4	1.758	1.743	18	14	1.711	15
Sem declaração	-	-	-	-	-	-	-	-	-	-	-	-
Rampa para cadeirante												
Existe	16	16	-	-	16	-	52	52	-	-	52	-
Não existe	591	587	5	4	578	4	2.017	2.002	18	14	1.970	15
Sem declaração	-	-	-	-	-	-	-	-	-	-	-	-
Arborização												
Existe	564	563	5	4	554	1	1.892	1.891	18	14	1.859	1
Não existe	43	40	-	-	40	3	177	163	-	-	163	14
Sem declaração	-	-	-	-	-	-	-	-	-	-	-	-
Esgoto a céu aberto												
Existe	89	89	-	1	88	-	317	317	-	2	315	-
Não existe	518	514	5	3	506	4	1.752	1.737	18	12	1.707	15
Sem declaração	-	-	-	-	-	-	-	-	-	-	-	-
Lixo acumulado nos logradouros												
Existe	35	32	-	-	32	3	131	117	-	-	117	14
Não existe	572	571	5	4	562	1	1.938	1.937	18	14	1.905	1
Sem declaração	-	-	-	-	-	-	-	-	-	-	-	-
Cuitegi	**1.554**	**1.531**	**72**	**11**	**1.448**	**23**	**5.588**	**5.511**	**234**	**32**	**5.245**	**77**
Identificação do logradouro												
Existe	592	584	18	2	564	8	2.066	2.039	60	3	1.976	27
Não existe	962	947	54	9	884	15	3.522	3.472	174	29	3.269	50
Sem declaração	-	-	-	-	-	-	-	-	-	-	-	-
Iluminação pública												
Existe	1.551	1.529	72	11	1.446	22	5.580	5.504	234	32	5.238	76
Não existe	3	2	-	-	2	1	8	7	-	-	7	1
Sem declaração	-	-	-	-	-	-	-	-	-	-	-	-
Pavimentação												
Existe	1.516	1.494	72	11	1.411	22	5.451	5.380	234	32	5.114	71
Não existe	38	37	-	-	37	1	137	131	-	-	131	6
Sem declaração	-	-	-	-	-	-	-	-	-	-	-	-
Calçada												
Existe	285	282	22	5	255	3	968	958	69	11	878	10
Não existe	1.269	1.249	50	6	1.193	20	4.620	4.553	165	21	4.367	67
Sem declaração	-	-	-	-	-	-	-	-	-	-	-	-
Meio-fio / guia												
Existe	1.423	1.402	71	11	1.320	21	5.132	5.063	231	32	4.800	69
Não existe	131	129	1	-	128	2	456	448	3	-	445	8
Sem declaração	-	-	-	-	-	-	-	-	-	-	-	-
Bueiro / boca de lobo												
Existe	198	197	11	4	182	1	736	734	41	16	677	2
Não existe	1.356	1.334	61	7	1.266	22	4.852	4.777	193	16	4.568	75
Sem declaração	-	-	-	-	-	-	-	-	-	-	-	-
Rampa para cadeirante												
Existe	-	-	-	-	-	-	-	-	-	-	-	-
Não existe	1.554	1.531	72	11	1.448	23	5.588	5.511	234	32	5.245	77
Sem declaração	-	-	-	-	-	-	-	-	-	-	-	-
Arborização												
Existe	1.312	1.294	54	11	1.229	18	4.742	4.685	169	32	4.484	57
Não existe	242	237	18	-	219	5	846	826	65	-	761	20
Sem declaração	-	-	-	-	-	-	-	-	-	-	-	-
Esgoto a céu aberto												
Existe	600	588	19	4	565	12	2.133	2.094	48	10	2.036	39
Não existe	954	943	53	7	883	11	3.455	3.417	186	22	3.209	38
Sem declaração	-	-	-	-	-	-	-	-	-	-	-	-
Lixo acumulado nos logradouros												
Existe	-	-	-	-	-	-	-	-	-	-	-	-
Não existe	1.554	1.531	72	11	1.448	23	5.588	5.511	234	32	5.245	77
Sem declaração	-	-	-	-	-	-	-	-	-	-	-	-
Curral de Cima	**156**	**155**	**4**	**1**	**150**	**1**	**473**	**470**	**13**	**2**	**455**	**3**
Identificação do logradouro												
Existe	145	144	3	1	140	1	447	444	9	2	433	3
Não existe	11	11	1	-	10	-	26	26	4	-	22	-
Sem declaração	-	-	-	-	-	-	-	-	-	-	-	-
Iluminação pública												

ANUÁRIO ESTATÍSTICO DO ESTADO DA PARAÍBA - 2011

II - Características Demográficas e Sociais

2.1 - Demografia

2.1.2 - Domicílios

2.1.2.2 - Características dos Domicílios e Entorno

Tabela 03 - Domicílios particulares permanentes e moradores em domicílios particulares permanentes, por existência de banheiro ou sanitário e tipo de esgotamento sanitário, segundo as características do entorno nos municípios - Paraíba - 2010

Características do entorno e municípios	Domicílios particulares permanentes						Moradores em domicílios particulares permanentes					
	Total	Existência de banheiro ou sanitário					Total	Existência de banheiro ou sanitário				
		Tinham				Não tinham		Tinham				Não tinham
		Total	Tipo de esgotamento sanitário					Total	Tipo de esgotamento sanitário			
			Rede geral de esgoto ou pluvial	Fossa séptica	Outro				Rede geral de esgoto ou pluvial	Fossa séptica	Outro	
Existe	156	155	4	1	150	1	473	470	13	2	455	3
Não existe	-	-	-	-	-	-	-	-	-	-	-	-
Sem declaração	-	-	-	-	-	-	-	-	-	-	-	-
Pavimentação												
Existe	156	155	4	1	150	1	473	470	13	2	455	3
Não existe	-	-	-	-	-	-	-	-	-	-	-	-
Sem declaração	-	-	-	-	-	-	-	-	-	-	-	-
Calçada												
Existe	155	154	4	1	149	1	469	466	13	2	451	3
Não existe	1	1	-	-	1	-	4	4	-	-	4	-
Sem declaração	-	-	-	-	-	-	-	-	-	-	-	-
Meio-fio / guia												
Existe	156	155	4	1	150	1	473	470	13	2	455	3
Não existe	-	-	-	-	-	-	-	-	-	-	-	-
Sem declaração	-	-	-	-	-	-	-	-	-	-	-	-
Bueiro / boca de lobo												
Existe	-	-	-	-	-	-	-	-	-	-	-	-
Não existe	156	155	4	1	150	1	473	470	13	2	455	3
Sem declaração	-	-	-	-	-	-	-	-	-	-	-	-
Rampa para cadeirante												
Existe	-	-	-	-	-	-	-	-	-	-	-	-
Não existe	156	155	4	1	150	1	473	470	13	2	455	3
Sem declaração	-	-	-	-	-	-	-	-	-	-	-	-
Arborização												
Existe	28	28	-	-	28	-	82	82	-	-	82	-
Não existe	128	127	4	1	122	1	391	388	13	2	373	3
Sem declaração	-	-	-	-	-	-	-	-	-	-	-	-
Esgoto a céu aberto												
Existe	-	-	-	-	-	-	-	-	-	-	-	-
Não existe	156	155	4	1	150	1	473	470	13	2	455	3
Sem declaração	-	-	-	-	-	-	-	-	-	-	-	-
Lixo acumulado nos logradouros												
Existe	-	-	-	-	-	-	-	-	-	-	-	-
Não existe	156	155	4	1	150	1	473	470	13	2	455	3
Sem declaração	-	-	-	-	-	-	-	-	-	-	-	-
Curral Velho	**381**	**365**	**72**	**136**	**157**	**16**	**1.405**	**1.350**	**315**	**477**	**558**	**55**
Identificação do logradouro												
Existe	309	295	39	119	137	14	1.122	1.073	166	418	489	49
Não existe	72	70	33	17	20	2	283	277	149	59	69	6
Sem declaração	-	-	-	-	-	-	-	-	-	-	-	-
Iluminação pública												
Existe	379	363	71	136	156	16	1.399	1.344	312	477	555	55
Não existe	2	2	1	-	1	-	6	6	3	-	3	-
Sem declaração	-	-	-	-	-	-	-	-	-	-	-	-
Pavimentação												
Existe	313	300	46	126	128	13	1.145	1.101	197	447	457	44
Não existe	68	65	26	10	29	3	260	249	118	30	101	11
Sem declaração	-	-	-	-	-	-	-	-	-	-	-	-
Calçada												
Existe	193	184	31	56	97	9	734	699	142	194	363	35
Não existe	188	181	41	80	60	7	671	651	173	283	195	20
Sem declaração	-	-	-	-	-	-	-	-	-	-	-	-
Meio-fio / guia												
Existe	317	304	46	125	133	13	1.164	1.120	197	444	479	44
Não existe	64	61	26	11	24	3	241	230	118	33	79	11
Sem declaração	-	-	-	-	-	-	-	-	-	-	-	-
Bueiro / boca de lobo												
Existe	35	34	11	23	-	1	137	136	47	89	-	1
Não existe	346	331	61	113	157	15	1.268	1.214	268	388	558	54
Sem declaração	-	-	-	-	-	-	-	-	-	-	-	-
Rampa para cadeirante												
Existe	10	10	5	5	-	-	44	44	21	23	-	-
Não existe	371	355	67	131	157	16	1.361	1.306	294	454	558	55
Sem declaração	-	-	-	-	-	-	-	-	-	-	-	-
Arborização												

ANUÁRIO ESTATÍSTICO DO ESTADO DA PARAÍBA - 2011 IDEME

II - Características Demográficas e Sociais

2.1 - Demografia

2.1.2 - Domicílios

2.1.2.2 - Características dos Domicílios e Entorno

Tabela 03 - Domicílios particulares permanentes e moradores em domicílios particulares permanentes, por existência de banheiro ou sanitário e tipo de esgotamento sanitário, segundo as características do entorno nos municípios - Paraíba - 2010

Características do entorno e municípios	Domicílios particulares permanentes						Moradores em domicílios particulares permanentes					
	Total	Existência de banheiro ou sanitário					Total	Existência de banheiro ou sanitário				
		Tinham				Não tinham		Tinham				Não tinham
		Total	Tipo de esgotamento sanitário					Total	Tipo de esgotamento sanitário			
			Rede geral de esgoto ou pluvial	Fossa séptica	Outro				Rede geral de esgoto ou pluvial	Fossa séptica	Outro	
Existe	376	360	68	136	156	16	1.384	1.329	297	477	555	55
Não existe	5	5	4	-	1	-	21	21	18	-	3	-
Sem declaração	-	-	-	-	-	-	-	-	-	-	-	-
Esgoto a céu aberto												
Existe	59	59	20	28	11	-	237	237	92	109	36	-
Não existe	322	306	52	108	146	16	1.168	1.113	223	368	522	55
Sem declaração	-	-	-	-	-	-	-	-	-	-	-	-
Lixo acumulado nos logradouros												
Existe	-	-	-	-	-	-	-	-	-	-	-	-
Não existe	381	365	72	136	157	16	1.405	1.350	315	477	558	55
Sem declaração	-	-	-	-	-	-	-	-	-	-	-	-
Damião	**680**	**676**	**3**	**16**	**657**	**4**	**2.278**	**2.267**	**8**	**54**	**2.205**	**11**
Identificação do logradouro												
Existe	445	444	3	11	430	1	1.488	1.487	8	37	1.442	1
Não existe	235	232	-	5	227	3	790	780	-	17	763	10
Sem declaração	-	-	-	-	-	-	-	-	-	-	-	-
Iluminação pública												
Existe	650	647	3	16	628	3	2.170	2.165	8	54	2.103	5
Não existe	30	29	-	-	29	1	108	102	-	-	102	6
Sem declaração	-	-	-	-	-	-	-	-	-	-	-	-
Pavimentação												
Existe	511	511	3	14	494	-	1.671	1.671	8	51	1.612	-
Não existe	169	165	-	2	163	4	607	596	-	3	593	11
Sem declaração	-	-	-	-	-	-	-	-	-	-	-	-
Calçada												
Existe	482	482	3	15	464	-	1.589	1.589	8	53	1.528	-
Não existe	198	194	-	1	193	4	689	678	-	1	677	11
Sem declaração	-	-	-	-	-	-	-	-	-	-	-	-
Meio-fio / guia												
Existe	507	507	3	15	489	-	1.658	1.658	8	53	1.597	-
Não existe	173	169	-	1	168	4	620	609	-	1	608	11
Sem declaração	-	-	-	-	-	-	-	-	-	-	-	-
Bueiro / boca de lobo												
Existe	109	109	3	2	104	-	387	387	8	6	373	-
Não existe	571	567	-	14	553	4	1.891	1.880	-	48	1.832	11
Sem declaração	-	-	-	-	-	-	-	-	-	-	-	-
Rampa para cadeirante												
Existe	66	66	-	3	63	-	205	205	-	8	197	-
Não existe	614	610	3	13	594	4	2.073	2.062	8	46	2.008	11
Sem declaração	-	-	-	-	-	-	-	-	-	-	-	-
Arborização												
Existe	665	662	3	16	643	3	2.231	2.226	8	54	2.164	5
Não existe	15	14	-	-	14	1	47	41	-	-	41	6
Sem declaração	-	-	-	-	-	-	-	-	-	-	-	-
Esgoto a céu aberto												
Existe	510	507	3	12	492	3	1.686	1.678	8	45	1.625	8
Não existe	170	169	-	4	165	1	592	589	-	9	580	3
Sem declaração	-	-	-	-	-	-	-	-	-	-	-	-
Lixo acumulado nos logradouros												
Existe	-	-	-	-	-	-	-	-	-	-	-	-
Não existe	680	676	3	16	657	4	2.278	2.267	8	54	2.205	11
Sem declaração	-	-	-	-	-	-	-	-	-	-	-	-
Desterro	**1.426**	**1.404**	**858**	**9**	**537**	**22**	**4.876**	**4.803**	**2.891**	**27**	**1.885**	**73**
Identificação do logradouro												
Existe	823	817	586	5	226	6	2.738	2.717	1.940	17	760	21
Não existe	603	587	272	4	311	16	2.138	2.086	951	10	1.125	52
Sem declaração	-	-	-	-	-	-	-	-	-	-	-	-
Iluminação pública												
Existe	1.404	1.383	850	9	524	21	4.800	4.728	2.864	27	1.837	72
Não existe	22	21	8	-	13	1	76	75	27	-	48	1
Sem declaração	-	-	-	-	-	-	-	-	-	-	-	-
Pavimentação												
Existe	1.347	1.332	834	5	493	15	4.602	4.551	2.803	17	1.731	51
Não existe	79	72	24	4	44	7	274	252	88	10	154	22
Sem declaração	-	-	-	-	-	-	-	-	-	-	-	-

ANUÁRIO ESTATÍSTICO DO ESTADO DA PARAÍBA - 2011

II - Características Demográficas e Sociais

2.1 - Demografia

2.1.2 - Domicílios

2.1.2.2 - Características dos Domicílios e Entorno

Tabela 03 - Domicílios particulares permanentes e moradores em domicílios particulares permanentes, por existência de banheiro ou sanitário e tipo de esgotamento sanitário, segundo as características do entorno nos municípios - Paraíba - 2010

Características do entorno e municípios	Domicílios particulares permanentes						Moradores em domicílios particulares permanentes					
	Total	Existência de banheiro ou sanitário					Total	Existência de banheiro ou sanitário				
		Tinham				Não tinham		Tinham				Não tinham
		Total	Tipo de esgotamento sanitário					Total	Tipo de esgotamento sanitário			
			Rede geral de esgoto ou pluvial	Fossa séptica	Outro				Rede geral de esgoto ou pluvial	Fossa séptica	Outro	
Calçada												
Existe	1.349	1.332	837	5	490	17	4.612	4.557	2.812	17	1.728	55
Não existe	77	72	21	4	47	5	264	246	79	10	157	18
Sem declaração	-	-	-	-	-	-	-	-	-	-	-	-
Meio-fio / guia												
Existe	1.337	1.322	833	5	484	15	4.569	4.518	2.800	17	1.701	51
Não existe	89	82	25	4	53	7	307	285	91	10	184	22
Sem declaração	-	-	-	-	-	-	-	-	-	-	-	-
Bueiro / boca de lobo												
Existe	1	1	1	-	-	-	4	4	4	-	-	-
Não existe	1.425	1.403	857	9	537	22	4.872	4.799	2.887	27	1.885	73
Sem declaração	-	-	-	-	-	-	-	-	-	-	-	-
Rampa para cadeirante												
Existe	10	10	8	-	2	-	34	34	27	-	7	-
Não existe	1.416	1.394	850	9	535	22	4.842	4.769	2.864	27	1.878	73
Sem declaração	-	-	-	-	-	-	-	-	-	-	-	-
Arborização												
Existe	1.355	1.334	829	9	496	21	4.642	4.571	2.799	27	1.745	71
Não existe	71	70	29	-	41	1	234	232	92	-	140	2
Sem declaração	-	-	-	-	-	-	-	-	-	-	-	-
Esgoto a céu aberto												
Existe	31	31	13	-	18	-	108	108	47	-	61	-
Não existe	1.395	1.373	845	9	519	22	4.768	4.695	2.844	27	1.824	73
Sem declaração	-	-	-	-	-	-	-	-	-	-	-	-
Lixo acumulado nos logradouros												
Existe	-	-	-	-	-	-	-	-	-	-	-	-
Não existe	1.426	1.404	858	9	537	22	4.876	4.803	2.891	27	1.885	73
Sem declaração	-	-	-	-	-	-	-	-	-	-	-	-
Diamante	**1.090**	**1.039**	**288**	**11**	**740**	**51**	**3.818**	**3.611**	**960**	**36**	**2.615**	**207**
Identificação do logradouro												
Existe	126	126	40	-	86	-	413	413	132	-	281	-
Não existe	964	913	248	11	654	51	3.405	3.198	828	36	2.334	207
Sem declaração	-	-	-	-	-	-	-	-	-	-	-	-
Iluminação pública												
Existe	1.054	1.006	279	11	716	48	3.668	3.471	924	36	2.511	197
Não existe	36	33	9	-	24	3	150	140	36	-	104	10
Sem declaração	-	-	-	-	-	-	-	-	-	-	-	-
Pavimentação												
Existe	868	837	231	10	596	31	3.024	2.884	780	34	2.070	140
Não existe	222	202	57	1	144	20	794	727	180	2	545	67
Sem declaração	-	-	-	-	-	-	-	-	-	-	-	-
Calçada												
Existe	1.046	1.005	278	11	716	41	3.657	3.485	928	36	2.521	172
Não existe	44	34	10	-	24	10	161	126	32	-	94	35
Sem declaração	-	-	-	-	-	-	-	-	-	-	-	-
Meio-fio / guia												
Existe	862	829	229	10	590	33	3.000	2.856	775	34	2.047	144
Não existe	228	210	59	1	150	18	818	755	185	2	568	63
Sem declaração	-	-	-	-	-	-	-	-	-	-	-	-
Bueiro / boca de lobo												
Existe	73	73	30	-	43	-	253	253	113	-	140	-
Não existe	1.017	966	258	11	697	51	3.565	3.358	847	36	2.475	207
Sem declaração	-	-	-	-	-	-	-	-	-	-	-	-
Rampa para cadeirante												
Existe	34	34	16	-	18	-	97	97	50	-	47	-
Não existe	1.056	1.005	272	11	722	51	3.721	3.514	910	36	2.568	207
Sem declaração	-	-	-	-	-	-	-	-	-	-	-	-
Arborização												
Existe	1.030	992	279	4	709	38	3.625	3.452	937	10	2.505	173
Não existe	60	47	9	7	31	13	193	159	23	26	110	34
Sem declaração	-	-	-	-	-	-	-	-	-	-	-	-
Esgoto a céu aberto												
Existe	88	86	8	-	78	2	322	315	37	-	278	7
Não existe	1.002	953	280	11	662	49	3.496	3.296	923	36	2.337	200
Sem declaração	-	-	-	-	-	-	-	-	-	-	-	-

ANUÁRIO ESTATÍSTICO DO ESTADO DA PARAÍBA - 2011

II - Características Demográficas e Sociais

2.1 - Demografia

2.1.2 - Domicílios

2.1.2.2 - Características dos Domicílios e Entorno

Tabela 03 - Domicílios particulares permanentes e moradores em domicílios particulares permanentes, por existência de banheiro ou sanitário e tipo de esgotamento sanitário, segundo as características do entorno nos municípios - Paraíba - 2010

Características do entorno e municípios	Domicílios particulares permanentes						Moradores em domicílios particulares permanentes					
	Total	Existência de banheiro ou sanitário					Total	Existência de banheiro ou sanitário				
		Tinham				Não tinham		Tinham				Não tinham
		Total	Tipo de esgotamento sanitário					Total	Tipo de esgotamento sanitário			
			Rede geral de esgoto ou pluvial	Fossa séptica	Outro				Rede geral de esgoto ou pluvial	Fossa séptica	Outro	
Lixo acumulado nos logradouros												
Existe	-	-	-	-	-	-	-	-	-	-	-	-
Não existe	1.090	1.039	288	11	740	51	3.818	3.611	960	36	2.615	207
Sem declaração	-	-	-	-	-	-	-	-	-	-	-	-
Dona Inês	**1.411**	**1.396**	**324**	**124**	**948**	**15**	**4.634**	**4.607**	**1.009**	**405**	**3.193**	**27**
Identificação do logradouro												
Existe	868	856	216	80	560	12	2.837	2.817	656	252	1.909	20
Não existe	523	520	108	41	371	3	1.738	1.731	353	145	1.233	7
Sem declaração	20	20	-	3	17	-	59	59	-	8	51	-
Iluminação pública												
Existe	1.362	1.348	318	119	911	14	4.480	4.459	988	392	3.079	21
Não existe	29	28	6	2	20	1	95	89	21	5	63	6
Sem declaração	20	20	-	3	17	-	59	59	-	8	51	-
Pavimentação												
Existe	1.218	1.206	311	112	783	12	3.945	3.928	965	364	2.599	17
Não existe	173	170	13	9	148	3	630	620	44	33	543	10
Sem declaração	20	20	-	3	17	-	59	59	-	8	51	-
Calçada												
Existe	1.108	1.099	306	84	709	9	3.534	3.521	952	249	2.320	13
Não existe	283	277	18	37	222	6	1.041	1.027	57	148	822	14
Sem declaração	20	20	-	3	17	-	59	59	-	8	51	-
Meio-fio / guia												
Existe	1.219	1.207	312	113	782	12	3.955	3.938	968	369	2.601	17
Não existe	172	169	12	8	149	3	620	610	41	28	541	10
Sem declaração	20	20	-	3	17	-	59	59	-	8	51	-
Bueiro / boca de lobo												
Existe	408	403	114	55	234	5	1.286	1.281	355	161	765	5
Não existe	983	973	210	66	697	10	3.289	3.267	654	236	2.377	22
Sem declaração	20	20	-	3	17	-	59	59	-	8	51	-
Rampa para cadeirante												
Existe	69	69	17	1	51	-	232	232	56	4	172	-
Não existe	1.322	1.307	307	120	880	15	4.343	4.316	953	393	2.970	27
Sem declaração	20	20	-	3	17	-	59	59	-	8	51	-
Arborização												
Existe	1.058	1.047	236	76	735	11	3.446	3.430	718	243	2.469	16
Não existe	333	329	88	45	196	4	1.129	1.118	291	154	673	11
Sem declaração	20	20	-	3	17	-	59	59	-	8	51	-
Esgoto a céu aberto												
Existe	238	232	26	18	188	6	792	775	89	64	622	17
Não existe	1.153	1.144	298	103	743	9	3.783	3.773	920	333	2.520	10
Sem declaração	20	20	-	3	17	-	59	59	-	8	51	-
Lixo acumulado nos logradouros												
Existe	69	66	2	-	64	3	224	214	6	-	208	10
Não existe	1.322	1.310	322	121	867	12	4.351	4.334	1.003	397	2.934	17
Sem declaração	20	20	-	3	17	-	59	59	-	8	51	-
Duas Estradas	**859**	**848**	**234**	**46**	**568**	**11**	**2.833**	**2.801**	**751**	**152**	**1.898**	**32**
Identificação do logradouro												
Existe	731	723	206	40	477	8	2.368	2.343	650	138	1.555	25
Não existe	128	125	28	6	91	3	465	458	101	14	343	7
Sem declaração	-	-	-	-	-	-	-	-	-	-	-	-
Iluminação pública												
Existe	856	845	233	46	566	11	2.825	2.793	749	152	1.892	32
Não existe	3	3	1	-	2	-	8	8	2	-	6	-
Sem declaração	-	-	-	-	-	-	-	-	-	-	-	-
Pavimentação												
Existe	826	815	231	44	540	11	2.710	2.678	737	148	1.793	32
Não existe	33	33	3	2	28	-	123	123	14	4	105	-
Sem declaração	-	-	-	-	-	-	-	-	-	-	-	-
Calçada												
Existe	704	693	211	41	441	11	2.250	2.218	651	139	1.428	32
Não existe	155	155	23	5	127	-	583	583	100	13	470	-
Sem declaração	-	-	-	-	-	-	-	-	-	-	-	-
Meio-fio / guia												
Existe	822	811	231	44	536	11	2.698	2.666	737	148	1.781	32
Não existe	37	37	3	2	32	-	135	135	14	4	117	-

ANUÁRIO ESTATÍSTICO DO ESTADO DA PARAÍBA - 2011

II - Características Demográficas e Sociais

2.1 - Demografia

2.1.2 - Domicílios

2.1.2.2 - Características dos Domicílios e Entorno

Tabela 03 - Domicílios particulares permanentes e moradores em domicílios particulares permanentes, por existência de banheiro ou sanitário e tipo de esgotamento sanitário, segundo as características do entorno nos municípios - Paraíba - 2010

Características do entorno e municípios	Domicílios particulares permanentes						Moradores em domicílios particulares permanentes					
	Total	Existência de banheiro ou sanitário					Total	Existência de banheiro ou sanitário				
		Tinham				Não tinham		Tinham				Não tinham
		Total	Tipo de esgotamento sanitário					Total	Tipo de esgotamento sanitário			
			Rede geral de esgoto ou pluvial	Fossa séptica	Outro				Rede geral de esgoto ou pluvial	Fossa séptica	Outro	
Sem declaração	-	-	-	-	-	-	-	-	-	-	-	-
Bueiro / boca de lobo												
Existe	249	249	62	8	179	-	768	768	178	25	565	-
Não existe	610	599	172	38	389	11	2.065	2.033	573	127	1.333	32
Sem declaração	-	-	-	-	-	-	-	-	-	-	-	-
Rampa para cadeirante												
Existe	-	-	-	-	-	-	-	-	-	-	-	-
Não existe	859	848	234	46	568	11	2.833	2.801	751	152	1.898	32
Sem declaração	-	-	-	-	-	-	-	-	-	-	-	-
Arborização												
Existe	788	779	219	38	522	9	2.569	2.540	704	128	1.708	29
Não existe	71	69	15	8	46	2	264	261	47	24	190	3
Sem declaração	-	-	-	-	-	-	-	-	-	-	-	-
Esgoto a céu aberto												
Existe	416	405	85	21	299	11	1.434	1.402	295	59	1.048	32
Não existe	443	443	149	25	269	-	1.399	1.399	456	93	850	-
Sem declaração	-	-	-	-	-	-	-	-	-	-	-	-
Lixo acumulado nos logradouros												
Existe	-	-	-	-	-	-	-	-	-	-	-	-
Não existe	859	848	234	46	568	11	2.833	2.801	751	152	1.898	32
Sem declaração	-	-	-	-	-	-	-	-	-	-	-	-
Emas	**564**	**563**	**398**	**-**	**165**	**1**	**2.116**	**2.113**	**1.521**	**-**	**592**	**3**
Identificação do logradouro												
Existe	299	299	220	-	79	-	1.162	1.162	880	-	282	-
Não existe	264	263	178	-	85	1	950	947	641	-	306	3
Sem declaração	1	1	-	-	1	-	4	4	-	-	4	-
Iluminação pública												
Existe	534	533	381	-	152	1	2.012	2.009	1.462	-	547	3
Não existe	29	29	17	-	12	-	100	100	59	-	41	-
Sem declaração	1	1	-	-	1	-	4	4	-	-	4	-
Pavimentação												
Existe	450	449	333	-	116	1	1.703	1.700	1.295	-	405	3
Não existe	113	113	65	-	48	-	409	409	226	-	183	-
Sem declaração	1	1	-	-	1	-	4	4	-	-	4	-
Calçada												
Existe	303	303	210	-	93	-	1.130	1.130	803	-	327	-
Não existe	260	259	188	-	71	1	982	979	718	-	261	3
Sem declaração	1	1	-	-	1	-	4	4	-	-	4	-
Meio-fio / guia												
Existe	432	431	316	-	115	1	1.635	1.632	1.233	-	399	3
Não existe	131	131	82	-	49	-	477	477	288	-	189	-
Sem declaração	1	1	-	-	1	-	4	4	-	-	4	-
Bueiro / boca de lobo												
Existe	-	-	-	-	-	-	-	-	-	-	-	-
Não existe	563	562	398	-	164	1	2.112	2.109	1.521	-	588	3
Sem declaração	1	1	-	-	1	-	4	4	-	-	4	-
Rampa para cadeirante												
Existe	-	-	-	-	-	-	-	-	-	-	-	-
Não existe	563	562	398	-	164	1	2.112	2.109	1.521	-	588	3
Sem declaração	1	1	-	-	1	-	4	4	-	-	4	-
Arborização												
Existe	523	522	374	-	148	1	1.980	1.977	1.452	-	525	3
Não existe	40	40	24	-	16	-	132	132	69	-	63	-
Sem declaração	1	1	-	-	1	-	4	4	-	-	4	-
Esgoto a céu aberto												
Existe	2	2	-	-	2	-	6	6	-	-	6	-
Não existe	561	560	398	-	162	1	2.106	2.103	1.521	-	582	3
Sem declaração	1	1	-	-	1	-	4	4	-	-	4	-
Lixo acumulado nos logradouros												
Existe	-	-	-	-	-	-	-	-	-	-	-	-
Não existe	563	562	398	-	164	1	2.112	2.109	1.521	-	588	3
Sem declaração	1	1	-	-	1	-	4	4	-	-	4	-
Esperança	**6.486**	**6.463**	**4.924**	**654**	**885**	**23**	**21.538**	**21.468**	**16.045**	**2.302**	**3.121**	**70**
Identificação do logradouro												
Existe	1.263	1.261	966	106	189	2	4.160	4.155	3.145	357	653	5

ANUÁRIO ESTATÍSTICO DO ESTADO DA PARAÍBA - 2011 IDEME

II - Características Demográficas e Sociais

2.1 - Demografia

2.1.2 - Domicílios

2.1.2.2 - Características dos Domicílios e Entorno

Tabela 03 - Domicílios particulares permanentes e moradores em domicílios particulares permanentes, por existência de banheiro ou sanitário e tipo de esgotamento sanitário, segundo as características do entorno nos municípios - Paraíba - 2010

Características do entorno e municípios	Domicílios particulares permanentes						Moradores em domicílios particulares permanentes					
	Total	Existência de banheiro ou sanitário					Total	Existência de banheiro ou sanitário				
		Tinham				Não tinham		Tinham				Não tinham
		Total	Tipo de esgotamento sanitário					Total	Tipo de esgotamento sanitário			
			Rede geral de esgoto ou pluvial	Fossa séptica	Outro				Rede geral de esgoto ou pluvial	Fossa séptica	Outro	
Não existe	5.206	5.185	3.958	532	695	21	17.307	17.242	12.900	1.879	2.463	65
Sem declaração	17	17		16	1	-	71	71		66	5	-
Iluminação pública												
Existe	6.335	6.313	4.872	611	830	22	20.992	20.923	15.893	2.126	2.904	69
Não existe	134	133	52	27	54	1	475	474	152	110	212	1
Sem declaração	17	17	-	16	1	-	71	71	-	66	5	-
Pavimentação												
Existe	5.090	5.078	4.361	312	405	12	16.608	16.571	14.116	1.099	1.356	37
Não existe	1.379	1.368	563	326	479	11	4.859	4.826	1.929	1.137	1.760	33
Sem declaração	17	17	-	16	1	-	71	71	-	66	5	-
Calçada												
Existe	5.357	5.349	4.474	318	557	8	17.586	17.564	14.577	1.088	1.899	22
Não existe	1.112	1.097	450	320	327	15	3.881	3.833	1.468	1.148	1.217	48
Sem declaração	17	17	-	16	1	-	71	71	-	66	5	-
Meio-fio / guia												
Existe	5.165	5.157	4.367	306	484	8	16.932	16.912	14.236	1.037	1.639	20
Não existe	1.304	1.289	557	332	400	15	4.535	4.485	1.809	1.199	1.477	50
Sem declaração	17	17		16	1	-	71	71		66	5	-
Bueiro / boca de lobo												
Existe	1.488	1.485	1.317	17	151	3	4.776	4.767	4.243	51	473	9
Não existe	4.981	4.961	3.607	621	733	20	16.691	16.630	11.802	2.185	2.643	61
Sem declaração	17	17	-	16	1	-	71	71	-	66	5	-
Rampa para cadeirante												
Existe	104	104	65	-	39	-	358	358	225	-	133	-
Não existe	6.365	6.342	4.859	638	845	23	21.109	21.039	15.820	2.236	2.983	70
Sem declaração	17	17	-	16	1	-	71	71	-	66	5	-
Arborização												
Existe	3.124	3.110	2.243	441	426	14	10.707	10.664	7.535	1.559	1.570	43
Não existe	3.345	3.336	2.681	197	458	9	10.760	10.733	8.510	677	1.546	27
Sem declaração	17	17	-	16	1	-	71	71	-	66	5	-
Esgoto a céu aberto												
Existe	792	787	265	237	285	5	2.791	2.774	875	837	1.062	17
Não existe	5.677	5.659	4.659	401	599	18	18.676	18.623	15.170	1.399	2.054	53
Sem declaração	17	17	-	16	1	-	71	71	-	66	5	-
Lixo acumulado nos logradouros												
Existe	308	306	53	72	181	2	1.134	1.127	176	259	692	7
Não existe	6.161	6.140	4.871	566	703	21	20.333	20.270	15.869	1.977	2.424	63
Sem declaração	17	17	-	16	1	-	71	71	-	66	5	-
Fagundes	**1.638**	**1.618**	**302**	**58**	**1.258**	**20**	**5.458**	**5.390**	**1.038**	**175**	**4.177**	**68**
Identificação do logradouro												
Existe	670	663	116	24	523	7	2.147	2.119	380	64	1.675	28
Não existe	968	955	186	34	735	13	3.311	3.271	658	111	2.502	40
Sem declaração	-	-	-	-	-	-	-	-	-	-	-	-
Iluminação pública												
Existe	1.634	1.614	300	58	1.256	20	5.447	5.379	1.033	175	4.171	68
Não existe	4	4	2	-	2	-	11	11	5	-	6	-
Sem declaração	-	-	-	-	-	-	-	-	-	-	-	-
Pavimentação												
Existe	1.357	1.342	284	51	1.007	15	4.545	4.486	978	156	3.352	59
Não existe	281	276	18	7	251	5	913	904	60	19	825	9
Sem declaração	-	-	-	-	-	-	-	-	-	-	-	-
Calçada												
Existe	352	351	93	26	232	1	1.147	1.141	333	81	727	6
Não existe	1.286	1.267	209	32	1.026	19	4.311	4.249	705	94	3.450	62
Sem declaração	-	-	-	-	-	-	-	-	-	-	-	-
Meio-fio / guia												
Existe	1.364	1.350	284	51	1.015	14	4.552	4.496	978	156	3.362	56
Não existe	274	268	18	7	243	6	906	894	60	19	815	12
Sem declaração	-	-	-	-	-	-	-	-	-	-	-	-
Bueiro / boca de lobo												
Existe	326	320	53	5	262	6	1.097	1.074	182	18	874	23
Não existe	1.312	1.298	249	53	996	14	4.361	4.316	856	157	3.303	45
Sem declaração	-	-	-	-	-	-	-	-	-	-	-	-
Rampa para cadeirante												
Existe	7	7	-	1	6	-	22	22	-	2	20	-

ANUÁRIO ESTATÍSTICO DO ESTADO DA PARAÍBA - 2011

II - Características Demográficas e Sociais

2.1 - Demografia

2.1.2 - Domicílios

2.1.2.2 - Características dos Domicílios e Entorno

Tabela 03 - Domicílios particulares permanentes e moradores em domicílios particulares permanentes, por existência de banheiro ou sanitário e tipo de esgotamento sanitário, segundo as características do entorno nos municípios - Paraíba - 2010

Características do entorno e municípios	Domicílios particulares permanentes						Moradores em domicílios particulares permanentes					
	Total	Existência de banheiro ou sanitário					Total	Existência de banheiro ou sanitário				
		Tinham				Não tinham		Tinham				Não tinham
		Total	Tipo de esgotamento sanitário					Total	Tipo de esgotamento sanitário			
			Rede geral de esgoto ou pluvial	Fossa séptica	Outro				Rede geral de esgoto ou pluvial	Fossa séptica	Outro	
Não existe	1.631	1.611	302	57	1.252	20	5.436	5.368	1.038	173	4.157	68
Sem declaração	-	-	-	-	-	-	-	-	-	-	-	-
Arborização												
Existe	1.449	1.431	264	56	1.111	18	4.819	4.754	896	172	3.686	65
Não existe	189	187	38	2	147	2	639	636	142	3	491	3
Sem declaração	-	-	-	-	-	-	-	-	-	-	-	-
Esgoto a céu aberto												
Existe	1.031	1.023	145	40	838	8	3.413	3.393	482	132	2.779	20
Não existe	607	595	157	18	420	12	2.045	1.997	556	43	1.398	48
Sem declaração	-	-	-	-	-	-	-	-	-	-	-	-
Lixo acumulado nos logradouros												
Existe	12	12	3	1	8	-	44	44	12	4	28	-
Não existe	1.626	1.606	299	57	1.250	20	5.414	5.346	1.026	171	4.149	68
Sem declaração	-	-	-	-	-	-	-	-	-	-	-	-
Frei Martinho	**585**	**585**	**578**	**2**	**5**	**-**	**1.805**	**1.805**	**1.778**	**9**	**18**	**-**
Identificação do logradouro												
Existe	514	514	508	2	4	-	1.577	1.577	1.554	9	14	-
Não existe	71	71	70	-	1	-	228	228	224	-	4	-
Sem declaração	-	-	-	-	-	-	-	-	-	-	-	-
Iluminação pública												
Existe	584	584	577	2	5	-	1.802	1.802	1.775	9	18	-
Não existe	1	1	1	-	-	-	3	3	3	-	-	-
Sem declaração	-	-	-	-	-	-	-	-	-	-	-	-
Pavimentação												
Existe	464	464	459	2	3	-	1.410	1.410	1.390	9	11	-
Não existe	121	121	119	-	2	-	395	395	388	-	7	-
Sem declaração	-	-	-	-	-	-	-	-	-	-	-	-
Calçada												
Existe	441	441	437	2	2	-	1.324	1.324	1.307	9	8	-
Não existe	144	144	141	-	3	-	481	481	471	-	10	-
Sem declaração	-	-	-	-	-	-	-	-	-	-	-	-
Meio-fio / guia												
Existe	493	493	488	2	3	-	1.503	1.503	1.482	9	12	-
Não existe	92	92	90	-	2	-	302	302	296	-	6	-
Sem declaração	-	-	-	-	-	-	-	-	-	-	-	-
Bueiro / boca de lobo												
Existe	-	-	-	-	-	-	-	-	-	-	-	-
Não existe	585	585	578	2	5	-	1.805	1.805	1.778	9	18	-
Sem declaração	-	-	-	-	-	-	-	-	-	-	-	-
Rampa para cadeirante												
Existe	-	-	-	-	-	-	-	-	-	-	-	-
Não existe	585	585	578	2	5	-	1.805	1.805	1.778	9	18	-
Sem declaração	-	-	-	-	-	-	-	-	-	-	-	-
Arborização												
Existe	561	561	556	2	3	-	1.734	1.734	1.714	9	11	-
Não existe	24	24	22	-	2	-	71	71	64	-	7	-
Sem declaração	-	-	-	-	-	-	-	-	-	-	-	-
Esgoto a céu aberto												
Existe	-	-	-	-	-	-	-	-	-	-	-	-
Não existe	585	585	578	2	5	-	1.805	1.805	1.778	9	18	-
Sem declaração	-	-	-	-	-	-	-	-	-	-	-	-
Lixo acumulado nos logradouros												
Existe	-	-	-	-	-	-	-	-	-	-	-	-
Não existe	585	585	578	2	5	-	1.805	1.805	1.778	9	18	-
Sem declaração	-	-	-	-	-	-	-	-	-	-	-	-
Gado Bravo	**284**	**270**	**33**	**-**	**237**	**14**	**899**	**861**	**111**	**-**	**750**	**38**
Identificação do logradouro												
Existe	172	164	13	-	151	8	537	512	42	-	470	25
Não existe	96	90	20	-	70	6	317	304	69	-	235	13
Sem declaração	16	16	-	-	16	-	45	45	-	-	45	-
Iluminação pública												
Existe	257	243	33	-	210	14	819	781	111	-	670	38
Não existe	11	11	-	-	11	-	35	35	-	-	35	-
Sem declaração	16	16	-	-	16	-	45	45	-	-	45	-
Pavimentação												

ANUÁRIO ESTATÍSTICO DO ESTADO DA PARAÍBA - 2011 IDEME

II - Características Demográficas e Sociais

2.1 - Demografia

2.1.2 - Domicílios

2.1.2.2 - Características dos Domicílios e Entorno

Tabela 03 - Domicílios particulares permanentes e moradores em domicílios particulares permanentes, por existência de banheiro ou sanitário e tipo de esgotamento sanitário, segundo as características do entorno nos municípios - Paraíba - 2010

Características do entorno e municípios	Domicílios particulares permanentes						Moradores em domicílios particulares permanentes					
	Total	Existência de banheiro ou sanitário					Total	Existência de banheiro ou sanitário				
		Tinham				Não tinham		Tinham				Não tinham
		Total	Tipo de esgotamento sanitário					Total	Tipo de esgotamento sanitário			
			Rede geral de esgoto ou pluvial	Fossa séptica	Outro				Rede geral de esgoto ou pluvial	Fossa séptica	Outro	
Existe	216	205	32	-	173	11	704	671	108	-	563	33
Não existe	52	49	1	-	48	3	150	145	3	-	142	5
Sem declaração	16	16	-	-	16	-	45	45	-	-	45	-
Calçada												
Existe	213	202	32	-	170	11	692	659	108	-	551	33
Não existe	55	52	1	-	51	3	162	157	3	-	154	5
Sem declaração	16	16	-	-	16	-	45	45	-	-	45	-
Meio-fio / guia												
Existe	216	205	32	-	173	11	704	671	108	-	563	33
Não existe	52	49	1	-	48	3	150	145	3	-	142	5
Sem declaração	16	16	-	-	16	-	45	45	-	-	45	-
Bueiro / boca de lobo												
Existe	12	11	-	-	11	1	34	31	-	-	31	3
Não existe	256	243	33	-	210	13	820	785	111	-	674	35
Sem declaração	16	16	-	-	16	-	45	45	-	-	45	-
Rampa para cadeirante												
Existe	-	-	-	-	-	-	-	-	-	-	-	-
Não existe	268	254	33	-	221	14	854	816	111	-	705	38
Sem declaração	16	16	-	-	16	-	45	45	-	-	45	-
Arborização												
Existe	259	245	33	-	212	14	816	778	111	-	667	38
Não existe	9	9	-	-	9	-	38	38	-	-	38	-
Sem declaração	16	16	-	-	16	-	45	45	-	-	45	-
Esgoto a céu aberto												
Existe	141	135	23	-	112	6	429	413	77	-	336	16
Não existe	127	119	10	-	109	8	425	403	34	-	369	22
Sem declaração	16	16	-	-	16	-	45	45	-	-	45	-
Lixo acumulado nos logradouros												
Existe	2	2	-	-	2	-	9	9	-	-	9	-
Não existe	266	252	33	-	219	14	845	807	111	-	696	38
Sem declaração	16	16	-	-	16	-	45	45	-	-	45	-
Guarabira	**14.583**	**14.537**	**9.781**	**1.033**	**3.723**	**46**	**49.171**	**49.009**	**32.506**	**3.676**	**12.827**	**162**
Identificação do logradouro												
Existe	3.658	3.652	2.465	177	1.010	6	12.267	12.252	8.117	641	3.494	15
Não existe	10.914	10.874	7.314	856	2.704	40	36.869	36.722	24.384	3.035	9.303	147
Sem declaração	11	11	2	-	9	-	35	35	5	-	30	-
Iluminação pública												
Existe	14.425	14.385	9.699	1.027	3.659	40	48.640	48.505	32.245	3.658	12.602	135
Não existe	147	141	80	6	55	6	496	469	256	18	195	27
Sem declaração	11	11	2	-	9	-	35	35	5	-	30	-
Pavimentação												
Existe	13.451	13.419	9.425	866	3.128	32	45.121	45.021	31.304	3.068	10.649	100
Não existe	1.121	1.107	354	167	586	14	4.015	3.953	1.197	608	2.148	62
Sem declaração	11	11	2	-	9	-	35	35	5	-	30	-
Calçada												
Existe	10.078	10.065	7.927	472	1.666	13	33.476	33.436	26.178	1.599	5.659	40
Não existe	4.494	4.461	1.852	561	2.048	33	15.660	15.538	6.323	2.077	7.138	122
Sem declaração	11	11	2	-	9	-	35	35	5	-	30	-
Meio-fio / guia												
Existe	13.163	13.132	9.249	871	3.012	31	44.111	44.017	30.716	3.081	10.220	94
Não existe	1.409	1.394	530	162	702	15	5.025	4.957	1.785	595	2.577	68
Sem declaração	11	11	2	-	9	-	35	35	5	-	30	-
Bueiro / boca de lobo												
Existe	2.266	2.261	1.618	88	555	5	7.654	7.641	5.447	305	1.889	13
Não existe	12.306	12.265	8.161	945	3.159	41	41.482	41.333	27.054	3.371	10.908	149
Sem declaração	11	11	2	-	9	-	35	35	5	-	30	-
Rampa para cadeirante												
Existe	66	66	41	-	25	-	203	203	127	-	76	-
Não existe	14.506	14.460	9.738	1.033	3.689	46	48.933	48.771	32.374	3.676	12.721	162
Sem declaração	11	11	2	-	9	-	35	35	5	-	30	-
Arborização												
Existe	10.482	10.456	7.225	715	2.516	26	35.580	35.499	24.297	2.554	8.648	81
Não existe	4.090	4.070	2.554	318	1.198	20	13.556	13.475	8.204	1.122	4.149	81
Sem declaração	11	11	2	-	9	-	35	35	5	-	30	-
Esgoto a céu aberto												

ANUÁRIO ESTATÍSTICO DO ESTADO DA PARAÍBA - 2011 IDEME

II - Características Demográficas e Sociais

2.1 - Demografia

2.1.2 - Domicílios

2.1.2.2 - Características dos Domicílios e Entorno

Tabela 03 - Domicílios particulares permanentes e moradores em domicílios particulares permanentes, por existência de banheiro ou sanitário e tipo de esgotamento sanitário, segundo as características do entorno nos municípios - Paraíba - 2010

Características do entorno e municípios	Domicílios particulares permanentes						Moradores em domicílios particulares permanentes					
	Total	Existência de banheiro ou sanitário					Total	Existência de banheiro ou sanitário				
		Tinham				Não tinham		Tinham				Não tinham
		Total	Tipo de esgotamento sanitário					Total	Tipo de esgotamento sanitário			
			Rede geral de esgoto ou pluvial	Fossa séptica	Outro				Rede geral de esgoto ou pluvial	Fossa séptica	Outro	
Existe	3.537	3.512	1.821	327	1.364	25	12.330	12.229	6.237	1.214	4.778	101
Não existe	11.035	11.014	7.958	706	2.350	21	36.806	36.745	26.264	2.462	8.019	61
Sem declaração	11	11	2	-	9	-	35	35	5	-	30	-
Lixo acumulado nos logradouros												
Existe	884	880	612	37	231	4	3.064	3.039	2.114	132	793	25
Não existe	13.688	13.646	9.167	996	3.483	42	46.072	45.935	30.387	3.544	12.004	137
Sem declaração	11	11	2	-	9	-	35	35	5	-	30	-
Gurinhém	**1.871**	**1.846**	**122**	**66**	**1.658**	**25**	**6.453**	**6.356**	**453**	**232**	**5.671**	**97**
Identificação do logradouro												
Existe	307	302	1	14	287	5	989	975	4	56	915	14
Não existe	1.463	1.443	120	52	1.271	20	5.123	5.040	446	176	4.418	83
Sem declaração	101	101	1	-	100	-	341	341	3	-	338	-
Iluminação pública												
Existe	1.724	1.701	121	63	1.517	23	5.940	5.853	450	216	5.187	87
Não existe	46	44	-	3	41	2	172	162	-	16	146	10
Sem declaração	101	101	1	-	100	-	341	341	3	-	338	-
Pavimentação												
Existe	1.018	1.007	99	33	875	11	3.423	3.389	353	126	2.910	34
Não existe	752	738	22	33	683	14	2.689	2.626	97	106	2.423	63
Sem declaração	101	101	1	-	100	-	341	341	3	-	338	-
Calçada												
Existe	830	822	96	33	693	8	2.772	2.750	341	112	2.297	22
Não existe	940	923	25	33	865	17	3.340	3.265	109	120	3.036	75
Sem declaração	101	101	1	-	100	-	341	341	3	-	338	-
Meio-fio / guia												
Existe	1.051	1.040	97	33	910	11	3.530	3.496	349	126	3.021	34
Não existe	719	705	24	33	648	14	2.582	2.519	101	106	2.312	63
Sem declaração	101	101	1	-	100	-	341	341	3	-	338	-
Bueiro / boca de lobo												
Existe	288	282	32	7	243	6	998	975	119	31	825	23
Não existe	1.482	1.463	89	59	1.315	19	5.114	5.040	331	201	4.508	74
Sem declaração	101	101	1	-	100	-	341	341	3	-	338	-
Rampa para cadeirante												
Existe	-	-	-	-	-	-	-	-	-	-	-	-
Não existe	1.770	1.745	121	66	1.558	25	6.112	6.015	450	232	5.333	97
Sem declaração	101	101	1	-	100	-	341	341	3	-	338	-
Arborização												
Existe	1.621	1.598	115	54	1.429	23	5.586	5.493	424	188	4.881	93
Não existe	149	147	6	12	129	2	526	522	26	44	452	4
Sem declaração	101	101	1	-	100	-	341	341	3	-	338	-
Esgoto a céu aberto												
Existe	1.163	1.144	72	29	1.043	19	4.085	4.005	255	112	3.638	80
Não existe	607	601	49	37	515	6	2.027	2.010	195	120	1.695	17
Sem declaração	101	101	1	-	100	-	341	341	3	-	338	-
Lixo acumulado nos logradouros												
Existe	135	133	3	-	130	2	434	428	8	-	420	6
Não existe	1.635	1.612	118	66	1.428	23	5.678	5.587	442	232	4.913	91
Sem declaração	101	101	1	-	100	-	341	341	3	-	338	-
Gurjão	**653**	**651**	**233**	**79**	**339**	**2**	**2.128**	**2.121**	**734**	**263**	**1.124**	**7**
Identificação do logradouro												
Existe	258	257	82	37	138	1	838	834	255	135	444	4
Não existe	395	394	151	42	201	1	1.290	1.287	479	128	680	3
Sem declaração	-	-	-	-	-	-	-	-	-	-	-	-
Iluminação pública												
Existe	628	626	232	72	322	2	2.048	2.041	731	239	1.071	7
Não existe	25	25	1	7	17	-	80	80	3	24	53	-
Sem declaração	-	-	-	-	-	-	-	-	-	-	-	-
Pavimentação												
Existe	547	545	211	50	284	2	1.773	1.766	661	155	950	7
Não existe	106	106	22	29	55	-	355	355	73	108	174	-
Sem declaração	-	-	-	-	-	-	-	-	-	-	-	-
Calçada												
Existe	392	391	159	44	188	1	1.263	1.259	492	141	626	4
Não existe	261	260	74	35	151	1	865	862	242	122	498	3
Sem declaração	-	-	-	-	-	-	-	-	-	-	-	-

ANUÁRIO ESTATÍSTICO DO ESTADO DA PARAÍBA - 2011 IDEME

II - Características Demográficas e Sociais

2.1 - Demografia

2.1.2 - Domicílios

2.1.2.2 - Características dos Domicílios e Entorno

Tabela 03 - Domicílios particulares permanentes e moradores em domicílios particulares permanentes, por existência de banheiro ou sanitário e tipo de esgotamento sanitário, segundo as características do entorno nos municípios - Paraíba - 2010

Características do entorno e municípios	Domicílios particulares permanentes						Moradores em domicílios particulares permanentes					
	Total	Existência de banheiro ou sanitário					Total	Existência de banheiro ou sanitário				
		Tinham				Não tinham		Tinham				Não tinham
		Total	Tipo de esgotamento sanitário					Total	Tipo de esgotamento sanitário			
			Rede geral de esgoto ou pluvial	Fossa séptica	Outro				Rede geral de esgoto ou pluvial	Fossa séptica	Outro	
Meio-fio / guia												
Existe	622	620	230	69	321	2	2.023	2.016	725	231	1.060	7
Não existe	31	31	3	10	18	-	105	105	9	32	64	-
Sem declaração	-	-	-	-	-	-	-	-	-	-	-	-
Bueiro / boca de lobo												
Existe	4	4	-	4	-	-	10	10	-	10	-	-
Não existe	649	647	233	75	339	2	2.118	2.111	734	253	1.124	7
Sem declaração	-	-	-	-	-	-	-	-	-	-	-	-
Rampa para cadeirante												
Existe	79	79	18	8	53	-	270	270	58	24	188	-
Não existe	574	572	215	71	286	2	1.858	1.851	676	239	936	7
Sem declaração	-	-	-	-	-	-	-	-	-	-	-	-
Arborização												
Existe	587	585	210	60	315	2	1.900	1.893	650	204	1.039	7
Não existe	66	66	23	19	24	-	228	228	84	59	85	-
Sem declaração	-	-	-	-	-	-	-	-	-	-	-	-
Esgoto a céu aberto												
Existe	53	53	7	23	23	-	176	176	21	71	84	-
Não existe	600	598	226	56	316	2	1.952	1.945	713	192	1.040	7
Sem declaração	-	-	-	-	-	-	-	-	-	-	-	-
Lixo acumulado nos logradouros												
Existe	-	-	-	-	-	-	-	-	-	-	-	-
Não existe	653	651	233	79	339	2	2.128	2.121	734	263	1.124	7
Sem declaração	-	-	-	-	-	-	-	-	-	-	-	-
Ibiara	**1.146**	**1.129**	**100**	**2**	**1.027**	**17**	**3.665**	**3.614**	**275**	**8**	**3.331**	**51**
Identificação do logradouro												
Existe	592	586	65	2	519	6	1.841	1.828	173	8	1.647	13
Não existe	554	543	35	-	508	11	1.824	1.786	102	-	1.684	38
Sem declaração	-	-	-	-	-	-	-	-	-	-	-	-
Iluminação pública												
Existe	1.093	1.076	98	2	976	17	3.476	3.425	269	8	3.148	51
Não existe	53	53	2	-	51	-	189	189	6	-	183	-
Sem declaração	-	-	-	-	-	-	-	-	-	-	-	-
Pavimentação												
Existe	830	819	86	1	732	11	2.553	2.529	231	4	2.294	24
Não existe	316	310	14	1	295	6	1.112	1.085	44	4	1.037	27
Sem declaração	-	-	-	-	-	-	-	-	-	-	-	-
Calçada												
Existe	931	920	94	2	824	11	2.918	2.889	257	8	2.624	29
Não existe	215	209	6	-	203	6	747	725	18	-	707	22
Sem declaração	-	-	-	-	-	-	-	-	-	-	-	-
Meio-fio / guia												
Existe	883	872	87	2	783	11	2.727	2.698	232	8	2.458	29
Não existe	263	257	13	-	244	6	938	916	43	-	873	22
Sem declaração	-	-	-	-	-	-	-	-	-	-	-	-
Bueiro / boca de lobo												
Existe	78	77	1	-	76	1	266	262	3	-	259	4
Não existe	1.068	1.052	99	2	951	16	3.399	3.352	272	8	3.072	47
Sem declaração	-	-	-	-	-	-	-	-	-	-	-	-
Rampa para cadeirante												
Existe	-	-	-	-	-	-	-	-	-	-	-	-
Não existe	1.146	1.129	100	2	1.027	17	3.665	3.614	275	8	3.331	51
Sem declaração	-	-	-	-	-	-	-	-	-	-	-	-
Arborização												
Existe	1.118	1.101	98	2	1.001	17	3.573	3.522	269	8	3.245	51
Não existe	28	28	2	-	26	-	92	92	6	-	86	-
Sem declaração	-	-	-	-	-	-	-	-	-	-	-	-
Esgoto a céu aberto												
Existe	234	232	21	1	210	2	793	783	62	4	717	10
Não existe	912	897	79	1	817	15	2.872	2.831	213	4	2.614	41
Sem declaração	-	-	-	-	-	-	-	-	-	-	-	-
Lixo acumulado nos logradouros												
Existe	29	29	5	-	24	-	101	101	11	-	90	-
Não existe	1.117	1.100	95	2	1.003	17	3.564	3.513	264	8	3.241	51
Sem declaração	-	-	-	-	-	-	-	-	-	-	-	-

ANUÁRIO ESTATÍSTICO DO ESTADO DA PARAÍBA - 2011

II - Características Demográficas e Sociais

2.1 - Demografia

2.1.2 - Domicílios

2.1.2.2 - Características dos Domicílios e Entorno

Tabela 03 - Domicílios particulares permanentes e moradores em domicílios particulares permanentes, por existência de banheiro ou sanitário e tipo de esgotamento sanitário, segundo as características do entorno nos municípios - Paraíba - 2010

Características do entorno e municípios	Domicílios particulares permanentes						Moradores em domicílios particulares permanentes					
	Total	Existência de banheiro ou sanitário					Total	Existência de banheiro ou sanitário				
		Tinham				Não tinham		Tinham				Não tinham
		Total	Tipo de esgotamento sanitário					Total	Tipo de esgotamento sanitário			
			Rede geral de esgoto ou pluvial	Fossa séptica	Outro				Rede geral de esgoto ou pluvial	Fossa séptica	Outro	
Igaracy	**1.204**	**1.189**	**500**	**75**	**614**	**15**	**4.109**	**4.061**	**1.694**	**266**	**2.101**	**48**
Identificação do logradouro												
Existe	17	17	11	-	6	-	46	46	32	-	14	-
Não existe	1.187	1.172	489	75	608	15	4.063	4.015	1.662	266	2.087	48
Sem declaração	-	-	-	-	-	-	-	-	-	-	-	-
Iluminação pública												
Existe	1.159	1.149	480	73	596	10	3.951	3.920	1.622	260	2.038	31
Não existe	45	40	20	2	18	5	158	141	72	6	63	17
Sem declaração	-	-	-	-	-	-	-	-	-	-	-	-
Pavimentação												
Existe	653	645	327	12	306	8	2.196	2.173	1.084	42	1.047	23
Não existe	551	544	173	63	308	7	1.913	1.888	610	224	1.054	25
Sem declaração	-	-	-	-	-	-	-	-	-	-	-	-
Calçada												
Existe	790	782	384	15	383	8	2.639	2.616	1.269	57	1.290	23
Não existe	414	407	116	60	231	7	1.470	1.445	425	209	811	25
Sem declaração	-	-	-	-	-	-	-	-	-	-	-	-
Meio-fio / guia												
Existe	647	639	324	12	303	8	2.156	2.133	1.065	42	1.026	23
Não existe	557	550	176	63	311	7	1.953	1.928	629	224	1.075	25
Sem declaração	-	-	-	-	-	-	-	-	-	-	-	-
Bueiro / boca de lobo												
Existe	25	25	16	1	8	-	78	78	49	4	25	-
Não existe	1.179	1.164	484	74	606	15	4.031	3.983	1.645	262	2.076	48
Sem declaração	-	-	-	-	-	-	-	-	-	-	-	-
Rampa para cadeirante												
Existe	6	6	3	-	3	-	18	18	7	-	11	-
Não existe	1.198	1.183	497	75	611	15	4.091	4.043	1.687	266	2.090	48
Sem declaração	-	-	-	-	-	-	-	-	-	-	-	-
Arborização												
Existe	1.098	1.088	445	67	576	10	3.735	3.704	1.483	235	1.986	31
Não existe	106	101	55	8	38	5	374	357	211	31	115	17
Sem declaração	-	-	-	-	-	-	-	-	-	-	-	-
Esgoto a céu aberto												
Existe	28	28	9	4	15	-	117	117	38	12	67	-
Não existe	1.176	1.161	491	71	599	15	3.992	3.944	1.656	254	2.034	48
Sem declaração	-	-	-	-	-	-	-	-	-	-	-	-
Lixo acumulado nos logradouros												
Existe	-	-	-	-	-	-	-	-	-	-	-	-
Não existe	1.204	1.189	500	75	614	15	4.109	4.061	1.694	266	2.101	48
Sem declaração	-	-	-	-	-	-	-	-	-	-	-	-
Imaculada	**1.410**	**1.365**	**727**	**4**	**634**	**45**	**5.060**	**4.909**	**2.557**	**15**	**2.337**	**151**
Identificação do logradouro												
Existe	974	946	548	1	397	28	3.478	3.394	1.946	3	1.445	84
Não existe	436	419	179	3	237	17	1.582	1.515	611	12	892	67
Sem declaração	-	-	-	-	-	-	-	-	-	-	-	-
Iluminação pública												
Existe	1.374	1.334	712	3	619	40	4.937	4.803	2.498	12	2.293	134
Não existe	36	31	15	1	15	5	123	106	59	3	44	17
Sem declaração	-	-	-	-	-	-	-	-	-	-	-	-
Pavimentação												
Existe	879	859	492	2	365	20	3.098	3.035	1.723	9	1.303	63
Não existe	531	506	235	2	269	25	1.962	1.874	834	6	1.034	88
Sem declaração	-	-	-	-	-	-	-	-	-	-	-	-
Calçada												
Existe	1.197	1.163	626	3	534	34	4.285	4.170	2.180	12	1.978	115
Não existe	213	202	101	1	100	11	775	739	377	3	359	36
Sem declaração	-	-	-	-	-	-	-	-	-	-	-	-
Meio-fio / guia												
Existe	895	875	495	2	378	20	3.158	3.095	1.732	9	1.354	63
Não existe	515	490	232	2	256	25	1.902	1.814	825	6	983	88
Sem declaração	-	-	-	-	-	-	-	-	-	-	-	-
Bueiro / boca de lobo												
Existe	80	80	62	-	18	-	261	261	200	-	61	-
Não existe	1.330	1.285	665	4	616	45	4.799	4.648	2.357	15	2.276	151

ANUÁRIO ESTATÍSTICO DO ESTADO DA PARAÍBA - 2011

II - Características Demográficas e Sociais

2.1 - Demografia

2.1.2 - Domicílios

2.1.2.2 - Características dos Domicílios e Entorno

Tabela 03 - Domicílios particulares permanentes e moradores em domicílios particulares permanentes, por existência de banheiro ou sanitário e tipo de esgotamento sanitário, segundo as características do entorno nos municípios - Paraíba - 2010

Características do entorno e municípios	Domicílios particulares permanentes						Moradores em domicílios particulares permanentes					
	Total	Existência de banheiro ou sanitário					Total	Existência de banheiro ou sanitário				
		Tinham				Não tinham		Tinham				Não tinham
		Total	Tipo de esgotamento sanitário					Total	Tipo de esgotamento sanitário			
			Rede geral de esgoto ou pluvial	Fossa séptica	Outro				Rede geral de esgoto ou pluvial	Fossa séptica	Outro	
Sem declaração	-	-	-	-	-	-	-	-	-	-	-	-
Rampa para cadeirante												
Existe	-	-	-	-	-	-	-	-	-	-	-	-
Não existe	1.410	1.365	727	4	634	45	5.060	4.909	2.557	15	2.337	151
Sem declaração	-	-	-	-	-	-	-	-	-	-	-	-
Arborização												
Existe	1.214	1.179	663	3	513	35	4.372	4.253	2.340	12	1.901	119
Não existe	196	186	64	1	121	10	688	656	217	3	436	32
Sem declaração	-	-	-	-	-	-	-	-	-	-	-	-
Esgoto a céu aberto												
Existe	378	356	137	1	218	22	1.415	1.342	509	6	827	73
Não existe	1.032	1.009	590	3	416	23	3.645	3.567	2.048	9	1.510	78
Sem declaração	-	-	-	-	-	-	-	-	-	-	-	-
Lixo acumulado nos logradouros												
Existe	330	309	127	1	181	21	1.210	1.149	461	6	682	61
Não existe	1.080	1.056	600	3	453	24	3.850	3.760	2.096	9	1.655	90
Sem declaração	-	-	-	-	-	-	-	-	-	-	-	-
Ingá	**3.433**	**3.401**	**220**	**47**	**3.134**	**32**	**11.542**	**11.452**	**755**	**159**	**10.538**	**90**
Identificação do logradouro												
Existe	887	885	88	27	770	2	2.867	2.865	275	102	2.488	2
Não existe	2.540	2.510	132	20	2.358	30	8.654	8.566	480	57	8.029	88
Sem declaração	6	6	-	-	6	-	21	21	-	-	21	-
Iluminação pública												
Existe	3.350	3.320	215	47	3.058	30	11.248	11.168	733	159	10.276	80
Não existe	77	75	5	-	70	2	273	263	22	-	241	10
Sem declaração	6	6	-	-	6	-	21	21	-	-	21	-
Pavimentação												
Existe	3.086	3.065	209	41	2.815	21	10.364	10.309	727	138	9.444	55
Não existe	341	330	11	6	313	11	1.157	1.122	28	21	1.073	35
Sem declaração	6	6	-	-	6	-	21	21	-	-	21	-
Calçada												
Existe	3.070	3.049	208	41	2.800	21	10.303	10.248	718	138	9.392	55
Não existe	357	346	12	6	328	11	1.218	1.183	37	21	1.125	35
Sem declaração	6	6	-	-	6	-	21	21	-	-	21	-
Meio-fio / guia												
Existe	3.133	3.111	208	43	2.860	22	10.503	10.446	720	144	9.582	57
Não existe	294	284	12	4	268	10	1.018	985	35	15	935	33
Sem declaração	6	6	-	-	6	-	21	21	-	-	21	-
Bueiro / boca de lobo												
Existe	228	226	24	2	200	2	807	799	86	4	709	8
Não existe	3.199	3.169	196	45	2.928	30	10.714	10.632	669	155	9.808	82
Sem declaração	6	6	-	-	6	-	21	21	-	-	21	-
Rampa para cadeirante												
Existe	12	12	1	-	11	-	37	37	1	-	36	-
Não existe	3.415	3.383	219	47	3.117	32	11.484	11.394	754	159	10.481	90
Sem declaração	6	6	-	-	6	-	21	21	-	-	21	-
Arborização												
Existe	2.845	2.823	184	43	2.596	22	9.540	9.489	614	148	8.727	51
Não existe	582	572	36	4	532	10	1.981	1.942	141	11	1.790	39
Sem declaração	6	6	-	-	6	-	21	21	-	-	21	-
Esgoto a céu aberto												
Existe	2.617	2.589	202	18	2.369	28	8.903	8.823	706	56	8.061	80
Não existe	810	806	18	29	759	4	2.618	2.608	49	103	2.456	10
Sem declaração	6	6	-	-	6	-	21	21	-	-	21	-
Lixo acumulado nos logradouros												
Existe	137	136	3	1	132	1	461	453	8	3	442	8
Não existe	3.290	3.259	217	46	2.996	31	11.060	10.978	747	156	10.075	82
Sem declaração	6	6	-	-	6	-	21	21	-	-	21	-
Itabaiana	**6.110**	**5.984**	**2.135**	**478**	**3.371**	**126**	**19.710**	**19.357**	**6.695**	**1.605**	**11.057**	**353**
Identificação do logradouro												
Existe	3.982	3.912	1.415	330	2.167	70	12.841	12.643	4.461	1.121	7.061	198
Não existe	2.028	1.972	716	146	1.110	56	6.553	6.398	2.220	482	3.696	155
Sem declaração	100	100	4	2	94	-	316	316	14	2	300	-
Iluminação pública												
Existe	5.928	5.815	2.108	470	3.237	113	19.169	18.847	6.619	1.582	10.646	322

ANUÁRIO ESTATÍSTICO DO ESTADO DA PARAÍBA - 2011

II - Características Demográficas e Sociais

2.1 - Demografia

2.1.2 - Domicílios

2.1.2.2 - Características dos Domicílios e Entorno

Tabela 03 - Domicílios particulares permanentes e moradores em domicílios particulares permanentes, por existência de banheiro ou sanitário e tipo de esgotamento sanitário, segundo as características do entorno nos municípios - Paraíba - 2010

Características do entorno e municípios	Domicílios particulares permanentes						Moradores em domicílios particulares permanentes					
	Total	Existência de banheiro ou sanitário					Total	Existência de banheiro ou sanitário				
		Tinham				Não tinham		Tinham				Não tinham
		Total	Tipo de esgotamento sanitário					Total	Tipo de esgotamento sanitário			
			Rede geral de esgoto ou pluvial	Fossa séptica	Outro				Rede geral de esgoto ou pluvial	Fossa séptica	Outro	
Não existe	82	69	23	6	40	13	225	194	62	21	111	31
Sem declaração	100	100	4	2	94	-	316	316	14	2	300	-
Pavimentação												
Existe	4.503	4.452	1.928	353	2.171	51	14.407	14.258	6.091	1.181	6.986	149
Não existe	1.507	1.432	203	123	1.106	75	4.987	4.783	590	422	3.771	204
Sem declaração	100	100	4	2	94	-	316	316	14	2	300	-
Calçada												
Existe	722	721	413	76	232	1	2.355	2.354	1.334	255	765	1
Não existe	5.288	5.163	1.718	400	3.045	125	17.039	16.687	5.347	1.348	9.992	352
Sem declaração	100	100	4	2	94	-	316	316	14	2	300	-
Meio-fio / guia												
Existe	4.405	4.356	1.893	346	2.117	49	14.104	13.961	5.990	1.155	6.816	143
Não existe	1.605	1.528	238	130	1.160	77	5.290	5.080	691	448	3.941	210
Sem declaração	100	100	4	2	94	-	316	316	14	2	300	-
Bueiro / boca de lobo												
Existe	1.248	1.240	616	123	501	8	4.089	4.066	1.991	411	1.664	23
Não existe	4.762	4.644	1.515	353	2.776	118	15.305	14.975	4.690	1.192	9.093	330
Sem declaração	100	100	4	2	94	-	316	316	14	2	300	-
Rampa para cadeirante												
Existe	60	60	39	16	5	-	187	187	127	48	12	-
Não existe	5.950	5.824	2.092	460	3.272	126	19.207	18.854	6.554	1.555	10.745	353
Sem declaração	100	100	4	2	94	-	316	316	14	2	300	-
Arborização												
Existe	4.179	4.116	1.470	335	2.311	63	13.569	13.384	4.651	1.141	7.592	185
Não existe	1.831	1.768	661	141	966	63	5.825	5.657	2.030	462	3.165	168
Sem declaração	100	100	4	2	94	-	316	316	14	2	300	-
Esgoto a céu aberto												
Existe	1.653	1.624	474	136	1.014	29	5.321	5.245	1.473	450	3.322	76
Não existe	4.357	4.260	1.657	340	2.263	97	14.073	13.796	5.208	1.153	7.435	277
Sem declaração	100	100	4	2	94	-	316	316	14	2	300	-
Lixo acumulado nos logradouros												
Existe	51	46	18	12	16	5	147	141	52	41	48	6
Não existe	5.959	5.838	2.113	464	3.261	121	19.247	18.900	6.629	1.562	10.709	347
Sem declaração	100	100	4	2	94	-	316	316	14	2	300	-
Itaporanga	**5.044**	**5.016**	**3.821**	**320**	**875**	**28**	**17.575**	**17.476**	**13.027**	**1.169**	**3.280**	**99**
Identificação do logradouro												
Existe	2.670	2.664	2.211	152	301	6	9.254	9.232	7.577	561	1.094	22
Não existe	2.374	2.352	1.610	168	574	22	8.321	8.244	5.450	608	2.186	77
Sem declaração	-	-	-	-	-	-	-	-	-	-	-	-
Iluminação pública												
Existe	4.847	4.820	3.717	310	793	27	16.891	16.797	12.688	1.139	2.970	94
Não existe	197	196	104	10	82	1	684	679	339	30	310	5
Sem declaração	-	-	-	-	-	-	-	-	-	-	-	-
Pavimentação												
Existe	3.633	3.621	3.064	205	352	12	12.304	12.265	10.262	755	1.248	39
Não existe	1.411	1.395	757	115	523	16	5.271	5.211	2.765	414	2.032	60
Sem declaração	-	-	-	-	-	-	-	-	-	-	-	-
Calçada												
Existe	4.453	4.438	3.548	261	629	15	15.339	15.287	12.032	951	2.304	52
Não existe	591	578	273	59	246	13	2.236	2.189	995	218	976	47
Sem declaração	-	-	-	-	-	-	-	-	-	-	-	-
Meio-fio / guia												
Existe	3.603	3.587	3.013	213	361	16	12.275	12.220	10.140	781	1.299	55
Não existe	1.441	1.429	808	107	514	12	5.300	5.256	2.887	388	1.981	44
Sem declaração	-	-	-	-	-	-	-	-	-	-	-	-
Bueiro / boca de lobo												
Existe	342	342	301	4	37	-	1.164	1.164	1.019	18	127	-
Não existe	4.702	4.674	3.520	316	838	28	16.411	16.312	12.008	1.151	3.153	99
Sem declaração	-	-	-	-	-	-	-	-	-	-	-	-
Rampa para cadeirante												
Existe	16	16	16	-	-	-	58	58	58	-	-	-
Não existe	5.028	5.000	3.805	320	875	28	17.517	17.418	12.969	1.169	3.280	99
Sem declaração	-	-	-	-	-	-	-	-	-	-	-	-
Arborização												
Existe	4.290	4.270	3.281	246	743	20	15.082	15.013	11.313	916	2.784	69

ANUÁRIO ESTATÍSTICO DO ESTADO DA PARAÍBA - 2011 IDEME

II - Características Demográficas e Sociais

2.1 - Demografia

2.1.2 - Domicílios

2.1.2.2 - Características dos Domicílios e Entorno

Tabela 03 - Domicílios particulares permanentes e moradores em domicílios particulares permanentes, por existência de banheiro ou sanitário e tipo de esgotamento sanitário, segundo as características do entorno nos municípios - Paraíba - 2010

Características do entorno e municípios	Domicílios particulares permanentes						Moradores em domicílios particulares permanentes					
	Total	Existência de banheiro ou sanitário					Total	Existência de banheiro ou sanitário				
		Tinham				Não tinham		Tinham				Não tinham
		Total	Tipo de esgotamento sanitário					Total	Tipo de esgotamento sanitário			
			Rede geral de esgoto ou pluvial	Fossa séptica	Outro				Rede geral de esgoto ou pluvial	Fossa séptica	Outro	
Não existe	754	746	540	74	132	8	2.493	2.463	1.714	253	496	30
Sem declaração	-	-	-	-	-	-	-	-	-	-	-	-
Esgoto a céu aberto												
Existe	437	432	96	42	294	5	1.612	1.595	345	156	1.094	17
Não existe	4.607	4.584	3.725	278	581	23	15.963	15.881	12.682	1.013	2.186	82
Sem declaração	-	-	-	-	-	-	-	-	-	-	-	-
Lixo acumulado nos logradouros												
Existe	82	82	32	1	49	-	271	271	103	3	165	-
Não existe	4.962	4.934	3.789	319	826	28	17.304	17.205	12.924	1.166	3.115	99
Sem declaração	-	-	-	-	-	-	-	-	-	-	-	-
Itapororoca	**3.188**	**3.177**	**502**	**6**	**2.669**	**11**	**10.852**	**10.830**	**1.627**	**18**	**9.185**	**22**
Identificação do logradouro												
Existe	699	699	265	2	432	-	2.309	2.309	847	6	1.456	-
Não existe	2.486	2.475	237	4	2.234	11	8.533	8.511	780	12	7.719	22
Sem declaração	3	3	-	-	3	-	10	10	-	-	10	-
Iluminação pública												
Existe	2.626	2.618	477	6	2.135	8	8.892	8.875	1.551	18	7.306	17
Não existe	559	556	25	-	531	3	1.950	1.945	76	-	1.869	5
Sem declaração	3	3	-	-	3	-	10	10	-	-	10	-
Pavimentação												
Existe	1.698	1.695	365	4	1.326	3	5.644	5.635	1.177	15	4.443	9
Não existe	1.487	1.479	137	2	1.340	8	5.198	5.185	450	3	4.732	13
Sem declaração	3	3	-	-	3	-	10	10	-	-	10	-
Calçada												
Existe	1.726	1.722	377	3	1.342	4	5.696	5.686	1.207	11	4.468	10
Não existe	1.459	1.452	125	3	1.324	7	5.146	5.134	420	7	4.707	12
Sem declaração	3	3	-	-	3	-	10	10	-	-	10	-
Meio-fio / guia												
Existe	1.747	1.742	376	4	1.362	5	5.789	5.778	1.210	15	4.553	11
Não existe	1.438	1.432	126	2	1.304	6	5.053	5.042	417	3	4.622	11
Sem declaração	3	3	-	-	3	-	10	10	-	-	10	-
Bueiro / boca de lobo												
Existe	777	776	227	1	548	1	2.613	2.612	760	1	1.851	1
Não existe	2.408	2.398	275	5	2.118	10	8.229	8.208	867	17	7.324	21
Sem declaração	3	3	-	-	3	-	10	10	-	-	10	-
Rampa para cadeirante												
Existe	45	45	1	-	44	-	150	150	4	-	146	-
Não existe	3.140	3.129	501	6	2.622	11	10.692	10.670	1.623	18	9.029	22
Sem declaração	3	3	-	-	3	-	10	10	-	-	10	-
Arborização												
Existe	2.530	2.522	452	5	2.065	8	8.600	8.583	1.467	14	7.102	17
Não existe	655	652	50	1	601	3	2.242	2.237	160	4	2.073	5
Sem declaração	3	3	-	-	3	-	10	10	-	-	10	-
Esgoto a céu aberto												
Existe	2.480	2.472	303	5	2.164	8	8.494	8.478	972	13	7.493	16
Não existe	705	702	199	1	502	3	2.348	2.342	655	5	1.682	6
Sem declaração	3	3		-	3	-	10	10		-	10	-
Lixo acumulado nos logradouros												
Existe	174	174	21	-	153	-	630	630	70	-	560	-
Não existe	3.011	3.000	481	6	2.513	11	10.212	10.190	1.557	18	8.615	22
Sem declaração	3	3	-	-	3	-	10	10	-	-	10	-
Itatuba	**1.426**	**1.407**	**231**	**16**	**1.160**	**19**	**5.066**	**5.018**	**879**	**67**	**4.072**	**48**
Identificação do logradouro												
Existe	570	563	65	11	487	7	2.015	2.002	244	47	1.711	13
Não existe	856	844	166	5	673	12	3.051	3.016	635	20	2.361	35
Sem declaração	-	-	-	-	-	-	-	-	-	-	-	-
Iluminação pública												
Existe	1.395	1.376	219	16	1.141	19	4.925	4.877	818	67	3.992	48
Não existe	31	31	12	-	19	-	141	141	61	-	80	-
Sem declaração	-	-	-	-	-	-	-	-	-	-	-	-
Pavimentação												
Existe	939	928	159	13	756	11	3.295	3.270	596	54	2.620	25
Não existe	487	479	72	3	404	8	1.771	1.748	283	13	1.452	23
Sem declaração	-	-	-	-	-	-	-	-	-	-	-	-
Calçada												

ANUÁRIO ESTATÍSTICO DO ESTADO DA PARAÍBA - 2011

II - Características Demográficas e Sociais

2.1 - Demografia

2.1.2 - Domicílios

2.1.2.2 - Características dos Domicílios e Entorno

Tabela 03 - Domicílios particulares permanentes e moradores em domicílios particulares permanentes, por existência de banheiro ou sanitário e tipo de esgotamento sanitário, segundo as características do entorno nos municípios - Paraíba - 2010

Características do entorno e municípios	Domicílios particulares permanentes						Moradores em domicílios particulares permanentes					
	Total	Existência de banheiro ou sanitário					Total	Existência de banheiro ou sanitário				
		Tinham				Não tinham		Tinham				Não tinham
		Total	Tipo de esgotamento sanitário					Total	Tipo de esgotamento sanitário			
			Rede geral de esgoto ou pluvial	Fossa séptica	Outro				Rede geral de esgoto ou pluvial	Fossa séptica	Outro	
Existe	375	374	55	2	317	1	1.244	1.243	203	8	1.032	1
Não existe	1.051	1.033	176	14	843	18	3.822	3.775	676	59	3.040	47
Sem declaração	-	-	-	-	-	-	-	-	-	-	-	-
Meio-fio / guia												
Existe	940	929	161	13	755	11	3.303	3.278	609	54	2.615	25
Não existe	486	478	70	3	405	8	1.763	1.740	270	13	1.457	23
Sem declaração	-	-	-	-	-	-	-	-	-	-	-	-
Bueiro / boca de lobo												
Existe	116	114	9	9	96	2	409	407	30	39	338	2
Não existe	1.310	1.293	222	7	1.064	17	4.657	4.611	849	28	3.734	46
Sem declaração	-	-	-	-	-	-	-	-	-	-	-	-
Rampa para cadeirante												
Existe	3	3	-	-	3	-	11	11	-	-	11	-
Não existe	1.423	1.404	231	16	1.157	19	5.055	5.007	879	67	4.061	48
Sem declaração	-	-	-	-	-	-	-	-	-	-	-	-
Arborização												
Existe	1.313	1.300	208	14	1.078	13	4.679	4.652	793	60	3.799	27
Não existe	113	107	23	2	82	6	387	366	86	7	273	21
Sem declaração	-	-	-	-	-	-	-	-	-	-	-	-
Esgoto a céu aberto												
Existe	954	938	131	16	791	16	3.476	3.439	509	67	2.863	37
Não existe	472	469	100	-	369	3	1.590	1.579	370	-	1.209	11
Sem declaração	-	-	-	-	-	-	-	-	-	-	-	-
Lixo acumulado nos logradouros												
Existe	65	64	-	-	64	1	240	237	-	-	237	3
Não existe	1.361	1.343	231	16	1.096	18	4.826	4.781	879	67	3.835	45
Sem declaração	-	-	-	-	-	-	-	-	-	-	-	-
Jacaraú	**2.434**	**2.412**	**149**	**97**	**2.166**	**22**	**7.995**	**7.922**	**504**	**362**	**7.056**	**73**
Identificação do logradouro												
Existe	807	807	85	16	706	-	2.575	2.575	275	53	2.247	-
Não existe	1.622	1.600	64	81	1.455	22	5.399	5.326	229	309	4.788	73
Sem declaração	5	5	-	-	5	-	21	21	-	-	21	-
Iluminação pública												
Existe	2.388	2.367	148	96	2.123	21	7.835	7.767	499	358	6.910	68
Não existe	41	40	1	1	38	1	139	134	5	4	125	5
Sem declaração	5	5	-	-	5	-	21	21	-	-	21	-
Pavimentação												
Existe	1.370	1.363	138	55	1.170	7	4.387	4.357	466	199	3.692	30
Não existe	1.059	1.044	11	42	991	15	3.587	3.544	38	163	3.343	43
Sem declaração	5	5	-	-	5	-	21	21	-	-	21	-
Calçada												
Existe	1.081	1.080	136	34	910	1	3.459	3.454	460	117	2.877	5
Não existe	1.348	1.327	13	63	1.251	21	4.515	4.447	44	245	4.158	68
Sem declaração	5	5	-	-	5	-	21	21	-	-	21	-
Meio-fio / guia												
Existe	1.401	1.393	138	53	1.202	8	4.540	4.505	466	189	3.850	35
Não existe	1.028	1.014	11	44	959	14	3.434	3.396	38	173	3.185	38
Sem declaração	5	5	-	-	5	-	21	21	-	-	21	-
Bueiro / boca de lobo												
Existe	179	178	31	8	139	1	582	577	104	36	437	5
Não existe	2.250	2.229	118	89	2.022	21	7.392	7.324	400	326	6.598	68
Sem declaração	5	5	-	-	5	-	21	21	-	-	21	-
Rampa para cadeirante												
Existe	99	98	10	1	87	1	308	303	33	3	267	5
Não existe	2.330	2.309	139	96	2.074	21	7.666	7.598	471	359	6.768	68
Sem declaração	5	5	-	-	5	-	21	21	-	-	21	-
Arborização												
Existe	2.133	2.112	125	78	1.909	21	6.959	6.891	420	277	6.194	68
Não existe	296	295	24	19	252	1	1.015	1.010	84	85	841	5
Sem declaração	5	5	-	-	5	-	21	21	-	-	21	-
Esgoto a céu aberto												
Existe	983	978	80	41	857	5	3.263	3.246	282	167	2.797	17
Não existe	1.446	1.429	69	56	1.304	17	4.711	4.655	222	195	4.238	56
Sem declaração	5	5	-	-	5	-	21	21	-	-	21	-
Lixo acumulado nos logradouros												

ANUÁRIO ESTATÍSTICO DO ESTADO DA PARAÍBA - 2011

II - Características Demográficas e Sociais

2.1 - Demografia

2.1.2 - Domicílios

2.1.2.2 - Características dos Domicílios e Entorno

Tabela 03 - Domicílios particulares permanentes e moradores em domicílios particulares permanentes, por existência de banheiro ou sanitário e tipo de esgotamento sanitário, segundo as características do entorno nos municípios - Paraíba - 2010

Características do entorno e municípios	Domicílios particulares permanentes						Moradores em domicílios particulares permanentes					
	Total	Existência de banheiro ou sanitário					Total	Existência de banheiro ou sanitário				
		Tinham				Não tinham		Tinham				Não tinham
		Total	Tipo de esgotamento sanitário					Total	Tipo de esgotamento sanitário			
			Rede geral de esgoto ou pluvial	Fossa séptica	Outro				Rede geral de esgoto ou pluvial	Fossa séptica	Outro	
Existe	561	547	2	25	520	14	1.895	1.856	4	83	1.769	39
Não existe	1.868	1.860	147	72	1.641	8	6.079	6.045	500	279	5.266	34
Sem declaração	5	5	-	-	5	-	21	21	-	-	21	-
Jericó	**1.352**	**1.334**	**736**	**132**	**466**	**18**	**4.725**	**4.659**	**2.585**	**461**	**1.613**	**66**
Identificação do logradouro												
Existe	628	617	360	27	230	11	2.221	2.179	1.263	80	836	42
Não existe	724	717	376	105	236	7	2.504	2.480	1.322	381	777	24
Sem declaração	-	-	-	-	-	-	-	-	-	-	-	-
Iluminação pública												
Existe	1.337	1.319	732	129	458	18	4.665	4.599	2.569	443	1.587	66
Não existe	15	15	4	3	8	-	60	60	16	18	26	-
Sem declaração	-	-	-	-	-	-	-	-	-	-	-	-
Pavimentação												
Existe	988	975	626	76	273	13	3.467	3.419	2.225	245	949	48
Não existe	364	359	110	56	193	5	1.258	1.240	360	216	664	18
Sem declaração	-	-	-	-	-	-	-	-	-	-	-	-
Calçada												
Existe	898	891	600	65	226	7	3.164	3.138	2.139	214	785	26
Não existe	454	443	136	67	240	11	1.561	1.521	446	247	828	40
Sem declaração	-	-	-	-	-	-	-	-	-	-	-	-
Meio-fio / guia												
Existe	913	905	604	67	234	8	3.222	3.190	2.155	219	816	32
Não existe	439	429	132	65	232	10	1.503	1.469	430	242	797	34
Sem declaração	-	-	-	-	-	-	-	-	-	-	-	-
Bueiro / boca de lobo												
Existe	106	105	45	2	58	1	373	371	150	8	213	2
Não existe	1.246	1.229	691	130	408	17	4.352	4.288	2.435	453	1.400	64
Sem declaração	-	-	-	-	-	-	-	-	-	-	-	-
Rampa para cadeirante												
Existe	1	1	1	-	-	-	5	5	5	-	-	-
Não existe	1.351	1.333	735	132	466	18	4.720	4.654	2.580	461	1.613	66
Sem declaração	-	-	-	-	-	-	-	-	-	-	-	-
Arborização												
Existe	1.323	1.305	730	129	446	18	4.623	4.557	2.565	443	1.549	66
Não existe	29	29	6	3	20	-	102	102	20	18	64	-
Sem declaração	-	-	-	-	-	-	-	-	-	-	-	-
Esgoto a céu aberto												
Existe	624	612	201	82	329	12	2.160	2.119	699	292	1.128	41
Não existe	728	722	535	50	137	6	2.565	2.540	1.886	169	485	25
Sem declaração	-	-	-	-	-	-	-	-	-	-	-	-
Lixo acumulado nos logradouros												
Existe	356	344	121	62	161	12	1.214	1.173	408	217	548	41
Não existe	996	990	615	70	305	6	3.511	3.486	2.177	244	1.065	25
Sem declaração	-	-	-	-	-	-	-	-	-	-	-	-
João Pessoa	**204.309**	**203.971**	**117.663**	**30.497**	**55.811**	**338**	**686.597**	**685.595**	**387.162**	**104.476**	**193.957**	**1.002**
Identificação do logradouro												
Existe	85.113	85.003	53.403	10.626	20.974	110	285.167	284.866	175.374	36.877	72.615	301
Não existe	118.620	118.393	64.128	19.766	34.499	227	399.490	398.796	211.334	67.293	120.169	694
Sem declaração	576	575	132	105	338	1	1.940	1.933	454	306	1.173	7
Iluminação pública												
Existe	200.335	200.027	115.914	29.874	54.239	308	673.336	672.434	381.689	102.276	188.469	902
Não existe	3.398	3.369	1.617	518	1.234	29	11.321	11.228	5.019	1.894	4.315	93
Sem declaração	576	575	132	105	338	1	1.940	1.933	454	306	1.173	7
Pavimentação												
Existe	138.578	138.422	100.333	14.062	24.027	156	458.301	457.865	327.802	47.360	82.703	436
Não existe	65.155	64.974	17.198	16.330	31.446	181	226.356	225.797	58.906	56.810	110.081	559
Sem declaração	576	575	132	105	338	1	1.940	1.933	454	306	1.173	7
Calçada												
Existe	155.844	155.705	105.277	20.016	30.412	139	516.621	516.243	344.545	67.330	104.368	378
Não existe	47.889	47.691	12.254	10.376	25.061	198	168.036	167.419	42.163	36.840	88.416	617
Sem declaração	576	575	132	105	338	1	1.940	1.933	454	306	1.173	7
Meio-fio / guia												
Existe	154.197	154.045	104.401	18.485	31.159	152	513.388	512.985	342.192	62.656	108.137	403
Não existe	49.536	49.351	13.130	11.907	24.314	185	171.269	170.677	44.516	41.514	84.647	592
Sem declaração	576	575	132	105	338	1	1.940	1.933	454	306	1.173	7

ANUÁRIO ESTATÍSTICO DO ESTADO DA PARAÍBA - 2011 IDEME

II - Características Demográficas e Sociais

2.1 - Demografia

2.1.2 - Domicílios

2.1.2.2 - Características dos Domicílios e Entorno

Tabela 03 - Domicílios particulares permanentes e moradores em domicílios particulares permanentes, por existência de banheiro ou sanitário e tipo de esgotamento sanitário, segundo as características do entorno nos municípios - Paraíba - 2010

Características do entorno e municípios	Domicílios particulares permanentes						Moradores em domicílios particulares permanentes					
	Total	Existência de banheiro ou sanitário					Total	Existência de banheiro ou sanitário				
		Tinham				Não tinham		Tinham				Não tinham
		Total	Tipo de esgotamento sanitário					Total	Tipo de esgotamento sanitário			
			Rede geral de esgoto ou pluvial	Fossa séptica	Outro				Rede geral de esgoto ou pluvial	Fossa séptica	Outro	
Bueiro / boca de lobo												
Existe	60.849	60.798	46.134	5.140	9.524	51	200.274	200.142	149.928	17.577	32.637	132
Não existe	142.884	142.598	71.397	25.252	45.949	286	484.383	483.520	236.780	86.593	160.147	863
Sem declaração	576	575	132	105	338	1	1.940	1.933	454	306	1.173	7
Rampa para cadeirante												
Existe	4.310	4.309	3.820	236	253	1	13.113	13.110	11.405	814	891	3
Não existe	199.423	199.087	113.711	30.156	55.220	336	671.544	670.552	375.303	103.356	191.893	992
Sem declaração	576	575	132	105	338	1	1.940	1.933	454	306	1.173	7
Arborização												
Existe	160.110	159.885	93.869	23.456	42.560	225	536.432	535.795	307.647	80.212	147.936	637
Não existe	43.623	43.511	23.662	6.936	12.913	112	148.225	147.867	79.061	23.958	44.848	358
Sem declaração	576	575	132	105	338	1	1.940	1.933	454	306	1.173	7
Esgoto a céu aberto												
Existe	31.352	31.225	8.769	6.333	16.123	127	111.165	110.778	30.839	22.617	57.322	387
Não existe	172.381	172.171	108.762	24.059	39.350	210	573.492	572.884	355.869	81.553	135.462	608
Sem declaração	576	575	132	105	338	1	1.940	1.933	454	306	1.173	7
Lixo acumulado nos logradouros												
Existe	11.157	11.107	4.608	2.048	4.451	50	39.009	38.841	15.555	7.362	15.924	168
Não existe	192.576	192.289	112.923	28.344	51.022	287	645.648	644.821	371.153	96.808	176.860	827
Sem declaração	576	575	132	105	338	1	1.940	1.933	454	306	1.173	7
Joca Claudino	**232**	**226**	**1**	**-**	**225**	**6**	**835**	**810**	**2**	**-**	**808**	**25**
Identificação do logradouro												
Existe	128	125	-	-	125	3	447	436	-	-	436	11
Não existe	104	101	1	-	100	3	388	374	2	-	372	14
Sem declaração	-	-	-	-	-	-	-	-	-	-	-	-
Iluminação pública												
Existe	232	226	1	-	225	6	835	810	2	-	808	25
Não existe	-	-	-	-	-	-	-	-	-	-	-	-
Sem declaração	-	-	-	-	-	-	-	-	-	-	-	-
Pavimentação												
Existe	171	166	1	-	165	5	604	587	2	-	585	17
Não existe	61	60	-	-	60	1	231	223	-	-	223	8
Sem declaração	-	-	-	-	-	-	-	-	-	-	-	-
Calçada												
Existe	173	169	1	-	168	4	615	602	2	-	600	13
Não existe	59	57	-	-	57	2	220	208	-	-	208	12
Sem declaração	-	-	-	-	-	-	-	-	-	-	-	-
Meio-fio / guia												
Existe	198	193	1	-	192	5	711	694	2	-	692	17
Não existe	34	33	-	-	33	1	124	116	-	-	116	8
Sem declaração	-	-	-	-	-	-	-	-	-	-	-	-
Bueiro / boca de lobo												
Existe	-	-	-	-	-	-	-	-	-	-	-	-
Não existe	232	226	1	-	225	6	835	810	2	-	808	25
Sem declaração	-	-	-	-	-	-	-	-	-	-	-	-
Rampa para cadeirante												
Existe	1	1	-	-	1	-	3	3	-	-	3	-
Não existe	231	225	1	-	224	6	832	807	2	-	805	25
Sem declaração	-	-	-	-	-	-	-	-	-	-	-	-
Arborização												
Existe	232	226	1	-	225	6	835	810	2	-	808	25
Não existe	-	-	-	-	-	-	-	-	-	-	-	-
Sem declaração	-	-	-	-	-	-	-	-	-	-	-	-
Esgoto a céu aberto												
Existe	10	9	-	-	9	1	43	35	-	-	35	8
Não existe	222	217	1	-	216	5	792	775	2	-	773	17
Sem declaração	-	-	-	-	-	-	-	-	-	-	-	-
Lixo acumulado nos logradouros												
Existe	-	-	-	-	-	-	-	-	-	-	-	-
Não existe	232	226	1	-	225	6	835	810	2	-	808	25
Sem declaração	-	-	-	-	-	-	-	-	-	-	-	-
Juarez Távora	**1.752**	**1.740**	**202**	**30**	**1.508**	**12**	**5.850**	**5.820**	**648**	**89**	**5.083**	**30**
Identificação do logradouro												
Existe	733	729	77	2	650	4	2.423	2.416	234	5	2.177	7
Não existe	1.019	1.011	125	28	858	8	3.427	3.404	414	84	2.906	23

ANUÁRIO ESTATÍSTICO DO ESTADO DA PARAÍBA - 2011

II - Características Demográficas e Sociais

2.1 - Demografia

2.1.2 - Domicílios

2.1.2.2 - Características dos Domicílios e Entorno

Tabela 03 - Domicílios particulares permanentes e moradores em domicílios particulares permanentes, por existência de banheiro ou sanitário e tipo de esgotamento sanitário, segundo as características do entorno nos municípios - Paraíba - 2010

Características do entorno e municípios	Domicílios particulares permanentes						Moradores em domicílios particulares permanentes					
	Total	Existência de banheiro ou sanitário					Total	Existência de banheiro ou sanitário				
		Tinham				Não tinham		Tinham				Não tinham
		Total	Tipo de esgotamento sanitário					Total	Tipo de esgotamento sanitário			
			Rede geral de esgoto ou pluvial	Fossa séptica	Outro				Rede geral de esgoto ou pluvial	Fossa séptica	Outro	
Sem declaração	-	-	-	-	-	-	-	-	-	-	-	-
Iluminação pública												
Existe	1.746	1.734	202	30	1.502	12	5.832	5.802	648	89	5.065	30
Não existe	6	6	-	-	6	-	18	18	-	-	18	-
Sem declaração	-	-	-	-	-	-	-	-	-	-	-	-
Pavimentação												
Existe	1.495	1.487	200	30	1.257	8	4.956	4.938	643	89	4.206	18
Não existe	257	253	2	-	251	4	894	882	5	-	877	12
Sem declaração	-	-	-	-	-	-	-	-	-	-	-	-
Calçada												
Existe	1.258	1.253	181	29	1.043	5	4.124	4.113	572	86	3.455	11
Não existe	494	487	21	1	465	7	1.726	1.707	76	3	1.628	19
Sem declaração	-	-	-	-	-	-	-	-	-	-	-	-
Meio-fio / guia												
Existe	1.289	1.284	187	29	1.068	5	4.212	4.201	592	86	3.523	11
Não existe	463	456	15	1	440	7	1.638	1.619	56	3	1.560	19
Sem declaração	-	-	-	-	-	-	-	-	-	-	-	-
Bueiro / boca de lobo												
Existe	551	547	56	4	487	4	1.879	1.872	206	11	1.655	7
Não existe	1.201	1.193	146	26	1.021	8	3.971	3.948	442	78	3.428	23
Sem declaração	-	-	-	-	-	-	-	-	-	-	-	-
Rampa para cadeirante												
Existe	62	62	7	1	54	-	199	199	22	3	174	-
Não existe	1.690	1.678	195	29	1.454	12	5.651	5.621	626	86	4.909	30
Sem declaração	-	-	-	-	-	-	-	-	-	-	-	-
Arborização												
Existe	1.481	1.471	192	13	1.266	10	4.971	4.946	615	37	4.294	25
Não existe	271	269	10	17	242	2	879	874	33	52	789	5
Sem declaração	-	-	-	-	-	-	-	-	-	-	-	-
Esgoto a céu aberto												
Existe	1.625	1.614	174	30	1.410	11	5.419	5.393	554	89	4.750	26
Não existe	127	126	28	-	98	1	431	427	94	-	333	4
Sem declaração	-	-	-	-	-	-	-	-	-	-	-	-
Lixo acumulado nos logradouros												
Existe	-	-	-	-	-	-	-	-	-	-	-	-
Não existe	1.752	1.740	202	30	1.508	12	5.850	5.820	648	89	5.083	30
Sem declaração	-	-	-	-	-	-	-	-	-	-	-	-
Juazeirinho	**2.595**	**2.542**	**2.190**	**50**	**302**	**53**	**9.100**	**8.903**	**7.626**	**187**	**1.090**	**197**
Identificação do logradouro												
Existe	872	866	797	15	54	6	3.031	3.004	2.765	58	181	27
Não existe	1.715	1.670	1.393	32	245	45	6.041	5.877	4.861	120	896	164
Sem declaração	8	6	-	3	3	2	28	22	-	9	13	6
Iluminação pública												
Existe	2.532	2.482	2.147	45	290	50	8.854	8.668	7.476	157	1.035	186
Não existe	55	54	43	2	9	1	218	213	150	21	42	5
Sem declaração	8	6	-	3	3	2	28	22	-	9	13	6
Pavimentação												
Existe	1.792	1.777	1.639	38	100	15	6.158	6.106	5.638	135	333	52
Não existe	795	759	551	9	199	36	2.914	2.775	1.988	43	744	139
Sem declaração	8	6	-	3	3	2	28	22	-	9	13	6
Calçada												
Existe	1.982	1.965	1.772	40	153	17	6.812	6.749	6.094	142	513	63
Não existe	605	571	418	7	146	34	2.260	2.132	1.532	36	564	128
Sem declaração	8	6	-	3	3	2	28	22	-	9	13	6
Meio-fio / guia												
Existe	2.016	1.996	1.815	41	140	20	6.969	6.894	6.283	146	465	75
Não existe	571	540	375	6	159	31	2.103	1.987	1.343	32	612	116
Sem declaração	8	6	-	3	3	2	28	22	-	9	13	6
Bueiro / boca de lobo												
Existe	85	85	69	-	16	-	271	271	222	-	49	-
Não existe	2.502	2.451	2.121	47	283	51	8.801	8.610	7.404	178	1.028	191
Sem declaração	8	6	-	3	3	2	28	22	-	9	13	6
Rampa para cadeirante												
Existe	30	30	22	-	8	-	103	103	65	-	38	-
Não existe	2.557	2.506	2.168	47	291	51	8.969	8.778	7.561	178	1.039	191

ANUÁRIO ESTATÍSTICO DO ESTADO DA PARAÍBA - 2011 IDEME

II - Características Demográficas e Sociais

2.1 - Demografia

2.1.2 - Domicílios

2.1.2.2 - Características dos Domicílios e Entorno

Tabela 03 - Domicílios particulares permanentes e moradores em domicílios particulares permanentes, por existência de banheiro ou sanitário e tipo de esgotamento sanitário, segundo as características do entorno nos municípios - Paraíba - 2010

Características do entorno e municípios	Domicílios particulares permanentes						Moradores em domicílios particulares permanentes					
	Total	Existência de banheiro ou sanitário					Total	Existência de banheiro ou sanitário				
		Tinham				Não tinham		Tinham				Não tinham
		Total	Tipo de esgotamento sanitário					Total	Tipo de esgotamento sanitário			
			Rede geral de esgoto ou pluvial	Fossa séptica	Outro				Rede geral de esgoto ou pluvial	Fossa séptica	Outro	
Sem declaração	8	6	-	3	3	2	28	22	-	9	13	6
Arborização												
Existe	2.057	2.024	1.769	39	216	33	7.195	7.066	6.112	132	822	129
Não existe	530	512	421	8	83	18	1.877	1.815	1.514	46	255	62
Sem declaração	8	6	-	3	3	2	28	22	-	9	13	6
Esgoto a céu aberto												
Existe	211	202	159	3	40	9	772	734	567	22	145	38
Não existe	2.376	2.334	2.031	44	259	42	8.300	8.147	7.059	156	932	153
Sem declaração	8	6	-	3	3	2	28	22	-	9	13	6
Lixo acumulado nos logradouros												
Existe	166	156	135	1	20	10	599	555	469	12	74	44
Não existe	2.421	2.380	2.055	46	279	41	8.473	8.326	7.157	166	1.003	147
Sem declaração	8	6	-	3	3	2	28	22	-	9	13	6
Junco do Seridó	**1.280**	**1.268**	**1.046**	**87**	**135**	**12**	**4.367**	**4.340**	**3.577**	**304**	**459**	**27**
Identificação do logradouro												
Existe	192	191	171	12	8	1	628	621	566	34	21	7
Não existe	1.081	1.070	872	71	127	11	3.713	3.693	3.003	252	438	20
Sem declaração	7	7	3	4	-	-	26	26	8	18	-	-
Iluminação pública												
Existe	1.170	1.162	958	79	125	8	3.988	3.970	3.281	271	418	18
Não existe	103	99	85	4	10	4	353	344	288	15	41	9
Sem declaração	7	7	3	4	-	-	26	26	8	18	-	-
Pavimentação												
Existe	565	564	475	46	43	1	1.932	1.929	1.630	161	138	3
Não existe	708	697	568	37	92	11	2.409	2.385	1.939	125	321	24
Sem declaração	7	7	3	4	-	-	26	26	8	18	-	-
Calçada												
Existe	810	807	673	56	78	3	2.741	2.730	2.279	196	255	11
Não existe	463	454	370	27	57	9	1.600	1.584	1.290	90	204	16
Sem declaração	7	7	3	4	-	-	26	26	8	18	-	-
Meio-fio / guia												
Existe	582	582	492	46	44	-	1.998	1.998	1.695	161	142	-
Não existe	691	679	551	37	91	12	2.343	2.316	1.874	125	317	27
Sem declaração	7	7	3	4	-	-	26	26	8	18	-	-
Bueiro / boca de lobo												
Existe	25	25	18	-	7	-	95	95	74	-	21	-
Não existe	1.248	1.236	1.025	83	128	12	4.246	4.219	3.495	286	438	27
Sem declaração	7	7	3	4	-	-	26	26	8	18	-	-
Rampa para cadeirante												
Existe	23	23	18	3	2	-	76	76	63	10	3	-
Não existe	1.250	1.238	1.025	80	133	12	4.265	4.238	3.506	276	456	27
Sem declaração	7	7	3	4	-	-	26	26	8	18	-	-
Arborização												
Existe	910	902	741	48	113	8	3.077	3.057	2.514	160	383	20
Não existe	363	359	302	35	22	4	1.264	1.257	1.055	126	76	7
Sem declaração	7	7	3	4	-	-	26	26	8	18	-	-
Esgoto a céu aberto												
Existe	181	176	110	5	61	5	621	612	383	18	211	9
Não existe	1.092	1.085	933	78	74	7	3.720	3.702	3.186	268	248	18
Sem declaração	7	7	3	4	-	-	26	26	8	18	-	-
Lixo acumulado nos logradouros												
Existe	114	111	86	6	19	3	382	376	283	21	72	6
Não existe	1.159	1.150	957	77	116	9	3.959	3.938	3.286	265	387	21
Sem declaração	7	7	3	4	-	-	26	26	8	18	-	-
Juripiranga	**2.727**	**2.685**	**170**	**40**	**2.475**	**42**	**9.575**	**9.457**	**608**	**143**	**8.706**	**118**
Identificação do logradouro												
Existe	761	749	19	2	728	12	2.736	2.701	82	5	2.614	35
Não existe	1.964	1.934	150	38	1.746	30	6.833	6.750	524	138	6.088	83
Sem declaração	2	2	1	-	1	-	6	6	2	-	4	-
Iluminação pública												
Existe	2.722	2.680	169	40	2.471	42	9.559	9.441	606	143	8.692	118
Não existe	3	3	-	-	3	-	10	10	-	-	10	-
Sem declaração	2	2	1	-	1	-	6	6	2	-	4	-
Pavimentação												
Existe	1.748	1.725	115	36	1.574	23	5.967	5.906	391	133	5.382	61

ANUÁRIO ESTATÍSTICO DO ESTADO DA PARAÍBA - 2011

II - Características Demográficas e Sociais

2.1 - Demografia

2.1.2 - Domicílios

2.1.2.2 - Características dos Domicílios e Entorno

Tabela 03 - Domicílios particulares permanentes e moradores em domicílios particulares permanentes, por existência de banheiro ou sanitário e tipo de esgotamento sanitário, segundo as características do entorno nos municípios - Paraíba - 2010

Características do entorno e municípios	Domicílios particulares permanentes						Moradores em domicílios particulares permanentes					
	Total	Existência de banheiro ou sanitário					Total	Existência de banheiro ou sanitário				
		Tinham				Não tinham		Tinham				Não tinham
		Total	Tipo de esgotamento sanitário					Total	Tipo de esgotamento sanitário			
			Rede geral de esgoto ou pluvial	Fossa séptica	Outro				Rede geral de esgoto ou pluvial	Fossa séptica	Outro	
Não existe	977	958	54	4	900	19	3.602	3.545	215	10	3.320	57
Sem declaração	2	2	1	-	1	-	6	6	2	-	4	-
Calçada												
Existe	1.913	1.890	108	37	1.745	23	6.526	6.466	375	135	5.956	60
Não existe	812	793	61	3	729	19	3.043	2.985	231	8	2.746	58
Sem declaração	2	2	1	-	1	-	6	6	2	-	4	-
Meio-fio / guia												
Existe	1.754	1.731	115	36	1.580	23	5.977	5.916	391	133	5.392	61
Não existe	971	952	54	4	894	19	3.592	3.535	215	10	3.310	57
Sem declaração	2	2	1	-	1	-	6	6	2	-	4	-
Bueiro / boca de lobo												
Existe	1.154	1.130	58	2	1.070	24	4.100	4.031	235	5	3.791	69
Não existe	1.571	1.553	111	38	1.404	18	5.469	5.420	371	138	4.911	49
Sem declaração	2	2	1	-	1	-	6	6	2	-	4	-
Rampa para cadeirante												
Existe	-	-	-	-	-	-	-	-	-	-	-	-
Não existe	2.725	2.683	169	40	2.474	42	9.569	9.451	606	143	8.702	118
Sem declaração	2	2	1	-	1	-	6	6	2	-	4	-
Arborização												
Existe	1.761	1.739	97	35	1.607	22	6.061	6.004	336	130	5.538	57
Não existe	964	944	72	5	867	20	3.508	3.447	270	13	3.164	61
Sem declaração	2	2	1	-	1	-	6	6	2	-	4	-
Esgoto a céu aberto												
Existe	645	636	20	11	605	9	2.331	2.307	98	40	2.169	24
Não existe	2.080	2.047	149	29	1.869	33	7.238	7.144	508	103	6.533	94
Sem declaração	2	2	1	-	1	-	6	6	2	-	4	-
Lixo acumulado nos logradouros												
Existe	12	12	-	-	12	-	40	40	-	-	40	-
Não existe	2.713	2.671	169	40	2.462	42	9.529	9.411	606	143	8.662	118
Sem declaração	2	2	1	-	1	-	6	6	2	-	4	-
Juru	**1.265**	**1.257**	**343**	**105**	**809**	**8**	**4.359**	**4.339**	**1.177**	**365**	**2.797**	**20**
Identificação do logradouro												
Existe	572	570	136	28	406	2	2.002	1.997	478	97	1.422	5
Não existe	682	676	202	76	398	6	2.314	2.299	681	264	1.354	15
Sem declaração	11	11	5	1	5	-	43	43	18	4	21	-
Iluminação pública												
Existe	1.220	1.215	327	99	789	5	4.211	4.200	1.129	345	2.726	11
Não existe	34	31	11	5	15	3	105	96	30	16	50	9
Sem declaração	11	11	5	1	5	-	43	43	18	4	21	-
Pavimentação												
Existe	937	934	269	93	572	3	3.166	3.159	926	324	1.909	7
Não existe	317	312	69	11	232	5	1.150	1.137	233	37	867	13
Sem declaração	11	11	5	1	5	-	43	43	18	4	21	-
Calçada												
Existe	1.062	1.057	299	92	666	5	3.628	3.614	1.032	321	2.261	14
Não existe	192	189	39	12	138	3	688	682	127	40	515	6
Sem declaração	11	11	5	1	5	-	43	43	18	4	21	-
Meio-fio / guia												
Existe	936	932	255	96	581	4	3.135	3.126	848	334	1.944	9
Não existe	318	314	83	8	223	4	1.181	1.170	311	27	832	11
Sem declaração	11	11	5	1	5	-	43	43	18	4	21	-
Bueiro / boca de lobo												
Existe	142	141	50	24	67	1	506	504	158	101	245	2
Não existe	1.112	1.105	288	80	737	7	3.810	3.792	1.001	260	2.531	18
Sem declaração	11	11	5	1	5	-	43	43	18	4	21	-
Rampa para cadeirante												
Existe	-	-	-	-	-	-	-	-	-	-	-	-
Não existe	1.254	1.246	338	104	804	8	4.316	4.296	1.159	361	2.776	20
Sem declaração	11	11	5	1	5	-	43	43	18	4	21	-
Arborização												
Existe	1.153	1.150	313	96	741	3	3.974	3.967	1.083	332	2.552	7
Não existe	101	96	25	8	63	5	342	329	76	29	224	13
Sem declaração	11	11	5	1	5	-	43	43	18	4	21	-
Esgoto a céu aberto												
Existe	324	320	58	31	231	4	1.147	1.136	196	101	839	11

ANUÁRIO ESTATÍSTICO DO ESTADO DA PARAÍBA - 2011 IDEME

II - Características Demográficas e Sociais

2.1 - Demografia

2.1.2 - Domicílios

2.1.2.2 - Características dos Domicílios e Entorno

Tabela 03 - Domicílios particulares permanentes e moradores em domicílios particulares permanentes, por existência de banheiro ou sanitário e tipo de esgotamento sanitário, segundo as características do entorno nos municípios - Paraíba - 2010

Características do entorno e municípios	Domicílios particulares permanentes						Moradores em domicílios particulares permanentes					
	Total	Existência de banheiro ou sanitário					Total	Existência de banheiro ou sanitário				
		Tinham				Não tinham		Tinham				Não tinham
		Total	Tipo de esgotamento sanitário					Total	Tipo de esgotamento sanitário			
			Rede geral de esgoto ou pluvial	Fossa séptica	Outro				Rede geral de esgoto ou pluvial	Fossa séptica	Outro	
Não existe	930	926	280	73	573	4	3.169	3.160	963	260	1.937	9
Sem declaração	11	11	5	1	5	-	43	43	18	4	21	-
Lixo acumulado nos logradouros												
Existe	68	67	32	27	8	1	225	224	111	81	32	1
Não existe	1.186	1.179	306	77	796	7	4.091	4.072	1.048	280	2.744	19
Sem declaração	11	11	5	1	5	-	43	43	18	4	21	-
Lagoa	**676**	**643**	**225**	**6**	**412**	**33**	**2.304**	**2.183**	**758**	**20**	**1.405**	**121**
Identificação do logradouro												
Existe	375	365	155	-	210	10	1.246	1.219	502	-	717	27
Não existe	268	252	66	6	180	16	934	873	244	20	609	61
Sem declaração	33	26	4	-	22	7	124	91	12	-	79	33
Iluminação pública												
Existe	605	580	215	6	359	25	2.043	1.958	724	20	1.214	85
Não existe	38	37	6	-	31	1	137	134	22	-	112	3
Sem declaração	33	26	4	-	22	7	124	91	12	-	79	33
Pavimentação												
Existe	504	488	198	6	284	16	1.701	1.651	665	20	966	50
Não existe	139	129	23	-	106	10	479	441	81	-	360	38
Sem declaração	33	26	4	-	22	7	124	91	12	-	79	33
Calçada												
Existe	275	270	95	6	169	5	943	929	331	20	578	14
Não existe	368	347	126	-	221	21	1.237	1.163	415	-	748	74
Sem declaração	33	26	4	-	22	7	124	91	12	-	79	33
Meio-fio / guia												
Existe	479	466	185	6	275	13	1.627	1.584	629	20	935	43
Não existe	164	151	36	-	115	13	553	508	117	-	391	45
Sem declaração	33	26	4	-	22	7	124	91	12	-	79	33
Bueiro / boca de lobo												
Existe	10	10	5	-	5	-	40	40	17	-	23	-
Não existe	633	607	216	6	385	26	2.140	2.052	729	20	1.303	88
Sem declaração	33	26	4	-	22	7	124	91	12	-	79	33
Rampa para cadeirante												
Existe	-	-	-	-	-	-	-	-	-	-	-	-
Não existe	643	617	221	6	390	26	2.180	2.092	746	20	1.326	88
Sem declaração	33	26	4	-	22	7	124	91	12	-	79	33
Arborização												
Existe	619	597	218	5	374	22	2.087	2.014	734	15	1.265	73
Não existe	24	20	3	1	16	4	93	78	12	5	61	15
Sem declaração	33	26	4	-	22	7	124	91	12	-	79	33
Esgoto a céu aberto												
Existe	19	15	4	-	11	4	63	50	17	-	33	13
Não existe	624	602	217	6	379	22	2.117	2.042	729	20	1.293	75
Sem declaração	33	26	4	-	22	7	124	91	12	-	79	33
Lixo acumulado nos logradouros												
Existe	-	-	-	-	-	-	-	-	-	-	-	-
Não existe	643	617	221	6	390	26	2.180	2.092	746	20	1.326	88
Sem declaração	33	26	4	-	22	7	124	91	12	-	79	33
Lagoa de Dentro	**1.225**	**1.216**	**192**	**1**	**1.023**	**9**	**3.975**	**3.943**	**600**	**2**	**3.341**	**32**
Identificação do logradouro												
Existe	24	24	3	-	21	-	71	71	5	-	66	-
Não existe	1.180	1.172	189	1	982	8	3.820	3.789	595	2	3.192	31
Sem declaração	21	20	-	-	20	1	84	83	-	-	83	1
Iluminação pública												
Existe	1.155	1.147	192	1	954	8	3.741	3.710	600	2	3.108	31
Não existe	49	49	-	-	49	-	150	150	-	-	150	-
Sem declaração	21	20	-	-	20	1	84	83	-	-	83	1
Pavimentação												
Existe	978	972	190	1	781	6	3.139	3.125	592	2	2.531	14
Não existe	226	224	2	-	222	2	752	735	8	-	727	17
Sem declaração	21	20	-	-	20	1	84	83	-	-	83	1
Calçada												
Existe	819	816	182	1	633	3	2.610	2.604	570	2	2.032	6
Não existe	385	380	10	-	370	5	1.281	1.256	30	-	1.226	25
Sem declaração	21	20	-	-	20	1	84	83	-	-	83	1
Meio-fio / guia												

ANUÁRIO ESTATÍSTICO DO ESTADO DA PARAÍBA - 2011 IDEME

II - Características Demográficas e Sociais

2.1 - Demografia

2.1.2 - Domicílios

2.1.2.2 - Características dos Domicílios e Entorno

Tabela 03 - Domicílios particulares permanentes e moradores em domicílios particulares permanentes, por existência de banheiro ou sanitário e tipo de esgotamento sanitário, segundo as características do entorno nos municípios - Paraíba - 2010

Características do entorno e municípios	Domicílios particulares permanentes						Moradores em domicílios particulares permanentes					
	Total	Existência de banheiro ou sanitário					Total	Existência de banheiro ou sanitário				
		Tinham				Não tinham		Tinham				Não tinham
		Total	Tipo de esgotamento sanitário					Total	Tipo de esgotamento sanitário			
			Rede geral de esgoto ou pluvial	Fossa séptica	Outro				Rede geral de esgoto ou pluvial	Fossa séptica	Outro	
Existe	938	934	190	1	743	4	2.977	2.970	592	2	2.376	7
Não existe	266	262	2	-	260	4	914	890	8	-	882	24
Sem declaração	21	20	-	-	20	1	84	83	-	-	83	1
Bueiro / boca de lobo												
Existe	306	305	148	1	156	1	941	937	463	2	472	4
Não existe	898	891	44	-	847	7	2.950	2.923	137	-	2.786	27
Sem declaração	21	20	-	-	20	1	84	83	-	-	83	1
Rampa para cadeirante												
Existe	21	21	7	-	14	-	64	64	20	-	44	-
Não existe	1.183	1.175	185	1	989	8	3.827	3.796	580	2	3.214	31
Sem declaração	21	20	-	-	20	1	84	83	-	-	83	1
Arborização												
Existe	1.156	1.149	192	1	956	7	3.754	3.724	600	2	3.122	30
Não existe	48	47	-	-	47	1	137	136	-	-	136	1
Sem declaração	21	20	-	-	20	1	84	83	-	-	83	1
Esgoto a céu aberto												
Existe	506	505	80	-	425	1	1.683	1.679	254	-	1.425	4
Não existe	698	691	112	1	578	7	2.208	2.181	346	2	1.833	27
Sem declaração	21	20	-	-	20	1	84	83	-	-	83	1
Lixo acumulado nos logradouros												
Existe	25	24	5	-	19	1	77	76	15	-	61	1
Não existe	1.179	1.172	187	1	984	7	3.814	3.784	585	2	3.197	30
Sem declaração	21	20	-	-	20	1	84	83	-	-	83	1
Lagoa Seca	**4.085**	**4.048**	**1.804**	**1.237**	**1.007**	**37**	**14.493**	**14.342**	**6.342**	**4.405**	**3.595**	**151**
Identificação do logradouro												
Existe	1.593	1.575	707	535	333	18	5.782	5.707	2.571	1.882	1.254	75
Não existe	2.491	2.472	1.097	701	674	19	8.708	8.632	3.771	2.520	2.341	76
Sem declaração	1	1	-	1	-	-	3	3	-	3	-	-
Iluminação pública												
Existe	3.995	3.961	1.766	1.215	980	34	14.206	14.063	6.218	4.344	3.501	143
Não existe	89	86	38	21	27	3	284	276	124	58	94	8
Sem declaração	1	1	-	1	-	-	3	3	-	3	-	-
Pavimentação												
Existe	2.669	2.661	1.510	729	422	8	9.323	9.294	5.278	2.547	1.469	29
Não existe	1.415	1.386	294	507	585	29	5.167	5.045	1.064	1.855	2.126	122
Sem declaração	1	1	-	1	-	-	3	3	-	3	-	-
Calçada												
Existe	1.921	1.916	1.135	500	281	5	6.651	6.630	3.935	1.713	982	21
Não existe	2.163	2.131	669	736	726	32	7.839	7.709	2.407	2.689	2.613	130
Sem declaração	1	1	-	1	-	-	3	3	-	3	-	-
Meio-fio / guia												
Existe	2.652	2.645	1.521	715	409	7	9.267	9.240	5.308	2.498	1.434	27
Não existe	1.432	1.402	283	521	598	30	5.223	5.099	1.034	1.904	2.161	124
Sem declaração	1	1	-	1	-	-	3	3	-	3	-	-
Bueiro / boca de lobo												
Existe	451	450	275	119	56	1	1.525	1.522	889	442	191	3
Não existe	3.633	3.597	1.529	1.117	951	36	12.965	12.817	5.453	3.960	3.404	148
Sem declaração	1	1	-	1	-	-	3	3	-	3	-	-
Rampa para cadeirante												
Existe	9	9	3	6	-	-	36	36	14	22	-	-
Não existe	4.075	4.038	1.801	1.230	1.007	37	14.454	14.303	6.328	4.380	3.595	151
Sem declaração	1	1	-	1	-	-	3	3	-	3	-	-
Arborização												
Existe	2.984	2.959	1.303	847	809	25	10.606	10.512	4.595	3.040	2.877	94
Não existe	1.100	1.088	501	389	198	12	3.884	3.827	1.747	1.362	718	57
Sem declaração	1	1	-	1	-	-	3	3	-	3	-	-
Esgoto a céu aberto												
Existe	502	500	221	155	124	2	1.825	1.819	789	571	459	6
Não existe	3.582	3.547	1.583	1.081	883	35	12.665	12.520	5.553	3.831	3.136	145
Sem declaração	1	1	-	1	-	-	3	3	-	3	-	-
Lixo acumulado nos logradouros												
Existe	66	66	31	16	19	-	269	269	132	66	71	-
Não existe	4.018	3.981	1.773	1.220	988	37	14.221	14.070	6.210	4.336	3.524	151
Sem declaração	1	1	-	1	-	-	3	3	-	3	-	-
Lastro	**333**	**280**	**85**	**5**	**190**	**53**	**1.304**	**1.105**	**366**	**16**	**723**	**199**

ANUÁRIO ESTATÍSTICO DO ESTADO DA PARAÍBA - 2011 IDEME

II - Características Demográficas e Sociais

2.1 - Demografia

2.1.2 - Domicílios

2.1.2.2 - Características dos Domicílios e Entorno

Tabela 03 - Domicílios particulares permanentes e moradores em domicílios particulares permanentes, por existência de banheiro ou sanitário e tipo de esgotamento sanitário, segundo as características do entorno nos municípios - Paraíba - 2010

Características do entorno e municípios	Domicílios particulares permanentes						Moradores em domicílios particulares permanentes					
	Total	Existência de banheiro ou sanitário					Total	Existência de banheiro ou sanitário				
		Tinham				Não tinham		Tinham				Não tinham
		Total	Tipo de esgotamento sanitário					Total	Tipo de esgotamento sanitário			
			Rede geral de esgoto ou pluvial	Fossa séptica	Outro				Rede geral de esgoto ou pluvial	Fossa séptica	Outro	
Identificação do logradouro												
Existe	40	38	14	-	24	2	145	137	54	-	83	8
Não existe	293	242	71	5	166	51	1.159	968	312	16	640	191
Sem declaração	-	-	-	-	-	-	-	-	-	-	-	-
Iluminação pública												
Existe	333	280	85	5	190	53	1.304	1.105	366	16	723	199
Não existe	-	-	-	-	-	-	-	-	-	-	-	-
Sem declaração	-	-	-	-	-	-	-	-	-	-	-	-
Pavimentação												
Existe	224	201	67	5	129	23	869	790	289	16	485	79
Não existe	109	79	18	-	61	30	435	315	77	-	238	120
Sem declaração	-	-	-	-	-	-	-	-	-	-	-	-
Calçada												
Existe	219	199	72	5	122	20	864	793	315	16	462	71
Não existe	114	81	13	-	68	33	440	312	51	-	261	128
Sem declaração	-	-	-	-	-	-	-	-	-	-	-	-
Meio-fio / guia												
Existe	221	198	67	5	126	23	857	778	289	16	473	79
Não existe	112	82	18	-	64	30	447	327	77	-	250	120
Sem declaração	-	-	-	-	-	-	-	-	-	-	-	-
Bueiro / boca de lobo												
Existe	-	-	-	-	-	-	-	-	-	-	-	-
Não existe	333	280	85	5	190	53	1.304	1.105	366	16	723	199
Sem declaração	-	-	-	-	-	-	-	-	-	-	-	-
Rampa para cadeirante												
Existe	1	1	-	-	1	-	3	3	-	-	3	-
Não existe	332	279	85	5	189	53	1.301	1.102	366	16	720	199
Sem declaração	-	-	-	-	-	-	-	-	-	-	-	-
Arborização												
Existe	319	267	85	5	177	52	1.246	1.051	366	16	669	195
Não existe	14	13	-	-	13	1	58	54	-	-	54	4
Sem declaração	-	-	-	-	-	-	-	-	-	-	-	-
Esgoto a céu aberto												
Existe	18	17	2	-	15	1	70	66	7	-	59	4
Não existe	315	263	83	5	175	52	1.234	1.039	359	16	664	195
Sem declaração	-	-	-	-	-	-	-	-	-	-	-	-
Lixo acumulado nos logradouros												
Existe	-	-	-	-	-	-	-	-	-	-	-	-
Não existe	333	280	85	5	190	53	1.304	1.105	366	16	723	199
Sem declaração	-	-	-	-	-	-	-	-	-	-	-	-
Livramento	**1.158**	**1.138**	**280**	**254**	**604**	**20**	**3.735**	**3.675**	**892**	**848**	**1.935**	**60**
Identificação do logradouro												
Existe	808	796	200	177	419	12	2.600	2.570	654	582	1.334	30
Não existe	350	342	80	77	185	8	1.135	1.105	238	266	601	30
Sem declaração	-	-	-	-	-	-	-	-	-	-	-	-
Iluminação pública												
Existe	1.098	1.078	271	231	576	20	3.544	3.484	868	753	1.863	60
Não existe	60	60	9	23	28	-	191	191	24	95	72	-
Sem declaração	-	-	-	-	-	-	-	-	-	-	-	-
Pavimentação												
Existe	923	909	274	203	432	14	2.933	2.894	871	673	1.350	39
Não existe	235	229	6	51	172	6	802	781	21	175	585	21
Sem declaração	-	-	-	-	-	-	-	-	-	-	-	-
Calçada												
Existe	912	898	270	199	429	14	2.900	2.861	861	659	1.341	39
Não existe	246	240	10	55	175	6	835	814	31	189	594	21
Sem declaração	-	-	-	-	-	-	-	-	-	-	-	-
Meio-fio / guia												
Existe	912	898	271	199	428	14	2.922	2.882	865	664	1.353	40
Não existe	246	240	9	55	176	6	813	793	27	184	582	20
Sem declaração	-	-	-	-	-	-	-	-	-	-	-	-
Bueiro / boca de lobo												
Existe	15	15	4	1	10	-	50	50	8	4	38	-
Não existe	1.143	1.123	276	253	594	20	3.685	3.625	884	844	1.897	60
Sem declaração	-	-	-	-	-	-	-	-	-	-	-	-

ANUÁRIO ESTATÍSTICO DO ESTADO DA PARAÍBA - 2011

II - Características Demográficas e Sociais

2.1 - Demografia

2.1.2 - Domicílios

2.1.2.2 - Características dos Domicílios e Entorno

Tabela 03 - Domicílios particulares permanentes e moradores em domicílios particulares permanentes, por existência de banheiro ou sanitário e tipo de esgotamento sanitário, segundo as características do entorno nos municípios - Paraíba - 2010

Características do entorno e municípios	Domicílios particulares permanentes						Moradores em domicílios particulares permanentes					
	Total	Existência de banheiro ou sanitário					Total	Existência de banheiro ou sanitário				
		Tinham				Não tinham		Tinham				Não tinham
		Total	Tipo de esgotamento sanitário					Total	Tipo de esgotamento sanitário			
			Rede geral de esgoto ou pluvial	Fossa séptica	Outro				Rede geral de esgoto ou pluvial	Fossa séptica	Outro	
Rampa para cadeirante												
Existe	246	241	86	26	129	5	821	805	301	85	419	16
Não existe	912	897	194	228	475	15	2.914	2.870	591	763	1.516	44
Sem declaração	-	-	-	-	-	-	-	-	-	-	-	-
Arborização												
Existe	769	756	227	171	358	13	2.394	2.355	707	553	1.095	39
Não existe	389	382	53	83	246	7	1.341	1.320	185	295	840	21
Sem declaração	-	-	-	-	-	-	-	-	-	-	-	-
Esgoto a céu aberto												
Existe	138	135	2	31	102	3	480	468	8	106	354	12
Não existe	1.020	1.003	278	223	502	17	3.255	3.207	884	742	1.581	48
Sem declaração	-	-	-	-	-	-	-	-	-	-	-	-
Lixo acumulado nos logradouros												
Existe	95	93	3	12	78	2	341	338	10	46	282	3
Não existe	1.063	1.045	277	242	526	18	3.394	3.337	882	802	1.653	57
Sem declaração	-	-	-	-	-	-	-	-	-	-	-	-
Logradouro	**503**	**502**	**390**	**12**	**100**	**1**	**1.723**	**1.721**	**1.350**	**35**	**336**	**2**
Identificação do logradouro												
Existe	492	491	387	12	92	1	1.681	1.679	1.337	35	307	2
Não existe	11	11	3	-	8	-	42	42	13	-	29	-
Sem declaração	-	-	-	-	-	-	-	-	-	-	-	-
Iluminação pública												
Existe	491	490	386	12	92	1	1.678	1.676	1.334	35	307	2
Não existe	12	12	4	-	8	-	45	45	16	-	29	-
Sem declaração	-	-	-	-	-	-	-	-	-	-	-	-
Pavimentação												
Existe	492	491	387	12	92	1	1.681	1.679	1.337	35	307	2
Não existe	11	11	3	-	8	-	42	42	13	-	29	-
Sem declaração	-	-	-	-	-	-	-	-	-	-	-	-
Calçada												
Existe	397	396	322	10	64	1	1.353	1.351	1.118	28	205	2
Não existe	106	106	68	2	36	-	370	370	232	7	131	-
Sem declaração	-	-	-	-	-	-	-	-	-	-	-	-
Meio-fio / guia												
Existe	476	475	374	12	89	1	1.615	1.613	1.287	35	291	2
Não existe	27	27	16	-	11	-	108	108	63	-	45	-
Sem declaração	-	-	-	-	-	-	-	-	-	-	-	-
Bueiro / boca de lobo												
Existe	85	85	40	6	39	-	274	274	131	17	126	-
Não existe	418	417	350	6	61	1	1.449	1.447	1.219	18	210	2
Sem declaração	-	-	-	-	-	-	-	-	-	-	-	-
Rampa para cadeirante												
Existe	6	6	6	-	-	-	25	25	25	-	-	-
Não existe	497	496	384	12	100	1	1.698	1.696	1.325	35	336	2
Sem declaração	-	-	-	-	-	-	-	-	-	-	-	-
Arborização												
Existe	412	411	323	7	81	1	1.421	1.419	1.118	21	280	2
Não existe	91	91	67	5	19	-	302	302	232	14	56	-
Sem declaração	-	-	-	-	-	-	-	-	-	-	-	-
Esgoto a céu aberto												
Existe	-	-	-	-	-	-	-	-	-	-	-	-
Não existe	503	502	390	12	100	1	1.723	1.721	1.350	35	336	2
Sem declaração	-	-	-	-	-	-	-	-	-	-	-	-
Lixo acumulado nos logradouros												
Existe	-	-	-	-	-	-	-	-	-	-	-	-
Não existe	503	502	390	12	100	1	1.723	1.721	1.350	35	336	2
Sem declaração	-	-	-	-	-	-	-	-	-	-	-	-
Lucena	**2.720**	**2.704**	**26**	**740**	**1.938**	**16**	**10.124**	**10.057**	**98**	**2.762**	**7.197**	**67**
Identificação do logradouro												
Existe	400	400	2	122	276	-	1.496	1.496	10	486	1.000	-
Não existe	2.227	2.212	21	600	1.591	15	8.285	8.222	78	2.204	5.940	63
Sem declaração	93	92	3	18	71	1	343	339	10	72	257	4
Iluminação pública												
Existe	2.529	2.515	23	685	1.807	14	9.418	9.362	88	2.552	6.722	56
Não existe	98	97	-	37	60	1	363	356	-	138	218	7

ANUÁRIO ESTATÍSTICO DO ESTADO DA PARAÍBA - 2011 IDEME

II - Características Demográficas e Sociais

2.1 - Demografia

2.1.2 - Domicílios

2.1.2.2 - Características dos Domicílios e Entorno

Tabela 03 - Domicílios particulares permanentes e moradores em domicílios particulares permanentes, por existência de banheiro ou sanitário e tipo de esgotamento sanitário, segundo as características do entorno nos municípios - Paraíba - 2010

Características do entorno e municípios	Domicílios particulares permanentes						Moradores em domicílios particulares permanentes					
	Total	Existência de banheiro ou sanitário					Total	Existência de banheiro ou sanitário				
		Tinham				Não tinham		Tinham				Não tinham
		Total	Tipo de esgotamento sanitário					Total	Tipo de esgotamento sanitário			
			Rede geral de esgoto ou pluvial	Fossa séptica	Outro				Rede geral de esgoto ou pluvial	Fossa séptica	Outro	
Sem declaração	93	92	3	18	71	1	343	339	10	72	257	4
Pavimentação												
Existe	786	784	3	236	545	2	2.923	2.915	9	844	2.062	8
Não existe	1.841	1.828	20	486	1.322	13	6.858	6.803	79	1.846	4.878	55
Sem declaração	93	92	3	18	71	1	343	339	10	72	257	4
Calçada												
Existe	501	501	7	230	264	-	1.823	1.823	21	832	970	-
Não existe	2.126	2.111	16	492	1.603	15	7.958	7.895	67	1.858	5.970	63
Sem declaração	93	92	3	18	71	1	343	339	10	72	257	4
Meio-fio / guia												
Existe	727	726	2	208	516	1	2.696	2.692	7	749	1.936	4
Não existe	1.900	1.886	21	514	1.351	14	7.085	7.026	81	1.941	5.004	59
Sem declaração	93	92	3	18	71	1	343	339	10	72	257	4
Bueiro / boca de lobo												
Existe	233	232	5	80	147	1	858	854	21	253	580	4
Não existe	2.394	2.380	18	642	1.720	14	8.923	8.864	67	2.437	6.360	59
Sem declaração	93	92	3	18	71	1	343	339	10	72	257	4
Rampa para cadeirante												
Existe	4	4	-	1	3	-	19	19	-	4	15	-
Não existe	2.623	2.608	23	721	1.864	15	9.762	9.699	88	2.686	6.925	63
Sem declaração	93	92	3	18	71	1	343	339	10	72	257	4
Arborização												
Existe	1.739	1.730	18	524	1.188	9	6.448	6.408	66	1.904	4.438	40
Não existe	888	882	5	198	679	6	3.333	3.310	22	786	2.502	23
Sem declaração	93	92	3	18	71	1	343	339	10	72	257	4
Esgoto a céu aberto												
Existe	846	842	11	354	477	4	3.284	3.271	46	1.422	1.803	13
Não existe	1.781	1.770	12	368	1.390	11	6.497	6.447	42	1.268	5.137	50
Sem declaração	93	92	3	18	71	1	343	339	10	72	257	4
Lixo acumulado nos logradouros												
Existe	693	689	8	256	425	4	2.744	2.730	29	1.041	1.660	14
Não existe	1.934	1.923	15	466	1.442	11	7.037	6.988	59	1.649	5.280	49
Sem declaração	93	92	3	18	71	1	343	339	10	72	257	4
Mãe d'Água	**474**	**468**	**330**	**-**	**138**	**6**	**1.561**	**1.551**	**1.096**	**-**	**455**	**10**
Identificação do logradouro												
Existe	125	124	96	-	28	1	403	402	309	-	93	1
Não existe	349	344	234	-	110	5	1.158	1.149	787	-	362	9
Sem declaração	-	-	-	-	-	-	-	-	-	-	-	-
Iluminação pública												
Existe	390	385	299	-	86	5	1.265	1.256	977	-	279	9
Não existe	84	83	31	-	52	1	296	295	119	-	176	1
Sem declaração	-	-	-	-	-	-	-	-	-	-	-	-
Pavimentação												
Existe	360	360	296	-	64	-	1.158	1.158	963	-	195	-
Não existe	114	108	34	-	74	6	403	393	133	-	260	10
Sem declaração	-	-	-	-	-	-	-	-	-	-	-	-
Calçada												
Existe	386	386	295	-	91	-	1.242	1.242	960	-	282	-
Não existe	88	82	35	-	47	6	319	309	136	-	173	10
Sem declaração	-	-	-	-	-	-	-	-	-	-	-	-
Meio-fio / guia												
Existe	358	358	294	-	64	-	1.150	1.150	955	-	195	-
Não existe	116	110	36	-	74	6	411	401	141	-	260	10
Sem declaração	-	-	-	-	-	-	-	-	-	-	-	-
Bueiro / boca de lobo												
Existe	80	80	58	-	22	-	260	260	200	-	60	-
Não existe	394	388	272	-	116	6	1.301	1.291	896	-	395	10
Sem declaração	-	-	-	-	-	-	-	-	-	-	-	-
Rampa para cadeirante												
Existe	30	30	24	-	6	-	107	107	82	-	25	-
Não existe	444	438	306	-	132	6	1.454	1.444	1.014	-	430	10
Sem declaração	-	-	-	-	-	-	-	-	-	-	-	-
Arborização												
Existe	457	452	325	-	127	5	1.513	1.504	1.082	-	422	9
Não existe	17	16	5	-	11	1	48	47	14	-	33	1

ANUÁRIO ESTATÍSTICO DO ESTADO DA PARAÍBA - 2011

II - Características Demográficas e Sociais

2.1 - Demografia

2.1.2 - Domicílios

2.1.2.2 - Características dos Domicílios e Entorno

Tabela 03 - Domicílios particulares permanentes e moradores em domicílios particulares permanentes, por existência de banheiro ou sanitário e tipo de esgotamento sanitário, segundo as características do entorno nos municípios - Paraíba - 2010

Características do entorno e municípios	Domicílios particulares permanentes						Moradores em domicílios particulares permanentes					
	Total	Existência de banheiro ou sanitário					Total	Existência de banheiro ou sanitário				
		Tinham				Não tinham		Tinham				Não tinham
		Total	Tipo de esgotamento sanitário					Total	Tipo de esgotamento sanitário			
			Rede geral de esgoto ou pluvial	Fossa séptica	Outro				Rede geral de esgoto ou pluvial	Fossa séptica	Outro	
Sem declaração	-	-	-	-	-	-	-	-	-	-	-	-
Esgoto a céu aberto												
Existe	24	24	2	-	22	-	75	75	8	-	67	-
Não existe	450	444	328	-	116	6	1.486	1.476	1.088	-	388	10
Sem declaração	-	-	-	-	-	-	-	-	-	-	-	-
Lixo acumulado nos logradouros												
Existe	12	12	10	-	2	-	28	28	21	-	7	-
Não existe	462	456	320	-	136	6	1.533	1.523	1.075	-	448	10
Sem declaração	-	-	-	-	-	-	-	-	-	-	-	-
Malta	**1.461**	**1.414**	**1.226**	**24**	**164**	**47**	**4.871**	**4.723**	**4.078**	**66**	**579**	**148**
Identificação do logradouro												
Existe	466	459	432	17	10	7	1.472	1.457	1.378	45	34	15
Não existe	990	950	790	6	154	40	3.380	3.247	2.686	16	545	133
Sem declaração	5	5	4	1	-	-	19	19	14	5	-	-
Iluminação pública												
Existe	1.395	1.356	1.189	22	145	39	4.657	4.535	3.972	59	504	122
Não existe	61	53	33	1	19	8	195	169	92	2	75	26
Sem declaração	5	5	4	1	-	-	19	19	14	5	-	-
Pavimentação												
Existe	1.068	1.055	973	22	60	13	3.447	3.422	3.159	60	203	25
Não existe	388	354	249	1	104	34	1.405	1.282	905	1	376	123
Sem declaração	5	5	4	1	-	-	19	19	14	5	-	-
Calçada												
Existe	1.202	1.178	1.086	19	73	24	3.920	3.855	3.542	53	260	65
Não existe	254	231	136	4	91	23	932	849	522	8	319	83
Sem declaração	5	5	4	1	-	-	19	19	14	5	-	-
Meio-fio / guia												
Existe	995	982	911	19	52	13	3.196	3.171	2.938	53	180	25
Não existe	461	427	311	4	112	34	1.656	1.533	1.126	8	399	123
Sem declaração	5	5	4	1	-	-	19	19	14	5	-	-
Bueiro / boca de lobo												
Existe	71	67	64	-	3	4	227	220	213	-	7	7
Não existe	1.385	1.342	1.158	23	161	43	4.625	4.484	3.851	61	572	141
Sem declaração	5	5	4	1	-	-	19	19	14	5	-	-
Rampa para cadeirante												
Existe	111	111	96	8	7	-	335	335	290	22	23	-
Não existe	1.345	1.298	1.126	15	157	47	4.517	4.369	3.774	39	556	148
Sem declaração	5	5	4	1	-	-	19	19	14	5	-	-
Arborização												
Existe	1.390	1.357	1.190	22	145	33	4.618	4.527	3.954	59	514	91
Não existe	66	52	32	1	19	14	234	177	110	2	65	57
Sem declaração	5	5	4	1	-	-	19	19	14	5	-	-
Esgoto a céu aberto												
Existe	201	181	128	1	52	20	721	648	470	1	177	73
Não existe	1.255	1.228	1.094	22	112	27	4.131	4.056	3.594	60	402	75
Sem declaração	5	5	4	1	-	-	19	19	14	5	-	-
Lixo acumulado nos logradouros												
Existe	128	115	82	-	33	13	466	415	298	-	117	51
Não existe	1.328	1.294	1.140	23	131	34	4.386	4.289	3.766	61	462	97
Sem declaração	5	5	4	1	-	-	19	19	14	5	-	-
Mamanguape	**9.595**	**9.496**	**354**	**606**	**8.536**	**99**	**34.515**	**34.181**	**1.234**	**2.122**	**30.825**	**334**
Identificação do logradouro												
Existe	2.427	2.415	96	189	2.130	12	8.537	8.494	326	644	7.524	43
Não existe	7.091	7.005	256	412	6.337	86	25.685	25.396	902	1.459	23.035	289
Sem declaração	77	76	2	5	69	1	293	291	6	19	266	2
Iluminação pública												
Existe	9.364	9.271	350	600	8.321	93	33.664	33.347	1.219	2.099	30.029	317
Não existe	154	149	2	1	146	5	558	543	9	4	530	15
Sem declaração	77	76	2	5	69	1	293	291	6	19	266	2
Pavimentação												
Existe	4.724	4.683	220	407	4.056	41	16.658	16.521	775	1.394	14.352	137
Não existe	4.794	4.737	132	194	4.411	57	17.564	17.369	453	709	16.207	195
Sem declaração	77	76	2	5	69	1	293	291	6	19	266	2
Calçada												
Existe	4.765	4.730	209	426	4.095	35	16.953	16.835	746	1.468	14.621	118

ANUÁRIO ESTATÍSTICO DO ESTADO DA PARAÍBA - 2011

II - Características Demográficas e Sociais

2.1 - Demografia

2.1.2 - Domicílios

2.1.2.2 - Características dos Domicílios e Entorno

Tabela 03 - Domicílios particulares permanentes e moradores em domicílios particulares permanentes, por existência de banheiro ou sanitário e tipo de esgotamento sanitário, segundo as características do entorno nos municípios - Paraíba - 2010

Características do entorno e municípios	Domicílios particulares permanentes						Moradores em domicílios particulares permanentes					
	Total	Existência de banheiro ou sanitário					Total	Existência de banheiro ou sanitário				
		Tinham				Não tinham		Tinham				Não tinham
		Total	Tipo de esgotamento sanitário					Total	Tipo de esgotamento sanitário			
			Rede geral de esgoto ou pluvial	Fossa séptica	Outro				Rede geral de esgoto ou pluvial	Fossa séptica	Outro	
Não existe	4.753	4.690	143	175	4.372	63	17.269	17.055	482	635	15.938	214
Sem declaração	77	76	2	5	69	1	293	291	6	19	266	2
Meio-fio / guia												
Existe	5.120	5.080	233	438	4.409	40	18.169	18.038	827	1.510	15.701	131
Não existe	4.398	4.340	119	163	4.058	58	16.053	15.852	401	593	14.858	201
Sem declaração	77	76	2	5	69	1	293	291	6	19	266	2
Bueiro / boca de lobo												
Existe	676	668	19	54	595	8	2.378	2.360	59	189	2.112	18
Não existe	8.842	8.752	333	547	7.872	90	31.844	31.530	1.169	1.914	28.447	314
Sem declaração	77	76	2	5	69	1	293	291	6	19	266	2
Rampa para cadeirante												
Existe	10	10	-	-	10	-	34	34	-	-	34	-
Não existe	9.508	9.410	352	601	8.457	98	34.188	33.856	1.228	2.103	30.525	332
Sem declaração	77	76	2	5	69	1	293	291	6	19	266	2
Arborização												
Existe	8.402	8.308	288	520	7.500	94	30.254	29.936	996	1.831	27.109	318
Não existe	1.116	1.112	64	81	967	4	3.968	3.954	232	272	3.450	14
Sem declaração	77	76	2	5	69	1	293	291	6	19	266	2
Esgoto a céu aberto												
Existe	7.994	7.923	319	535	7.069	71	28.638	28.395	1.105	1.884	25.406	243
Não existe	1.524	1.497	33	66	1.398	27	5.584	5.495	123	219	5.153	89
Sem declaração	77	76	2	5	69	1	293	291	6	19	266	2
Lixo acumulado nos logradouros												
Existe	467	463	24	11	428	4	1.720	1.709	91	37	1.581	11
Não existe	9.051	8.957	328	590	8.039	94	32.502	32.181	1.137	2.066	28.978	321
Sem declaração	77	76	2	5	69	1	293	291	6	19	266	2
Manaíra	**1.746**	**1.712**	**404**	**8**	**1.300**	**34**	**6.026**	**5.896**	**1.366**	**20**	**4.510**	**130**
Identificação do logradouro												
Existe	1.162	1.145	268	7	870	17	3.952	3.884	889	18	2.977	68
Não existe	561	545	135	1	409	16	1.983	1.926	475	2	1.449	57
Sem declaração	23	22	1	-	21	1	91	86	2	-	84	5
Iluminação pública												
Existe	1.646	1.620	396	8	1.216	26	5.648	5.552	1.341	20	4.191	96
Não existe	77	70	7	-	63	7	287	258	23	-	235	29
Sem declaração	23	22	1	-	21	1	91	86	2	-	84	5
Pavimentação												
Existe	1.498	1.483	379	8	1.096	15	5.086	5.036	1.286	20	3.730	50
Não existe	225	207	24	-	183	18	849	774	78	-	696	75
Sem declaração	23	22	1	-	21	1	91	86	2	-	84	5
Calçada												
Existe	1.404	1.391	374	8	1.009	13	4.761	4.717	1.269	20	3.428	44
Não existe	319	299	29	-	270	20	1.174	1.093	95	-	998	81
Sem declaração	23	22	1	-	21	1	91	86	2	-	84	5
Meio-fio / guia												
Existe	1.494	1.480	381	8	1.091	14	5.068	5.023	1.293	20	3.710	45
Não existe	229	210	22	-	188	19	867	787	71	-	716	80
Sem declaração	23	22	1	-	21	1	91	86	2	-	84	5
Bueiro / boca de lobo												
Existe	9	8	2	-	6	1	32	29	10	-	19	3
Não existe	1.714	1.682	401	8	1.273	32	5.903	5.781	1.354	20	4.407	122
Sem declaração	23	22	1	-	21	1	91	86	2	-	84	5
Rampa para cadeirante												
Existe	27	26	6	-	20	1	89	86	20	-	66	3
Não existe	1.696	1.664	397	8	1.259	32	5.846	5.724	1.344	20	4.360	122
Sem declaração	23	22	1	-	21	1	91	86	2	-	84	5
Arborização												
Existe	1.578	1.550	372	8	1.170	28	5.412	5.308	1.259	20	4.029	104
Não existe	145	140	31	-	109	5	523	502	105	-	397	21
Sem declaração	23	22	1	-	21	1	91	86	2	-	84	5
Esgoto a céu aberto												
Existe	173	156	16	-	140	17	679	612	55	-	557	67
Não existe	1.550	1.534	387	8	1.139	16	5.256	5.198	1.309	20	3.869	58
Sem declaração	23	22	1	-	21	1	91	86	2	-	84	5
Lixo acumulado nos logradouros												
Existe	21	16	1	-	15	5	81	65	7	-	58	16

ANUÁRIO ESTATÍSTICO DO ESTADO DA PARAÍBA - 2011

II - Características Demográficas e Sociais

2.1 - Demografia

2.1.2 - Domicílios

2.1.2.2 - Características dos Domicílios e Entorno

Tabela 03 - Domicílios particulares permanentes e moradores em domicílios particulares permanentes, por existência de banheiro ou sanitário e tipo de esgotamento sanitário, segundo as características do entorno nos municípios - Paraíba - 2010

Características do entorno e municípios	Domicílios particulares permanentes						Moradores em domicílios particulares permanentes					
	Total	Existência de banheiro ou sanitário					Total	Existência de banheiro ou sanitário				
		Tinham				Não tinham		Tinham				Não tinham
		Total	Tipo de esgotamento sanitário					Total	Tipo de esgotamento sanitário			
			Rede geral de esgoto ou pluvial	Fossa séptica	Outro				Rede geral de esgoto ou pluvial	Fossa séptica	Outro	
Não existe	1.702	1.674	402	8	1.264	28	5.854	5.745	1.357	20	4.368	109
Sem declaração	23	22	1	-	21	1	91	86	2	-	84	5
Marcação	**824**	**799**	**3**	**227**	**569**	**25**	**2.838**	**2.764**	**12**	**802**	**1.950**	**74**
Identificação do logradouro												
Existe	336	320	1	24	295	16	1.172	1.117	6	82	1.029	55
Não existe	488	479	2	203	274	9	1.666	1.647	6	720	921	19
Sem declaração	-	-	-	-	-	-	-	-	-	-	-	-
Iluminação pública												
Existe	800	776	3	220	553	24	2.748	2.676	12	780	1.884	72
Não existe	24	23	-	7	16	1	90	88	-	22	66	2
Sem declaração	-	-	-	-	-	-	-	-	-	-	-	-
Pavimentação												
Existe	255	250	-	27	223	5	850	840	-	103	737	10
Não existe	569	549	3	200	346	20	1.988	1.924	12	699	1.213	64
Sem declaração	-	-	-	-	-	-	-	-	-	-	-	-
Calçada												
Existe	26	26	-	1	25	-	82	82	-	4	78	-
Não existe	798	773	3	226	544	25	2.756	2.682	12	798	1.872	74
Sem declaração	-	-	-	-	-	-	-	-	-	-	-	-
Meio-fio / guia												
Existe	251	246	-	21	225	5	833	823	-	83	740	10
Não existe	573	553	3	206	344	20	2.005	1.941	12	719	1.210	64
Sem declaração	-	-	-	-	-	-	-	-	-	-	-	-
Bueiro / boca de lobo												
Existe	-	-	-	-	-	-	-	-	-	-	-	-
Não existe	824	799	3	227	569	25	2.838	2.764	12	802	1.950	74
Sem declaração	-	-	-	-	-	-	-	-	-	-	-	-
Rampa para cadeirante												
Existe	-	-	-	-	-	-	-	-	-	-	-	-
Não existe	824	799	3	227	569	25	2.838	2.764	12	802	1.950	74
Sem declaração	-	-	-	-	-	-	-	-	-	-	-	-
Arborização												
Existe	585	563	3	74	486	22	2.043	1.974	12	291	1.671	69
Não existe	239	236	-	153	83	3	795	790	-	511	279	5
Sem declaração	-	-	-	-	-	-	-	-	-	-	-	-
Esgoto a céu aberto												
Existe	22	22	-	2	20	-	69	69	-	8	61	-
Não existe	802	777	3	225	549	25	2.769	2.695	12	794	1.889	74
Sem declaração	-	-	-	-	-	-	-	-	-	-	-	-
Lixo acumulado nos logradouros												
Existe	-	-	-	-	-	-	-	-	-	-	-	-
Não existe	824	799	3	227	569	25	2.838	2.764	12	802	1.950	74
Sem declaração	-	-	-	-	-	-	-	-	-	-	-	-
Mari	**5.291**	**5.272**	**30**	**69**	**5.173**	**19**	**17.449**	**17.384**	**78**	**215**	**17.091**	**65**
Identificação do logradouro												
Existe	2.623	2.619	17	20	2.582	4	8.577	8.561	49	73	8.439	16
Não existe	2.668	2.653	13	49	2.591	15	8.872	8.823	29	142	8.652	49
Sem declaração	-	-	-	-	-	-	-	-	-	-	-	-
Iluminação pública												
Existe	5.211	5.194	30	67	5.097	17	17.199	17.139	78	207	16.854	60
Não existe	80	78	-	2	76	2	250	245	-	8	237	5
Sem declaração	-	-	-	-	-	-	-	-	-	-	-	-
Pavimentação												
Existe	2.890	2.878	17	24	2.837	12	9.199	9.153	43	80	9.030	46
Não existe	2.401	2.394	13	45	2.336	7	8.250	8.231	35	135	8.061	19
Sem declaração	-	-	-	-	-	-	-	-	-	-	-	-
Calçada												
Existe	4.276	4.261	26	60	4.175	15	13.850	13.797	64	184	13.549	53
Não existe	1.015	1.011	4	9	998	4	3.599	3.587	14	31	3.542	12
Sem declaração	-	-	-	-	-	-	-	-	-	-	-	-
Meio-fio / guia												
Existe	3.357	3.344	20	27	3.297	13	10.803	10.755	52	89	10.614	48
Não existe	1.934	1.928	10	42	1.876	6	6.646	6.629	26	126	6.477	17
Sem declaração	-	-	-	-	-	-	-	-	-	-	-	-
Bueiro / boca de lobo												

ANUÁRIO ESTATÍSTICO DO ESTADO DA PARAÍBA - 2011 IDEME

II - Características Demográficas e Sociais

2.1 - Demografia

2.1.2 - Domicílios

2.1.2.2 - Características dos Domicílios e Entorno

Tabela 03 - Domicílios particulares permanentes e moradores em domicílios particulares permanentes, por existência de banheiro ou sanitário e tipo de esgotamento sanitário, segundo as características do entorno nos municípios - Paraíba - 2010

Características do entorno e municípios	Domicílios particulares permanentes						Moradores em domicílios particulares permanentes					
	Total	Existência de banheiro ou sanitário					Total	Existência de banheiro ou sanitário				
		Tinham				Não tinham		Tinham				Não tinham
		Total	Tipo de esgotamento sanitário					Total	Tipo de esgotamento sanitário			
			Rede geral de esgoto ou pluvial	Fossa séptica	Outro				Rede geral de esgoto ou pluvial	Fossa séptica	Outro	
Existe	201	201	-	4	197	-	654	654	-	14	640	-
Não existe	5.090	5.071	30	65	4.976	19	16.795	16.730	78	201	16.451	65
Sem declaração	-	-	-	-	-	-	-	-	-	-	-	-
Rampa para cadeirante												
Existe	71	71	-	-	71	-	228	228	-	-	228	-
Não existe	5.220	5.201	30	69	5.102	19	17.221	17.156	78	215	16.863	65
Sem declaração	-	-	-	-	-	-	-	-	-	-	-	-
Arborização												
Existe	4.920	4.904	30	66	4.808	16	16.113	16.058	78	204	15.776	55
Não existe	371	368	-	3	365	3	1.336	1.326	-	11	1.315	10
Sem declaração	-	-	-	-	-	-	-	-	-	-	-	-
Esgoto a céu aberto												
Existe	380	379	1	-	378	1	1.342	1.333	2	-	1.331	9
Não existe	4.911	4.893	29	69	4.795	18	16.107	16.051	76	215	15.760	56
Sem declaração	-	-	-	-	-	-	-	-	-	-	-	-
Lixo acumulado nos logradouros												
Existe	106	106	1	-	105	-	341	341	2	-	339	-
Não existe	5.185	5.166	29	69	5.068	19	17.108	17.043	76	215	16.752	65
Sem declaração	-	-	-	-	-	-	-	-	-	-	-	-
Marizópolis	**1.551**	**1.491**	**255**	**38**	**1.198**	**60**	**5.357**	**5.145**	**879**	**133**	**4.133**	**212**
Identificação do logradouro												
Existe	843	813	128	25	660	30	2.836	2.743	427	91	2.225	93
Não existe	708	678	127	13	538	30	2.521	2.402	452	42	1.908	119
Sem declaração	-	-	-	-	-	-	-	-	-	-	-	-
Iluminação pública												
Existe	1.263	1.222	225	18	979	41	4.300	4.169	775	65	3.329	131
Não existe	288	269	30	20	219	19	1.057	976	104	68	804	81
Sem declaração	-	-	-	-	-	-	-	-	-	-	-	-
Pavimentação												
Existe	951	939	146	21	772	12	3.176	3.128	482	77	2.569	48
Não existe	600	552	109	17	426	48	2.181	2.017	397	56	1.564	164
Sem declaração	-	-	-	-	-	-	-	-	-	-	-	-
Calçada												
Existe	1.358	1.320	231	36	1.053	38	4.616	4.494	790	127	3.577	122
Não existe	193	171	24	2	145	22	741	651	89	6	556	90
Sem declaração	-	-	-	-	-	-	-	-	-	-	-	-
Meio-fio / guia												
Existe	952	940	146	21	773	12	3.179	3.131	482	77	2.572	48
Não existe	599	551	109	17	425	48	2.178	2.014	397	56	1.561	164
Sem declaração	-	-	-	-	-	-	-	-	-	-	-	-
Bueiro / boca de lobo												
Existe	-	-	-	-	-	-	-	-	-	-	-	-
Não existe	1.551	1.491	255	38	1.198	60	5.357	5.145	879	133	4.133	212
Sem declaração	-	-	-	-	-	-	-	-	-	-	-	-
Rampa para cadeirante												
Existe	-	-	-	-	-	-	-	-	-	-	-	-
Não existe	1.551	1.491	255	38	1.198	60	5.357	5.145	879	133	4.133	212
Sem declaração	-	-	-	-	-	-	-	-	-	-	-	-
Arborização												
Existe	1.446	1.393	247	38	1.108	53	4.955	4.785	846	133	3.806	170
Não existe	105	98	8	-	90	7	402	360	33	-	327	42
Sem declaração	-	-	-	-	-	-	-	-	-	-	-	-
Esgoto a céu aberto												
Existe	534	494	97	16	381	40	1.940	1.814	357	51	1.406	126
Não existe	1.017	997	158	22	817	20	3.417	3.331	522	82	2.727	86
Sem declaração	-	-	-	-	-	-	-	-	-	-	-	-
Lixo acumulado nos logradouros												
Existe	289	253	68	6	179	36	1.060	949	232	19	698	111
Não existe	1.262	1.238	187	32	1.019	24	4.297	4.196	647	114	3.435	101
Sem declaração	-	-	-	-	-	-	-	-	-	-	-	-
Massaranduba	**2.045**	**2.023**	**559**	**479**	**985**	**22**	**6.693**	**6.622**	**1.732**	**1.707**	**3.183**	**71**
Identificação do logradouro												
Existe	752	750	334	62	354	2	2.369	2.364	1.041	196	1.127	5
Não existe	1.278	1.259	223	408	628	19	4.285	4.221	689	1.487	2.045	64
Sem declaração	15	14	2	9	3	1	39	37	2	24	11	2

ANUÁRIO ESTATÍSTICO DO ESTADO DA PARAÍBA - 2011

II - Características Demográficas e Sociais

2.1 - Demografia

2.1.2 - Domicílios

2.1.2.2 - Características dos Domicílios e Entorno

Tabela 03 - Domicílios particulares permanentes e moradores em domicílios particulares permanentes, por existência de banheiro ou sanitário e tipo de esgotamento sanitário, segundo as características do entorno nos municípios - Paraíba - 2010

Características do entorno e municípios	Domicílios particulares permanentes						Moradores em domicílios particulares permanentes					
	Total	Existência de banheiro ou sanitário					Total	Existência de banheiro ou sanitário				
		Tinham				Não tinham		Tinham				Não tinham
		Total	Tipo de esgotamento sanitário					Total	Tipo de esgotamento sanitário			
			Rede geral de esgoto ou pluvial	Fossa séptica	Outro				Rede geral de esgoto ou pluvial	Fossa séptica	Outro	
Iluminação pública												
Existe	2.006	1.987	554	468	965	19	6.565	6.501	1.719	1.676	3.106	64
Não existe	24	22	3	2	17	2	89	84	11	7	66	5
Sem declaração	15	14	2	9	3	1	39	37	2	24	11	2
Pavimentação												
Existe	1.571	1.565	498	267	800	6	4.986	4.962	1.525	908	2.529	24
Não existe	459	444	59	203	182	15	1.668	1.623	205	775	643	45
Sem declaração	15	14	2	9	3	1	39	37	2	24	11	2
Calçada												
Existe	1.635	1.624	512	259	853	11	5.209	5.167	1.568	891	2.708	42
Não existe	395	385	45	211	129	10	1.445	1.418	162	792	464	27
Sem declaração	15	14	2	9	3	1	39	37	2	24	11	2
Meio-fio / guia												
Existe	1.598	1.591	494	273	824	7	5.097	5.071	1.514	940	2.617	26
Não existe	432	418	63	197	158	14	1.557	1.514	216	743	555	43
Sem declaração	15	14	2	9	3	1	39	37	2	24	11	2
Bueiro / boca de lobo												
Existe	189	189	95	2	92	-	572	572	285	2	285	-
Não existe	1.841	1.820	462	468	890	21	6.082	6.013	1.445	1.681	2.887	69
Sem declaração	15	14	2	9	3	1	39	37	2	24	11	2
Rampa para cadeirante												
Existe	15	15	3	12	-	-	50	50	11	39		-
Não existe	2.015	1.994	554	458	982	21	6.604	6.535	1.719	1.644	3.172	69
Sem declaração	15	14	2	9	3	1	39	37	2	24	11	2
Arborização												
Existe	1.173	1.159	265	398	496	14	3.956	3.916	827	1.449	1.640	40
Não existe	857	850	292	72	486	7	2.698	2.669	903	234	1.532	29
Sem declaração	15	14	2	9	3	1	39	37	2	24	11	2
Esgoto a céu aberto												
Existe	1.325	1.314	270	374	670	11	4.400	4.362	863	1.370	2.129	38
Não existe	705	695	287	96	312	10	2.254	2.223	867	313	1.043	31
Sem declaração	15	14	2	9	3	1	39	37	2	24	11	2
Lixo acumulado nos logradouros												
Existe	77	77	28	-	49	-	254	254	91	-	163	-
Não existe	1.953	1.932	529	470	933	21	6.400	6.331	1.639	1.683	3.009	69
Sem declaração	15	14	2	9	3	1	39	37	2	24	11	2
Mataraca	**1.735**	**1.693**	**53**	**21**	**1.619**	**42**	**6.514**	**6.398**	**203**	**80**	**6.115**	**116**
Identificação do logradouro												
Existe	200	198	2	8	188	2	692	689	8	29	652	3
Não existe	1.532	1.492	51	13	1.428	40	5.815	5.702	195	51	5.456	113
Sem declaração	3	3	-	-	3	-	7	7	-	-	7	-
Iluminação pública												
Existe	1.714	1.674	53	21	1.600	40	6.441	6.328	203	80	6.045	113
Não existe	18	16	-	-	16	2	66	63	-	-	63	3
Sem declaração	3	3	-	-	3	-	7	7	-	-	7	-
Pavimentação												
Existe	802	787	13	17	757	15	3.030	2.992	56	62	2.874	38
Não existe	930	903	40	4	859	27	3.477	3.399	147	18	3.234	78
Sem declaração	3	3	-	-	3	-	7	7	-	-	7	-
Calçada												
Existe	41	41	1	-	40	-	129	129	6	-	123	-
Não existe	1.691	1.649	52	21	1.576	42	6.378	6.262	197	80	5.985	116
Sem declaração	3	3	-	-	3	-	7	7	-	-	7	-
Meio-fio / guia												
Existe	888	873	17	17	839	15	3.359	3.321	78	62	3.181	38
Não existe	844	817	36	4	777	27	3.148	3.070	125	18	2.927	78
Sem declaração	3	3	-	-	3	-	7	7	-	-	7	-
Bueiro / boca de lobo												
Existe	230	221	6	3	212	9	895	871	29	9	833	24
Não existe	1.502	1.469	47	18	1.404	33	5.612	5.520	174	71	5.275	92
Sem declaração	3	3	-	-	3	-	7	7	-	-	7	-
Rampa para cadeirante												
Existe	16	16	-	-	16	-	62	62	-	-	62	-
Não existe	1.716	1.674	53	21	1.600	42	6.445	6.329	203	80	6.046	116
Sem declaração	3	3	-	-	3	-	7	7	-	-	7	-

ANUÁRIO ESTATÍSTICO DO ESTADO DA PARAÍBA - 2011

II - Características Demográficas e Sociais

2.1 - Demografia

2.1.2 - Domicílios

2.1.2.2 - Características dos Domicílios e Entorno

Tabela 03 - Domicílios particulares permanentes e moradores em domicílios particulares permanentes, por existência de banheiro ou sanitário e tipo de esgotamento sanitário, segundo as características do entorno nos municípios - Paraíba - 2010

Características do entorno e municípios	Domicílios particulares permanentes						Moradores em domicílios particulares permanentes					
	Total	Existência de banheiro ou sanitário					Total	Existência de banheiro ou sanitário				
		Tinham				Não tinham		Tinham				Não tinham
		Total	Tipo de esgotamento sanitário					Total	Tipo de esgotamento sanitário			
			Rede geral de esgoto ou pluvial	Fossa séptica	Outro				Rede geral de esgoto ou pluvial	Fossa séptica	Outro	
Arborização												
Existe	1.283	1.249	39	19	1.191	34	4.847	4.757	147	68	4.542	90
Não existe	449	441	14	2	425	8	1.660	1.634	56	12	1.566	26
Sem declaração	3	3	-	-	3	-	7	7	-	-	7	-
Esgoto a céu aberto												
Existe	1.640	1.600	39	21	1.540	40	6.165	6.052	153	80	5.819	113
Não existe	92	90	14	-	76	2	342	339	50	-	289	3
Sem declaração	3	3	-	-	3	-	7	7	-	-	7	-
Lixo acumulado nos logradouros												
Existe	33	33	-	-	33	-	112	112	-	-	112	-
Não existe	1.699	1.657	53	21	1.583	42	6.395	6.279	203	80	5.996	116
Sem declaração	3	3	-	-	3	-	7	7	-	-	7	-
Matinhas	**186**	**184**	**121**	**1**	**62**	**2**	**682**	**678**	**428**	**8**	**242**	**4**
Identificação do logradouro												
Existe	-	-	-	-	-	-	-	-	-	-	-	-
Não existe	186	184	121	1	62	2	682	678	428	8	242	4
Sem declaração	-	-	-	-	-	-	-	-	-	-	-	-
Iluminação pública												
Existe	177	175	118	1	56	2	647	643	417	8	218	4
Não existe	9	9	3	-	6	-	35	35	11	-	24	-
Sem declaração	-	-	-	-	-	-	-	-	-	-	-	-
Pavimentação												
Existe	175	173	112	1	60	2	635	631	390	8	233	4
Não existe	11	11	9	-	2	-	47	47	38	-	9	-
Sem declaração	-	-	-	-	-	-	-	-	-	-	-	-
Calçada												
Existe	110	109	73	-	36	1	400	399	266	-	133	1
Não existe	76	75	48	1	26	1	282	279	162	8	109	3
Sem declaração	-	-	-	-	-	-	-	-	-	-	-	-
Meio-fio / guia												
Existe	175	173	112	1	60	2	635	631	390	8	233	4
Não existe	11	11	9	-	2	-	47	47	38	-	9	-
Sem declaração	-	-	-	-	-	-	-	-	-	-	-	-
Bueiro / boca de lobo												
Existe	42	42	35	1	6	-	162	162	129	8	25	-
Não existe	144	142	86	-	56	2	520	516	299	-	217	4
Sem declaração	-	-	-	-	-	-	-	-	-	-	-	-
Rampa para cadeirante												
Existe	-	-	-	-	-	-	-	-	-	-	-	-
Não existe	186	184	121	1	62	2	682	678	428	8	242	4
Sem declaração	-	-	-	-	-	-	-	-	-	-	-	-
Arborização												
Existe	114	114	65	-	49	-	414	414	225	-	189	-
Não existe	72	70	56	1	13	2	268	264	203	8	53	4
Sem declaração	-	-	-	-	-	-	-	-	-	-	-	-
Esgoto a céu aberto												
Existe	16	16	16	-	-	-	53	53	53	-	-	-
Não existe	170	168	105	1	62	2	629	625	375	8	242	4
Sem declaração	-	-	-	-	-	-	-	-	-	-	-	-
Lixo acumulado nos logradouros												
Existe	1	1	1	-	-	-	7	7	7	-	-	-
Não existe	185	183	120	1	62	2	675	671	421	8	242	4
Sem declaração	-	-	-	-	-	-	-	-	-	-	-	-
Mato Grosso	**327**	**321**	**218**	**21**	**82**	**6**	**1.198**	**1.183**	**789**	**90**	**304**	**15**
Identificação do logradouro												
Existe	233	229	175	10	44	4	845	837	638	41	158	8
Não existe	91	89	43	11	35	2	337	330	151	49	130	7
Sem declaração	3	3	-	-	3	-	16	16	-	-	16	-
Iluminação pública												
Existe	277	272	205	10	57	5	1.003	992	747	41	204	11
Não existe	47	46	13	11	22	1	179	175	42	49	84	4
Sem declaração	3	3	-	-	3	-	16	16	-	-	16	-
Pavimentação												
Existe	265	260	203	8	49	5	958	947	740	35	172	11
Não existe	59	58	15	13	30	1	224	220	49	55	116	4

ANUÁRIO ESTATÍSTICO DO ESTADO DA PARAÍBA - 2011

II - Características Demográficas e Sociais

2.1 - Demografia

2.1.2 - Domicílios

2.1.2.2 - Características dos Domicílios e Entorno

Tabela 03 - Domicílios particulares permanentes e moradores em domicílios particulares permanentes, por existência de banheiro ou sanitário e tipo de esgotamento sanitário, segundo as características do entorno nos municípios - Paraíba - 2010

Características do entorno e municípios	Domicílios particulares permanentes						Moradores em domicílios particulares permanentes					
	Total	Existência de banheiro ou sanitário					Total	Existência de banheiro ou sanitário				
		Tinham				Não tinham		Tinham				Não tinham
		Total	Tipo de esgotamento sanitário					Total	Tipo de esgotamento sanitário			
			Rede geral de esgoto ou pluvial	Fossa séptica	Outro				Rede geral de esgoto ou pluvial	Fossa séptica	Outro	
Sem declaração	3	3	-	-	3	-	16	16	-	-	16	-
Calçada												
Existe	47	47	36	1	10	-	171	171	126	4	41	-
Não existe	277	271	182	20	69	6	1.011	996	663	86	247	15
Sem declaração	3	3	-	-	3	-	16	16	-	-	16	-
Meio-fio / guia												
Existe	267	262	203	8	51	5	963	952	740	35	177	11
Não existe	57	56	15	13	28	1	219	215	49	55	111	4
Sem declaração	3	3	-	-	3	-	16	16	-	-	16	-
Bueiro / boca de lobo												
Existe	91	89	83	-	6	2	334	331	309	-	22	3
Não existe	233	229	135	21	73	4	848	836	480	90	266	12
Sem declaração	3	3	-	-	3	-	16	16	-	-	16	-
Rampa para cadeirante												
Existe	-	-	-	-	-	-	-	-	-	-	-	-
Não existe	324	318	218	21	79	6	1.182	1.167	789	90	288	15
Sem declaração	3	3	-	-	3	-	16	16	-	-	16	-
Arborização												
Existe	314	308	213	19	76	6	1.144	1.129	776	80	273	15
Não existe	10	10	5	2	3	-	38	38	13	10	15	-
Sem declaração	3	3	-	-	3	-	16	16	-	-	16	-
Esgoto a céu aberto												
Existe	-	-	-	-	-	-	-	-	-	-	-	-
Não existe	324	318	218	21	79	6	1.182	1.167	789	90	288	15
Sem declaração	3	3	-	-	3	-	16	16	-	-	16	-
Lixo acumulado nos logradouros												
Existe	2	2	-	-	2	-	5	5	-	-	5	-
Não existe	322	316	218	21	77	6	1.177	1.162	789	90	283	15
Sem declaração	3	3	-	-	3	-	16	16	-	-	16	-
Maturéia	**1.147**	**1.139**	**354**	**5**	**780**	**8**	**3.853**	**3.827**	**1.216**	**18**	**2.593**	**26**
Identificação do logradouro												
Existe	781	779	255	5	519	2	2.581	2.576	857	18	1.701	5
Não existe	366	360	99	-	261	6	1.272	1.251	359	-	892	21
Sem declaração	-	-	-	-	-	-	-	-	-	-	-	-
Iluminação pública												
Existe	1.118	1.112	351	5	756	6	3.766	3.747	1.206	18	2.523	19
Não existe	29	27	3	-	24	2	87	80	10	-	70	7
Sem declaração	-	-	-	-	-	-	-	-	-	-	-	-
Pavimentação												
Existe	561	560	207	2	351	1	1.803	1.799	698	6	1.095	4
Não existe	586	579	147	3	429	7	2.050	2.028	518	12	1.498	22
Sem declaração	-	-	-	-	-	-	-	-	-	-	-	-
Calçada												
Existe	17	17	5	-	12	-	55	55	14	-	41	-
Não existe	1.130	1.122	349	5	768	8	3.798	3.772	1.202	18	2.552	26
Sem declaração	-	-	-	-	-	-	-	-	-	-	-	-
Meio-fio / guia												
Existe	569	568	214	2	352	1	1.841	1.837	730	6	1.101	4
Não existe	578	571	140	3	428	7	2.012	1.990	486	12	1.492	22
Sem declaração	-	-	-	-	-	-	-	-	-	-	-	-
Bueiro / boca de lobo												
Existe	84	84	33	1	50	-	299	299	117	5	177	-
Não existe	1.063	1.055	321	4	730	8	3.554	3.528	1.099	13	2.416	26
Sem declaração	-	-	-	-	-	-	-	-	-	-	-	-
Rampa para cadeirante												
Existe	-	-	-	-	-	-	-	-	-	-	-	-
Não existe	1.147	1.139	354	5	780	8	3.853	3.827	1.216	18	2.593	26
Sem declaração	-	-	-	-	-	-	-	-	-	-	-	-
Arborização												
Existe	991	987	319	4	664	4	3.289	3.276	1.082	12	2.182	13
Não existe	156	152	35	1	116	4	564	551	134	6	411	13
Sem declaração	-	-	-	-	-	-	-	-	-	-	-	-
Esgoto a céu aberto												
Existe	128	128	21	-	107	-	456	456	66	-	390	-
Não existe	1.019	1.011	333	5	673	8	3.397	3.371	1.150	18	2.203	26

ANUÁRIO ESTATÍSTICO DO ESTADO DA PARAÍBA - 2011

II - Características Demográficas e Sociais

2.1 - Demografia

2.1.2 - Domicílios

2.1.2.2 - Características dos Domicílios e Entorno

Tabela 03 - Domicílios particulares permanentes e moradores em domicílios particulares permanentes, por existência de banheiro ou sanitário e tipo de esgotamento sanitário, segundo as características do entorno nos municípios - Paraíba - 2010

Características do entorno e municípios	Domicílios particulares permanentes						Moradores em domicílios particulares permanentes					
	Total	Existência de banheiro ou sanitário					Total	Existência de banheiro ou sanitário				
		Tinham				Não tinham		Tinham				Não tinham
		Total	Tipo de esgotamento sanitário					Total	Tipo de esgotamento sanitário			
			Rede geral de esgoto ou pluvial	Fossa séptica	Outro				Rede geral de esgoto ou pluvial	Fossa séptica	Outro	
Sem declaração	-	-	-	-	-	-	-	-	-	-	-	-
Lixo acumulado nos logradouros												
Existe	-	-	-	-	-	-	-	-	-	-	-	-
Não existe	1.147	1.139	354	5	780	8	3.853	3.827	1.216	18	2.593	26
Sem declaração	-	-	-	-	-	-	-	-	-	-	-	-
Mogeiro	**1.726**	**1.685**	**14**	**149**	**1.522**	**41**	**5.582**	**5.466**	**44**	**489**	**4.933**	**116**
Identificação do logradouro												
Existe	1.018	993	7	46	940	25	3.288	3.209	23	157	3.029	79
Não existe	690	675	7	103	565	15	2.220	2.185	21	332	1.832	35
Sem declaração	18	17	-	-	17	1	74	72	-	-	72	2
Iluminação pública												
Existe	1.692	1.655	14	148	1.493	37	5.453	5.348	44	488	4.816	105
Não existe	16	13	-	1	12	3	55	46	-	1	45	9
Sem declaração	18	17	-	-	17	1	74	72	-	-	72	2
Pavimentação												
Existe	850	842	12	77	753	8	2.692	2.671	38	247	2.386	21
Não existe	858	826	2	72	752	32	2.816	2.723	6	242	2.475	93
Sem declaração	18	17	-	-	17	1	74	72	-	-	72	2
Calçada												
Existe	301	300	2	13	285	1	928	925	6	38	881	3
Não existe	1.407	1.368	12	136	1.220	39	4.580	4.469	38	451	3.980	111
Sem declaração	18	17	-	-	17	1	74	72	-	-	72	2
Meio-fio / guia												
Existe	845	836	12	33	791	9	2.664	2.639	38	103	2.498	25
Não existe	863	832	2	116	714	31	2.844	2.755	6	386	2.363	89
Sem declaração	18	17	-	-	17	1	74	72	-	-	72	2
Bueiro / boca de lobo												
Existe	237	236	5	1	230	1	780	777	17	1	759	3
Não existe	1.471	1.432	9	148	1.275	39	4.728	4.617	27	488	4.102	111
Sem declaração	18	17	-	-	17	1	74	72	-	-	72	2
Rampa para cadeirante												
Existe	34	33	-	13	20	1	103	102	-	45	57	1
Não existe	1.674	1.635	14	136	1.485	39	5.405	5.292	44	444	4.804	113
Sem declaração	18	17	-	-	17	1	74	72	-	-	72	2
Arborização												
Existe	1.551	1.522	13	135	1.374	29	5.028	4.951	41	448	4.462	77
Não existe	157	146	1	14	131	11	480	443	3	41	399	37
Sem declaração	18	17	-	-	17	1	74	72	-	-	72	2
Esgoto a céu aberto												
Existe	1.292	1.259	10	79	1.170	33	4.207	4.104	31	266	3.807	103
Não existe	416	409	4	70	335	7	1.301	1.290	13	223	1.054	11
Sem declaração	18	17	-	-	17	1	74	72	-	-	72	2
Lixo acumulado nos logradouros												
Existe	36	36	1	16	19	-	101	101	1	55	45	-
Não existe	1.672	1.632	13	133	1.486	40	5.407	5.293	43	434	4.816	114
Sem declaração	18	17	-	-	17	1	74	72	-	-	72	2
Montadas	**933**	**923**	**511**	**3**	**409**	**10**	**3.141**	**3.111**	**1.703**	**8**	**1.400**	**30**
Identificação do logradouro												
Existe	459	451	224	-	227	8	1.523	1.496	748	-	748	27
Não existe	472	470	287	3	180	2	1.611	1.608	955	8	645	3
Sem declaração	2	2	-	-	2	-	7	7	-	-	7	-
Iluminação pública												
Existe	910	900	506	3	391	10	3.057	3.027	1.685	8	1.334	30
Não existe	21	21	5	-	16	-	77	77	18	-	59	-
Sem declaração	2	2	-	-	2	-	7	7	-	-	7	-
Pavimentação												
Existe	698	690	465	1	224	8	2.328	2.306	1.542	3	761	22
Não existe	233	231	46	2	183	2	806	798	161	5	632	8
Sem declaração	2	2	-	-	2	-	7	7	-	-	7	-
Calçada												
Existe	477	473	348	1	124	4	1.601	1.588	1.173	3	412	13
Não existe	454	448	163	2	283	6	1.533	1.516	530	5	981	17
Sem declaração	2	2	-	-	2	-	7	7	-	-	7	-
Meio-fio / guia												
Existe	698	690	466	1	223	8	2.328	2.306	1.545	3	758	22

ANUÁRIO ESTATÍSTICO DO ESTADO DA PARAÍBA - 2011

II - Características Demográficas e Sociais

2.1 - Demografia

2.1.2 - Domicílios

2.1.2.2 - Características dos Domicílios e Entorno

Tabela 03 - Domicílios particulares permanentes e moradores em domicílios particulares permanentes, por existência de banheiro ou sanitário e tipo de esgotamento sanitário, segundo as características do entorno nos municípios - Paraíba - 2010

Características do entorno e municípios	Domicílios particulares permanentes						Moradores em domicílios particulares permanentes					
	Total	Existência de banheiro ou sanitário					Total	Existência de banheiro ou sanitário				
		Tinham				Não tinham		Tinham				Não tinham
		Total	Tipo de esgotamento sanitário					Total	Tipo de esgotamento sanitário			
			Rede geral de esgoto ou pluvial	Fossa séptica	Outro				Rede geral de esgoto ou pluvial	Fossa séptica	Outro	
Não existe	233	231	45	2	184	2	806	798	158	5	635	8
Sem declaração	2	2	-	-	2	-	7	7	-	-	7	-
Bueiro / boca de lobo												
Existe	8	8	4	1	3	-	25	25	14	3	8	-
Não existe	923	913	507	2	404	10	3.109	3.079	1.689	5	1.385	30
Sem declaração	2	2	-	-	2	-	7	7	-	-	7	-
Rampa para cadeirante												
Existe	9	9	4	-	5	-	44	44	23	-	21	-
Não existe	922	912	507	3	402	10	3.090	3.060	1.680	8	1.372	30
Sem declaração	2	2	-	-	2	-	7	7	-	-	7	-
Arborização												
Existe	905	895	499	3	393	10	3.041	3.011	1.657	8	1.346	30
Não existe	26	26	12	-	14	-	93	93	46	-	47	-
Sem declaração	2	2	-	-	2	-	7	7	-	-	7	-
Esgoto a céu aberto												
Existe	171	169	31	3	135	2	579	571	103	8	460	8
Não existe	760	752	480	-	272	8	2.555	2.533	1.600	-	933	22
Sem declaração	2	2	-	-	2	-	7	7	-	-	7	-
Lixo acumulado nos logradouros												
Existe	6	6	3	1	2	-	19	19	10	3	6	-
Não existe	925	915	508	2	405	10	3.115	3.085	1.693	5	1.387	30
Sem declaração	2	2	-	-	2	-	7	7	-	-	7	-
Monte Horebe	**781**	**775**	**691**	**1**	**83**	**6**	**2.497**	**2.478**	**2.183**	**5**	**290**	**19**
Identificação do logradouro												
Existe	247	244	216	-	28	3	728	716	637	-	79	12
Não existe	533	530	474	1	55	3	1.767	1.760	1.544	5	211	7
Sem declaração	1	1	1	-	-	-	2	2	2	-	-	-
Iluminação pública												
Existe	730	726	658	-	68	4	2.313	2.298	2.067	-	231	15
Não existe	50	48	32	1	15	2	182	178	114	5	59	4
Sem declaração	1	1	1	-	-	-	2	2	2	-	-	-
Pavimentação												
Existe	647	644	586	1	57	3	2.005	1.995	1.805	5	185	10
Não existe	133	130	104	-	26	3	490	481	376	-	105	9
Sem declaração	1	1	1	-	-	-	2	2	2	-	-	-
Calçada												
Existe	746	740	671	-	69	6	2.376	2.357	2.117	-	240	19
Não existe	34	34	19	1	14	-	119	119	64	5	50	-
Sem declaração	1	1	1	-	-	-	2	2	2	-	-	-
Meio-fio / guia												
Existe	682	678	612	1	65	4	2.159	2.144	1.915	5	224	15
Não existe	98	96	78	-	18	2	336	332	266	-	66	4
Sem declaração	1	1	1	-	-	-	2	2	2	-	-	-
Bueiro / boca de lobo												
Existe	-	-	-	-	-	-	-	-	-	-	-	-
Não existe	780	774	690	1	83	6	2.495	2.476	2.181	5	290	19
Sem declaração	1	1	1	-	-	-	2	2	2	-	-	-
Rampa para cadeirante												
Existe	-	-	-	-			-	-		-		-
Não existe	780	774	690	1	83	6	2.495	2.476	2.181	5	290	19
Sem declaração	1	1	1	-	-	-	2	2	2	-	-	-
Arborização												
Existe	730	725	654	1	70	5	2.330	2.312	2.066	5	241	18
Não existe	50	49	36	-	13	1	165	164	115	-	49	1
Sem declaração	1	1	1	-	-	-	2	2	2	-	-	-
Esgoto a céu aberto												
Existe	25	25	24	-	1	-	87	87	82	-	5	-
Não existe	755	749	666	1	82	6	2.408	2.389	2.099	5	285	19
Sem declaração	1	1	1	-	-	-	2	2	2	-	-	-
Lixo acumulado nos logradouros												
Existe	1	1	1	-	-	-	5	5	5	-	-	-
Não existe	779	773	689	1	83	6	2.490	2.471	2.176	5	290	19
Sem declaração	1	1	1	-	-	-	2	2	2	-	-	-
Monteiro	**6.529**	**6.493**	**5.399**	**192**	**902**	**36**	**20.192**	**20.109**	**16.476**	**648**	**2.985**	**83**
Identificação do logradouro												

ANUÁRIO ESTATÍSTICO DO ESTADO DA PARAÍBA - 2011

II - Características Demográficas e Sociais

2.1 - Demografia

2.1.2 - Domicílios

2.1.2.2 - Características dos Domicílios e Entorno

Tabela 03 - Domicílios particulares permanentes e moradores em domicílios particulares permanentes, por existência de banheiro ou sanitário e tipo de esgotamento sanitário, segundo as características do entorno nos municípios - Paraíba - 2010

Características do entorno e municípios	Domicílios particulares permanentes						Moradores em domicílios particulares permanentes					
	Total	Existência de banheiro ou sanitário					Total	Existência de banheiro ou sanitário				
		Tinham				Não tinham		Tinham				Não tinham
		Total	Tipo de esgotamento sanitário					Total	Tipo de esgotamento sanitário			
			Rede geral de esgoto ou pluvial	Fossa séptica	Outro				Rede geral de esgoto ou pluvial	Fossa séptica	Outro	
Existe	2.411	2.405	2.209	19	177	6	7.420	7.410	6.779	59	572	10
Não existe	4.118	4.088	3.190	173	725	30	12.772	12.699	9.697	589	2.413	73
Sem declaração	-	-	-	-	-	-	-	-	-	-	-	-
Iluminação pública												
Existe	6.439	6.404	5.332	191	881	35	19.913	19.831	16.272	646	2.913	82
Não existe	90	89	67	1	21	1	279	278	204	2	72	1
Sem declaração	-	-	-	-	-	-	-	-	-	-	-	-
Pavimentação												
Existe	3.746	3.732	3.490	34	208	14	11.298	11.270	10.500	108	662	28
Não existe	2.783	2.761	1.909	158	694	22	8.894	8.839	5.976	540	2.323	55
Sem declaração	-	-	-	-	-	-	-	-	-	-	-	-
Calçada												
Existe	4.903	4.883	4.462	41	380	20	14.927	14.883	13.542	130	1.211	44
Não existe	1.626	1.610	937	151	522	16	5.265	5.226	2.934	518	1.774	39
Sem declaração	-	-	-	-	-	-	-	-	-	-	-	-
Meio-fio / guia												
Existe	3.643	3.632	3.426	18	188	11	10.984	10.962	10.329	61	572	22
Não existe	2.886	2.861	1.973	174	714	25	9.208	9.147	6.147	587	2.413	61
Sem declaração	-	-	-	-	-	-	-	-	-	-	-	-
Bueiro / boca de lobo												
Existe	56	55	54	-	1	1	161	156	155	-	1	5
Não existe	6.473	6.438	5.345	192	901	35	20.031	19.953	16.321	648	2.984	78
Sem declaração	-	-	-	-	-	-	-	-	-	-	-	-
Rampa para cadeirante												
Existe	82	82	81	-	1	-	261	261	260	-	1	-
Não existe	6.447	6.411	5.318	192	901	36	19.931	19.848	16.216	648	2.984	83
Sem declaração	-	-	-	-	-	-	-	-	-	-	-	-
Arborização												
Existe	5.808	5.779	4.889	146	744	29	18.024	17.955	14.989	507	2.459	69
Não existe	721	714	510	46	158	7	2.168	2.154	1.487	141	526	14
Sem declaração	-	-	-	-	-	-	-	-	-	-	-	-
Esgoto a céu aberto												
Existe	1.201	1.189	664	125	400	12	4.050	4.020	2.231	438	1.351	30
Não existe	5.328	5.304	4.735	67	502	24	16.142	16.089	14.245	210	1.634	53
Sem declaração	-	-	-	-	-	-	-	-	-	-	-	-
Lixo acumulado nos logradouros												
Existe	40	38	35	-	3	2	122	120	114	-	6	2
Não existe	6.489	6.455	5.364	192	899	34	20.070	19.989	16.362	648	2.979	81
Sem declaração	-	-	-	-	-	-	-	-	-	-	-	-
Mulungu	**1.371**	**1.328**	**92**	**74**	**1.162**	**43**	**4.531**	**4.384**	**286**	**287**	**3.811**	**147**
Identificação do logradouro												
Existe	719	710	80	5	625	9	2.260	2.233	248	20	1.965	27
Não existe	652	618	12	69	537	34	2.271	2.151	38	267	1.846	120
Sem declaração	-	-	-	-	-	-	-	-	-	-	-	-
Iluminação pública												
Existe	1.313	1.278	92	68	1.118	35	4.313	4.197	286	262	3.649	116
Não existe	58	50		6	44	8	218	187		25	162	31
Sem declaração	-	-	-	-	-	-	-	-	-	-	-	-
Pavimentação												
Existe	1.047	1.025	88	5	932	22	3.352	3.290	276	14	3.000	62
Não existe	324	303	4	69	230	21	1.179	1.094	10	273	811	85
Sem declaração	-	-	-	-	-	-	-	-	-	-	-	-
Calçada												
Existe	995	976	83	5	888	19	3.172	3.117	256	14	2.847	55
Não existe	376	352	9	69	274	24	1.359	1.267	30	273	964	92
Sem declaração	-	-	-	-	-	-	-	-	-	-	-	-
Meio-fio / guia												
Existe	1.055	1.033	88	5	940	22	3.384	3.322	276	14	3.032	62
Não existe	316	295	4	69	222	21	1.147	1.062	10	273	779	85
Sem declaração	-	-	-	-	-	-	-	-	-	-	-	-
Bueiro / boca de lobo												
Existe	162	160	42	5	113	2	524	522	134	21	367	2
Não existe	1.209	1.168	50	69	1.049	41	4.007	3.862	152	266	3.444	145
Sem declaração	-	-	-	-	-	-	-	-	-	-	-	-
Rampa para cadeirante												

ANUÁRIO ESTATÍSTICO DO ESTADO DA PARAÍBA - 2011

II - Características Demográficas e Sociais

2.1 - Demografia

2.1.2 - Domicílios

2.1.2.2 - Características dos Domicílios e Entorno

Tabela 03 - Domicílios particulares permanentes e moradores em domicílios particulares permanentes, por existência de banheiro ou sanitário e tipo de esgotamento sanitário, segundo as características do entorno nos municípios - Paraíba - 2010

Características do entorno e municípios	Domicílios particulares permanentes						Moradores em domicílios particulares permanentes					
	Total	Existência de banheiro ou sanitário					Total	Existência de banheiro ou sanitário				
		Tinham				Não tinham		Tinham				Não tinham
		Total	Tipo de esgotamento sanitário					Total	Tipo de esgotamento sanitário			
			Rede geral de esgoto ou pluvial	Fossa séptica	Outro				Rede geral de esgoto ou pluvial	Fossa séptica	Outro	
Existe	33	32	1	-	31	1	116	115	5	-	110	1
Não existe	1.338	1.296	91	74	1.131	42	4.415	4.269	281	287	3.701	146
Sem declaração	-	-	-	-	-	-	-	-	-	-	-	-
Arborização												
Existe	1.233	1.200	85	67	1.048	33	4.085	3.977	260	265	3.452	108
Não existe	138	128	7	7	114	10	446	407	26	22	359	39
Sem declaração	-	-	-	-	-	-	-	-	-	-	-	-
Esgoto a céu aberto												
Existe	554	530	13	9	508	24	1.820	1.730	48	29	1.653	90
Não existe	817	798	79	65	654	19	2.711	2.654	238	258	2.158	57
Sem declaração	-	-	-	-	-	-	-	-	-	-	-	-
Lixo acumulado nos logradouros												
Existe	40	34	-	-	34	6	128	108	-	-	108	20
Não existe	1.331	1.294	92	74	1.128	37	4.403	4.276	286	287	3.703	127
Sem declaração	-	-	-	-	-	-	-	-	-	-	-	-
Natuba	**1.053**	**1.041**	**84**	**281**	**676**	**12**	**3.633**	**3.589**	**295**	**932**	**2.362**	**44**
Identificação do logradouro												
Existe	204	201	31	53	117	3	682	672	103	182	387	10
Não existe	847	839	53	228	558	8	2.941	2.911	192	750	1.969	30
Sem declaração	2	1	-	-	1	1	10	6	-	-	6	4
Iluminação pública												
Existe	1.022	1.012	84	256	672	10	3.521	3.484	295	840	2.349	37
Não existe	29	28	-	25	3	1	102	99	-	92	7	3
Sem declaração	2	1	-	-	1	1	10	6	-	-	6	4
Pavimentação												
Existe	677	675	73	179	423	2	2.246	2.241	248	563	1.430	5
Não existe	374	365	11	102	252	9	1.377	1.342	47	369	926	35
Sem declaração	2	1	-	-	1	1	10	6	-	-	6	4
Calçada												
Existe	246	245	9	86	150	1	782	779	26	274	479	3
Não existe	805	795	75	195	525	10	2.841	2.804	269	658	1.877	37
Sem declaração	2	1	-	-	1	1	10	6	-	-	6	4
Meio-fio / guia												
Existe	677	675	73	179	423	2	2.246	2.241	248	563	1.430	5
Não existe	374	365	11	102	252	9	1.377	1.342	47	369	926	35
Sem declaração	2	1	-	-	1	1	10	6	-	-	6	4
Bueiro / boca de lobo												
Existe	198	197	14	58	125	1	618	616	40	169	407	2
Não existe	853	843	70	223	550	10	3.005	2.967	255	763	1.949	38
Sem declaração	2	1	-	-	1	1	10	6	-	-	6	4
Rampa para cadeirante												
Existe	-	-	-	-	-	-	-	-	-	-	-	-
Não existe	1.051	1.040	84	281	675	11	3.623	3.583	295	932	2.356	40
Sem declaração	2	1	-	-	1	1	10	6	-	-	6	4
Arborização												
Existe	896	886	66	233	587	10	3.087	3.050	243	752	2.055	37
Não existe	155	154	18	48	88	1	536	533	52	180	301	3
Sem declaração	2	1	-	-	1	1	10	6	-	-	6	4
Esgoto a céu aberto												
Existe	275	272	11	102	159	3	954	940	41	354	545	14
Não existe	776	768	73	179	516	8	2.669	2.643	254	578	1.811	26
Sem declaração	2	1	-	-	1	1	10	6	-	-	6	4
Lixo acumulado nos logradouros												
Existe	155	153	1	32	120	2	539	531	10	103	418	8
Não existe	896	887	83	249	555	9	3.084	3.052	285	829	1.938	32
Sem declaração	2	1	-	-	1	1	10	6	-	-	6	4
Nazarezinho	**955**	**930**	**352**	**44**	**534**	**25**	**3.182**	**3.088**	**1.175**	**157**	**1.756**	**94**
Identificação do logradouro												
Existe	638	632	233	41	358	6	2.087	2.065	752	144	1.169	22
Não existe	317	298	119	3	176	19	1.095	1.023	423	13	587	72
Sem declaração	-	-	-	-	-	-	-	-	-	-	-	-
Iluminação pública												
Existe	955	930	352	44	534	25	3.182	3.088	1.175	157	1.756	94
Não existe	-	-	-	-	-	-	-	-	-	-	-	-
Sem declaração	-	-	-	-	-	-	-	-	-	-	-	-

ANUÁRIO ESTATÍSTICO DO ESTADO DA PARAÍBA - 2011

II - Características Demográficas e Sociais

2.1 - Demografia

2.1.2 - Domicílios

2.1.2.2 - Características dos Domicílios e Entorno

Tabela 03 - Domicílios particulares permanentes e moradores em domicílios particulares permanentes, por existência de banheiro ou sanitário e tipo de esgotamento sanitário, segundo as características do entorno nos municípios - Paraíba - 2010

Características do entorno e municípios	Domicílios particulares permanentes						Moradores em domicílios particulares permanentes					
	Total	Existência de banheiro ou sanitário					Total	Existência de banheiro ou sanitário				
		Tinham				Não tinham		Tinham				Não tinham
		Total	Tipo de esgotamento sanitário					Total	Tipo de esgotamento sanitário			
			Rede geral de esgoto ou pluvial	Fossa séptica	Outro				Rede geral de esgoto ou pluvial	Fossa séptica	Outro	
Pavimentação												
Existe	898	883	338	42	503	15	2.983	2.921	1.126	150	1.645	62
Não existe	57	47	14	2	31	10	199	167	49	7	111	32
Sem declaração	-	-	-	-	-	-	-	-	-	-	-	-
Calçada												
Existe	847	837	321	37	479	10	2.774	2.737	1.054	127	1.556	37
Não existe	108	93	31	7	55	15	408	351	121	30	200	57
Sem declaração	-	-	-	-	-	-	-	-	-	-	-	-
Meio-fio / guia												
Existe	905	888	342	43	503	17	3.000	2.934	1.140	153	1.641	66
Não existe	50	42	10	1	31	8	182	154	35	4	115	28
Sem declaração	-	-	-	-	-	-	-	-	-	-	-	-
Bueiro / boca de lobo												
Existe	11	9	1	5	3	2	55	44	4	25	15	11
Não existe	944	921	351	39	531	23	3.127	3.044	1.171	132	1.741	83
Sem declaração	-	-	-	-	-	-	-	-	-	-	-	-
Rampa para cadeirante												
Existe	-	-	-	-	-	-	-	-	-	-	-	-
Não existe	955	930	352	44	534	25	3.182	3.088	1.175	157	1.756	94
Sem declaração	-	-	-	-	-	-	-	-	-	-	-	-
Arborização												
Existe	936	914	345	44	525	22	3.105	3.025	1.147	157	1.721	80
Não existe	19	16	7	-	9	3	77	63	28	-	35	14
Sem declaração	-	-	-	-	-	-	-	-	-	-	-	-
Esgoto a céu aberto												
Existe	54	51	22	-	29	3	181	173	73	-	100	8
Não existe	901	879	330	44	505	22	3.001	2.915	1.102	157	1.656	86
Sem declaração	-	-	-	-	-	-	-	-	-	-	-	-
Lixo acumulado nos logradouros												
Existe	67	54	20	2	32	13	253	200	68	11	121	53
Não existe	888	876	332	42	502	12	2.929	2.888	1.107	146	1.635	41
Sem declaração	-	-	-	-	-	-	-	-	-	-	-	-
Nova Floresta	**2.859**	**2.843**	**16**	**32**	**2.795**	**16**	**9.396**	**9.353**	**53**	**105**	**9.195**	**43**
Identificação do logradouro												
Existe	639	633	3	2	628	6	2.088	2.074	9	4	2.061	14
Não existe	2.197	2.187	13	30	2.144	10	7.210	7.181	44	101	7.036	29
Sem declaração	23	23	-	-	23	-	98	98	-	-	98	-
Iluminação pública												
Existe	2.716	2.701	16	31	2.654	15	8.916	8.875	53	101	8.721	41
Não existe	120	119	-	1	118	1	382	380	-	4	376	2
Sem declaração	23	23	-	-	23	-	98	98	-	-	98	-
Pavimentação												
Existe	1.828	1.819	11	23	1.785	9	5.951	5.927	33	74	5.820	24
Não existe	1.008	1.001	5	9	987	7	3.347	3.328	20	31	3.277	19
Sem declaração	23	23	-	-	23	-	98	98	-	-	98	-
Calçada												
Existe	1.938	1.927	13	21	1.893	11	6.299	6.270	45	72	6.153	29
Não existe	898	893	3	11	879	5	2.999	2.985	8	33	2.944	14
Sem declaração	23	23	-	-	23	-	98	98	-	-	98	-
Meio-fio / guia												
Existe	2.091	2.081	14	28	2.039	10	6.840	6.812	45	91	6.676	28
Não existe	745	739	2	4	733	6	2.458	2.443	8	14	2.421	15
Sem declaração	23	23	-	-	23	-	98	98	-	-	98	-
Bueiro / boca de lobo												
Existe	15	14	-	-	14	1	47	43	-	-	43	4
Não existe	2.821	2.806	16	32	2.758	15	9.251	9.212	53	105	9.054	39
Sem declaração	23	23	-	-	23	-	98	98	-	-	98	-
Rampa para cadeirante												
Existe	1	1	-	-	1	-	8	8	-	-	8	-
Não existe	2.835	2.819	16	32	2.771	16	9.290	9.247	53	105	9.089	43
Sem declaração	23	23	-	-	23	-	98	98	-	-	98	-
Arborização												
Existe	2.626	2.613	15	31	2.567	13	8.615	8.580	47	101	8.432	35
Não existe	210	207	1	1	205	3	683	675	6	4	665	8
Sem declaração	23	23	-	-	23	-	98	98	-	-	98	-

ANUÁRIO ESTATÍSTICO DO ESTADO DA PARAÍBA - 2011

II - Características Demográficas e Sociais

2.1 - Demografia

2.1.2 - Domicílios

2.1.2.2 - Características dos Domicílios e Entorno

Tabela 03 - Domicílios particulares permanentes e moradores em domicílios particulares permanentes, por existência de banheiro ou sanitário e tipo de esgotamento sanitário, segundo as características do entorno nos municípios - Paraíba - 2010

Características do entorno e municípios	Domicílios particulares permanentes						Moradores em domicílios particulares permanentes					
	Total	Existência de banheiro ou sanitário					Total	Existência de banheiro ou sanitário				
		Tinham				Não tinham		Tinham				Não tinham
		Total	Tipo de esgotamento sanitário					Total	Tipo de esgotamento sanitário			
			Rede geral de esgoto ou pluvial	Fossa séptica	Outro				Rede geral de esgoto ou pluvial	Fossa séptica	Outro	
Esgoto a céu aberto												
Existe	4	4	-	-	4	-	8	8	-	-	8	-
Não existe	2.832	2.816	16	32	2.768	16	9.290	9.247	53	105	9.089	43
Sem declaração	23	23	-	-	23	-	98	98	-	-	98	-
Lixo acumulado nos logradouros												
Existe	1	1	-	-	1	-	5	5	-	-	5	-
Não existe	2.835	2.819	16	32	2.771	16	9.293	9.250	53	105	9.092	43
Sem declaração	23	23	-	-	23	-	98	98	-	-	98	-
Nova Olinda	**965**	**943**	**323**	**121**	**499**	**22**	**3.216**	**3.145**	**1.045**	**455**	**1.645**	**71**
Identificação do logradouro												
Existe	196	194	89	20	85	2	636	634	298	80	256	2
Não existe	748	728	233	101	394	20	2.509	2.440	746	375	1.319	69
Sem declaração	21	21	1	-	20	-	71	71	1	-	70	-
Iluminação pública												
Existe	926	906	320	119	467	20	3.084	3.020	1.038	448	1.534	64
Não existe	18	16	2	2	12	2	61	54	6	7	41	7
Sem declaração	21	21	1	-	20	-	71	71	1	-	70	-
Pavimentação												
Existe	716	705	303	89	313	11	2.348	2.315	975	348	992	33
Não existe	228	217	19	32	166	11	797	759	69	107	583	38
Sem declaração	21	21	1	-	20	-	71	71	1	-	70	-
Calçada												
Existe	856	843	318	120	405	13	2.839	2.800	1.030	451	1.319	39
Não existe	88	79	4	1	74	9	306	274	14	4	256	32
Sem declaração	21	21	1	-	20	-	71	71	1	-	70	-
Meio-fio / guia												
Existe	709	698	299	89	310	11	2.326	2.293	966	348	979	33
Não existe	235	224	23	32	169	11	819	781	78	107	596	38
Sem declaração	21	21	1	-	20	-	71	71	1	-	70	-
Bueiro / boca de lobo												
Existe	44	44	19	6	19	-	152	152	64	22	66	-
Não existe	900	878	303	115	460	22	2.993	2.922	980	433	1.509	71
Sem declaração	21	21	1	-	20	-	71	71	1	-	70	-
Rampa para cadeirante												
Existe	-	-	-	-	-	-	-	-	-	-	-	-
Não existe	944	922	322	121	479	22	3.145	3.074	1.044	455	1.575	71
Sem declaração	21	21	1	-	20	-	71	71	1	-	70	-
Arborização												
Existe	864	846	305	119	422	18	2.888	2.830	993	448	1.389	58
Não existe	80	76	17	2	57	4	257	244	51	7	186	13
Sem declaração	21	21	1	-	20	-	71	71	1	-	70	-
Esgoto a céu aberto												
Existe	29	28	4	-	24	1	91	90	9	-	81	1
Não existe	915	894	318	121	455	21	3.054	2.984	1.035	455	1.494	70
Sem declaração	21	21	1	-	20	-	71	71	1	-	70	-
Lixo acumulado nos logradouros												
Existe	16	13	-	-	13	3	54	42	-	-	42	12
Não existe	928	909	322	121	466	19	3.091	3.032	1.044	455	1.533	59
Sem declaração	21	21	1	-	20	-	71	71	1	-	70	-
Nova Palmeira	**795**	**795**	**779**	**2**	**14**	**-**	**2.551**	**2.551**	**2.505**	**8**	**38**	**-**
Identificação do logradouro												
Existe	686	686	673	1	12	-	2.184	2.184	2.151	3	30	-
Não existe	108	108	105	1	2	-	365	365	352	5	8	-
Sem declaração	1	1	1	-	-	-	2	2	2	-	-	-
Iluminação pública												
Existe	788	788	772	2	14	-	2.530	2.530	2.484	8	38	-
Não existe	6	6	6	-	-	-	19	19	19	-	-	-
Sem declaração	1	1	1	-	-	-	2	2	2	-	-	-
Pavimentação												
Existe	721	721	710	1	10	-	2.307	2.307	2.277	3	27	-
Não existe	73	73	68	1	4	-	242	242	226	5	11	-
Sem declaração	1	1	1	-	-	-	2	2	2	-	-	-
Calçada												
Existe	661	661	653	-	8	-	2.121	2.121	2.101	-	20	-
Não existe	133	133	125	2	6	-	428	428	402	8	18	-

ANUÁRIO ESTATÍSTICO DO ESTADO DA PARAÍBA - 2011

II - Características Demográficas e Sociais

2.1 - Demografia

2.1.2 - Domicílios

2.1.2.2 - Características dos Domicílios e Entorno

Tabela 03 - Domicílios particulares permanentes e moradores em domicílios particulares permanentes, por existência de banheiro ou sanitário e tipo de esgotamento sanitário, segundo as características do entorno nos municípios - Paraíba - 2010

Características do entorno e municípios	Domicílios particulares permanentes						Moradores em domicílios particulares permanentes					
	Total	Existência de banheiro ou sanitário					Total	Existência de banheiro ou sanitário				
		Tinham				Não tinham		Tinham				Não tinham
		Total	Tipo de esgotamento sanitário					Total	Tipo de esgotamento sanitário			
			Rede geral de esgoto ou pluvial	Fossa séptica	Outro				Rede geral de esgoto ou pluvial	Fossa séptica	Outro	
Sem declaração	1	1	1	-	-	-	2	2	2	-	-	-
Meio-fio / guia												
Existe	715	715	705	1	9	-	2.291	2.291	2.265	3	23	-
Não existe	79	79	73	1	5	-	258	258	238	5	15	-
Sem declaração	1	1	1	-	-	-	2	2	2	-	-	-
Bueiro / boca de lobo												
Existe	-	-	-	-	-	-	-	-	-	-	-	-
Não existe	794	794	778	2	14	-	2.549	2.549	2.503	8	38	-
Sem declaração	1	1	1	-	-	-	2	2	2	-	-	-
Rampa para cadeirante												
Existe	150	150	148	-	2	-	516	516	511	-	5	-
Não existe	644	644	630	2	12	-	2.033	2.033	1.992	8	33	-
Sem declaração	1	1	1	-	-	-	2	2	2	-	-	-
Arborização												
Existe	711	711	696	2	13	-	2.288	2.288	2.244	8	36	-
Não existe	83	83	82	-	1	-	261	261	259	-	2	-
Sem declaração	1	1	1	-	-	-	2	2	2	-	-	-
Esgoto a céu aberto												
Existe	-	-	-	-	-	-	-	-	-	-	-	-
Não existe	794	794	778	2	14	-	2.549	2.549	2.503	8	38	-
Sem declaração	1	1	1	-	-	-	2	2	2	-	-	-
Lixo acumulado nos logradouros												
Existe	-	-	-	-	-	-	-	-	-	-	-	-
Não existe	794	794	778	2	14	-	2.549	2.549	2.503	8	38	-
Sem declaração	1	1	1	-	-	-	2	2	2	-	-	-
Olho d'Água	**1.086**	**1.048**	**673**	**27**	**348**	**38**	**3.844**	**3.719**	**2.343**	**80**	**1.296**	**125**
Identificação do logradouro												
Existe	478	468	333	6	129	10	1.707	1.676	1.173	20	483	31
Não existe	608	580	340	21	219	28	2.137	2.043	1.170	60	813	94
Sem declaração	-	-	-	-	-	-	-	-	-	-	-	-
Iluminação pública												
Existe	1.068	1.033	668	27	338	35	3.767	3.657	2.323	80	1.254	110
Não existe	18	15	5	-	10	3	77	62	20	-	42	15
Sem declaração	-	-	-	-	-	-	-	-	-	-	-	-
Pavimentação												
Existe	958	934	594	25	315	24	3.372	3.303	2.071	75	1.157	69
Não existe	128	114	79	2	33	14	472	416	272	5	139	56
Sem declaração	-	-	-	-	-	-	-	-	-	-	-	-
Calçada												
Existe	783	768	478	20	270	15	2.800	2.752	1.683	59	1.010	48
Não existe	303	280	195	7	78	23	1.044	967	660	21	286	77
Sem declaração	-	-	-	-	-	-	-	-	-	-	-	-
Meio-fio / guia												
Existe	801	780	455	25	300	21	2.827	2.768	1.589	75	1.104	59
Não existe	285	268	218	2	48	17	1.017	951	754	5	192	66
Sem declaração	-	-	-	-	-	-	-	-	-	-	-	-
Bueiro / boca de lobo												
Existe	16	15	2	4	9	1	45	44	7	9	28	1
Não existe	1.070	1.033	671	23	339	37	3.799	3.675	2.336	71	1.268	124
Sem declaração	-	-	-	-	-	-	-	-	-	-	-	-
Rampa para cadeirante												
Existe	9	7	7	-	-	2	20	16	16	-	-	4
Não existe	1.077	1.041	666	27	348	36	3.824	3.703	2.327	80	1.296	121
Sem declaração	-	-	-	-	-	-	-	-	-	-	-	-
Arborização												
Existe	1.034	1.001	629	27	345	33	3.673	3.570	2.204	80	1.286	103
Não existe	52	47	44	-	3	5	171	149	139	-	10	22
Sem declaração	-	-	-	-	-	-	-	-	-	-	-	-
Esgoto a céu aberto												
Existe	155	149	7	19	123	6	591	564	29	62	473	27
Não existe	931	899	666	8	225	32	3.253	3.155	2.314	18	823	98
Sem declaração	-	-	-	-	-	-	-	-	-	-	-	-
Lixo acumulado nos logradouros												
Existe	26	25	1	-	24	1	107	103	2	-	101	4
Não existe	1.060	1.023	672	27	324	37	3.737	3.616	2.341	80	1.195	121

ANUÁRIO ESTATÍSTICO DO ESTADO DA PARAÍBA - 2011

II - Características Demográficas e Sociais

2.1 - Demografia

2.1.2 - Domicílios

2.1.2.2 - Características dos Domicílios e Entorno

Tabela 03 - Domicílios particulares permanentes e moradores em domicílios particulares permanentes, por existência de banheiro ou sanitário e tipo de esgotamento sanitário, segundo as características do entorno nos municípios - Paraíba - 2010

Características do entorno e municípios	Domicílios particulares permanentes						Moradores em domicílios particulares permanentes					
	Total	Existência de banheiro ou sanitário					Total	Existência de banheiro ou sanitário				
		Tinham				Não tinham		Tinham				Não tinham
		Total	Tipo de esgotamento sanitário					Total	Tipo de esgotamento sanitário			
			Rede geral de esgoto ou pluvial	Fossa séptica	Outro				Rede geral de esgoto ou pluvial	Fossa séptica	Outro	
Sem declaração	-	-	-	-	-	-	-	-	-	-	-	-
Olivedos	**562**	**560**	**379**	**60**	**121**	**2**	**1.902**	**1.896**	**1.282**	**198**	**416**	**6**
Identificação do logradouro												
Existe	500	498	364	33	101	2	1.686	1.680	1.230	107	343	6
Não existe	60	60	14	27	19	-	207	207	46	91	70	-
Sem declaração	2	2	1	-	1	-	9	9	6	-	3	-
Iluminação pública												
Existe	540	538	373	48	117	2	1.824	1.818	1.262	161	395	6
Não existe	20	20	5	12	3	-	69	69	14	37	18	-
Sem declaração	2	2	1	-	1	-	9	9	6	-	3	-
Pavimentação												
Existe	445	444	348	12	84	1	1.490	1.487	1.171	35	281	3
Não existe	115	114	30	48	36	1	403	400	105	163	132	3
Sem declaração	2	2	1	-	1	-	9	9	6	-	3	-
Calçada												
Existe	422	421	329	12	80	1	1.431	1.428	1.114	40	274	3
Não existe	138	137	49	48	40	1	462	459	162	158	139	3
Sem declaração	2	2	1	-	1	-	9	9	6	-	3	-
Meio-fio / guia												
Existe	447	446	348	14	84	1	1.497	1.494	1.171	42	281	3
Não existe	113	112	30	46	36	1	396	393	105	156	132	3
Sem declaração	2	2	1	-	1	-	9	9	6	-	3	-
Bueiro / boca de lobo												
Existe	-	-	-	-	-	-	-	-	-	-	-	-
Não existe	560	558	378	60	120	2	1.893	1.887	1.276	198	413	6
Sem declaração	2	2	1	-	1	-	9	9	6	-	3	-
Rampa para cadeirante												
Existe	-	-	-	-	-	-	-	-	-	-	-	-
Não existe	560	558	378	60	120	2	1.893	1.887	1.276	198	413	6
Sem declaração	2	2	1	-	1	-	9	9	6	-	3	-
Arborização												
Existe	490	488	363	29	96	2	1.636	1.630	1.225	89	316	6
Não existe	70	70	15	31	24	-	257	257	51	109	97	-
Sem declaração	2	2	1	-	1	-	9	9	6	-	3	-
Esgoto a céu aberto												
Existe	258	257	122	45	90	1	916	913	452	153	308	3
Não existe	302	301	256	15	30	1	977	974	824	45	105	3
Sem declaração	2	2	1	-	1	-	9	9	6	-	3	-
Lixo acumulado nos logradouros												
Existe	-	-	-	-	-	-	-	-	-	-	-	-
Não existe	560	558	378	60	120	2	1.893	1.887	1.276	198	413	6
Sem declaração	2	2	1	-	1	-	9	9	6	-	3	-
Ouro Velho	**665**	**658**	**18**	**3**	**637**	**7**	**2.045**	**2.027**	**47**	**11**	**1.969**	**18**
Identificação do logradouro												
Existe	177	176	7	1	168	1	544	541	21	3	517	3
Não existe	485	479	11	2	466	6	1.492	1.477	26	8	1.443	15
Sem declaração	3	3	-	-	3	-	9	9	-	-	9	-
Iluminação pública												
Existe	651	644	18	3	623	7	2.005	1.987	47	11	1.929	18
Não existe	11	11	-	-	11	-	31	31	-	-	31	-
Sem declaração	3	3	-	-	3	-	9	9	-	-	9	-
Pavimentação												
Existe	636	630	18	3	609	6	1.965	1.950	47	11	1.892	15
Não existe	26	25	-	-	25	1	71	68	-	-	68	3
Sem declaração	3	3	-	-	3	-	9	9	-	-	9	-
Calçada												
Existe	512	509	16	3	490	3	1.551	1.543	40	11	1.492	8
Não existe	150	146	2	-	144	4	485	475	7	-	468	10
Sem declaração	3	3	-	-	3	-	9	9	-	-	9	-
Meio-fio / guia												
Existe	604	599	18	3	578	5	1.865	1.851	47	11	1.793	14
Não existe	58	56	-	-	56	2	171	167	-	-	167	4
Sem declaração	3	3	-	-	3	-	9	9	-	-	9	-
Bueiro / boca de lobo												
Existe	26	25	1	-	24	1	95	92	3	-	89	3

ANUÁRIO ESTATÍSTICO DO ESTADO DA PARAÍBA - 2011 IDEME

II - Características Demográficas e Sociais

2.1 - Demografia

2.1.2 - Domicílios

2.1.2.2 - Características dos Domicílios e Entorno

Tabela 03 - Domicílios particulares permanentes e moradores em domicílios particulares permanentes, por existência de banheiro ou sanitário e tipo de esgotamento sanitário, segundo as características do entorno nos municípios - Paraíba - 2010

Características do entorno e municípios	Domicílios particulares permanentes						Moradores em domicílios particulares permanentes					
	Total	Existência de banheiro ou sanitário					Total	Existência de banheiro ou sanitário				
		Tinham				Não tinham		Tinham				Não tinham
		Total	Tipo de esgotamento sanitário					Total	Tipo de esgotamento sanitário			
			Rede geral de esgoto ou pluvial	Fossa séptica	Outro				Rede geral de esgoto ou pluvial	Fossa séptica	Outro	
Não existe	636	630	17	3	610	6	1.941	1.926	44	11	1.871	15
Sem declaração	3	3	-	-	3	-	9	9	-	-	9	-
Rampa para cadeirante												
Existe	14	14	-	1	13	-	45	45	-	2	43	-
Não existe	648	641	18	2	621	7	1.991	1.973	47	9	1.917	18
Sem declaração	3	3	-	-	3	-	9	9	-	-	9	-
Arborização												
Existe	639	632	18	3	611	7	1.978	1.960	47	11	1.902	18
Não existe	23	23	-	-	23	-	58	58	-	-	58	-
Sem declaração	3	3	-	-	3	-	9	9	-	-	9	-
Esgoto a céu aberto												
Existe	56	55	3	-	52	1	180	177	7	-	170	3
Não existe	606	600	15	3	582	6	1.856	1.841	40	11	1.790	15
Sem declaração	3	3	-	-	3	-	9	9	-	-	9	-
Lixo acumulado nos logradouros												
Existe	-	-	-	-	-	-	-	-	-	-	-	-
Não existe	662	655	18	3	634	7	2.036	2.018	47	11	1.960	18
Sem declaração	3	3	-	-	3	-	9	9	-	-	9	-
Parari	**231**	**229**	**43**	**154**	**32**	**2**	**699**	**696**	**131**	**469**	**96**	**3**
Identificação do logradouro												
Existe	188	187	39	123	25	1	577	576	122	381	73	1
Não existe	43	42	4	31	7	1	122	120	9	88	23	2
Sem declaração	-	-	-	-	-	-	-	-	-	-	-	-
Iluminação pública												
Existe	228	226	43	151	32	2	689	686	131	459	96	3
Não existe	3	3	-	3	-	-	10	10	-	10	-	-
Sem declaração	-	-	-	-	-	-	-	-	-	-	-	-
Pavimentação												
Existe	155	154	34	100	20	1	473	472	96	317	59	1
Não existe	76	75	9	54	12	1	226	224	35	152	37	2
Sem declaração	-	-	-	-	-	-	-	-	-	-	-	-
Calçada												
Existe	32	32	7	20	5	-	103	103	26	63	14	-
Não existe	199	197	36	134	27	2	596	593	105	406	82	3
Sem declaração	-	-	-	-	-	-	-	-	-	-	-	-
Meio-fio / guia												
Existe	162	161	35	105	21	1	490	489	99	329	61	1
Não existe	69	68	8	49	11	1	209	207	32	140	35	2
Sem declaração	-	-	-	-	-	-	-	-	-	-	-	-
Bueiro / boca de lobo												
Existe	-	-	-	-	-	-	-	-	-	-	-	-
Não existe	231	229	43	154	32	2	699	696	131	469	96	3
Sem declaração	-	-	-	-	-	-	-	-	-	-	-	-
Rampa para cadeirante												
Existe	1	1	-	-	1	-	2	2	-	-	2	-
Não existe	230	228	43	154	31	2	697	694	131	469	94	3
Sem declaração	-	-	-	-	-	-	-	-	-	-	-	-
Arborização												
Existe	209	207	37	142	28	2	637	634	109	438	87	3
Não existe	22	22	6	12	4	-	62	62	22	31	9	-
Sem declaração	-	-	-	-	-	-	-	-	-	-	-	-
Esgoto a céu aberto												
Existe	33	33	10	19	4	-	110	110	36	60	14	-
Não existe	198	196	33	135	28	2	589	586	95	409	82	3
Sem declaração	-	-	-	-	-	-	-	-	-	-	-	-
Lixo acumulado nos logradouros												
Existe	1	1	-	1	-	-	1	1	-	1	-	-
Não existe	230	228	43	153	32	2	698	695	131	468	96	3
Sem declaração	-	-	-	-	-	-	-	-	-	-	-	-
Passagem	**325**	**324**	**201**	**4**	**119**	**1**	**1.106**	**1.105**	**654**	**18**	**433**	**1**
Identificação do logradouro												
Existe	294	293	190	3	100	1	977	976	607	14	355	1
Não existe	31	31	11	1	19	-	129	129	47	4	78	-
Sem declaração	-	-	-	-	-	-	-	-	-	-	-	-
Iluminação pública												

ANUÁRIO ESTATÍSTICO DO ESTADO DA PARAÍBA - 2011

II - Características Demográficas e Sociais

2.1 - Demografia

2.1.2 - Domicílios

2.1.2.2 - Características dos Domicílios e Entorno

Tabela 03 - Domicílios particulares permanentes e moradores em domicílios particulares permanentes, por existência de banheiro ou sanitário e tipo de esgotamento sanitário, segundo as características do entorno nos municípios - Paraíba - 2010

Características do entorno e municípios	Domicílios particulares permanentes						Moradores em domicílios particulares permanentes					
	Total	Existência de banheiro ou sanitário					Total	Existência de banheiro ou sanitário				
		Tinham				Não tinham		Tinham				Não tinham
		Total	Tipo de esgotamento sanitário					Total	Tipo de esgotamento sanitário			
			Rede geral de esgoto ou pluvial	Fossa séptica	Outro				Rede geral de esgoto ou pluvial	Fossa séptica	Outro	
Existe	323	322	200	4	118	1	1.095	1.094	648	18	428	1
Não existe	2	2	1	-	1	-	11	11	6	-	5	-
Sem declaração	-	-	-	-	-	-	-	-	-	-	-	-
Pavimentação												
Existe	278	277	190	3	84	1	923	922	607	14	301	1
Não existe	47	47	11	1	35	-	183	183	47	4	132	-
Sem declaração	-	-	-	-	-	-	-	-	-	-	-	-
Calçada												
Existe	296	295	194	3	98	1	987	986	626	14	346	1
Não existe	29	29	7	1	21	-	119	119	28	4	87	-
Sem declaração	-	-	-	-	-	-	-	-	-	-	-	-
Meio-fio / guia												
Existe	278	277	190	3	84	1	923	922	607	14	301	1
Não existe	47	47	11	1	35	-	183	183	47	4	132	-
Sem declaração	-	-	-	-	-	-	-	-	-	-	-	-
Bueiro / boca de lobo												
Existe	70	70	54	-	16	-	227	227	171	-	56	-
Não existe	255	254	147	4	103	1	879	878	483	18	377	1
Sem declaração	-	-	-	-	-	-	-	-	-	-	-	-
Rampa para cadeirante												
Existe	21	21	21	-	-	-	68	68	68	-	-	-
Não existe	304	303	180	4	119	1	1.038	1.037	586	18	433	1
Sem declaração	-	-	-	-	-	-	-	-	-	-	-	-
Arborização												
Existe	310	309	196	3	110	1	1.037	1.036	633	14	389	1
Não existe	15	15	5	1	9	-	69	69	21	4	44	-
Sem declaração	-	-	-	-	-	-	-	-	-	-	-	-
Esgoto a céu aberto												
Existe	-	-	-	-	-	-	-	-	-	-	-	-
Não existe	325	324	201	4	119	1	1.106	1.105	654	18	433	1
Sem declaração	-	-	-	-	-	-	-	-	-	-	-	-
Lixo acumulado nos logradouros												
Existe	2	2	-	-	2	-	8	8	-	-	8	-
Não existe	323	322	201	4	117	1	1.098	1.097	654	18	425	1
Sem declaração	-	-	-	-	-	-	-	-	-	-	-	-
Patos	**27.955**	**27.779**	**24.319**	**508**	**2.952**	**176**	**96.839**	**96.284**	**83.544**	**1.847**	**10.893**	**555**
Identificação do logradouro												
Existe	8.279	8.274	7.652	90	532	5	27.546	27.526	25.251	337	1.938	20
Não existe	19.643	19.472	16.637	418	2.417	171	69.191	68.656	58.201	1.510	8.945	535
Sem declaração	33	33	30	-	3	-	102	102	92	-	10	-
Iluminação pública												
Existe	26.720	26.589	23.399	485	2.705	131	92.593	92.192	80.430	1.768	9.994	401
Não existe	1.202	1.157	890	23	244	45	4.144	3.990	3.022	79	889	154
Sem declaração	33	33	30	-	3	-	102	102	92	-	10	-
Pavimentação												
Existe	20.243	20.197	18.987	194	1.016	46	68.904	68.760	64.413	652	3.695	144
Não existe	7.679	7.549	5.302	314	1.933	130	27.833	27.422	19.039	1.195	7.188	411
Sem declaração	33	33	30	-	3	-	102	102	92	-	10	-
Calçada												
Existe	23.678	23.608	21.735	330	1.543	70	81.605	81.397	74.686	1.172	5.539	208
Não existe	4.244	4.138	2.554	178	1.406	106	15.132	14.785	8.766	675	5.344	347
Sem declaração	33	33	30	-	3	-	102	102	92	-	10	-
Meio-fio / guia												
Existe	19.995	19.953	18.521	349	1.083	42	68.562	68.427	63.233	1.257	3.937	135
Não existe	7.927	7.793	5.768	159	1.866	134	28.175	27.755	20.219	590	6.946	420
Sem declaração	33	33	30	-	3	-	102	102	92	-	10	-
Bueiro / boca de lobo												
Existe	1.727	1.725	1.672	13	40	2	5.439	5.429	5.233	46	150	10
Não existe	26.195	26.021	22.617	495	2.909	174	91.298	90.753	78.219	1.801	10.733	545
Sem declaração	33	33	30	-	3	-	102	102	92	-	10	-
Rampa para cadeirante												
Existe	822	821	818	-	3	1	2.257	2.256	2.247	-	9	1
Não existe	27.100	26.925	23.471	508	2.946	175	94.480	93.926	81.205	1.847	10.874	554
Sem declaração	33	33	30	-	3	-	102	102	92	-	10	-
Arborização												

ANUÁRIO ESTATÍSTICO DO ESTADO DA PARAÍBA - 2011 IDEME

II - Características Demográficas e Sociais

2.1 - Demografia

2.1.2 - Domicílios

2.1.2.2 - Características dos Domicílios e Entorno

Tabela 03 - Domicílios particulares permanentes e moradores em domicílios particulares permanentes, por existência de banheiro ou sanitário e tipo de esgotamento sanitário, segundo as características do entorno nos municípios - Paraíba - 2010

Características do entorno e municípios	Domicílios particulares permanentes						Moradores em domicílios particulares permanentes					
	Total	Existência de banheiro ou sanitário					Total	Existência de banheiro ou sanitário				
		Tinham				Não tinham		Tinham				Não tinham
		Total	Tipo de esgotamento sanitário					Total	Tipo de esgotamento sanitário			
			Rede geral de esgoto ou pluvial	Fossa séptica	Outro				Rede geral de esgoto ou pluvial	Fossa séptica	Outro	
Existe	24.880	24.761	21.777	406	2.578	119	86.844	86.447	75.498	1.485	9.464	397
Não existe	3.042	2.985	2.512	102	371	57	9.893	9.735	7.954	362	1.419	158
Sem declaração	33	33	30	-	3	-	102	102	92	-	10	-
Esgoto a céu aberto												
Existe	2.085	2.001	1.058	93	850	84	7.573	7.324	3.742	337	3.245	249
Não existe	25.837	25.745	23.231	415	2.099	92	89.164	88.858	79.710	1.510	7.638	306
Sem declaração	33	33	30	-	3	-	102	102	92	-	10	-
Lixo acumulado nos logradouros												
Existe	4.776	4.693	3.656	74	963	83	16.818	16.566	12.621	265	3.680	252
Não existe	23.146	23.053	20.633	434	1.986	93	79.919	79.616	70.831	1.582	7.203	303
Sem declaração	33	33	30	-	3	-	102	102	92	-	10	-
Paulista	**1.687**	**1.647**	**840**	**285**	**522**	**40**	**5.705**	**5.570**	**2.769**	**974**	**1.827**	**135**
Identificação do logradouro												
Existe	399	397	305	14	78	2	1.322	1.317	993	43	281	5
Não existe	1.265	1.227	527	261	439	38	4.305	4.175	1.747	901	1.527	130
Sem declaração	23	23	8	10	5	-	78	78	29	30	19	-
Iluminação pública												
Existe	1.439	1.410	791	201	418	29	4.845	4.748	2.594	681	1.473	97
Não existe	225	214	41	74	99	11	782	744	146	263	335	38
Sem declaração	23	23	8	10	5	-	78	78	29	30	19	-
Pavimentação												
Existe	661	655	534	18	103	6	2.168	2.150	1.742	56	352	18
Não existe	1.003	969	298	257	414	34	3.459	3.342	998	888	1.456	117
Sem declaração	23	23	8	10	5	-	78	78	29	30	19	-
Calçada												
Existe	609	605	479	12	114	4	1.988	1.976	1.532	35	409	12
Não existe	1.055	1.019	353	263	403	36	3.639	3.516	1.208	909	1.399	123
Sem declaração	23	23	8	10	5	-	78	78	29	30	19	-
Meio-fio / guia												
Existe	643	639	529	15	95	4	2.100	2.088	1.714	44	330	12
Não existe	1.021	985	303	260	422	36	3.527	3.404	1.026	900	1.478	123
Sem declaração	23	23	8	10	5	-	78	78	29	30	19	-
Bueiro / boca de lobo												
Existe	2	2	-	2	-	-	8	8	-	8	-	-
Não existe	1.662	1.622	832	273	517	40	5.619	5.484	2.740	936	1.808	135
Sem declaração	23	23	8	10	5	-	78	78	29	30	19	-
Rampa para cadeirante												
Existe	1	1	-	-	1	-	2	2	-	-	2	-
Não existe	1.663	1.623	832	275	516	40	5.625	5.490	2.740	944	1.806	135
Sem declaração	23	23	8	10	5	-	78	78	29	30	19	-
Arborização												
Existe	1.537	1.505	803	224	478	32	5.184	5.076	2.638	776	1.662	108
Não existe	127	119	29	51	39	8	443	416	102	168	146	27
Sem declaração	23	23	8	10	5	-	78	78	29	30	19	-
Esgoto a céu aberto												
Existe	278	272	42	43	187	6	984	964	162	167	635	20
Não existe	1.386	1.352	790	232	330	34	4.643	4.528	2.578	777	1.173	115
Sem declaração	23	23	8	10	5	-	78	78	29	30	19	-
Lixo acumulado nos logradouros												
Existe	2	2	-	-	2	-	6	6	-	-	6	-
Não existe	1.662	1.622	832	275	515	40	5.621	5.486	2.740	944	1.802	135
Sem declaração	23	23	8	10	5	-	78	78	29	30	19	-
Pedra Branca	**656**	**653**	**322**	**315**	**16**	**3**	**2.361**	**2.352**	**1.099**	**1.191**	**62**	**9**
Identificação do logradouro												
Existe	244	243	139	103	1	1	887	886	500	381	5	1
Não existe	412	410	183	212	15	2	1.474	1.466	599	810	57	8
Sem declaração	-	-	-	-	-	-	-	-	-	-	-	-
Iluminação pública												
Existe	621	618	309	296	13	3	2.246	2.237	1.062	1.123	52	9
Não existe	35	35	13	19	3	-	115	115	37	68	10	-
Sem declaração	-	-	-	-	-	-	-	-	-	-	-	-
Pavimentação												
Existe	464	461	286	172	3	3	1.620	1.611	977	625	9	9
Não existe	192	192	36	143	13	-	741	741	122	566	53	-
Sem declaração	-	-	-	-	-	-	-	-	-	-	-	-

ANUÁRIO ESTATÍSTICO DO ESTADO DA PARAÍBA - 2011

II - Características Demográficas e Sociais

2.1 - Demografia

2.1.2 - Domicílios

2.1.2.2 - Características dos Domicílios e Entorno

Tabela 03 - Domicílios particulares permanentes e moradores em domicílios particulares permanentes, por existência de banheiro ou sanitário e tipo de esgotamento sanitário, segundo as características do entorno nos municípios - Paraíba - 2010

Características do entorno e municípios	Domicílios particulares permanentes						Moradores em domicílios particulares permanentes					
	Total	Existência de banheiro ou sanitário					Total	Existência de banheiro ou sanitário				
		Tinham				Não tinham		Tinham				Não tinham
		Total	Tipo de esgotamento sanitário					Total	Tipo de esgotamento sanitário			
			Rede geral de esgoto ou pluvial	Fossa séptica	Outro				Rede geral de esgoto ou pluvial	Fossa séptica	Outro	
Calçada												
Existe	439	436	270	165	1	3	1.548	1.539	931	605	3	9
Não existe	217	217	52	150	15	-	813	813	168	586	59	-
Sem declaração	-	-	-	-	-	-	-	-	-	-	-	-
Meio-fio / guia												
Existe	466	463	285	175	3	3	1.628	1.619	976	634	9	9
Não existe	190	190	37	140	13	-	733	733	123	557	53	-
Sem declaração	-	-	-	-	-	-	-	-	-	-	-	-
Bueiro / boca de lobo												
Existe	66	66	46	20	-	-	213	213	149	64	-	-
Não existe	590	587	276	295	16	3	2.148	2.139	950	1.127	62	9
Sem declaração	-	-	-	-	-	-	-	-	-	-	-	-
Rampa para cadeirante												
Existe	-	-	-	-	-	-	-	-	-	-	-	-
Não existe	656	653	322	315	16	3	2.361	2.352	1.099	1.191	62	9
Sem declaração	-	-	-	-	-	-	-	-	-	-	-	-
Arborização												
Existe	627	624	310	301	13	3	2.256	2.247	1.048	1.145	54	9
Não existe	29	29	12	14	3	-	105	105	51	46	8	-
Sem declaração	-	-	-	-	-	-	-	-	-	-	-	-
Esgoto a céu aberto												
Existe	117	117	15	95	7	-	479	479	53	395	31	-
Não existe	539	536	307	220	9	3	1.882	1.873	1.046	796	31	9
Sem declaração	-	-	-	-	-	-	-	-	-	-	-	-
Lixo acumulado nos logradouros												
Existe	-	-	-	-	-	-	-	-	-	-	-	-
Não existe	656	653	322	315	16	3	2.361	2.352	1.099	1.191	62	9
Sem declaração	-	-	-	-	-	-	-	-	-	-	-	-
Pedra Lavrada	**963**	**959**	**873**	**10**	**76**	**4**	**3.053**	**3.046**	**2.765**	**29**	**252**	**7**
Identificação do logradouro												
Existe	426	425	409	2	14	1	1.416	1.413	1.356	3	54	3
Não existe	537	534	464	8	62	3	1.637	1.633	1.409	26	198	4
Sem declaração	-	-	-	-	-	-	-	-	-	-	-	-
Iluminação pública												
Existe	937	933	855	8	70	4	2.973	2.966	2.709	23	234	7
Não existe	26	26	18	2	6	-	80	80	56	6	18	-
Sem declaração	-	-	-	-	-	-	-	-	-	-	-	-
Pavimentação												
Existe	821	819	780	6	33	2	2.579	2.575	2.447	17	111	4
Não existe	142	140	93	4	43	2	474	471	318	12	141	3
Sem declaração	-	-	-	-	-	-	-	-	-	-	-	-
Calçada												
Existe	598	597	577	2	18	1	1.884	1.883	1.825	5	53	1
Não existe	365	362	296	8	58	3	1.169	1.163	940	24	199	6
Sem declaração	-	-	-	-	-	-	-	-	-	-	-	-
Meio-fio / guia												
Existe	855	853	806	6	41	2	2.691	2.687	2.535	17	135	4
Não existe	108	106	67	4	35	2	362	359	230	12	117	3
Sem declaração	-	-	-	-	-	-	-	-	-	-	-	-
Bueiro / boca de lobo												
Existe	11	11	11	-	-	-	31	31	31	-	-	-
Não existe	952	948	862	10	76	4	3.022	3.015	2.734	29	252	7
Sem declaração	-	-	-	-	-	-	-	-	-	-	-	-
Rampa para cadeirante												
Existe	10	10	10	-	-	-	25	25	25	-	-	-
Não existe	953	949	863	10	76	4	3.028	3.021	2.740	29	252	7
Sem declaração	-	-	-	-	-	-	-	-	-	-	-	-
Arborização												
Existe	855	851	774	9	68	4	2.714	2.707	2.456	25	226	7
Não existe	108	108	99	1	8	-	339	339	309	4	26	-
Sem declaração	-	-	-	-	-	-	-	-	-	-	-	-
Esgoto a céu aberto												
Existe	8	8	3	1	4	-	26	26	10	4	12	-
Não existe	955	951	870	9	72	4	3.027	3.020	2.755	25	240	7
Sem declaração	-	-	-	-	-	-	-	-	-	-	-	-

ANUÁRIO ESTATÍSTICO DO ESTADO DA PARAÍBA - 2011

II - Características Demográficas e Sociais

2.1 - Demografia

2.1.2 - Domicílios

2.1.2.2 - Características dos Domicílios e Entorno

Tabela 03 - Domicílios particulares permanentes e moradores em domicílios particulares permanentes, por existência de banheiro ou sanitário e tipo de esgotamento sanitário, segundo as características do entorno nos municípios - Paraíba - 2010

Características do entorno e municípios	Domicílios particulares permanentes						Moradores em domicílios particulares permanentes					
	Total	Existência de banheiro ou sanitário					Total	Existência de banheiro ou sanitário				
		Tinham				Não tinham		Tinham				Não tinham
		Total	Tipo de esgotamento sanitário					Total	Tipo de esgotamento sanitário			
			Rede geral de esgoto ou pluvial	Fossa séptica	Outro				Rede geral de esgoto ou pluvial	Fossa séptica	Outro	
Lixo acumulado nos logradouros												
Existe	-	-	-	-	-	-	-	-	-	-	-	-
Não existe	963	959	873	10	76	4	3.053	3.046	2.765	29	252	7
Sem declaração	-	-	-	-	-	-	-	-	-	-	-	-
Pedras de Fogo	**4.627**	**4.586**	**536**	**1.012**	**3.038**	**41**	**16.352**	**16.239**	**1.891**	**3.619**	**10.729**	**113**
Identificação do logradouro												
Existe	1.453	1.446	226	341	879	7	5.127	5.110	794	1.279	3.037	17
Não existe	3.174	3.140	310	671	2.159	34	11.225	11.129	1.097	2.340	7.692	96
Sem declaração	-	-	-	-	-	-	-	-	-	-	-	-
Iluminação pública												
Existe	4.603	4.562	535	1.004	3.023	41	16.274	16.161	1.886	3.593	10.682	113
Não existe	24	24	1	8	15	-	78	78	5	26	47	-
Sem declaração	-	-	-	-	-	-	-	-	-	-	-	-
Pavimentação												
Existe	3.091	3.063	261	585	2.217	28	10.768	10.688	916	2.029	7.743	80
Não existe	1.536	1.523	275	427	821	13	5.584	5.551	975	1.590	2.986	33
Sem declaração	-	-	-	-	-	-	-	-	-	-	-	-
Calçada												
Existe	1.334	1.330	125	236	969	4	4.656	4.646	454	841	3.351	10
Não existe	3.293	3.256	411	776	2.069	37	11.696	11.593	1.437	2.778	7.378	103
Sem declaração	-	-	-	-	-	-	-	-	-	-	-	-
Meio-fio / guia												
Existe	3.444	3.413	350	698	2.365	31	12.086	11.996	1.256	2.444	8.296	90
Não existe	1.183	1.173	186	314	673	10	4.266	4.243	635	1.175	2.433	23
Sem declaração	-	-	-	-	-	-	-	-	-	-	-	-
Bueiro / boca de lobo												
Existe	1.047	1.039	194	179	666	8	3.752	3.730	704	671	2.355	22
Não existe	3.580	3.547	342	833	2.372	33	12.600	12.509	1.187	2.948	8.374	91
Sem declaração	-	-	-	-	-	-	-	-	-	-	-	-
Rampa para cadeirante												
Existe	70	70	18	1	51	-	244	244	70	4	170	-
Não existe	4.557	4.516	518	1.011	2.987	41	16.108	15.995	1.821	3.615	10.559	113
Sem declaração	-	-	-	-	-	-	-	-	-	-	-	-
Arborização												
Existe	4.141	4.106	515	944	2.647	35	14.673	14.574	1.834	3.387	9.353	99
Não existe	486	480	21	68	391	6	1.679	1.665	57	232	1.376	14
Sem declaração	-	-	-	-	-	-	-	-	-	-	-	-
Esgoto a céu aberto												
Existe	3.053	3.018	233	550	2.235	35	10.705	10.610	782	1.924	7.904	95
Não existe	1.574	1.568	303	462	803	6	5.647	5.629	1.109	1.695	2.825	18
Sem declaração	-	-	-	-	-	-	-	-	-	-	-	-
Lixo acumulado nos logradouros												
Existe	109	106	2	12	92	3	394	388	8	46	334	6
Não existe	4.518	4.480	534	1.000	2.946	38	15.958	15.851	1.883	3.573	10.395	107
Sem declaração	-	-	-	-	-	-	-	-	-	-	-	-
Pedro Régis	**665**	**658**	**19**	**3**	**636**	**7**	**2.147**	**2.132**	**70**	**19**	**2.043**	**15**
Identificação do logradouro												
Existe	551	546	18	3	525	5	1.782	1.774	65	19	1.690	8
Não existe	114	112	1	-	111	2	365	358	5	-	353	7
Sem declaração	-	-	-	-	-	-	-	-	-	-	-	-
Iluminação pública												
Existe	658	651	19	3	629	7	2.133	2.118	70	19	2.029	15
Não existe	7	7	-	-	7	-	14	14	-	-	14	-
Sem declaração	-	-	-	-	-	-	-	-	-	-	-	-
Pavimentação												
Existe	408	406	11	3	392	2	1.287	1.282	31	19	1.232	5
Não existe	257	252	8	-	244	5	860	850	39	-	811	10
Sem declaração	-	-	-	-	-	-	-	-	-	-	-	-
Calçada												
Existe	334	334	18	3	313	-	1.063	1.063	65	19	979	-
Não existe	331	324	1	-	323	7	1.084	1.069	5	-	1.064	15
Sem declaração	-	-	-	-	-	-	-	-	-	-	-	-
Meio-fio / guia												
Existe	353	352	18	3	331	1	1.117	1.116	65	19	1.032	1
Não existe	312	306	1	-	305	6	1.030	1.016	5	-	1.011	14

ANUÁRIO ESTATÍSTICO DO ESTADO DA PARAÍBA - 2011

II - Características Demográficas e Sociais

2.1 - Demografia

2.1.2 - Domicílios

2.1.2.2 - Características dos Domicílios e Entorno

Tabela 03 - Domicílios particulares permanentes e moradores em domicílios particulares permanentes, por existência de banheiro ou sanitário e tipo de esgotamento sanitário, segundo as características do entorno nos municípios - Paraíba - 2010

Características do entorno e municípios	Domicílios particulares permanentes						Moradores em domicílios particulares permanentes					
	Total	Existência de banheiro ou sanitário					Total	Existência de banheiro ou sanitário				
		Tinham				Não tinham		Tinham				Não tinham
		Total	Tipo de esgotamento sanitário					Total	Tipo de esgotamento sanitário			
			Rede geral de esgoto ou pluvial	Fossa séptica	Outro				Rede geral de esgoto ou pluvial	Fossa séptica	Outro	
Sem declaração	-	-	-	-	-	-	-	-	-	-	-	-
Bueiro / boca de lobo												
Existe	93	93	3	1	89	-	286	286	12	4	270	-
Não existe	572	565	16	2	547	7	1.861	1.846	58	15	1.773	15
Sem declaração	-	-	-	-	-	-	-	-	-	-	-	-
Rampa para cadeirante												
Existe	24	24	-	-	24	-	79	79	-	-	79	-
Não existe	641	634	19	3	612	7	2.068	2.053	70	19	1.964	15
Sem declaração	-	-	-	-	-	-	-	-	-	-	-	-
Arborização												
Existe	653	646	19	3	624	7	2.110	2.095	70	19	2.006	15
Não existe	12	12	-	-	12	-	37	37	-	-	37	-
Sem declaração	-	-	-	-	-	-	-	-	-	-	-	-
Esgoto a céu aberto												
Existe	514	508	17	2	489	6	1.687	1.676	62	15	1.599	11
Não existe	151	150	2	1	147	1	460	456	8	4	444	4
Sem declaração	-	-	-	-	-	-	-	-	-	-	-	-
Lixo acumulado nos logradouros												
Existe	264	261	10	1	250	3	886	878	39	13	826	8
Não existe	401	397	9	2	386	4	1.261	1.254	31	6	1.217	7
Sem declaração	-	-	-	-	-	-	-	-	-	-	-	-
Piancó	**3.403**	**3.380**	**1.929**	**266**	**1.185**	**23**	**11.225**	**11.162**	**6.266**	**904**	**3.992**	**63**
Identificação do logradouro												
Existe	2.115	2.096	1.219	258	619	19	7.009	6.957	3.921	880	2.156	52
Não existe	1.191	1.187	674	4	509	4	3.892	3.881	2.222	12	1.647	11
Sem declaração	97	97	36	4	57	-	324	324	123	12	189	-
Iluminação pública												
Existe	3.211	3.188	1.854	253	1.081	23	10.598	10.535	6.014	869	3.652	63
Não existe	95	95	39	9	47	-	303	303	129	23	151	-
Sem declaração	97	97	36	4	57	-	324	324	123	12	189	-
Pavimentação												
Existe	2.428	2.419	1.636	120	663	9	7.855	7.831	5.323	396	2.112	24
Não existe	878	864	257	142	465	14	3.046	3.007	820	496	1.691	39
Sem declaração	97	97	36	4	57	-	324	324	123	12	189	-
Calçada												
Existe	3.068	3.052	1.815	238	999	16	10.093	10.048	5.898	805	3.345	45
Não existe	238	231	78	24	129	7	808	790	245	87	458	18
Sem declaração	97	97	36	4	57	-	324	324	123	12	189	-
Meio-fio / guia												
Existe	2.462	2.453	1.643	124	686	9	7.962	7.938	5.331	414	2.193	24
Não existe	844	830	250	138	442	14	2.939	2.900	812	478	1.610	39
Sem declaração	97	97	36	4	57	-	324	324	123	12	189	-
Bueiro / boca de lobo												
Existe	89	89	73	1	15	-	268	268	228	1	39	-
Não existe	3.217	3.194	1.820	261	1.113	23	10.633	10.570	5.915	891	3.764	63
Sem declaração	97	97	36	4	57	-	324	324	123	12	189	-
Rampa para cadeirante												
Existe	16	16	12	1	3	-	53	53	43	3	7	-
Não existe	3.290	3.267	1.881	261	1.125	23	10.848	10.785	6.100	889	3.796	63
Sem declaração	97	97	36	4	57	-	324	324	123	12	189	-
Arborização												
Existe	3.145	3.122	1.810	249	1.063	23	10.377	10.314	5.888	850	3.576	63
Não existe	161	161	83	13	65	-	524	524	255	42	227	-
Sem declaração	97	97	36	4	57	-	324	324	123	12	189	-
Esgoto a céu aberto												
Existe	493	489	223	35	231	4	1.681	1.671	750	122	799	10
Não existe	2.813	2.794	1.670	227	897	19	9.220	9.167	5.393	770	3.004	53
Sem declaração	97	97	36	4	57	-	324	324	123	12	189	-
Lixo acumulado nos logradouros												
Existe	-	-	-	-	-	-	-	-	-	-	-	-
Não existe	3.306	3.283	1.893	262	1.128	23	10.901	10.838	6.143	892	3.803	63
Sem declaração	97	97	36	4	57	-	324	324	123	12	189	-
Picuí	**3.713**	**3.678**	**3.244**	**32**	**402**	**35**	**12.103**	**12.022**	**10.537**	**115**	**1.370**	**81**
Identificação do logradouro												
Existe	1.747	1.734	1.575	11	148	13	5.692	5.660	5.095	39	526	32

ANUÁRIO ESTATÍSTICO DO ESTADO DA PARAÍBA - 2011

II - Características Demográficas e Sociais

2.1 - Demografia

2.1.2 - Domicílios

2.1.2.2 - Características dos Domicílios e Entorno

Tabela 03 - Domicílios particulares permanentes e moradores em domicílios particulares permanentes, por existência de banheiro ou sanitário e tipo de esgotamento sanitário, segundo as características do entorno nos municípios - Paraíba - 2010

Características do entorno e municípios	Domicílios particulares permanentes						Moradores em domicílios particulares permanentes					
	Total	Existência de banheiro ou sanitário					Total	Existência de banheiro ou sanitário				
		Tinham				Não tinham		Tinham				Não tinham
		Total	Tipo de esgotamento sanitário					Total	Tipo de esgotamento sanitário			
			Rede geral de esgoto ou pluvial	Fossa séptica	Outro				Rede geral de esgoto ou pluvial	Fossa séptica	Outro	
Não existe	1.952	1.930	1.664	21	245	22	6.371	6.322	5.431	76	815	49
Sem declaração	14	14	5	-	9	-	40	40	11	-	29	-
Iluminação pública												
Existe	3.632	3.603	3.189	32	382	29	11.857	11.786	10.364	115	1.307	71
Não existe	67	61	50	-	11	6	206	196	162	-	34	10
Sem declaração	14	14	5	-	9	-	40	40	11	-	29	-
Pavimentação												
Existe	3.159	3.140	2.894	27	219	19	10.267	10.221	9.385	90	746	46
Não existe	540	524	345	5	174	16	1.796	1.761	1.141	25	595	35
Sem declaração	14	14	5	-	9	-	40	40	11	-	29	-
Calçada												
Existe	2.606	2.600	2.410	26	164	6	8.382	8.368	7.726	85	557	14
Não existe	1.093	1.064	829	6	229	29	3.681	3.614	2.800	30	784	67
Sem declaração	14	14	5	-	9	-	40	40	11	-	29	-
Meio-fio / guia												
Existe	3.076	3.059	2.818	28	213	17	10.033	9.989	9.169	95	725	44
Não existe	623	605	421	4	180	18	2.030	1.993	1.357	20	616	37
Sem declaração	14	14	5	-	9	-	40	40	11	-	29	-
Bueiro / boca de lobo												
Existe	230	230	209	-	21	-	742	742	682	-	60	-
Não existe	3.469	3.434	3.030	32	372	35	11.321	11.240	9.844	115	1.281	81
Sem declaração	14	14	5	-	9	-	40	40	11	-	29	-
Rampa para cadeirante												
Existe	57	57	55	1	1	-	201	201	198	1	2	-
Não existe	3.642	3.607	3.184	31	392	35	11.862	11.781	10.328	114	1.339	81
Sem declaração	14	14	5	-	9	-	40	40	11	-	29	-
Arborização												
Existe	3.028	3.002	2.666	29	307	26	9.921	9.858	8.699	104	1.055	63
Não existe	671	662	573	3	86	9	2.142	2.124	1.827	11	286	18
Sem declaração	14	14	5	-	9	-	40	40	11	-	29	-
Esgoto a céu aberto												
Existe	127	126	91	-	35	1	426	424	300	-	124	2
Não existe	3.572	3.538	3.148	32	358	34	11.637	11.558	10.226	115	1.217	79
Sem declaração	14	14	5	-	9	-	40	40	11	-	29	-
Lixo acumulado nos logradouros												
Existe	518	513	388	7	118	5	1.702	1.696	1.259	23	414	6
Não existe	3.181	3.151	2.851	25	275	30	10.361	10.286	9.267	92	927	75
Sem declaração	14	14	5	-	9	-	40	40	11	-	29	-
Pilar	**2.202**	**2.155**	**300**	**208**	**1.647**	**47**	**7.673**	**7.543**	**1.066**	**775**	**5.702**	**130**
Identificação do logradouro												
Existe	234	233	75	7	151	1	832	831	272	30	529	1
Não existe	1.961	1.915	225	201	1.489	46	6.821	6.692	794	745	5.153	129
Sem declaração	7	7	-	-	7	-	20	20	-	-	20	-
Iluminação pública												
Existe	2.173	2.129	299	206	1.624	44	7.568	7.455	1.060	768	5.627	113
Não existe	22	19	1	2	16	3	85	68	6	7	55	17
Sem declaração	7	7	-	-	7	-	20	20	-	-	20	-
Pavimentação												
Existe	1.383	1.361	199	72	1.090	22	4.716	4.667	705	269	3.693	49
Não existe	812	787	101	136	550	25	2.937	2.856	361	506	1.989	81
Sem declaração	7	7	-	-	7	-	20	20	-	-	20	-
Calçada												
Existe	518	518	24	16	478	-	1.729	1.729	80	58	1.591	-
Não existe	1.677	1.630	276	192	1.162	47	5.924	5.794	986	717	4.091	130
Sem declaração	7	7	-	-	7	-	20	20	-	-	20	-
Meio-fio / guia												
Existe	1.436	1.414	205	72	1.137	22	4.901	4.852	728	269	3.855	49
Não existe	759	734	95	136	503	25	2.752	2.671	338	506	1.827	81
Sem declaração	7	7	-	-	7	-	20	20	-	-	20	-
Bueiro / boca de lobo												
Existe	230	225	44	6	175	5	751	743	148	21	574	8
Não existe	1.965	1.923	256	202	1.465	42	6.902	6.780	918	754	5.108	122
Sem declaração	7	7	-	-	7	-	20	20	-	-	20	-
Rampa para cadeirante												
Existe	-	-	-	-	-	-	-	-	-	-	-	-

ANUÁRIO ESTATÍSTICO DO ESTADO DA PARAÍBA - 2011 IDEME

II - Características Demográficas e Sociais

2.1 - Demografia

2.1.2 - Domicílios

2.1.2.2 - Características dos Domicílios e Entorno

Tabela 03 - Domicílios particulares permanentes e moradores em domicílios particulares permanentes, por existência de banheiro ou sanitário e tipo de esgotamento sanitário, segundo as características do entorno nos municípios - Paraíba - 2010

Características do entorno e municípios	Domicílios particulares permanentes						Moradores em domicílios particulares permanentes					
	Total	Existência de banheiro ou sanitário					Total	Existência de banheiro ou sanitário				
		Tinham				Não tinham		Tinham				Não tinham
		Total	Tipo de esgotamento sanitário					Total	Tipo de esgotamento sanitário			
			Rede geral de esgoto ou pluvial	Fossa séptica	Outro				Rede geral de esgoto ou pluvial	Fossa séptica	Outro	
Não existe	2.195	2.148	300	208	1.640	47	7.653	7.523	1.066	775	5.682	130
Sem declaração	7	7	-	-	7	-	20	20	-	-	20	-
Arborização												
Existe	1.903	1.863	274	165	1.424	40	6.538	6.437	966	603	4.868	101
Não existe	292	285	26	43	216	7	1.115	1.086	100	172	814	29
Sem declaração	7	7	-	-	7	-	20	20	-	-	20	-
Esgoto a céu aberto												
Existe	648	627	33	58	536	21	2.200	2.154	120	209	1.825	46
Não existe	1.547	1.521	267	150	1.104	26	5.453	5.369	946	566	3.857	84
Sem declaração	7	7	-	-	7	-	20	20	-	-	20	-
Lixo acumulado nos logradouros												
Existe	445	428	30	90	308	17	1.567	1.522	106	341	1.075	45
Não existe	1.750	1.720	270	118	1.332	30	6.086	6.001	960	434	4.607	85
Sem declaração	7	7	-	-	7	-	20	20	-	-	20	-
Pilões	**891**	**880**	**143**	**41**	**696**	**11**	**3.319**	**3.289**	**487**	**157**	**2.645**	**30**
Identificação do logradouro												
Existe	433	427	107	19	301	6	1.518	1.510	365	70	1.075	8
Não existe	458	453	36	22	395	5	1.801	1.779	122	87	1.570	22
Sem declaração	-	-	-	-	-	-	-	-	-	-	-	-
Iluminação pública												
Existe	856	849	143	41	665	7	3.174	3.165	487	157	2.521	9
Não existe	35	31	-	-	31	4	145	124	-	-	124	21
Sem declaração	-	-	-	-	-	-	-	-	-	-	-	-
Pavimentação												
Existe	751	745	136	41	568	6	2.731	2.723	455	157	2.111	8
Não existe	140	135	7	-	128	5	588	566	32	-	534	22
Sem declaração	-	-	-	-	-	-	-	-	-	-	-	-
Calçada												
Existe	457	453	110	31	312	4	1.612	1.606	366	123	1.117	6
Não existe	434	427	33	10	384	7	1.707	1.683	121	34	1.528	24
Sem declaração	-	-	-	-	-	-	-	-	-	-	-	-
Meio-fio / guia												
Existe	749	743	136	41	566	6	2.716	2.708	455	157	2.096	8
Não existe	142	137	7	-	130	5	603	581	32	-	549	22
Sem declaração	-	-	-	-	-	-	-	-	-	-	-	-
Bueiro / boca de lobo												
Existe	227	225	67	7	151	2	823	821	230	28	563	2
Não existe	664	655	76	34	545	9	2.496	2.468	257	129	2.082	28
Sem declaração	-	-	-	-	-	-	-	-	-	-	-	-
Rampa para cadeirante												
Existe	19	18	7	-	11	1	68	67	26	-	41	1
Não existe	872	862	136	41	685	10	3.251	3.222	461	157	2.604	29
Sem declaração	-	-	-	-	-	-	-	-	-	-	-	-
Arborização												
Existe	834	826	138	40	648	8	3.132	3.116	475	154	2.487	16
Não existe	57	54	5	1	48	3	187	173	12	3	158	14
Sem declaração	-	-	-	-	-	-	-	-	-	-	-	-
Esgoto a céu aberto												
Existe	160	156	10	2	144	4	681	667	36	7	624	14
Não existe	731	724	133	39	552	7	2.638	2.622	451	150	2.021	16
Sem declaração	-	-	-	-	-	-	-	-	-	-	-	-
Lixo acumulado nos logradouros												
Existe	-	-	-	-	-	-	-	-	-	-	-	-
Não existe	891	880	143	41	696	11	3.319	3.289	487	157	2.645	30
Sem declaração	-	-	-	-	-	-	-	-	-	-	-	-
Pilõezinhos	**827**	**823**	**242**	**149**	**432**	**4**	**2.744**	**2.733**	**747**	**518**	**1.468**	**11**
Identificação do logradouro												
Existe	267	267	76	32	159	-	844	844	239	99	506	-
Não existe	560	556	166	117	273	4	1.900	1.889	508	419	962	11
Sem declaração	-	-	-	-	-	-	-	-	-	-	-	-
Iluminação pública												
Existe	824	820	242	149	429	4	2.738	2.727	747	518	1.462	11
Não existe	3	3	-	-	3	-	6	6	-	-	6	-
Sem declaração	-	-	-	-	-	-	-	-	-	-	-	-
Pavimentação												

ANUÁRIO ESTATÍSTICO DO ESTADO DA PARAÍBA - 2011

II - Características Demográficas e Sociais

2.1 - Demografia

2.1.2 - Domicílios

2.1.2.2 - Características dos Domicílios e Entorno

Tabela 03 - Domicílios particulares permanentes e moradores em domicílios particulares permanentes, por existência de banheiro ou sanitário e tipo de esgotamento sanitário, segundo as características do entorno nos municípios - Paraíba - 2010

Características do entorno e municípios	Domicílios particulares permanentes						Moradores em domicílios particulares permanentes					
	Total	Existência de banheiro ou sanitário					Total	Existência de banheiro ou sanitário				
		Tinham				Não tinham		Tinham				Não tinham
		Total	Tipo de esgotamento sanitário					Total	Tipo de esgotamento sanitário			
			Rede geral de esgoto ou pluvial	Fossa séptica	Outro				Rede geral de esgoto ou pluvial	Fossa séptica	Outro	
Existe	736	732	217	111	404	4	2.444	2.433	664	386	1.383	11
Não existe	91	91	25	38	28	-	300	300	83	132	85	-
Sem declaração	-	-	-	-	-	-	-	-	-	-	-	-
Calçada												
Existe	676	673	216	85	372	3	2.235	2.225	671	283	1.271	10
Não existe	151	150	26	64	60	1	509	508	76	235	197	1
Sem declaração	-	-	-	-	-	-	-	-	-	-	-	-
Meio-fio / guia												
Existe	761	757	221	117	419	4	2.528	2.517	680	414	1.423	11
Não existe	66	66	21	32	13	-	216	216	67	104	45	-
Sem declaração	-	-	-	-	-	-	-	-	-	-	-	-
Bueiro / boca de lobo												
Existe	170	168	80	22	66	2	529	522	232	76	214	7
Não existe	657	655	162	127	366	2	2.215	2.211	515	442	1.254	4
Sem declaração	-	-	-	-	-	-	-	-	-	-	-	-
Rampa para cadeirante												
Existe	-	-	-	-	-	-	-	-	-	-	-	-
Não existe	827	823	242	149	432	4	2.744	2.733	747	518	1.468	11
Sem declaração	-	-	-	-	-	-	-	-	-	-	-	-
Arborização												
Existe	738	734	222	140	372	4	2.426	2.415	678	476	1.261	11
Não existe	89	89	20	9	60	-	318	318	69	42	207	-
Sem declaração	-	-	-	-	-	-	-	-	-	-	-	-
Esgoto a céu aberto												
Existe	286	285	76	49	160	1	1.009	1.006	240	190	576	3
Não existe	541	538	166	100	272	3	1.735	1.727	507	328	892	8
Sem declaração	-	-	-	-	-	-	-	-	-	-	-	-
Lixo acumulado nos logradouros												
Existe	42	42	13	6	23	-	149	149	38	28	83	-
Não existe	785	781	229	143	409	4	2.595	2.584	709	490	1.385	11
Sem declaração	-	-	-	-	-	-	-	-	-	-	-	-
Pirpirituba	**2.311**	**2.295**	**1.411**	**26**	**858**	**16**	**7.890**	**7.855**	**4.764**	**71**	**3.020**	**35**
Identificação do logradouro												
Existe	1.758	1.748	1.169	16	563	10	5.960	5.942	3.938	49	1.955	18
Não existe	553	547	242	10	295	6	1.930	1.913	826	22	1.065	17
Sem declaração	-	-	-	-	-	-	-	-	-	-	-	-
Iluminação pública												
Existe	1.999	1.984	1.260	25	699	15	6.899	6.865	4.292	69	2.504	34
Não existe	312	311	151	1	159	1	991	990	472	2	516	1
Sem declaração	-	-	-	-	-	-	-	-	-	-	-	-
Pavimentação												
Existe	2.116	2.100	1.315	26	759	16	7.209	7.174	4.443	71	2.660	35
Não existe	195	195	96	-	99	-	681	681	321	-	360	-
Sem declaração	-	-	-	-	-	-	-	-	-	-	-	-
Calçada												
Existe	2.192	2.176	1.368	26	782	16	7.483	7.448	4.616	71	2.761	35
Não existe	119	119	43	-	76	-	407	407	148	-	259	-
Sem declaração	-	-	-	-	-	-	-	-	-	-	-	-
Meio-fio / guia												
Existe	2.123	2.107	1.314	26	767	16	7.250	7.215	4.442	71	2.702	35
Não existe	188	188	97	-	91	-	640	640	322	-	318	-
Sem declaração	-	-	-	-	-	-	-	-	-	-	-	-
Bueiro / boca de lobo												
Existe	738	733	501	8	224	5	2.474	2.460	1.666	23	771	14
Não existe	1.573	1.562	910	18	634	11	5.416	5.395	3.098	48	2.249	21
Sem declaração	-	-	-	-	-	-	-	-	-	-	-	-
Rampa para cadeirante												
Existe	11	11	11	-	-	-	38	38	38	-	-	-
Não existe	2.300	2.284	1.400	26	858	16	7.852	7.817	4.726	71	3.020	35
Sem declaração	-	-	-	-	-	-	-	-	-	-	-	-
Arborização												
Existe	1.756	1.745	1.063	21	661	11	6.065	6.042	3.626	61	2.355	23
Não existe	555	550	348	5	197	5	1.825	1.813	1.138	10	665	12
Sem declaração	-	-	-	-	-	-	-	-	-	-	-	-
Esgoto a céu aberto												

ANUÁRIO ESTATÍSTICO DO ESTADO DA PARAÍBA - 2011

II - Características Demográficas e Sociais

2.1 - Demografia

2.1.2 - Domicílios

2.1.2.2 - Características dos Domicílios e Entorno

Tabela 03 - Domicílios particulares permanentes e moradores em domicílios particulares permanentes, por existência de banheiro ou sanitário e tipo de esgotamento sanitário, segundo as características do entorno nos municípios - Paraíba - 2010

Características do entorno e municípios	Domicílios particulares permanentes						Moradores em domicílios particulares permanentes					
	Total	Existência de banheiro ou sanitário					Total	Existência de banheiro ou sanitário				
		Tinham				Não tinham		Tinham				Não tinham
		Total	Tipo de esgotamento sanitário					Total	Tipo de esgotamento sanitário			
			Rede geral de esgoto ou pluvial	Fossa séptica	Outro				Rede geral de esgoto ou pluvial	Fossa séptica	Outro	
Existe	542	536	250	8	278	6	1.914	1.903	858	26	1.019	11
Não existe	1.769	1.759	1.161	18	580	10	5.976	5.952	3.906	45	2.001	24
Sem declaração	-	-	-	-	-	-	-	-	-	-	-	-
Lixo acumulado nos logradouros												
Existe	374	373	186	1	186	1	1.285	1.283	634	5	644	2
Não existe	1.937	1.922	1.225	25	672	15	6.605	6.572	4.130	66	2.376	33
Sem declaração	-	-	-	-	-	-	-	-	-	-	-	-
Pitimbu	**2.954**	**2.888**	**32**	**509**	**2.347**	**66**	**10.299**	**10.091**	**126**	**1.797**	**8.168**	**208**
Identificação do logradouro												
Existe	371	367	4	91	272	4	1.248	1.232	19	320	893	16
Não existe	2.534	2.472	27	418	2.027	62	8.900	8.708	104	1.477	7.127	192
Sem declaração	49	49	1	-	48	-	151	151	3	-	148	-
Iluminação pública												
Existe	2.697	2.647	28	489	2.130	50	9.496	9.338	107	1.729	7.502	158
Não existe	208	192	3	20	169	16	652	602	16	68	518	50
Sem declaração	49	49	1	-	48	-	151	151	3	-	148	-
Pavimentação												
Existe	1.240	1.224	12	252	960	16	4.336	4.288	42	899	3.347	48
Não existe	1.665	1.615	19	257	1.339	50	5.812	5.652	81	898	4.673	160
Sem declaração	49	49	1	-	48	-	151	151	3	-	148	-
Calçada												
Existe	171	169	1	1	167	2	577	575	3	5	567	2
Não existe	2.734	2.670	30	508	2.132	64	9.571	9.365	120	1.792	7.453	206
Sem declaração	49	49	1	-	48	-	151	151	3	-	148	-
Meio-fio / guia												
Existe	1.163	1.152	12	248	892	11	4.071	4.043	42	890	3.111	28
Não existe	1.742	1.687	19	261	1.407	55	6.077	5.897	81	907	4.909	180
Sem declaração	49	49	1	-	48	-	151	151	3	-	148	-
Bueiro / boca de lobo												
Existe	212	206	-	114	92	6	759	746	-	424	322	13
Não existe	2.693	2.633	31	395	2.207	60	9.389	9.194	123	1.373	7.698	195
Sem declaração	49	49	1	-	48	-	151	151	3	-	148	-
Rampa para cadeirante												
Existe	92	89	-	86	3	3	339	329	-	318	11	10
Não existe	2.813	2.750	31	423	2.296	63	9.809	9.611	123	1.479	8.009	198
Sem declaração	49	49	1	-	48	-	151	151	3	-	148	-
Arborização												
Existe	1.736	1.694	13	339	1.342	42	6.109	5.973	54	1.188	4.731	136
Não existe	1.169	1.145	18	170	957	24	4.039	3.967	69	609	3.289	72
Sem declaração	49	49	1	-	48	-	151	151	3	-	148	-
Esgoto a céu aberto												
Existe	946	927	10	139	778	19	3.274	3.205	46	505	2.654	69
Não existe	1.959	1.912	21	370	1.521	47	6.874	6.735	77	1.292	5.366	139
Sem declaração	49	49	1	-	48	-	151	151	3	-	148	-
Lixo acumulado nos logradouros												
Existe	78	76	2	7	67	2	272	267	9	33	225	5
Não existe	2.827	2.763	29	502	2.232	64	9.876	9.673	114	1.764	7.795	203
Sem declaração	49	49	1	-	48	-	151	151	3	-	148	-
Pocinhos	**2.935**	**2.866**	**1.444**	**121**	**1.301**	**69**	**10.188**	**9.960**	**4.790**	**408**	**4.762**	**228**
Identificação do logradouro												
Existe	1.317	1.297	653	31	613	20	4.520	4.454	2.118	98	2.238	66
Não existe	1.618	1.569	791	90	688	49	5.668	5.506	2.672	310	2.524	162
Sem declaração	-	-	-	-	-	-	-	-	-	-	-	-
Iluminação pública												
Existe	2.846	2.779	1.430	120	1.229	67	9.825	9.601	4.731	403	4.467	224
Não existe	89	87	14	1	72	2	363	359	59	5	295	4
Sem declaração	-	-	-	-	-	-	-	-	-	-	-	-
Pavimentação												
Existe	1.436	1.409	893	46	470	27	4.693	4.597	2.872	147	1.578	96
Não existe	1.499	1.457	551	75	831	42	5.495	5.363	1.918	261	3.184	132
Sem declaração	-	-	-	-	-	-	-	-	-	-	-	-
Calçada												
Existe	1.737	1.713	1.048	78	587	24	5.765	5.676	3.398	261	2.017	89
Não existe	1.198	1.153	396	43	714	45	4.423	4.284	1.392	147	2.745	139
Sem declaração	-	-	-	-	-	-	-	-	-	-	-	-

ANUÁRIO ESTATÍSTICO DO ESTADO DA PARAÍBA - 2011 IDEME

II - Características Demográficas e Sociais

2.1 - Demografia

2.1.2 - Domicílios

2.1.2.2 - Características dos Domicílios e Entorno

Tabela 03 - Domicílios particulares permanentes e moradores em domicílios particulares permanentes, por existência de banheiro ou sanitário e tipo de esgotamento sanitário, segundo as características do entorno nos municípios - Paraíba - 2010

Características do entorno e municípios	Domicílios particulares permanentes						Moradores em domicílios particulares permanentes					
	Total	Existência de banheiro ou sanitário					Total	Existência de banheiro ou sanitário				
		Tinham				Não tinham		Tinham				Não tinham
		Total	Tipo de esgotamento sanitário					Total	Tipo de esgotamento sanitário			
			Rede geral de esgoto ou pluvial	Fossa séptica	Outro				Rede geral de esgoto ou pluvial	Fossa séptica	Outro	
Meio-fio / guia												
Existe	1.471	1.444	969	65	410	27	4.806	4.709	3.121	221	1.367	97
Não existe	1.464	1.422	475	56	891	42	5.382	5.251	1.669	187	3.395	131
Sem declaração	-	-	-	-	-	-	-	-	-	-	-	-
Bueiro / boca de lobo												
Existe	-	-	-	-	-	-	-	-	-	-	-	-
Não existe	2.935	2.866	1.444	121	1.301	69	10.188	9.960	4.790	408	4.762	228
Sem declaração	-	-	-	-	-	-	-	-	-	-	-	-
Rampa para cadeirante												
Existe	-	-	-	-	-	-	-	-	-	-	-	-
Não existe	2.935	2.866	1.444	121	1.301	69	10.188	9.960	4.790	408	4.762	228
Sem declaração	-	-	-	-	-	-	-	-	-	-	-	-
Arborização												
Existe	2.290	2.249	1.260	90	899	41	7.800	7.677	4.119	293	3.265	123
Não existe	645	617	184	31	402	28	2.388	2.283	671	115	1.497	105
Sem declaração	-	-	-	-	-	-	-	-	-	-	-	-
Esgoto a céu aberto												
Existe	471	448	35	6	407	23	1.835	1.762	124	20	1.618	73
Não existe	2.464	2.418	1.409	115	894	46	8.353	8.198	4.666	388	3.144	155
Sem declaração	-	-	-	-	-	-	-	-	-	-	-	-
Lixo acumulado nos logradouros												
Existe	5	5	-	1	4	-	19	19	-	4	15	-
Não existe	2.930	2.861	1.444	120	1.297	69	10.169	9.941	4.790	404	4.747	228
Sem declaração	-	-	-	-	-	-	-	-	-	-	-	-
Poço Dantas	**263**	**252**	**134**	**-**	**118**	**11**	**973**	**939**	**502**	**-**	**437**	**34**
Identificação do logradouro												
Existe	230	223	128	-	95	7	848	827	477	-	350	21
Não existe	33	29	6	-	23	4	125	112	25	-	87	13
Sem declaração	-	-	-	-	-	-	-	-	-	-	-	-
Iluminação pública												
Existe	259	249	133	-	116	10	956	927	497	-	430	29
Não existe	4	3	1	-	2	1	17	12	5	-	7	5
Sem declaração	-	-	-	-	-	-	-	-	-	-	-	-
Pavimentação												
Existe	190	186	121	-	65	4	716	704	457	-	247	12
Não existe	73	66	13	-	53	7	257	235	45	-	190	22
Sem declaração	-	-	-	-	-	-	-	-	-	-	-	-
Calçada												
Existe	153	149	99	-	50	4	590	578	385	-	193	12
Não existe	110	103	35	-	68	7	383	361	117	-	244	22
Sem declaração	-	-	-	-	-	-	-	-	-	-	-	-
Meio-fio / guia												
Existe	172	168	110	-	58	4	663	651	424	-	227	12
Não existe	91	84	24	-	60	7	310	288	78	-	210	22
Sem declaração	-	-	-	-	-	-	-	-	-	-	-	-
Bueiro / boca de lobo												
Existe	8	8	3	-	5	-	26	26	8	-	18	-
Não existe	255	244	131	-	113	11	947	913	494	-	419	34
Sem declaração	-	-	-	-	-	-	-	-	-	-	-	-
Rampa para cadeirante												
Existe	52	51	41	-	10	1	197	192	149	-	43	5
Não existe	211	201	93	-	108	10	776	747	353	-	394	29
Sem declaração	-	-	-	-	-	-	-	-	-	-	-	-
Arborização												
Existe	261	250	132	-	118	11	966	932	495	-	437	34
Não existe	2	2	2	-	-	-	7	7	7	-	-	-
Sem declaração	-	-	-	-	-	-	-	-	-	-	-	-
Esgoto a céu aberto												
Existe	-	-	-	-	-	-	-	-	-	-	-	-
Não existe	263	252	134	-	118	11	973	939	502	-	437	34
Sem declaração	-	-	-	-	-	-	-	-	-	-	-	-
Lixo acumulado nos logradouros												
Existe	-	-	-	-	-	-	-	-	-	-	-	-
Não existe	263	252	134	-	118	11	973	939	502	-	437	34
Sem declaração	-	-	-	-	-	-	-	-	-	-	-	-

ANUÁRIO ESTATÍSTICO DO ESTADO DA PARAÍBA - 2011

II - Características Demográficas e Sociais

2.1 - Demografia

2.1.2 - Domicílios

2.1.2.2 - Características dos Domicílios e Entorno

Tabela 03 - Domicílios particulares permanentes e moradores em domicílios particulares permanentes, por existência de banheiro ou sanitário e tipo de esgotamento sanitário, segundo as características do entorno nos municípios - Paraíba - 2010

Características do entorno e municípios	Domicílios particulares permanentes						Moradores em domicílios particulares permanentes					
	Total	Existência de banheiro ou sanitário					Total	Existência de banheiro ou sanitário				
		Tinham				Não tinham		Tinham				Não tinham
		Total	Tipo de esgotamento sanitário					Total	Tipo de esgotamento sanitário			
			Rede geral de esgoto ou pluvial	Fossa séptica	Outro				Rede geral de esgoto ou pluvial	Fossa séptica	Outro	
Poço de José de Moura	**450**	**448**	**423**	**6**	**19**	**2**	**1.424**	**1.417**	**1.334**	**15**	**68**	**7**
Identificação do logradouro												
Existe	197	196	182	2	12	1	628	622	578	6	38	6
Não existe	253	252	241	4	7	1	796	795	756	9	30	1
Sem declaração	-	-	-	-	-	-	-	-	-	-	-	-
Iluminação pública												
Existe	450	448	423	6	19	2	1.424	1.417	1.334	15	68	7
Não existe	-	-	-	-	-	-	-	-	-	-	-	-
Sem declaração	-	-	-	-	-	-	-	-	-	-	-	-
Pavimentação												
Existe	448	446	422	6	18	2	1.416	1.409	1.330	15	64	7
Não existe	2	2	1	-	1	-	8	8	4	-	4	-
Sem declaração	-	-	-	-	-	-	-	-	-	-	-	-
Calçada												
Existe	423	422	404	5	13	1	1.333	1.327	1.273	12	42	6
Não existe	27	26	19	1	6	1	91	90	61	3	26	1
Sem declaração	-	-	-	-	-	-	-	-	-	-	-	-
Meio-fio / guia												
Existe	447	445	421	6	18	2	1.415	1.408	1.329	15	64	7
Não existe	3	3	2	-	1	-	9	9	5	-	4	-
Sem declaração	-	-	-	-	-	-	-	-	-	-	-	-
Bueiro / boca de lobo												
Existe	144	144	143	1	-	-	465	465	462	3	-	-
Não existe	306	304	280	5	19	2	959	952	872	12	68	7
Sem declaração	-	-	-	-	-	-	-	-	-	-	-	-
Rampa para cadeirante												
Existe	6	6	6	-	-	-	23	23	23	-	-	-
Não existe	444	442	417	6	19	2	1.401	1.394	1.311	15	68	7
Sem declaração	-	-	-	-	-	-	-	-	-	-	-	-
Arborização												
Existe	442	440	416	6	18	2	1.395	1.388	1.309	15	64	7
Não existe	8	8	7	-	1	-	29	29	25	-	4	-
Sem declaração	-	-	-	-	-	-	-	-	-	-	-	-
Esgoto a céu aberto												
Existe	-	-	-	-	-	-	-	-	-	-	-	-
Não existe	450	448	423	6	19	2	1.424	1.417	1.334	15	68	7
Sem declaração	-	-	-	-	-	-	-	-	-	-	-	-
Lixo acumulado nos logradouros												
Existe	-	-	-	-	-	-	-	-	-	-	-	-
Não existe	450	448	423	6	19	2	1.424	1.417	1.334	15	68	7
Sem declaração	-	-	-	-	-	-	-	-	-	-	-	-
Pombal	**7.527**	**7.460**	**5.184**	**509**	**1.767**	**67**	**25.688**	**25.468**	**17.412**	**1.829**	**6.227**	**220**
Identificação do logradouro												
Existe	4.301	4.280	3.109	329	842	21	14.678	14.627	10.396	1.211	3.020	51
Não existe	3.218	3.172	2.074	174	924	46	10.983	10.814	7.015	596	3.203	169
Sem declaração	8	8	1	6	1	-	27	27	1	22	4	-
Iluminação pública												
Existe	7.068	7.025	4.930	476	1.619	43	24.138	24.011	16.606	1.704	5.701	127
Não existe	451	427	253	27	147	24	1.523	1.430	805	103	522	93
Sem declaração	8	8	1	6	1	-	27	27	1	22	4	-
Pavimentação												
Existe	4.598	4.584	3.674	217	693	14	15.151	15.120	12.087	755	2.278	31
Não existe	2.921	2.868	1.509	286	1.073	53	10.510	10.321	5.324	1.052	3.945	189
Sem declaração	8	8	1	6	1	-	27	27	1	22	4	-
Calçada												
Existe	5.369	5.358	4.104	249	1.005	11	17.823	17.794	13.511	885	3.398	29
Não existe	2.150	2.094	1.079	254	761	56	7.838	7.647	3.900	922	2.825	191
Sem declaração	8	8	1	6	1	-	27	27	1	22	4	-
Meio-fio / guia												
Existe	4.067	4.056	3.290	185	581	11	13.377	13.354	10.807	649	1.898	23
Não existe	3.452	3.396	1.893	318	1.185	56	12.284	12.087	6.604	1.158	4.325	197
Sem declaração	8	8	1	6	1	-	27	27	1	22	4	-
Bueiro / boca de lobo												
Existe	119	119	72	-	47	-	398	398	228	-	170	-
Não existe	7.400	7.333	5.111	503	1.719	67	25.263	25.043	17.183	1.807	6.053	220

ANUÁRIO ESTATÍSTICO DO ESTADO DA PARAÍBA - 2011

II - Características Demográficas e Sociais

2.1 - Demografia

2.1.2 - Domicílios

2.1.2.2 - Características dos Domicílios e Entorno

Tabela 03 - Domicílios particulares permanentes e moradores em domicílios particulares permanentes, por existência de banheiro ou sanitário e tipo de esgotamento sanitário, segundo as características do entorno nos municípios - Paraíba - 2010

Características do entorno e municípios	Domicílios particulares permanentes						Moradores em domicílios particulares permanentes					
	Total	Existência de banheiro ou sanitário					Total	Existência de banheiro ou sanitário				
		Tinham				Não tinham		Tinham				Não tinham
		Total	Tipo de esgotamento sanitário					Total	Tipo de esgotamento sanitário			
			Rede geral de esgoto ou pluvial	Fossa séptica	Outro				Rede geral de esgoto ou pluvial	Fossa séptica	Outro	
Sem declaração	8	8	1	6	1	-	27	27	1	22	4	-
Rampa para cadeirante												
Existe	11	11	11	-	-	-	30	30	30	-	-	-
Não existe	7.508	7.441	5.172	503	1.766	67	25.631	25.411	17.381	1.807	6.223	220
Sem declaração	8	8	1	6	1	-	27	27	1	22	4	-
Arborização												
Existe	6.589	6.531	4.578	418	1.535	58	22.483	22.303	15.396	1.503	5.404	180
Não existe	930	921	605	85	231	9	3.178	3.138	2.015	304	819	40
Sem declaração	8	8	1	6	1	-	27	27	1	22	4	-
Esgoto a céu aberto												
Existe	1.021	1.002	428	62	512	19	3.589	3.534	1.404	238	1.892	55
Não existe	6.498	6.450	4.755	441	1.254	48	22.072	21.907	16.007	1.569	4.331	165
Sem declaração	8	8	1	6	1	-	27	27	1	22	4	-
Lixo acumulado nos logradouros												
Existe	46	45	30	8	7	1	161	158	106	30	22	3
Não existe	7.473	7.407	5.153	495	1.759	66	25.500	25.283	17.305	1.777	6.201	217
Sem declaração	8	8	1	6	1	-	27	27	1	22	4	-
Prata	**753**	**745**	**2**	**4**	**739**	**8**	**2.429**	**2.411**	**8**	**13**	**2.390**	**18**
Identificação do logradouro												
Existe	309	306	2	2	302	3	947	940	8	5	927	7
Não existe	444	439	-	2	437	5	1.482	1.471	-	8	1.463	11
Sem declaração	-	-	-	-	-	-	-	-	-	-	-	-
Iluminação pública												
Existe	737	730	2	3	725	7	2.392	2.375	8	12	2.355	17
Não existe	16	15	-	1	14	1	37	36	-	1	35	1
Sem declaração	-	-	-	-	-	-	-	-	-	-	-	-
Pavimentação												
Existe	678	674	2	4	668	4	2.167	2.159	8	13	2.138	8
Não existe	75	71	-	-	71	4	262	252	-	-	252	10
Sem declaração	-	-	-	-	-	-	-	-	-	-	-	-
Calçada												
Existe	490	488	2	3	483	2	1.538	1.536	8	12	1.516	2
Não existe	263	257	-	1	256	6	891	875	-	1	874	16
Sem declaração	-	-	-	-	-	-	-	-	-	-	-	-
Meio-fio / guia												
Existe	646	643	2	3	638	3	2.069	2.062	8	12	2.042	7
Não existe	107	102	-	1	101	5	360	349	-	1	348	11
Sem declaração	-	-	-	-	-	-	-	-	-	-	-	-
Bueiro / boca de lobo												
Existe	8	8	-	-	8	-	24	24	-	-	24	-
Não existe	745	737	2	4	731	8	2.405	2.387	8	13	2.366	18
Sem declaração	-	-	-	-	-	-	-	-	-	-	-	-
Rampa para cadeirante												
Existe	14	14	-	-	14	-	47	47	-	-	47	-
Não existe	739	731	2	4	725	8	2.382	2.364	8	13	2.343	18
Sem declaração	-	-	-	-	-	-	-	-	-	-	-	-
Arborização												
Existe	732	724	2	3	719	8	2.370	2.352	8	12	2.332	18
Não existe	21	21	-	1	20	-	59	59	-	1	58	-
Sem declaração	-	-	-	-	-	-	-	-	-	-	-	-
Esgoto a céu aberto												
Existe	501	495	2	3	490	6	1.599	1.583	8	8	1.567	16
Não existe	252	250	-	1	249	2	830	828	-	5	823	2
Sem declaração	-	-	-	-	-	-	-	-	-	-	-	-
Lixo acumulado nos logradouros												
Existe	9	5	-	-	5	4	29	19	-	-	19	10
Não existe	744	740	2	4	734	4	2.400	2.392	8	13	2.371	8
Sem declaração	-	-	-	-	-	-	-	-	-	-	-	-
Princesa Isabel	**4.252**	**4.239**	**3.311**	**160**	**768**	**13**	**14.496**	**14.457**	**11.283**	**535**	**2.639**	**39**
Identificação do logradouro												
Existe	3.245	3.237	2.594	87	556	8	10.975	10.957	8.746	295	1.916	18
Não existe	981	976	714	70	192	5	3.434	3.413	2.530	231	652	21
Sem declaração	26	26	3	3	20	-	87	87	7	9	71	-
Iluminação pública												
Existe	3.245	3.237	2.556	82	599	8	10.856	10.838	8.547	281	2.010	18

ANUÁRIO ESTATÍSTICO DO ESTADO DA PARAÍBA - 2011

II - Características Demográficas e Sociais

2.1 - Demografia

2.1.2 - Domicílios

2.1.2.2 - Características dos Domicílios e Entorno

Tabela 03 - Domicílios particulares permanentes e moradores em domicílios particulares permanentes, por existência de banheiro ou sanitário e tipo de esgotamento sanitário, segundo as características do entorno nos municípios - Paraíba - 2010

Características do entorno e municípios	Domicílios particulares permanentes						Moradores em domicílios particulares permanentes					
	Total	Existência de banheiro ou sanitário					Total	Existência de banheiro ou sanitário				
		Tinham				Não tinham		Tinham				Não tinham
		Total	Tipo de esgotamento sanitário					Total	Tipo de esgotamento sanitário			
			Rede geral de esgoto ou pluvial	Fossa séptica	Outro				Rede geral de esgoto ou pluvial	Fossa séptica	Outro	
Não existe	981	976	752	75	149	5	3.553	3.532	2.729	245	558	21
Sem declaração	26	26	3	3	20	-	87	87	7	9	71	-
Pavimentação												
Existe	2.178	2.171	1.882	66	223	7	7.218	7.202	6.234	226	742	16
Não existe	2.048	2.042	1.426	91	525	6	7.191	7.168	5.042	300	1.826	23
Sem declaração	26	26	3	3	20	-	87	87	7	9	71	-
Calçada												
Existe	2.283	2.278	1.801	55	422	5	7.574	7.566	5.964	192	1.410	8
Não existe	1.943	1.935	1.507	102	326	8	6.835	6.804	5.312	334	1.158	31
Sem declaração	26	26	3	3	20	-	87	87	7	9	71	-
Meio-fio / guia												
Existe	2.050	2.043	1.767	60	216	7	6.818	6.802	5.871	209	722	16
Não existe	2.176	2.170	1.541	97	532	6	7.591	7.568	5.405	317	1.846	23
Sem declaração	26	26	3	3	20	-	87	87	7	9	71	-
Bueiro / boca de lobo												
Existe	275	275	240	7	28	-	880	880	770	23	87	-
Não existe	3.951	3.938	3.068	150	720	13	13.529	13.490	10.506	503	2.481	39
Sem declaração	26	26	3	3	20	-	87	87	7	9	71	-
Rampa para cadeirante												
Existe	27	27	26	1	-	-	90	90	86	4	-	-
Não existe	4.199	4.186	3.282	156	748	13	14.319	14.280	11.190	522	2.568	39
Sem declaração	26	26	3	3	20	-	87	87	7	9	71	-
Arborização												
Existe	3.800	3.790	3.023	124	643	10	12.916	12.891	10.270	426	2.195	25
Não existe	426	423	285	33	105	3	1.493	1.479	1.006	100	373	14
Sem declaração	26	26	3	3	20	-	87	87	7	9	71	-
Esgoto a céu aberto												
Existe	1.574	1.567	1.128	55	384	7	5.572	5.553	4.033	180	1.340	19
Não existe	2.652	2.646	2.180	102	364	6	8.837	8.817	7.243	346	1.228	20
Sem declaração	26	26	3	3	20	-	87	87	7	9	71	-
Lixo acumulado nos logradouros												
Existe	164	164	125	6	33	-	553	553	433	17	103	-
Não existe	4.062	4.049	3.183	151	715	13	13.856	13.817	10.843	509	2.465	39
Sem declaração	26	26	3	3	20	-	87	87	7	9	71	-
Puxinanã	**1.951**	**1.942**	**344**	**1.202**	**396**	**9**	**6.590**	**6.572**	**1.166**	**4.057**	**1.349**	**18**
Identificação do logradouro												
Existe	376	375	122	208	45	1	1.242	1.241	404	702	135	1
Não existe	1.575	1.567	222	994	351	8	5.348	5.331	762	3.355	1.214	17
Sem declaração	-	-	-	-	-	-	-	-	-	-	-	-
Iluminação pública												
Existe	1.813	1.804	334	1.101	369	9	6.083	6.065	1.127	3.700	1.238	18
Não existe	138	138	10	101	27	-	507	507	39	357	111	-
Sem declaração	-	-	-	-	-	-	-	-	-	-	-	-
Pavimentação												
Existe	1.247	1.244	325	784	135	3	4.120	4.117	1.092	2.603	422	3
Não existe	704	698	19	418	261	6	2.470	2.455	74	1.454	927	15
Sem declaração	-	-	-	-	-	-	-	-	-	-	-	-
Calçada												
Existe	796	794	300	430	64	2	2.589	2.587	1.010	1.381	196	2
Não existe	1.155	1.148	44	772	332	7	4.001	3.985	156	2.676	1.153	16
Sem declaração	-	-	-	-	-	-	-	-	-	-	-	-
Meio-fio / guia												
Existe	968	966	320	558	88	2	3.197	3.195	1.080	1.841	274	2
Não existe	983	976	24	644	308	7	3.393	3.377	86	2.216	1.075	16
Sem declaração	-	-	-	-	-	-	-	-	-	-	-	-
Bueiro / boca de lobo												
Existe	84	84	15	35	34	-	275	275	48	120	107	-
Não existe	1.867	1.858	329	1.167	362	9	6.315	6.297	1.118	3.937	1.242	18
Sem declaração	-	-	-	-	-	-	-	-	-	-	-	-
Rampa para cadeirante												
Existe	-	-	-	-	-	-	-	-	-	-	-	-
Não existe	1.951	1.942	344	1.202	396	9	6.590	6.572	1.166	4.057	1.349	18
Sem declaração	-	-	-	-	-	-	-	-	-	-	-	-
Arborização												
Existe	1.641	1.634	301	1.019	314	7	5.457	5.442	998	3.405	1.039	15

ANUÁRIO ESTATÍSTICO DO ESTADO DA PARAÍBA - 2011

II - Características Demográficas e Sociais

2.1 - Demografia

2.1.2 - Domicílios

2.1.2.2 - Características dos Domicílios e Entorno

Tabela 03 - Domicílios particulares permanentes e moradores em domicílios particulares permanentes, por existência de banheiro ou sanitário e tipo de esgotamento sanitário, segundo as características do entorno nos municípios - Paraíba - 2010

Características do entorno e municípios	Domicílios particulares permanentes						Moradores em domicílios particulares permanentes					
	Total	Existência de banheiro ou sanitário					Total	Existência de banheiro ou sanitário				
		Tinham				Não tinham		Tinham				Não tinham
		Total	Tipo de esgotamento sanitário					Total	Tipo de esgotamento sanitário			
			Rede geral de esgoto ou pluvial	Fossa séptica	Outro				Rede geral de esgoto ou pluvial	Fossa séptica	Outro	
Não existe	310	308	43	183	82	2	1.133	1.130	168	652	310	3
Sem declaração	-	-	-	-	-	-	-	-	-	-	-	-
Esgoto a céu aberto												
Existe	701	694	35	520	139	7	2.366	2.350	123	1.749	478	16
Não existe	1.250	1.248	309	682	257	2	4.224	4.222	1.043	2.308	871	2
Sem declaração	-	-	-	-	-	-	-	-	-	-	-	-
Lixo acumulado nos logradouros												
Existe	33	31	-	28	3	2	114	108	-	99	9	6
Não existe	1.918	1.911	344	1.174	393	7	6.476	6.464	1.166	3.958	1.340	12
Sem declaração	-	-	-	-	-	-	-	-	-	-	-	-
Queimadas	**7.266**	**7.240**	**4.166**	**697**	**2.377**	**26**	**24.455**	**24.383**	**13.760**	**2.308**	**8.315**	**72**
Identificação do logradouro												
Existe	2.163	2.154	1.425	219	510	9	7.209	7.186	4.777	709	1.700	23
Não existe	5.103	5.086	2.741	478	1.867	17	17.246	17.197	8.983	1.599	6.615	49
Sem declaração	-	-	-	-	-	-	-	-	-	-	-	-
Iluminação pública												
Existe	7.008	6.986	4.099	648	2.239	22	23.505	23.449	13.510	2.133	7.806	56
Não existe	258	254	67	49	138	4	950	934	250	175	509	16
Sem declaração	-	-	-	-	-	-	-	-	-	-	-	-
Pavimentação												
Existe	3.648	3.640	2.762	207	671	8	11.898	11.874	8.939	701	2.234	24
Não existe	3.618	3.600	1.404	490	1.706	18	12.557	12.509	4.821	1.607	6.081	48
Sem declaração	-	-	-	-	-	-	-	-	-	-	-	-
Calçada												
Existe	2.771	2.765	2.189	163	413	6	8.947	8.933	7.033	547	1.353	14
Não existe	4.495	4.475	1.977	534	1.964	20	15.508	15.450	6.727	1.761	6.962	58
Sem declaração	-	-	-	-	-	-	-	-	-	-	-	-
Meio-fio / guia												
Existe	3.505	3.496	2.660	232	604	9	11.440	11.415	8.599	800	2.016	25
Não existe	3.761	3.744	1.506	465	1.773	17	13.015	12.968	5.161	1.508	6.299	47
Sem declaração	-	-	-	-	-	-	-	-	-	-	-	-
Bueiro / boca de lobo												
Existe	425	423	389	8	26	2	1.297	1.294	1.181	32	81	3
Não existe	6.841	6.817	3.777	689	2.351	24	23.158	23.089	12.579	2.276	8.234	69
Sem declaração	-	-	-	-	-	-	-	-	-	-	-	-
Rampa para cadeirante												
Existe	16	16	15	-	1	-	45	45	41	-	4	-
Não existe	7.250	7.224	4.151	697	2.376	26	24.410	24.338	13.719	2.308	8.311	72
Sem declaração	-	-	-	-	-	-	-	-	-	-	-	-
Arborização												
Existe	4.986	4.973	3.259	447	1.267	13	16.697	16.664	10.713	1.501	4.450	33
Não existe	2.280	2.267	907	250	1.110	13	7.758	7.719	3.047	807	3.865	39
Sem declaração	-	-	-	-	-	-	-	-	-	-	-	-
Esgoto a céu aberto												
Existe	1.951	1.939	582	340	1.017	12	6.688	6.657	1.979	1.127	3.551	31
Não existe	5.315	5.301	3.584	357	1.360	14	17.767	17.726	11.781	1.181	4.764	41
Sem declaração	-	-	-	-	-	-	-	-	-	-	-	-
Lixo acumulado nos logradouros												
Existe	68	68	22	1	45	-	230	230	79	1	150	-
Não existe	7.198	7.172	4.144	696	2.332	26	24.225	24.153	13.681	2.307	8.165	72
Sem declaração	-	-	-	-	-	-	-	-	-	-	-	-
Quixaba	**175**	**174**	**148**	**1**	**25**	**1**	**612**	**610**	**517**	**3**	**90**	**2**
Identificação do logradouro												
Existe	145	144	135	1	8	1	513	511	480	3	28	2
Não existe	30	30	13	-	17	-	99	99	37	-	62	-
Sem declaração	-	-	-	-	-	-	-	-	-	-	-	-
Iluminação pública												
Existe	175	174	148	1	25	1	612	610	517	3	90	2
Não existe	-	-	-	-	-	-	-	-	-	-	-	-
Sem declaração	-	-	-	-	-	-	-	-	-	-	-	-
Pavimentação												
Existe	158	157	138	1	18	1	541	539	473	3	63	2
Não existe	17	17	10	-	7	-	71	71	44	-	27	-
Sem declaração	-	-	-	-	-	-	-	-	-	-	-	-
Calçada												

ANUÁRIO ESTATÍSTICO DO ESTADO DA PARAÍBA - 2011

II - Características Demográficas e Sociais

2.1 - Demografia

2.1.2 - Domicílios

2.1.2.2 - Características dos Domicílios e Entorno

Tabela 03 - Domicílios particulares permanentes e moradores em domicílios particulares permanentes, por existência de banheiro ou sanitário e tipo de esgotamento sanitário, segundo as características do entorno nos municípios - Paraíba - 2010

Características do entorno e municípios	Domicílios particulares permanentes						Moradores em domicílios particulares permanentes					
	Total	Existência de banheiro ou sanitário					Total	Existência de banheiro ou sanitário				
		Tinham				Não tinham		Tinham				Não tinham
		Total	Tipo de esgotamento sanitário					Total	Tipo de esgotamento sanitário			
			Rede geral de esgoto ou pluvial	Fossa séptica	Outro				Rede geral de esgoto ou pluvial	Fossa séptica	Outro	
Existe	136	135	117	-	18	1	460	458	397	-	61	2
Não existe	39	39	31	1	7	-	152	152	120	3	29	-
Sem declaração	-	-	-	-	-	-	-	-	-	-	-	-
Meio-fio / guia												
Existe	163	162	141	1	20	1	555	553	483	3	67	2
Não existe	12	12	7	-	5	-	57	57	34	-	23	-
Sem declaração	-	-	-	-	-	-	-	-	-	-	-	-
Bueiro / boca de lobo												
Existe	2	2	2	-	-	-	9	9	9	-	-	-
Não existe	173	172	146	1	25	1	603	601	508	3	90	2
Sem declaração	-	-	-	-	-	-	-	-	-	-	-	-
Rampa para cadeirante												
Existe	-	-	-	-	-	-	-	-	-	-	-	-
Não existe	175	174	148	1	25	1	612	610	517	3	90	2
Sem declaração	-	-	-	-	-	-	-	-	-	-	-	-
Arborização												
Existe	152	151	134	-	17	1	522	520	461	-	59	2
Não existe	23	23	14	1	8	-	90	90	56	3	31	-
Sem declaração	-	-	-	-	-	-	-	-	-	-	-	-
Esgoto a céu aberto												
Existe	5	5	5	-	-	-	20	20	20	-	-	-
Não existe	170	169	143	1	25	1	592	590	497	3	90	2
Sem declaração	-	-	-	-	-	-	-	-	-	-	-	-
Lixo acumulado nos logradouros												
Existe	5	5	3	-	2	-	14	14	10	-	4	-
Não existe	170	169	145	1	23	1	598	596	507	3	86	2
Sem declaração	-	-	-	-	-	-	-	-	-	-	-	-
Remígio	**3.934**	**3.885**	**2.690**	**16**	**1.179**	**49**	**13.318**	**13.144**	**8.983**	**49**	**4.112**	**174**
Identificação do logradouro												
Existe	1.818	1.816	1.516	9	291	2	5.975	5.969	4.954	31	984	6
Não existe	2.115	2.068	1.174	7	887	47	7.342	7.174	4.029	18	3.127	168
Sem declaração	1	1	-	-	1	-	1	1	-	-	1	-
Iluminação pública												
Existe	3.838	3.795	2.649	16	1.130	43	12.985	12.829	8.861	49	3.919	156
Não existe	95	89	41	-	48	6	332	314	122	-	192	18
Sem declaração	1	1	-	-	1	-	1	1	-	-	1	-
Pavimentação												
Existe	2.666	2.655	2.233	10	412	11	8.765	8.727	7.363	34	1.330	38
Não existe	1.267	1.229	457	6	766	38	4.552	4.416	1.620	15	2.781	136
Sem declaração	1	1	-	-	1	-	1	1	-	-	1	-
Calçada												
Existe	2.886	2.884	2.332	11	541	2	9.598	9.596	7.765	36	1.795	2
Não existe	1.047	1.000	358	5	637	47	3.719	3.547	1.218	13	2.316	172
Sem declaração	1	1	-	-	1	-	1	1	-	-	1	-
Meio-fio / guia												
Existe	2.603	2.600	2.193	10	397	3	8.542	8.536	7.235	34	1.267	6
Não existe	1.330	1.284	497	6	781	46	4.775	4.607	1.748	15	2.844	168
Sem declaração	1	1	-	-	1	-	1	1	-	-	1	-
Bueiro / boca de lobo												
Existe	536	535	427	-	108	1	1.789	1.788	1.444	-	344	1
Não existe	3.397	3.349	2.263	16	1.070	48	11.528	11.355	7.539	49	3.767	173
Sem declaração	1	1	-	-	1	-	1	1	-	-	1	-
Rampa para cadeirante												
Existe	-	-	-	-	-	-	-	-	-	-	-	-
Não existe	3.933	3.884	2.690	16	1.178	49	13.317	13.143	8.983	49	4.111	174
Sem declaração	1	1	-	-	1	-	1	1	-	-	1	-
Arborização												
Existe	2.993	2.957	2.118	13	826	36	10.186	10.048	7.104	42	2.902	138
Não existe	940	927	572	3	352	13	3.131	3.095	1.879	7	1.209	36
Sem declaração	1	1	-	-	1	-	1	1	-	-	1	-
Esgoto a céu aberto												
Existe	544	517	125	1	391	27	1.961	1.853	473	3	1.377	108
Não existe	3.389	3.367	2.565	15	787	22	11.356	11.290	8.510	46	2.734	66
Sem declaração	1	1	-	-	1	-	1	1	-	-	1	-
Lixo acumulado nos logradouros												

ANUÁRIO ESTATÍSTICO DO ESTADO DA PARAÍBA - 2011

II - Características Demográficas e Sociais

2.1 - Demografia

2.1.2 - Domicílios

2.1.2.2 - Características dos Domicílios e Entorno

Tabela 03 - Domicílios particulares permanentes e moradores em domicílios particulares permanentes, por existência de banheiro ou sanitário e tipo de esgotamento sanitário, segundo as características do entorno nos municípios - Paraíba - 2010

Características do entorno e municípios	Domicílios particulares permanentes						Moradores em domicílios particulares permanentes					
	Total	Existência de banheiro ou sanitário					Total	Existência de banheiro ou sanitário				
		Tinham				Não tinham		Tinham				Não tinham
		Total	Tipo de esgotamento sanitário					Total	Tipo de esgotamento sanitário			
			Rede geral de esgoto ou pluvial	Fossa séptica	Outro				Rede geral de esgoto ou pluvial	Fossa séptica	Outro	
Existe	192	185	95	-	90	7	666	640	327	-	313	26
Não existe	3.741	3.699	2.595	16	1.088	42	12.651	12.503	8.656	49	3.798	148
Sem declaração	1	1	-	-	1	-	1	1	-	-	1	-
Riachão	**614**	**611**	**203**	**8**	**400**	**3**	**2.026**	**2.018**	**658**	**20**	**1.340**	**8**
Identificação do logradouro												
Existe	278	275	102	5	168	3	869	861	318	14	529	8
Não existe	336	336	101	3	232	-	1.157	1.157	340	6	811	-
Sem declaração	-	-	-	-	-	-	-	-	-	-	-	-
Iluminação pública												
Existe	450	448	143	6	299	2	1.476	1.469	456	17	996	7
Não existe	164	163	60	2	101	1	550	549	202	3	344	1
Sem declaração	-	-	-	-	-	-	-	-	-	-	-	-
Pavimentação												
Existe	573	570	198	8	364	3	1.882	1.874	644	20	1.210	8
Não existe	41	41	5	-	36	-	144	144	14	-	130	-
Sem declaração	-	-	-	-	-	-	-	-	-	-	-	-
Calçada												
Existe	135	135	55	2	78	-	410	410	178	10	222	-
Não existe	479	476	148	6	322	3	1.616	1.608	480	10	1.118	8
Sem declaração	-	-	-	-	-	-	-	-	-	-	-	-
Meio-fio / guia												
Existe	570	567	187	8	372	3	1.867	1.859	603	20	1.236	8
Não existe	44	44	16	-	28	-	159	159	55	-	104	-
Sem declaração	-	-	-	-	-	-	-	-	-	-	-	-
Bueiro / boca de lobo												
Existe	14	14	-	-	14	-	48	48	-	-	48	-
Não existe	600	597	203	8	386	3	1.978	1.970	658	20	1.292	8
Sem declaração	-	-	-	-	-	-	-	-	-	-	-	-
Rampa para cadeirante												
Existe	-	-	-	-	-	-	-	-	-	-	-	-
Não existe	614	611	203	8	400	3	2.026	2.018	658	20	1.340	8
Sem declaração	-	-	-	-	-	-	-	-	-	-	-	-
Arborização												
Existe	508	507	174	8	325	1	1.664	1.663	559	20	1.084	1
Não existe	106	104	29	-	75	2	362	355	99	-	256	7
Sem declaração	-	-	-	-	-	-	-	-	-	-	-	-
Esgoto a céu aberto												
Existe	66	66	26	2	38	-	217	217	94	2	121	-
Não existe	548	545	177	6	362	3	1.809	1.801	564	18	1.219	8
Sem declaração	-	-	-	-	-	-	-	-	-	-	-	-
Lixo acumulado nos logradouros												
Existe	-	-	-	-	-	-	-	-	-	-	-	-
Não existe	614	611	203	8	400	3	2.026	2.018	658	20	1.340	8
Sem declaração	-	-	-	-	-	-	-	-	-	-	-	-
Riachão do Bacamarte	**791**	**775**	**3**	**244**	**528**	**16**	**2.662**	**2.631**	**11**	**839**	**1.781**	**31**
Identificação do logradouro												
Existe	197	195	1	47	147	2	621	618	2	163	453	3
Não existe	594	580	2	197	381	14	2.041	2.013	9	676	1.328	28
Sem declaração	-	-	-	-	-	-	-	-	-	-	-	-
Iluminação pública												
Existe	762	748	3	243	502	14	2.573	2.547	11	837	1.699	26
Não existe	29	27	-	1	26	2	89	84	-	2	82	5
Sem declaração	-	-	-	-	-	-	-	-	-	-	-	-
Pavimentação												
Existe	630	622	2	213	407	8	2.079	2.064	7	740	1.317	15
Não existe	161	153	1	31	121	8	583	567	4	99	464	16
Sem declaração	-	-	-	-	-	-	-	-	-	-	-	-
Calçada												
Existe	302	296	2	196	98	6	1.006	996	7	686	303	10
Não existe	489	479	1	48	430	10	1.656	1.635	4	153	1.478	21
Sem declaração	-	-	-	-	-	-	-	-	-	-	-	-
Meio-fio / guia												
Existe	611	603	2	207	394	8	2.079	2.065	7	717	1.341	14
Não existe	180	172	1	37	134	8	583	566	4	122	440	17
Sem declaração	-	-	-	-	-	-	-	-	-	-	-	-

ANUÁRIO ESTATÍSTICO DO ESTADO DA PARAÍBA - 2011

II - Características Demográficas e Sociais

2.1 - Demografia

2.1.2 - Domicílios

2.1.2.2 - Características dos Domicílios e Entorno

Tabela 03 - Domicílios particulares permanentes e moradores em domicílios particulares permanentes, por existência de banheiro ou sanitário e tipo de esgotamento sanitário, segundo as características do entorno nos municípios - Paraíba - 2010

Características do entorno e municípios	Domicílios particulares permanentes						Moradores em domicílios particulares permanentes					
	Total	Existência de banheiro ou sanitário					Total	Existência de banheiro ou sanitário				
		Tinham				Não tinham		Tinham				Não tinham
		Total	Tipo de esgotamento sanitário					Total	Tipo de esgotamento sanitário			
			Rede geral de esgoto ou pluvial	Fossa séptica	Outro				Rede geral de esgoto ou pluvial	Fossa séptica	Outro	
Bueiro / boca de lobo												
Existe	4	4	-	-	4	-	16	16	-	-	16	-
Não existe	787	771	3	244	524	16	2.646	2.615	11	839	1.765	31
Sem declaração	-	-	-	-	-	-	-	-	-	-	-	-
Rampa para cadeirante												
Existe	-	-	-	-	-	-	-	-	-	-	-	-
Não existe	791	775	3	244	528	16	2.662	2.631	11	839	1.781	31
Sem declaração	-	-	-	-	-	-	-	-	-	-	-	-
Arborização												
Existe	458	452	2	236	214	6	1.567	1.555	7	815	733	12
Não existe	333	323	1	8	314	10	1.095	1.076	4	24	1.048	19
Sem declaração	-	-	-	-	-	-	-	-	-	-	-	-
Esgoto a céu aberto												
Existe	456	449	2	191	256	7	1.517	1.503	7	662	834	14
Não existe	335	326	1	53	272	9	1.145	1.128	4	177	947	17
Sem declaração	-	-	-	-	-	-	-	-	-	-	-	-
Lixo acumulado nos logradouros												
Existe	33	28	-	5	23	5	105	95	-	19	76	10
Não existe	758	747	3	239	505	11	2.557	2.536	11	820	1.705	21
Sem declaração	-	-	-	-	-	-	-	-	-	-	-	-
Riachão do Poço	**384**	**383**	**-**	**59**	**324**	**1**	**1.287**	**1.281**	**-**	**207**	**1.074**	**6**
Identificação do logradouro												
Existe	112	111	-	7	104	1	384	378	-	18	360	6
Não existe	272	272	-	52	220	-	903	903	-	189	714	-
Sem declaração	-	-	-	-	-	-	-	-	-	-	-	-
Iluminação pública												
Existe	344	343	-	54	289	1	1.166	1.160	-	190	970	6
Não existe	40	40	-	5	35	-	121	121	-	17	104	-
Sem declaração	-	-	-	-	-	-	-	-	-	-	-	-
Pavimentação												
Existe	244	243	-	20	223	1	818	812	-	64	748	6
Não existe	140	140	-	39	101	-	469	469	-	143	326	-
Sem declaração	-	-	-	-	-	-	-	-	-	-	-	-
Calçada												
Existe	45	45	-	2	43	-	146	146	-	10	136	-
Não existe	339	338	-	57	281	1	1.141	1.135	-	197	938	6
Sem declaração	-	-	-	-	-	-	-	-	-	-	-	-
Meio-fio / guia												
Existe	295	294	-	50	244	1	991	985	-	162	823	6
Não existe	89	89	-	9	80	-	296	296	-	45	251	-
Sem declaração	-	-	-	-	-	-	-	-	-	-	-	-
Bueiro / boca de lobo												
Existe	16	16	-	2	14	-	55	55	-	8	47	-
Não existe	368	367	-	57	310	1	1.232	1.226	-	199	1.027	6
Sem declaração	-	-	-	-	-	-	-	-	-	-	-	-
Rampa para cadeirante												
Existe	-	-	-	-	-	-	-	-	-	-	-	-
Não existe	384	383	-	59	324	1	1.287	1.281	-	207	1.074	6
Sem declaração	-	-	-	-	-	-	-	-	-	-	-	-
Arborização												
Existe	261	260	-	20	240	1	861	855	-	67	788	6
Não existe	123	123	-	39	84	-	426	426	-	140	286	-
Sem declaração	-	-	-	-	-	-	-	-	-	-	-	-
Esgoto a céu aberto												
Existe	53	52	-	3	49	1	185	179	-	8	171	6
Não existe	331	331	-	56	275	-	1.102	1.102	-	199	903	-
Sem declaração	-	-	-	-	-	-	-	-	-	-	-	-
Lixo acumulado nos logradouros												
Existe	-	-	-	-	-	-	-	-	-	-	-	-
Não existe	384	383	-	59	324	1	1.287	1.281	-	207	1.074	6
Sem declaração	-	-	-	-	-	-	-	-	-	-	-	-
Riacho de Santo Antônio	**327**	**316**	**179**	**1**	**136**	**11**	**1.177**	**1.138**	**652**	**2**	**484**	**39**
Identificação do logradouro												
Existe	173	167	80	1	86	6	621	596	295	2	299	25
Não existe	154	149	99	-	50	5	556	542	357	-	185	14

ANUÁRIO ESTATÍSTICO DO ESTADO DA PARAÍBA - 2011

II - Características Demográficas e Sociais

2.1 - Demografia

2.1.2 - Domicílios

2.1.2.2 - Características dos Domicílios e Entorno

Tabela 03 - Domicílios particulares permanentes e moradores em domicílios particulares permanentes, por existência de banheiro ou sanitário e tipo de esgotamento sanitário, segundo as características do entorno nos municípios - Paraíba - 2010

Características do entorno e municípios	Domicílios particulares permanentes						Moradores em domicílios particulares permanentes					
	Total	Existência de banheiro ou sanitário					Total	Existência de banheiro ou sanitário				
		Tinham				Não tinham		Tinham				Não tinham
		Total	Tipo de esgotamento sanitário					Total	Tipo de esgotamento sanitário			
			Rede geral de esgoto ou pluvial	Fossa séptica	Outro				Rede geral de esgoto ou pluvial	Fossa séptica	Outro	
Sem declaração	-	-	-	-	-	-	-	-	-	-	-	-
Iluminação pública												
Existe	319	308	179	1	128	11	1.134	1.095	652	2	441	39
Não existe	8	8	-	-	8	-	43	43	-	-	43	-
Sem declaração	-	-	-	-	-	-	-	-	-	-	-	-
Pavimentação												
Existe	298	289	176	1	112	9	1.067	1.033	640	2	391	34
Não existe	29	27	3	-	24	2	110	105	12	-	93	5
Sem declaração	-	-	-	-	-	-	-	-	-	-	-	-
Calçada												
Existe	207	205	147	-	58	2	728	722	526	-	196	6
Não existe	120	111	32	1	78	9	449	416	126	2	288	33
Sem declaração	-	-	-	-	-	-	-	-	-	-	-	-
Meio-fio / guia												
Existe	300	291	176	1	114	9	1.075	1.041	640	2	399	34
Não existe	27	25	3	-	22	2	102	97	12	-	85	5
Sem declaração	-	-	-	-	-	-	-	-	-	-	-	-
Bueiro / boca de lobo												
Existe	-	-	-	-	-	-	-	-	-	-	-	-
Não existe	327	316	179	1	136	11	1.177	1.138	652	2	484	39
Sem declaração	-	-	-	-	-	-	-	-	-	-	-	-
Rampa para cadeirante												
Existe	15	15	9	-	6	-	52	52	28	-	24	-
Não existe	312	301	170	1	130	11	1.125	1.086	624	2	460	39
Sem declaração	-	-	-	-	-	-	-	-	-	-	-	-
Arborização												
Existe	307	298	179	1	118	9	1.092	1.061	652	2	407	31
Não existe	20	18	-	-	18	2	85	77	-	-	77	8
Sem declaração	-	-	-	-	-	-	-	-	-	-	-	-
Esgoto a céu aberto												
Existe	118	110	19	1	90	8	430	400	78	2	320	30
Não existe	209	206	160	-	46	3	747	738	574	-	164	9
Sem declaração	-	-	-	-	-	-	-	-	-	-	-	-
Lixo acumulado nos logradouros												
Existe	30	30	15	-	15	-	115	115	57	-	58	-
Não existe	297	286	164	1	121	11	1.062	1.023	595	2	426	39
Sem declaração	-	-	-	-	-	-	-	-	-	-	-	-
Riacho dos Cavalos	**1.084**	**1.061**	**764**	**112**	**185**	**23**	**4.022**	**3.954**	**2.846**	**415**	**693**	**68**
Identificação do logradouro												
Existe	372	361	255	13	93	11	1.427	1.401	1.003	42	356	26
Não existe	712	700	509	99	92	12	2.595	2.553	1.843	373	337	42
Sem declaração	-	-	-	-	-	-	-	-	-	-	-	-
Iluminação pública												
Existe	1.048	1.034	757	112	165	14	3.877	3.842	2.816	415	611	35
Não existe	36	27	7	-	20	9	145	112	30	-	82	33
Sem declaração	-	-	-	-	-	-	-	-	-	-	-	-
Pavimentação												
Existe	892	887	696	75	116	5	3.334	3.319	2.599	277	443	15
Não existe	192	174	68	37	69	18	688	635	247	138	250	53
Sem declaração	-	-	-	-	-	-	-	-	-	-	-	-
Calçada												
Existe	696	692	530	62	100	4	2.602	2.588	1.980	221	387	14
Não existe	388	369	234	50	85	19	1.420	1.366	866	194	306	54
Sem declaração	-	-	-	-	-	-	-	-	-	-	-	-
Meio-fio / guia												
Existe	873	869	682	72	115	4	3.266	3.252	2.546	267	439	14
Não existe	211	192	82	40	70	19	756	702	300	148	254	54
Sem declaração	-	-	-	-	-	-	-	-	-	-	-	-
Bueiro / boca de lobo												
Existe	96	95	79	-	16	1	349	347	290	-	57	2
Não existe	988	966	685	112	169	22	3.673	3.607	2.556	415	636	66
Sem declaração	-	-	-	-	-	-	-	-	-	-	-	-
Rampa para cadeirante												
Existe	115	114	84	21	9	1	407	402	300	65	37	5
Não existe	969	947	680	91	176	22	3.615	3.552	2.546	350	656	63

ANUÁRIO ESTATÍSTICO DO ESTADO DA PARAÍBA - 2011

II - Características Demográficas e Sociais

2.1 - Demografia

2.1.2 - Domicílios

2.1.2.2 - Características dos Domicílios e Entorno

Tabela 03 - Domicílios particulares permanentes e moradores em domicílios particulares permanentes, por existência de banheiro ou sanitário e tipo de esgotamento sanitário, segundo as características do entorno nos municípios - Paraíba - 2010

Características do entorno e municípios	Domicílios particulares permanentes						Moradores em domicílios particulares permanentes					
	Total	Existência de banheiro ou sanitário					Total	Existência de banheiro ou sanitário				
		Tinham				Não tinham		Tinham				Não tinham
		Total	Tipo de esgotamento sanitário					Total	Tipo de esgotamento sanitário			
			Rede geral de esgoto ou pluvial	Fossa séptica	Outro				Rede geral de esgoto ou pluvial	Fossa séptica	Outro	
Sem declaração	-	-	-	-	-	-	-	-	-	-	-	-
Arborização												
Existe	1.027	1.014	744	108	162	13	3.824	3.790	2.783	406	601	34
Não existe	57	47	20	4	23	10	198	164	63	9	92	34
Sem declaração	-	-	-	-	-	-	-	-	-	-	-	-
Esgoto a céu aberto												
Existe	8	8	6	-	2	-	31	31	26	-	5	-
Não existe	1.076	1.053	758	112	183	23	3.991	3.923	2.820	415	688	68
Sem declaração	-	-	-	-	-	-	-	-	-	-	-	-
Lixo acumulado nos logradouros												
Existe	1	1	1	-	-	-	6	6	6	-	-	-
Não existe	1.083	1.060	763	112	185	23	4.016	3.948	2.840	415	693	68
Sem declaração	-	-	-	-	-	-	-	-	-	-	-	-
Rio Tinto	**3.916**	**3.880**	**829**	**429**	**2.622**	**36**	**13.033**	**12.905**	**2.628**	**1.442**	**8.835**	**128**
Identificação do logradouro												
Existe	1.612	1.593	497	211	885	19	5.380	5.309	1.578	741	2.990	71
Não existe	2.295	2.278	323	218	1.737	17	7.622	7.565	1.019	701	5.845	57
Sem declaração	9	9	9	-	-	-	31	31	31	-	-	-
Iluminação pública												
Existe	3.825	3.791	817	414	2.560	34	12.756	12.634	2.589	1.402	8.643	122
Não existe	82	80	3	15	62	2	246	240	8	40	192	6
Sem declaração	9	9	9	-	-	-	31	31	31	-	-	-
Pavimentação												
Existe	3.302	3.276	802	380	2.094	26	10.951	10.857	2.537	1.276	7.044	94
Não existe	605	595	18	49	528	10	2.051	2.017	60	166	1.791	34
Sem declaração	9	9	9	-	-	-	31	31	31	-	-	-
Calçada												
Existe	2.981	2.953	795	355	1.803	28	9.886	9.782	2.516	1.209	6.057	104
Não existe	926	918	25	74	819	8	3.116	3.092	81	233	2.778	24
Sem declaração	9	9	9	-	-	-	31	31	31	-	-	-
Meio-fio / guia												
Existe	3.297	3.266	800	367	2.099	31	10.944	10.832	2.533	1.244	7.055	112
Não existe	610	605	20	62	523	5	2.058	2.042	64	198	1.780	16
Sem declaração	9	9	9	-	-	-	31	31	31	-	-	-
Bueiro / boca de lobo												
Existe	594	593	316	77	200	1	1.910	1.904	1.023	246	635	6
Não existe	3.313	3.278	504	352	2.422	35	11.092	10.970	1.574	1.196	8.200	122
Sem declaração	9	9	9	-	-	-	31	31	31	-	-	-
Rampa para cadeirante												
Existe	1	1		-	1	-	7	7		-	7	-
Não existe	3.906	3.870	820	429	2.621	36	12.995	12.867	2.597	1.442	8.828	128
Sem declaração	9	9	9	-	-	-	31	31	31	-	-	-
Arborização												
Existe	3.558	3.523	714	400	2.409	35	11.911	11.784	2.280	1.352	8.152	127
Não existe	349	348	106	29	213	1	1.091	1.090	317	90	683	1
Sem declaração	9	9	9	-	-	-	31	31	31	-	-	-
Esgoto a céu aberto												
Existe	637	626	70	41	515	11	2.150	2.110	199	135	1.776	40
Não existe	3.270	3.245	750	388	2.107	25	10.852	10.764	2.398	1.307	7.059	88
Sem declaração	9	9	9	-	-	-	31	31	31	-	-	-
Lixo acumulado nos logradouros												
Existe	404	395	20	50	325	9	1.353	1.322	48	171	1.103	31
Não existe	3.503	3.476	800	379	2.297	27	11.649	11.552	2.549	1.271	7.732	97
Sem declaração	9	9	9	-	-	-	31	31	31	-	-	-
Salgadinho	**336**	**324**	**149**	**8**	**167**	**12**	**1.203**	**1.173**	**530**	**22**	**621**	**30**
Identificação do logradouro												
Existe	211	204	96	2	106	7	787	771	349	7	415	16
Não existe	125	120	53	6	61	5	416	402	181	15	206	14
Sem declaração	-	-	-	-	-	-	-	-	-	-	-	-
Iluminação pública												
Existe	318	309	141	6	162	9	1.145	1.122	498	17	607	23
Não existe	18	15	8	2	5	3	58	51	32	5	14	7
Sem declaração	-	-	-	-	-	-	-	-	-	-	-	-
Pavimentação												
Existe	237	231	123	5	103	6	865	851	436	15	400	14

ANUÁRIO ESTATÍSTICO DO ESTADO DA PARAÍBA - 2011

II - Características Demográficas e Sociais

2.1 - Demografia

2.1.2 - Domicílios

2.1.2.2 - Características dos Domicílios e Entorno

Tabela 03 - Domicílios particulares permanentes e moradores em domicílios particulares permanentes, por existência de banheiro ou sanitário e tipo de esgotamento sanitário, segundo as características do entorno nos municípios - Paraíba - 2010

Características do entorno e municípios	Domicílios particulares permanentes						Moradores em domicílios particulares permanentes					
	Total	Existência de banheiro ou sanitário					Total	Existência de banheiro ou sanitário				
		Tinham				Não tinham		Tinham				Não tinham
		Total	Tipo de esgotamento sanitário					Total	Tipo de esgotamento sanitário			
			Rede geral de esgoto ou pluvial	Fossa séptica	Outro				Rede geral de esgoto ou pluvial	Fossa séptica	Outro	
Não existe	99	93	26	3	64	6	338	322	94	7	221	16
Sem declaração	-	-	-	-	-	-	-	-	-	-	-	-
Calçada												
Existe	136	136	59	3	74	-	478	478	197	10	271	-
Não existe	200	188	90	5	93	12	725	695	333	12	350	30
Sem declaração	-	-	-	-	-	-	-	-	-	-	-	-
Meio-fio / guia												
Existe	264	256	123	6	127	8	966	946	436	19	491	20
Não existe	72	68	26	2	40	4	237	227	94	3	130	10
Sem declaração	-	-	-	-	-	-	-	-	-	-	-	-
Bueiro / boca de lobo												
Existe	30	29	26	-	3	1	93	91	77	-	14	2
Não existe	306	295	123	8	164	11	1.110	1.082	453	22	607	28
Sem declaração	-	-	-	-	-	-	-	-	-	-	-	-
Rampa para cadeirante												
Existe	25	25	23	1	1	-	81	81	72	3	6	-
Não existe	311	299	126	7	166	12	1.122	1.092	458	19	615	30
Sem declaração	-	-	-	-	-	-	-	-	-	-	-	-
Arborização												
Existe	310	302	141	5	156	8	1.121	1.102	500	15	587	19
Não existe	26	22	8	3	11	4	82	71	30	7	34	11
Sem declaração	-	-	-	-	-	-	-	-	-	-	-	-
Esgoto a céu aberto												
Existe	27	22	10	2	10	5	98	84	43	3	38	14
Não existe	309	302	139	6	157	7	1.105	1.089	487	19	583	16
Sem declaração	-	-	-	-	-	-	-	-	-	-	-	-
Lixo acumulado nos logradouros												
Existe	16	16	4	1	11	-	51	51	15	1	35	-
Não existe	320	308	145	7	156	12	1.152	1.122	515	21	586	30
Sem declaração	-	-	-	-	-	-	-	-	-	-	-	-
Salgado de São Félix	**1.604**	**1.560**	**19**	**11**	**1.530**	**44**	**5.191**	**5.053**	**64**	**40**	**4.949**	**138**
Identificação do logradouro												
Existe	634	628	7	5	616	6	1.977	1.959	16	18	1.925	18
Não existe	970	932	12	6	914	38	3.214	3.094	48	22	3.024	120
Sem declaração	-	-	-	-	-	-	-	-	-	-	-	-
Iluminação pública												
Existe	1.544	1.502	17	11	1.474	42	5.006	4.874	57	40	4.777	132
Não existe	60	58	2	-	56	2	185	179	7	-	172	6
Sem declaração	-	-	-	-	-	-	-	-	-	-	-	-
Pavimentação												
Existe	787	782	14	6	762	5	2.461	2.447	44	21	2.382	14
Não existe	817	778	5	5	768	39	2.730	2.606	20	19	2.567	124
Sem declaração	-	-	-	-	-	-	-	-	-	-	-	-
Calçada												
Existe	672	668	7	6	655	4	2.094	2.081	16	21	2.044	13
Não existe	932	892	12	5	875	40	3.097	2.972	48	19	2.905	125
Sem declaração	-	-	-	-	-	-	-	-	-	-	-	-
Meio-fio / guia												
Existe	774	769	14	6	749	5	2.422	2.408	44	21	2.343	14
Não existe	830	791	5	5	781	39	2.769	2.645	20	19	2.606	124
Sem declaração	-	-	-	-	-	-	-	-	-	-	-	-
Bueiro / boca de lobo												
Existe	106	106	-	-	106	-	352	352	-	-	352	-
Não existe	1.498	1.454	19	11	1.424	44	4.839	4.701	64	40	4.597	138
Sem declaração	-	-	-	-	-	-	-	-	-	-	-	-
Rampa para cadeirante												
Existe	-	-	-	-	-	-	-	-	-	-	-	-
Não existe	1.604	1.560	19	11	1.530	44	5.191	5.053	64	40	4.949	138
Sem declaração	-	-	-	-	-	-	-	-	-	-	-	-
Arborização												
Existe	1.487	1.449	17	10	1.422	38	4.815	4.700	57	39	4.604	115
Não existe	117	111	2	1	108	6	376	353	7	1	345	23
Sem declaração	-	-	-	-	-	-	-	-	-	-	-	-
Esgoto a céu aberto												
Existe	1.412	1.377	13	11	1.353	35	4.572	4.457	39	40	4.378	115

ANUÁRIO ESTATÍSTICO DO ESTADO DA PARAÍBA - 2011

II - Características Demográficas e Sociais

2.1 - Demografia

2.1.2 - Domicílios

2.1.2.2 - Características dos Domicílios e Entorno

Tabela 03 - Domicílios particulares permanentes e moradores em domicílios particulares permanentes, por existência de banheiro ou sanitário e tipo de esgotamento sanitário, segundo as características do entorno nos municípios - Paraíba - 2010

Características do entorno e municípios	Domicílios particulares permanentes						Moradores em domicílios particulares permanentes					
	Total	Existência de banheiro ou sanitário					Total	Existência de banheiro ou sanitário				
		Tinham				Não tinham		Tinham				Não tinham
		Total	Tipo de esgotamento sanitário					Total	Tipo de esgotamento sanitário			
			Rede geral de esgoto ou pluvial	Fossa séptica	Outro				Rede geral de esgoto ou pluvial	Fossa séptica	Outro	
Não existe	192	183	6	-	177	9	619	596	25	-	571	23
Sem declaração	-	-	-	-	-	-	-	-	-	-	-	-
Lixo acumulado nos logradouros												
Existe	21	19	-	-	19	2	78	74	-	-	74	4
Não existe	1.583	1.541	19	11	1.511	42	5.113	4.979	64	40	4.875	134
Sem declaração	-	-	-	-	-	-	-	-	-	-	-	-
Santa Cecília	**540**	**522**	**86**	**5**	**431**	**18**	**1.856**	**1.802**	**321**	**18**	**1.463**	**54**
Identificação do logradouro												
Existe	253	244	58	3	183	9	837	801	210	9	582	36
Não existe	176	167	22	2	143	9	627	609	91	9	509	18
Sem declaração	111	111	6	-	105	-	392	392	20	-	372	-
Iluminação pública												
Existe	367	356	78	5	273	11	1.250	1.209	292	18	899	41
Não existe	62	55	2	-	53	7	214	201	9	-	192	13
Sem declaração	111	111	6	-	105	-	392	392	20	-	372	-
Pavimentação												
Existe	309	302	78	4	220	7	1.067	1.041	292	13	736	26
Não existe	120	109	2	1	106	11	397	369	9	5	355	28
Sem declaração	111	111	6	-	105	-	392	392	20	-	372	-
Calçada												
Existe	206	202	57	3	142	4	690	675	202	9	464	15
Não existe	223	209	23	2	184	14	774	735	99	9	627	39
Sem declaração	111	111	6	-	105	-	392	392	20	-	372	-
Meio-fio / guia												
Existe	309	302	78	4	220	7	1.067	1.041	292	13	736	26
Não existe	120	109	2	1	106	11	397	369	9	5	355	28
Sem declaração	111	111	6	-	105	-	392	392	20	-	372	-
Bueiro / boca de lobo												
Existe	28	28	18	-	10	-	98	98	67	-	31	-
Não existe	401	383	62	5	316	18	1.366	1.312	234	18	1.060	54
Sem declaração	111	111	6	-	105	-	392	392	20	-	372	-
Rampa para cadeirante												
Existe	82	78	10	2	66	4	279	264	34	6	224	15
Não existe	347	333	70	3	260	14	1.185	1.146	267	12	867	39
Sem declaração	111	111	6	-	105	-	392	392	20	-	372	-
Arborização												
Existe	303	291	66	2	223	12	1.045	1.003	263	8	732	42
Não existe	126	120	14	3	103	6	419	407	38	10	359	12
Sem declaração	111	111	6	-	105	-	392	392	20	-	372	-
Esgoto a céu aberto												
Existe	20	17	1	-	16	3	73	67	6	-	61	6
Não existe	409	394	79	5	310	15	1.391	1.343	295	18	1.030	48
Sem declaração	111	111	6	-	105	-	392	392	20	-	372	-
Lixo acumulado nos logradouros												
Existe	-	-	-	-	-	-	-	-	-	-	-	-
Não existe	429	411	80	5	326	18	1.464	1.410	301	18	1.091	54
Sem declaração	111	111	6	-	105	-	392	392	20	-	372	-
Santa Cruz	**896**	**888**	**425**	**3**	**460**	**8**	**2.987**	**2.968**	**1.445**	**11**	**1.512**	**19**
Identificação do logradouro												
Existe	262	258	130	1	127	4	830	821	422	2	397	9
Não existe	564	561	270	2	289	3	1.919	1.910	931	9	970	9
Sem declaração	70	69	25	-	44	1	238	237	92	-	145	1
Iluminação pública												
Existe	816	809	398	3	408	7	2.723	2.705	1.347	11	1.347	18
Não existe	10	10	2	-	8	-	26	26	6	-	20	-
Sem declaração	70	69	25	-	44	1	238	237	92	-	145	1
Pavimentação												
Existe	210	209	129	1	79	1	670	669	426	2	241	1
Não existe	616	610	271	2	337	6	2.079	2.062	927	9	1.126	17
Sem declaração	70	69	25	-	44	1	238	237	92	-	145	1
Calçada												
Existe	539	536	295	2	239	3	1.789	1.782	999	8	775	7
Não existe	287	283	105	1	177	4	960	949	354	3	592	11
Sem declaração	70	69	25	-	44	1	238	237	92	-	145	1
Meio-fio / guia												

ANUÁRIO ESTATÍSTICO DO ESTADO DA PARAÍBA - 2011 IDEME

II - Características Demográficas e Sociais

2.1 - Demografia

2.1.2 - Domicílios

2.1.2.2 - Características dos Domicílios e Entorno

Tabela 03 - Domicílios particulares permanentes e moradores em domicílios particulares permanentes, por existência de banheiro ou sanitário e tipo de esgotamento sanitário, segundo as características do entorno nos municípios - Paraíba - 2010

Características do entorno e municípios	Domicílios particulares permanentes						Moradores em domicílios particulares permanentes					
	Total	Existência de banheiro ou sanitário					Total	Existência de banheiro ou sanitário				
		Tinham				Não tinham		Tinham				Não tinham
		Total	Tipo de esgotamento sanitário					Total	Tipo de esgotamento sanitário			
			Rede geral de esgoto ou pluvial	Fossa séptica	Outro				Rede geral de esgoto ou pluvial	Fossa séptica	Outro	
Existe	277	276	186	1	89	1	906	905	620	2	283	1
Não existe	549	543	214	2	327	6	1.843	1.826	733	9	1.084	17
Sem declaração	70	69	25	-	44	1	238	237	92	-	145	1
Bueiro / boca de lobo												
Existe	6	6	1	-	5	-	23	23	3	-	20	-
Não existe	820	813	399	3	411	7	2.726	2.708	1.350	11	1.347	18
Sem declaração	70	69	25	-	44	1	238	237	92	-	145	1
Rampa para cadeirante												
Existe	18	18	17	-	1	-	68	68	64	-	4	-
Não existe	808	801	383	3	415	7	2.681	2.663	1.289	11	1.363	18
Sem declaração	70	69	25	-	44	1	238	237	92	-	145	1
Arborização												
Existe	813	806	397	3	406	7	2.714	2.696	1.343	11	1.342	18
Não existe	13	13	3	-	10	-	35	35	10	-	25	-
Sem declaração	70	69	25	-	44	1	238	237	92	-	145	1
Esgoto a céu aberto												
Existe	126	125	42	1	82	1	436	433	139	6	288	3
Não existe	700	694	358	2	334	6	2.313	2.298	1.214	5	1.079	15
Sem declaração	70	69	25	-	44	1	238	237	92	-	145	1
Lixo acumulado nos logradouros												
Existe	-	-	-	-	-	-	-	-	-	-	-	-
Não existe	826	819	400	3	416	7	2.749	2.731	1.353	11	1.367	18
Sem declaração	70	69	25	-	44	1	238	237	92	-	145	1
Santa Helena	**900**	**889**	**397**	**12**	**480**	**11**	**2.702**	**2.672**	**1.150**	**34**	**1.488**	**30**
Identificação do logradouro												
Existe	688	680	302	12	366	8	2.050	2.025	876	34	1.115	25
Não existe	210	207	95	-	112	3	640	635	274	-	361	5
Sem declaração	2	2	-	-	2	-	12	12	-	-	12	-
Iluminação pública												
Existe	893	882	396	12	474	11	2.671	2.641	1.148	34	1.459	30
Não existe	5	5	1	-	4	-	19	19	2	-	17	-
Sem declaração	2	2	-	-	2	-	12	12	-	-	12	-
Pavimentação												
Existe	676	668	307	11	350	8	1.970	1.945	868	31	1.046	25
Não existe	222	219	90	1	128	3	720	715	282	3	430	5
Sem declaração	2	2	-	-	2	-	12	12	-	-	12	-
Calçada												
Existe	869	858	392	12	454	11	2.587	2.557	1.132	34	1.391	30
Não existe	29	29	5	-	24	-	103	103	18	-	85	-
Sem declaração	2	2	-	-	2	-	12	12	-	-	12	-
Meio-fio / guia												
Existe	680	672	308	11	353	8	1.990	1.965	868	31	1.066	25
Não existe	218	215	89	1	125	3	700	695	282	3	410	5
Sem declaração	2	2	-	-	2	-	12	12	-	-	12	-
Bueiro / boca de lobo												
Existe	15	15	7	-	8	-	36	36	18	-	18	-
Não existe	883	872	390	12	470	11	2.654	2.624	1.132	34	1.458	30
Sem declaração	2	2	-	-	2	-	12	12	-	-	12	-
Rampa para cadeirante												
Existe	-	-	-	-	-	-	-	-	-	-	-	-
Não existe	898	887	397	12	478	11	2.690	2.660	1.150	34	1.476	30
Sem declaração	2	2	-	-	2	-	12	12	-	-	12	-
Arborização												
Existe	893	882	395	12	475	11	2.677	2.647	1.147	34	1.466	30
Não existe	5	5	2	-	3	-	13	13	3	-	10	-
Sem declaração	2	2	-	-	2	-	12	12	-	-	12	-
Esgoto a céu aberto												
Existe	19	19	4	-	15	-	56	56	10	-	46	-
Não existe	879	868	393	12	463	11	2.634	2.604	1.140	34	1.430	30
Sem declaração	2	2	-	-	2	-	12	12	-	-	12	-
Lixo acumulado nos logradouros												
Existe	-	-	-	-	-	-	-	-	-	-	-	-
Não existe	898	887	397	12	478	11	2.690	2.660	1.150	34	1.476	30
Sem declaração	2	2	-	-	2	-	12	12	-	-	12	-
Santa Inês	**394**	**380**	**7**	**3**	**370**	**14**	**1.417**	**1.371**	**25**	**11**	**1.335**	**46**

ANUÁRIO ESTATÍSTICO DO ESTADO DA PARAÍBA - 2011

II - Características Demográficas e Sociais

2.1 - Demografia

2.1.2 - Domicílios

2.1.2.2 - Características dos Domicílios e Entorno

Tabela 03 - Domicílios particulares permanentes e moradores em domicílios particulares permanentes, por existência de banheiro ou sanitário e tipo de esgotamento sanitário, segundo as características do entorno nos municípios - Paraíba - 2010

Características do entorno e municípios	Domicílios particulares permanentes						Moradores em domicílios particulares permanentes					
	Total	Existência de banheiro ou sanitário					Total	Existência de banheiro ou sanitário				
		Tinham				Não tinham		Tinham				Não tinham
		Total	Tipo de esgotamento sanitário					Total	Tipo de esgotamento sanitário			
			Rede geral de esgoto ou pluvial	Fossa séptica	Outro				Rede geral de esgoto ou pluvial	Fossa séptica	Outro	
Identificação do logradouro												
Existe	299	293	6	2	285	6	1.057	1.039	23	8	1.008	18
Não existe	95	87	1	1	85	8	360	332	2	3	327	28
Sem declaração	-	-	-	-	-	-	-	-	-	-	-	-
Iluminação pública												
Existe	390	377	7	3	367	13	1.405	1.362	25	11	1.326	43
Não existe	4	3	-	-	3	1	12	9	-	-	9	3
Sem declaração	-	-	-	-	-	-	-	-	-	-	-	-
Pavimentação												
Existe	384	372	7	3	362	12	1.385	1.345	25	11	1.309	40
Não existe	10	8	-	-	8	2	32	26	-	-	26	6
Sem declaração	-	-	-	-	-	-	-	-	-	-	-	-
Calçada												
Existe	322	312	7	3	302	10	1.140	1.105	25	11	1.069	35
Não existe	72	68	-	-	68	4	277	266	-	-	266	11
Sem declaração	-	-	-	-	-	-	-	-	-	-	-	-
Meio-fio / guia												
Existe	385	372	7	3	362	13	1.388	1.345	25	11	1.309	43
Não existe	9	8	-	-	8	1	29	26	-	-	26	3
Sem declaração	-	-	-	-	-	-	-	-	-	-	-	-
Bueiro / boca de lobo												
Existe	3	3	-	-	3	-	8	8	-	-	8	-
Não existe	391	377	7	3	367	14	1.409	1.363	25	11	1.327	46
Sem declaração	-	-	-	-	-	-	-	-	-	-	-	-
Rampa para cadeirante												
Existe	-	-	-	-	-	-	-	-	-	-	-	-
Não existe	394	380	7	3	370	14	1.417	1.371	25	11	1.335	46
Sem declaração	-	-	-	-	-	-	-	-	-	-	-	-
Arborização												
Existe	392	378	7	3	368	14	1.411	1.365	25	11	1.329	46
Não existe	2	2	-	-	2	-	6	6	-	-	6	-
Sem declaração	-	-	-	-	-	-	-	-	-	-	-	-
Esgoto a céu aberto												
Existe	19	19	-	-	19	-	69	69	-	-	69	-
Não existe	375	361	7	3	351	14	1.348	1.302	25	11	1.266	46
Sem declaração	-	-	-	-	-	-	-	-	-	-	-	-
Lixo acumulado nos logradouros												
Existe	26	24	-	-	24	2	111	106	-	-	106	5
Não existe	368	356	7	3	346	12	1.306	1.265	25	11	1.229	41
Sem declaração	-	-	-	-	-	-	-	-	-	-	-	-
Santa Luzia	**4.010**	**3.983**	**3.601**	**126**	**256**	**27**	**13.433**	**13.366**	**12.009**	**441**	**916**	**67**
Identificação do logradouro												
Existe	2.910	2.898	2.661	75	162	12	9.675	9.642	8.803	256	583	33
Não existe	1.072	1.057	925	51	81	15	3.644	3.610	3.140	185	285	34
Sem declaração	28	28	15	-	13	-	114	114	66	-	48	-
Iluminação pública												
Existe	3.930	3.906	3.548	126	232	24	13.172	13.109	11.841	441	827	63
Não existe	52	49	38	-	11	3	147	143	102	-	41	4
Sem declaração	28	28	15	-	13	-	114	114	66	-	48	-
Pavimentação												
Existe	3.400	3.386	3.167	83	136	14	11.359	11.329	10.554	284	491	30
Não existe	582	569	419	43	107	13	1.960	1.923	1.389	157	377	37
Sem declaração	28	28	15	-	13	-	114	114	66	-	48	-
Calçada												
Existe	3.032	3.021	2.843	74	104	11	10.114	10.091	9.455	254	382	23
Não existe	950	934	743	52	139	16	3.205	3.161	2.488	187	486	44
Sem declaração	28	28	15	-	13	-	114	114	66	-	48	-
Meio-fio / guia												
Existe	3.350	3.337	3.128	83	126	13	11.208	11.179	10.439	287	453	29
Não existe	632	618	458	43	117	14	2.111	2.073	1.504	154	415	38
Sem declaração	28	28	15	-	13	-	114	114	66	-	48	-
Bueiro / boca de lobo												
Existe	1	1	1	-	-	-	2	2	2	-	-	-
Não existe	3.981	3.954	3.585	126	243	27	13.317	13.250	11.941	441	868	67
Sem declaração	28	28	15	-	13	-	114	114	66	-	48	-

ANUÁRIO ESTATÍSTICO DO ESTADO DA PARAÍBA - 2011 IDEME

II - Características Demográficas e Sociais

2.1 - Demografia

2.1.2 - Domicílios

2.1.2.2 - Características dos Domicílios e Entorno

Tabela 03 - Domicílios particulares permanentes e moradores em domicílios particulares permanentes, por existência de banheiro ou sanitário e tipo de esgotamento sanitário, segundo as características do entorno nos municípios - Paraíba - 2010

Características do entorno e municípios	Domicílios particulares permanentes						Moradores em domicílios particulares permanentes					
	Total	Existência de banheiro ou sanitário					Total	Existência de banheiro ou sanitário				
		Tinham				Não tinham		Tinham				Não tinham
		Total	Tipo de esgotamento sanitário					Total	Tipo de esgotamento sanitário			
			Rede geral de esgoto ou pluvial	Fossa séptica	Outro				Rede geral de esgoto ou pluvial	Fossa séptica	Outro	
Rampa para cadeirante												
Existe	55	55	53	-	2	-	191	191	186	-	5	-
Não existe	3.927	3.900	3.533	126	241	27	13.128	13.061	11.757	441	863	67
Sem declaração	28	28	15	-	13	-	114	114	66	-	48	-
Arborização												
Existe	3.789	3.766	3.414	126	226	23	12.740	12.679	11.426	441	812	61
Não existe	193	189	172	-	17	4	579	573	517	-	56	6
Sem declaração	28	28	15	-	13	-	114	114	66	-	48	-
Esgoto a céu aberto												
Existe	175	172	74	27	71	3	626	621	256	108	257	5
Não existe	3.807	3.783	3.512	99	172	24	12.693	12.631	11.687	333	611	62
Sem declaração	28	28	15	-	13	-	114	114	66	-	48	-
Lixo acumulado nos logradouros												
Existe	95	92	84	2	6	3	340	337	292	8	37	3
Não existe	3.887	3.863	3.502	124	237	24	12.979	12.915	11.651	433	831	64
Sem declaração	28	28	15	-	13	-	114	114	66	-	48	-
Santa Rita	**28.979**	**28.730**	**2.573**	**4.436**	**21.721**	**249**	**102.673**	**101.812**	**8.705**	**15.646**	**77.461**	**861**
Identificação do logradouro												
Existe	13.523	13.457	1.432	2.167	9.858	66	47.576	47.356	4.832	7.639	34.885	220
Não existe	15.432	15.250	1.124	2.269	11.857	182	55.007	54.367	3.808	8.007	42.552	640
Sem declaração	24	23	17	-	6	1	90	89	65	-	24	1
Iluminação pública												
Existe	28.443	28.220	2.523	4.377	21.320	223	100.765	99.990	8.528	15.446	76.016	775
Não existe	512	487	33	59	395	25	1.818	1.733	112	200	1.421	85
Sem declaração	24	23	17	-	6	1	90	89	65	-	24	1
Pavimentação												
Existe	22.358	22.270	2.408	3.610	16.252	88	78.805	78.511	8.106	12.823	57.582	294
Não existe	6.597	6.437	148	826	5.463	160	23.778	23.212	534	2.823	19.855	566
Sem declaração	24	23	17	-	6	1	90	89	65	-	24	1
Calçada												
Existe	19.490	19.432	2.330	3.178	13.924	58	68.465	68.281	7.823	11.171	49.287	184
Não existe	9.465	9.275	226	1.258	7.791	190	34.118	33.442	817	4.475	28.150	676
Sem declaração	24	23	17	-	6	1	90	89	65	-	24	1
Meio-fio / guia												
Existe	22.848	22.764	2.419	3.733	16.612	84	80.472	80.197	8.153	13.195	58.849	275
Não existe	6.107	5.943	137	703	5.103	164	22.111	21.526	487	2.451	18.588	585
Sem declaração	24	23	17	-	6	1	90	89	65	-	24	1
Bueiro / boca de lobo												
Existe	1.221	1.219	319	120	780	2	4.222	4.212	981	443	2.788	10
Não existe	27.734	27.488	2.237	4.316	20.935	246	98.361	97.511	7.659	15.203	74.649	850
Sem declaração	24	23	17	-	6	1	90	89	65	-	24	1
Rampa para cadeirante												
Existe	132	132	34	3	95	-	452	452	117	11	324	-
Não existe	28.823	28.575	2.522	4.433	21.620	248	102.131	101.271	8.523	15.635	77.113	860
Sem declaração	24	23	17	-	6	1	90	89	65	-	24	1
Arborização												
Existe	19.986	19.887	1.698	3.393	14.796	99	70.513	70.195	5.778	12.000	52.417	318
Não existe	8.969	8.820	858	1.043	6.919	149	32.070	31.528	2.862	3.646	25.020	542
Sem declaração	24	23	17	-	6	1	90	89	65	-	24	1
Esgoto a céu aberto												
Existe	15.623	15.538	732	2.592	12.214	85	55.638	55.368	2.493	9.175	43.700	270
Não existe	13.332	13.169	1.824	1.844	9.501	163	46.945	46.355	6.147	6.471	33.737	590
Sem declaração	24	23	17	-	6	1	90	89	65	-	24	1
Lixo acumulado nos logradouros												
Existe	2.451	2.440	45	480	1.915	11	8.807	8.770	145	1.701	6.924	37
Não existe	26.504	26.267	2.511	3.956	19.800	237	93.776	92.953	8.495	13.945	70.513	823
Sem declaração	24	23	17	-	6	1	90	89	65	-	24	1
Santa Teresinha	**648**	**646**	**594**	**27**	**25**	**2**	**2.208**	**2.205**	**2.010**	**82**	**113**	**3**
Identificação do logradouro												
Existe	447	446	420	17	9	1	1.516	1.514	1.418	55	41	2
Não existe	201	200	174	10	16	1	692	691	592	27	72	1
Sem declaração	-	-	-	-	-	-	-	-	-	-	-	-
Iluminação pública												
Existe	636	635	592	27	16	1	2.156	2.154	2.004	82	68	2
Não existe	12	11	2	-	9	1	52	51	6	-	45	1

ANUÁRIO ESTATÍSTICO DO ESTADO DA PARAÍBA - 2011

II - Características Demográficas e Sociais

2.1 - Demografia

2.1.2 - Domicílios

2.1.2.2 - Características dos Domicílios e Entorno

Tabela 03 - Domicílios particulares permanentes e moradores em domicílios particulares permanentes, por existência de banheiro ou sanitário e tipo de esgotamento sanitário, segundo as características do entorno nos municípios - Paraíba - 2010

Características do entorno e municípios	Domicílios particulares permanentes						Moradores em domicílios particulares permanentes					
	Total	Existência de banheiro ou sanitário					Total	Existência de banheiro ou sanitário				
		Tinham				Não tinham		Tinham				Não tinham
		Total	Tipo de esgotamento sanitário					Total	Tipo de esgotamento sanitário			
			Rede geral de esgoto ou pluvial	Fossa séptica	Outro				Rede geral de esgoto ou pluvial	Fossa séptica	Outro	
Sem declaração	-	-	-	-	-	-	-	-	-	-	-	-
Pavimentação												
Existe	628	627	591	25	11	1	2.124	2.122	2.002	73	47	2
Não existe	20	19	3	2	14	1	84	83	8	9	66	1
Sem declaração	-	-	-	-	-	-	-	-	-	-	-	-
Calçada												
Existe	355	354	339	13	2	1	1.163	1.161	1.123	31	7	2
Não existe	293	292	255	14	23	1	1.045	1.044	887	51	106	1
Sem declaração	-	-	-	-	-	-	-	-	-	-	-	-
Meio-fio / guia												
Existe	628	627	591	25	11	1	2.124	2.122	2.002	73	47	2
Não existe	20	19	3	2	14	1	84	83	8	9	66	1
Sem declaração	-	-	-	-	-	-	-	-	-	-	-	-
Bueiro / boca de lobo												
Existe	32	32	30	1	1	-	124	124	115	2	7	-
Não existe	616	614	564	26	24	2	2.084	2.081	1.895	80	106	3
Sem declaração	-	-	-	-	-	-	-	-	-	-	-	-
Rampa para cadeirante												
Existe	-	-	-	-	-	-	-	-	-	-	-	-
Não existe	648	646	594	27	25	2	2.208	2.205	2.010	82	113	3
Sem declaração	-	-	-	-	-	-	-	-	-	-	-	-
Arborização												
Existe	637	636	593	27	16	1	2.161	2.159	2.009	82	68	2
Não existe	11	10	1	-	9	1	47	46	1	-	45	1
Sem declaração	-	-	-	-	-	-	-	-	-	-	-	-
Esgoto a céu aberto												
Existe	-	-	-	-	-	-	-	-	-	-	-	-
Não existe	648	646	594	27	25	2	2.208	2.205	2.010	82	113	3
Sem declaração	-	-	-	-	-	-	-	-	-	-	-	-
Lixo acumulado nos logradouros												
Existe	-	-	-	-	-	-	-	-	-	-	-	-
Não existe	648	646	594	27	25	2	2.208	2.205	2.010	82	113	3
Sem declaração	-	-	-	-	-	-	-	-	-	-	-	-
Santana de Mangueira	**664**	**653**	**71**	**2**	**580**	**11**	**2.223**	**2.190**	**254**	**5**	**1.931**	**33**
Identificação do logradouro												
Existe	6	6	1	-	5	-	18	18	1	-	17	-
Não existe	658	647	70	2	575	11	2.205	2.172	253	5	1.914	33
Sem declaração	-	-	-	-	-	-	-	-	-	-	-	-
Iluminação pública												
Existe	640	630	70	2	558	10	2.138	2.108	250	5	1.853	30
Não existe	24	23	1	-	22	1	85	82	4	-	78	3
Sem declaração	-	-	-	-	-	-	-	-	-	-	-	-
Pavimentação												
Existe	593	586	68	2	516	7	1.978	1.959	246	5	1.708	19
Não existe	71	67	3	-	64	4	245	231	8	-	223	14
Sem declaração	-	-	-	-	-	-	-	-	-	-	-	-
Calçada												
Existe	618	611	65	2	544	7	2.059	2.040	231	5	1.804	19
Não existe	46	42	6	-	36	4	164	150	23	-	127	14
Sem declaração	-	-	-	-	-	-	-	-	-	-	-	-
Meio-fio / guia												
Existe	617	610	69	2	539	7	2.061	2.042	249	5	1.788	19
Não existe	47	43	2	-	41	4	162	148	5	-	143	14
Sem declaração	-	-	-	-	-	-	-	-	-	-	-	-
Bueiro / boca de lobo												
Existe	105	105	24	1	80	-	370	370	96	4	270	-
Não existe	559	548	47	1	500	11	1.853	1.820	158	1	1.661	33
Sem declaração	-	-	-	-	-	-	-	-	-	-	-	-
Rampa para cadeirante												
Existe	18	17	4	-	13	1	49	46	9	-	37	3
Não existe	646	636	67	2	567	10	2.174	2.144	245	5	1.894	30
Sem declaração	-	-	-	-	-	-	-	-	-	-	-	-
Arborização												
Existe	641	630	69	2	559	11	2.148	2.115	247	5	1.863	33
Não existe	23	23	2	-	21	-	75	75	7	-	68	-

ANUÁRIO ESTATÍSTICO DO ESTADO DA PARAÍBA - 2011 IDEME

II - Características Demográficas e Sociais

2.1 - Demografia

2.1.2 - Domicílios

2.1.2.2 - Características dos Domicílios e Entorno

Tabela 03 - Domicílios particulares permanentes e moradores em domicílios particulares permanentes, por existência de banheiro ou sanitário e tipo de esgotamento sanitário, segundo as características do entorno nos municípios - Paraíba - 2010

Características do entorno e municípios	Domicílios particulares permanentes						Moradores em domicílios particulares permanentes					
	Total	Existência de banheiro ou sanitário					Total	Existência de banheiro ou sanitário				
		Tinham				Não tinham		Tinham				Não tinham
		Total	Tipo de esgotamento sanitário					Total	Tipo de esgotamento sanitário			
			Rede geral de esgoto ou pluvial	Fossa séptica	Outro				Rede geral de esgoto ou pluvial	Fossa séptica	Outro	
Sem declaração	-	-	-	-	-	-	-	-	-	-	-	-
Esgoto a céu aberto												
Existe	48	48	11	1	36	-	171	171	43	4	124	-
Não existe	616	605	60	1	544	11	2.052	2.019	211	1	1.807	33
Sem declaração	-	-	-	-	-	-	-	-	-	-	-	-
Lixo acumulado nos logradouros												
Existe	40	40	10	1	29	-	153	153	46	4	103	-
Não existe	624	613	61	1	551	11	2.070	2.037	208	1	1.828	33
Sem declaração	-	-	-	-	-	-	-	-	-	-	-	-
Santana dos Garrotes	**1.110**	**1.091**	**246**	**18**	**827**	**19**	**3.731**	**3.668**	**838**	**66**	**2.764**	**63**
Identificação do logradouro												
Existe	601	593	160	11	422	8	1.991	1.968	546	34	1.388	23
Não existe	509	498	86	7	405	11	1.740	1.700	292	32	1.376	40
Sem declaração	-	-	-	-	-	-	-	-	-	-	-	-
Iluminação pública												
Existe	1.039	1.023	234	17	772	16	3.499	3.446	798	61	2.587	53
Não existe	71	68	12	1	55	3	232	222	40	5	177	10
Sem declaração	-	-	-	-	-	-	-	-	-	-	-	-
Pavimentação												
Existe	589	584	156	10	418	5	1.926	1.915	522	30	1.363	11
Não existe	521	507	90	8	409	14	1.805	1.753	316	36	1.401	52
Sem declaração	-	-	-	-	-	-	-	-	-	-	-	-
Calçada												
Existe	722	715	179	12	524	7	2.346	2.329	605	38	1.686	17
Não existe	388	376	67	6	303	12	1.385	1.339	233	28	1.078	46
Sem declaração	-	-	-	-	-	-	-	-	-	-	-	-
Meio-fio / guia												
Existe	592	586	158	10	418	6	1.943	1.928	540	30	1.358	15
Não existe	518	505	88	8	409	13	1.788	1.740	298	36	1.406	48
Sem declaração	-	-	-	-	-	-	-	-	-	-	-	-
Bueiro / boca de lobo												
Existe	50	50	17	1	32	-	153	153	45	4	104	-
Não existe	1.060	1.041	229	17	795	19	3.578	3.515	793	62	2.660	63
Sem declaração	-	-	-	-	-	-	-	-	-	-	-	-
Rampa para cadeirante												
Existe	11	11	5	3	3	-	30	30	11	11	8	-
Não existe	1.099	1.080	241	15	824	19	3.701	3.638	827	55	2.756	63
Sem declaração	-	-	-	-	-	-	-	-	-	-	-	-
Arborização												
Existe	1.070	1.054	240	17	797	16	3.588	3.535	819	61	2.655	53
Não existe	40	37	6	1	30	3	143	133	19	5	109	10
Sem declaração	-	-	-	-	-	-	-	-	-	-	-	-
Esgoto a céu aberto												
Existe	254	251	54	3	194	3	822	810	162	10	638	12
Não existe	856	840	192	15	633	16	2.909	2.858	676	56	2.126	51
Sem declaração	-	-	-	-	-	-	-	-	-	-	-	-
Lixo acumulado nos logradouros												
Existe	206	201	44	3	154	5	687	669	153	11	505	18
Não existe	904	890	202	15	673	14	3.044	2.999	685	55	2.259	45
Sem declaração	-	-	-	-	-	-	-	-	-	-	-	-
Santo André	**269**	**266**	**-**	**59**	**207**	**3**	**862**	**856**	**-**	**179**	**677**	**6**
Identificação do logradouro												
Existe	71	70	-	8	62	1	223	222	-	29	193	1
Não existe	198	196	-	51	145	2	639	634	-	150	484	5
Sem declaração	-	-	-	-	-	-	-	-	-	-	-	-
Iluminação pública												
Existe	264	261	-	59	202	3	849	843	-	179	664	6
Não existe	5	5	-	-	5	-	13	13	-	-	13	-
Sem declaração	-	-	-	-	-	-	-	-	-	-	-	-
Pavimentação												
Existe	219	217	-	54	163	2	727	725	-	161	564	2
Não existe	50	49	-	5	44	1	135	131	-	18	113	4
Sem declaração	-	-	-	-	-	-	-	-	-	-	-	-
Calçada												
Existe	142	140	-	15	125	2	483	481	-	52	429	2

ANUÁRIO ESTATÍSTICO DO ESTADO DA PARAÍBA - 2011

II - Características Demográficas e Sociais

2.1 - Demografia

2.1.2 - Domicílios

2.1.2.2 - Características dos Domicílios e Entorno

Tabela 03 - Domicílios particulares permanentes e moradores em domicílios particulares permanentes, por existência de banheiro ou sanitário e tipo de esgotamento sanitário, segundo as características do entorno nos municípios - Paraíba - 2010

Características do entorno e municípios	Domicílios particulares permanentes						Moradores em domicílios particulares permanentes					
	Total	Existência de banheiro ou sanitário					Total	Existência de banheiro ou sanitário				
		Tinham				Não tinham		Tinham				Não tinham
		Total	Tipo de esgotamento sanitário					Total	Tipo de esgotamento sanitário			
			Rede geral de esgoto ou pluvial	Fossa séptica	Outro				Rede geral de esgoto ou pluvial	Fossa séptica	Outro	
Não existe	127	126	-	44	82	1	379	375	-	127	248	4
Sem declaração	-	-	-	-	-	-	-	-	-	-	-	-
Meio-fio / guia												
Existe	224	222	-	54	168	2	740	738	-	161	577	2
Não existe	45	44	-	5	39	1	122	118	-	18	100	4
Sem declaração	-	-	-	-	-	-	-	-	-	-	-	-
Bueiro / boca de lobo												
Existe	-	-	-	-	-	-	-	-	-	-	-	-
Não existe	269	266	-	59	207	3	862	856	-	179	677	6
Sem declaração	-	-	-	-	-	-	-	-	-	-	-	-
Rampa para cadeirante												
Existe	14	14	-	3	11	-	41	41	-	10	31	-
Não existe	255	252	-	56	196	3	821	815	-	169	646	6
Sem declaração	-	-	-	-	-	-	-	-	-	-	-	-
Arborização												
Existe	254	252	-	56	196	2	821	819	-	167	652	2
Não existe	15	14	-	3	11	1	41	37	-	12	25	4
Sem declaração	-	-	-	-	-	-	-	-	-	-	-	-
Esgoto a céu aberto												
Existe	30	29	-	3	26	1	104	100	-	12	88	4
Não existe	239	237	-	56	181	2	758	756	-	167	589	2
Sem declaração	-	-	-	-	-	-	-	-	-	-	-	-
Lixo acumulado nos logradouros												
Existe	-	-	-	-	-	-	-	-	-	-	-	-
Não existe	269	266	-	59	207	3	862	856	-	179	677	6
Sem declaração	-	-	-	-	-	-	-	-	-	-	-	-
São Bentinho	**822**	**809**	**455**	**3**	**351**	**13**	**2.844**	**2.814**	**1.549**	**10**	**1.255**	**30**
Identificação do logradouro												
Existe	220	214	148	-	66	6	734	720	486	-	234	14
Não existe	602	595	307	3	285	7	2.110	2.094	1.063	10	1.021	16
Sem declaração	-	-	-	-	-	-	-	-	-	-	-	-
Iluminação pública												
Existe	796	783	445	2	336	13	2.739	2.709	1.512	8	1.189	30
Não existe	26	26	10	1	15	-	105	105	37	2	66	-
Sem declaração	-	-	-	-	-	-	-	-	-	-	-	-
Pavimentação												
Existe	754	741	435	2	304	13	2.550	2.520	1.449	8	1.063	30
Não existe	68	68	20	1	47	-	294	294	100	2	192	-
Sem declaração	-	-	-	-	-	-	-	-	-	-	-	-
Calçada												
Existe	759	746	421	2	323	13	2.582	2.552	1.408	8	1.136	30
Não existe	63	63	34	1	28	-	262	262	141	2	119	-
Sem declaração	-	-	-	-	-	-	-	-	-	-	-	-
Meio-fio / guia												
Existe	758	745	435	2	308	13	2.564	2.534	1.449	8	1.077	30
Não existe	64	64	20	1	43	-	280	280	100	2	178	-
Sem declaração	-	-	-	-	-	-	-	-	-	-	-	-
Bueiro / boca de lobo												
Existe	-	-	-	-	-	-	-	-	-	-	-	-
Não existe	822	809	455	3	351	13	2.844	2.814	1.549	10	1.255	30
Sem declaração	-	-	-	-	-	-	-	-	-	-	-	-
Rampa para cadeirante												
Existe	38	37	23	-	14	1	129	126	73	-	53	3
Não existe	784	772	432	3	337	12	2.715	2.688	1.476	10	1.202	27
Sem declaração	-	-	-	-	-	-	-	-	-	-	-	-
Arborização												
Existe	805	792	453	3	336	13	2.775	2.745	1.542	10	1.193	30
Não existe	17	17	2	-	15	-	69	69	7	-	62	-
Sem declaração	-	-	-	-	-	-	-	-	-	-	-	-
Esgoto a céu aberto												
Existe	22	22	4	-	18	-	83	83	12	-	71	-
Não existe	800	787	451	3	333	13	2.761	2.731	1.537	10	1.184	30
Sem declaração	-	-	-	-	-	-	-	-	-	-	-	-
Lixo acumulado nos logradouros												
Existe	-	-	-	-	-	-	-	-	-	-	-	-

ANUÁRIO ESTATÍSTICO DO ESTADO DA PARAÍBA - 2011

II - Características Demográficas e Sociais

2.1 - Demografia

2.1.2 - Domicílios

2.1.2.2 - Características dos Domicílios e Entorno

Tabela 03 - Domicílios particulares permanentes e moradores em domicílios particulares permanentes, por existência de banheiro ou sanitário e tipo de esgotamento sanitário, segundo as características do entorno nos municípios - Paraíba - 2010

Características do entorno e municípios	Domicílios particulares permanentes						Moradores em domicílios particulares permanentes					
	Total	Existência de banheiro ou sanitário					Total	Existência de banheiro ou sanitário				
		Tinham				Não tinham		Tinham				Não tinham
		Total	Tipo de esgotamento sanitário					Total	Tipo de esgotamento sanitário			
			Rede geral de esgoto ou pluvial	Fossa séptica	Outro				Rede geral de esgoto ou pluvial	Fossa séptica	Outro	
Não existe	822	809	455	3	351	13	2.844	2.814	1.549	10	1.255	30
Sem declaração	-	-	-	-	-	-	-	-	-	-	-	-
São Bento	**6.910**	**6.805**	**4.878**	**47**	**1.880**	**105**	**24.982**	**24.622**	**17.269**	**178**	**7.175**	**360**
Identificação do logradouro												
Existe	3.990	3.932	2.909	18	1.005	58	14.460	14.263	10.331	68	3.864	197
Não existe	2.920	2.873	1.969	29	875	47	10.522	10.359	6.938	110	3.311	163
Sem declaração	-	-	-	-	-	-	-	-	-	-	-	-
Iluminação pública												
Existe	6.811	6.706	4.815	44	1.847	105	24.613	24.253	17.039	163	7.051	360
Não existe	99	99	63	3	33	-	369	369	230	15	124	-
Sem declaração	-	-	-	-	-	-	-	-	-	-	-	-
Pavimentação												
Existe	2.882	2.858	2.520	28	310	24	10.002	9.929	8.700	109	1.120	73
Não existe	4.028	3.947	2.358	19	1.570	81	14.980	14.693	8.569	69	6.055	287
Sem declaração	-	-	-	-	-	-	-	-	-	-	-	-
Calçada												
Existe	4.484	4.462	3.776	36	650	22	15.727	15.666	13.160	137	2.369	61
Não existe	2.426	2.343	1.102	11	1.230	83	9.255	8.956	4.109	41	4.806	299
Sem declaração	-	-	-	-	-	-	-	-	-	-	-	-
Meio-fio / guia												
Existe	4.118	4.103	3.466	36	601	15	14.369	14.325	12.006	140	2.179	44
Não existe	2.792	2.702	1.412	11	1.279	90	10.613	10.297	5.263	38	4.996	316
Sem declaração	-	-	-	-	-	-	-	-	-	-	-	-
Bueiro / boca de lobo												
Existe	868	855	669	2	184	13	3.201	3.155	2.429	7	719	46
Não existe	6.042	5.950	4.209	45	1.696	92	21.781	21.467	14.840	171	6.456	314
Sem declaração	-	-	-	-	-	-	-	-	-	-	-	-
Rampa para cadeirante												
Existe	196	196	186	2	8	-	734	734	705	3	26	-
Não existe	6.714	6.609	4.692	45	1.872	105	24.248	23.888	16.564	175	7.149	360
Sem declaração	-	-	-	-	-	-	-	-	-	-	-	-
Arborização												
Existe	6.775	6.671	4.786	47	1.838	104	24.520	24.162	16.962	178	7.022	358
Não existe	135	134	92	-	42	1	462	460	307	-	153	2
Sem declaração	-	-	-	-	-	-	-	-	-	-	-	-
Esgoto a céu aberto												
Existe	1.942	1.867	681	10	1.176	75	7.357	7.100	2.534	39	4.527	257
Não existe	4.968	4.938	4.197	37	704	30	17.625	17.522	14.735	139	2.648	103
Sem declaração	-	-	-	-	-	-	-	-	-	-	-	-
Lixo acumulado nos logradouros												
Existe	609	595	199	2	394	14	2.420	2.366	763	12	1.591	54
Não existe	6.301	6.210	4.679	45	1.486	91	22.562	22.256	16.506	166	5.584	306
Sem declaração	-	-	-	-	-	-	-	-	-	-	-	-
São Domingos	**298**	**290**	**213**	**-**	**77**	**8**	**980**	**943**	**698**	**-**	**245**	**37**
Identificação do logradouro												
Existe	91	90	66	-	24	1	286	280	204	-	76	6
Não existe	207	200	147	-	53	7	694	663	494	-	169	31
Sem declaração	-	-	-	-	-	-	-	-	-	-	-	-
Iluminação pública												
Existe	277	270	203	-	67	7	905	871	664	-	207	34
Não existe	21	20	10	-	10	1	75	72	34	-	38	3
Sem declaração	-	-	-	-	-	-	-	-	-	-	-	-
Pavimentação												
Existe	273	267	212	-	55	6	890	864	694	-	170	26
Não existe	25	23	1	-	22	2	90	79	4	-	75	11
Sem declaração	-	-	-	-	-	-	-	-	-	-	-	-
Calçada												
Existe	257	252	206	-	46	5	835	813	676	-	137	22
Não existe	41	38	7	-	31	3	145	130	22	-	108	15
Sem declaração	-	-	-	-	-	-	-	-	-	-	-	-
Meio-fio / guia												
Existe	273	267	212	-	55	6	890	864	694	-	170	26
Não existe	25	23	1	-	22	2	90	79	4	-	75	11
Sem declaração	-	-	-	-	-	-	-	-	-	-	-	-
Bueiro / boca de lobo												

ANUÁRIO ESTATÍSTICO DO ESTADO DA PARAÍBA - 2011 IDEME

II - Características Demográficas e Sociais

2.1 - Demografia

2.1.2 - Domicílios

2.1.2.2 - Características dos Domicílios e Entorno

Tabela 03 - Domicílios particulares permanentes e moradores em domicílios particulares permanentes, por existência de banheiro ou sanitário e tipo de esgotamento sanitário, segundo as características do entorno nos municípios - Paraíba - 2010

Características do entorno e municípios	Domicílios particulares permanentes						Moradores em domicílios particulares permanentes					
	Total	Existência de banheiro ou sanitário					Total	Existência de banheiro ou sanitário				
		Tinham				Não tinham		Tinham				Não tinham
		Total	Tipo de esgotamento sanitário					Total	Tipo de esgotamento sanitário			
			Rede geral de esgoto ou pluvial	Fossa séptica	Outro				Rede geral de esgoto ou pluvial	Fossa séptica	Outro	
Existe	39	38	35	-	3	1	132	127	118	-	9	5
Não existe	259	252	178	-	74	7	848	816	580	-	236	32
Sem declaração	-	-	-	-	-	-	-	-	-	-	-	-
Rampa para cadeirante												
Existe	1	1	1	-	-	-	3	3	3	-	-	-
Não existe	297	289	212	-	77	8	977	940	695	-	245	37
Sem declaração	-	-	-	-	-	-	-	-	-	-	-	-
Arborização												
Existe	295	287	211	-	76	8	971	934	692	-	242	37
Não existe	3	3	2	-	1	-	9	9	6	-	3	-
Sem declaração	-	-	-	-	-	-	-	-	-	-	-	-
Esgoto a céu aberto												
Existe	9	9	5	-	4	-	23	23	14	-	9	-
Não existe	289	281	208	-	73	8	957	920	684	-	236	37
Sem declaração	-	-	-	-	-	-	-	-	-	-	-	-
Lixo acumulado nos logradouros												
Existe	-	-	-	-	-	-	-	-	-	-	-	-
Não existe	298	290	213	-	77	8	980	943	698	-	245	37
Sem declaração	-	-	-	-	-	-	-	-	-	-	-	-
São Domingos do Cariri	**375**	**374**	**246**	**2**	**126**	**1**	**1.178**	**1.176**	**800**	**6**	**370**	**2**
Identificação do logradouro												
Existe	204	204	132	2	70	-	638	638	421	6	211	-
Não existe	171	170	114	-	56	1	540	538	379	-	159	2
Sem declaração	-	-	-	-	-	-	-	-	-	-	-	-
Iluminação pública												
Existe	359	358	234	2	122	1	1.125	1.123	759	6	358	2
Não existe	16	16	12	-	4	-	53	53	41	-	12	-
Sem declaração	-	-	-	-	-	-	-	-	-	-	-	-
Pavimentação												
Existe	358	357	242	2	113	1	1.128	1.126	792	6	328	2
Não existe	17	17	4	-	13	-	50	50	8	-	42	-
Sem declaração	-	-	-	-	-	-	-	-	-	-	-	-
Calçada												
Existe	115	115	93	-	22	-	375	375	302	-	73	-
Não existe	260	259	153	2	104	1	803	801	498	6	297	2
Sem declaração	-	-	-	-	-	-	-	-	-	-	-	-
Meio-fio / guia												
Existe	358	357	242	2	113	1	1.128	1.126	792	6	328	2
Não existe	17	17	4	-	13	-	50	50	8	-	42	-
Sem declaração	-	-	-	-	-	-	-	-	-	-	-	-
Bueiro / boca de lobo												
Existe	21	21	16	-	5	-	63	63	52	-	11	-
Não existe	354	353	230	2	121	1	1.115	1.113	748	6	359	2
Sem declaração	-	-	-	-	-	-	-	-	-	-	-	-
Rampa para cadeirante												
Existe	42	42	38	-	4	-	125	125	111	-	14	-
Não existe	333	332	208	2	122	1	1.053	1.051	689	6	356	2
Sem declaração	-	-	-	-	-	-	-	-	-	-	-	-
Arborização												
Existe	366	365	239	2	124	1	1.151	1.149	779	6	364	2
Não existe	9	9	7	-	2	-	27	27	21	-	6	-
Sem declaração	-	-	-	-	-	-	-	-	-	-	-	-
Esgoto a céu aberto												
Existe	42	42	29	-	13	-	152	152	113	-	39	-
Não existe	333	332	217	2	113	1	1.026	1.024	687	6	331	2
Sem declaração	-	-	-	-	-	-	-	-	-	-	-	-
Lixo acumulado nos logradouros												
Existe	6	6	1	-	5	-	15	15	3	-	12	-
Não existe	369	368	245	2	121	1	1.163	1.161	797	6	358	2
Sem declaração	-	-	-	-	-	-	-	-	-	-	-	-
São Francisco	**393**	**388**	**132**	**-**	**256**	**5**	**1.362**	**1.347**	**466**	**-**	**881**	**15**
Identificação do logradouro												
Existe	315	310	114	-	196	5	1.093	1.078	409	-	669	15
Não existe	78	78	18	-	60	-	269	269	57	-	212	-
Sem declaração	-	-	-	-	-	-	-	-	-	-	-	-

ANUÁRIO ESTATÍSTICO DO ESTADO DA PARAÍBA - 2011 IDEME

II - Características Demográficas e Sociais

2.1 - Demografia

2.1.2 - Domicílios

2.1.2.2 - Características dos Domicílios e Entorno

Tabela 03 - Domicílios particulares permanentes e moradores em domicílios particulares permanentes, por existência de banheiro ou sanitário e tipo de esgotamento sanitário, segundo as características do entorno nos municípios - Paraíba - 2010

Características do entorno e municípios	Domicílios particulares permanentes						Moradores em domicílios particulares permanentes					
	Total	Existência de banheiro ou sanitário					Total	Existência de banheiro ou sanitário				
		Tinham				Não tinham		Tinham				Não tinham
		Total	Tipo de esgotamento sanitário					Total	Tipo de esgotamento sanitário			
			Rede geral de esgoto ou pluvial	Fossa séptica	Outro				Rede geral de esgoto ou pluvial	Fossa séptica	Outro	
Iluminação pública												
Existe	390	385	132	-	253	5	1.350	1.335	466	-	869	15
Não existe	3	3	-	-	3	-	12	12	-	-	12	-
Sem declaração	-	-	-	-	-	-	-	-	-	-	-	-
Pavimentação												
Existe	259	256	83	-	173	3	885	873	283	-	590	12
Não existe	134	132	49	-	83	2	477	474	183	-	291	3
Sem declaração	-	-	-	-	-	-	-	-	-	-	-	-
Calçada												
Existe	243	240	77	-	163	3	829	817	261	-	556	12
Não existe	150	148	55	-	93	2	533	530	205	-	325	3
Sem declaração	-	-	-	-	-	-	-	-	-	-	-	-
Meio-fio / guia												
Existe	259	256	84	-	172	3	886	874	286	-	588	12
Não existe	134	132	48	-	84	2	476	473	180	-	293	3
Sem declaração	-	-	-	-	-	-	-	-	-	-	-	-
Bueiro / boca de lobo												
Existe	52	52	20	-	32	-	174	174	60	-	114	-
Não existe	341	336	112	-	224	5	1.188	1.173	406	-	767	15
Sem declaração	-	-	-	-	-	-	-	-	-	-	-	-
Rampa para cadeirante												
Existe	21	21	4	-	17	-	69	69	8	-	61	-
Não existe	372	367	128	-	239	5	1.293	1.278	458	-	820	15
Sem declaração	-	-	-	-	-	-	-	-	-	-	-	-
Arborização												
Existe	371	366	123	-	243	5	1.279	1.264	427	-	837	15
Não existe	22	22	9	-	13	-	83	83	39	-	44	-
Sem declaração	-	-	-	-	-	-	-	-	-	-	-	-
Esgoto a céu aberto												
Existe	36	34	14	-	20	2	120	117	56	-	61	3
Não existe	357	354	118	-	236	3	1.242	1.230	410	-	820	12
Sem declaração	-	-	-	-	-	-	-	-	-	-	-	-
Lixo acumulado nos logradouros												
Existe	-	-	-	-	-	-	-	-	-	-	-	-
Não existe	393	388	132	-	256	5	1.362	1.347	466	-	881	15
Sem declaração	-	-	-	-	-	-	-	-	-	-	-	-
São João do Cariri	**733**	**728**	**585**	**3**	**140**	**5**	**2.339**	**2.326**	**1.835**	**8**	**483**	**13**
Identificação do logradouro												
Existe	374	373	304	-	69	1	1.201	1.199	965	-	234	2
Não existe	359	355	281	3	71	4	1.138	1.127	870	8	249	11
Sem declaração	-	-	-	-	-	-	-	-	-	-	-	-
Iluminação pública												
Existe	723	718	578	3	137	5	2.308	2.295	1.816	8	471	13
Não existe	10	10	7	-	3	-	31	31	19	-	12	-
Sem declaração	-	-	-	-	-	-	-	-	-	-	-	-
Pavimentação												
Existe	646	644	529	2	113	2	2.074	2.069	1.666	4	399	5
Não existe	87	84	56	1	27	3	265	257	169	4	84	8
Sem declaração	-	-	-	-	-	-	-	-	-	-	-	-
Calçada												
Existe	282	282	233	-	49	-	889	889	706	-	183	-
Não existe	451	446	352	3	91	5	1.450	1.437	1.129	8	300	13
Sem declaração	-	-	-	-	-	-	-	-	-	-	-	-
Meio-fio / guia												
Existe	632	630	517	2	111	2	2.018	2.013	1.618	4	391	5
Não existe	101	98	68	1	29	3	321	313	217	4	92	8
Sem declaração	-	-	-	-	-	-	-	-	-	-	-	-
Bueiro / boca de lobo												
Existe	44	44	23	-	21	-	151	151	79	-	72	-
Não existe	689	684	562	3	119	5	2.188	2.175	1.756	8	411	13
Sem declaração	-	-	-	-	-	-	-	-	-	-	-	-
Rampa para cadeirante												
Existe	-	-	-	-	-	-	-	-	-	-	-	-
Não existe	733	728	585	3	140	5	2.339	2.326	1.835	8	483	13
Sem declaração	-	-	-	-	-	-	-	-	-	-	-	-

ANUÁRIO ESTATÍSTICO DO ESTADO DA PARAÍBA - 2011 IDEME

II - Características Demográficas e Sociais

2.1 - Demografia

2.1.2 - Domicílios

2.1.2.2 - Características dos Domicílios e Entorno

Tabela 03 - Domicílios particulares permanentes e moradores em domicílios particulares permanentes, por existência de banheiro ou sanitário e tipo de esgotamento sanitário, segundo as características do entorno nos municípios - Paraíba - 2010

Características do entorno e municípios	Domicílios particulares permanentes						Moradores em domicílios particulares permanentes					
	Total	Existência de banheiro ou sanitário					Total	Existência de banheiro ou sanitário				
		Tinham				Não tinham		Tinham				Não tinham
		Total	Tipo de esgotamento sanitário					Total	Tipo de esgotamento sanitário			
			Rede geral de esgoto ou pluvial	Fossa séptica	Outro				Rede geral de esgoto ou pluvial	Fossa séptica	Outro	
Arborização												
Existe	693	688	553	3	132	5	2.202	2.189	1.727	8	454	13
Não existe	40	40	32	-	8	-	137	137	108	-	29	-
Sem declaração	-	-	-	-	-	-	-	-	-	-	-	-
Esgoto a céu aberto												
Existe	-	-	-	-	-	-	-	-	-	-	-	-
Não existe	733	728	585	3	140	5	2.339	2.326	1.835	8	483	13
Sem declaração	-	-	-	-	-	-	-	-	-	-	-	-
Lixo acumulado nos logradouros												
Existe	1	1	1	-	-	-	3	3	3	-	-	-
Não existe	732	727	584	3	140	5	2.336	2.323	1.832	8	483	13
Sem declaração	-	-	-	-	-	-	-	-	-	-	-	-
São João do Rio do Peixe	**2.076**	**2.051**	**1.570**	**139**	**342**	**25**	**6.868**	**6.803**	**5.154**	**467**	**1.182**	**65**
Identificação do logradouro												
Existe	1.170	1.162	958	71	133	8	3.796	3.773	3.098	237	438	23
Não existe	906	889	612	68	209	17	3.072	3.030	2.056	230	744	42
Sem declaração	-	-	-	-	-	-	-	-	-	-	-	-
Iluminação pública												
Existe	2.056	2.032	1.564	137	331	24	6.789	6.727	5.124	460	1.143	62
Não existe	20	19	6	2	11	1	79	76	30	7	39	3
Sem declaração	-	-	-	-	-	-	-	-	-	-	-	-
Pavimentação												
Existe	1.248	1.244	1.008	58	178	4	4.029	4.010	3.216	198	596	19
Não existe	828	807	562	81	164	21	2.839	2.793	1.938	269	586	46
Sem declaração	-	-	-	-	-	-	-	-	-	-	-	-
Calçada												
Existe	1.653	1.642	1.334	120	188	11	5.418	5.390	4.346	407	637	28
Não existe	423	409	236	19	154	14	1.450	1.413	808	60	545	37
Sem declaração	-	-	-	-	-	-	-	-	-	-	-	-
Meio-fio / guia												
Existe	1.378	1.373	1.092	102	179	5	4.471	4.459	3.509	341	609	12
Não existe	698	678	478	37	163	20	2.397	2.344	1.645	126	573	53
Sem declaração	-	-	-	-	-	-	-	-	-	-	-	-
Bueiro / boca de lobo												
Existe	144	141	122	3	16	3	481	467	385	8	74	14
Não existe	1.932	1.910	1.448	136	326	22	6.387	6.336	4.769	459	1.108	51
Sem declaração	-	-	-	-	-	-	-	-	-	-	-	-
Rampa para cadeirante												
Existe	36	36	20	2	14	-	116	116	67	6	43	-
Não existe	2.040	2.015	1.550	137	328	25	6.752	6.687	5.087	461	1.139	65
Sem declaração	-	-	-	-	-	-	-	-	-	-	-	-
Arborização												
Existe	2.061	2.037	1.563	134	340	24	6.806	6.744	5.115	452	1.177	62
Não existe	15	14	7	5	2	1	62	59	39	15	5	3
Sem declaração	-	-	-	-	-	-	-	-	-	-	-	-
Esgoto a céu aberto												
Existe	256	246	131	40	75	10	869	838	451	126	261	31
Não existe	1.820	1.805	1.439	99	267	15	5.999	5.965	4.703	341	921	34
Sem declaração	-	-	-	-	-	-	-	-	-	-	-	-
Lixo acumulado nos logradouros												
Existe	80	79	69	3	7	1	273	270	241	7	22	3
Não existe	1.996	1.972	1.501	136	335	24	6.595	6.533	4.913	460	1.160	62
Sem declaração	-	-	-	-	-	-	-	-	-	-	-	-
São João do Tigre	**524**	**487**	**366**	**-**	**121**	**37**	**1.529**	**1.428**	**1.035**	**-**	**393**	**101**
Identificação do logradouro												
Existe	384	364	324	-	40	20	1.101	1.041	913	-	128	60
Não existe	140	123	42	-	81	17	428	387	122	-	265	41
Sem declaração	-	-	-	-	-	-	-	-	-	-	-	-
Iluminação pública												
Existe	514	479	363	-	116	35	1.505	1.407	1.027	-	380	98
Não existe	10	8	3	-	5	2	24	21	8	-	13	3
Sem declaração	-	-	-	-	-	-	-	-	-	-	-	-
Pavimentação												
Existe	318	304	250	-	54	14	911	879	706	-	173	32
Não existe	206	183	116	-	67	23	618	549	329	-	220	69

ANUÁRIO ESTATÍSTICO DO ESTADO DA PARAÍBA - 2011

II - Características Demográficas e Sociais

2.1 - Demografia

2.1.2 - Domicílios

2.1.2.2 - Características dos Domicílios e Entorno

Tabela 03 - Domicílios particulares permanentes e moradores em domicílios particulares permanentes, por existência de banheiro ou sanitário e tipo de esgotamento sanitário, segundo as características do entorno nos municípios - Paraíba - 2010

Características do entorno e municípios	Domicílios particulares permanentes						Moradores em domicílios particulares permanentes					
	Total	Existência de banheiro ou sanitário					Total	Existência de banheiro ou sanitário				
		Tinham				Não tinham		Tinham				Não tinham
		Total	Tipo de esgotamento sanitário					Total	Tipo de esgotamento sanitário			
			Rede geral de esgoto ou pluvial	Fossa séptica	Outro				Rede geral de esgoto ou pluvial	Fossa séptica	Outro	
Sem declaração	-	-	-	-	-	-	-	-	-	-	-	-
Calçada												
Existe	351	338	283	-	55	13	982	955	770	-	185	27
Não existe	173	149	83	-	66	24	547	473	265	-	208	74
Sem declaração	-	-	-	-	-	-	-	-	-	-	-	-
Meio-fio / guia												
Existe	363	349	292	-	57	14	1.033	1.001	817	-	184	32
Não existe	161	138	74	-	64	23	496	427	218	-	209	69
Sem declaração	-	-	-	-	-	-	-	-	-	-	-	-
Bueiro / boca de lobo												
Existe	103	98	90	-	8	5	320	311	280	-	31	9
Não existe	421	389	276	-	113	32	1.209	1.117	755	-	362	92
Sem declaração	-	-	-	-	-	-	-	-	-	-	-	-
Rampa para cadeirante												
Existe	1	1	1	-	-	-	3	3	3	-	-	-
Não existe	523	486	365	-	121	37	1.526	1.425	1.032	-	393	101
Sem declaração	-	-	-	-	-	-	-	-	-	-	-	-
Arborização												
Existe	478	447	347	-	100	31	1.391	1.303	987	-	316	88
Não existe	46	40	19	-	21	6	138	125	48	-	77	13
Sem declaração	-	-	-	-	-	-	-	-	-	-	-	-
Esgoto a céu aberto												
Existe	13	12	-	-	12	1	48	43	-	-	43	5
Não existe	511	475	366	-	109	36	1.481	1.385	1.035	-	350	96
Sem declaração	-	-	-	-	-	-	-	-	-	-	-	-
Lixo acumulado nos logradouros												
Existe	44	41	32	-	9	3	129	119	94	-	25	10
Não existe	480	446	334	-	112	34	1.400	1.309	941	-	368	91
Sem declaração	-	-	-	-	-	-	-	-	-	-	-	-
São José da Lagoa Tapada	**1.001**	**921**	**393**	**1**	**527**	**80**	**3.310**	**3.023**	**1.254**	**3**	**1.766**	**287**
Identificação do logradouro												
Existe	452	430	231	1	198	22	1.452	1.378	727	3	648	74
Não existe	549	491	162	-	329	58	1.858	1.645	527	-	1.118	213
Sem declaração	-	-	-	-	-	-	-	-	-	-	-	-
Iluminação pública												
Existe	953	883	371	1	511	70	3.145	2.898	1.186	3	1.709	247
Não existe	48	38	22	-	16	10	165	125	68	-	57	40
Sem declaração	-	-	-	-	-	-	-	-	-	-	-	-
Pavimentação												
Existe	872	817	364	1	452	55	2.861	2.673	1.154	3	1.516	188
Não existe	129	104	29	-	75	25	449	350	100	-	250	99
Sem declaração	-	-	-	-	-	-	-	-	-	-	-	-
Calçada												
Existe	824	778	347	1	430	46	2.699	2.544	1.102	3	1.439	155
Não existe	177	143	46	-	97	34	611	479	152	-	327	132
Sem declaração	-	-	-	-	-	-	-	-	-	-	-	-
Meio-fio / guia												
Existe	781	733	355	1	377	48	2.568	2.406	1.127	3	1.276	162
Não existe	220	188	38	-	150	32	742	617	127	-	490	125
Sem declaração	-	-	-	-	-	-	-	-	-	-	-	-
Bueiro / boca de lobo												
Existe	196	188	98	1	89	8	667	638	320	3	315	29
Não existe	805	733	295	-	438	72	2.643	2.385	934	-	1.451	258
Sem declaração	-	-	-	-	-	-	-	-	-	-	-	-
Rampa para cadeirante												
Existe	3	3	1	-	2	-	14	14	6	-	8	-
Não existe	998	918	392	1	525	80	3.296	3.009	1.248	3	1.758	287
Sem declaração	-	-	-	-	-	-	-	-	-	-	-	-
Arborização												
Existe	911	848	360	1	487	63	2.983	2.763	1.138	3	1.622	220
Não existe	90	73	33	-	40	17	327	260	116	-	144	67
Sem declaração	-	-	-	-	-	-	-	-	-	-	-	-
Esgoto a céu aberto												
Existe	33	25	16	-	9	8	125	90	54	-	36	35
Não existe	968	896	377	1	518	72	3.185	2.933	1.200	3	1.730	252

ANUÁRIO ESTATÍSTICO DO ESTADO DA PARAÍBA - 2011

II - Características Demográficas e Sociais

2.1 - Demografia

2.1.2 - Domicílios

2.1.2.2 - Características dos Domicílios e Entorno

Tabela 03 - Domicílios particulares permanentes e moradores em domicílios particulares permanentes, por existência de banheiro ou sanitário e tipo de esgotamento sanitário, segundo as características do entorno nos municípios - Paraíba - 2010

Características do entorno e municípios	Domicílios particulares permanentes						Moradores em domicílios particulares permanentes					
	Total	Existência de banheiro ou sanitário					Total	Existência de banheiro ou sanitário				
		Tinham				Não tinham		Tinham				Não tinham
		Total	Tipo de esgotamento sanitário					Total	Tipo de esgotamento sanitário			
			Rede geral de esgoto ou pluvial	Fossa séptica	Outro				Rede geral de esgoto ou pluvial	Fossa séptica	Outro	
Sem declaração	-	-	-	-	-	-	-	-	-	-	-	-
Lixo acumulado nos logradouros												
Existe	61	51	31	-	20	10	195	161	100	-	61	34
Não existe	940	870	362	1	507	70	3.115	2.862	1.154	3	1.705	253
Sem declaração	-	-	-	-	-	-	-	-	-	-	-	-
São José de Caiana	**730**	**706**	**2**	**7**	**697**	**24**	**2.713**	**2.596**	**10**	**26**	**2.560**	**117**
Identificação do logradouro												
Existe	10	10	-	-	10	-	35	35	-	-	35	-
Não existe	720	696	2	7	687	24	2.678	2.561	10	26	2.525	117
Sem declaração	-	-	-	-	-	-	-	-	-	-	-	-
Iluminação pública												
Existe	711	691	2	7	682	20	2.635	2.540	10	26	2.504	95
Não existe	19	15	-	-	15	4	78	56	-	-	56	22
Sem declaração	-	-	-	-	-	-	-	-	-	-	-	-
Pavimentação												
Existe	520	518	2	6	510	2	1.867	1.857	10	21	1.826	10
Não existe	210	188	-	1	187	22	846	739	-	5	734	107
Sem declaração	-	-	-	-	-	-	-	-	-	-	-	-
Calçada												
Existe	689	668	2	7	659	21	2.549	2.452	10	26	2.416	97
Não existe	41	38	-	-	38	3	164	144	-	-	144	20
Sem declaração	-	-	-	-	-	-	-	-	-	-	-	-
Meio-fio / guia												
Existe	533	530	2	6	522	3	1.921	1.907	10	21	1.876	14
Não existe	197	176	-	1	175	21	792	689	-	5	684	103
Sem declaração	-	-	-	-	-	-	-	-	-	-	-	-
Bueiro / boca de lobo												
Existe	51	50	-	-	50	1	202	195	-	-	195	7
Não existe	679	656	2	7	647	23	2.511	2.401	10	26	2.365	110
Sem declaração	-	-	-	-	-	-	-	-	-	-	-	-
Rampa para cadeirante												
Existe	-	-	-	-	-	-	-	-	-	-	-	-
Não existe	730	706	2	7	697	24	2.713	2.596	10	26	2.560	117
Sem declaração	-	-	-	-	-	-	-	-	-	-	-	-
Arborização												
Existe	714	693	2	7	684	21	2.649	2.549	10	26	2.513	100
Não existe	16	13	-	-	13	3	64	47	-	-	47	17
Sem declaração	-	-	-	-	-	-	-	-	-	-	-	-
Esgoto a céu aberto												
Existe	122	117	-	1	116	5	484	459	-	5	454	25
Não existe	608	589	2	6	581	19	2.229	2.137	10	21	2.106	92
Sem declaração	-	-	-	-	-	-	-	-	-	-	-	-
Lixo acumulado nos logradouros												
Existe	60	55	-	-	55	5	247	226	-	-	226	21
Não existe	670	651	2	7	642	19	2.466	2.370	10	26	2.334	96
Sem declaração	-	-	-	-	-	-	-	-	-	-	-	-
São José de Espinharas	**482**	**481**	**369**	**38**	**74**	**1**	**1.614**	**1.613**	**1.219**	**136**	**258**	**1**
Identificação do logradouro												
Existe	157	157	125	16	16	-	516	516	405	66	45	-
Não existe	325	324	244	22	58	1	1.098	1.097	814	70	213	1
Sem declaração	-	-	-	-	-	-	-	-	-	-	-	-
Iluminação pública												
Existe	469	468	363	35	70	1	1.577	1.576	1.203	125	248	1
Não existe	13	13	6	3	4	-	37	37	16	11	10	-
Sem declaração	-	-	-	-	-	-	-	-	-	-	-	-
Pavimentação												
Existe	417	417	338	19	60	-	1.384	1.384	1.104	72	208	-
Não existe	65	64	31	19	14	1	230	229	115	64	50	1
Sem declaração	-	-	-	-	-	-	-	-	-	-	-	-
Calçada												
Existe	354	354	286	19	49	-	1.181	1.181	951	75	155	-
Não existe	128	127	83	19	25	1	433	432	268	61	103	1
Sem declaração	-	-	-	-	-	-	-	-	-	-	-	-
Meio-fio / guia												
Existe	447	447	349	35	63	-	1.484	1.484	1.143	123	218	-

ANUÁRIO ESTATÍSTICO DO ESTADO DA PARAÍBA - 2011

II - Características Demográficas e Sociais

2.1 - Demografia

2.1.2 - Domicílios

2.1.2.2 - Características dos Domicílios e Entorno

Tabela 03 - Domicílios particulares permanentes e moradores em domicílios particulares permanentes, por existência de banheiro ou sanitário e tipo de esgotamento sanitário, segundo as características do entorno nos municípios - Paraíba - 2010

Características do entorno e municípios	Domicílios particulares permanentes						Moradores em domicílios particulares permanentes					
	Total	Existência de banheiro ou sanitário					Total	Existência de banheiro ou sanitário				
		Tinham				Não tinham		Tinham				Não tinham
		Total	Tipo de esgotamento sanitário					Total	Tipo de esgotamento sanitário			
			Rede geral de esgoto ou pluvial	Fossa séptica	Outro				Rede geral de esgoto ou pluvial	Fossa séptica	Outro	
Não existe	35	34	20	3	11	1	130	129	76	13	40	1
Sem declaração	-	-	-	-	-	-	-	-	-	-	-	-
Bueiro / boca de lobo												
Existe	139	139	106	7	26	-	465	465	340	20	105	-
Não existe	343	342	263	31	48	1	1.149	1.148	879	116	153	1
Sem declaração	-	-	-	-	-	-	-	-	-	-	-	-
Rampa para cadeirante												
Existe	2	2	2	-	-	-	6	6	6	-	-	-
Não existe	480	479	367	38	74	1	1.608	1.607	1.213	136	258	1
Sem declaração	-	-	-	-	-	-	-	-	-	-	-	-
Arborização												
Existe	475	474	366	35	73	1	1.592	1.591	1.212	124	255	1
Não existe	7	7	3	3	1	-	22	22	7	12	3	-
Sem declaração	-	-	-	-	-	-	-	-	-	-	-	-
Esgoto a céu aberto												
Existe	14	14	3	2	9	-	55	55	14	8	33	-
Não existe	468	467	366	36	65	1	1.559	1.558	1.205	128	225	1
Sem declaração	-	-	-	-	-	-	-	-	-	-	-	-
Lixo acumulado nos logradouros												
Existe	-	-	-	-	-	-	-	-	-	-	-	-
Não existe	482	481	369	38	74	1	1.614	1.613	1.219	136	258	1
Sem declaração	-	-	-	-	-	-	-	-	-	-	-	-
São José de Piranhas	**3.173**	**3.135**	**2.641**	**19**	**475**	**38**	**10.756**	**10.630**	**8.875**	**57**	**1.698**	**126**
Identificação do logradouro												
Existe	1.468	1.459	1.273	8	178	9	4.949	4.908	4.237	25	646	41
Não existe	1.684	1.655	1.355	11	289	29	5.745	5.660	4.599	32	1.029	85
Sem declaração	21	21	13	-	8	-	62	62	39	-	23	-
Iluminação pública												
Existe	3.064	3.027	2.559	18	450	37	10.409	10.285	8.606	54	1.625	124
Não existe	88	87	69	1	17	1	285	283	230	3	50	2
Sem declaração	21	21	13	-	8	-	62	62	39	-	23	-
Pavimentação												
Existe	2.280	2.274	2.051	11	212	6	7.678	7.653	6.849	29	775	25
Não existe	872	840	577	8	255	32	3.016	2.915	1.987	28	900	101
Sem declaração	21	21	13	-	8	-	62	62	39	-	23	-
Calçada												
Existe	2.888	2.870	2.483	18	369	18	9.769	9.703	8.335	54	1.314	66
Não existe	264	244	145	1	98	20	925	865	501	3	361	60
Sem declaração	21	21	13	-	8	-	62	62	39	-	23	-
Meio-fio / guia												
Existe	2.244	2.240	2.043	11	186	4	7.524	7.515	6.817	29	669	9
Não existe	908	874	585	8	281	34	3.170	3.053	2.019	28	1.006	117
Sem declaração	21	21	13	-	8	-	62	62	39	-	23	-
Bueiro / boca de lobo												
Existe	16	16	15	1	-	-	56	56	53	3	-	-
Não existe	3.136	3.098	2.613	18	467	38	10.638	10.512	8.783	54	1.675	126
Sem declaração	21	21	13	-	8	-	62	62	39	-	23	-
Rampa para cadeirante												
Existe	2	2	2	-	-	-	3	3	3	-	-	-
Não existe	3.150	3.112	2.626	19	467	38	10.691	10.565	8.833	57	1.675	126
Sem declaração	21	21	13	-	8	-	62	62	39	-	23	-
Arborização												
Existe	3.124	3.086	2.606	19	461	38	10.584	10.458	8.752	57	1.649	126
Não existe	28	28	22	-	6	-	110	110	84	-	26	-
Sem declaração	21	21	13	-	8	-	62	62	39	-	23	-
Esgoto a céu aberto												
Existe	72	71	52	1	18	1	234	232	170	3	59	2
Não existe	3.080	3.043	2.576	18	449	37	10.460	10.336	8.666	54	1.616	124
Sem declaração	21	21	13	-	8	-	62	62	39	-	23	-
Lixo acumulado nos logradouros												
Existe	40	32	17	-	15	8	154	126	75	-	51	28
Não existe	3.112	3.082	2.611	19	452	30	10.540	10.442	8.761	57	1.624	98
Sem declaração	21	21	13	-	8	-	62	62	39	-	23	-
São José de Princesa	**194**	**187**	**-**	**1**	**186**	**7**	**692**	**666**	**-**	**6**	**660**	**26**
Identificação do logradouro												

ANUÁRIO ESTATÍSTICO DO ESTADO DA PARAÍBA - 2011

II - Características Demográficas e Sociais

2.1 - Demografia

2.1.2 - Domicílios

2.1.2.2 - Características dos Domicílios e Entorno

Tabela 03 - Domicílios particulares permanentes e moradores em domicílios particulares permanentes, por existência de banheiro ou sanitário e tipo de esgotamento sanitário, segundo as características do entorno nos municípios - Paraíba - 2010

Características do entorno e municípios	Domicílios particulares permanentes						Moradores em domicílios particulares permanentes					
	Total	Existência de banheiro ou sanitário					Total	Existência de banheiro ou sanitário				
		Tinham				Não tinham		Tinham				Não tinham
		Total	Tipo de esgotamento sanitário					Total	Tipo de esgotamento sanitário			
			Rede geral de esgoto ou pluvial	Fossa séptica	Outro				Rede geral de esgoto ou pluvial	Fossa séptica	Outro	
Existe	8	8	-	-	8	-	21	21	-	-	21	-
Não existe	186	179	-	1	178	7	671	645	-	6	639	26
Sem declaração	-	-	-	-	-	-	-	-	-	-	-	-
Iluminação pública												
Existe	184	179	-	1	178	5	655	635	-	6	629	20
Não existe	10	8	-	-	8	2	37	31	-	-	31	6
Sem declaração	-	-	-	-	-	-	-	-	-	-	-	-
Pavimentação												
Existe	173	170	-	1	169	3	610	600	-	6	594	10
Não existe	21	17	-	-	17	4	82	66	-	-	66	16
Sem declaração	-	-	-	-	-	-	-	-	-	-	-	-
Calçada												
Existe	133	132	-	1	131	1	458	457	-	6	451	1
Não existe	61	55	-	-	55	6	234	209	-	-	209	25
Sem declaração	-	-	-	-	-	-	-	-	-	-	-	-
Meio-fio / guia												
Existe	159	156	-	1	155	3	548	538	-	6	532	10
Não existe	35	31	-	-	31	4	144	128	-	-	128	16
Sem declaração	-	-	-	-	-	-	-	-	-	-	-	-
Bueiro / boca de lobo												
Existe	27	25	-	-	25	2	98	89	-	-	89	9
Não existe	167	162	-	1	161	5	594	577	-	6	571	17
Sem declaração	-	-	-	-	-	-	-	-	-	-	-	-
Rampa para cadeirante												
Existe	-	-	-	-	-	-	-	-	-	-	-	-
Não existe	194	187	-	1	186	7	692	666	-	6	660	26
Sem declaração	-	-	-	-	-	-	-	-	-	-	-	-
Arborização												
Existe	168	166	-	1	165	2	588	584	-	6	578	4
Não existe	26	21	-	-	21	5	104	82	-	-	82	22
Sem declaração	-	-	-	-	-	-	-	-	-	-	-	-
Esgoto a céu aberto												
Existe	56	54	-	-	54	2	212	208	-	-	208	4
Não existe	138	133	-	1	132	5	480	458	-	6	452	22
Sem declaração	-	-	-	-	-	-	-	-	-	-	-	-
Lixo acumulado nos logradouros												
Existe	4	4	-	-	4	-	22	22	-	-	22	-
Não existe	190	183	-	1	182	7	670	644	-	6	638	26
Sem declaração	-	-	-	-	-	-	-	-	-	-	-	-
São José do Bonfim	**390**	**389**	**278**	**102**	**9**	**1**	**1.360**	**1.358**	**1.008**	**326**	**24**	**2**
Identificação do logradouro												
Existe	171	171	144	24	3	-	568	568	494	69	5	-
Não existe	219	218	134	78	6	1	792	790	514	257	19	2
Sem declaração	-	-	-	-	-	-	-	-	-	-	-	-
Iluminação pública												
Existe	358	358	261	88	9	-	1.255	1.255	945	286	24	-
Não existe	32	31	17	14	-	1	105	103	63	40	-	2
Sem declaração	-	-	-	-	-	-	-	-	-	-	-	-
Pavimentação												
Existe	298	298	232	63	3	-	1.038	1.038	826	205	7	-
Não existe	92	91	46	39	6	1	322	320	182	121	17	2
Sem declaração	-	-	-	-	-	-	-	-	-	-	-	-
Calçada												
Existe	318	318	246	69	3	-	1.110	1.110	886	217	7	-
Não existe	72	71	32	33	6	1	250	248	122	109	17	2
Sem declaração	-	-	-	-	-	-	-	-	-	-	-	-
Meio-fio / guia												
Existe	305	305	237	65	3	-	1.065	1.065	847	211	7	-
Não existe	85	84	41	37	6	1	295	293	161	115	17	2
Sem declaração	-	-	-	-	-	-	-	-	-	-	-	-
Bueiro / boca de lobo												
Existe	20	20	11	9	-	-	76	76	48	28	-	-
Não existe	370	369	267	93	9	1	1.284	1.282	960	298	24	2
Sem declaração	-	-	-	-	-	-	-	-	-	-	-	-
Rampa para cadeirante												

ANUÁRIO ESTATÍSTICO DO ESTADO DA PARAÍBA - 2011 IDEME

II - Características Demográficas e Sociais

2.1 - Demografia

2.1.2 - Domicílios

2.1.2.2 - Características dos Domicílios e Entorno

Tabela 03 - Domicílios particulares permanentes e moradores em domicílios particulares permanentes, por existência de banheiro ou sanitário e tipo de esgotamento sanitário, segundo as características do entorno nos municípios - Paraíba - 2010

Características do entorno e municípios	Domicílios particulares permanentes						Moradores em domicílios particulares permanentes					
	Total	Existência de banheiro ou sanitário					Total	Existência de banheiro ou sanitário				
		Tinham				Não tinham		Tinham				Não tinham
		Total	Tipo de esgotamento sanitário					Total	Tipo de esgotamento sanitário			
			Rede geral de esgoto ou pluvial	Fossa séptica	Outro				Rede geral de esgoto ou pluvial	Fossa séptica	Outro	
Existe	16	16	13	3	-	-	55	55	50	5	-	-
Não existe	374	373	265	99	9	1	1.305	1.303	958	321	24	2
Sem declaração	-	-	-	-	-	-	-	-	-	-	-	-
Arborização												
Existe	372	372	270	93	9	-	1.295	1.295	967	304	24	-
Não existe	18	17	8	9	-	1	65	63	41	22	-	2
Sem declaração	-	-	-	-	-	-	-	-	-	-	-	-
Esgoto a céu aberto												
Existe	35	35	7	27	1	-	120	120	22	92	6	-
Não existe	355	354	271	75	8	1	1.240	1.238	986	234	18	2
Sem declaração	-	-	-	-	-	-	-	-	-	-	-	-
Lixo acumulado nos logradouros												
Existe	-	-	-	-	-	-	-	-	-	-	-	-
Não existe	390	389	278	102	9	1	1.360	1.358	1.008	326	24	2
Sem declaração	-	-	-	-	-	-	-	-	-	-	-	-
São José do Brejo do Cruz	**245**	**240**	**37**	**20**	**183**	**5**	**958**	**948**	**146**	**89**	**713**	**10**
Identificação do logradouro												
Existe	36	36	11	-	25	-	158	158	47	-	111	-
Não existe	204	200	26	20	154	4	787	780	99	89	592	7
Sem declaração	5	4	-	-	4	1	13	10	-	-	10	3
Iluminação pública												
Existe	200	199	34	14	151	1	799	798	138	62	598	1
Não existe	40	37	3	6	28	3	146	140	8	27	105	6
Sem declaração	5	4	-	-	4	1	13	10	-	-	10	3
Pavimentação												
Existe	124	123	24	6	93	1	497	496	97	29	370	1
Não existe	116	113	13	14	86	3	448	442	49	60	333	6
Sem declaração	5	4	-	-	4	1	13	10	-	-	10	3
Calçada												
Existe	94	93	21	5	67	1	382	381	82	23	276	1
Não existe	146	143	16	15	112	3	563	557	64	66	427	6
Sem declaração	5	4	-	-	4	1	13	10	-	-	10	3
Meio-fio / guia												
Existe	159	158	35	10	113	1	621	620	140	40	440	1
Não existe	81	78	2	10	66	3	324	318	6	49	263	6
Sem declaração	5	4	-	-	4	1	13	10	-	-	10	3
Bueiro / boca de lobo												
Existe	-	-	-	-	-	-	-	-	-	-	-	-
Não existe	240	236	37	20	179	4	945	938	146	89	703	7
Sem declaração	5	4	-	-	4	1	13	10	-	-	10	3
Rampa para cadeirante												
Existe	18	18	5	-	13	-	73	73	18	-	55	-
Não existe	222	218	32	20	166	4	872	865	128	89	648	7
Sem declaração	5	4	-	-	4	1	13	10	-	-	10	3
Arborização												
Existe	236	232	35	20	177	4	935	928	140	89	699	7
Não existe	4	4	2	-	2	-	10	10	6	-	4	-
Sem declaração	5	4	-	-	4	1	13	10	-	-	10	3
Esgoto a céu aberto												
Existe	108	105	9	14	82	3	409	403	31	63	309	6
Não existe	132	131	28	6	97	1	536	535	115	26	394	1
Sem declaração	5	4	-	-	4	1	13	10	-	-	10	3
Lixo acumulado nos logradouros												
Existe	-	-	-	-	-	-	-	-	-	-	-	-
Não existe	240	236	37	20	179	4	945	938	146	89	703	7
Sem declaração	5	4	-	-	4	1	13	10	-	-	10	3
São José do Sabugi	**748**	**745**	**733**	**7**	**5**	**3**	**2.576**	**2.570**	**2.527**	**17**	**26**	**6**
Identificação do logradouro												
Existe	236	234	229	3	2	2	797	795	779	8	8	2
Não existe	511	511	504	4	3	-	1.775	1.775	1.748	9	18	-
Sem declaração	1	-	-	-	-	1	4	-	-	-	-	4
Iluminação pública												
Existe	651	649	637	7	5	2	2.220	2.218	2.175	17	26	2
Não existe	96	96	96	-	-	-	352	352	352	-	-	-
Sem declaração	1	-	-	-	-	1	4	-	-	-	-	4

ANUÁRIO ESTATÍSTICO DO ESTADO DA PARAÍBA - 2011 IDEME

II - Características Demográficas e Sociais

2.1 - Demografia

2.1.2 - Domicílios

2.1.2.2 - Características dos Domicílios e Entorno

Tabela 03 - Domicílios particulares permanentes e moradores em domicílios particulares permanentes, por existência de banheiro ou sanitário e tipo de esgotamento sanitário, segundo as características do entorno nos municípios - Paraíba - 2010

Características do entorno e municípios	Domicílios particulares permanentes						Moradores em domicílios particulares permanentes					
	Total	Existência de banheiro ou sanitário					Total	Existência de banheiro ou sanitário				
		Tinham				Não tinham		Tinham				Não tinham
		Total	Tipo de esgotamento sanitário					Total	Tipo de esgotamento sanitário			
			Rede geral de esgoto ou pluvial	Fossa séptica	Outro				Rede geral de esgoto ou pluvial	Fossa séptica	Outro	
Pavimentação												
Existe	678	676	664	7	5	2	2.312	2.310	2.267	17	26	2
Não existe	69	69	69	-	-	-	260	260	260	-	-	-
Sem declaração	1	-	-	-	-	1	4	-	-	-	-	4
Calçada												
Existe	635	634	622	7	5	1	2.173	2.172	2.129	17	26	1
Não existe	112	111	111	-	-	1	399	398	398	-	-	1
Sem declaração	1	-	-	-	-	1	4	-	-	-	-	4
Meio-fio / guia												
Existe	668	666	654	7	5	2	2.279	2.277	2.234	17	26	2
Não existe	79	79	79	-	-	-	293	293	293	-	-	-
Sem declaração	1	-	-	-	-	1	4	-	-	-	-	4
Bueiro / boca de lobo												
Existe	53	53	53	-	-	-	173	173	173	-	-	-
Não existe	694	692	680	7	5	2	2.399	2.397	2.354	17	26	2
Sem declaração	1	-	-	-	-	1	4	-	-	-	-	4
Rampa para cadeirante												
Existe	33	33	33	-	-	-	116	116	116	-	-	-
Não existe	714	712	700	7	5	2	2.456	2.454	2.411	17	26	2
Sem declaração	1	-	-	-	-	1	4	-	-	-	-	4
Arborização												
Existe	711	709	697	7	5	2	2.463	2.461	2.418	17	26	2
Não existe	36	36	36	-	-	-	109	109	109	-	-	-
Sem declaração	1	-	-	-	-	1	4	-	-	-	-	4
Esgoto a céu aberto												
Existe	6	6	6	-	-	-	13	13	13	-	-	-
Não existe	741	739	727	7	5	2	2.559	2.557	2.514	17	26	2
Sem declaração	1	-	-	-	-	1	4	-	-	-	-	4
Lixo acumulado nos logradouros												
Existe	9	9	9	-	-	-	20	20	20	-	-	-
Não existe	738	736	724	7	5	2	2.552	2.550	2.507	17	26	2
Sem declaração	1	-	-	-	-	1	4	-	-	-	-	4
São José dos Cordeiros	**538**	**535**	**488**	**26**	**21**	**3**	**1.640**	**1.637**	**1.477**	**80**	**80**	**3**
Identificação do logradouro												
Existe	153	152	143	9	-	1	486	485	456	29	-	1
Não existe	385	383	345	17	21	2	1.154	1.152	1.021	51	80	2
Sem declaração	-	-	-	-	-	-	-	-	-	-	-	-
Iluminação pública												
Existe	536	533	487	26	20	3	1.630	1.627	1.473	80	74	3
Não existe	2	2	1	-	1	-	10	10	4	-	6	-
Sem declaração	-	-	-	-	-	-	-	-	-	-	-	-
Pavimentação												
Existe	518	515	477	26	12	3	1.560	1.557	1.436	80	41	3
Não existe	20	20	11	-	9	-	80	80	41	-	39	-
Sem declaração	-	-	-	-	-	-	-	-	-	-	-	-
Calçada												
Existe	448	445	423	17	5	3	1.331	1.328	1.264	47	17	3
Não existe	90	90	65	9	16	-	309	309	213	33	63	-
Sem declaração	-	-	-	-	-	-	-	-	-	-	-	-
Meio-fio / guia												
Existe	529	526	487	26	13	3	1.602	1.599	1.474	80	45	3
Não existe	9	9	1	-	8	-	38	38	3	-	35	-
Sem declaração	-	-	-	-	-	-	-	-	-	-	-	-
Bueiro / boca de lobo												
Existe	-	-	-	-	-	-	-	-	-	-	-	-
Não existe	538	535	488	26	21	3	1.640	1.637	1.477	80	80	3
Sem declaração	-	-	-	-	-	-	-	-	-	-	-	-
Rampa para cadeirante												
Existe	-	-	-	-	-	-	-	-	-	-	-	-
Não existe	538	535	488	26	21	3	1.640	1.637	1.477	80	80	3
Sem declaração	-	-	-	-	-	-	-	-	-	-	-	-
Arborização												
Existe	525	522	475	26	21	3	1.601	1.598	1.438	80	80	3
Não existe	13	13	13	-	-	-	39	39	39	-	-	-
Sem declaração	-	-	-	-	-	-	-	-	-	-	-	-

ANUÁRIO ESTATÍSTICO DO ESTADO DA PARAÍBA - 2011

II - Características Demográficas e Sociais

2.1 - Demografia

2.1.2 - Domicílios

2.1.2.2 - Características dos Domicílios e Entorno

Tabela 03 - Domicílios particulares permanentes e moradores em domicílios particulares permanentes, por existência de banheiro ou sanitário e tipo de esgotamento sanitário, segundo as características do entorno nos municípios - Paraíba - 2010

Características do entorno e municípios	Domicílios particulares permanentes						Moradores em domicílios particulares permanentes					
	Total	Existência de banheiro ou sanitário					Total	Existência de banheiro ou sanitário				
		Tinham				Não tinham		Tinham				Não tinham
		Total	Tipo de esgotamento sanitário					Total	Tipo de esgotamento sanitário			
			Rede geral de esgoto ou pluvial	Fossa séptica	Outro				Rede geral de esgoto ou pluvial	Fossa séptica	Outro	
Esgoto a céu aberto												
Existe	13	13	10	3	-	-	38	38	27	11	-	-
Não existe	525	522	478	23	21	3	1.602	1.599	1.450	69	80	3
Sem declaração	-	-	-	-	-	-	-	-	-	-	-	-
Lixo acumulado nos logradouros												
Existe	33	33	18	12	3	-	104	104	50	44	10	-
Não existe	505	502	470	14	18	3	1.536	1.533	1.427	36	70	3
Sem declaração	-	-	-	-	-	-	-	-	-	-	-	-
São José dos Ramos	**678**	**672**	**1**	**65**	**606**	**6**	**2.373**	**2.359**	**3**	**204**	**2.152**	**14**
Identificação do logradouro												
Existe	422	417	1	39	377	5	1.435	1.425	3	131	1.291	10
Não existe	255	254	-	26	228	1	935	931	-	73	858	4
Sem declaração	1	1	-	-	1	-	3	3	-	-	3	-
Iluminação pública												
Existe	629	623	1	61	561	6	2.177	2.163	3	195	1.965	14
Não existe	48	48	-	4	44	-	193	193	-	9	184	-
Sem declaração	1	1	-	-	1	-	3	3	-	-	3	-
Pavimentação												
Existe	585	579	1	61	517	6	2.020	2.006	3	195	1.808	14
Não existe	92	92	-	4	88	-	350	350	-	9	341	-
Sem declaração	1	1	-	-	1	-	3	3	-	-	3	-
Calçada												
Existe	254	250	1	8	241	4	831	825	3	31	791	6
Não existe	423	421	-	57	364	2	1.539	1.531	-	173	1.358	8
Sem declaração	1	1	-	-	1	-	3	3	-	-	3	-
Meio-fio / guia												
Existe	588	582	1	65	516	6	2.029	2.015	3	204	1.808	14
Não existe	89	89	-	-	89	-	341	341	-	-	341	-
Sem declaração	1	1	-	-	1	-	3	3	-	-	3	-
Bueiro / boca de lobo												
Existe	216	213	-	13	200	3	734	729	-	43	686	5
Não existe	461	458	1	52	405	3	1.636	1.627	3	161	1.463	9
Sem declaração	1	1	-	-	1	-	3	3	-	-	3	-
Rampa para cadeirante												
Existe	9	9	-	1	8	-	30	30	-	3	27	-
Não existe	668	662	1	64	597	6	2.340	2.326	3	201	2.122	14
Sem declaração	1	1	-	-	1	-	3	3	-	-	3	-
Arborização												
Existe	485	480	1	40	439	5	1.672	1.662	3	133	1.526	10
Não existe	192	191	-	25	166	1	698	694	-	71	623	4
Sem declaração	1	1	-	-	1	-	3	3	-	-	3	-
Esgoto a céu aberto												
Existe	330	328	-	24	304	2	1.194	1.186	-	79	1.107	8
Não existe	347	343	1	41	301	4	1.176	1.170	3	125	1.042	6
Sem declaração	1	1	-	-	1	-	3	3	-	-	3	-
Lixo acumulado nos logradouros												
Existe	1	1	-	-	1	-	5	5	-	-	5	-
Não existe	676	670	1	65	604	6	2.365	2.351	3	204	2.144	14
Sem declaração	1	1	-	-	1	-	3	3	-	-	3	-
São Mamede	**1.836**	**1.833**	**1.727**	**13**	**93**	**3**	**5.928**	**5.920**	**5.556**	**54**	**310**	**8**
Identificação do logradouro												
Existe	1.247	1.247	1.172	10	65	-	4.021	4.021	3.771	40	210	-
Não existe	589	586	555	3	28	3	1.907	1.899	1.785	14	100	8
Sem declaração	-	-	-	-	-	-	-	-	-	-	-	-
Iluminação pública												
Existe	1.778	1.775	1.672	13	90	3	5.742	5.734	5.377	54	303	8
Não existe	58	58	55	-	3	-	186	186	179	-	7	-
Sem declaração	-	-	-	-	-	-	-	-	-	-	-	-
Pavimentação												
Existe	1.499	1.498	1.433	11	54	1	4.827	4.826	4.602	46	178	1
Não existe	337	335	294	2	39	2	1.101	1.094	954	8	132	7
Sem declaração	-	-	-	-	-	-	-	-	-	-	-	-
Calçada												
Existe	1.576	1.573	1.505	12	56	3	5.061	5.053	4.816	50	187	8
Não existe	260	260	222	1	37	-	867	867	740	4	123	-

ANUÁRIO ESTATÍSTICO DO ESTADO DA PARAÍBA - 2011

II - Características Demográficas e Sociais

2.1 - Demografia

2.1.2 - Domicílios

2.1.2.2 - Características dos Domicílios e Entorno

Tabela 03 - Domicílios particulares permanentes e moradores em domicílios particulares permanentes, por existência de banheiro ou sanitário e tipo de esgotamento sanitário, segundo as características do entorno nos municípios - Paraíba - 2010

Características do entorno e municípios	Domicílios particulares permanentes						Moradores em domicílios particulares permanentes					
	Total	Existência de banheiro ou sanitário					Total	Existência de banheiro ou sanitário				
		Tinham				Não tinham		Tinham				Não tinham
		Total	Tipo de esgotamento sanitário					Total	Tipo de esgotamento sanitário			
			Rede geral de esgoto ou pluvial	Fossa séptica	Outro				Rede geral de esgoto ou pluvial	Fossa séptica	Outro	
Sem declaração	-	-	-	-	-	-	-	-	-	-	-	-
Meio-fio / guia												
Existe	1.548	1.547	1.480	12	55	1	4.987	4.986	4.753	50	183	1
Não existe	288	286	247	1	38	2	941	934	803	4	127	7
Sem declaração	-	-	-	-	-	-	-	-	-	-	-	-
Bueiro / boca de lobo												
Existe	4	4	4	-	-	-	12	12	12	-	-	-
Não existe	1.832	1.829	1.723	13	93	3	5.916	5.908	5.544	54	310	8
Sem declaração	-	-	-	-	-	-	-	-	-	-	-	-
Rampa para cadeirante												
Existe	11	11	11	-	-	-	38	38	38	-	-	-
Não existe	1.825	1.822	1.716	13	93	3	5.890	5.882	5.518	54	310	8
Sem declaração	-	-	-	-	-	-	-	-	-	-	-	-
Arborização												
Existe	1.741	1.738	1.650	13	75	3	5.616	5.608	5.305	54	249	8
Não existe	95	95	77	-	18	-	312	312	251	-	61	-
Sem declaração	-	-	-	-	-	-	-	-	-	-	-	-
Esgoto a céu aberto												
Existe	53	53	35	6	12	-	175	175	109	27	39	-
Não existe	1.783	1.780	1.692	7	81	3	5.753	5.745	5.447	27	271	8
Sem declaração	-	-	-	-	-	-	-	-	-	-	-	-
Lixo acumulado nos logradouros												
Existe	17	17	17	-	-	-	60	60	60	-	-	-
Não existe	1.819	1.816	1.710	13	93	3	5.868	5.860	5.496	54	310	8
Sem declaração	-	-	-	-	-	-	-	-	-	-	-	-
São Miguel de Taipu	**808**	**785**	**570**	**17**	**198**	**23**	**2.952**	**2.872**	**2.076**	**60**	**736**	**80**
Identificação do logradouro												
Existe	153	151	131	-	20	2	567	559	467	-	92	8
Não existe	649	628	433	17	178	21	2.358	2.286	1.582	60	644	72
Sem declaração	6	6	6	-	-	-	27	27	27	-	-	-
Iluminação pública												
Existe	782	760	553	17	190	22	2.851	2.773	2.005	60	708	78
Não existe	20	19	11	-	8	1	74	72	44	-	28	2
Sem declaração	6	6	6	-	-	-	27	27	27	-	-	-
Pavimentação												
Existe	608	603	493	15	95	5	2.228	2.215	1.786	52	377	13
Não existe	194	176	71	2	103	18	697	630	263	8	359	67
Sem declaração	6	6	6	-	-	-	27	27	27	-	-	-
Calçada												
Existe	32	32	30	-	2	-	105	105	101	-	4	-
Não existe	770	747	534	17	196	23	2.820	2.740	1.948	60	732	80
Sem declaração	6	6	6	-	-	-	27	27	27	-	-	-
Meio-fio / guia												
Existe	612	608	499	15	94	4	2.254	2.244	1.817	52	375	10
Não existe	190	171	65	2	104	19	671	601	232	8	361	70
Sem declaração	6	6	6	-	-	-	27	27	27	-	-	-
Bueiro / boca de lobo												
Existe	61	61	60	-	1	-	226	226	223	-	3	-
Não existe	741	718	504	17	197	23	2.699	2.619	1.826	60	733	80
Sem declaração	6	6	6	-	-	-	27	27	27	-	-	-
Rampa para cadeirante												
Existe	6	6	6	-	-	-	21	21	21	-	-	-
Não existe	796	773	558	17	198	23	2.904	2.824	2.028	60	736	80
Sem declaração	6	6	6	-	-	-	27	27	27	-	-	-
Arborização												
Existe	595	593	492	17	84	2	2.202	2.194	1.791	60	343	8
Não existe	207	186	72	-	114	21	723	651	258	-	393	72
Sem declaração	6	6	6	-	-	-	27	27	27	-	-	-
Esgoto a céu aberto												
Existe	76	69	26	-	43	7	282	254	84	-	170	28
Não existe	726	710	538	17	155	16	2.643	2.591	1.965	60	566	52
Sem declaração	6	6	6	-	-	-	27	27	27	-	-	-
Lixo acumulado nos logradouros												
Existe	22	16	-	-	16	6	79	56	-	-	56	23
Não existe	780	763	564	17	182	17	2.846	2.789	2.049	60	680	57

ANUÁRIO ESTATÍSTICO DO ESTADO DA PARAÍBA - 2011 IDEME

II - Características Demográficas e Sociais

2.1 - Demografia

2.1.2 - Domicílios

2.1.2.2 - Características dos Domicílios e Entorno

Tabela 03 - Domicílios particulares permanentes e moradores em domicílios particulares permanentes, por existência de banheiro ou sanitário e tipo de esgotamento sanitário, segundo as características do entorno nos municípios - Paraíba - 2010

Características do entorno e municípios	Domicílios particulares permanentes						Moradores em domicílios particulares permanentes					
	Total	Existência de banheiro ou sanitário					Total	Existência de banheiro ou sanitário				
		Tinham				Não tinham		Tinham				Não tinham
		Total	Tipo de esgotamento sanitário					Total	Tipo de esgotamento sanitário			
			Rede geral de esgoto ou pluvial	Fossa séptica	Outro				Rede geral de esgoto ou pluvial	Fossa séptica	Outro	
Sem declaração	6	6	6	-	-	-	27	27	27	-	-	-
São Sebastião de Lagoa de Roça	**1.396**	**1.389**	**836**	**46**	**507**	**7**	**4.654**	**4.638**	**2.807**	**144**	**1.687**	**16**
Identificação do logradouro												
Existe	535	531	354	4	173	4	1.856	1.846	1.248	9	589	10
Não existe	861	858	482	42	334	3	2.798	2.792	1.559	135	1.098	6
Sem declaração	-	-	-	-	-	-	-	-	-	-	-	-
Iluminação pública												
Existe	1.387	1.380	834	46	500	7	4.621	4.605	2.798	144	1.663	16
Não existe	9	9	2	-	7	-	33	33	9	-	24	-
Sem declaração	-	-	-	-	-	-	-	-	-	-	-	-
Pavimentação												
Existe	942	937	726	14	197	5	3.123	3.112	2.442	39	631	11
Não existe	454	452	110	32	310	2	1.531	1.526	365	105	1.056	5
Sem declaração	-	-	-	-	-	-	-	-	-	-	-	-
Calçada												
Existe	905	901	701	14	186	4	2.995	2.985	2.358	39	588	10
Não existe	491	488	135	32	321	3	1.659	1.653	449	105	1.099	6
Sem declaração	-	-	-	-	-	-	-	-	-	-	-	-
Meio-fio / guia												
Existe	953	948	723	29	196	5	3.162	3.151	2.427	96	628	11
Não existe	443	441	113	17	311	2	1.492	1.487	380	48	1.059	5
Sem declaração	-	-	-	-	-	-	-	-	-	-	-	-
Bueiro / boca de lobo												
Existe	188	185	122	-	63	3	642	633	423	-	210	9
Não existe	1.208	1.204	714	46	444	4	4.012	4.005	2.384	144	1.477	7
Sem declaração	-	-	-	-	-	-	-	-	-	-	-	-
Rampa para cadeirante												
Existe	5	5	3	-	2	-	18	18	10	-	8	-
Não existe	1.391	1.384	833	46	505	7	4.636	4.620	2.797	144	1.679	16
Sem declaração	-	-	-	-	-	-	-	-	-	-	-	-
Arborização												
Existe	1.083	1.078	673	19	386	5	3.590	3.579	2.272	46	1.261	11
Não existe	313	311	163	27	121	2	1.064	1.059	535	98	426	5
Sem declaração	-	-	-	-	-	-	-	-	-	-	-	-
Esgoto a céu aberto												
Existe	313	310	61	8	241	3	1.067	1.059	208	17	834	8
Não existe	1.083	1.079	775	38	266	4	3.587	3.579	2.599	127	853	8
Sem declaração	-	-	-	-	-	-	-	-	-	-	-	-
Lixo acumulado nos logradouros												
Existe	30	30	16	1	13	-	96	96	49	2	45	-
Não existe	1.366	1.359	820	45	494	7	4.558	4.542	2.758	142	1.642	16
Sem declaração	-	-	-	-	-	-	-	-	-	-	-	-
São Sebastião do Umbuzeiro	**701**	**687**	**341**	**1**	**345**	**14**	**2.094**	**2.052**	**1.053**	**1**	**998**	**42**
Identificação do logradouro												
Existe	112	108	65	-	43	4	330	316	196	-	120	14
Não existe	589	579	276	1	302	10	1.764	1.736	857	1	878	28
Sem declaração	-	-	-	-	-	-	-	-	-	-	-	-
Iluminação pública												
Existe	677	666	338	1	327	11	2.026	1.992	1.043	1	948	34
Não existe	24	21	3	-	18	3	68	60	10	-	50	8
Sem declaração	-	-	-	-	-	-	-	-	-	-	-	-
Pavimentação												
Existe	593	586	316	-	270	7	1.777	1.758	977	-	781	19
Não existe	108	101	25	1	75	7	317	294	76	1	217	23
Sem declaração	-	-	-	-	-	-	-	-	-	-	-	-
Calçada												
Existe	617	607	319	1	287	10	1.860	1.828	997	1	830	32
Não existe	84	80	22	-	58	4	234	224	56	-	168	10
Sem declaração	-	-	-	-	-	-	-	-	-	-	-	-
Meio-fio / guia												
Existe	594	587	318	-	269	7	1.782	1.763	983	-	780	19
Não existe	107	100	23	1	76	7	312	289	70	1	218	23
Sem declaração	-	-	-	-	-	-	-	-	-	-	-	-
Bueiro / boca de lobo												
Existe	16	16	9	-	7	-	42	42	26	-	16	-

ANUÁRIO ESTATÍSTICO DO ESTADO DA PARAÍBA - 2011 IDEME

II - Características Demográficas e Sociais

2.1 - Demografia

2.1.2 - Domicílios

2.1.2.2 - Características dos Domicílios e Entorno

Tabela 03 - Domicílios particulares permanentes e moradores em domicílios particulares permanentes, por existência de banheiro ou sanitário e tipo de esgotamento sanitário, segundo as características do entorno nos municípios - Paraíba - 2010

Características do entorno e municípios	Domicílios particulares permanentes						Moradores em domicílios particulares permanentes					
	Total	Existência de banheiro ou sanitário					Total	Existência de banheiro ou sanitário				
		Tinham				Não tinham		Tinham				Não tinham
		Total	Tipo de esgotamento sanitário					Total	Tipo de esgotamento sanitário			
			Rede geral de esgoto ou pluvial	Fossa séptica	Outro				Rede geral de esgoto ou pluvial	Fossa séptica	Outro	
Não existe	685	671	332	1	338	14	2.052	2.010	1.027	1	982	42
Sem declaração	-	-	-	-	-	-	-	-	-	-	-	-
Rampa para cadeirante												
Existe	10	10	3	-	7	-	33	33	10	-	23	-
Não existe	691	677	338	1	338	14	2.061	2.019	1.043	1	975	42
Sem declaração	-	-	-	-	-	-	-	-	-	-	-	-
Arborização												
Existe	594	585	305	-	280	9	1.781	1.754	952	-	802	27
Não existe	107	102	36	1	65	5	313	298	101	1	196	15
Sem declaração	-	-	-	-	-	-	-	-	-	-	-	-
Esgoto a céu aberto												
Existe	59	57	24	-	33	2	175	168	69	-	99	7
Não existe	642	630	317	1	312	12	1.919	1.884	984	1	899	35
Sem declaração	-	-	-	-	-	-	-	-	-	-	-	-
Lixo acumulado nos logradouros												
Existe	4	4	-	-	4	-	14	14	-	-	14	-
Não existe	697	683	341	1	341	14	2.080	2.038	1.053	1	984	42
Sem declaração	-	-	-	-	-	-	-	-	-	-	-	-
Sapé	**10.925**	**10.847**	**2.138**	**1.333**	**7.376**	**78**	**38.076**	**37.804**	**7.303**	**4.551**	**25.950**	**272**
Identificação do logradouro												
Existe	4.769	4.739	830	578	3.331	30	16.794	16.697	2.860	2.014	11.823	97
Não existe	6.155	6.107	1.307	755	4.045	48	21.279	21.104	4.440	2.537	14.127	175
Sem declaração	1	1	1	-	-	-	3	3	3	-	-	-
Iluminação pública												
Existe	10.530	10.467	2.075	1.271	7.121	63	36.772	36.558	7.080	4.383	25.095	214
Não existe	394	379	62	62	255	15	1.301	1.243	220	168	855	58
Sem declaração	1	1	1	-	-	-	3	3	3	-	-	-
Pavimentação												
Existe	6.234	6.211	1.954	653	3.604	23	21.276	21.210	6.628	2.197	12.385	66
Não existe	4.690	4.635	183	680	3.772	55	16.797	16.591	672	2.354	13.565	206
Sem declaração	1	1	1	-	-	-	3	3	3	-	-	-
Calçada												
Existe	6.130	6.113	1.766	649	3.698	17	20.832	20.790	5.931	2.177	12.682	42
Não existe	4.794	4.733	371	684	3.678	61	17.241	17.011	1.369	2.374	13.268	230
Sem declaração	1	1	1	-	-	-	3	3	3	-	-	-
Meio-fio / guia												
Existe	6.605	6.583	1.965	720	3.898	22	22.514	22.451	6.646	2.407	13.398	63
Não existe	4.319	4.263	172	613	3.478	56	15.559	15.350	654	2.144	12.552	209
Sem declaração	1	1	1	-	-	-	3	3	3	-	-	-
Bueiro / boca de lobo												
Existe	1.272	1.270	595	112	563	2	4.447	4.445	2.099	405	1.941	2
Não existe	9.652	9.576	1.542	1.221	6.813	76	33.626	33.356	5.201	4.146	24.009	270
Sem declaração	1	1	1	-	-	-	3	3	3	-	-	-
Rampa para cadeirante												
Existe	106	105	36	13	56	1	360	359	128	36	195	1
Não existe	10.818	10.741	2.101	1.320	7.320	77	37.713	37.442	7.172	4.515	25.755	271
Sem declaração	1	1	1	-	-	-	3	3	3	-	-	-
Arborização												
Existe	9.820	9.754	1.941	1.216	6.597	66	34.376	34.134	6.629	4.203	23.302	242
Não existe	1.104	1.092	196	117	779	12	3.697	3.667	671	348	2.648	30
Sem declaração	1	1	1	-	-	-	3	3	3	-	-	-
Esgoto a céu aberto												
Existe	4.979	4.930	574	673	3.683	49	17.450	17.267	1.987	2.322	12.958	183
Não existe	5.945	5.916	1.563	660	3.693	29	20.623	20.534	5.313	2.229	12.992	89
Sem declaração	1	1	1	-	-	-	3	3	3	-	-	-
Lixo acumulado nos logradouros												
Existe	945	927	31	89	807	18	3.349	3.282	110	351	2.821	67
Não existe	9.979	9.919	2.106	1.244	6.569	60	34.724	34.519	7.190	4.200	23.129	205
Sem declaração	1	1	1	-	-	-	3	3	3	-	-	-
Seridó	**1.246**	**1.228**	**6**	**3**	**1.219**	**18**	**4.586**	**4.535**	**26**	**8**	**4.501**	**51**
Identificação do logradouro												
Existe	452	446	2	3	441	6	1.679	1.667	8	8	1.651	12
Não existe	791	779	4	-	775	12	2.897	2.858	18	-	2.840	39
Sem declaração	3	3	-	-	3	-	10	10	-	-	10	-
Iluminação pública												

ANUÁRIO ESTATÍSTICO DO ESTADO DA PARAÍBA - 2011 IDEME

II - Características Demográficas e Sociais

2.1 - Demografia

2.1.2 - Domicílios

2.1.2.2 - Características dos Domicílios e Entorno

Tabela 03 - Domicílios particulares permanentes e moradores em domicílios particulares permanentes, por existência de banheiro ou sanitário e tipo de esgotamento sanitário, segundo as características do entorno nos municípios - Paraíba - 2010

Características do entorno e municípios	Domicílios particulares permanentes						Moradores em domicílios particulares permanentes					
	Total	Existência de banheiro ou sanitário					Total	Existência de banheiro ou sanitário				
		Tinham				Não tinham		Tinham				Não tinham
		Total	Tipo de esgotamento sanitário					Total	Tipo de esgotamento sanitário			
			Rede geral de esgoto ou pluvial	Fossa séptica	Outro				Rede geral de esgoto ou pluvial	Fossa séptica	Outro	
Existe	1.157	1.141	6	3	1.132	16	4.262	4.221	26	8	4.187	41
Não existe	86	84	-	-	84	2	314	304	-	-	304	10
Sem declaração	3	3	-	-	3	-	10	10	-	-	10	-
Pavimentação												
Existe	873	861	3	3	855	12	3.230	3.201	11	8	3.182	29
Não existe	370	364	3	-	361	6	1.346	1.324	15	-	1.309	22
Sem declaração	3	3	-	-	3	-	10	10	-	-	10	-
Calçada												
Existe	753	744	4	3	737	9	2.776	2.759	17	8	2.734	17
Não existe	490	481	2	-	479	9	1.800	1.766	9	-	1.757	34
Sem declaração	3	3	-	-	3	-	10	10	-	-	10	-
Meio-fio / guia												
Existe	1.121	1.105	6	3	1.096	16	4.150	4.104	26	8	4.070	46
Não existe	122	120	-	-	120	2	426	421	-	-	421	5
Sem declaração	3	3	-	-	3	-	10	10	-	-	10	-
Bueiro / boca de lobo												
Existe	-	-	-	-	-	-	-	-	-	-	-	-
Não existe	1.243	1.225	6	3	1.216	18	4.576	4.525	26	8	4.491	51
Sem declaração	3	3	-	-	3	-	10	10	-	-	10	-
Rampa para cadeirante												
Existe	-	-	-	-	-	-	-	-	-	-	-	-
Não existe	1.243	1.225	6	3	1.216	18	4.576	4.525	26	8	4.491	51
Sem declaração	3	3	-	-	3	-	10	10	-	-	10	-
Arborização												
Existe	1.132	1.119	5	3	1.111	13	4.148	4.116	22	8	4.086	32
Não existe	111	106	1	-	105	5	428	409	4	-	405	19
Sem declaração	3	3	-	-	3	-	10	10	-	-	10	-
Esgoto a céu aberto												
Existe	588	578	2	1	575	10	2.136	2.115	11	1	2.103	21
Não existe	655	647	4	2	641	8	2.440	2.410	15	7	2.388	30
Sem declaração	3	3	-	-	3	-	10	10	-	-	10	-
Lixo acumulado nos logradouros												
Existe	51	50	-	-	50	1	175	172	-	-	172	3
Não existe	1.192	1.175	6	3	1.166	17	4.401	4.353	26	8	4.319	48
Sem declaração	3	3	-	-	3	-	10	10	-	-	10	-
Serra Branca	**2.880**	**2.856**	**747**	**174**	**1.935**	**24**	**8.946**	**8.876**	**2.262**	**568**	**6.046**	**70**
Identificação do logradouro												
Existe	863	856	177	55	624	7	2.691	2.669	520	178	1.971	22
Não existe	2.017	2.000	570	119	1.311	17	6.255	6.207	1.742	390	4.075	48
Sem declaração	-	-	-	-	-	-	-	-	-	-	-	-
Iluminação pública												
Existe	2.829	2.805	747	173	1.885	24	8.777	8.707	2.262	566	5.879	70
Não existe	51	51	-	1	50	-	169	169	-	2	167	-
Sem declaração	-	-	-	-	-	-	-	-	-	-	-	-
Pavimentação												
Existe	1.698	1.688	570	111	1.007	10	5.151	5.127	1.721	355	3.051	24
Não existe	1.182	1.168	177	63	928	14	3.795	3.749	541	213	2.995	46
Sem declaração	-	-	-	-	-	-	-	-	-	-	-	-
Calçada												
Existe	1.424	1.421	538	108	775	3	4.274	4.267	1.598	346	2.323	7
Não existe	1.456	1.435	209	66	1.160	21	4.672	4.609	664	222	3.723	63
Sem declaração	-	-	-	-	-	-	-	-	-	-	-	-
Meio-fio / guia												
Existe	1.541	1.533	538	110	885	8	4.651	4.629	1.605	354	2.670	22
Não existe	1.339	1.323	209	64	1.050	16	4.295	4.247	657	214	3.376	48
Sem declaração	-	-	-	-	-	-	-	-	-	-	-	-
Bueiro / boca de lobo												
Existe	47	46	13	-	33	1	133	132	33	-	99	1
Não existe	2.833	2.810	734	174	1.902	23	8.813	8.744	2.229	568	5.947	69
Sem declaração	-	-	-	-	-	-	-	-	-	-	-	-
Rampa para cadeirante												
Existe	100	100	41	9	50	-	318	318	141	23	154	-
Não existe	2.780	2.756	706	165	1.885	24	8.628	8.558	2.121	545	5.892	70
Sem declaração	-	-	-	-	-	-	-	-	-	-	-	-
Arborização												

ANUÁRIO ESTATÍSTICO DO ESTADO DA PARAÍBA - 2011 IDEME

II - Características Demográficas e Sociais

2.1 - Demografia

2.1.2 - Domicílios

2.1.2.2 - Características dos Domicílios e Entorno

Tabela 03 - Domicílios particulares permanentes e moradores em domicílios particulares permanentes, por existência de banheiro ou sanitário e tipo de esgotamento sanitário, segundo as características do entorno nos municípios - Paraíba - 2010

Características do entorno e municípios	Domicílios particulares permanentes						Moradores em domicílios particulares permanentes					
	Total	Existência de banheiro ou sanitário					Total	Existência de banheiro ou sanitário				
		Tinham				Não tinham		Tinham				Não tinham
		Total	Tipo de esgotamento sanitário					Total	Tipo de esgotamento sanitário			
			Rede geral de esgoto ou pluvial	Fossa séptica	Outro				Rede geral de esgoto ou pluvial	Fossa séptica	Outro	
Existe	2.749	2.728	724	166	1.838	21	8.564	8.503	2.209	544	5.750	61
Não existe	131	128	23	8	97	3	382	373	53	24	296	9
Sem declaração	-	-	-	-	-	-	-	-	-	-	-	-
Esgoto a céu aberto												
Existe	700	693	180	52	461	7	2.258	2.234	558	173	1.503	24
Não existe	2.180	2.163	567	122	1.474	17	6.688	6.642	1.704	395	4.543	46
Sem declaração	-	-	-	-	-	-	-	-	-	-	-	-
Lixo acumulado nos logradouros												
Existe	11	11	-	-	11	-	35	35	-	-	35	-
Não existe	2.869	2.845	747	174	1.924	24	8.911	8.841	2.262	568	6.011	70
Sem declaração	-	-	-	-	-	-	-	-	-	-	-	-
Serra da Raiz	**713**	**709**	**48**	**38**	**623**	**4**	**2.501**	**2.496**	**151**	**153**	**2.192**	**5**
Identificação do logradouro												
Existe	296	294	35	8	251	2	1.047	1.044	117	41	886	3
Não existe	399	397	12	30	355	2	1.399	1.397	33	112	1.252	2
Sem declaração	18	18	1	-	17	-	55	55	1	-	54	-
Iluminação pública												
Existe	687	683	47	38	598	4	2.421	2.416	150	153	2.113	5
Não existe	8	8	-	-	8	-	25	25	-	-	25	-
Sem declaração	18	18	1	-	17	-	55	55	1	-	54	-
Pavimentação												
Existe	579	575	47	31	497	4	2.019	2.014	150	127	1.737	5
Não existe	116	116	-	7	109	-	427	427	-	26	401	-
Sem declaração	18	18	1	-	17	-	55	55	1	-	54	-
Calçada												
Existe	375	374	43	20	311	1	1.317	1.316	142	91	1.083	1
Não existe	320	317	4	18	295	3	1.129	1.125	8	62	1.055	4
Sem declaração	18	18	1	-	17	-	55	55	1	-	54	-
Meio-fio / guia												
Existe	568	564	45	31	488	4	1.968	1.963	144	127	1.692	5
Não existe	127	127	2	7	118	-	478	478	6	26	446	-
Sem declaração	18	18	1	-	17	-	55	55	1	-	54	-
Bueiro / boca de lobo												
Existe	224	223	6	14	203	1	766	765	14	61	690	1
Não existe	471	468	41	24	403	3	1.680	1.676	136	92	1.448	4
Sem declaração	18	18	1	-	17	-	55	55	1	-	54	-
Rampa para cadeirante												
Existe	1	1	-	-	1	-	4	4	-	-	4	-
Não existe	694	690	47	38	605	4	2.442	2.437	150	153	2.134	5
Sem declaração	18	18	1	-	17	-	55	55	1	-	54	-
Arborização												
Existe	591	589	47	29	513	2	2.095	2.092	150	119	1.823	3
Não existe	104	102	-	9	93	2	351	349	-	34	315	2
Sem declaração	18	18	1	-	17	-	55	55	1	-	54	-
Esgoto a céu aberto												
Existe	78	78	3	7	68	-	285	285	7	29	249	-
Não existe	617	613	44	31	538	4	2.161	2.156	143	124	1.889	5
Sem declaração	18	18	1	-	17	-	55	55	1	-	54	-
Lixo acumulado nos logradouros												
Existe	28	27	1	-	26	1	99	97	1	-	96	2
Não existe	667	664	46	38	580	3	2.347	2.344	149	153	2.042	3
Sem declaração	18	18	1	-	17	-	55	55	1	-	54	-
Serra Grande	**553**	**531**	**285**	**9**	**237**	**22**	**1.776**	**1.714**	**928**	**23**	**763**	**62**
Identificação do logradouro												
Existe	190	182	87	4	91	8	627	603	276	11	316	24
Não existe	362	348	197	5	146	14	1.145	1.107	648	12	447	38
Sem declaração	1	1	1	-	-	-	4	4	4	-	-	-
Iluminação pública												
Existe	513	493	269	8	216	20	1.648	1.593	873	21	699	55
Não existe	39	37	15	1	21	2	124	117	51	2	64	7
Sem declaração	1	1	1	-	-	-	4	4	4	-	-	-
Pavimentação												
Existe	473	459	263	8	188	14	1.516	1.482	859	21	602	34
Não existe	79	71	21	1	49	8	256	228	65	2	161	28
Sem declaração	1	1	1	-	-	-	4	4	4	-	-	-

ANUÁRIO ESTATÍSTICO DO ESTADO DA PARAÍBA - 2011 IDEME

II - Características Demográficas e Sociais

2.1 - Demografia

2.1.2 - Domicílios

2.1.2.2 - Características dos Domicílios e Entorno

Tabela 03 - Domicílios particulares permanentes e moradores em domicílios particulares permanentes, por existência de banheiro ou sanitário e tipo de esgotamento sanitário, segundo as características do entorno nos municípios - Paraíba - 2010

Características do entorno e municípios	Domicílios particulares permanentes						Moradores em domicílios particulares permanentes					
	Total	Existência de banheiro ou sanitário					Total	Existência de banheiro ou sanitário				
		Tinham				Não tinham		Tinham				Não tinham
		Total	Tipo de esgotamento sanitário					Total	Tipo de esgotamento sanitário			
			Rede geral de esgoto ou pluvial	Fossa séptica	Outro				Rede geral de esgoto ou pluvial	Fossa séptica	Outro	
Calçada												
Existe	431	422	242	8	172	9	1.383	1.360	790	21	549	23
Não existe	121	108	42	1	65	13	389	350	134	2	214	39
Sem declaração	1	1	1	-	-	-	4	4	4	-	-	-
Meio-fio / guia												
Existe	484	469	266	8	195	15	1.560	1.523	871	21	631	37
Não existe	68	61	18	1	42	7	212	187	53	2	132	25
Sem declaração	1	1	1	-	-	-	4	4	4	-	-	-
Bueiro / boca de lobo												
Existe	34	34	10	-	24	-	108	108	37	-	71	-
Não existe	518	496	274	9	213	22	1.664	1.602	887	23	692	62
Sem declaração	1	1	1	-	-	-	4	4	4	-	-	-
Rampa para cadeirante												
Existe	4	4	3	-	1	-	13	13	8	-	5	-
Não existe	548	526	281	9	236	22	1.759	1.697	916	23	758	62
Sem declaração	1	1	1	-	-	-	4	4	4	-	-	-
Arborização												
Existe	514	497	269	9	219	17	1.644	1.599	872	23	704	45
Não existe	38	33	15	-	18	5	128	111	52	-	59	17
Sem declaração	1	1	1	-	-	-	4	4	4	-	-	-
Esgoto a céu aberto												
Existe	4	4	2	-	2	-	14	14	5	-	9	-
Não existe	548	526	282	9	235	22	1.758	1.696	919	23	754	62
Sem declaração	1	1	1	-	-	-	4	4	4	-	-	-
Lixo acumulado nos logradouros												
Existe	110	100	61	-	39	10	346	319	194	-	125	27
Não existe	442	430	223	9	198	12	1.426	1.391	730	23	638	35
Sem declaração	1	1	1	-	-	-	4	4	4	-	-	-
Serra Redonda	**1.312**	**1.303**	**523**	**151**	**629**	**9**	**3.993**	**3.973**	**1.543**	**466**	**1.964**	**20**
Identificação do logradouro												
Existe	821	815	349	112	354	6	2.446	2.434	1.022	335	1.077	12
Não existe	491	488	174	39	275	3	1.547	1.539	521	131	887	8
Sem declaração	-	-	-	-	-	-	-	-	-	-	-	-
Iluminação pública												
Existe	1.298	1.289	513	151	625	9	3.953	3.933	1.515	466	1.952	20
Não existe	14	14	10	-	4	-	40	40	28	-	12	-
Sem declaração	-	-	-	-	-	-	-	-	-	-	-	-
Pavimentação												
Existe	1.019	1.012	414	128	470	7	3.053	3.038	1.195	376	1.467	15
Não existe	293	291	109	23	159	2	940	935	348	90	497	5
Sem declaração	-	-	-	-	-	-	-	-	-	-	-	-
Calçada												
Existe	930	924	358	115	451	6	2.775	2.763	1.047	333	1.383	12
Não existe	382	379	165	36	178	3	1.218	1.210	496	133	581	8
Sem declaração	-	-	-	-	-	-	-	-	-	-	-	-
Meio-fio / guia												
Existe	1.012	1.006	396	122	488	6	3.017	3.005	1.145	354	1.506	12
Não existe	300	297	127	29	141	3	976	968	398	112	458	8
Sem declaração	-	-	-	-	-	-	-	-	-	-	-	-
Bueiro / boca de lobo												
Existe	381	381	120	16	245	-	1.128	1.128	346	52	730	-
Não existe	931	922	403	135	384	9	2.865	2.845	1.197	414	1.234	20
Sem declaração	-	-	-	-	-	-	-	-	-	-	-	-
Rampa para cadeirante												
Existe	-	-	-	-	-	-	-	-	-	-	-	-
Não existe	1.312	1.303	523	151	629	9	3.993	3.973	1.543	466	1.964	20
Sem declaração	-	-	-	-	-	-	-	-	-	-	-	-
Arborização												
Existe	966	958	350	123	485	8	2.944	2.926	1.052	362	1.512	18
Não existe	346	345	173	28	144	1	1.049	1.047	491	104	452	2
Sem declaração	-	-	-	-	-	-	-	-	-	-	-	-
Esgoto a céu aberto												
Existe	18	18	5	1	12	-	73	73	17	2	54	-
Não existe	1.294	1.285	518	150	617	9	3.920	3.900	1.526	464	1.910	20
Sem declaração	-	-	-	-	-	-	-	-	-	-	-	-

ANUÁRIO ESTATÍSTICO DO ESTADO DA PARAÍBA - 2011 IDEME

II - Características Demográficas e Sociais

2.1 - Demografia

2.1.2 - Domicílios

2.1.2.2 - Características dos Domicílios e Entorno

Tabela 03 - Domicílios particulares permanentes e moradores em domicílios particulares permanentes, por existência de banheiro ou sanitário e tipo de esgotamento sanitário, segundo as características do entorno nos municípios - Paraíba - 2010

Características do entorno e municípios	Domicílios particulares permanentes						Moradores em domicílios particulares permanentes					
	Total	Existência de banheiro ou sanitário					Total	Existência de banheiro ou sanitário				
		Tinham				Não tinham		Tinham				Não tinham
		Total	Tipo de esgotamento sanitário					Total	Tipo de esgotamento sanitário			
			Rede geral de esgoto ou pluvial	Fossa séptica	Outro				Rede geral de esgoto ou pluvial	Fossa séptica	Outro	
Lixo acumulado nos logradouros												
Existe	10	10	3	-	7	-	38	38	5	-	33	-
Não existe	1.302	1.293	520	151	622	9	3.955	3.935	1.538	466	1.931	20
Sem declaração	-	-	-	-	-	-	-	-	-	-	-	-
Serraria	**872**	**860**	**65**	**251**	**544**	**12**	**2.905**	**2.872**	**211**	**818**	**1.843**	**33**
Identificação do logradouro												
Existe	317	314	25	146	143	3	984	980	70	450	460	4
Não existe	418	411	40	105	266	7	1.440	1.418	141	368	909	22
Sem declaração	137	135	-	-	135	2	481	474	-	-	474	7
Iluminação pública												
Existe	728	718	63	250	405	10	2.396	2.370	204	812	1.354	26
Não existe	7	7	2	1	4	-	28	28	7	6	15	-
Sem declaração	137	135	-	-	135	2	481	474	-	-	474	7
Pavimentação												
Existe	574	565	61	187	317	9	1.820	1.798	195	575	1.028	22
Não existe	161	160	4	64	92	1	604	600	16	243	341	4
Sem declaração	137	135	-	-	135	2	481	474	-	-	474	7
Calçada												
Existe	450	446	42	173	231	4	1.411	1.403	141	533	729	8
Não existe	285	279	23	78	178	6	1.013	995	70	285	640	18
Sem declaração	137	135	-	-	135	2	481	474	-	-	474	7
Meio-fio / guia												
Existe	592	582	61	192	329	10	1.866	1.840	195	585	1.060	26
Não existe	143	143	4	59	80	-	558	558	16	233	309	-
Sem declaração	137	135	-	-	135	2	481	474	-	-	474	7
Bueiro / boca de lobo												
Existe	180	180	13	43	124	-	571	571	39	142	390	-
Não existe	555	545	52	208	285	10	1.853	1.827	172	676	979	26
Sem declaração	137	135	-	-	135	2	481	474	-	-	474	7
Rampa para cadeirante												
Existe	-	-	-	-	-	-	-	-	-	-	-	-
Não existe	735	725	65	251	409	10	2.424	2.398	211	818	1.369	26
Sem declaração	137	135	-	-	135	2	481	474	-	-	474	7
Arborização												
Existe	728	718	63	249	406	10	2.403	2.377	205	809	1.363	26
Não existe	7	7	2	2	3	-	21	21	6	9	6	-
Sem declaração	137	135	-	-	135	2	481	474	-	-	474	7
Esgoto a céu aberto												
Existe	75	75	1	8	66	-	286	286	6	25	255	-
Não existe	660	650	64	243	343	10	2.138	2.112	205	793	1.114	26
Sem declaração	137	135	-	-	135	2	481	474	-	-	474	7
Lixo acumulado nos logradouros												
Existe	-	-	-	-	-	-	-	-	-	-	-	-
Não existe	735	725	65	251	409	10	2.424	2.398	211	818	1.369	26
Sem declaração	137	135	-	-	135	2	481	474	-	-	474	7
Sertãozinho	**983**	**982**	**547**	**153**	**282**	**1**	**3.212**	**3.208**	**1.792**	**495**	**921**	**4**
Identificação do logradouro												
Existe	737	737	464	126	147	-	2.404	2.404	1.512	411	481	-
Não existe	246	245	83	27	135	1	808	804	280	84	440	4
Sem declaração	-	-	-	-	-	-	-	-	-	-	-	-
Iluminação pública												
Existe	963	963	543	146	274	-	3.144	3.144	1.777	474	893	-
Não existe	20	19	4	7	8	1	68	64	15	21	28	4
Sem declaração	-	-	-	-	-	-	-	-	-	-	-	-
Pavimentação												
Existe	778	778	496	135	147	-	2.535	2.535	1.624	435	476	-
Não existe	205	204	51	18	135	1	677	673	168	60	445	4
Sem declaração	-	-	-	-	-	-	-	-	-	-	-	-
Calçada												
Existe	787	787	497	131	159	-	2.565	2.565	1.625	419	521	-
Não existe	196	195	50	22	123	1	647	643	167	76	400	4
Sem declaração	-	-	-	-	-	-	-	-	-	-	-	-
Meio-fio / guia												
Existe	857	857	505	136	216	-	2.792	2.792	1.647	438	707	-
Não existe	126	125	42	17	66	1	420	416	145	57	214	4

ANUÁRIO ESTATÍSTICO DO ESTADO DA PARAÍBA - 2011

II - Características Demográficas e Sociais

2.1 - Demografia

2.1.2 - Domicílios

2.1.2.2 - Características dos Domicílios e Entorno

Tabela 03 - Domicílios particulares permanentes e moradores em domicílios particulares permanentes, por existência de banheiro ou sanitário e tipo de esgotamento sanitário, segundo as características do entorno nos municípios - Paraíba - 2010

Características do entorno e municípios	Domicílios particulares permanentes						Moradores em domicílios particulares permanentes					
	Total	Existência de banheiro ou sanitário					Total	Existência de banheiro ou sanitário				
		Tinham				Não tinham		Tinham				Não tinham
		Total	Tipo de esgotamento sanitário					Total	Tipo de esgotamento sanitário			
			Rede geral de esgoto ou pluvial	Fossa séptica	Outro				Rede geral de esgoto ou pluvial	Fossa séptica	Outro	
Sem declaração	-	-	-	-	-	-	-	-	-	-	-	-
Bueiro / boca de lobo												
Existe	455	455	324	85	46	-	1.485	1.485	1.056	270	159	-
Não existe	528	527	223	68	236	1	1.727	1.723	736	225	762	4
Sem declaração	-	-	-	-	-	-	-	-	-	-	-	-
Rampa para cadeirante												
Existe	-	-	-	-	-	-	-	-	-	-	-	-
Não existe	983	982	547	153	282	1	3.212	3.208	1.792	495	921	4
Sem declaração	-	-	-	-	-	-	-	-	-	-	-	-
Arborização												
Existe	744	744	462	131	151	-	2.424	2.424	1.509	422	493	-
Não existe	239	238	85	22	131	1	788	784	283	73	428	4
Sem declaração	-	-	-	-	-	-	-	-	-	-	-	-
Esgoto a céu aberto												
Existe	28	28	18	10	-	-	80	80	46	34		-
Não existe	955	954	529	143	282	1	3.132	3.128	1.746	461	921	4
Sem declaração	-	-	-	-	-	-	-	-	-	-	-	-
Lixo acumulado nos logradouros												
Existe	68	68	33	30	5	-	223	223	113	95	15	-
Não existe	915	914	514	123	277	1	2.989	2.985	1.679	400	906	4
Sem declaração	-	-	-	-	-	-	-	-	-	-	-	-
Sobrado	**255**	**253**	**-**	**-**	**253**	**2**	**878**	**869**	**-**	**-**	**869**	**9**
Identificação do logradouro												
Existe	-	-	-	-	-	-	-	-	-	-	-	-
Não existe	255	253	-	-	253	2	878	869	-	-	869	9
Sem declaração	-	-	-	-	-	-	-	-	-	-	-	-
Iluminação pública												
Existe	254	252	-	-	252	2	874	865	-	-	865	9
Não existe	1	1	-	-	1	-	4	4	-	-	4	-
Sem declaração	-	-	-	-	-	-	-	-	-	-	-	-
Pavimentação												
Existe	241	239	-	-	239	2	829	820	-	-	820	9
Não existe	14	14	-	-	14	-	49	49	-	-	49	-
Sem declaração	-	-	-	-	-	-	-	-	-	-	-	-
Calçada												
Existe	13	12	-	-	12	1	42	36	-	-	36	6
Não existe	242	241	-	-	241	1	836	833	-	-	833	3
Sem declaração	-	-	-	-	-	-	-	-	-	-	-	-
Meio-fio / guia												
Existe	242	240	-	-	240	2	834	825	-	-	825	9
Não existe	13	13	-	-	13	-	44	44	-	-	44	-
Sem declaração	-	-	-	-	-	-	-	-	-	-	-	-
Bueiro / boca de lobo												
Existe	95	94	-	-	94	1	313	310	-	-	310	3
Não existe	160	159	-	-	159	1	565	559	-	-	559	6
Sem declaração	-	-	-	-	-	-	-	-	-	-	-	-
Rampa para cadeirante												
Existe	-	-	-	-	-	-	-	-	-	-	-	-
Não existe	255	253	-	-	253	2	878	869	-	-	869	9
Sem declaração	-	-	-	-	-	-	-	-	-	-	-	-
Arborização												
Existe	230	228	-	-	228	2	787	778	-	-	778	9
Não existe	25	25	-	-	25	-	91	91	-	-	91	-
Sem declaração	-	-	-	-	-	-	-	-	-	-	-	-
Esgoto a céu aberto												
Existe	19	19	-	-	19	-	68	68	-	-	68	-
Não existe	236	234	-	-	234	2	810	801	-	-	801	9
Sem declaração	-	-	-	-	-	-	-	-	-	-	-	-
Lixo acumulado nos logradouros												
Existe	-	-	-	-	-	-	-	-	-	-	-	-
Não existe	255	253	-	-	253	2	878	869	-	-	869	9
Sem declaração	-	-	-	-	-	-	-	-	-	-	-	-
Solânea	**5.625**	**5.592**	**447**	**995**	**4.150**	**33**	**19.257**	**19.143**	**1.508**	**3.281**	**14.354**	**114**
Identificação do logradouro												
Existe	1.873	1.869	198	321	1.350	4	6.168	6.152	616	1.056	4.480	16

ANUÁRIO ESTATÍSTICO DO ESTADO DA PARAÍBA - 2011 IDEME

II - Características Demográficas e Sociais

2.1 - Demografia

2.1.2 - Domicílios

2.1.2.2 - Características dos Domicílios e Entorno

Tabela 03 - Domicílios particulares permanentes e moradores em domicílios particulares permanentes, por existência de banheiro ou sanitário e tipo de esgotamento sanitário, segundo as características do entorno nos municípios - Paraíba - 2010

Características do entorno e municípios	Domicílios particulares permanentes						Moradores em domicílios particulares permanentes					
	Total	Existência de banheiro ou sanitário					Total	Existência de banheiro ou sanitário				
		Tinham				Não tinham		Tinham				Não tinham
		Total	Tipo de esgotamento sanitário					Total	Tipo de esgotamento sanitário			
			Rede geral de esgoto ou pluvial	Fossa séptica	Outro				Rede geral de esgoto ou pluvial	Fossa séptica	Outro	
Não existe	3.752	3.723	249	674	2.800	29	13.089	12.991	892	2.225	9.874	98
Sem declaração	-	-	-	-	-	-	-	-	-	-	-	-
Iluminação pública												
Existe	5.550	5.518	445	975	4.098	32	19.009	18.898	1.503	3.217	14.178	111
Não existe	75	74	2	20	52	1	248	245	5	64	176	3
Sem declaração	-	-	-	-	-	-	-	-	-	-	-	-
Pavimentação												
Existe	3.905	3.897	337	837	2.723	8	12.919	12.896	1.076	2.713	9.107	23
Não existe	1.720	1.695	110	158	1.427	25	6.338	6.247	432	568	5.247	91
Sem declaração	-	-	-	-	-	-	-	-	-	-	-	-
Calçada												
Existe	4.626	4.614	356	929	3.329	12	15.536	15.500	1.160	3.037	11.303	36
Não existe	999	978	91	66	821	21	3.721	3.643	348	244	3.051	78
Sem declaração	-	-	-	-	-	-	-	-	-	-	-	-
Meio-fio / guia												
Existe	4.423	4.412	347	885	3.180	11	14.795	14.760	1.120	2.910	10.730	35
Não existe	1.202	1.180	100	110	970	22	4.462	4.383	388	371	3.624	79
Sem declaração	-	-	-	-	-	-	-	-	-	-	-	-
Bueiro / boca de lobo												
Existe	948	947	141	152	654	1	3.127	3.126	457	526	2.143	1
Não existe	4.677	4.645	306	843	3.496	32	16.130	16.017	1.051	2.755	12.211	113
Sem declaração	-	-	-	-	-	-	-	-	-	-	-	-
Rampa para cadeirante												
Existe	10	10	2	2	6	-	44	44	15	4	25	-
Não existe	5.615	5.582	445	993	4.144	33	19.213	19.099	1.493	3.277	14.329	114
Sem declaração	-	-	-	-	-	-	-	-	-	-	-	-
Arborização												
Existe	4.604	4.582	319	829	3.434	22	15.776	15.700	1.062	2.740	11.898	76
Não existe	1.021	1.010	128	166	716	11	3.481	3.443	446	541	2.456	38
Sem declaração	-	-	-	-	-	-	-	-	-	-	-	-
Esgoto a céu aberto												
Existe	526	512	6	41	465	14	2.026	1.974	23	177	1.774	52
Não existe	5.099	5.080	441	954	3.685	19	17.231	17.169	1.485	3.104	12.580	62
Sem declaração	-	-	-	-	-	-	-	-	-	-	-	-
Lixo acumulado nos logradouros												
Existe	195	189	16	7	166	6	754	730	68	20	642	24
Não existe	5.430	5.403	431	988	3.984	27	18.503	18.413	1.440	3.261	13.712	90
Sem declaração	-	-	-	-	-	-	-	-	-	-	-	-
Soledade	**2.959**	**2.911**	**2.099**	**19**	**793**	**48**	**10.198**	**10.025**	**7.113**	**65**	**2.847**	**173**
Identificação do logradouro												
Existe	762	748	589	-	159	14	2.609	2.553	2.029	-	524	56
Não existe	2.191	2.157	1.509	19	629	34	7.570	7.453	5.081	65	2.307	117
Sem declaração	6	6	1	-	5	-	19	19	3	-	16	-
Iluminação pública												
Existe	2.842	2.802	2.046	17	739	40	9.809	9.666	6.942	59	2.665	143
Não existe	111	103	52	2	49	8	370	340	168	6	166	30
Sem declaração	6	6	1	-	5	-	19	19	3	-	16	-
Pavimentação												
Existe	1.608	1.601	1.426	6	169	7	5.487	5.462	4.828	21	613	25
Não existe	1.345	1.304	672	13	619	41	4.692	4.544	2.282	44	2.218	148
Sem declaração	6	6	1	-	5	-	19	19	3	-	16	-
Calçada												
Existe	1.595	1.589	1.469	4	116	6	5.338	5.317	4.889	13	415	21
Não existe	1.358	1.316	629	15	672	42	4.841	4.689	2.221	52	2.416	152
Sem declaração	6	6	1	-	5	-	19	19	3	-	16	-
Meio-fio / guia												
Existe	1.731	1.724	1.544	4	176	7	5.856	5.831	5.183	15	633	25
Não existe	1.222	1.181	554	15	612	41	4.323	4.175	1.927	50	2.198	148
Sem declaração	6	6	1	-	5	-	19	19	3	-	16	-
Bueiro / boca de lobo												
Existe	5	5	5	-	-	-	24	24	24	-	-	-
Não existe	2.948	2.900	2.093	19	788	48	10.155	9.982	7.086	65	2.831	173
Sem declaração	6	6	1	-	5	-	19	19	3	-	16	-
Rampa para cadeirante												
Existe	27	27	27	-	-	-	89	89	89	-	-	-

ANUÁRIO ESTATÍSTICO DO ESTADO DA PARAÍBA - 2011 IDEME

II - Características Demográficas e Sociais

2.1 - Demografia

2.1.2 - Domicílios

2.1.2.2 - Características dos Domicílios e Entorno

Tabela 03 - Domicílios particulares permanentes e moradores em domicílios particulares permanentes, por existência de banheiro ou sanitário e tipo de esgotamento sanitário, segundo as características do entorno nos municípios - Paraíba - 2010

Características do entorno e municípios	Domicílios particulares permanentes						Moradores em domicílios particulares permanentes					
	Total	Existência de banheiro ou sanitário					Total	Existência de banheiro ou sanitário				
		Tinham				Não tinham		Tinham				Não tinham
		Total	Tipo de esgotamento sanitário					Total	Tipo de esgotamento sanitário			
			Rede geral de esgoto ou pluvial	Fossa séptica	Outro				Rede geral de esgoto ou pluvial	Fossa séptica	Outro	
Não existe	2.926	2.878	2.071	19	788	48	10.090	9.917	7.021	65	2.831	173
Sem declaração	6	6	1	-	5	-	19	19	3	-	16	-
Arborização												
Existe	2.770	2.731	2.014	9	708	39	9.592	9.453	6.850	35	2.568	139
Não existe	183	174	84	10	80	9	587	553	260	30	263	34
Sem declaração	6	6	1	-	5	-	19	19	3	-	16	-
Esgoto a céu aberto												
Existe	693	664	117	3	544	29	2.525	2.418	411	12	1.995	107
Não existe	2.260	2.241	1.981	16	244	19	7.654	7.588	6.699	53	836	66
Sem declaração	6	6	1	-	5	-	19	19	3	-	16	-
Lixo acumulado nos logradouros												
Existe	21	21	15	-	6	-	69	69	48	-	21	-
Não existe	2.932	2.884	2.083	19	782	48	10.110	9.937	7.062	65	2.810	173
Sem declaração	6	6	1	-	5	-	19	19	3	-	16	-
Sossêgo	**492**	**456**	**178**	**2**	**276**	**36**	**1.581**	**1.466**	**617**	**7**	**842**	**115**
Identificação do logradouro												
Existe	190	182	64	2	116	8	599	578	222	7	349	21
Não existe	302	274	114	-	160	28	982	888	395	-	493	94
Sem declaração	-	-	-	-	-	-	-	-	-	-	-	-
Iluminação pública												
Existe	479	445	178	2	265	34	1.550	1.441	617	7	817	109
Não existe	13	11	-	-	11	2	31	25	-	-	25	6
Sem declaração	-	-	-	-	-	-	-	-	-	-	-	-
Pavimentação												
Existe	171	167	81	-	86	4	562	553	284	-	269	9
Não existe	321	289	97	2	190	32	1.019	913	333	7	573	106
Sem declaração	-	-	-	-	-	-	-	-	-	-	-	-
Calçada												
Existe	210	208	119	-	89	2	691	687	415	-	272	4
Não existe	282	248	59	2	187	34	890	779	202	7	570	111
Sem declaração	-	-	-	-	-	-	-	-	-	-	-	-
Meio-fio / guia												
Existe	221	219	133	-	86	2	734	728	463	-	265	6
Não existe	271	237	45	2	190	34	847	738	154	7	577	109
Sem declaração	-	-	-	-	-	-	-	-	-	-	-	-
Bueiro / boca de lobo												
Existe	-	-	-	-	-	-	-	-	-	-	-	-
Não existe	492	456	178	2	276	36	1.581	1.466	617	7	842	115
Sem declaração	-	-	-	-	-	-	-	-	-	-	-	-
Rampa para cadeirante												
Existe	-	-	-	-	-	-	-	-	-	-	-	-
Não existe	492	456	178	2	276	36	1.581	1.466	617	7	842	115
Sem declaração	-	-	-	-	-	-	-	-	-	-	-	-
Arborização												
Existe	416	394	156	2	236	22	1.334	1.269	543	7	719	65
Não existe	76	62	22	-	40	14	247	197	74	-	123	50
Sem declaração	-	-	-	-	-	-	-	-	-	-	-	-
Esgoto a céu aberto												
Existe	123	104	16	2	86	19	389	326	58	7	261	63
Não existe	369	352	162	-	190	17	1.192	1.140	559	-	581	52
Sem declaração	-	-	-	-	-	-	-	-	-	-	-	-
Lixo acumulado nos logradouros												
Existe	7	7	3	-	4	-	16	16	6	-	10	-
Não existe	485	449	175	2	272	36	1.565	1.450	611	7	832	115
Sem declaração	-	-	-	-	-	-	-	-	-	-	-	-
Sousa	**14.831**	**14.482**	**11.415**	**488**	**2.579**	**349**	**51.559**	**50.203**	**39.182**	**1.725**	**9.296**	**1.356**
Identificação do logradouro												
Existe	5.599	5.485	4.311	117	1.057	114	19.372	18.966	14.777	414	3.775	406
Não existe	9.209	8.974	7.101	369	1.504	235	32.108	31.158	24.394	1.301	5.463	950
Sem declaração	23	23	3	2	18	-	79	79	11	10	58	-
Iluminação pública												
Existe	14.344	14.016	11.161	479	2.376	328	49.837	48.587	38.296	1.697	8.594	1.250
Não existe	464	443	251	7	185	21	1.643	1.537	875	18	644	106
Sem declaração	23	23	3	2	18	-	79	79	11	10	58	-
Pavimentação												

ANUÁRIO ESTATÍSTICO DO ESTADO DA PARAÍBA - 2011

II - Características Demográficas e Sociais

2.1 - Demografia

2.1.2 - Domicílios

2.1.2.2 - Características dos Domicílios e Entorno

Tabela 03 - Domicílios particulares permanentes e moradores em domicílios particulares permanentes, por existência de banheiro ou sanitário e tipo de esgotamento sanitário, segundo as características do entorno nos municípios - Paraíba - 2010

Características do entorno e municípios	Domicílios particulares permanentes						Moradores em domicílios particulares permanentes					
	Total	Existência de banheiro ou sanitário					Total	Existência de banheiro ou sanitário				
		Tinham				Não tinham		Tinham				Não tinham
		Total	Tipo de esgotamento sanitário					Total	Tipo de esgotamento sanitário			
			Rede geral de esgoto ou pluvial	Fossa séptica	Outro				Rede geral de esgoto ou pluvial	Fossa séptica	Outro	
Existe	8.211	8.156	7.380	103	673	55	27.915	27.730	24.977	335	2.418	185
Não existe	6.597	6.303	4.032	383	1.888	294	23.565	22.394	14.194	1.380	6.820	1.171
Sem declaração	23	23	3	2	18	-	79	79	11	10	58	-
Calçada												
Existe	11.532	11.466	10.249	206	1.011	66	39.539	39.343	35.046	680	3.617	196
Não existe	3.276	2.993	1.163	280	1.550	283	11.941	10.781	4.125	1.035	5.621	1.160
Sem declaração	23	23	3	2	18	-	79	79	11	10	58	-
Meio-fio / guia												
Existe	8.161	8.104	7.095	115	894	57	27.835	27.656	24.049	406	3.201	179
Não existe	6.647	6.355	4.317	371	1.667	292	23.645	22.468	15.122	1.309	6.037	1.177
Sem declaração	23	23	3	2	18	-	79	79	11	10	58	-
Bueiro / boca de lobo												
Existe	648	645	608	7	30	3	2.278	2.271	2.130	22	119	7
Não existe	14.160	13.814	10.804	479	2.531	346	49.202	47.853	37.041	1.693	9.119	1.349
Sem declaração	23	23	3	2	18	-	79	79	11	10	58	-
Rampa para cadeirante												
Existe	315	315	306	2	7	-	969	969	946	4	19	-
Não existe	14.493	14.144	11.106	484	2.554	349	50.511	49.155	38.225	1.711	9.219	1.356
Sem declaração	23	23	3	2	18	-	79	79	11	10	58	-
Arborização												
Existe	13.124	12.873	10.506	413	1.954	251	45.600	44.640	36.178	1.462	7.000	960
Não existe	1.684	1.586	906	73	607	98	5.880	5.484	2.993	253	2.238	396
Sem declaração	23	23	3	2	18	-	79	79	11	10	58	-
Esgoto a céu aberto												
Existe	1.557	1.384	537	106	741	173	5.737	4.987	1.931	376	2.680	750
Não existe	13.251	13.075	10.875	380	1.820	176	45.743	45.137	37.240	1.339	6.558	606
Sem declaração	23	23	3	2	18	-	79	79	11	10	58	-
Lixo acumulado nos logradouros												
Existe	395	320	200	5	115	75	1.534	1.176	720	28	428	358
Não existe	14.413	14.139	11.212	481	2.446	274	49.946	48.948	38.451	1.687	8.810	998
Sem declaração	23	23	3	2	18	-	79	79	11	10	58	-
Sumé	**4.109**	**4.083**	**1.250**	**25**	**2.808**	**26**	**12.178**	**12.126**	**3.722**	**74**	**8.330**	**52**
Identificação do logradouro												
Existe	2.331	2.321	728	16	1.577	10	6.944	6.925	2.216	42	4.667	19
Não existe	1.777	1.761	522	9	1.230	16	5.230	5.197	1.506	32	3.659	33
Sem declaração	1	1	-	-	1	-	4	4	-	-	4	-
Iluminação pública												
Existe	4.003	3.984	1.223	25	2.736	19	11.862	11.823	3.651	74	8.098	39
Não existe	105	98	27	-	71	7	312	299	71	-	228	13
Sem declaração	1	1	-	-	1	-	4	4	-	-	4	-
Pavimentação												
Existe	3.485	3.473	1.127	23	2.323	12	10.232	10.205	3.348	66	6.791	27
Não existe	623	609	123	2	484	14	1.942	1.917	374	8	1.535	25
Sem declaração	1	1	-	-	1	-	4	4	-	-	4	-
Calçada												
Existe	3.133	3.122	934	18	2.170	11	9.171	9.146	2.783	53	6.310	25
Não existe	975	960	316	7	637	15	3.003	2.976	939	21	2.016	27
Sem declaração	1	1	-	-	1	-	4	4	-	-	4	-
Meio-fio / guia												
Existe	3.453	3.441	1.112	21	2.308	12	10.146	10.119	3.312	59	6.748	27
Não existe	655	641	138	4	499	14	2.028	2.003	410	15	1.578	25
Sem declaração	1	1	-	-	1	-	4	4	-	-	4	-
Bueiro / boca de lobo												
Existe	223	217	47	-	170	6	657	643	155	-	488	14
Não existe	3.885	3.865	1.203	25	2.637	20	11.517	11.479	3.567	74	7.838	38
Sem declaração	1	1	-	-	1	-	4	4	-	-	4	-
Rampa para cadeirante												
Existe	20	20	2	-	18	-	48	48	5	-	43	-
Não existe	4.088	4.062	1.248	25	2.789	26	12.126	12.074	3.717	74	8.283	52
Sem declaração	1	1	-	-	1	-	4	4	-	-	4	-
Arborização												
Existe	3.830	3.810	1.146	24	2.640	20	11.327	11.287	3.437	67	7.783	40
Não existe	278	272	104	1	167	6	847	835	285	7	543	12
Sem declaração	1	1	-	-	1	-	4	4	-	-	4	-
Esgoto a céu aberto												

ANUÁRIO ESTATÍSTICO DO ESTADO DA PARAÍBA - 2011

II - Características Demográficas e Sociais

2.1 - Demografia

2.1.2 - Domicílios

2.1.2.2 - Características dos Domicílios e Entorno

Tabela 03 - Domicílios particulares permanentes e moradores em domicílios particulares permanentes, por existência de banheiro ou sanitário e tipo de esgotamento sanitário, segundo as características do entorno nos municípios - Paraíba - 2010

Características do entorno e municípios	Domicílios particulares permanentes						Moradores em domicílios particulares permanentes					
	Total	Existência de banheiro ou sanitário					Total	Existência de banheiro ou sanitário				
		Tinham				Não tinham		Tinham				Não tinham
		Total	Tipo de esgotamento sanitário					Total	Tipo de esgotamento sanitário			
			Rede geral de esgoto ou pluvial	Fossa séptica	Outro				Rede geral de esgoto ou pluvial	Fossa séptica	Outro	
Existe	554	544	123	1	420	10	1.707	1.689	369	4	1.316	18
Não existe	3.554	3.538	1.127	24	2.387	16	10.467	10.433	3.353	70	7.010	34
Sem declaração	1	1	-	-	1	-	4	4	-	-	4	-
Lixo acumulado nos logradouros												
Existe	397	391	160	2	229	6	1.247	1.235	493	7	735	12
Não existe	3.711	3.691	1.090	23	2.578	20	10.927	10.887	3.229	67	7.591	40
Sem declaração	1	1	-	-	1	-	4	4	-	-	4	-
Tacima	**1.125**	**1.105**	**256**	**18**	**831**	**20**	**4.367**	**4.305**	**933**	**98**	**3.274**	**62**
Identificação do logradouro												
Existe	105	103	20	2	81	2	380	377	72	13	292	3
Não existe	1.017	999	236	16	747	18	3.975	3.916	861	85	2.970	59
Sem declaração	3	3	-	-	3	-	12	12	-	-	12	-
Iluminação pública												
Existe	1.076	1.061	248	17	796	15	4.167	4.124	900	94	3.130	43
Não existe	46	41	8	1	32	5	188	169	33	4	132	19
Sem declaração	3	3	-	-	3	-	12	12	-	-	12	-
Pavimentação												
Existe	1.001	989	244	15	730	12	3.877	3.843	883	84	2.876	34
Não existe	121	113	12	3	98	8	478	450	50	14	386	28
Sem declaração	3	3	-	-	3	-	12	12	-	-	12	-
Calçada												
Existe	704	700	215	13	472	4	2.592	2.584	780	70	1.734	8
Não existe	418	402	41	5	356	16	1.763	1.709	153	28	1.528	54
Sem declaração	3	3	-	-	3	-	12	12	-	-	12	-
Meio-fio / guia												
Existe	981	969	244	14	711	12	3.792	3.758	883	80	2.795	34
Não existe	141	133	12	4	117	8	563	535	50	18	467	28
Sem declaração	3	3	-	-	3	-	12	12	-	-	12	-
Bueiro / boca de lobo												
Existe	-	-	-	-	-	-	-	-	-	-	-	-
Não existe	1.122	1.102	256	18	828	20	4.355	4.293	933	98	3.262	62
Sem declaração	3	3	-	-	3	-	12	12	-	-	12	-
Rampa para cadeirante												
Existe	4	4	1	-	3	-	12	12	1	-	11	-
Não existe	1.118	1.098	255	18	825	20	4.343	4.281	932	98	3.251	62
Sem declaração	3	3	-	-	3	-	12	12	-	-	12	-
Arborização												
Existe	972	959	241	17	701	13	3.773	3.737	871	94	2.772	36
Não existe	150	143	15	1	127	7	582	556	62	4	490	26
Sem declaração	3	3	-	-	3	-	12	12	-	-	12	-
Esgoto a céu aberto												
Existe	852	834	188	9	637	18	3.341	3.283	666	47	2.570	58
Não existe	270	268	68	9	191	2	1.014	1.010	267	51	692	4
Sem declaração	3	3	-	-	3	-	12	12	-	-	12	-
Lixo acumulado nos logradouros												
Existe	26	25	-	-	25	1	101	100	-	-	100	1
Não existe	1.096	1.077	256	18	803	19	4.254	4.193	933	98	3.162	61
Sem declaração	3	3	-	-	3	-	12	12	-	-	12	-
Taperoá	**2.694**	**2.677**	**2.376**	**46**	**255**	**17**	**8.912**	**8.865**	**7.782**	**158**	**925**	**47**
Identificação do logradouro												
Existe	243	242	213	7	22	1	774	767	673	20	74	7
Não existe	2.451	2.435	2.163	39	233	16	8.138	8.098	7.109	138	851	40
Sem declaração	-	-	-	-	-	-	-	-	-	-	-	-
Iluminação pública												
Existe	2.584	2.570	2.315	40	215	14	8.521	8.483	7.566	140	777	38
Não existe	110	107	61	6	40	3	391	382	216	18	148	9
Sem declaração	-	-	-	-	-	-	-	-	-	-	-	-
Pavimentação												
Existe	1.257	1.256	1.177	11	68	1	3.973	3.969	3.707	32	230	4
Não existe	1.437	1.421	1.199	35	187	16	4.939	4.896	4.075	126	695	43
Sem declaração	-	-	-	-	-	-	-	-	-	-	-	-
Calçada												
Existe	2.199	2.193	2.000	34	159	6	7.204	7.189	6.521	120	548	15
Não existe	495	484	376	12	96	11	1.708	1.676	1.261	38	377	32
Sem declaração	-	-	-	-	-	-	-	-	-	-	-	-

ANUÁRIO ESTATÍSTICO DO ESTADO DA PARAÍBA - 2011 IDEME

II - Características Demográficas e Sociais

2.1 - Demografia

2.1.2 - Domicílios

2.1.2.2 - Características dos Domicílios e Entorno

Tabela 03 - Domicílios particulares permanentes e moradores em domicílios particulares permanentes, por existência de banheiro ou sanitário e tipo de esgotamento sanitário, segundo as características do entorno nos municípios - Paraíba - 2010

Características do entorno e municípios	Domicílios particulares permanentes						Moradores em domicílios particulares permanentes					
	Total	Existência de banheiro ou sanitário					Total	Existência de banheiro ou sanitário				
		Tinham				Não tinham		Tinham				Não tinham
		Total	Tipo de esgotamento sanitário					Total	Tipo de esgotamento sanitário			
			Rede geral de esgoto ou pluvial	Fossa séptica	Outro				Rede geral de esgoto ou pluvial	Fossa séptica	Outro	
Meio-fio / guia												
Existe	1.252	1.251	1.174	11	66	1	3.985	3.981	3.724	32	225	4
Não existe	1.442	1.426	1.202	35	189	16	4.927	4.884	4.058	126	700	43
Sem declaração	-	-	-	-	-	-	-	-	-	-	-	-
Bueiro / boca de lobo												
Existe	89	89	79	-	10	-	288	288	251	-	37	-
Não existe	2.605	2.588	2.297	46	245	17	8.624	8.577	7.531	158	888	47
Sem declaração	-	-	-	-	-	-	-	-	-	-	-	-
Rampa para cadeirante												
Existe	4	4	4	-	-	-	15	15	15	-	-	-
Não existe	2.690	2.673	2.372	46	255	17	8.897	8.850	7.767	158	925	47
Sem declaração	-	-	-	-	-	-	-	-	-	-	-	-
Arborização												
Existe	2.310	2.295	2.030	41	224	15	7.680	7.644	6.682	144	818	36
Não existe	384	382	346	5	31	2	1.232	1.221	1.100	14	107	11
Sem declaração	-	-	-	-	-	-	-	-	-	-	-	-
Esgoto a céu aberto												
Existe	117	115	97	-	18	2	438	436	365	-	71	2
Não existe	2.577	2.562	2.279	46	237	15	8.474	8.429	7.417	158	854	45
Sem declaração	-	-	-	-	-	-	-	-	-	-	-	-
Lixo acumulado nos logradouros												
Existe	15	15	14	-	1	-	53	53	49	-	4	-
Não existe	2.679	2.662	2.362	46	254	17	8.859	8.812	7.733	158	921	47
Sem declaração	-	-	-	-	-	-	-	-	-	-	-	-
Tavares	**1.906**	**1.898**	**869**	**6**	**1.023**	**8**	**6.598**	**6.581**	**2.918**	**17**	**3.646**	**17**
Identificação do logradouro												
Existe	342	341	166	1	174	1	1.180	1.178	549	5	624	2
Não existe	1.564	1.557	703	5	849	7	5.418	5.403	2.369	12	3.022	15
Sem declaração	-	-	-	-	-	-	-	-	-	-	-	-
Iluminação pública												
Existe	1.758	1.752	843	5	904	6	6.084	6.073	2.851	15	3.207	11
Não existe	148	146	26	1	119	2	514	508	67	2	439	6
Sem declaração	-	-	-	-	-	-	-	-	-	-	-	-
Pavimentação												
Existe	1.264	1.261	765	4	492	3	4.354	4.350	2.585	10	1.755	4
Não existe	642	637	104	2	531	5	2.244	2.231	333	7	1.891	13
Sem declaração	-	-	-	-	-	-	-	-	-	-	-	-
Calçada												
Existe	1.601	1.596	825	4	767	5	5.491	5.482	2.774	14	2.694	9
Não existe	305	302	44	2	256	3	1.107	1.099	144	3	952	8
Sem declaração	-	-	-	-	-	-	-	-	-	-	-	-
Meio-fio / guia												
Existe	1.232	1.229	751	4	474	3	4.250	4.246	2.541	10	1.695	4
Não existe	674	669	118	2	549	5	2.348	2.335	377	7	1.951	13
Sem declaração	-	-	-	-	-	-	-	-	-	-	-	-
Bueiro / boca de lobo												
Existe	-	-	-	-	-	-	-	-	-	-	-	-
Não existe	1.906	1.898	869	6	1.023	8	6.598	6.581	2.918	17	3.646	17
Sem declaração	-	-	-	-	-	-	-	-	-	-	-	-
Rampa para cadeirante												
Existe	60	60	46	-	14	-	221	221	172	-	49	-
Não existe	1.846	1.838	823	6	1.009	8	6.377	6.360	2.746	17	3.597	17
Sem declaração	-	-	-	-	-	-	-	-	-	-	-	-
Arborização												
Existe	1.763	1.758	821	5	932	5	6.123	6.112	2.777	14	3.321	11
Não existe	143	140	48	1	91	3	475	469	141	3	325	6
Sem declaração	-	-	-	-	-	-	-	-	-	-	-	-
Esgoto a céu aberto												
Existe	481	476	48	1	427	5	1.735	1.724	176	5	1.543	11
Não existe	1.425	1.422	821	5	596	3	4.863	4.857	2.742	12	2.103	6
Sem declaração	-	-	-	-	-	-	-	-	-	-	-	-
Lixo acumulado nos logradouros												
Existe	107	104	36	1	67	3	418	411	129	5	277	7
Não existe	1.799	1.794	833	5	956	5	6.180	6.170	2.789	12	3.369	10
Sem declaração	-	-	-	-	-	-	-	-	-	-	-	-

ANUÁRIO ESTATÍSTICO DO ESTADO DA PARAÍBA - 2011 IDEME

II - Características Demográficas e Sociais

2.1 - Demografia

2.1.2 - Domicílios

2.1.2.2 - Características dos Domicílios e Entorno

Tabela 03 - Domicílios particulares permanentes e moradores em domicílios particulares permanentes, por existência de banheiro ou sanitário e tipo de esgotamento sanitário, segundo as características do entorno nos municípios - Paraíba - 2010

Características do entorno e municípios	Domicílios particulares permanentes						Moradores em domicílios particulares permanentes					
	Total	Existência de banheiro ou sanitário					Total	Existência de banheiro ou sanitário				
		Tinham				Não tinham		Tinham				Não tinham
		Total	Tipo de esgotamento sanitário					Total	Tipo de esgotamento sanitário			
			Rede geral de esgoto ou pluvial	Fossa séptica	Outro				Rede geral de esgoto ou pluvial	Fossa séptica	Outro	
Teixeira	**2.837**	**2.793**	**1.290**	**33**	**1.470**	**44**	**9.572**	**9.424**	**4.366**	**102**	**4.956**	**148**
Identificação do logradouro												
Existe	988	979	438	8	533	9	3.265	3.239	1.449	27	1.763	26
Não existe	1.849	1.814	852	25	937	35	6.307	6.185	2.917	75	3.193	122
Sem declaração	-	-	-	-	-	-	-	-	-	-	-	-
Iluminação pública												
Existe	2.339	2.304	1.189	27	1.088	35	7.892	7.775	4.014	83	3.678	117
Não existe	498	489	101	6	382	9	1.680	1.649	352	19	1.278	31
Sem declaração	-	-	-	-	-	-	-	-	-	-	-	-
Pavimentação												
Existe	1.896	1.876	1.107	24	745	20	6.316	6.255	3.719	75	2.461	61
Não existe	941	917	183	9	725	24	3.256	3.169	647	27	2.495	87
Sem declaração	-	-	-	-	-	-	-	-	-	-	-	-
Calçada												
Existe	2.225	2.194	1.154	25	1.015	31	7.478	7.377	3.883	77	3.417	101
Não existe	612	599	136	8	455	13	2.094	2.047	483	25	1.539	47
Sem declaração	-	-	-	-	-	-	-	-	-	-	-	-
Meio-fio / guia												
Existe	2.060	2.037	1.141	24	872	23	6.865	6.796	3.842	75	2.879	69
Não existe	777	756	149	9	598	21	2.707	2.628	524	27	2.077	79
Sem declaração	-	-	-	-	-	-	-	-	-	-	-	-
Bueiro / boca de lobo												
Existe	25	25	12	-	13	-	83	83	44	-	39	-
Não existe	2.812	2.768	1.278	33	1.457	44	9.489	9.341	4.322	102	4.917	148
Sem declaração	-	-	-	-	-	-	-	-	-	-	-	-
Rampa para cadeirante												
Existe	1	1	1	-	-	-	4	4	4	-	-	-
Não existe	2.836	2.792	1.289	33	1.470	44	9.568	9.420	4.362	102	4.956	148
Sem declaração	-	-	-	-	-	-	-	-	-	-	-	-
Arborização												
Existe	2.522	2.492	1.164	26	1.302	30	8.510	8.409	3.924	77	4.408	101
Não existe	315	301	126	7	168	14	1.062	1.015	442	25	548	47
Sem declaração	-	-	-	-	-	-	-	-	-	-	-	-
Esgoto a céu aberto												
Existe	749	740	171	8	561	9	2.564	2.537	614	25	1.898	27
Não existe	2.088	2.053	1.119	25	909	35	7.008	6.887	3.752	77	3.058	121
Sem declaração	-	-	-	-	-	-	-	-	-	-	-	-
Lixo acumulado nos logradouros												
Existe	219	216	92	2	122	3	727	716	289	5	422	11
Não existe	2.618	2.577	1.198	31	1.348	41	8.845	8.708	4.077	97	4.534	137
Sem declaração	-	-	-	-	-	-	-	-	-	-	-	-
Tenório	**478**	**468**	**3**	**16**	**449**	**10**	**1.672**	**1.644**	**11**	**53**	**1.580**	**28**
Identificação do logradouro												
Existe	351	347	3	14	330	4	1.233	1.223	11	46	1.166	10
Não existe	121	115	-	2	113	6	409	391	-	7	384	18
Sem declaração	6	6	-	-	6	-	30	30	-	-	30	-
Iluminação pública												
Existe	450	442	3	15	424	8	1.558	1.534	11	49	1.474	24
Não existe	22	20	-	1	19	2	84	80	-	4	76	4
Sem declaração	6	6	-	-	6	-	30	30	-	-	30	-
Pavimentação												
Existe	443	435	3	15	417	8	1.542	1.520	11	49	1.460	22
Não existe	29	27	-	1	26	2	100	94	-	4	90	6
Sem declaração	6	6	-	-	6	-	30	30	-	-	30	-
Calçada												
Existe	324	321	3	14	304	3	1.140	1.131	11	48	1.072	9
Não existe	148	141	-	2	139	7	502	483	-	5	478	19
Sem declaração	6	6	-	-	6	-	30	30	-	-	30	-
Meio-fio / guia												
Existe	451	443	3	16	424	8	1.571	1.549	11	53	1.485	22
Não existe	21	19	-	-	19	2	71	65	-	-	65	6
Sem declaração	6	6	-	-	6	-	30	30	-	-	30	-
Bueiro / boca de lobo												
Existe	-	-	-	-	-	-	-	-	-	-	-	-
Não existe	472	462	3	16	443	10	1.642	1.614	11	53	1.550	28

ANUÁRIO ESTATÍSTICO DO ESTADO DA PARAÍBA - 2011

II - Características Demográficas e Sociais

2.1 - Demografia

2.1.2 - Domicílios

2.1.2.2 - Características dos Domicílios e Entorno

Tabela 03 - Domicílios particulares permanentes e moradores em domicílios particulares permanentes, por existência de banheiro ou sanitário e tipo de esgotamento sanitário, segundo as características do entorno nos municípios - Paraíba - 2010

Características do entorno e municípios	Domicílios particulares permanentes						Moradores em domicílios particulares permanentes					
	Total	Existência de banheiro ou sanitário					Total	Existência de banheiro ou sanitário				
		Tinham				Não tinham		Tinham				Não tinham
		Total	Tipo de esgotamento sanitário					Total	Tipo de esgotamento sanitário			
			Rede geral de esgoto ou pluvial	Fossa séptica	Outro				Rede geral de esgoto ou pluvial	Fossa séptica	Outro	
Sem declaração	6	6	-	-	6	-	30	30	-	-	30	-
Rampa para cadeirante												
Existe	-	-	-	-	-	-	-	-	-	-	-	-
Não existe	472	462	3	16	443	10	1.642	1.614	11	53	1.550	28
Sem declaração	6	6	-	-	6	-	30	30	-	-	30	-
Arborização												
Existe	459	450	3	16	431	9	1.600	1.575	11	53	1.511	25
Não existe	13	12	-	-	12	1	42	39	-	-	39	3
Sem declaração	6	6	-	-	6	-	30	30	-	-	30	-
Esgoto a céu aberto												
Existe	148	142	1	8	133	6	536	516	5	23	488	20
Não existe	324	320	2	8	310	4	1.106	1.098	6	30	1.062	8
Sem declaração	6	6	-	-	6	-	30	30	-	-	30	-
Lixo acumulado nos logradouros												
Existe	1	1	-	-	1	-	3	3	-	-	3	-
Não existe	471	461	3	16	442	10	1.639	1.611	11	53	1.547	28
Sem declaração	6	6	-	-	6	-	30	30	-	-	30	-
Triunfo	**1.245**	**1.216**	**584**	**22**	**610**	**29**	**4.298**	**4.177**	**1.970**	**77**	**2.130**	**121**
Identificação do logradouro												
Existe	375	372	195	7	170	3	1.268	1.259	661	20	578	9
Não existe	870	844	389	15	440	26	3.030	2.918	1.309	57	1.552	112
Sem declaração	-	-	-	-	-	-	-	-	-	-	-	-
Iluminação pública												
Existe	1.188	1.161	562	21	578	27	4.094	3.977	1.890	75	2.012	117
Não existe	57	55	22	1	32	2	204	200	80	2	118	4
Sem declaração	-	-	-	-	-	-	-	-	-	-	-	-
Pavimentação												
Existe	624	619	353	14	252	5	2.080	2.069	1.175	46	848	11
Não existe	621	597	231	8	358	24	2.218	2.108	795	31	1.282	110
Sem declaração	-	-	-	-	-	-	-	-	-	-	-	-
Calçada												
Existe	818	814	414	18	382	4	2.730	2.721	1.352	55	1.314	9
Não existe	427	402	170	4	228	25	1.568	1.456	618	22	816	112
Sem declaração	-	-	-	-	-	-	-	-	-	-	-	-
Meio-fio / guia												
Existe	605	601	370	15	216	4	2.004	1.994	1.234	49	711	10
Não existe	640	615	214	7	394	25	2.294	2.183	736	28	1.419	111
Sem declaração	-	-	-	-	-	-	-	-	-	-	-	-
Bueiro / boca de lobo												
Existe	4	4	2	-	2	-	14	14	9	-	5	-
Não existe	1.241	1.212	582	22	608	29	4.284	4.163	1.961	77	2.125	121
Sem declaração	-	-	-	-	-	-	-	-	-	-	-	-
Rampa para cadeirante												
Existe	14	14	12	-	2	-	48	48	40	-	8	-
Não existe	1.231	1.202	572	22	608	29	4.250	4.129	1.930	77	2.122	121
Sem declaração	-	-	-	-	-	-	-	-	-	-	-	-
Arborização												
Existe	1.228	1.200	583	21	596	28	4.227	4.118	1.965	76	2.077	109
Não existe	17	16	1	1	14	1	71	59	5	1	53	12
Sem declaração	-	-	-	-	-	-	-	-	-	-	-	-
Esgoto a céu aberto												
Existe	206	188	33	1	154	18	754	671	122	1	548	83
Não existe	1.039	1.028	551	21	456	11	3.544	3.506	1.848	76	1.582	38
Sem declaração	-	-	-	-	-	-	-	-	-	-	-	-
Lixo acumulado nos logradouros												
Existe	68	61	17	1	43	7	274	238	66	1	171	36
Não existe	1.177	1.155	567	21	567	22	4.024	3.939	1.904	76	1.959	85
Sem declaração	-	-	-	-	-	-	-	-	-	-	-	-
Uiraúna	**3.024**	**2.974**	**2.280**	**48**	**646**	**50**	**10.289**	**10.128**	**7.777**	**168**	**2.183**	**161**
Identificação do logradouro												
Existe	878	864	678	5	181	14	2.932	2.889	2.290	20	579	43
Não existe	2.145	2.109	1.601	43	465	36	7.356	7.238	5.486	148	1.604	118
Sem declaração	1	1	1	-	-	-	1	1	1	-	-	-
Iluminação pública												
Existe	2.930	2.881	2.221	47	613	49	9.991	9.834	7.590	165	2.079	157

ANUÁRIO ESTATÍSTICO DO ESTADO DA PARAÍBA - 2011

II - Características Demográficas e Sociais

2.1 - Demografia

2.1.2 - Domicílios

2.1.2.2 - Características dos Domicílios e Entorno

Tabela 03 - Domicílios particulares permanentes e moradores em domicílios particulares permanentes, por existência de banheiro ou sanitário e tipo de esgotamento sanitário, segundo as características do entorno nos municípios - Paraíba - 2010

Características do entorno e municípios	Domicílios particulares permanentes						Moradores em domicílios particulares permanentes					
	Total	Existência de banheiro ou sanitário					Total	Existência de banheiro ou sanitário				
		Tinham				Não tinham		Tinham				Não tinham
		Total	Tipo de esgotamento sanitário					Total	Tipo de esgotamento sanitário			
			Rede geral de esgoto ou pluvial	Fossa séptica	Outro				Rede geral de esgoto ou pluvial	Fossa séptica	Outro	
Não existe	93	92	58	1	33	1	297	293	186	3	104	4
Sem declaração	1	1	1	-	-	-	1	1	1	-	-	-
Pavimentação												
Existe	1.792	1.765	1.431	27	307	27	5.916	5.824	4.743	98	983	92
Não existe	1.231	1.208	848	21	339	23	4.372	4.303	3.033	70	1.200	69
Sem declaração	1	1	1	-	-	-	1	1	1	-	-	-
Calçada												
Existe	2.742	2.703	2.134	34	535	39	9.281	9.159	7.218	118	1.823	122
Não existe	281	270	145	14	111	11	1.007	968	558	50	360	39
Sem declaração	1	1	1	-	-	-	1	1	1	-	-	-
Meio-fio / guia												
Existe	1.747	1.722	1.388	27	307	25	5.768	5.679	4.598	98	983	89
Não existe	1.276	1.251	891	21	339	25	4.520	4.448	3.178	70	1.200	72
Sem declaração	1	1	1	-	-	-	1	1	1	-	-	-
Bueiro / boca de lobo												
Existe	144	143	127	-	16	1	473	472	422	-	50	1
Não existe	2.879	2.830	2.152	48	630	49	9.815	9.655	7.354	168	2.133	160
Sem declaração	1	1	1	-	-	-	1	1	1	-	-	-
Rampa para cadeirante												
Existe	13	13	11	-	2	-	46	46	42	-	4	-
Não existe	3.010	2.960	2.268	48	644	50	10.242	10.081	7.734	168	2.179	161
Sem declaração	1	1	1	-	-	-	1	1	1	-	-	-
Arborização												
Existe	2.908	2.860	2.200	47	613	48	9.906	9.750	7.513	165	2.072	156
Não existe	115	113	79	1	33	2	382	377	263	3	111	5
Sem declaração	1	1	1	-	-	-	1	1	1	-	-	-
Esgoto a céu aberto												
Existe	141	132	73	-	59	9	475	444	251	-	193	31
Não existe	2.882	2.841	2.206	48	587	41	9.813	9.683	7.525	168	1.990	130
Sem declaração	1	1	1	-	-	-	1	1	1	-	-	-
Lixo acumulado nos logradouros												
Existe	219	215	161	5	49	4	733	725	529	21	175	8
Não existe	2.804	2.758	2.118	43	597	46	9.555	9.402	7.247	147	2.008	153
Sem declaração	1	1	1	-	-	-	1	1	1	-	-	-
Umbuzeiro	**1.189**	**1.168**	**773**	**7**	**388**	**21**	**3.978**	**3.922**	**2.599**	**32**	**1.291**	**56**
Identificação do logradouro												
Existe	618	608	464	1	143	10	2.053	2.031	1.540	5	486	22
Não existe	540	530	285	3	242	10	1.797	1.764	969	10	785	33
Sem declaração	31	30	24	3	3	1	128	127	90	17	20	1
Iluminação pública												
Existe	1.135	1.116	738	3	375	19	3.760	3.712	2.468	14	1.230	48
Não existe	23	22	11	1	10	1	90	83	41	1	41	7
Sem declaração	31	30	24	3	3	1	128	127	90	17	20	1
Pavimentação												
Existe	859	848	586	2	260	11	2.827	2.796	1.956	8	832	31
Não existe	299	290	163	2	125	9	1.023	999	553	7	439	24
Sem declaração	31	30	24	3	3	1	128	127	90	17	20	1
Calçada												
Existe	485	480	370	2	108	5	1.585	1.572	1.238	8	326	13
Não existe	673	658	379	2	277	15	2.265	2.223	1.271	7	945	42
Sem declaração	31	30	24	3	3	1	128	127	90	17	20	1
Meio-fio / guia												
Existe	849	839	590	2	247	10	2.789	2.765	1.968	8	789	24
Não existe	309	299	159	2	138	10	1.061	1.030	541	7	482	31
Sem declaração	31	30	24	3	3	1	128	127	90	17	20	1
Bueiro / boca de lobo												
Existe	118	118	85	-	33	-	363	363	283	-	80	-
Não existe	1.040	1.020	664	4	352	20	3.487	3.432	2.226	15	1.191	55
Sem declaração	31	30	24	3	3	1	128	127	90	17	20	1
Rampa para cadeirante												
Existe	41	41	33	-	8	-	123	123	99	-	24	-
Não existe	1.117	1.097	716	4	377	20	3.727	3.672	2.410	15	1.247	55
Sem declaração	31	30	24	3	3	1	128	127	90	17	20	1
Arborização												
Existe	792	779	513	3	263	13	2.654	2.626	1.748	14	864	28

ANUÁRIO ESTATÍSTICO DO ESTADO DA PARAÍBA - 2011 IDEME

II - Características Demográficas e Sociais

2.1 - Demografia

2.1.2 - Domicílios

2.1.2.2 - Características dos Domicílios e Entorno

Tabela 03 - Domicílios particulares permanentes e moradores em domicílios particulares permanentes, por existência de banheiro ou sanitário e tipo de esgotamento sanitário, segundo as características do entorno nos municípios - Paraíba - 2010

Características do entorno e municípios	Domicílios particulares permanentes						Moradores em domicílios particulares permanentes					
	Total	Existência de banheiro ou sanitário					Total	Existência de banheiro ou sanitário				
		Tinham				Não tinham		Tinham				Não tinham
		Total	Tipo de esgotamento sanitário					Total	Tipo de esgotamento sanitário			
			Rede geral de esgoto ou pluvial	Fossa séptica	Outro				Rede geral de esgoto ou pluvial	Fossa séptica	Outro	
Não existe	366	359	236	1	122	7	1.196	1.169	761	1	407	27
Sem declaração	31	30	24	3	3	1	128	127	90	17	20	1
Esgoto a céu aberto												
Existe	253	246	164	1	81	7	864	843	551	6	286	21
Não existe	905	892	585	3	304	13	2.986	2.952	1.958	9	985	34
Sem declaração	31	30	24	3	3	1	128	127	90	17	20	1
Lixo acumulado nos logradouros												
Existe	74	74	38	-	36	-	228	228	108	-	120	-
Não existe	1.084	1.064	711	4	349	20	3.622	3.567	2.401	15	1.151	55
Sem declaração	31	30	24	3	3	1	128	127	90	17	20	1
Várzea	**590**	**588**	**537**	**4**	**47**	**2**	**1.835**	**1.832**	**1.692**	**14**	**126**	**3**
Identificação do logradouro												
Existe	273	273	255	-	18	-	840	840	793	-	47	-
Não existe	317	315	282	4	29	2	995	992	899	14	79	3
Sem declaração	-	-	-	-	-	-	-	-	-	-	-	-
Iluminação pública												
Existe	561	559	521	4	34	2	1.749	1.746	1.643	14	89	3
Não existe	29	29	16	-	13	-	86	86	49	-	37	-
Sem declaração	-	-	-	-	-	-	-	-	-	-	-	-
Pavimentação												
Existe	527	526	506	2	18	1	1.625	1.624	1.579	8	37	1
Não existe	63	62	31	2	29	1	210	208	113	6	89	2
Sem declaração	-	-	-	-	-	-	-	-	-	-	-	-
Calçada												
Existe	468	468	456	3	9	-	1.428	1.428	1.397	9	22	-
Não existe	122	120	81	1	38	2	407	404	295	5	104	3
Sem declaração	-	-	-	-	-	-	-	-	-	-	-	-
Meio-fio / guia												
Existe	552	551	523	3	25	1	1.721	1.720	1.652	9	59	1
Não existe	38	37	14	1	22	1	114	112	40	5	67	2
Sem declaração	-	-	-	-	-	-	-	-	-	-	-	-
Bueiro / boca de lobo												
Existe	12	12	12	-	-	-	42	42	42	-	-	-
Não existe	578	576	525	4	47	2	1.793	1.790	1.650	14	126	3
Sem declaração	-	-	-	-	-	-	-	-	-	-	-	-
Rampa para cadeirante												
Existe	-	-	-	-	-	-	-	-	-	-	-	-
Não existe	590	588	537	4	47	2	1.835	1.832	1.692	14	126	3
Sem declaração	-	-	-	-	-	-	-	-	-	-	-	-
Arborização												
Existe	571	569	528	3	38	2	1.778	1.775	1.662	13	100	3
Não existe	19	19	9	1	9	-	57	57	30	1	26	-
Sem declaração	-	-	-	-	-	-	-	-	-	-	-	-
Esgoto a céu aberto												
Existe	2	2	-	-	2	-	4	4	-	-	4	-
Não existe	588	586	537	4	45	2	1.831	1.828	1.692	14	122	3
Sem declaração	-	-	-	-	-	-	-	-	-	-	-	-
Lixo acumulado nos logradouros												
Existe	-	-	-	-	-	-	-	-	-	-	-	-
Não existe	590	588	537	4	47	2	1.835	1.832	1.692	14	126	3
Sem declaração	-	-	-	-	-	-	-	-	-	-	-	-
Vieirópolis	**282**	**239**	**21**	**-**	**218**	**43**	**996**	**854**	**77**	**-**	**777**	**142**
Identificação do logradouro												
Existe	216	183	1	-	182	33	751	644	4	-	640	107
Não existe	66	56	20	-	36	10	245	210	73	-	137	35
Sem declaração	-	-	-	-	-	-	-	-	-	-	-	-
Iluminação pública												
Existe	253	216	12	-	204	37	896	771	43	-	728	125
Não existe	29	23	9	-	14	6	100	83	34	-	49	17
Sem declaração	-	-	-	-	-	-	-	-	-	-	-	-
Pavimentação												
Existe	238	207	12	-	195	31	840	738	43	-	695	102
Não existe	44	32	9	-	23	12	156	116	34	-	82	40
Sem declaração	-	-	-	-	-	-	-	-	-	-	-	-
Calçada												

ANUÁRIO ESTATÍSTICO DO ESTADO DA PARAÍBA - 2011 IDEME

II - Características Demográficas e Sociais

2.1 - Demografia

2.1.2 - Domicílios

2.1.2.2 - Características dos Domicílios e Entorno

Tabela 03 - Domicílios particulares permanentes e moradores em domicílios particulares permanentes, por existência de banheiro ou sanitário e tipo de esgotamento sanitário, segundo as características do entorno nos municípios - Paraíba - 2010

Características do entorno e municípios	Domicílios particulares permanentes						Moradores em domicílios particulares permanentes					
	Total	Existência de banheiro ou sanitário					Total	Existência de banheiro ou sanitário				
		Tinham				Não tinham		Tinham				Não tinham
		Total	Tipo de esgotamento sanitário					Total	Tipo de esgotamento sanitário			
			Rede geral de esgoto ou pluvial	Fossa séptica	Outro				Rede geral de esgoto ou pluvial	Fossa séptica	Outro	
Existe	217	185	9	-	176	32	755	651	29	-	622	104
Não existe	65	54	12	-	42	11	241	203	48	-	155	38
Sem declaração	-	-	-	-	-	-	-	-	-	-	-	-
Meio-fio / guia												
Existe	250	217	21	-	196	33	882	774	77	-	697	108
Não existe	32	22	-	-	22	10	114	80	-	-	80	34
Sem declaração	-	-	-	-	-	-	-	-	-	-	-	-
Bueiro / boca de lobo												
Existe	36	33	9	-	24	3	128	112	34	-	78	16
Não existe	246	206	12	-	194	40	868	742	43	-	699	126
Sem declaração	-	-	-	-	-	-	-	-	-	-	-	-
Rampa para cadeirante												
Existe	-	-	-	-	-	-	-	-	-	-	-	-
Não existe	282	239	21	-	218	43	996	854	77	-	777	142
Sem declaração	-	-	-	-	-	-	-	-	-	-	-	-
Arborização												
Existe	268	230	21	-	209	38	943	817	77	-	740	126
Não existe	14	9	-	-	9	5	53	37	-	-	37	16
Sem declaração	-	-	-	-	-	-	-	-	-	-	-	-
Esgoto a céu aberto												
Existe	119	101	20	-	81	18	416	345	73	-	272	71
Não existe	163	138	1	-	137	25	580	509	4	-	505	71
Sem declaração	-	-	-	-	-	-	-	-	-	-	-	-
Lixo acumulado nos logradouros												
Existe	60	49	7	-	42	11	216	168	21	-	147	48
Não existe	222	190	14	-	176	32	780	686	56	-	630	94
Sem declaração	-	-	-	-	-	-	-	-	-	-	-	-
Vista Serrana	**425**	**418**	**179**	**-**	**239**	**7**	**1.572**	**1.546**	**613**	**-**	**933**	**26**
Identificação do logradouro												
Existe	274	271	122	-	149	3	996	985	405	-	580	11
Não existe	151	147	57	-	90	4	576	561	208	-	353	15
Sem declaração	-	-	-	-	-	-	-	-	-	-	-	-
Iluminação pública												
Existe	401	395	177	-	218	6	1.486	1.463	605	-	858	23
Não existe	24	23	2	-	21	1	86	83	8	-	75	3
Sem declaração	-	-	-	-	-	-	-	-	-	-	-	-
Pavimentação												
Existe	307	303	160	-	143	4	1.110	1.099	545	-	554	11
Não existe	118	115	19	-	96	3	462	447	68	-	379	15
Sem declaração	-	-	-	-	-	-	-	-	-	-	-	-
Calçada												
Existe	322	319	167	-	152	3	1.153	1.145	563	-	582	8
Não existe	103	99	12	-	87	4	419	401	50	-	351	18
Sem declaração	-	-	-	-	-	-	-	-	-	-	-	-
Meio-fio / guia												
Existe	313	309	165	-	144	4	1.125	1.114	556	-	558	11
Não existe	112	109	14	-	95	3	447	432	57	-	375	15
Sem declaração	-	-	-	-	-	-	-	-	-	-	-	-
Bueiro / boca de lobo												
Existe	10	10	9	-	1	-	27	27	23	-	4	-
Não existe	415	408	170	-	238	7	1.545	1.519	590	-	929	26
Sem declaração	-	-	-	-	-	-	-	-	-	-	-	-
Rampa para cadeirante												
Existe	12	12	2	-	10	-	50	50	9	-	41	-
Não existe	413	406	177	-	229	7	1.522	1.496	604	-	892	26
Sem declaração	-	-	-	-	-	-	-	-	-	-	-	-
Arborização												
Existe	382	376	174	-	202	6	1.408	1.385	592	-	793	23
Não existe	43	42	5	-	37	1	164	161	21	-	140	3
Sem declaração	-	-	-	-	-	-	-	-	-	-	-	-
Esgoto a céu aberto												
Existe	231	226	99	-	127	5	852	831	342	-	489	21
Não existe	194	192	80	-	112	2	720	715	271	-	444	5
Sem declaração	-	-	-	-	-	-	-	-	-	-	-	-
Lixo acumulado nos logradouros												

ANUÁRIO ESTATÍSTICO DO ESTADO DA PARAÍBA - 2011

II - Características Demográficas e Sociais

2.1 - Demografia

2.1.2 - Domicílios

2.1.2.2 - Características dos Domicílios e Entorno

Tabela 03 - Domicílios particulares permanentes e moradores em domicílios particulares permanentes, por existência de banheiro ou sanitário e tipo de esgotamento sanitário, segundo as características do entorno nos municípios - Paraíba - 2010

Características do entorno e municípios	Domicílios particulares permanentes						Moradores em domicílios particulares permanentes					
	Total	Existência de banheiro ou sanitário					Total	Existência de banheiro ou sanitário				
		Tinham				Não tinham		Tinham				Não tinham
		Total	Tipo de esgotamento sanitário					Total	Tipo de esgotamento sanitário			
			Rede geral de esgoto ou pluvial	Fossa séptica	Outro				Rede geral de esgoto ou pluvial	Fossa séptica	Outro	
Existe	37	36	9	-	27	1	158	151	41	-	110	7
Não existe	388	382	170	-	212	6	1.414	1.395	572	-	823	19
Sem declaração	-	-	-	-	-	-	-	-	-	-	-	-
Zabelê	**488**	**476**	**357**	**-**	**119**	**12**	**1.469**	**1.438**	**1.058**	**-**	**380**	**31**
Identificação do logradouro												
Existe	387	378	283	-	95	9	1.134	1.112	819	-	293	22
Não existe	101	98	74	-	24	3	335	326	239	-	87	9
Sem declaração	-	-	-	-	-	-	-	-	-	-	-	-
Iluminação pública												
Existe	480	469	353	-	116	11	1.444	1.418	1.050	-	368	26
Não existe	8	7	4	-	3	1	25	20	8	-	12	5
Sem declaração	-	-	-	-	-	-	-	-	-	-	-	-
Pavimentação												
Existe	318	313	283	-	30	5	918	908	822	-	86	10
Não existe	170	163	74	-	89	7	551	530	236	-	294	21
Sem declaração	-	-	-	-	-	-	-	-	-	-	-	-
Calçada												
Existe	322	317	291	-	26	5	921	911	842	-	69	10
Não existe	166	159	66	-	93	7	548	527	216	-	311	21
Sem declaração	-	-	-	-	-	-	-	-	-	-	-	-
Meio-fio / guia												
Existe	318	313	283	-	30	5	920	910	824	-	86	10
Não existe	170	163	74	-	89	7	549	528	234	-	294	21
Sem declaração	-	-	-	-	-	-	-	-	-	-	-	-
Bueiro / boca de lobo												
Existe	-	-	-	-	-	-	-	-	-	-	-	-
Não existe	488	476	357	-	119	12	1.469	1.438	1.058	-	380	31
Sem declaração	-	-	-	-	-	-	-	-	-	-	-	-
Rampa para cadeirante												
Existe	-	-	-	-	-	-	-	-	-	-	-	-
Não existe	488	476	357	-	119	12	1.469	1.438	1.058	-	380	31
Sem declaração	-	-	-	-	-	-	-	-	-	-	-	-
Arborização												
Existe	465	454	345	-	109	11	1.397	1.371	1.030	-	341	26
Não existe	23	22	12	-	10	1	72	67	28	-	39	5
Sem declaração	-	-	-	-	-	-	-	-	-	-	-	-
Esgoto a céu aberto												
Existe	29	29	3	-	26	-	99	99	4	-	95	-
Não existe	459	447	354	-	93	12	1.370	1.339	1.054	-	285	31
Sem declaração	-	-	-	-	-	-	-	-	-	-	-	-
Lixo acumulado nos logradouros												
Existe	16	16	8	-	8	-	48	48	24	-	24	-
Não existe	472	460	349	-	111	12	1.421	1.390	1.034	-	356	31
Sem declaração	-	-	-	-	-	-	-	-	-	-	-	-

Fonte: IBGE, Resultados do Universo do Censo Demográfico 2010.

Nota: Não constam do universo da pesquisa as áreas sem ordenamento urbano regular, nas quais não foi possível identificar face de quadra.

(1) Domicílios em quadras-face onde foi possível fazer a associação das características do entorno.

ANUÁRIO ESTATÍSTICO DO ESTADO DA PARAÍBA - 2011

II - Características Demográficas e Sociais

2.1 - Demografia

2.1.2 - Domicílios

2.1.2.2 - Características dos Domicílios e Entorno

Tabela 04 - Domicílios particulares permanentes e moradores em domicílios particulares permanentes, por destino do lixo, segundo as características do entorno nos municípios - Paraíba - 2010

Características do entorno e municípios	Domicílios particulares permanentes					Moradores em domicílios particulares permanentes				
	Total	Destino do lixo				Total	Destino do lixo			
		Coletado			Outro		Coletado			Outro
		Total	Diretamente por serviço de limpeza	Em caçamba de serviço de limpeza			Total	Diretamente por serviço de limpeza	Em caçamba de serviço de limpeza	
Total (1)	**824 144**	**795 764**	**728 429**	**67 335**	**28 380**	**2 806 125**	**2 704 281**	**2 474 797**	**229 484**	**101 844**
Água Branca	**1 207**	**1 203**	**7**	**1 196**	**4**	**4 059**	**4 041**	**16**	**4 025**	**18**
Identificação do logradouro										
Existe	679	678	5	673	1	2 301	2 297	9	2 288	4
Não existe	528	525	2	523	3	1 758	1 744	7	1 737	14
Sem declaração	-	-	-	-	-	-	-	-	-	-
Iluminação pública										
Existe	1 158	1 155	7	1 148	3	3 881	3 870	16	3 854	11
Não existe	49	48	-	48	1	178	171	-	171	7
Sem declaração	-	-	-	-	-	-	-	-	-	-
Pavimentação										
Existe	1 091	1 090	7	1 083	1	3 624	3 620	16	3 604	4
Não existe	116	113	-	113	3	435	421	-	421	14
Sem declaração	-	-	-	-	-	-	-	-	-	-
Calçada										
Existe	1 140	1 136	7	1 129	4	3 819	3 801	16	3 785	18
Não existe	67	67	-	67	-	240	240	-	240	-
Sem declaração	-	-	-	-	-	-	-	-	-	-
Meio-fio / guia										
Existe	1 099	1 098	7	1 091	1	3 658	3 654	16	3 638	4
Não existe	108	105	-	105	3	401	387	-	387	14
Sem declaração	-	-	-	-	-	-	-	-	-	-
Bueiro / boca de lobo										
Existe	6	6	-	6	-	20	20	-	20	-
Não existe	1 201	1 197	7	1 190	4	4 039	4 021	16	4 005	18
Sem declaração	-	-	-	-	-	-	-	-	-	-
Rampa para cadeirante										
Existe	17	17	-	17	-	40	40	-	40	-
Não existe	1 190	1 186	7	1 179	4	4 019	4 001	16	3 985	18
Sem declaração	-	-	-	-	-	-	-	-	-	-
Arborização										
Existe	1 109	1 106	6	1 100	3	3 723	3 712	15	3 697	11
Não existe	98	97	1	96	1	336	329	1	328	7
Sem declaração	-	-	-	-	-	-	-	-	-	-
Esgoto a céu aberto										
Existe	52	52	-	52	-	197	197	-	197	-
Não existe	1 155	1 151	7	1 144	4	3 862	3 844	16	3 828	18
Sem declaração	-	-	-	-	-	-	-	-	-	-
Lixo acumulado nos logradouros										
Existe	-	-	-	-	-	-	-	-	-	-
Não existe	1 207	1 203	7	1 196	4	4 059	4 041	16	4 025	18
Sem declaração	-	-	-	-	-	-	-	-	-	-
Aguiar	**863**	**832**	**831**	**1**	**31**	**2 699**	**2 589**	**2 587**	**2**	**110**
Identificação do logradouro										
Existe	315	305	305	-	10	914	884	884	-	30
Não existe	548	527	526	1	21	1 785	1 705	1 703	2	80
Sem declaração	-	-	-	-	-	-	-	-	-	-
Iluminação pública										
Existe	824	799	798	1	25	2 569	2 482	2 480	2	87
Não existe	39	33	33	-	6	130	107	107	-	23
Sem declaração	-	-	-	-	-	-	-	-	-	-
Pavimentação										
Existe	619	614	614	-	5	1 883	1 861	1 861	-	22
Não existe	244	218	217	1	26	816	728	726	2	88
Sem declaração	-	-	-	-	-	-	-	-	-	-
Calçada										
Existe	673	662	661	1	11	2 071	2 030	2 028	2	41
Não existe	190	170	170	-	20	628	559	559	-	69
Sem declaração	-	-	-	-	-	-	-	-	-	-
Meio-fio / guia										

ANUÁRIO ESTATÍSTICO DO ESTADO DA PARAÍBA - 2011

II - Características Demográficas e Sociais

2.1 - Demografia

2.1.2 - Domicílios

2.1.2.2 - Características dos Domicílios e Entorno

Tabela 04 - Domicílios particulares permanentes e moradores em domicílios particulares permanentes, por destino do lixo, segundo as características do entorno nos municípios - Paraíba - 2010

Características do entorno e municípios	Domicílios particulares permanentes					Moradores em domicílios particulares permanentes				
	Total	Destino do lixo				Total	Destino do lixo			
		Coletado			Outro		Coletado			Outro
		Total	Diretamente por serviço de limpeza	Em caçamba de serviço de limpeza			Total	Diretamente por serviço de limpeza	Em caçamba de serviço de limpeza	
Existe	595	588	587	1	7	1 784	1 756	1 754	2	28
Não existe	268	244	244	-	24	915	833	833	-	82
Sem declaração	-	-	-	-	-	-	-	-	-	-
Bueiro / boca de lobo										
Existe	6	6	6	-	-	20	20	20	-	-
Não existe	857	826	825	1	31	2 679	2 569	2 567	2	110
Sem declaração	-	-	-	-	-	-	-	-	-	-
Rampa para cadeirante										
Existe	10	10	10	-	-	36	36	36	-	-
Não existe	853	822	821	1	31	2 663	2 553	2 551	2	110
Sem declaração	-	-	-	-	-	-	-	-	-	-
Arborização										
Existe	819	788	787	1	31	2 555	2 445	2 443	2	110
Não existe	44	44	44	-	-	144	144	144	-	-
Sem declaração	-	-	-	-	-	-	-	-	-	-
Esgoto a céu aberto										
Existe	22	20	20	-	2	77	72	72	-	5
Não existe	841	812	811	1	29	2 622	2 517	2 515	2	105
Sem declaração	-	-	-	-	-	-	-	-	-	-
Lixo acumulado nos logradouros										
Existe	17	13	13	-	4	63	47	47	-	16
Não existe	846	819	818	1	27	2 636	2 542	2 540	2	94
Sem declaração	-	-	-	-	-	-	-	-	-	-
Alagoa Grande	**5 137**	**4 838**	**4 540**	**298**	**299**	**17 520**	**16 351**	**15 275**	**1 076**	**1 169**
Identificação do logradouro										
Existe	2 380	2 342	2 298	44	38	7 918	7 780	7 622	158	138
Não existe	2 757	2 496	2 242	254	261	9 602	8 571	7 653	918	1 031
Sem declaração	-	-	-	-	-	-	-	-	-	-
Iluminação pública										
Existe	5 075	4 792	4 499	293	283	17 281	16 185	15 128	1 057	1 096
Não existe	62	46	41	5	16	239	166	147	19	73
Sem declaração	-	-	-	-	-	-	-	-	-	-
Pavimentação										
Existe	4 634	4 526	4 293	233	108	15 542	15 152	14 319	833	390
Não existe	503	312	247	65	191	1 978	1 199	956	243	779
Sem declaração	-	-	-	-	-	-	-	-	-	-
Calçada										
Existe	4 201	4 082	3 972	110	119	14 040	13 599	13 190	409	441
Não existe	936	756	568	188	180	3 480	2 752	2 085	667	728
Sem declaração	-	-	-	-	-	-	-	-	-	-
Meio-fio / guia										
Existe	4 589	4 472	4 237	235	117	15 407	14 968	14 120	848	439
Não existe	548	366	303	63	182	2 113	1 383	1 155	228	730
Sem declaração	-	-	-	-	-	-	-	-	-	-
Bueiro / boca de lobo										
Existe	1 076	993	982	11	83	3 642	3 322	3 276	46	320
Não existe	4 061	3 845	3 558	287	216	13 878	13 029	11 999	1 030	849
Sem declaração	-	-	-	-	-	-	-	-	-	-
Rampa para cadeirante										
Existe	11	11	11	-	-	41	41	41	-	-
Não existe	5 126	4 827	4 529	298	299	17 479	16 310	15 234	1 076	1 169
Sem declaração	-	-	-	-	-	-	-	-	-	-
Arborização										
Existe	4 389	4 222	3 970	252	167	14 945	14 320	13 411	909	625
Não existe	748	616	570	46	132	2 575	2 031	1 864	167	544
Sem declaração	-	-	-	-	-	-	-	-	-	-
Esgoto a céu aberto										
Existe	962	811	784	27	151	3 590	2 950	2 858	92	640
Não existe	4 175	4 027	3 756	271	148	13 930	13 401	12 417	984	529
Sem declaração	-	-	-	-	-	-	-	-	-	-

ANUÁRIO ESTATÍSTICO DO ESTADO DA PARAÍBA - 2011 IDEME

II - Características Demográficas e Sociais

2.1 - Demografia

2.1.2 - Domicílios

2.1.2.2 - Características dos Domicílios e Entorno

Tabela 04 - Domicílios particulares permanentes e moradores em domicílios particulares permanentes, por destino do lixo, segundo as características do entorno nos municípios - Paraíba - 2010

Características do entorno e municípios	Domicílios particulares permanentes					Moradores em domicílios particulares permanentes				
	Total	Destino do lixo				Total	Destino do lixo			
		Coletado			Outro		Coletado			Outro
		Total	Diretamente por serviço de limpeza	Em caçamba de serviço de limpeza			Total	Diretamente por serviço de limpeza	Em caçamba de serviço de limpeza	
Lixo acumulado nos logradouros										
Existe	80	57	57	-	23	319	220	220	-	99
Não existe	5 057	4 781	4 483	298	276	17 201	16 131	15 055	1 076	1 070
Sem declaração	-	-	-	-	-	-	-	-	-	-
Alagoa Nova	**2 833**	**2 806**	**1 884**	**922**	**27**	**9 794**	**9 680**	**6 485**	**3 195**	**114**
Identificação do logradouro										
Existe	2 476	2 458	1 682	776	18	8 521	8 444	5 763	2 681	77
Não existe	356	348	202	146	8	1 267	1 236	722	514	31
Sem declaração	1	-	-	-	1	6	-	-	-	6
Iluminação pública										
Existe	2 782	2 761	1 871	890	21	9 575	9 499	6 439	3 060	76
Não existe	50	45	13	32	5	213	181	46	135	32
Sem declaração	1	-	-	-	1	6	-	-	-	6
Pavimentação										
Existe	2 350	2 336	1 621	715	14	8 034	7 971	5 556	2 415	63
Não existe	482	470	263	207	12	1 754	1 709	929	780	45
Sem declaração	1	-	-	-	1	6	-	-	-	6
Calçada										
Existe	2 179	2 168	1 511	657	11	7 377	7 338	5 146	2 192	39
Não existe	653	638	373	265	15	2 411	2 342	1 339	1 003	69
Sem declaração	1	-	-	-	1	6	-	-	-	6
Meio-fio / guia										
Existe	2 358	2 344	1 609	735	14	8 054	7 991	5 499	2 492	63
Não existe	474	462	275	187	12	1 734	1 689	986	703	45
Sem declaração	1	-	-	-	1	6	-	-	-	6
Bueiro / boca de lobo										
Existe	638	638	493	145	-	2 171	2 171	1 689	482	-
Não existe	2 194	2 168	1 391	777	26	7 617	7 509	4 796	2 713	108
Sem declaração	1	-	-	-	1	6	-	-	-	6
Rampa para cadeirante										
Existe	-	-	-	-	-	-	-	-	-	-
Não existe	2 832	2 806	1 884	922	26	9 788	9 680	6 485	3 195	108
Sem declaração	1	-	-	-	1	6	-	-	-	6
Arborização										
Existe	1 917	1 899	1 265	634	18	6 530	6 459	4 324	2 135	71
Não existe	915	907	619	288	8	3 258	3 221	2 161	1 060	37
Sem declaração	1	-	-	-	1	6	-	-	-	6
Esgoto a céu aberto										
Existe	748	738	521	217	10	2 732	2 691	1 834	857	41
Não existe	2 084	2 068	1 363	705	16	7 056	6 989	4 651	2 338	67
Sem declaração	1	-	-	-	1	6	-	-	-	6
Lixo acumulado nos logradouros										
Existe	40	39	8	31	1	168	165	36	129	3
Não existe	2 792	2 767	1 876	891	25	9 620	9 515	6 449	3 066	105
Sem declaração	1	-	-	-	1	6	-	-	-	6
Alagoinha	**2 476**	**2 415**	**2 303**	**112**	**61**	**8 998**	**8 753**	**8 332**	**421**	**245**
Identificação do logradouro										
Existe	466	464	463	1	2	1 630	1 623	1 622	1	7
Não existe	2 008	1 949	1 838	111	59	7 359	7 121	6 701	420	238
Sem declaração	2	2	2	-	-	9	9	9	-	-
Iluminação pública										
Existe	2 441	2 386	2 276	110	55	8 860	8 639	8 221	418	221
Não existe	33	27	25	2	6	129	105	102	3	24
Sem declaração	2	2	2	-	-	9	9	9	-	-
Pavimentação										
Existe	1 702	1 690	1 684	6	12	6 021	5 973	5 960	13	48
Não existe	772	723	617	106	49	2 968	2 771	2 363	408	197
Sem declaração	2	2	2	-	-	9	9	9	-	-
Calçada										
Existe	1 475	1 467	1 465	2	8	5 141	5 104	5 097	7	37

ANUÁRIO ESTATÍSTICO DO ESTADO DA PARAÍBA - 2011

II - Características Demográficas e Sociais

2.1 - Demografia

2.1.2 - Domicílios

2.1.2.2 - Características dos Domicílios e Entorno

Tabela 04 - Domicílios particulares permanentes e moradores em domicílios particulares permanentes, por destino do lixo, segundo as características do entorno nos municípios - Paraíba - 2010

Características do entorno e municípios	Domicílios particulares permanentes					Moradores em domicílios particulares permanentes				
	Total	Destino do lixo				Total	Destino do lixo			
		Coletado			Outro		Coletado			Outro
		Total	Diretamente por serviço de limpeza	Em caçamba de serviço de limpeza			Total	Diretamente por serviço de limpeza	Em caçamba de serviço de limpeza	
Não existe	999	946	836	110	53	3 848	3 640	3 226	414	208
Sem declaração	2	2	2	-	-	9	9	9	-	-
Meio-fio / guia										
Existe	1 868	1 856	1 850	6	12	6 599	6 551	6 538	13	48
Não existe	606	557	451	106	49	2 390	2 193	1 785	408	197
Sem declaração	2	2	2	-	-	9	9	9	-	-
Bueiro / boca de lobo										
Existe	501	498	498	-	3	1 796	1 778	1 778	-	18
Não existe	1 973	1 915	1 803	112	58	7 193	6 966	6 545	421	227
Sem declaração	2	2	2	-	-	9	9	9	-	-
Rampa para cadeirante										
Existe	11	11	11	-	-	40	40	40	-	-
Não existe	2 463	2 402	2 290	112	61	8 949	8 704	8 283	421	245
Sem declaração	2	2	2	-	-	9	9	9	-	-
Arborização										
Existe	1 981	1 936	1 839	97	45	7 251	7 067	6 684	383	184
Não existe	493	477	462	15	16	1 738	1 677	1 639	38	61
Sem declaração	2	2	2	-	-	9	9	9	-	-
Esgoto a céu aberto										
Existe	1 672	1 618	1 509	109	54	6 213	6 001	5 588	413	212
Não existe	802	795	792	3	7	2 776	2 743	2 735	8	33
Sem declaração	2	2	2	-	-	9	9	9	-	-
Lixo acumulado nos logradouros										
Existe	397	354	274	80	43	1 571	1 397	1 092	305	174
Não existe	2 077	2 059	2 027	32	18	7 418	7 347	7 231	116	71
Sem declaração	2	2	2	-	-	9	9	9	-	-
Alcantil	**637**	**614**	**421**	**193**	**23**	**2 062**	**1 998**	**1 382**	**616**	**64**
Identificação do logradouro										
Existe	389	378	256	122	11	1 268	1 236	843	393	32
Não existe	241	229	165	64	12	772	740	539	201	32
Sem declaração	7	7	-	7	-	22	22	-	22	-
Iluminação pública										
Existe	603	584	412	172	19	1 960	1 909	1 353	556	51
Não existe	27	23	9	14	4	80	67	29	38	13
Sem declaração	7	7	-	7	-	22	22	-	22	-
Pavimentação										
Existe	282	281	185	96	1	941	940	610	330	1
Não existe	348	326	236	90	22	1 099	1 036	772	264	63
Sem declaração	7	7	-	7	-	22	22	-	22	-
Calçada										
Existe	174	174	100	74	-	591	591	336	255	-
Não existe	456	433	321	112	23	1 449	1 385	1 046	339	64
Sem declaração	7	7	-	7	-	22	22	-	22	-
Meio-fio / guia										
Existe	179	179	109	70	-	611	611	364	247	-
Não existe	451	428	312	116	23	1 429	1 365	1 018	347	64
Sem declaração	7	7	-	7	-	22	22	-	22	-
Bueiro / boca de lobo										
Existe	-	-	-	-	-	-	-	-	-	-
Não existe	630	607	421	186	23	2 040	1 976	1 382	594	64
Sem declaração	7	7	-	7	-	22	22	-	22	-
Rampa para cadeirante										
Existe	-	-	-	-	-	-	-	-	-	-
Não existe	630	607	421	186	23	2 040	1 976	1 382	594	64
Sem declaração	7	7	-	7	-	22	22	-	22	-
Arborização										
Existe	562	541	374	167	21	1 840	1 778	1 234	544	62
Não existe	68	66	47	19	2	200	198	148	50	2
Sem declaração	7	7	-	7	-	22	22	-	22	-
Esgoto a céu aberto										

ANUÁRIO ESTATÍSTICO DO ESTADO DA PARAÍBA - 2011 IDEME

II - Características Demográficas e Sociais

2.1 - Demografia

2.1.2 - Domicílios

2.1.2.2 - Características dos Domicílios e Entorno

Tabela 04 - Domicílios particulares permanentes e moradores em domicílios particulares permanentes, por destino do lixo, segundo as características do entorno nos municípios - Paraíba - 2010

Características do entorno e municípios	Domicílios particulares permanentes					Moradores em domicílios particulares permanentes				
	Total	Destino do lixo				Total	Destino do lixo			
		Coletado			Outro		Coletado			Outro
		Total	Diretamente por serviço de limpeza	Em caçamba de serviço de limpeza			Total	Diretamente por serviço de limpeza	Em caçamba de serviço de limpeza	
Existe	273	271	212	59	2	903	901	724	177	2
Não existe	357	336	209	127	21	1 137	1 075	658	417	62
Sem declaração	7	7	-	7	-	22	22	-	22	-
Lixo acumulado nos logradouros										
Existe	64	55	50	5	9	201	168	149	19	33
Não existe	566	552	371	181	14	1 839	1 808	1 233	575	31
Sem declaração	7	7	-	7	-	22	22	-	22	-
Algodão de Jandaíra	**353**	**333**	**333**	**-**	**20**	**1 231**	**1 173**	**1 173**	**-**	**58**
Identificação do logradouro										
Existe	81	77	77	-	4	274	265	265	-	9
Não existe	271	256	256	-	15	956	908	908	-	48
Sem declaração	1	-	-	-	1	1	-	-	-	1
Iluminação pública										
Existe	351	332	332	-	19	1 226	1 169	1 169	-	57
Não existe	1	1	1	-	-	4	4	4	-	-
Sem declaração	1	-	-	-	1	1	-	-	-	1
Pavimentação										
Existe	241	228	228	-	13	816	780	780	-	36
Não existe	111	105	105	-	6	414	393	393	-	21
Sem declaração	1	-	-	-	1	1	-	-	-	1
Calçada										
Existe	265	250	250	-	15	921	877	877	-	44
Não existe	87	83	83	-	4	309	296	296	-	13
Sem declaração	1	-	-	-	1	1	-	-	-	1
Meio-fio / guia										
Existe	241	228	228	-	13	816	780	780	-	36
Não existe	111	105	105	-	6	414	393	393	-	21
Sem declaração	1	-	-	-	1	1	-	-	-	1
Bueiro / boca de lobo										
Existe	40	40	40	-	-	141	141	141	-	-
Não existe	312	293	293	-	19	1 089	1 032	1 032	-	57
Sem declaração	1	-	-	-	1	1	-	-	-	1
Rampa para cadeirante										
Existe	-	-	-	-	-	-	-	-	-	-
Não existe	352	333	333	-	19	1 230	1 173	1 173	-	57
Sem declaração	1	-	-	-	1	1	-	-	-	1
Arborização										
Existe	352	333	333	-	19	1 230	1 173	1 173	-	57
Não existe	-	-	-	-	-	-	-	-	-	-
Sem declaração	1	-	-	-	1	1	-	-	-	1
Esgoto a céu aberto										
Existe	61	56	56	-	5	217	208	208	-	9
Não existe	291	277	277	-	14	1 013	965	965	-	48
Sem declaração	1	-	-	-	1	1	-	-	-	1
Lixo acumulado nos logradouros										
Existe	6	5	5	-	1	22	20	20	-	2
Não existe	346	328	328	-	18	1 208	1 153	1 153	-	55
Sem declaração	1	-	-	-	1	1	-	-	-	1
Alhandra	**3 162**	**2 834**	**2 764**	**70**	**328**	**11 119**	**9 926**	**9 654**	**272**	**1 193**
Identificação do logradouro										
Existe	1 541	1 497	1 490	7	44	5 368	5 218	5 195	23	150
Não existe	1 581	1 311	1 248	63	270	5 610	4 618	4 369	249	992
Sem declaração	40	26	26	-	14	141	90	90	-	51
Iluminação pública										
Existe	3 025	2 742	2 673	69	283	10 603	9 590	9 324	266	1 013
Não existe	97	66	65	1	31	375	246	240	6	129
Sem declaração	40	26	26	-	14	141	90	90	-	51
Pavimentação										
Existe	1 445	1 404	1 398	6	41	5 027	4 873	4 853	20	154
Não existe	1 677	1 404	1 340	64	273	5 951	4 963	4 711	252	988

ANUÁRIO ESTATÍSTICO DO ESTADO DA PARAÍBA - 2011

II - Características Demográficas e Sociais

2.1 - Demografia

2.1.2 - Domicílios

2.1.2.2 - Características dos Domicílios e Entorno

Tabela 04 - Domicílios particulares permanentes e moradores em domicílios particulares permanentes, por destino do lixo, segundo as características do entorno nos municípios - Paraíba - 2010

Características do entorno e municípios	Domicílios particulares permanentes					Moradores em domicílios particulares permanentes				
	Total	Destino do lixo				Total	Destino do lixo			
		Coletado			Outro		Coletado			Outro
		Total	Diretamente por serviço de limpeza	Em caçamba de serviço de limpeza			Total	Diretamente por serviço de limpeza	Em caçamba de serviço de limpeza	
Sem declaração	40	26	26	-	14	141	90	90	-	51
Calçada										
Existe	165	165	163	2	-	509	509	503	6	-
Não existe	2 957	2 643	2 575	68	314	10 469	9 327	9 061	266	1 142
Sem declaração	40	26	26	-	14	141	90	90	-	51
Meio-fio / guia										
Existe	1 305	1 271	1 268	3	34	4 558	4 433	4 424	9	125
Não existe	1 817	1 537	1 470	67	280	6 420	5 403	5 140	263	1 017
Sem declaração	40	26	26	-	14	141	90	90	-	51
Bueiro / boca de lobo										
Existe	38	37	37	-	1	146	142	142	-	4
Não existe	3 084	2 771	2 701	70	313	10 832	9 694	9 422	272	1 138
Sem declaração	40	26	26	-	14	141	90	90	-	51
Rampa para cadeirante										
Existe	14	14	11	3	-	45	45	36	9	-
Não existe	3 108	2 794	2 727	67	314	10 933	9 791	9 528	263	1 142
Sem declaração	40	26	26	-	14	141	90	90	-	51
Arborização										
Existe	1 178	1 058	1 031	27	120	4 168	3 740	3 636	104	428
Não existe	1 944	1 750	1 707	43	194	6 810	6 096	5 928	168	714
Sem declaração	40	26	26	-	14	141	90	90	-	51
Esgoto a céu aberto										
Existe	2 962	2 707	2 638	69	255	10 399	9 477	9 211	266	922
Não existe	160	101	100	1	59	579	359	353	6	220
Sem declaração	40	26	26	-	14	141	90	90	-	51
Lixo acumulado nos logradouros										
Existe	-	-	-	-	-	-	-	-	-	-
Não existe	3 122	2 808	2 738	70	314	10 978	9 836	9 564	272	1 142
Sem declaração	40	26	26	-	14	141	90	90	-	51
Amparo	**340**	**336**	**336**	**-**	**4**	**1 062**	**1 052**	**1 052**	**-**	**10**
Identificação do logradouro										
Existe	33	33	33	-	-	101	101	101	-	-
Não existe	307	303	303	-	4	961	951	951	-	10
Sem declaração	-	-	-	-	-	-	-	-	-	-
Iluminação pública										
Existe	325	323	323	-	2	1 018	1 012	1 012	-	6
Não existe	15	13	13	-	2	44	40	40	-	4
Sem declaração	-	-	-	-	-	-	-	-	-	-
Pavimentação										
Existe	257	257	257	-	-	786	786	786	-	-
Não existe	83	79	79	-	4	276	266	266	-	10
Sem declaração	-	-	-	-	-	-	-	-	-	-
Calçada										
Existe	224	223	223	-	1	693	691	691	-	2
Não existe	116	113	113	-	3	369	361	361	-	8
Sem declaração	-	-	-	-	-	-	-	-	-	-
Meio-fio / guia										
Existe	254	254	254	-	-	777	777	777	-	-
Não existe	86	82	82	-	4	285	275	275	-	10
Sem declaração	-	-	-	-	-	-	-	-	-	-
Bueiro / boca de lobo										
Existe	88	88	88	-	-	273	273	273	-	-
Não existe	252	248	248	-	4	789	779	779	-	10
Sem declaração	-	-	-	-	-	-	-	-	-	-
Rampa para cadeirante										
Existe	-	-	-	-	-	-	-	-	-	-
Não existe	340	336	336	-	4	1 062	1 052	1 052	-	10
Sem declaração	-	-	-	-	-	-	-	-	-	-
Arborização										
Existe	319	317	317	-	2	991	985	985	-	6

ANUÁRIO ESTATÍSTICO DO ESTADO DA PARAÍBA - 2011

II - Características Demográficas e Sociais

2.1 - Demografia

2.1.2 - Domicílios

2.1.2.2 - Características dos Domicílios e Entorno

Tabela 04 - Domicílios particulares permanentes e moradores em domicílios particulares permanentes, por destino do lixo, segundo as características do entorno nos municípios - Paraíba - 2010

Características do entorno e municípios	Domicílios particulares permanentes					Moradores em domicílios particulares permanentes				
	Total	Destino do lixo				Total	Destino do lixo			
		Coletado			Outro		Coletado			Outro
		Total	Diretamente por serviço de limpeza	Em caçamba de serviço de limpeza			Total	Diretamente por serviço de limpeza	Em caçamba de serviço de limpeza	
Não existe	21	19	19	-	2	71	67	67	-	4
Sem declaração	-	-	-	-	-	-	-	-	-	-
Esgoto a céu aberto										
Existe	91	89	89	-	2	302	296	296	-	6
Não existe	249	247	247	-	2	760	756	756	-	4
Sem declaração	-	-	-	-	-	-	-	-	-	-
Lixo acumulado nos logradouros										
Existe	2	1	1	-	1	4	1	1	-	3
Não existe	338	335	335	-	3	1 058	1 051	1 051	-	7
Sem declaração	-	-	-	-	-	-	-	-	-	-
Aparecida	**1 055**	**1 011**	**279**	**732**	**44**	**3 635**	**3 483**	**943**	**2 540**	**152**
Identificação do logradouro										
Existe	868	851	243	608	17	2 973	2 916	825	2 091	57
Não existe	160	133	36	97	27	572	477	118	359	95
Sem declaração	27	27	-	27	-	90	90	-	90	-
Iluminação pública										
Existe	1 016	976	278	698	40	3 499	3 361	940	2 421	138
Não existe	12	8	1	7	4	46	32	3	29	14
Sem declaração	27	27	-	27	-	90	90	-	90	-
Pavimentação										
Existe	797	781	275	506	16	2 718	2 673	929	1 744	45
Não existe	231	203	4	199	28	827	720	14	706	107
Sem declaração	27	27	-	27	-	90	90	-	90	-
Calçada										
Existe	760	753	275	478	7	2 578	2 560	929	1 631	18
Não existe	268	231	4	227	37	967	833	14	819	134
Sem declaração	27	27	-	27	-	90	90	-	90	-
Meio-fio / guia										
Existe	833	826	275	551	7	2 850	2 832	929	1 903	18
Não existe	195	158	4	154	37	695	561	14	547	134
Sem declaração	27	27	-	27	-	90	90	-	90	-
Bueiro / boca de lobo										
Existe	-	-	-	-	-	-	-	-	-	-
Não existe	1 028	984	279	705	44	3 545	3 393	943	2 450	152
Sem declaração	27	27	-	27	-	90	90	-	90	-
Rampa para cadeirante										
Existe	4	4	3	1	-	14	14	9	5	-
Não existe	1 024	980	276	704	44	3 531	3 379	934	2 445	152
Sem declaração	27	27	-	27	-	90	90	-	90	-
Arborização										
Existe	1 020	979	277	702	41	3 523	3 379	938	2 441	144
Não existe	8	5	2	3	3	22	14	5	9	8
Sem declaração	27	27	-	27	-	90	90	-	90	-
Esgoto a céu aberto										
Existe	732	711	161	550	21	2 532	2 467	543	1 924	65
Não existe	296	273	118	155	23	1 013	926	400	526	87
Sem declaração	27	27	-	27	-	90	90	-	90	-
Lixo acumulado nos logradouros										
Existe	-	-	-	-	-	-	-	-	-	-
Não existe	1 028	984	279	705	44	3 545	3 393	943	2 450	152
Sem declaração	27	27	-	27	-	90	90	-	90	-
Araçagi	**2 032**	**1 991**	**1 940**	**51**	**41**	**6 774**	**6 649**	**6 468**	**181**	**125**
Identificação do logradouro										
Existe	629	627	603	24	2	2 143	2 140	2 054	86	3
Não existe	1 403	1 364	1 337	27	39	4 631	4 509	4 414	95	122
Sem declaração	-	-	-	-	-	-	-	-	-	-
Iluminação pública										
Existe	2 018	1 980	1 929	51	38	6 726	6 616	6 435	181	110
Não existe	14	11	11	-	3	48	33	33	-	15
Sem declaração	-	-	-	-	-	-	-	-	-	-

ANUÁRIO ESTATÍSTICO DO ESTADO DA PARAÍBA - 2011 IDEME

II - Características Demográficas e Sociais

2.1 - Demografia

2.1.2 - Domicílios

2.1.2.2 - Características dos Domicílios e Entorno

Tabela 04 - Domicílios particulares permanentes e moradores em domicílios particulares permanentes, por destino do lixo, segundo as características do entorno nos municípios - Paraíba - 2010

Características do entorno e municípios	Domicílios particulares permanentes					Moradores em domicílios particulares permanentes				
	Total	Destino do lixo				Total	Destino do lixo			
		Coletado			Outro		Coletado			Outro
		Total	Diretamente por serviço de limpeza	Em caçamba de serviço de limpeza			Total	Diretamente por serviço de limpeza	Em caçamba de serviço de limpeza	
Pavimentação										
Existe	1 548	1 520	1 475	45	28	5 088	5 002	4 845	157	86
Não existe	484	471	465	6	13	1 686	1 647	1 623	24	39
Sem declaração	-	-	-	-	-	-	-	-	-	-
Calçada										
Existe	1 533	1 506	1 462	44	27	5 061	4 983	4 829	154	78
Não existe	499	485	478	7	14	1 713	1 666	1 639	27	47
Sem declaração	-	-	-	-	-	-	-	-	-	-
Meio-fio / guia										
Existe	1 564	1 536	1 492	44	28	5 155	5 069	4 918	151	86
Não existe	468	455	448	7	13	1 619	1 580	1 550	30	39
Sem declaração	-	-	-	-	-	-	-	-	-	-
Bueiro / boca de lobo										
Existe	433	430	418	12	3	1 434	1 429	1 395	34	5
Não existe	1 599	1 561	1 522	39	38	5 340	5 220	5 073	147	120
Sem declaração	-	-	-	-	-	-	-	-	-	-
Rampa para cadeirante										
Existe	23	23	23	-	-	68	68	68	-	-
Não existe	2 009	1 968	1 917	51	41	6 706	6 581	6 400	181	125
Sem declaração	-	-	-	-	-	-	-	-	-	-
Arborização										
Existe	1 775	1 737	1 691	46	38	5 884	5 774	5 612	162	110
Não existe	257	254	249	5	3	890	875	856	19	15
Sem declaração	-	-	-	-	-	-	-	-	-	-
Esgoto a céu aberto										
Existe	904	889	858	31	15	3 117	3 072	2 966	106	45
Não existe	1 128	1 102	1 082	20	26	3 657	3 577	3 502	75	80
Sem declaração	-	-	-	-	-	-	-	-	-	-
Lixo acumulado nos logradouros										
Existe	165	163	157	6	2	568	562	545	17	6
Não existe	1 867	1 828	1 783	45	39	6 206	6 087	5 923	164	119
Sem declaração	-	-	-	-	-	-	-	-	-	-
Arara	**2 894**	**2 720**	**2 554**	**166**	**174**	**8 899**	**8 335**	**7 777**	**558**	**564**
Identificação do logradouro										
Existe	2 143	2 059	2 001	58	84	6 493	6 221	6 032	189	272
Não existe	751	661	553	108	90	2 406	2 114	1 745	369	292
Sem declaração	-	-	-	-	-	-	-	-	-	-
Iluminação pública										
Existe	2 844	2 683	2 524	159	161	8 742	8 219	7 686	533	523
Não existe	50	37	30	7	13	157	116	91	25	41
Sem declaração	-	-	-	-	-	-	-	-	-	-
Pavimentação										
Existe	2 577	2 464	2 383	81	113	7 842	7 486	7 214	272	356
Não existe	317	256	171	85	61	1 057	849	563	286	208
Sem declaração	-	-	-	-	-	-	-	-	-	-
Calçada										
Existe	2 306	2 222	2 191	31	84	6 993	6 724	6 615	109	269
Não existe	588	498	363	135	90	1 906	1 611	1 162	449	295
Sem declaração	-	-	-	-	-	-	-	-	-	-
Meio-fio / guia										
Existe	2 603	2 490	2 405	85	113	7 926	7 570	7 289	281	356
Não existe	291	230	149	81	61	973	765	488	277	208
Sem declaração	-	-	-	-	-	-	-	-	-	-
Bueiro / boca de lobo										
Existe	330	317	316	1	13	980	932	929	3	48
Não existe	2 564	2 403	2 238	165	161	7 919	7 403	6 848	555	516
Sem declaração	-	-	-	-	-	-	-	-	-	-
Rampa para cadeirante										
Existe	-	-	-	-	-	-	-	-	-	-
Não existe	2 894	2 720	2 554	166	174	8 899	8 335	7 777	558	564

ANUÁRIO ESTATÍSTICO DO ESTADO DA PARAÍBA - 2011

II - Características Demográficas e Sociais

2.1 - Demografia

2.1.2 - Domicílios

2.1.2.2 - Características dos Domicílios e Entorno

Tabela 04 - Domicílios particulares permanentes e moradores em domicílios particulares permanentes, por destino do lixo, segundo as características do entorno nos municípios - Paraíba - 2010

Características do entorno e municípios	Domicílios particulares permanentes					Moradores em domicílios particulares permanentes				
	Total	Destino do lixo				Total	Destino do lixo			
		Coletado			Outro		Coletado			Outro
		Total	Diretamente por serviço de limpeza	Em caçamba de serviço de limpeza			Total	Diretamente por serviço de limpeza	Em caçamba de serviço de limpeza	
Sem declaração	-	-	-	-	-	-	-	-	-	-
Arborização										
Existe	1 485	1 437	1 399	38	48	4 442	4 294	4 184	110	148
Não existe	1 409	1 283	1 155	128	126	4 457	4 041	3 593	448	416
Sem declaração	-	-	-	-	-	-	-	-	-	-
Esgoto a céu aberto										
Existe	152	121	110	11	31	495	374	343	31	121
Não existe	2 742	2 599	2 444	155	143	8 404	7 961	7 434	527	443
Sem declaração	-	-	-	-	-	-	-	-	-	-
Lixo acumulado nos logradouros										
Existe	73	62	39	23	11	232	198	127	71	34
Não existe	2 821	2 658	2 515	143	163	8 667	8 137	7 650	487	530
Sem declaração	-	-	-	-	-	-	-	-	-	-
Araruna	**2 690**	**2 573**	**2 059**	**514**	**117**	**9 280**	**8 877**	**7 053**	**1 824**	**403**
Identificação do logradouro										
Existe	1 030	1 018	845	173	12	3 555	3 521	2 929	592	34
Não existe	1 660	1 555	1 214	341	105	5 725	5 356	4 124	1 232	369
Sem declaração	-	-	-	-	-	-	-	-	-	-
Iluminação pública										
Existe	2 634	2 520	2 024	496	114	9 097	8 705	6 932	1 773	392
Não existe	56	53	35	18	3	183	172	121	51	11
Sem declaração	-	-	-	-	-	-	-	-	-	-
Pavimentação										
Existe	2 001	1 909	1 501	408	92	6 770	6 455	5 038	1 417	315
Não existe	689	664	558	106	25	2 510	2 422	2 015	407	88
Sem declaração	-	-	-	-	-	-	-	-	-	-
Calçada										
Existe	1 775	1 709	1 398	311	66	5 931	5 707	4 664	1 043	224
Não existe	915	864	661	203	51	3 349	3 170	2 389	781	179
Sem declaração	-	-	-	-	-	-	-	-	-	-
Meio-fio / guia										
Existe	2 087	1 997	1 578	419	90	7 102	6 797	5 342	1 455	305
Não existe	603	576	481	95	27	2 178	2 080	1 711	369	98
Sem declaração	-	-	-	-	-	-	-	-	-	-
Bueiro / boca de lobo										
Existe	230	230	218	12	-	733	733	694	39	-
Não existe	2 460	2 343	1 841	502	117	8 547	8 144	6 359	1 785	403
Sem declaração	-	-	-	-	-	-	-	-	-	-
Rampa para cadeirante										
Existe	-	-	-	-	-	-	-	-	-	-
Não existe	2 690	2 573	2 059	514	117	9 280	8 877	7 053	1 824	403
Sem declaração	-	-	-	-	-	-	-	-	-	-
Arborização										
Existe	2 343	2 278	1 848	430	65	8 064	7 836	6 321	1 515	228
Não existe	347	295	211	84	52	1 216	1 041	732	309	175
Sem declaração	-	-	-	-	-	-	-	-	-	-
Esgoto a céu aberto										
Existe	96	95	74	21	1	358	355	264	91	3
Não existe	2 594	2 478	1 985	493	116	8 922	8 522	6 789	1 733	400
Sem declaração	-	-	-	-	-	-	-	-	-	-
Lixo acumulado nos logradouros										
Existe	50	49	39	10	1	177	174	134	40	3
Não existe	2 640	2 524	2 020	504	116	9 103	8 703	6 919	1 784	400
Sem declaração	-	-	-	-	-	-	-	-	-	-
Areia	**4 049**	**3 912**	**2 954**	**958**	**137**	**14 513**	**14 067**	**10 599**	**3 468**	**446**
Identificação do logradouro										
Existe	2 384	2 310	1 841	469	74	8 344	8 110	6 459	1 651	234
Não existe	1 607	1 545	1 061	484	62	5 950	5 741	3 943	1 798	209
Sem declaração	58	57	52	5	1	219	216	197	19	3
Iluminação pública										

ANUÁRIO ESTATÍSTICO DO ESTADO DA PARAÍBA - 2011 IDEME

II - Características Demográficas e Sociais

2.1 - Demografia

2.1.2 - Domicílios

2.1.2.2 - Características dos Domicílios e Entorno

Tabela 04 - Domicílios particulares permanentes e moradores em domicílios particulares permanentes, por destino do lixo, segundo as características do entorno nos municípios - Paraíba - 2010

Características do entorno e municípios	Domicílios particulares permanentes					Moradores em domicílios particulares permanentes				
	Total	Destino do lixo				Total	Destino do lixo			
		Coletado			Outro		Coletado			Outro
		Total	Diretamente por serviço de limpeza	Em caçamba de serviço de limpeza			Total	Diretamente por serviço de limpeza	Em caçamba de serviço de limpeza	
Existe	3 752	3 693	2 816	877	59	13 456	13 257	10 093	3 164	199
Não existe	239	162	86	76	77	838	594	309	285	244
Sem declaração	58	57	52	5	1	219	216	197	19	3
Pavimentação										
Existe	3 519	3 472	2 713	759	47	12 585	12 429	9 727	2 702	156
Não existe	472	383	189	194	89	1 709	1 422	675	747	287
Sem declaração	58	57	52	5	1	219	216	197	19	3
Calçada										
Existe	2 653	2 631	1 990	641	22	9 224	9 157	6 904	2 253	67
Não existe	1 338	1 224	912	312	114	5 070	4 694	3 498	1 196	376
Sem declaração	58	57	52	5	1	219	216	197	19	3
Meio-fio / guia										
Existe	3 517	3 473	2 696	777	44	12 589	12 443	9 652	2 791	146
Não existe	474	382	206	176	92	1 705	1 408	750	658	297
Sem declaração	58	57	52	5	1	219	216	197	19	3
Bueiro / boca de lobo										
Existe	677	663	552	111	14	2 422	2 377	1 994	383	45
Não existe	3 314	3 192	2 350	842	122	11 872	11 474	8 408	3 066	398
Sem declaração	58	57	52	5	1	219	216	197	19	3
Rampa para cadeirante										
Existe	37	37	29	8	-	134	134	101	33	-
Não existe	3 954	3 818	2 873	945	136	14 160	13 717	10 301	3 416	443
Sem declaração	58	57	52	5	1	219	216	197	19	3
Arborização										
Existe	1 442	1 375	946	429	67	5 264	5 033	3 460	1 573	231
Não existe	2 549	2 480	1 956	524	69	9 030	8 818	6 942	1 876	212
Sem declaração	58	57	52	5	1	219	216	197	19	3
Esgoto a céu aberto										
Existe	228	192	128	64	36	880	758	496	262	122
Não existe	3 763	3 663	2 774	889	100	13 414	13 093	9 906	3 187	321
Sem declaração	58	57	52	5	1	219	216	197	19	3
Lixo acumulado nos logradouros										
Existe	168	116	87	29	52	605	445	329	116	160
Não existe	3 823	3 739	2 815	924	84	13 689	13 406	10 073	3 333	283
Sem declaração	58	57	52	5	1	219	216	197	19	3
Areia de Baraúnas	**267**	**248**	**248**	**-**	**19**	**1 017**	**956**	**956**	**-**	**61**
Identificação do logradouro										
Existe	265	246	246	-	19	1 010	949	949	-	61
Não existe	2	2	2	-	-	7	7	7	-	-
Sem declaração	-	-	-	-	-	-	-	-	-	-
Iluminação pública										
Existe	264	245	245	-	19	1 003	942	942	-	61
Não existe	3	3	3	-	-	14	14	14	-	-
Sem declaração	-	-	-	-	-	-	-	-	-	-
Pavimentação										
Existe	241	223	223	-	18	921	863	863	-	58
Não existe	26	25	25	-	1	96	93	93	-	3
Sem declaração	-	-	-	-	-	-	-	-	-	-
Calçada										
Existe	48	44	44	-	4	196	179	179	-	17
Não existe	219	204	204	-	15	821	777	777	-	44
Sem declaração	-	-	-	-	-	-	-	-	-	-
Meio-fio / guia										
Existe	244	226	226	-	18	935	877	877	-	58
Não existe	23	22	22	-	1	82	79	79	-	3
Sem declaração	-	-	-	-	-	-	-	-	-	-
Bueiro / boca de lobo										
Existe	-	-	-	-	-	-	-	-	-	-
Não existe	267	248	248	-	19	1 017	956	956	-	61
Sem declaração	-	-	-	-	-	-	-	-	-	-

ANUÁRIO ESTATÍSTICO DO ESTADO DA PARAÍBA - 2011 IDEME

II - Características Demográficas e Sociais

2.1 - Demografia

2.1.2 - Domicílios

2.1.2.2 - Características dos Domicílios e Entorno

Tabela 04 - Domicílios particulares permanentes e moradores em domicílios particulares permanentes, por destino do lixo, segundo as características do entorno nos municípios - Paraíba - 2010

Características do entorno e municípios	Domicílios particulares permanentes					Moradores em domicílios particulares permanentes				
	Total	Destino do lixo				Total	Destino do lixo			
		Coletado			Outro		Coletado			Outro
		Total	Diretamente por serviço de limpeza	Em caçamba de serviço de limpeza			Total	Diretamente por serviço de limpeza	Em caçamba de serviço de limpeza	
Rampa para cadeirante										
Existe	29	28	28	-	1	116	112	112	-	4
Não existe	238	220	220	-	18	901	844	844	-	57
Sem declaração	-	-	-	-	-	-	-	-	-	-
Arborização										
Existe	264	245	245	-	19	1 003	942	942	-	61
Não existe	3	3	3	-	-	14	14	14	-	-
Sem declaração	-	-	-	-	-	-	-	-	-	-
Esgoto a céu aberto										
Existe	18	17	17	-	1	67	64	64	-	3
Não existe	249	231	231	-	18	950	892	892	-	58
Sem declaração	-	-	-	-	-	-	-	-	-	-
Lixo acumulado nos logradouros										
Existe	-	-	-	-	-	-	-	-	-	-
Não existe	267	248	248	-	19	1 017	956	956	-	61
Sem declaração	-	-	-	-	-	-	-	-	-	-
Areial	**1 441**	**1 410**	**1 320**	**90**	**31**	**4 588**	**4 487**	**4 209**	**278**	**101**
Identificação do logradouro										
Existe	797	787	747	40	10	2 533	2 504	2 384	120	29
Não existe	644	623	573	50	21	2 055	1 983	1 825	158	72
Sem declaração	-	-	-	-	-	-	-	-	-	-
Iluminação pública										
Existe	1 356	1 337	1 264	73	19	4 328	4 266	4 033	233	62
Não existe	85	73	56	17	12	260	221	176	45	39
Sem declaração	-	-	-	-	-	-	-	-	-	-
Pavimentação										
Existe	894	889	868	21	5	2 789	2 771	2 701	70	18
Não existe	547	521	452	69	26	1 799	1 716	1 508	208	83
Sem declaração	-	-	-	-	-	-	-	-	-	-
Calçada										
Existe	851	848	834	14	3	2 648	2 637	2 595	42	11
Não existe	590	562	486	76	28	1 940	1 850	1 614	236	90
Sem declaração	-	-	-	-	-	-	-	-	-	-
Meio-fio / guia										
Existe	931	927	905	22	4	2 905	2 893	2 820	73	12
Não existe	510	483	415	68	27	1 683	1 594	1 389	205	89
Sem declaração	-	-	-	-	-	-	-	-	-	-
Bueiro / boca de lobo										
Existe	59	59	57	2	-	196	196	192	4	-
Não existe	1 382	1 351	1 263	88	31	4 392	4 291	4 017	274	101
Sem declaração	-	-	-	-	-	-	-	-	-	-
Rampa para cadeirante										
Existe	-	-	-	-	-	-	-	-	-	-
Não existe	1 441	1 410	1 320	90	31	4 588	4 487	4 209	278	101
Sem declaração	-	-	-	-	-	-	-	-	-	-
Arborização										
Existe	1 104	1 083	1 030	53	21	3 526	3 457	3 294	163	69
Não existe	337	327	290	37	10	1 062	1 030	915	115	32
Sem declaração	-	-	-	-	-	-	-	-	-	-
Esgoto a céu aberto										
Existe	189	185	155	30	4	632	617	533	84	15
Não existe	1 252	1 225	1 165	60	27	3 956	3 870	3 676	194	86
Sem declaração	-	-	-	-	-	-	-	-	-	-
Lixo acumulado nos logradouros										
Existe	61	59	55	4	2	202	196	186	10	6
Não existe	1 380	1 351	1 265	86	29	4 386	4 291	4 023	268	95
Sem declaração	-	-	-	-	-	-	-	-	-	-
Aroeiras	**2 821**	**2 534**	**2 100**	**434**	**287**	**9 504**	**8 553**	**7 020**	**1 533**	**951**
Identificação do logradouro										
Existe	500	493	392	101	7	1 599	1 580	1 271	309	19

ANUÁRIO ESTATÍSTICO DO ESTADO DA PARAÍBA - 2011 IDEME

II - Características Demográficas e Sociais

2.1 - Demografia

2.1.2 - Domicílios

2.1.2.2 - Características dos Domicílios e Entorno

Tabela 04 - Domicílios particulares permanentes e moradores em domicílios particulares permanentes, por destino do lixo, segundo as características do entorno nos municípios - Paraíba - 2010

Características do entorno e municípios	Domicílios particulares permanentes					Moradores em domicílios particulares permanentes				
	Total	Destino do lixo				Total	Destino do lixo			
		Coletado			Outro		Coletado			Outro
		Total	Diretamente por serviço de limpeza	Em caçamba de serviço de limpeza			Total	Diretamente por serviço de limpeza	Em caçamba de serviço de limpeza	
Não existe	2 321	2 041	1 708	333	280	7 905	6 973	5 749	1 224	932
Sem declaração	-	-	-	-	-	-	-	-	-	-
Iluminação pública										
Existe	2 764	2 491	2 070	421	273	9 282	8 395	6 903	1 492	887
Não existe	57	43	30	13	14	222	158	117	41	64
Sem declaração	-	-	-	-	-	-	-	-	-	-
Pavimentação										
Existe	1 089	1 064	997	67	25	3 470	3 392	3 198	194	78
Não existe	1 732	1 470	1 103	367	262	6 034	5 161	3 822	1 339	873
Sem declaração	-	-	-	-	-	-	-	-	-	-
Calçada										
Existe	915	896	758	138	19	2 841	2 787	2 375	412	54
Não existe	1 906	1 638	1 342	296	268	6 663	5 766	4 645	1 121	897
Sem declaração	-	-	-	-	-	-	-	-	-	-
Meio-fio / guia										
Existe	1 115	1 094	972	122	21	3 542	3 485	3 114	371	57
Não existe	1 706	1 440	1 128	312	266	5 962	5 068	3 906	1 162	894
Sem declaração	-	-	-	-	-	-	-	-	-	-
Bueiro / boca de lobo										
Existe	124	122	82	40	2	377	371	240	131	6
Não existe	2 697	2 412	2 018	394	285	9 127	8 182	6 780	1 402	945
Sem declaração	-	-	-	-	-	-	-	-	-	-
Rampa para cadeirante										
Existe	6	6	6	-	-	16	16	16	-	-
Não existe	2 815	2 528	2 094	434	287	9 488	8 537	7 004	1 533	951
Sem declaração	-	-	-	-	-	-	-	-	-	-
Arborização										
Existe	2 283	2 082	1 769	313	201	7 684	7 054	5 925	1 129	630
Não existe	538	452	331	121	86	1 820	1 499	1 095	404	321
Sem declaração	-	-	-	-	-	-	-	-	-	-
Esgoto a céu aberto										
Existe	926	890	755	135	36	3 278	3 162	2 671	491	116
Não existe	1 895	1 644	1 345	299	251	6 226	5 391	4 349	1 042	835
Sem declaração	-	-	-	-	-	-	-	-	-	-
Lixo acumulado nos logradouros										
Existe	16	15	5	10	1	71	65	22	43	6
Não existe	2 805	2 519	2 095	424	286	9 433	8 488	6 998	1 490	945
Sem declaração	-	-	-	-	-	-	-	-	-	-
Assunção	**870**	**852**	**538**	**314**	**18**	**2 841**	**2 771**	**1 703**	**1 068**	**70**
Identificação do logradouro										
Existe	499	490	322	168	9	1 661	1 629	1 040	589	32
Não existe	371	362	216	146	9	1 180	1 142	663	479	38
Sem declaração	-	-	-	-	-	-	-	-	-	-
Iluminação pública										
Existe	867	850	538	312	17	2 831	2 764	1 703	1 061	67
Não existe	3	2	-	2	1	10	7	-	7	3
Sem declaração	-	-	-	-	-	-	-	-	-	-
Pavimentação										
Existe	414	414	292	122	-	1 309	1 309	913	396	-
Não existe	456	438	246	192	18	1 532	1 462	790	672	70
Sem declaração	-	-	-	-	-	-	-	-	-	-
Calçada										
Existe	434	433	279	154	1	1 371	1 370	862	508	1
Não existe	436	419	259	160	17	1 470	1 401	841	560	69
Sem declaração	-	-	-	-	-	-	-	-	-	-
Meio-fio / guia										
Existe	408	408	284	124	-	1 284	1 284	875	409	-
Não existe	462	444	254	190	18	1 557	1 487	828	659	70
Sem declaração	-	-	-	-	-	-	-	-	-	-
Bueiro / boca de lobo										

ANUÁRIO ESTATÍSTICO DO ESTADO DA PARAÍBA - 2011

II - Características Demográficas e Sociais

2.1 - Demografia

2.1.2 - Domicílios

2.1.2.2 - Características dos Domicílios e Entorno

Tabela 04 - Domicílios particulares permanentes e moradores em domicílios particulares permanentes, por destino do lixo, segundo as características do entorno nos municípios - Paraíba - 2010

Características do entorno e municípios	Domicílios particulares permanentes					Moradores em domicílios particulares permanentes				
	Total	Destino do lixo				Total	Destino do lixo			
		Coletado			Outro		Coletado			Outro
		Total	Diretamente por serviço de limpeza	Em caçamba de serviço de limpeza			Total	Diretamente por serviço de limpeza	Em caçamba de serviço de limpeza	
Existe	-	-	-	-	-	-	-	-	-	-
Não existe	870	852	538	314	18	2 841	2 771	1 703	1 068	70
Sem declaração	-	-	-	-	-	-	-	-	-	-
Rampa para cadeirante										
Existe	26	26	7	19	-	85	85	20	65	-
Não existe	844	826	531	295	18	2 756	2 686	1 683	1 003	70
Sem declaração	-	-	-	-	-	-	-	-	-	-
Arborização										
Existe	460	452	263	189	8	1 527	1 498	848	650	29
Não existe	410	400	275	125	10	1 314	1 273	855	418	41
Sem declaração	-	-	-	-	-	-	-	-	-	-
Esgoto a céu aberto										
Existe	214	214	93	121	-	721	721	305	416	-
Não existe	656	638	445	193	18	2 120	2 050	1 398	652	70
Sem declaração	-	-	-	-	-	-	-	-	-	-
Lixo acumulado nos logradouros										
Existe	-	-	-	-	-	-	-	-	-	-
Não existe	870	852	538	314	18	2 841	2 771	1 703	1 068	70
Sem declaração	-	-	-	-	-	-	-	-	-	-
Baía da Traição	**870**	**787**	**773**	**14**	**83**	**3 076**	**2 757**	**2 703**	**54**	**319**
Identificação do logradouro										
Existe	15	15	15	-	-	45	45	45	-	-
Não existe	855	772	758	14	83	3 031	2 712	2 658	54	319
Sem declaração	-	-	-	-	-	-	-	-	-	-
Iluminação pública										
Existe	835	763	749	14	72	2 957	2 680	2 626	54	277
Não existe	35	24	24	-	11	119	77	77	-	42
Sem declaração	-	-	-	-	-	-	-	-	-	-
Pavimentação										
Existe	413	389	383	6	24	1 404	1 319	1 300	19	85
Não existe	457	398	390	8	59	1 672	1 438	1 403	35	234
Sem declaração	-	-	-	-	-	-	-	-	-	-
Calçada										
Existe	294	280	275	5	14	1 015	964	948	16	51
Não existe	576	507	498	9	69	2 061	1 793	1 755	38	268
Sem declaração	-	-	-	-	-	-	-	-	-	-
Meio-fio / guia										
Existe	397	372	366	6	25	1 348	1 260	1 241	19	88
Não existe	473	415	407	8	58	1 728	1 497	1 462	35	231
Sem declaração	-	-	-	-	-	-	-	-	-	-
Bueiro / boca de lobo										
Existe	72	64	64	-	8	231	202	202	-	29
Não existe	798	723	709	14	75	2 845	2 555	2 501	54	290
Sem declaração	-	-	-	-	-	-	-	-	-	-
Rampa para cadeirante										
Existe	-	-	-	-	-	-	-	-	-	-
Não existe	870	787	773	14	83	3 076	2 757	2 703	54	319
Sem declaração	-	-	-	-	-	-	-	-	-	-
Arborização										
Existe	338	320	315	5	18	1 164	1 098	1 082	16	66
Não existe	532	467	458	9	65	1 912	1 659	1 621	38	253
Sem declaração	-	-	-	-	-	-	-	-	-	-
Esgoto a céu aberto										
Existe	194	174	167	7	20	737	653	622	31	84
Não existe	676	613	606	7	63	2 339	2 104	2 081	23	235
Sem declaração	-	-	-	-	-	-	-	-	-	-
Lixo acumulado nos logradouros										
Existe	69	66	66	-	3	248	237	237	-	11
Não existe	801	721	707	14	80	2 828	2 520	2 466	54	308
Sem declaração	-	-	-	-	-	-	-	-	-	-

ANUÁRIO ESTATÍSTICO DO ESTADO DA PARAÍBA - 2011

II - Características Demográficas e Sociais

2.1 - Demografia

2.1.2 - Domicílios

2.1.2.2 - Características dos Domicílios e Entorno

Tabela 04 - Domicílios particulares permanentes e moradores em domicílios particulares permanentes, por destino do lixo, segundo as características do entorno nos municípios - Paraíba - 2010

Características do entorno e municípios	Domicílios particulares permanentes					Moradores em domicílios particulares permanentes				
	Total	Destino do lixo				Total	Destino do lixo			
		Coletado			Outro		Coletado			Outro
		Total	Diretamente por serviço de limpeza	Em caçamba de serviço de limpeza			Total	Diretamente por serviço de limpeza	Em caçamba de serviço de limpeza	
Bananeiras	**2 602**	**2 451**	**1 596**	**855**	**151**	**9 213**	**8 701**	**5 638**	**3 063**	**512**
Identificação do logradouro										
Existe	1 249	1 225	692	533	24	4 428	4 358	2 461	1 897	70
Não existe	1 353	1 226	904	322	127	4 785	4 343	3 177	1 166	442
Sem declaração	-	-	-	-	-	-	-	-	-	-
Iluminação pública										
Existe	2 524	2 391	1 556	835	133	8 956	8 500	5 498	3 002	456
Não existe	78	60	40	20	18	257	201	140	61	56
Sem declaração	-	-	-	-	-	-	-	-	-	-
Pavimentação										
Existe	2 211	2 122	1 282	840	89	7 873	7 560	4 549	3 011	313
Não existe	391	329	314	15	62	1 340	1 141	1 089	52	199
Sem declaração	-	-	-	-	-	-	-	-	-	-
Calçada										
Existe	1 313	1 295	919	376	18	4 618	4 571	3 284	1 287	47
Não existe	1 289	1 156	677	479	133	4 595	4 130	2 354	1 776	465
Sem declaração	-	-	-	-	-	-	-	-	-	-
Meio-fio / guia										
Existe	2 247	2 161	1 337	824	86	8 035	7 733	4 789	2 944	302
Não existe	355	290	259	31	65	1 178	968	849	119	210
Sem declaração	-	-	-	-	-	-	-	-	-	-
Bueiro / boca de lobo										
Existe	482	476	233	243	6	1 634	1 617	769	848	17
Não existe	2 120	1 975	1 363	612	145	7 579	7 084	4 869	2 215	495
Sem declaração	-	-	-	-	-	-	-	-	-	-
Rampa para cadeirante										
Existe	11	11	-	11	-	37	37	-	37	-
Não existe	2 591	2 440	1 596	844	151	9 176	8 664	5 638	3 026	512
Sem declaração	-	-	-	-	-	-	-	-	-	-
Arborização										
Existe	2 452	2 304	1 546	758	148	8 682	8 187	5 465	2 722	495
Não existe	150	147	50	97	3	531	514	173	341	17
Sem declaração	-	-	-	-	-	-	-	-	-	-
Esgoto a céu aberto										
Existe	812	765	500	265	47	2 933	2 755	1 797	958	178
Não existe	1 790	1 686	1 096	590	104	6 280	5 946	3 841	2 105	334
Sem declaração	-	-	-	-	-	-	-	-	-	-
Lixo acumulado nos logradouros										
Existe	29	29	5	24	-	104	104	20	84	-
Não existe	2 573	2 422	1 591	831	151	9 109	8 597	5 618	2 979	512
Sem declaração	-	-	-	-	-	-	-	-	-	-
Baraúna	**1 008**	**1 000**	**992**	**8**	**8**	**3 187**	**3 161**	**3 145**	**16**	**26**
Identificação do logradouro										
Existe	286	286	280	6	-	882	882	872	10	-
Não existe	722	714	712	2	8	2 305	2 279	2 273	6	26
Sem declaração	-	-	-	-	-	-	-	-	-	-
Iluminação pública										
Existe	956	954	946	8	2	3 020	3 017	3 001	16	3
Não existe	52	46	46	-	6	167	144	144	-	23
Sem declaração	-	-	-	-	-	-	-	-	-	-
Pavimentação										
Existe	616	614	606	8	2	1 863	1 860	1 844	16	3
Não existe	392	386	386	-	6	1 324	1 301	1 301	-	23
Sem declaração	-	-	-	-	-	-	-	-	-	-
Calçada										
Existe	731	729	721	8	2	2 255	2 252	2 236	16	3
Não existe	277	271	271	-	6	932	909	909	-	23
Sem declaração	-	-	-	-	-	-	-	-	-	-
Meio-fio / guia										
Existe	679	677	669	8	2	2 105	2 102	2 086	16	3

ANUÁRIO ESTATÍSTICO DO ESTADO DA PARAÍBA - 2011

II - Características Demográficas e Sociais

2.1 - Demografia

2.1.2 - Domicílios

2.1.2.2 - Características dos Domicílios e Entorno

Tabela 04 - Domicílios particulares permanentes e moradores em domicílios particulares permanentes, por destino do lixo, segundo as características do entorno nos municípios - Paraíba - 2010

Características do entorno e municípios	Domicílios particulares permanentes					Moradores em domicílios particulares permanentes				
	Total	Destino do lixo				Total	Destino do lixo			
		Coletado			Outro		Coletado			Outro
		Total	Diretamente por serviço de limpeza	Em caçamba de serviço de limpeza			Total	Diretamente por serviço de limpeza	Em caçamba de serviço de limpeza	
Não existe	329	323	323	-	6	1 082	1 059	1 059	-	23
Sem declaração	-	-	-	-	-	-	-	-	-	-
Bueiro / boca de lobo										
Existe	-	-	-	-	-	-	-	-	-	-
Não existe	1 008	1 000	992	8	8	3 187	3 161	3 145	16	26
Sem declaração	-	-	-	-	-	-	-	-	-	-
Rampa para cadeirante										
Existe	-	-	-	-	-	-	-	-	-	-
Não existe	1 008	1 000	992	8	8	3 187	3 161	3 145	16	26
Sem declaração	-	-	-	-	-	-	-	-	-	-
Arborização										
Existe	954	951	943	8	3	3 008	2 999	2 983	16	9
Não existe	54	49	49	-	5	179	162	162	-	17
Sem declaração	-	-	-	-	-	-	-	-	-	-
Esgoto a céu aberto										
Existe	22	19	19	-	3	76	63	63	-	13
Não existe	986	981	973	8	5	3 111	3 098	3 082	16	13
Sem declaração	-	-	-	-	-	-	-	-	-	-
Lixo acumulado nos logradouros										
Existe	-	-	-	-	-	-	-	-	-	-
Não existe	1 008	1 000	992	8	8	3 187	3 161	3 145	16	26
Sem declaração	-	-	-	-	-	-	-	-	-	-
Barra de Santa Rosa	**2 524**	**2 504**	**2 401**	**103**	**20**	**7 944**	**7 879**	**7 556**	**323**	**65**
Identificação do logradouro										
Existe	1 366	1 362	1 284	78	4	4 305	4 296	4 050	246	9
Não existe	1 158	1 142	1 117	25	16	3 639	3 583	3 506	77	56
Sem declaração	-	-	-	-	-	-	-	-	-	-
Iluminação pública										
Existe	2 512	2 492	2 389	103	20	7 912	7 847	7 524	323	65
Não existe	12	12	12	-	-	32	32	32	-	-
Sem declaração	-	-	-	-	-	-	-	-	-	-
Pavimentação										
Existe	1 930	1 921	1 826	95	9	5 959	5 924	5 620	304	35
Não existe	594	583	575	8	11	1 985	1 955	1 936	19	30
Sem declaração	-	-	-	-	-	-	-	-	-	-
Calçada										
Existe	2 154	2 145	2 046	99	9	6 773	6 738	6 427	311	35
Não existe	370	359	355	4	11	1 171	1 141	1 129	12	30
Sem declaração	-	-	-	-	-	-	-	-	-	-
Meio-fio / guia										
Existe	2 007	2 000	1 905	95	7	6 278	6 252	5 948	304	26
Não existe	517	504	496	8	13	1 666	1 627	1 608	19	39
Sem declaração	-	-	-	-	-	-	-	-	-	-
Bueiro / boca de lobo										
Existe	231	231	231	-	-	741	741	741	-	-
Não existe	2 293	2 273	2 170	103	20	7 203	7 138	6 815	323	65
Sem declaração	-	-	-	-	-	-	-	-	-	-
Rampa para cadeirante										
Existe	60	60	60	-	-	166	166	166	-	-
Não existe	2 464	2 444	2 341	103	20	7 778	7 713	7 390	323	65
Sem declaração	-	-	-	-	-	-	-	-	-	-
Arborização										
Existe	2 398	2 383	2 286	97	15	7 560	7 510	7 206	304	50
Não existe	126	121	115	6	5	384	369	350	19	15
Sem declaração	-	-	-	-	-	-	-	-	-	-
Esgoto a céu aberto										
Existe	71	71	67	4	-	229	229	217	12	-
Não existe	2 453	2 433	2 334	99	20	7 715	7 650	7 339	311	65
Sem declaração	-	-	-	-	-	-	-	-	-	-
Lixo acumulado nos logradouros										

ANUÁRIO ESTATÍSTICO DO ESTADO DA PARAÍBA - 2011 IDEME

II - Características Demográficas e Sociais

2.1 - Demografia

2.1.2 - Domicílios

2.1.2.2 - Características dos Domicílios e Entorno

Tabela 04 - Domicílios particulares permanentes e moradores em domicílios particulares permanentes, por destino do lixo, segundo as características do entorno nos municípios - Paraíba - 2010

Características do entorno e municípios	Domicílios particulares permanentes					Moradores em domicílios particulares permanentes				
	Total	Destino do lixo				Total	Destino do lixo			
		Coletado			Outro		Coletado			Outro
		Total	Diretamente por serviço de limpeza	Em caçamba de serviço de limpeza			Total	Diretamente por serviço de limpeza	Em caçamba de serviço de limpeza	
Existe	-	-	-	-	-	-	-	-	-	-
Não existe	2 524	2 504	2 401	103	20	7 944	7 879	7 556	323	65
Sem declaração	-	-	-	-	-	-	-	-	-	-
Barra de Santana	**288**	**265**	**261**	**4**	**23**	**886**	**824**	**811**	**13**	**62**
Identificação do logradouro										
Existe	12	12	12	-	-	34	34	34	-	-
Não existe	276	253	249	4	23	852	790	777	13	62
Sem declaração	-	-	-	-	-	-	-	-	-	-
Iluminação pública										
Existe	244	226	222	4	18	765	716	703	13	49
Não existe	44	39	39	-	5	121	108	108	-	13
Sem declaração	-	-	-	-	-	-	-	-	-	-
Pavimentação										
Existe	164	156	153	3	8	492	472	463	9	20
Não existe	124	109	108	1	15	394	352	348	4	42
Sem declaração	-	-	-	-	-	-	-	-	-	-
Calçada										
Existe	83	79	78	1	4	241	232	230	2	9
Não existe	205	186	183	3	19	645	592	581	11	53
Sem declaração	-	-	-	-	-	-	-	-	-	-
Meio-fio / guia										
Existe	169	161	158	3	8	508	488	479	9	20
Não existe	119	104	103	1	15	378	336	332	4	42
Sem declaração	-	-	-	-	-	-	-	-	-	-
Bueiro / boca de lobo										
Existe	-	-	-	-	-	-	-	-	-	-
Não existe	288	265	261	4	23	886	824	811	13	62
Sem declaração	-	-	-	-	-	-	-	-	-	-
Rampa para cadeirante										
Existe	-	-	-	-	-	-	-	-	-	-
Não existe	288	265	261	4	23	886	824	811	13	62
Sem declaração	-	-	-	-	-	-	-	-	-	-
Arborização										
Existe	156	147	144	3	9	474	447	438	9	27
Não existe	132	118	117	1	14	412	377	373	4	35
Sem declaração	-	-	-	-	-	-	-	-	-	-
Esgoto a céu aberto										
Existe	55	45	45	-	10	191	167	167	-	24
Não existe	233	220	216	4	13	695	657	644	13	38
Sem declaração	-	-	-	-	-	-	-	-	-	-
Lixo acumulado nos logradouros										
Existe	-	-	-	-	-	-	-	-	-	-
Não existe	288	265	261	4	23	886	824	811	13	62
Sem declaração	-	-	-	-	-	-	-	-	-	-
Barra de São Miguel	**732**	**732**	**714**	**18**	**-**	**2 359**	**2 359**	**2 299**	**60**	**-**
Identificação do logradouro										
Existe	400	400	390	10	-	1 257	1 257	1 226	31	-
Não existe	332	332	324	8	-	1 102	1 102	1 073	29	-
Sem declaração	-	-	-	-	-	-	-	-	-	-
Iluminação pública										
Existe	722	722	706	16	-	2 329	2 329	2 279	50	-
Não existe	10	10	8	2	-	30	30	20	10	-
Sem declaração	-	-	-	-	-	-	-	-	-	-
Pavimentação										
Existe	606	606	590	16	-	1 941	1 941	1 891	50	-
Não existe	126	126	124	2	-	418	418	408	10	-
Sem declaração	-	-	-	-	-	-	-	-	-	-
Calçada										
Existe	526	526	514	12	-	1 679	1 679	1 640	39	-
Não existe	206	206	200	6	-	680	680	659	21	-

ANUÁRIO ESTATÍSTICO DO ESTADO DA PARAÍBA - 2011

II - Características Demográficas e Sociais

2.1 - Demografia

2.1.2 - Domicílios

2.1.2.2 - Características dos Domicílios e Entorno

Tabela 04 - Domicílios particulares permanentes e moradores em domicílios particulares permanentes, por destino do lixo, segundo as características do entorno nos municípios - Paraíba - 2010

Características do entorno e municípios	Domicílios particulares permanentes					Moradores em domicílios particulares permanentes				
	Total	Destino do lixo				Total	Destino do lixo			
		Coletado			Outro		Coletado			Outro
		Total	Diretamente por serviço de limpeza	Em caçamba de serviço de limpeza			Total	Diretamente por serviço de limpeza	Em caçamba de serviço de limpeza	
Sem declaração	-	-	-	-	-	-	-	-	-	-
Meio-fio / guia										
Existe	627	627	611	16	-	2 009	2 009	1 959	50	-
Não existe	105	105	103	2	-	350	350	340	10	-
Sem declaração	-	-	-	-	-	-	-	-	-	-
Bueiro / boca de lobo										
Existe	57	57	57	-	-	161	161	161	-	-
Não existe	675	675	657	18	-	2 198	2 198	2 138	60	-
Sem declaração	-	-	-	-	-	-	-	-	-	-
Rampa para cadeirante										
Existe	22	22	22	-	-	74	74	74	-	-
Não existe	710	710	692	18	-	2 285	2 285	2 225	60	-
Sem declaração	-	-	-	-	-	-	-	-	-	-
Arborização										
Existe	696	696	678	18	-	2 242	2 242	2 182	60	-
Não existe	36	36	36	-	-	117	117	117	-	-
Sem declaração	-	-	-	-	-	-	-	-	-	-
Esgoto a céu aberto										
Existe	266	266	262	4	-	851	851	840	11	-
Não existe	466	466	452	14	-	1 508	1 508	1 459	49	-
Sem declaração	-	-	-	-	-	-	-	-	-	-
Lixo acumulado nos logradouros										
Existe	-	-	-	-	-	-	-	-	-	-
Não existe	732	732	714	18	-	2 359	2 359	2 299	60	-
Sem declaração	-	-	-	-	-	-	-	-	-	-
Bayeux	**25 953**	**24 864**	**24 347**	**517**	**1 089**	**92 306**	**88 303**	**86 390**	**1 913**	**4 003**
Identificação do logradouro										
Existe	7 146	6 971	6 887	84	175	25 279	24 632	24 335	297	647
Não existe	18 448	17 537	17 104	433	911	65 730	62 386	60 770	1 616	3 344
Sem declaração	359	356	356	-	3	1 297	1 285	1 285	-	12
Iluminação pública										
Existe	24 516	23 778	23 292	486	738	87 136	84 398	82 596	1 802	2 738
Não existe	1 078	730	699	31	348	3 873	2 620	2 509	111	1 253
Sem declaração	359	356	356	-	3	1 297	1 285	1 285	-	12
Pavimentação										
Existe	18 372	18 182	18 043	139	190	65 119	64 443	63 937	506	676
Não existe	7 222	6 326	5 948	378	896	25 890	22 575	21 168	1 407	3 315
Sem declaração	359	356	356	-	3	1 297	1 285	1 285	-	12
Calçada										
Existe	16 529	16 366	16 222	144	163	58 631	58 040	57 518	522	591
Não existe	9 065	8 142	7 769	373	923	32 378	28 978	27 587	1 391	3 400
Sem declaração	359	356	356	-	3	1 297	1 285	1 285	-	12
Meio-fio / guia										
Existe	18 275	18 068	17 899	169	207	64 855	64 111	63 505	606	744
Não existe	7 319	6 440	6 092	348	879	26 154	22 907	21 600	1 307	3 247
Sem declaração	359	356	356	-	3	1 297	1 285	1 285	-	12
Bueiro / boca de lobo										
Existe	5 826	5 725	5 689	36	101	20 689	20 319	20 189	130	370
Não existe	19 768	18 783	18 302	481	985	70 320	66 699	64 916	1 783	3 621
Sem declaração	359	356	356	-	3	1 297	1 285	1 285	-	12
Rampa para cadeirante										
Existe	51	50	50	-	1	165	164	164	-	1
Não existe	25 543	24 458	23 941	517	1 085	90 844	86 854	84 941	1 913	3 990
Sem declaração	359	356	356	-	3	1 297	1 285	1 285	-	12
Arborização										
Existe	10 983	10 684	10 504	180	299	39 052	37 954	37 256	698	1 098
Não existe	14 611	13 824	13 487	337	787	51 957	49 064	47 849	1 215	2 893
Sem declaração	359	356	356	-	3	1 297	1 285	1 285	-	12
Esgoto a céu aberto										
Existe	15 924	15 344	15 198	146	580	56 897	54 761	54 217	544	2 136

ANUÁRIO ESTATÍSTICO DO ESTADO DA PARAÍBA - 2011 IDEME

II - Características Demográficas e Sociais

2.1 - Demografia

2.1.2 - Domicílios

2.1.2.2 - Características dos Domicílios e Entorno

Tabela 04 - Domicílios particulares permanentes e moradores em domicílios particulares permanentes, por destino do lixo, segundo as características do entorno nos municípios - Paraíba - 2010

Características do entorno e municípios	Domicílios particulares permanentes					Moradores em domicílios particulares permanentes				
	Total	Destino do lixo				Total	Destino do lixo			
		Coletado			Outro		Coletado			Outro
		Total	Diretamente por serviço de limpeza	Em caçamba de serviço de limpeza			Total	Diretamente por serviço de limpeza	Em caçamba de serviço de limpeza	
Não existe	9 670	9 164	8 793	371	506	34 112	32 257	30 888	1 369	1 855
Sem declaração	359	356	356	-	3	1 297	1 285	1 285	-	12
Lixo acumulado nos logradouros										
Existe	3 253	2 911	2 885	26	342	11 845	10 626	10 526	100	1 219
Não existe	22 341	21 597	21 106	491	744	79 164	76 392	74 579	1 813	2 772
Sem declaração	359	356	356	-	3	1 297	1 285	1 285	-	12
Belém	**4 349**	**4 285**	**3 807**	**478**	**64**	**14 041**	**13 808**	**12 286**	**1 522**	**233**
Identificação do logradouro										
Existe	2 580	2 570	2 298	272	10	8 178	8 148	7 320	828	30
Não existe	1 765	1 711	1 505	206	54	5 838	5 635	4 941	694	203
Sem declaração	4	4	4	-	-	25	25	25	-	-
Iluminação pública										
Existe	4 216	4 156	3 692	464	60	13 544	13 325	11 840	1 485	219
Não existe	129	125	111	14	4	472	458	421	37	14
Sem declaração	4	4	4	-	-	25	25	25	-	-
Pavimentação										
Existe	2 968	2 951	2 652	299	17	9 413	9 336	8 377	959	77
Não existe	1 377	1 330	1 151	179	47	4 603	4 447	3 884	563	156
Sem declaração	4	4	4	-	-	25	25	25	-	-
Calçada										
Existe	3 931	3 901	3 471	430	30	12 580	12 471	11 081	1 390	109
Não existe	414	380	332	48	34	1 436	1 312	1 180	132	124
Sem declaração	4	4	4	-	-	25	25	25	-	-
Meio-fio / guia										
Existe	2 995	2 976	2 653	323	19	9 473	9 405	8 371	1 034	68
Não existe	1 350	1 305	1 150	155	45	4 543	4 378	3 890	488	165
Sem declaração	4	4	4	-	-	25	25	25	-	-
Bueiro / boca de lobo										
Existe	898	891	841	50	7	2 923	2 894	2 741	153	29
Não existe	3 447	3 390	2 962	428	57	11 093	10 889	9 520	1 369	204
Sem declaração	4	4	4	-	-	25	25	25	-	-
Rampa para cadeirante										
Existe	-	-	-	-	-	-	-	-	-	-
Não existe	4 345	4 281	3 803	478	64	14 016	13 783	12 261	1 522	233
Sem declaração	4	4	4	-	-	25	25	25	-	-
Arborização										
Existe	3 940	3 881	3 440	441	59	12 668	12 451	11 044	1 407	217
Não existe	405	400	363	37	5	1 348	1 332	1 217	115	16
Sem declaração	4	4	4	-	-	25	25	25	-	-
Esgoto a céu aberto										
Existe	177	166	91	75	11	595	556	311	245	39
Não existe	4 168	4 115	3 712	403	53	13 421	13 227	11 950	1 277	194
Sem declaração	4	4	4	-	-	25	25	25	-	-
Lixo acumulado nos logradouros										
Existe	624	580	466	114	44	2 131	1 968	1 600	368	163
Não existe	3 721	3 701	3 337	364	20	11 885	11 815	10 661	1 154	70
Sem declaração	4	4	4	-	-	25	25	25	-	-
Belém do Brejo do Cruz	**1 469**	**1 416**	**1 400**	**16**	**53**	**5 250**	**5 064**	**5 007**	**57**	**186**
Identificação do logradouro										
Existe	45	45	45	-	-	151	151	151	-	-
Não existe	1 424	1 371	1 355	16	53	5 099	4 913	4 856	57	186
Sem declaração	-	-	-	-	-	-	-	-	-	-
Iluminação pública										
Existe	1 329	1 300	1 286	14	29	4 757	4 663	4 612	51	94
Não existe	140	116	114	2	24	493	401	395	6	92
Sem declaração	-	-	-	-	-	-	-	-	-	-
Pavimentação										
Existe	811	798	792	6	13	2 878	2 843	2 825	18	35
Não existe	658	618	608	10	40	2 372	2 221	2 182	39	151
Sem declaração	-	-	-	-	-	-	-	-	-	-

ANUÁRIO ESTATÍSTICO DO ESTADO DA PARAÍBA - 2011 IDEME

II - Características Demográficas e Sociais

2.1 - Demografia

2.1.2 - Domicílios

2.1.2.2 - Características dos Domicílios e Entorno

Tabela 04 - Domicílios particulares permanentes e moradores em domicílios particulares permanentes, por destino do lixo, segundo as características do entorno nos municípios - Paraíba - 2010

Características do entorno e municípios	Domicílios particulares permanentes					Moradores em domicílios particulares permanentes				
	Total	Destino do lixo				Total	Destino do lixo			
		Coletado			Outro		Coletado			Outro
		Total	Diretamente por serviço de limpeza	Em caçamba de serviço de limpeza			Total	Diretamente por serviço de limpeza	Em caçamba de serviço de limpeza	
Calçada										
Existe	372	366	362	4	6	1 283	1 266	1 256	10	17
Não existe	1 097	1 050	1 038	12	47	3 967	3 798	3 751	47	169
Sem declaração	-	-	-	-	-	-	-	-	-	-
Meio-fio / guia										
Existe	810	797	791	6	13	2 875	2 840	2 822	18	35
Não existe	659	619	609	10	40	2 375	2 224	2 185	39	151
Sem declaração	-	-	-	-	-	-	-	-	-	-
Bueiro / boca de lobo										
Existe	62	62	61	1	-	219	219	215	4	-
Não existe	1 407	1 354	1 339	15	53	5 031	4 845	4 792	53	186
Sem declaração	-	-	-	-	-	-	-	-	-	-
Rampa para cadeirante										
Existe	2	2	2	-	-	9	9	9	-	-
Não existe	1 467	1 414	1 398	16	53	5 241	5 055	4 998	57	186
Sem declaração	-	-	-	-	-	-	-	-	-	-
Arborização										
Existe	1 436	1 385	1 370	15	51	5 127	4 949	4 895	54	178
Não existe	33	31	30	1	2	123	115	112	3	8
Sem declaração	-	-	-	-	-	-	-	-	-	-
Esgoto a céu aberto										
Existe	493	474	472	2	19	1 795	1 720	1 712	8	75
Não existe	976	942	928	14	34	3 455	3 344	3 295	49	111
Sem declaração	-	-	-	-	-	-	-	-	-	-
Lixo acumulado nos logradouros										
Existe	8	8	8	-	-	23	23	23	-	-
Não existe	1 461	1 408	1 392	16	53	5 227	5 041	4 984	57	186
Sem declaração	-	-	-	-	-	-	-	-	-	-
Bernardino Batista	**247**	**241**	**241**	**-**	**6**	**843**	**827**	**827**	**-**	**16**
Identificação do logradouro										
Existe	89	89	89	-	-	295	295	295	-	-
Não existe	158	152	152	-	6	548	532	532	-	16
Sem declaração	-	-	-	-	-	-	-	-	-	-
Iluminação pública										
Existe	238	233	233	-	5	806	793	793	-	13
Não existe	9	8	8	-	1	37	34	34	-	3
Sem declaração	-	-	-	-	-	-	-	-	-	-
Pavimentação										
Existe	239	234	234	-	5	812	797	797	-	15
Não existe	8	7	7	-	1	31	30	30	-	1
Sem declaração	-	-	-	-	-	-	-	-	-	-
Calçada										
Existe	169	169	169	-	-	571	571	571	-	-
Não existe	78	72	72	-	6	272	256	256	-	16
Sem declaração	-	-	-	-	-	-	-	-	-	-
Meio-fio / guia										
Existe	239	234	234	-	5	812	797	797	-	15
Não existe	8	7	7	-	1	31	30	30	-	1
Sem declaração	-	-	-	-	-	-	-	-	-	-
Bueiro / boca de lobo										
Existe	-	-	-	-	-	-	-	-	-	-
Não existe	247	241	241	-	6	843	827	827	-	16
Sem declaração	-	-	-	-	-	-	-	-	-	-
Rampa para cadeirante										
Existe	9	9	9	-	-	33	33	33	-	-
Não existe	238	232	232	-	6	810	794	794	-	16
Sem declaração	-	-	-	-	-	-	-	-	-	-
Arborização										
Existe	242	236	236	-	6	826	810	810	-	16
Não existe	5	5	5	-	-	17	17	17	-	-

ANUÁRIO ESTATÍSTICO DO ESTADO DA PARAÍBA - 2011

II - Características Demográficas e Sociais

2.1 - Demografia

2.1.2 - Domicílios

2.1.2.2 - Características dos Domicílios e Entorno

Tabela 04 - Domicílios particulares permanentes e moradores em domicílios particulares permanentes, por destino do lixo, segundo as características do entorno nos municípios - Paraíba - 2010

Características do entorno e municípios	Domicílios particulares permanentes					Moradores em domicílios particulares permanentes				
	Total	Destino do lixo				Total	Destino do lixo			
		Coletado			Outro		Coletado			Outro
		Total	Diretamente por serviço de limpeza	Em caçamba de serviço de limpeza			Total	Diretamente por serviço de limpeza	Em caçamba de serviço de limpeza	
Sem declaração	-	-	-	-	-	-	-	-	-	-
Esgoto a céu aberto										
Existe	-	-	-	-	-	-	-	-	-	-
Não existe	247	241	241	-	6	843	827	827	-	16
Sem declaração	-	-	-	-	-	-	-	-	-	-
Lixo acumulado nos logradouros										
Existe	13	9	9	-	4	41	29	29	-	12
Não existe	234	232	232	-	2	802	798	798	-	4
Sem declaração	-	-	-	-	-	-	-	-	-	-
Boa Ventura	**981**	**908**	**801**	**107**	**73**	**3 518**	**3 241**	**2 888**	**353**	**277**
Identificação do logradouro										
Existe	491	450	405	45	41	1 718	1 563	1 410	153	155
Não existe	490	458	396	62	32	1 800	1 678	1 478	200	122
Sem declaração	-	-	-	-	-	-	-	-	-	-
Iluminação pública										
Existe	967	900	796	104	67	3 459	3 207	2 874	333	252
Não existe	14	8	5	3	6	59	34	14	20	25
Sem declaração	-	-	-	-	-	-	-	-	-	-
Pavimentação										
Existe	809	760	656	104	49	2 824	2 651	2 318	333	173
Não existe	172	148	145	3	24	694	590	570	20	104
Sem declaração	-	-	-	-	-	-	-	-	-	-
Calçada										
Existe	939	881	777	104	58	3 361	3 137	2 797	340	224
Não existe	42	27	24	3	15	157	104	91	13	53
Sem declaração	-	-	-	-	-	-	-	-	-	-
Meio-fio / guia										
Existe	776	735	638	97	41	2 705	2 562	2 254	308	143
Não existe	205	173	163	10	32	813	679	634	45	134
Sem declaração	-	-	-	-	-	-	-	-	-	-
Bueiro / boca de lobo										
Existe	35	35	35	-	-	151	151	151	-	-
Não existe	946	873	766	107	73	3 367	3 090	2 737	353	277
Sem declaração	-	-	-	-	-	-	-	-	-	-
Rampa para cadeirante										
Existe	56	34	34	-	22	208	125	125	-	83
Não existe	925	874	767	107	51	3 310	3 116	2 763	353	194
Sem declaração	-	-	-	-	-	-	-	-	-	-
Arborização										
Existe	939	870	771	99	69	3 372	3 116	2 796	320	256
Não existe	42	38	30	8	4	146	125	92	33	21
Sem declaração	-	-	-	-	-	-	-	-	-	-
Esgoto a céu aberto										
Existe	109	105	105	-	4	427	406	406	-	21
Não existe	872	803	696	107	69	3 091	2 835	2 482	353	256
Sem declaração	-	-	-	-	-	-	-	-	-	-
Lixo acumulado nos logradouros										
Existe	21	10	10	-	11	70	25	25	-	45
Não existe	960	898	791	107	62	3 448	3 216	2 863	353	232
Sem declaração	-	-	-	-	-	-	-	-	-	-
Boa Vista	**1 002**	**966**	**944**	**22**	**36**	**3 540**	**3 414**	**3 349**	**65**	**126**
Identificação do logradouro										
Existe	558	557	554	3	1	1 956	1 954	1 947	7	2
Não existe	444	409	390	19	35	1 584	1 460	1 402	58	124
Sem declaração	-	-	-	-	-	-	-	-	-	-
Iluminação pública										
Existe	981	953	938	15	28	3 478	3 377	3 334	43	101
Não existe	21	13	6	7	8	62	37	15	22	25
Sem declaração	-	-	-	-	-	-	-	-	-	-
Pavimentação										

ANUÁRIO ESTATÍSTICO DO ESTADO DA PARAÍBA - 2011 IDEME

II - Características Demográficas e Sociais

2.1 - Demografia

2.1.2 - Domicílios

2.1.2.2 - Características dos Domicílios e Entorno

Tabela 04 - Domicílios particulares permanentes e moradores em domicílios particulares permanentes, por destino do lixo, segundo as características do entorno nos municípios - Paraíba - 2010

Características do entorno e municípios	Domicílios particulares permanentes					Moradores em domicílios particulares permanentes				
	Total	Destino do lixo				Total	Destino do lixo			
		Coletado			Outro		Coletado			Outro
		Total	Diretamente por serviço de limpeza	Em caçamba de serviço de limpeza			Total	Diretamente por serviço de limpeza	Em caçamba de serviço de limpeza	
Existe	665	650	647	3	15	2 333	2 287	2 279	8	46
Não existe	337	316	297	19	21	1 207	1 127	1 070	57	80
Sem declaração	-	-	-	-	-	-	-	-	-	-
Calçada										
Existe	457	456	456	-	1	1 562	1 558	1 558	-	4
Não existe	545	510	488	22	35	1 978	1 856	1 791	65	122
Sem declaração	-	-	-	-	-	-	-	-	-	-
Meio-fio / guia										
Existe	644	642	640	2	2	2 260	2 254	2 248	6	6
Não existe	358	324	304	20	34	1 280	1 160	1 101	59	120
Sem declaração	-	-	-	-	-	-	-	-	-	-
Bueiro / boca de lobo										
Existe	53	52	52	-	1	165	161	161	-	4
Não existe	949	914	892	22	35	3 375	3 253	3 188	65	122
Sem declaração	-	-	-	-	-	-	-	-	-	-
Rampa para cadeirante										
Existe	-	-	-	-	-	-	-	-	-	-
Não existe	1 002	966	944	22	36	3 540	3 414	3 349	65	126
Sem declaração	-	-	-	-	-	-	-	-	-	-
Arborização										
Existe	925	889	868	21	36	3 257	3 131	3 070	61	126
Não existe	77	77	76	1	-	283	283	279	4	-
Sem declaração	-	-	-	-	-	-	-	-	-	-
Esgoto a céu aberto										
Existe	93	93	92	1	-	350	350	347	3	-
Não existe	909	873	852	21	36	3 190	3 064	3 002	62	126
Sem declaração	-	-	-	-	-	-	-	-	-	-
Lixo acumulado nos logradouros										
Existe	4	4	4	-	-	14	14	14	-	-
Não existe	998	962	940	22	36	3 526	3 400	3 335	65	126
Sem declaração	-	-	-	-	-	-	-	-	-	-
Bom Jesus	**305**	**296**	**2**	**294**	**9**	**988**	**960**	**5**	**955**	**28**
Identificação do logradouro										
Existe	84	84	-	84	-	249	249	-	249	-
Não existe	221	212	2	210	9	739	711	5	706	28
Sem declaração	-	-	-	-	-	-	-	-	-	-
Iluminação pública										
Existe	295	287	2	285	8	954	927	5	922	27
Não existe	10	9	-	9	1	34	33	-	33	1
Sem declaração	-	-	-	-	-	-	-	-	-	-
Pavimentação										
Existe	187	185	2	183	2	565	558	5	553	7
Não existe	118	111	-	111	7	423	402	-	402	21
Sem declaração	-	-	-	-	-	-	-	-	-	-
Calçada										
Existe	194	192	2	190	2	599	595	5	590	4
Não existe	111	104	-	104	7	389	365	-	365	24
Sem declaração	-	-	-	-	-	-	-	-	-	-
Meio-fio / guia										
Existe	202	199	2	197	3	608	600	5	595	8
Não existe	103	97	-	97	6	380	360	-	360	20
Sem declaração	-	-	-	-	-	-	-	-	-	-
Bueiro / boca de lobo										
Existe	29	29	-	29	-	90	90	-	90	-
Não existe	276	267	2	265	9	898	870	5	865	28
Sem declaração	-	-	-	-	-	-	-	-	-	-
Rampa para cadeirante										
Existe	-	-	-	-	-	-	-	-	-	-
Não existe	305	296	2	294	9	988	960	5	955	28
Sem declaração	-	-	-	-	-	-	-	-	-	-

ANUÁRIO ESTATÍSTICO DO ESTADO DA PARAÍBA - 2011

II - Características Demográficas e Sociais

2.1 - Demografia

2.1.2 - Domicílios

2.1.2.2 - Características dos Domicílios e Entorno

Tabela 04 - Domicílios particulares permanentes e moradores em domicílios particulares permanentes, por destino do lixo, segundo as características do entorno nos municípios - Paraíba - 2010

Características do entorno e municípios	Domicílios particulares permanentes					Moradores em domicílios particulares permanentes				
	Total	Destino do lixo				Total	Destino do lixo			
		Coletado			Outro		Coletado			Outro
		Total	Diretamente por serviço de limpeza	Em caçamba de serviço de limpeza			Total	Diretamente por serviço de limpeza	Em caçamba de serviço de limpeza	
Arborização										
Existe	296	287	2	285	9	951	923	5	918	28
Não existe	9	9	-	9	-	37	37	-	37	-
Sem declaração	-	-	-	-	-	-	-	-	-	-
Esgoto a céu aberto										
Existe	70	67	-	67	3	243	230	-	230	13
Não existe	235	229	2	227	6	745	730	5	725	15
Sem declaração	-	-	-	-	-	-	-	-	-	-
Lixo acumulado nos logradouros										
Existe	-	-	-	-	-	-	-	-	-	-
Não existe	305	296	2	294	9	988	960	5	955	28
Sem declaração	-	-	-	-	-	-	-	-	-	-
Bom Sucesso	**643**	**590**	**499**	**91**	**53**	**2 029**	**1 836**	**1 550**	**286**	**193**
Identificação do logradouro										
Existe	102	102	75	27	-	323	323	237	86	-
Não existe	541	488	424	64	53	1 706	1 513	1 313	200	193
Sem declaração	-	-	-	-	-	-	-	-	-	-
Iluminação pública										
Existe	610	558	470	88	52	1 941	1 751	1 473	278	190
Não existe	33	32	29	3	1	88	85	77	8	3
Sem declaração	-	-	-	-	-	-	-	-	-	-
Pavimentação										
Existe	386	362	288	74	24	1 197	1 103	857	246	94
Não existe	257	228	211	17	29	832	733	693	40	99
Sem declaração	-	-	-	-	-	-	-	-	-	-
Calçada										
Existe	302	301	234	67	1	903	900	676	224	3
Não existe	341	289	265	24	52	1 126	936	874	62	190
Sem declaração	-	-	-	-	-	-	-	-	-	-
Meio-fio / guia										
Existe	344	343	269	74	1	1 056	1 052	806	246	4
Não existe	299	247	230	17	52	973	784	744	40	189
Sem declaração	-	-	-	-	-	-	-	-	-	-
Bueiro / boca de lobo										
Existe	18	18	18	-	-	62	62	62	-	-
Não existe	625	572	481	91	53	1 967	1 774	1 488	286	193
Sem declaração	-	-	-	-	-	-	-	-	-	-
Rampa para cadeirante										
Existe	6	6	6	-	-	16	16	16	-	-
Não existe	637	584	493	91	53	2 013	1 820	1 534	286	193
Sem declaração	-	-	-	-	-	-	-	-	-	-
Arborização										
Existe	639	586	495	91	53	2 015	1 822	1 536	286	193
Não existe	4	4	4	-	-	14	14	14	-	-
Sem declaração	-	-	-	-	-	-	-	-	-	-
Esgoto a céu aberto										
Existe	267	240	221	19	27	860	767	721	46	93
Não existe	376	350	278	72	26	1 169	1 069	829	240	100
Sem declaração	-	-	-	-	-	-	-	-	-	-
Lixo acumulado nos logradouros										
Existe	3	3	1	2	-	9	9	3	6	-
Não existe	640	587	498	89	53	2 020	1 827	1 547	280	193
Sem declaração	-	-	-	-	-	-	-	-	-	-
Bonito de Santa Fé	**2 012**	**1 972**	**1 641**	**331**	**40**	**7 377**	**7 233**	**6 079**	**1 154**	**144**
Identificação do logradouro										
Existe	718	716	632	84	2	2 657	2 654	2 382	272	3
Não existe	1 294	1 256	1 009	247	38	4 720	4 579	3 697	882	141
Sem declaração	-	-	-	-	-	-	-	-	-	-
Iluminação pública										
Existe	1 924	1 892	1 585	307	32	7 047	6 934	5 861	1 073	113

ANUÁRIO ESTATÍSTICO DO ESTADO DA PARAÍBA - 2011 IDEME

II - Características Demográficas e Sociais

2.1 - Demografia

2.1.2 - Domicílios

2.1.2.2 - Características dos Domicílios e Entorno

Tabela 04 - Domicílios particulares permanentes e moradores em domicílios particulares permanentes, por destino do lixo, segundo as características do entorno nos municípios - Paraíba - 2010

Características do entorno e municípios	Domicílios particulares permanentes					Moradores em domicílios particulares permanentes				
	Total	Destino do lixo				Total	Destino do lixo			
		Coletado			Outro		Coletado			Outro
		Total	Diretamente por serviço de limpeza	Em caçamba de serviço de limpeza			Total	Diretamente por serviço de limpeza	Em caçamba de serviço de limpeza	
Não existe	88	80	56	24	8	330	299	218	81	31
Sem declaração	-	-	-	-	-	-	-	-	-	-
Pavimentação										
Existe	1 285	1 273	1 139	134	12	4 601	4 562	4 118	444	39
Não existe	727	699	502	197	28	2 776	2 671	1 961	710	105
Sem declaração	-	-	-	-	-	-	-	-	-	-
Calçada										
Existe	1 751	1 726	1 464	262	25	6 362	6 271	5 376	895	91
Não existe	261	246	177	69	15	1 015	962	703	259	53
Sem declaração	-	-	-	-	-	-	-	-	-	-
Meio-fio / guia										
Existe	1 329	1 317	1 178	139	12	4 776	4 737	4 276	461	39
Não existe	683	655	463	192	28	2 601	2 496	1 803	693	105
Sem declaração	-	-	-	-	-	-	-	-	-	-
Bueiro / boca de lobo										
Existe	21	21	18	3	-	82	82	68	14	-
Não existe	1 991	1 951	1 623	328	40	7 295	7 151	6 011	1 140	144
Sem declaração	-	-	-	-	-	-	-	-	-	-
Rampa para cadeirante										
Existe	19	19	5	14	-	67	67	19	48	-
Não existe	1 993	1 953	1 636	317	40	7 310	7 166	6 060	1 106	144
Sem declaração	-	-	-	-	-	-	-	-	-	-
Arborização										
Existe	1 901	1 867	1 562	305	34	6 980	6 849	5 780	1 069	131
Não existe	111	105	79	26	6	397	384	299	85	13
Sem declaração	-	-	-	-	-	-	-	-	-	-
Esgoto a céu aberto										
Existe	68	67	30	37	1	250	248	106	142	2
Não existe	1 944	1 905	1 611	294	39	7 127	6 985	5 973	1 012	142
Sem declaração	-	-	-	-	-	-	-	-	-	-
Lixo acumulado nos logradouros										
Existe	2	2	-	2	-	6	6	-	6	-
Não existe	2 010	1 970	1 641	329	40	7 371	7 227	6 079	1 148	144
Sem declaração	-	-	-	-	-	-	-	-	-	-
Boqueirão	**3 574**	**3 449**	**3 219**	**230**	**125**	**12 151**	**11 689**	**10 855**	**834**	**462**
Identificação do logradouro										
Existe	1 146	1 143	1 063	80	3	3 773	3 765	3 467	298	8
Não existe	2 428	2 306	2 156	150	122	8 378	7 924	7 388	536	454
Sem declaração	-	-	-	-	-	-	-	-	-	-
Iluminação pública										
Existe	3 543	3 433	3 208	225	110	12 040	11 641	10 828	813	399
Não existe	31	16	11	5	15	111	48	27	21	63
Sem declaração	-	-	-	-	-	-	-	-	-	-
Pavimentação										
Existe	2 347	2 337	2 180	157	10	7 825	7 786	7 240	546	39
Não existe	1 227	1 112	1 039	73	115	4 326	3 903	3 615	288	423
Sem declaração	-	-	-	-	-	-	-	-	-	-
Calçada										
Existe	2 032	2 030	1 903	127	2	6 718	6 712	6 278	434	6
Não existe	1 542	1 419	1 316	103	123	5 433	4 977	4 577	400	456
Sem declaração	-	-	-	-	-	-	-	-	-	-
Meio-fio / guia										
Existe	2 226	2 219	2 110	109	7	7 452	7 425	7 043	382	27
Não existe	1 348	1 230	1 109	121	118	4 699	4 264	3 812	452	435
Sem declaração	-	-	-	-	-	-	-	-	-	-
Bueiro / boca de lobo										
Existe	373	372	335	37	1	1 229	1 226	1 101	125	3
Não existe	3 201	3 077	2 884	193	124	10 922	10 463	9 754	709	459
Sem declaração	-	-	-	-	-	-	-	-	-	-
Rampa para cadeirante										

ANUÁRIO ESTATÍSTICO DO ESTADO DA PARAÍBA - 2011

II - Características Demográficas e Sociais

2.1 - Demografia

2.1.2 - Domicílios

2.1.2.2 - Características dos Domicílios e Entorno

Tabela 04 - Domicílios particulares permanentes e moradores em domicílios particulares permanentes, por destino do lixo, segundo as características do entorno nos municípios - Paraíba - 2010

Características do entorno e municípios	Domicílios particulares permanentes					Moradores em domicílios particulares permanentes				
	Total	Destino do lixo				Total	Destino do lixo			
		Coletado			Outro		Coletado			Outro
		Total	Diretamente por serviço de limpeza	Em caçamba de serviço de limpeza			Total	Diretamente por serviço de limpeza	Em caçamba de serviço de limpeza	
Existe	145	145	145	-	-	509	509	509	-	-
Não existe	3 429	3 304	3 074	230	125	11 642	11 180	10 346	834	462
Sem declaração	-	-	-	-	-	-	-	-	-	-
Arborização										
Existe	3 241	3 132	2 953	179	109	10 938	10 538	9 914	624	400
Não existe	333	317	266	51	16	1 213	1 151	941	210	62
Sem declaração	-	-	-	-	-	-	-	-	-	-
Esgoto a céu aberto										
Existe	809	741	680	61	68	2 902	2 645	2 395	250	257
Não existe	2 765	2 708	2 539	169	57	9 249	9 044	8 460	584	205
Sem declaração	-	-	-	-	-	-	-	-	-	-
Lixo acumulado nos logradouros										
Existe	7	6	6	-	1	24	21	21	-	3
Não existe	3 567	3 443	3 213	230	124	12 127	11 668	10 834	834	459
Sem declaração	-	-	-	-	-	-	-	-	-	-
Borborema	**1 043**	**943**	**808**	**135**	**100**	**3 727**	**3 353**	**2 808**	**545**	**374**
Identificação do logradouro										
Existe	868	784	656	128	84	3 094	2 784	2 257	527	310
Não existe	175	159	152	7	16	633	569	551	18	64
Sem declaração	-	-	-	-	-	-	-	-	-	-
Iluminação pública										
Existe	1 021	934	805	129	87	3 649	3 325	2 795	530	324
Não existe	22	9	3	6	13	78	28	13	15	50
Sem declaração	-	-	-	-	-	-	-	-	-	-
Pavimentação										
Existe	884	800	672	128	84	3 133	2 823	2 296	527	310
Não existe	159	143	136	7	16	594	530	512	18	64
Sem declaração	-	-	-	-	-	-	-	-	-	-
Calçada										
Existe	624	574	454	120	50	2 225	2 053	1 556	497	172
Não existe	419	369	354	15	50	1 502	1 300	1 252	48	202
Sem declaração	-	-	-	-	-	-	-	-	-	-
Meio-fio / guia										
Existe	1 018	932	803	129	86	3 633	3 316	2 786	530	317
Não existe	25	11	5	6	14	94	37	22	15	57
Sem declaração	-	-	-	-	-	-	-	-	-	-
Bueiro / boca de lobo										
Existe	216	216	196	20	-	753	753	669	84	-
Não existe	827	727	612	115	100	2 974	2 600	2 139	461	374
Sem declaração	-	-	-	-	-	-	-	-	-	-
Rampa para cadeirante										
Existe	-	-	-	-	-	-	-	-	-	-
Não existe	1 043	943	808	135	100	3 727	3 353	2 808	545	374
Sem declaração	-	-	-	-	-	-	-	-	-	-
Arborização										
Existe	623	606	513	93	17	2 162	2 107	1 724	383	55
Não existe	420	337	295	42	83	1 565	1 246	1 084	162	319
Sem declaração	-	-	-	-	-	-	-	-	-	-
Esgoto a céu aberto										
Existe	66	27	-	27	39	282	118	-	118	164
Não existe	977	916	808	108	61	3 445	3 235	2 808	427	210
Sem declaração	-	-	-	-	-	-	-	-	-	-
Lixo acumulado nos logradouros										
Existe	13	-	-	-	13	50	-	-	-	50
Não existe	1 030	943	808	135	87	3 677	3 353	2 808	545	324
Sem declaração	-	-	-	-	-	-	-	-	-	-
Brejo do Cruz	**2 788**	**2 707**	**2 361**	**346**	**81**	**9 891**	**9 578**	**8 363**	**1 215**	**313**
Identificação do logradouro										
Existe	1 725	1 701	1 420	281	24	6 210	6 112	5 124	988	98
Não existe	1 063	1 006	941	65	57	3 681	3 466	3 239	227	215

ANUÁRIO ESTATÍSTICO DO ESTADO DA PARAÍBA - 2011

II - Características Demográficas e Sociais

2.1 - Demografia

2.1.2 - Domicílios

2.1.2.2 - Características dos Domicílios e Entorno

Tabela 04 - Domicílios particulares permanentes e moradores em domicílios particulares permanentes, por destino do lixo, segundo as características do entorno nos municípios - Paraíba - 2010

Características do entorno e municípios	Domicílios particulares permanentes					Moradores em domicílios particulares permanentes				
	Total	Destino do lixo				Total	Destino do lixo			
		Coletado			Outro		Coletado			Outro
		Total	Diretamente por serviço de limpeza	Em caçamba de serviço de limpeza			Total	Diretamente por serviço de limpeza	Em caçamba de serviço de limpeza	
Sem declaração	-	-	-	-	-	-	-	-	-	-
Iluminação pública										
Existe	2 512	2 453	2 132	321	59	8 942	8 715	7 585	1 130	227
Não existe	276	254	229	25	22	949	863	778	85	86
Sem declaração	-	-	-	-	-	-	-	-	-	-
Pavimentação										
Existe	2 213	2 178	1 862	316	35	7 850	7 714	6 608	1 106	136
Não existe	575	529	499	30	46	2 041	1 864	1 755	109	177
Sem declaração	-	-	-	-	-	-	-	-	-	-
Calçada										
Existe	2 253	2 219	1 902	317	34	7 983	7 851	6 742	1 109	132
Não existe	535	488	459	29	47	1 908	1 727	1 621	106	181
Sem declaração	-	-	-	-	-	-	-	-	-	-
Meio-fio / guia										
Existe	2 259	2 223	1 909	314	36	8 016	7 876	6 773	1 103	140
Não existe	529	484	452	32	45	1 875	1 702	1 590	112	173
Sem declaração	-	-	-	-	-	-	-	-	-	-
Bueiro / boca de lobo										
Existe	32	31	31	-	1	118	114	114	-	4
Não existe	2 756	2 676	2 330	346	80	9 773	9 464	8 249	1 215	309
Sem declaração	-	-	-	-	-	-	-	-	-	-
Rampa para cadeirante										
Existe	36	36	36	-	-	134	134	134	-	-
Não existe	2 752	2 671	2 325	346	81	9 757	9 444	8 229	1 215	313
Sem declaração	-	-	-	-	-	-	-	-	-	-
Arborização										
Existe	2 590	2 527	2 205	322	63	9 206	8 967	7 828	1 139	239
Não existe	198	180	156	24	18	685	611	535	76	74
Sem declaração	-	-	-	-	-	-	-	-	-	-
Esgoto a céu aberto										
Existe	146	140	130	10	6	501	486	446	40	15
Não existe	2 642	2 567	2 231	336	75	9 390	9 092	7 917	1 175	298
Sem declaração	-	-	-	-	-	-	-	-	-	-
Lixo acumulado nos logradouros										
Existe	18	14	14	-	4	61	48	48	-	13
Não existe	2 770	2 693	2 347	346	77	9 830	9 530	8 315	1 215	300
Sem declaração	-	-	-	-	-	-	-	-	-	-
Brejo dos Santos	**1 401**	**1 362**	**1 362**	**-**	**39**	**4 631**	**4 487**	**4 487**	**-**	**144**
Identificação do logradouro										
Existe	120	120	120	-	-	403	403	403	-	-
Não existe	1 281	1 242	1 242	-	39	4 228	4 084	4 084	-	144
Sem declaração	-	-	-	-	-	-	-	-	-	-
Iluminação pública										
Existe	1 358	1 327	1 327	-	31	4 494	4 382	4 382	-	112
Não existe	43	35	35	-	8	137	105	105	-	32
Sem declaração	-	-	-	-	-	-	-	-	-	-
Pavimentação										
Existe	675	669	669	-	6	2 188	2 169	2 169	-	19
Não existe	726	693	693	-	33	2 443	2 318	2 318	-	125
Sem declaração	-	-	-	-	-	-	-	-	-	-
Calçada										
Existe	1 171	1 169	1 169	-	2	3 843	3 836	3 836	-	7
Não existe	230	193	193	-	37	788	651	651	-	137
Sem declaração	-	-	-	-	-	-	-	-	-	-
Meio-fio / guia										
Existe	1 037	1 035	1 035	-	2	3 386	3 379	3 379	-	7
Não existe	364	327	327	-	37	1 245	1 108	1 108	-	137
Sem declaração	-	-	-	-	-	-	-	-	-	-
Bueiro / boca de lobo										
Existe	-	-	-	-	-	-	-	-	-	-

ANUÁRIO ESTATÍSTICO DO ESTADO DA PARAÍBA - 2011

II - Características Demográficas e Sociais

2.1 - Demografia

2.1.2 - Domicílios

2.1.2.2 - Características dos Domicílios e Entorno

Tabela 04 - Domicílios particulares permanentes e moradores em domicílios particulares permanentes, por destino do lixo, segundo as características do entorno nos municípios - Paraíba - 2010

Características do entorno e municípios	Domicílios particulares permanentes					Moradores em domicílios particulares permanentes				
	Total	Destino do lixo				Total	Destino do lixo			
		Coletado			Outro		Coletado			Outro
		Total	Diretamente por serviço de limpeza	Em caçamba de serviço de limpeza			Total	Diretamente por serviço de limpeza	Em caçamba de serviço de limpeza	
Não existe	1 401	1 362	1 362	-	39	4 631	4 487	4 487	-	144
Sem declaração	-	-	-	-	-	-	-	-	-	-
Rampa para cadeirante										
Existe	6	6	6	-	-	18	18	18	-	-
Não existe	1 395	1 356	1 356	-	39	4 613	4 469	4 469	-	144
Sem declaração	-	-	-	-	-	-	-	-	-	-
Arborização										
Existe	1 356	1 330	1 330	-	26	4 477	4 379	4 379	-	98
Não existe	45	32	32	-	13	154	108	108	-	46
Sem declaração	-	-	-	-	-	-	-	-	-	-
Esgoto a céu aberto										
Existe	1 007	986	986	-	21	3 343	3 261	3 261	-	82
Não existe	394	376	376	-	18	1 288	1 226	1 226	-	62
Sem declaração	-	-	-	-	-	-	-	-	-	-
Lixo acumulado nos logradouros										
Existe	10	8	8	-	2	38	30	30	-	8
Não existe	1 391	1 354	1 354	-	37	4 593	4 457	4 457	-	136
Sem declaração	-	-	-	-	-	-	-	-	-	-
Caaporã	**4 723**	**4 036**	**3 781**	**255**	**687**	**17 526**	**14 957**	**13 948**	**1 009**	**2 569**
Identificação do logradouro										
Existe	1 449	1 194	1 181	13	255	5 340	4 405	4 356	49	935
Não existe	3 274	2 842	2 600	242	432	12 186	10 552	9 592	960	1 634
Sem declaração	-	-	-	-	-	-	-	-	-	-
Iluminação pública										
Existe	4 028	3 514	3 280	234	514	14 862	12 925	12 002	923	1 937
Não existe	695	522	501	21	173	2 664	2 032	1 946	86	632
Sem declaração	-	-	-	-	-	-	-	-	-	-
Pavimentação										
Existe	1 998	1 926	1 828	98	72	7 414	7 171	6 813	358	243
Não existe	2 725	2 110	1 953	157	615	10 112	7 786	7 135	651	2 326
Sem declaração	-	-	-	-	-	-	-	-	-	-
Calçada										
Existe	2	2	2	-	-	5	5	5	-	-
Não existe	4 721	4 034	3 779	255	687	17 521	14 952	13 943	1 009	2 569
Sem declaração	-	-	-	-	-	-	-	-	-	-
Meio-fio / guia										
Existe	2 005	1 935	1 838	97	70	7 452	7 219	6 860	359	233
Não existe	2 718	2 101	1 943	158	617	10 074	7 738	7 088	650	2 336
Sem declaração	-	-	-	-	-	-	-	-	-	-
Bueiro / boca de lobo										
Existe	294	282	249	33	12	1 119	1 073	942	131	46
Não existe	4 429	3 754	3 532	222	675	16 407	13 884	13 006	878	2 523
Sem declaração	-	-	-	-	-	-	-	-	-	-
Rampa para cadeirante										
Existe	-	-	-	-	-	-	-	-	-	-
Não existe	4 723	4 036	3 781	255	687	17 526	14 957	13 948	1 009	2 569
Sem declaração	-	-	-	-	-	-	-	-	-	-
Arborização										
Existe	2 378	2 025	1 885	140	353	8 872	7 519	6 952	567	1 353
Não existe	2 345	2 011	1 896	115	334	8 654	7 438	6 996	442	1 216
Sem declaração	-	-	-	-	-	-	-	-	-	-
Esgoto a céu aberto										
Existe	4 323	3 744	3 490	254	579	16 041	13 854	12 850	1 004	2 187
Não existe	400	292	291	1	108	1 485	1 103	1 098	5	382
Sem declaração	-	-	-	-	-	-	-	-	-	-
Lixo acumulado nos logradouros										
Existe	578	446	433	13	132	2 186	1 640	1 578	62	546
Não existe	4 145	3 590	3 348	242	555	15 340	13 317	12 370	947	2 023
Sem declaração	-	-	-	-	-	-	-	-	-	-
Cabaceiras	**702**	**679**	**679**	**-**	**23**	**2 211**	**2 118**	**2 118**	**-**	**93**

ANUÁRIO ESTATÍSTICO DO ESTADO DA PARAÍBA - 2011 IDEME

II - Características Demográficas e Sociais

2.1 - Demografia

2.1.2 - Domicílios

2.1.2.2 - Características dos Domicílios e Entorno

Tabela 04 - Domicílios particulares permanentes e moradores em domicílios particulares permanentes, por destino do lixo, segundo as características do entorno nos municípios - Paraíba - 2010

Características do entorno e municípios	Domicílios particulares permanentes					Moradores em domicílios particulares permanentes				
	Total	Destino do lixo				Total	Destino do lixo			
		Coletado			Outro		Coletado			Outro
		Total	Diretamente por serviço de limpeza	Em caçamba de serviço de limpeza			Total	Diretamente por serviço de limpeza	Em caçamba de serviço de limpeza	
Identificação do logradouro										
Existe	316	308	308	-	8	998	964	964	-	34
Não existe	386	371	371	-	15	1 213	1 154	1 154	-	59
Sem declaração	-	-	-	-	-	-	-	-	-	-
Iluminação pública										
Existe	691	668	668	-	23	2 181	2 088	2 088	-	93
Não existe	11	11	11	-	-	30	30	30	-	-
Sem declaração	-	-	-	-	-	-	-	-	-	-
Pavimentação										
Existe	302	296	296	-	6	937	912	912	-	25
Não existe	400	383	383	-	17	1 274	1 206	1 206	-	68
Sem declaração	-	-	-	-	-	-	-	-	-	-
Calçada										
Existe	254	253	253	-	1	769	767	767	-	2
Não existe	448	426	426	-	22	1 442	1 351	1 351	-	91
Sem declaração	-	-	-	-	-	-	-	-	-	-
Meio-fio / guia										
Existe	285	285	285	-	-	860	860	860	-	-
Não existe	417	394	394	-	23	1 351	1 258	1 258	-	93
Sem declaração	-	-	-	-	-	-	-	-	-	-
Bueiro / boca de lobo										
Existe	10	10	10	-	-	29	29	29	-	-
Não existe	692	669	669	-	23	2 182	2 089	2 089	-	93
Sem declaração	-	-	-	-	-	-	-	-	-	-
Rampa para cadeirante										
Existe	10	10	10	-	-	25	25	25	-	-
Não existe	692	669	669	-	23	2 186	2 093	2 093	-	93
Sem declaração	-	-	-	-	-	-	-	-	-	-
Arborização										
Existe	668	645	645	-	23	2 104	2 011	2 011	-	93
Não existe	34	34	34	-	-	107	107	107	-	-
Sem declaração	-	-	-	-	-	-	-	-	-	-
Esgoto a céu aberto										
Existe	70	68	68	-	2	225	219	219	-	6
Não existe	632	611	611	-	21	1 986	1 899	1 899	-	87
Sem declaração	-	-	-	-	-	-	-	-	-	-
Lixo acumulado nos logradouros										
Existe	24	24	24	-	-	69	69	69	-	-
Não existe	678	655	655	-	23	2 142	2 049	2 049	-	93
Sem declaração	-	-	-	-	-	-	-	-	-	-
Cabedelo	**16 633**	**16 135**	**15 455**	**680**	**498**	**55 820**	**54 037**	**51 701**	**2 336**	**1 783**
Identificação do logradouro										
Existe	5 654	5 605	5 315	290	49	18 981	18 794	17 797	997	187
Não existe	10 864	10 427	10 038	389	437	36 455	34 892	33 554	1 338	1 563
Sem declaração	115	103	102	1	12	384	351	350	1	33
Iluminação pública										
Existe	15 630	15 330	14 670	660	300	52 406	51 330	49 071	2 259	1 076
Não existe	888	702	683	19	186	3 030	2 356	2 280	76	674
Sem declaração	115	103	102	1	12	384	351	350	1	33
Pavimentação										
Existe	9 228	9 202	8 831	371	26	31 418	31 317	30 063	1 254	101
Não existe	7 290	6 830	6 522	308	460	24 018	22 369	21 288	1 081	1 649
Sem declaração	115	103	102	1	12	384	351	350	1	33
Calçada										
Existe	11 088	11 065	10 668	397	23	36 709	36 626	35 295	1 331	83
Não existe	5 430	4 967	4 685	282	463	18 727	17 060	16 056	1 004	1 667
Sem declaração	115	103	102	1	12	384	351	350	1	33
Meio-fio / guia										
Existe	11 697	11 658	11 268	390	39	38 753	38 595	37 289	1 306	158
Não existe	4 821	4 374	4 085	289	447	16 683	15 091	14 062	1 029	1 592

ANUÁRIO ESTATÍSTICO DO ESTADO DA PARAÍBA - 2011

II - Características Demográficas e Sociais

2.1 - Demografia

2.1.2 - Domicílios

2.1.2.2 - Características dos Domicílios e Entorno

Tabela 04 - Domicílios particulares permanentes e moradores em domicílios particulares permanentes, por destino do lixo, segundo as características do entorno nos municípios - Paraíba - 2010

Características do entorno e municípios	Domicílios particulares permanentes					Moradores em domicílios particulares permanentes				
	Total	Destino do lixo				Total	Destino do lixo			
		Coletado			Outro		Coletado			Outro
		Total	Diretamente por serviço de limpeza	Em caçamba de serviço de limpeza			Total	Diretamente por serviço de limpeza	Em caçamba de serviço de limpeza	
Sem declaração	115	103	102	1	12	384	351	350	1	33
Bueiro / boca de lobo										
Existe	1 441	1 440	1 327	113	1	4 773	4 770	4 367	403	3
Não existe	15 077	14 592	14 026	566	485	50 663	48 916	46 984	1 932	1 747
Sem declaração	115	103	102	1	12	384	351	350	1	33
Rampa para cadeirante										
Existe	74	74	66	8	-	210	210	183	27	-
Não existe	16 444	15 958	15 287	671	486	55 226	53 476	51 168	2 308	1 750
Sem declaração	115	103	102	1	12	384	351	350	1	33
Arborização										
Existe	12 578	12 363	11 955	408	215	41 690	40 891	39 560	1 331	799
Não existe	3 940	3 669	3 398	271	271	13 746	12 795	11 791	1 004	951
Sem declaração	115	103	102	1	12	384	351	350	1	33
Esgoto a céu aberto										
Existe	1 676	1 467	1 325	142	209	5 933	5 194	4 660	534	739
Não existe	14 842	14 565	14 028	537	277	49 503	48 492	46 691	1 801	1 011
Sem declaração	115	103	102	1	12	384	351	350	1	33
Lixo acumulado nos logradouros										
Existe	1 352	1 064	1 020	44	288	4 801	3 757	3 603	154	1 044
Não existe	15 166	14 968	14 333	635	198	50 635	49 929	47 748	2 181	706
Sem declaração	115	103	102	1	12	384	351	350	1	33
Cachoeira dos Índios	**981**	**931**	**384**	**547**	**50**	**3 397**	**3 232**	**1 335**	**1 897**	**165**
Identificação do logradouro										
Existe	732	722	323	399	10	2 541	2 506	1 135	1 371	35
Não existe	249	209	61	148	40	856	726	200	526	130
Sem declaração	-	-	-	-	-	-	-	-	-	-
Iluminação pública										
Existe	911	874	367	507	37	3 152	3 034	1 277	1 757	118
Não existe	70	57	17	40	13	245	198	58	140	47
Sem declaração	-	-	-	-	-	-	-	-	-	-
Pavimentação										
Existe	756	732	321	411	24	2 591	2 516	1 112	1 404	75
Não existe	225	199	63	136	26	806	716	223	493	90
Sem declaração	-	-	-	-	-	-	-	-	-	-
Calçada										
Existe	815	788	357	431	27	2 837	2 747	1 250	1 497	90
Não existe	166	143	27	116	23	560	485	85	400	75
Sem declaração	-	-	-	-	-	-	-	-	-	-
Meio-fio / guia										
Existe	674	659	295	364	15	2 306	2 260	1 014	1 246	46
Não existe	307	272	89	183	35	1 091	972	321	651	119
Sem declaração	-	-	-	-	-	-	-	-	-	-
Bueiro / boca de lobo										
Existe	37	37	8	29	-	133	133	32	101	-
Não existe	944	894	376	518	50	3 264	3 099	1 303	1 796	165
Sem declaração	-	-	-	-	-	-	-	-	-	-
Rampa para cadeirante										
Existe	-	-	-	-	-	-	-	-	-	-
Não existe	981	931	384	547	50	3 397	3 232	1 335	1 897	165
Sem declaração	-	-	-	-	-	-	-	-	-	-
Arborização										
Existe	925	885	377	508	40	3 221	3 084	1 312	1 772	137
Não existe	56	46	7	39	10	176	148	23	125	28
Sem declaração	-	-	-	-	-	-	-	-	-	-
Esgoto a céu aberto										
Existe	239	227	75	152	12	857	818	270	548	39
Não existe	742	704	309	395	38	2 540	2 414	1 065	1 349	126
Sem declaração	-	-	-	-	-	-	-	-	-	-
Lixo acumulado nos logradouros										
Existe	6	-	-	-	6	20	-	-	-	20

ANUÁRIO ESTATÍSTICO DO ESTADO DA PARAÍBA - 2011 IDEME

II - Características Demográficas e Sociais

2.1 - Demografia

2.1.2 - Domicílios

2.1.2.2 - Características dos Domicílios e Entorno

Tabela 04 - Domicílios particulares permanentes e moradores em domicílios particulares permanentes, por destino do lixo, segundo as características do entorno nos municípios - Paraíba - 2010

Características do entorno e municípios	Domicílios particulares permanentes					Moradores em domicílios particulares permanentes				
	Total	Destino do lixo				Total	Destino do lixo			
		Coletado			Outro		Coletado			Outro
		Total	Diretamente por serviço de limpeza	Em caçamba de serviço de limpeza			Total	Diretamente por serviço de limpeza	Em caçamba de serviço de limpeza	
Não existe	975	931	384	547	44	3 377	3 232	1 335	1 897	145
Sem declaração	-	-	-	-	-	-	-	-	-	-
Cacimba de Areia	**499**	**496**	**320**	**176**	**3**	**1 674**	**1 666**	**1 087**	**579**	**8**
Identificação do logradouro										
Existe	31	31	29	2	-	102	102	97	5	-
Não existe	467	464	291	173	3	1 569	1 561	990	571	8
Sem declaração	1	1	-	1	-	3	3	-	3	-
Iluminação pública										
Existe	468	465	304	161	3	1 576	1 568	1 033	535	8
Não existe	30	30	16	14	-	95	95	54	41	-
Sem declaração	1	1	-	1	-	3	3	-	3	-
Pavimentação										
Existe	433	432	292	140	1	1 464	1 461	991	470	3
Não existe	65	63	28	35	2	207	202	96	106	5
Sem declaração	1	1	-	1	-	3	3	-	3	-
Calçada										
Existe	366	365	222	143	1	1 225	1 222	749	473	3
Não existe	132	130	98	32	2	446	441	338	103	5
Sem declaração	1	1	-	1	-	3	3	-	3	-
Meio-fio / guia										
Existe	412	411	281	130	1	1 397	1 394	958	436	3
Não existe	86	84	39	45	2	274	269	129	140	5
Sem declaração	1	1	-	1	-	3	3	-	3	-
Bueiro / boca de lobo										
Existe	-	-	-	-	-	-	-	-	-	-
Não existe	498	495	320	175	3	1 671	1 663	1 087	576	8
Sem declaração	1	1	-	1	-	3	3	-	3	-
Rampa para cadeirante										
Existe	6	6	-	6	-	16	16	-	16	-
Não existe	492	489	320	169	3	1 655	1 647	1 087	560	8
Sem declaração	1	1	-	1	-	3	3	-	3	-
Arborização										
Existe	408	405	252	153	3	1 384	1 376	866	510	8
Não existe	90	90	68	22	-	287	287	221	66	-
Sem declaração	1	1	-	1	-	3	3	-	3	-
Esgoto a céu aberto										
Existe	16	15	9	6	1	53	49	29	20	4
Não existe	482	480	311	169	2	1 618	1 614	1 058	556	4
Sem declaração	1	1	-	1	-	3	3	-	3	-
Lixo acumulado nos logradouros										
Existe	86	86	58	28	-	315	315	217	98	-
Não existe	412	409	262	147	3	1 356	1 348	870	478	8
Sem declaração	1	1	-	1	-	3	3	-	3	-
Cacimba de Dentro	**2 591**	**2 533**	**2 073**	**460**	**58**	**9 138**	**8 906**	**7 302**	**1 604**	**232**
Identificação do logradouro										
Existe	649	645	598	47	4	2 268	2 248	2 072	176	20
Não existe	1 942	1 888	1 475	413	54	6 870	6 658	5 230	1 428	212
Sem declaração	-	-	-	-	-	-	-	-	-	-
Iluminação pública										
Existe	2 551	2 500	2 054	446	51	8 979	8 778	7 236	1 542	201
Não existe	40	33	19	14	7	159	128	66	62	31
Sem declaração	-	-	-	-	-	-	-	-	-	-
Pavimentação										
Existe	1 975	1 953	1 695	258	22	6 853	6 764	5 864	900	89
Não existe	616	580	378	202	36	2 285	2 142	1 438	704	143
Sem declaração	-	-	-	-	-	-	-	-	-	-
Calçada										
Existe	2 042	2 020	1 701	319	22	7 075	6 984	5 911	1 073	91
Não existe	549	513	372	141	36	2 063	1 922	1 391	531	141
Sem declaração	-	-	-	-	-	-	-	-	-	-

ANUÁRIO ESTATÍSTICO DO ESTADO DA PARAÍBA - 2011 IDEME

II - Características Demográficas e Sociais

2.1 - Demografia

2.1.2 - Domicílios

2.1.2.2 - Características dos Domicílios e Entorno

Tabela 04 - Domicílios particulares permanentes e moradores em domicílios particulares permanentes, por destino do lixo, segundo as características do entorno nos municípios - Paraíba - 2010

Características do entorno e municípios	Domicílios particulares permanentes					Moradores em domicílios particulares permanentes				
	Total	Destino do lixo				Total	Destino do lixo			
		Coletado			Outro		Coletado			Outro
		Total	Diretamente por serviço de limpeza	Em caçamba de serviço de limpeza			Total	Diretamente por serviço de limpeza	Em caçamba de serviço de limpeza	
Meio-fio / guia										
Existe	2 026	1 994	1 710	284	32	7 030	6 902	5 918	984	128
Não existe	565	539	363	176	26	2 108	2 004	1 384	620	104
Sem declaração	-	-	-	-	-	-	-	-	-	-
Bueiro / boca de lobo										
Existe	200	195	169	26	5	637	622	543	79	15
Não existe	2 391	2 338	1 904	434	53	8 501	8 284	6 759	1 525	217
Sem declaração	-	-	-	-	-	-	-	-	-	-
Rampa para cadeirante										
Existe	3	3	3	-	-	10	10	10	-	-
Não existe	2 588	2 530	2 070	460	58	9 128	8 896	7 292	1 604	232
Sem declaração	-	-	-	-	-	-	-	-	-	-
Arborização										
Existe	2 266	2 234	1 871	363	32	7 897	7 779	6 537	1 242	118
Não existe	325	299	202	97	26	1 241	1 127	765	362	114
Sem declaração	-	-	-	-	-	-	-	-	-	-
Esgoto a céu aberto										
Existe	946	916	748	168	30	3 356	3 240	2 652	588	116
Não existe	1 645	1 617	1 325	292	28	5 782	5 666	4 650	1 016	116
Sem declaração	-	-	-	-	-	-	-	-	-	-
Lixo acumulado nos logradouros										
Existe	20	20	15	5	-	66	66	53	13	-
Não existe	2 571	2 513	2 058	455	58	9 072	8 840	7 249	1 591	232
Sem declaração	-	-	-	-	-	-	-	-	-	-
Cacimbas	**478**	**456**	**269**	**187**	**22**	**1 641**	**1 567**	**930**	**637**	**74**
Identificação do logradouro										
Existe	59	54	21	33	5	184	172	71	101	12
Não existe	419	402	248	154	17	1 457	1 395	859	536	62
Sem declaração	-	-	-	-	-	-	-	-	-	-
Iluminação pública										
Existe	457	438	258	180	19	1 564	1 500	884	616	64
Não existe	21	18	11	7	3	77	67	46	21	10
Sem declaração	-	-	-	-	-	-	-	-	-	-
Pavimentação										
Existe	459	439	259	180	20	1 572	1 505	889	616	67
Não existe	19	17	10	7	2	69	62	41	21	7
Sem declaração	-	-	-	-	-	-	-	-	-	-
Calçada										
Existe	454	434	257	177	20	1 551	1 484	879	605	67
Não existe	24	22	12	10	2	90	83	51	32	7
Sem declaração	-	-	-	-	-	-	-	-	-	-
Meio-fio / guia										
Existe	459	439	259	180	20	1 572	1 505	889	616	67
Não existe	19	17	10	7	2	69	62	41	21	7
Sem declaração	-	-	-	-	-	-	-	-	-	-
Bueiro / boca de lobo										
Existe	6	6	6	-	-	22	22	22	-	-
Não existe	472	450	263	187	22	1 619	1 545	908	637	74
Sem declaração	-	-	-	-	-	-	-	-	-	-
Rampa para cadeirante										
Existe	-	-	-	-	-	-	-	-	-	-
Não existe	478	456	269	187	22	1 641	1 567	930	637	74
Sem declaração	-	-	-	-	-	-	-	-	-	-
Arborização										
Existe	453	433	250	183	20	1 543	1 478	850	628	65
Não existe	25	23	19	4	2	98	89	80	9	9
Sem declaração	-	-	-	-	-	-	-	-	-	-
Esgoto a céu aberto										
Existe	-	-	-	-	-	-	-	-	-	-
Não existe	478	456	269	187	22	1 641	1 567	930	637	74

ANUÁRIO ESTATÍSTICO DO ESTADO DA PARAÍBA - 2011 IDEME

II - Características Demográficas e Sociais

2.1 - Demografia

2.1.2 - Domicílios

2.1.2.2 - Características dos Domicílios e Entorno

Tabela 04 - Domicílios particulares permanentes e moradores em domicílios particulares permanentes, por destino do lixo, segundo as características do entorno nos municípios - Paraíba - 2010

Características do entorno e municípios	Domicílios particulares permanentes					Moradores em domicílios particulares permanentes				
	Total	Destino do lixo				Total	Destino do lixo			
		Coletado			Outro		Coletado			Outro
		Total	Diretamente por serviço de limpeza	Em caçamba de serviço de limpeza			Total	Diretamente por serviço de limpeza	Em caçamba de serviço de limpeza	
Sem declaração	-	-	-	-	-	-	-	-	-	-
Lixo acumulado nos logradouros										
Existe	-	-	-	-	-	-	-	-	-	-
Não existe	478	456	269	187	22	1 641	1 567	930	637	74
Sem declaração	-	-	-	-	-	-	-	-	-	-
Caiçara	**1 540**	**1 525**	**901**	**624**	**15**	**5 184**	**5 134**	**3 048**	**2 086**	**50**
Identificação do logradouro										
Existe	697	691	411	280	6	2 333	2 311	1 371	940	22
Não existe	843	834	490	344	9	2 851	2 823	1 677	1 146	28
Sem declaração	-	-	-	-	-	-	-	-	-	-
Iluminação pública										
Existe	1 534	1 520	900	620	14	5 165	5 119	3 043	2 076	46
Não existe	6	5	1	4	1	19	15	5	10	4
Sem declaração	-	-	-	-	-	-	-	-	-	-
Pavimentação										
Existe	1 457	1 442	866	576	15	4 905	4 855	2 933	1 922	50
Não existe	83	83	35	48	-	279	279	115	164	-
Sem declaração	-	-	-	-	-	-	-	-	-	-
Calçada										
Existe	1 433	1 418	848	570	15	4 833	4 783	2 884	1 899	50
Não existe	107	107	53	54	-	351	351	164	187	-
Sem declaração	-	-	-	-	-	-	-	-	-	-
Meio-fio / guia										
Existe	1 481	1 466	887	579	15	4 981	4 931	3 002	1 929	50
Não existe	59	59	14	45	-	203	203	46	157	-
Sem declaração	-	-	-	-	-	-	-	-	-	-
Bueiro / boca de lobo										
Existe	378	368	214	154	10	1 272	1 239	728	511	33
Não existe	1 162	1 157	687	470	5	3 912	3 895	2 320	1 575	17
Sem declaração	-	-	-	-	-	-	-	-	-	-
Rampa para cadeirante										
Existe	37	37	27	10	-	118	118	87	31	-
Não existe	1 503	1 488	874	614	15	5 066	5 016	2 961	2 055	50
Sem declaração	-	-	-	-	-	-	-	-	-	-
Arborização										
Existe	1 445	1 430	849	581	15	4 858	4 808	2 874	1 934	50
Não existe	95	95	52	43	-	326	326	174	152	-
Sem declaração	-	-	-	-	-	-	-	-	-	-
Esgoto a céu aberto										
Existe	57	54	30	24	3	188	179	108	71	9
Não existe	1 483	1 471	871	600	12	4 996	4 955	2 940	2 015	41
Sem declaração	-	-	-	-	-	-	-	-	-	-
Lixo acumulado nos logradouros										
Existe	21	21	7	14	-	69	69	22	47	-
Não existe	1 519	1 504	894	610	15	5 115	5 065	3 026	2 039	50
Sem declaração	-	-	-	-	-	-	-	-	-	-
Cajazeiras	**14 180**	**13 603**	**11 904**	**1 699**	**577**	**47 248**	**45 212**	**39 621**	**5 591**	**2 036**
Identificação do logradouro										
Existe	5 831	5 765	5 119	646	66	19 081	18 837	16 791	2 046	244
Não existe	8 347	7 838	6 785	1 053	509	28 159	26 375	22 830	3 545	1 784
Sem declaração	2	-	-	-	2	8	-	-	-	8
Iluminação pública										
Existe	13 804	13 385	11 725	1 660	419	45 946	44 476	39 000	5 476	1 470
Não existe	374	218	179	39	156	1 294	736	621	115	558
Sem declaração	2	-	-	-	2	8	-	-	-	8
Pavimentação										
Existe	10 871	10 731	9 372	1 359	140	35 680	35 188	30 761	4 427	492
Não existe	3 307	2 872	2 532	340	435	11 560	10 024	8 860	1 164	1 536
Sem declaração	2	-	-	-	2	8	-	-	-	8
Calçada										

ANUÁRIO ESTATÍSTICO DO ESTADO DA PARAÍBA - 2011 IDEME

II - Características Demográficas e Sociais

2.1 - Demografia

2.1.2 - Domicílios

2.1.2.2 - Características dos Domicílios e Entorno

Tabela 04 - Domicílios particulares permanentes e moradores em domicílios particulares permanentes, por destino do lixo, segundo as características do entorno nos municípios - Paraíba - 2010

Características do entorno e municípios	Domicílios particulares permanentes					Moradores em domicílios particulares permanentes				
	Total	Destino do lixo				Total	Destino do lixo			
		Coletado			Outro		Coletado			Outro
		Total	Diretamente por serviço de limpeza	Em caçamba de serviço de limpeza			Total	Diretamente por serviço de limpeza	Em caçamba de serviço de limpeza	
Existe	12 854	12 594	11 047	1 547	260	42 598	41 689	36 650	5 039	909
Não existe	1 324	1 009	857	152	315	4 642	3 523	2 971	552	1 119
Sem declaração	2	-	-	-	2	8	-	-	-	8
Meio-fio / guia										
Existe	10 751	10 606	9 272	1 334	145	35 342	34 835	30 510	4 325	507
Não existe	3 427	2 997	2 632	365	430	11 898	10 377	9 111	1 266	1 521
Sem declaração	2	-	-	-	2	8	-	-	-	8
Bueiro / boca de lobo										
Existe	1 367	1 343	1 246	97	24	4 655	4 579	4 266	313	76
Não existe	12 811	12 260	10 658	1 602	551	42 585	40 633	35 355	5 278	1 952
Sem declaração	2	-	-	-	2	8	-	-	-	8
Rampa para cadeirante										
Existe	81	75	62	13	6	187	168	143	25	19
Não existe	14 097	13 528	11 842	1 686	569	47 053	45 044	39 478	5 566	2 009
Sem declaração	2	-	-	-	2	8	-	-	-	8
Arborização										
Existe	13 380	12 940	11 338	1 602	440	44 712	43 163	37 879	5 284	1 549
Não existe	798	663	566	97	135	2 528	2 049	1 742	307	479
Sem declaração	2	-	-	-	2	8	-	-	-	8
Esgoto a céu aberto										
Existe	1 716	1 438	1 331	107	278	6 056	5 068	4 706	362	988
Não existe	12 462	12 165	10 573	1 592	297	41 184	40 144	34 915	5 229	1 040
Sem declaração	2	-	-	-	2	8	-	-	-	8
Lixo acumulado nos logradouros										
Existe	578	480	459	21	98	1 991	1 652	1 594	58	339
Não existe	13 600	13 123	11 445	1 678	477	45 249	43 560	38 027	5 533	1 689
Sem declaração	2	-	-	-	2	8	-	-	-	8
Cajazeirinhas	**277**	**277**	**2**	**275**	**-**	**1 000**	**1 000**	**4**	**996**	**-**
Identificação do logradouro										
Existe	144	144	2	142	-	519	519	4	515	-
Não existe	133	133	-	133	-	481	481	-	481	-
Sem declaração	-	-	-	-	-	-	-	-	-	-
Iluminação pública										
Existe	242	242	1	241	-	888	888	1	887	-
Não existe	35	35	1	34	-	112	112	3	109	-
Sem declaração	-	-	-	-	-	-	-	-	-	-
Pavimentação										
Existe	192	192	1	191	-	706	706	1	705	-
Não existe	85	85	1	84	-	294	294	3	291	-
Sem declaração	-	-	-	-	-	-	-	-	-	-
Calçada										
Existe	108	108	1	107	-	403	403	1	402	-
Não existe	169	169	1	168	-	597	597	3	594	-
Sem declaração	-	-	-	-	-	-	-	-	-	-
Meio-fio / guia										
Existe	178	178	1	177	-	647	647	1	646	-
Não existe	99	99	1	98	-	353	353	3	350	-
Sem declaração	-	-	-	-	-	-	-	-	-	-
Bueiro / boca de lobo										
Existe	-	-	-	-	-	-	-	-	-	-
Não existe	277	277	2	275	-	1 000	1 000	4	996	-
Sem declaração	-	-	-	-	-	-	-	-	-	-
Rampa para cadeirante										
Existe	10	10	-	10	-	39	39	-	39	-
Não existe	267	267	2	265	-	961	961	4	957	-
Sem declaração	-	-	-	-	-	-	-	-	-	-
Arborização										
Existe	231	231	2	229	-	860	860	4	856	-
Não existe	46	46	-	46	-	140	140	-	140	-
Sem declaração	-	-	-	-	-	-	-	-	-	-

ANUÁRIO ESTATÍSTICO DO ESTADO DA PARAÍBA - 2011

II - Características Demográficas e Sociais

2.1 - Demografia

2.1.2 - Domicílios

2.1.2.2 - Características dos Domicílios e Entorno

Tabela 04 - Domicílios particulares permanentes e moradores em domicílios particulares permanentes, por destino do lixo, segundo as características do entorno nos municípios - Paraíba - 2010

Características do entorno e municípios	Domicílios particulares permanentes					Moradores em domicílios particulares permanentes				
	Total	Destino do lixo				Total	Destino do lixo			
		Coletado			Outro		Coletado			Outro
		Total	Diretamente por serviço de limpeza	Em caçamba de serviço de limpeza			Total	Diretamente por serviço de limpeza	Em caçamba de serviço de limpeza	
Esgoto a céu aberto										
Existe	12	12	-	12	-	45	45	-	45	-
Não existe	265	265	2	263	-	955	955	4	951	-
Sem declaração	-	-	-	-	-	-	-	-	-	-
Lixo acumulado nos logradouros										
Existe	13	13	-	13	-	43	43	-	43	-
Não existe	264	264	2	262	-	957	957	4	953	-
Sem declaração	-	-	-	-	-	-	-	-	-	-
Caldas Brandão	**997**	**935**	**629**	**306**	**62**	**3 220**	**3 017**	**2 036**	**981**	**203**
Identificação do logradouro										
Existe	-	-	-	-	-	-	-	-	-	-
Não existe	997	935	629	306	62	3 220	3 017	2 036	981	203
Sem declaração	-	-	-	-	-	-	-	-	-	-
Iluminação pública										
Existe	986	924	625	299	62	3 198	2 995	2 025	970	203
Não existe	11	11	4	7	-	22	22	11	11	-
Sem declaração	-	-	-	-	-	-	-	-	-	-
Pavimentação										
Existe	664	624	343	281	40	2 110	1 971	1 080	891	139
Não existe	333	311	286	25	22	1 110	1 046	956	90	64
Sem declaração	-	-	-	-	-	-	-	-	-	-
Calçada										
Existe	-	-	-	-	-	-	-	-	-	-
Não existe	997	935	629	306	62	3 220	3 017	2 036	981	203
Sem declaração	-	-	-	-	-	-	-	-	-	-
Meio-fio / guia										
Existe	446	445	188	257	1	1 409	1 408	591	817	1
Não existe	551	490	441	49	61	1 811	1 609	1 445	164	202
Sem declaração	-	-	-	-	-	-	-	-	-	-
Bueiro / boca de lobo										
Existe	39	39	9	30	-	131	131	25	106	-
Não existe	958	896	620	276	62	3 089	2 886	2 011	875	203
Sem declaração	-	-	-	-	-	-	-	-	-	-
Rampa para cadeirante										
Existe	-	-	-	-	-	-	-	-	-	-
Não existe	997	935	629	306	62	3 220	3 017	2 036	981	203
Sem declaração	-	-	-	-	-	-	-	-	-	-
Arborização										
Existe	885	829	563	266	56	2 885	2 703	1 845	858	182
Não existe	112	106	66	40	6	335	314	191	123	21
Sem declaração	-	-	-	-	-	-	-	-	-	-
Esgoto a céu aberto										
Existe	877	819	571	248	58	2 875	2 688	1 883	805	187
Não existe	120	116	58	58	4	345	329	153	176	16
Sem declaração	-	-	-	-	-	-	-	-	-	-
Lixo acumulado nos logradouros										
Existe	21	21	9	12	-	71	71	29	42	-
Não existe	976	914	620	294	62	3 149	2 946	2 007	939	203
Sem declaração	-	-	-	-	-	-	-	-	-	-
Camalaú	**973**	**941**	**631**	**310**	**32**	**2 878**	**2 767**	**1 852**	**915**	**111**
Identificação do logradouro										
Existe	387	382	245	137	5	1 117	1 097	687	410	20
Não existe	586	559	386	173	27	1 761	1 670	1 165	505	91
Sem declaração	-	-	-	-	-	-	-	-	-	-
Iluminação pública										
Existe	971	939	630	309	32	2 871	2 760	1 849	911	111
Não existe	2	2	1	1	-	7	7	3	4	-
Sem declaração	-	-	-	-	-	-	-	-	-	-
Pavimentação										
Existe	666	660	406	254	6	1 956	1 936	1 179	757	20

ANUÁRIO ESTATÍSTICO DO ESTADO DA PARAÍBA - 2011 IDEME

II - Características Demográficas e Sociais

2.1 - Demografia

2.1.2 - Domicílios

2.1.2.2 - Características dos Domicílios e Entorno

Tabela 04 - Domicílios particulares permanentes e moradores em domicílios particulares permanentes, por destino do lixo, segundo as características do entorno nos municípios - Paraíba - 2010

Características do entorno e municípios	Domicílios particulares permanentes					Moradores em domicílios particulares permanentes				
	Total	Destino do lixo				Total	Destino do lixo			
		Coletado			Outro		Coletado			Outro
		Total	Diretamente por serviço de limpeza	Em caçamba de serviço de limpeza			Total	Diretamente por serviço de limpeza	Em caçamba de serviço de limpeza	
Não existe	307	281	225	56	26	922	831	673	158	91
Sem declaração	-	-	-	-	-	-	-	-	-	-
Calçada										
Existe	619	614	367	247	5	1 803	1 787	1 057	730	16
Não existe	354	327	264	63	27	1 075	980	795	185	95
Sem declaração	-	-	-	-	-	-	-	-	-	-
Meio-fio / guia										
Existe	657	654	402	252	3	1 929	1 915	1 166	749	14
Não existe	316	287	229	58	29	949	852	686	166	97
Sem declaração	-	-	-	-	-	-	-	-	-	-
Bueiro / boca de lobo										
Existe	90	90	55	35	-	286	286	171	115	-
Não existe	883	851	576	275	32	2 592	2 481	1 681	800	111
Sem declaração	-	-	-	-	-	-	-	-	-	-
Rampa para cadeirante										
Existe	76	76	60	16	-	227	227	177	50	-
Não existe	897	865	571	294	32	2 651	2 540	1 675	865	111
Sem declaração	-	-	-	-	-	-	-	-	-	-
Arborização										
Existe	946	916	608	308	30	2 806	2 699	1 789	910	107
Não existe	27	25	23	2	2	72	68	63	5	4
Sem declaração	-	-	-	-	-	-	-	-	-	-
Esgoto a céu aberto										
Existe	249	240	182	58	9	796	763	571	192	33
Não existe	724	701	449	252	23	2 082	2 004	1 281	723	78
Sem declaração	-	-	-	-	-	-	-	-	-	-
Lixo acumulado nos logradouros										
Existe	-	-	-	-	-	-	-	-	-	-
Não existe	973	941	631	310	32	2 878	2 767	1 852	915	111
Sem declaração	-	-	-	-	-	-	-	-	-	-
Campina Grande	**106 503**	**104 080**	**102 356**	**1 724**	**2 423**	**364 483**	**355 642**	**350 147**	**5 495**	**8 841**
Identificação do logradouro										
Existe	32 104	31 900	31 637	263	204	106 451	105 703	105 002	701	748
Não existe	74 070	71 918	70 457	1 461	2 152	256 825	248 971	244 177	4 794	7 854
Sem declaração	329	262	262	-	67	1 207	968	968	-	239
Iluminação pública										
Existe	104 455	102 393	100 772	1 621	2 062	357 298	349 766	344 652	5 114	7 532
Não existe	1 719	1 425	1 322	103	294	5 978	4 908	4 527	381	1 070
Sem declaração	329	262	262	-	67	1 207	968	968	-	239
Pavimentação										
Existe	82 841	82 345	81 336	1 009	496	279 284	277 568	274 800	2 768	1 716
Não existe	23 333	21 473	20 758	715	1 860	83 992	77 106	74 379	2 727	6 886
Sem declaração	329	262	262	-	67	1 207	968	968	-	239
Calçada										
Existe	79 236	78 858	77 957	901	378	266 989	265 702	263 318	2 384	1 287
Não existe	26 938	24 960	24 137	823	1 978	96 287	88 972	85 861	3 111	7 315
Sem declaração	329	262	262	-	67	1 207	968	968	-	239
Meio-fio / guia										
Existe	85 267	84 742	83 746	996	525	288 146	286 339	283 615	2 724	1 807
Não existe	20 907	19 076	18 348	728	1 831	75 130	68 335	65 564	2 771	6 795
Sem declaração	329	262	262	-	67	1 207	968	968	-	239
Bueiro / boca de lobo										
Existe	23 163	22 963	22 557	406	200	78 022	77 313	76 243	1 070	709
Não existe	83 011	80 855	79 537	1 318	2 156	285 254	277 361	272 936	4 425	7 893
Sem declaração	329	262	262	-	67	1 207	968	968	-	239
Rampa para cadeirante										
Existe	750	750	653	97	-	2 110	2 110	1 949	161	-
Não existe	105 424	103 068	101 441	1 627	2 356	361 166	352 564	347 230	5 334	8 602
Sem declaração	329	262	262	-	67	1 207	968	968	-	239
Arborização										

ANUÁRIO ESTATÍSTICO DO ESTADO DA PARAÍBA - 2011

II - Características Demográficas e Sociais

2.1 - Demografia

2.1.2 - Domicílios

2.1.2.2 - Características dos Domicílios e Entorno

Tabela 04 - Domicílios particulares permanentes e moradores em domicílios particulares permanentes, por destino do lixo, segundo as características do entorno nos municípios - Paraíba - 2010

Características do entorno e municípios	Domicílios particulares permanentes					Moradores em domicílios particulares permanentes				
	Total	Destino do lixo				Total	Destino do lixo			
		Coletado			Outro		Coletado			Outro
		Total	Diretamente por serviço de limpeza	Em caçamba de serviço de limpeza			Total	Diretamente por serviço de limpeza	Em caçamba de serviço de limpeza	
Existe	87 837	86 397	85 317	1 080	1 440	300 817	295 617	292 326	3 291	5 200
Não existe	18 337	17 421	16 777	644	916	62 459	59 057	56 853	2 204	3 402
Sem declaração	329	262	262	-	67	1 207	968	968	-	239
Esgoto a céu aberto										
Existe	12 973	11 893	11 429	464	1 080	47 115	42 983	41 213	1 770	4 132
Não existe	93 201	91 925	90 665	1 260	1 276	316 161	311 691	307 966	3 725	4 470
Sem declaração	329	262	262	-	67	1 207	968	968	-	239
Lixo acumulado nos logradouros										
Existe	11 271	10 259	9 953	306	1 012	40 750	36 938	35 733	1 205	3 812
Não existe	94 903	93 559	92 141	1 418	1 344	322 526	317 736	313 446	4 290	4 790
Sem declaração	329	262	262	-	67	1 207	968	968	-	239
Capim	**1 347**	**1 018**	**632**	**386**	**329**	**5 129**	**3 915**	**2 458**	**1 457**	**1 214**
Identificação do logradouro										
Existe	442	365	227	138	77	1 661	1 389	878	511	272
Não existe	905	653	405	248	252	3 468	2 526	1 580	946	942
Sem declaração	-	-	-	-	-	-	-	-	-	-
Iluminação pública										
Existe	1 226	968	592	376	258	4 639	3 719	2 306	1 413	920
Não existe	121	50	40	10	71	490	196	152	44	294
Sem declaração	-	-	-	-	-	-	-	-	-	-
Pavimentação										
Existe	720	652	413	239	68	2 691	2 460	1 592	868	231
Não existe	627	366	219	147	261	2 438	1 455	866	589	983
Sem declaração	-	-	-	-	-	-	-	-	-	-
Calçada										
Existe	76	68	5	63	8	273	251	15	236	22
Não existe	1 271	950	627	323	321	4 856	3 664	2 443	1 221	1 192
Sem declaração	-	-	-	-	-	-	-	-	-	-
Meio-fio / guia										
Existe	722	653	414	239	69	2 701	2 466	1 598	868	235
Não existe	625	365	218	147	260	2 428	1 449	860	589	979
Sem declaração	-	-	-	-	-	-	-	-	-	-
Bueiro / boca de lobo										
Existe	82	78	18	60	4	313	295	78	217	18
Não existe	1 265	940	614	326	325	4 816	3 620	2 380	1 240	1 196
Sem declaração	-	-	-	-	-	-	-	-	-	-
Rampa para cadeirante										
Existe	10	9	9	-	1	35	30	30	-	5
Não existe	1 337	1 009	623	386	328	5 094	3 885	2 428	1 457	1 209
Sem declaração	-	-	-	-	-	-	-	-	-	-
Arborização										
Existe	413	354	193	161	59	1 587	1 375	757	618	212
Não existe	934	664	439	225	270	3 542	2 540	1 701	839	1 002
Sem declaração	-	-	-	-	-	-	-	-	-	-
Esgoto a céu aberto										
Existe	301	236	125	111	65	1 138	898	480	418	240
Não existe	1 046	782	507	275	264	3 991	3 017	1 978	1 039	974
Sem declaração	-	-	-	-	-	-	-	-	-	-
Lixo acumulado nos logradouros										
Existe	35	14	12	2	21	120	44	36	8	76
Não existe	1 312	1 004	620	384	308	5 009	3 871	2 422	1 449	1 138
Sem declaração	-	-	-	-	-	-	-	-	-	-
Caraúbas	**499**	**499**	**493**	**6**	**-**	**1 505**	**1 505**	**1 485**	**20**	**-**
Identificação do logradouro										
Existe	288	288	285	3	-	840	840	826	14	-
Não existe	211	211	208	3	-	665	665	659	6	-
Sem declaração	-	-	-	-	-	-	-	-	-	-
Iluminação pública										
Existe	490	490	485	5	-	1 481	1 481	1 466	15	-
Não existe	9	9	8	1	-	24	24	19	5	-

ANUÁRIO ESTATÍSTICO DO ESTADO DA PARAÍBA - 2011 IDEME

II - Características Demográficas e Sociais

2.1 - Demografia

2.1.2 - Domicílios

2.1.2.2 - Características dos Domicílios e Entorno

Tabela 04 - Domicílios particulares permanentes e moradores em domicílios particulares permanentes, por destino do lixo, segundo as características do entorno nos municípios - Paraíba - 2010

Características do entorno e municípios	Domicílios particulares permanentes					Moradores em domicílios particulares permanentes				
	Total	Destino do lixo				Total	Destino do lixo			
		Coletado			Outro		Coletado			Outro
		Total	Diretamente por serviço de limpeza	Em caçamba de serviço de limpeza			Total	Diretamente por serviço de limpeza	Em caçamba de serviço de limpeza	
Sem declaração	-	-	-	-	-	-	-	-	-	-
Pavimentação										
Existe	448	448	445	3	-	1 335	1 335	1 324	11	-
Não existe	51	51	48	3	-	170	170	161	9	-
Sem declaração	-	-	-	-	-	-	-	-	-	-
Calçada										
Existe	427	427	425	2	-	1 260	1 260	1 251	9	-
Não existe	72	72	68	4	-	245	245	234	11	-
Sem declaração	-	-	-	-	-	-	-	-	-	-
Meio-fio / guia										
Existe	482	482	479	3	-	1 457	1 457	1 446	11	-
Não existe	17	17	14	3	-	48	48	39	9	-
Sem declaração	-	-	-	-	-	-	-	-	-	-
Bueiro / boca de lobo										
Existe	3	3	3	-	-	11	11	11	-	-
Não existe	496	496	490	6	-	1 494	1 494	1 474	20	-
Sem declaração	-	-	-	-	-	-	-	-	-	-
Rampa para cadeirante										
Existe	43	43	41	2	-	121	121	112	9	-
Não existe	456	456	452	4	-	1 384	1 384	1 373	11	-
Sem declaração	-	-	-	-	-	-	-	-	-	-
Arborização										
Existe	478	478	472	6	-	1 437	1 437	1 417	20	-
Não existe	21	21	21	-	-	68	68	68	-	-
Sem declaração	-	-	-	-	-	-	-	-	-	-
Esgoto a céu aberto										
Existe	15	15	15	-	-	42	42	42	-	-
Não existe	484	484	478	6	-	1 463	1 463	1 443	20	-
Sem declaração	-	-	-	-	-	-	-	-	-	-
Lixo acumulado nos logradouros										
Existe	-	-	-	-	-	-	-	-	-	-
Não existe	499	499	493	6	-	1 505	1 505	1 485	20	-
Sem declaração	-	-	-	-	-	-	-	-	-	-
Carrapateira	**413**	**413**	**413**	**-**	**-**	**1 709**	**1 709**	**1 709**	**-**	**-**
Identificação do logradouro										
Existe	220	220	220	-	-	890	890	890	-	-
Não existe	184	184	184	-	-	777	777	777	-	-
Sem declaração	9	9	9	-	-	42	42	42	-	-
Iluminação pública										
Existe	401	401	401	-	-	1 656	1 656	1 656	-	-
Não existe	3	3	3	-	-	11	11	11	-	-
Sem declaração	9	9	9	-	-	42	42	42	-	-
Pavimentação										
Existe	379	379	379	-	-	1 563	1 563	1 563	-	-
Não existe	25	25	25	-	-	104	104	104	-	-
Sem declaração	9	9	9	-	-	42	42	42	-	-
Calçada										
Existe	396	396	396	-	-	1 632	1 632	1 632	-	-
Não existe	8	8	8	-	-	35	35	35	-	-
Sem declaração	9	9	9	-	-	42	42	42	-	-
Meio-fio / guia										
Existe	378	378	378	-	-	1 558	1 558	1 558	-	-
Não existe	26	26	26	-	-	109	109	109	-	-
Sem declaração	9	9	9	-	-	42	42	42	-	-
Bueiro / boca de lobo										
Existe	41	41	41	-	-	165	165	165	-	-
Não existe	363	363	363	-	-	1 502	1 502	1 502	-	-
Sem declaração	9	9	9	-	-	42	42	42	-	-
Rampa para cadeirante										
Existe	15	15	15	-	-	56	56	56	-	-

ANUÁRIO ESTATÍSTICO DO ESTADO DA PARAÍBA - 2011 IDEME

II - Características Demográficas e Sociais

2.1 - Demografia

2.1.2 - Domicílios

2.1.2.2 - Características dos Domicílios e Entorno

Tabela 04 - Domicílios particulares permanentes e moradores em domicílios particulares permanentes, por destino do lixo, segundo as características do entorno nos municípios - Paraíba - 2010

Características do entorno e municípios	Domicílios particulares permanentes					Moradores em domicílios particulares permanentes				
	Total	Destino do lixo				Total	Destino do lixo			
		Coletado			Outro		Coletado			Outro
		Total	Diretamente por serviço de limpeza	Em caçamba de serviço de limpeza			Total	Diretamente por serviço de limpeza	Em caçamba de serviço de limpeza	
Não existe	389	389	389	-	-	1 611	1 611	1 611	-	-
Sem declaração	9	9	9	-	-	42	42	42	-	-
Arborização										
Existe	391	391	391	-	-	1 608	1 608	1 608	-	-
Não existe	13	13	13	-	-	59	59	59	-	-
Sem declaração	9	9	9	-	-	42	42	42	-	-
Esgoto a céu aberto										
Existe	20	20	20	-	-	81	81	81	-	-
Não existe	384	384	384	-	-	1 586	1 586	1 586	-	-
Sem declaração	9	9	9	-	-	42	42	42	-	-
Lixo acumulado nos logradouros										
Existe	-	-	-	-	-	-	-	-	-	-
Não existe	404	404	404	-	-	1 667	1 667	1 667	-	-
Sem declaração	9	9	9	-	-	42	42	42	-	-
Casserengue	**1 003**	**977**	**544**	**433**	**26**	**3 457**	**3 362**	**1 907**	**1 455**	**95**
Identificação do logradouro										
Existe	318	318	145	173	-	1 122	1 122	524	598	-
Não existe	684	658	398	260	26	2 328	2 233	1 376	857	95
Sem declaração	1	1	1	-	-	7	7	7	-	-
Iluminação pública										
Existe	994	973	540	433	21	3 423	3 344	1 889	1 455	79
Não existe	8	3	3	-	5	27	11	11	-	16
Sem declaração	1	1	1	-	-	7	7	7	-	-
Pavimentação										
Existe	821	817	423	394	4	2 837	2 821	1 491	1 330	16
Não existe	181	159	120	39	22	613	534	409	125	79
Sem declaração	1	1	1	-	-	7	7	7	-	-
Calçada										
Existe	728	727	358	369	1	2 513	2 511	1 269	1 242	2
Não existe	274	249	185	64	25	937	844	631	213	93
Sem declaração	1	1	1	-	-	7	7	7	-	-
Meio-fio / guia										
Existe	810	805	411	394	5	2 802	2 784	1 454	1 330	18
Não existe	192	171	132	39	21	648	571	446	125	77
Sem declaração	1	1	1	-	-	7	7	7	-	-
Bueiro / boca de lobo										
Existe	165	165	25	140	-	555	555	84	471	-
Não existe	837	811	518	293	26	2 895	2 800	1 816	984	95
Sem declaração	1	1	1	-	-	7	7	7	-	-
Rampa para cadeirante										
Existe	18	18	2	16	-	58	58	4	54	-
Não existe	984	958	541	417	26	3 392	3 297	1 896	1 401	95
Sem declaração	1	1	1	-	-	7	7	7	-	-
Arborização										
Existe	959	945	535	410	14	3 337	3 279	1 883	1 396	58
Não existe	43	31	8	23	12	113	76	17	59	37
Sem declaração	1	1	1	-	-	7	7	7	-	-
Esgoto a céu aberto										
Existe	191	170	127	43	21	659	582	448	134	77
Não existe	811	806	416	390	5	2 791	2 773	1 452	1 321	18
Sem declaração	1	1	1	-	-	7	7	7	-	-
Lixo acumulado nos logradouros										
Existe	-	-	-	-	-	-	-	-	-	-
Não existe	1 002	976	543	433	26	3 450	3 355	1 900	1 455	95
Sem declaração	1	1	1	-	-	7	7	7	-	-
Catingueira	**812**	**769**	**769**	**-**	**43**	**2 884**	**2 745**	**2 745**	**-**	**139**
Identificação do logradouro										
Existe	105	105	105	-	-	366	366	366	-	-
Não existe	707	664	664	-	43	2 518	2 379	2 379	-	139
Sem declaração	-	-	-	-	-	-	-	-	-	-

ANUÁRIO ESTATÍSTICO DO ESTADO DA PARAÍBA - 2011 IDEME

II - Características Demográficas e Sociais

2.1 - Demografia

2.1.2 - Domicílios

2.1.2.2 - Características dos Domicílios e Entorno

Tabela 04 - Domicílios particulares permanentes e moradores em domicílios particulares permanentes, por destino do lixo, segundo as características do entorno nos municípios - Paraíba - 2010

Características do entorno e municípios	Domicílios particulares permanentes					Moradores em domicílios particulares permanentes				
	Total	Destino do lixo				Total	Destino do lixo			
		Coletado			Outro		Coletado			Outro
		Total	Diretamente por serviço de limpeza	Em caçamba de serviço de limpeza			Total	Diretamente por serviço de limpeza	Em caçamba de serviço de limpeza	
Iluminação pública										
Existe	775	732	732	-	43	2 756	2 617	2 617	-	139
Não existe	37	37	37	-	-	128	128	128	-	-
Sem declaração	-	-	-	-	-	-	-	-	-	-
Pavimentação										
Existe	666	646	646	-	20	2 335	2 273	2 273	-	62
Não existe	146	123	123	-	23	549	472	472	-	77
Sem declaração	-	-	-	-	-	-	-	-	-	-
Calçada										
Existe	674	654	654	-	20	2 352	2 289	2 289	-	63
Não existe	138	115	115	-	23	532	456	456	-	76
Sem declaração	-	-	-	-	-	-	-	-	-	-
Meio-fio / guia										
Existe	664	644	644	-	20	2 321	2 259	2 259	-	62
Não existe	148	125	125	-	23	563	486	486	-	77
Sem declaração	-	-	-	-	-	-	-	-	-	-
Bueiro / boca de lobo										
Existe	30	30	30	-	-	112	112	112	-	-
Não existe	782	739	739	-	43	2 772	2 633	2 633	-	139
Sem declaração	-	-	-	-	-	-	-	-	-	-
Rampa para cadeirante										
Existe	39	39	39	-	-	138	138	138	-	-
Não existe	773	730	730	-	43	2 746	2 607	2 607	-	139
Sem declaração	-	-	-	-	-	-	-	-	-	-
Arborização										
Existe	715	690	690	-	25	2 512	2 426	2 426	-	86
Não existe	97	79	79	-	18	372	319	319	-	53
Sem declaração	-	-	-	-	-	-	-	-	-	-
Esgoto a céu aberto										
Existe	27	27	27	-	-	79	79	79	-	-
Não existe	785	742	742	-	43	2 805	2 666	2 666	-	139
Sem declaração	-	-	-	-	-	-	-	-	-	-
Lixo acumulado nos logradouros										
Existe	-	-	-	-	-	-	-	-	-	-
Não existe	812	769	769	-	43	2 884	2 745	2 745	-	139
Sem declaração	-	-	-	-	-	-	-	-	-	-
Catolé do Rocha	**6 153**	**5 954**	**5 501**	**453**	**199**	**21 220**	**20 527**	**18 983**	**1 544**	**693**
Identificação do logradouro										
Existe	1 859	1 831	1 749	82	28	6 487	6 391	6 116	275	96
Não existe	4 294	4 123	3 752	371	171	14 733	14 136	12 867	1 269	597
Sem declaração	-	-	-	-	-	-	-	-	-	-
Iluminação pública										
Existe	5 968	5 784	5 341	443	184	20 562	19 920	18 412	1 508	642
Não existe	185	170	160	10	15	658	607	571	36	51
Sem declaração	-	-	-	-	-	-	-	-	-	-
Pavimentação										
Existe	3 349	3 293	2 968	325	56	11 234	11 045	9 952	1 093	189
Não existe	2 804	2 661	2 533	128	143	9 986	9 482	9 031	451	504
Sem declaração	-	-	-	-	-	-	-	-	-	-
Calçada										
Existe	3 102	3 052	2 729	323	50	10 398	10 230	9 153	1 077	168
Não existe	3 051	2 902	2 772	130	149	10 822	10 297	9 830	467	525
Sem declaração	-	-	-	-	-	-	-	-	-	-
Meio-fio / guia										
Existe	3 323	3 266	2 926	340	57	11 129	10 936	9 797	1 139	193
Não existe	2 830	2 688	2 575	113	142	10 091	9 591	9 186	405	500
Sem declaração	-	-	-	-	-	-	-	-	-	-
Bueiro / boca de lobo										
Existe	181	180	180	-	1	632	631	631	-	1
Não existe	5 972	5 774	5 321	453	198	20 588	19 896	18 352	1 544	692

ANUÁRIO ESTATÍSTICO DO ESTADO DA PARAÍBA - 2011

II - Características Demográficas e Sociais

2.1 - Demografia

2.1.2 - Domicílios

2.1.2.2 - Características dos Domicílios e Entorno

Tabela 04 - Domicílios particulares permanentes e moradores em domicílios particulares permanentes, por destino do lixo, segundo as características do entorno nos municípios - Paraíba - 2010

Características do entorno e municípios	Domicílios particulares permanentes					Moradores em domicílios particulares permanentes				
	Total	Destino do lixo				Total	Destino do lixo			
		Coletado			Outro		Coletado			Outro
		Total	Diretamente por serviço de limpeza	Em caçamba de serviço de limpeza			Total	Diretamente por serviço de limpeza	Em caçamba de serviço de limpeza	
Sem declaração	-	-	-	-	-	-	-	-	-	-
Rampa para cadeirante										
Existe	33	33	28	5	-	92	92	80	12	-
Não existe	6 120	5 921	5 473	448	199	21 128	20 435	18 903	1 532	693
Sem declaração	-	-	-	-	-	-	-	-	-	-
Arborização										
Existe	5 646	5 492	5 058	434	154	19 467	18 939	17 463	1 476	528
Não existe	507	462	443	19	45	1 753	1 588	1 520	68	165
Sem declaração	-	-	-	-	-	-	-	-	-	-
Esgoto a céu aberto										
Existe	2 064	1 956	1 879	77	108	7 331	6 959	6 682	277	372
Não existe	4 089	3 998	3 622	376	91	13 889	13 568	12 301	1 267	321
Sem declaração	-	-	-	-	-	-	-	-	-	-
Lixo acumulado nos logradouros										
Existe	3	3	3	-	-	11	11	11	-	-
Não existe	6 150	5 951	5 498	453	199	21 209	20 516	18 972	1 544	693
Sem declaração	-	-	-	-	-	-	-	-	-	-
Caturité	**314**	**306**	**306**	**-**	**8**	**1 024**	**992**	**992**	**-**	**32**
Identificação do logradouro										
Existe	179	178	178	-	1	570	566	566	-	4
Não existe	135	128	128	-	7	454	426	426	-	28
Sem declaração	-	-	-	-	-	-	-	-	-	-
Iluminação pública										
Existe	302	295	295	-	7	980	952	952	-	28
Não existe	12	11	11	-	1	44	40	40	-	4
Sem declaração	-	-	-	-	-	-	-	-	-	-
Pavimentação										
Existe	237	235	235	-	2	759	749	749	-	10
Não existe	77	71	71	-	6	265	243	243	-	22
Sem declaração	-	-	-	-	-	-	-	-	-	-
Calçada										
Existe	259	255	255	-	4	834	816	816	-	18
Não existe	55	51	51	-	4	190	176	176	-	14
Sem declaração	-	-	-	-	-	-	-	-	-	-
Meio-fio / guia										
Existe	240	238	238	-	2	771	761	761	-	10
Não existe	74	68	68	-	6	253	231	231	-	22
Sem declaração	-	-	-	-	-	-	-	-	-	-
Bueiro / boca de lobo										
Existe	-	-	-	-	-	-	-	-	-	-
Não existe	314	306	306	-	8	1 024	992	992	-	32
Sem declaração	-	-	-	-	-	-	-	-	-	-
Rampa para cadeirante										
Existe	-	-	-	-	-	-	-	-	-	-
Não existe	314	306	306	-	8	1 024	992	992	-	32
Sem declaração	-	-	-	-	-	-	-	-	-	-
Arborização										
Existe	296	291	291	-	5	968	944	944	-	24
Não existe	18	15	15	-	3	56	48	48	-	8
Sem declaração	-	-	-	-	-	-	-	-	-	-
Esgoto a céu aberto										
Existe	-	-	-	-	-	-	-	-	-	-
Não existe	314	306	306	-	8	1 024	992	992	-	32
Sem declaração	-	-	-	-	-	-	-	-	-	-
Lixo acumulado nos logradouros										
Existe	-	-	-	-	-	-	-	-	-	-
Não existe	314	306	306	-	8	1 024	992	992	-	32
Sem declaração	-	-	-	-	-	-	-	-	-	-
Conceição	**3 301**	**3 080**	**2 701**	**379**	**221**	**11 329**	**10 486**	**9 186**	**1 300**	**843**
Identificação do logradouro										

ANUÁRIO ESTATÍSTICO DO ESTADO DA PARAÍBA - 2011 IDEME

II - Características Demográficas e Sociais

2.1 - Demografia

2.1.2 - Domicílios

2.1.2.2 - Características dos Domicílios e Entorno

Tabela 04 - Domicílios particulares permanentes e moradores em domicílios particulares permanentes, por destino do lixo, segundo as características do entorno nos municípios - Paraíba - 2010

Características do entorno e municípios	Domicílios particulares permanentes					Moradores em domicílios particulares permanentes				
	Total	Destino do lixo				Total	Destino do lixo			
		Coletado			Outro		Coletado			Outro
		Total	Diretamente por serviço de limpeza	Em caçamba de serviço de limpeza			Total	Diretamente por serviço de limpeza	Em caçamba de serviço de limpeza	
Existe	721	712	588	124	9	2 301	2 272	1 867	405	29
Não existe	2 562	2 351	2 096	255	211	8 934	8 129	7 234	895	805
Sem declaração	18	17	17	-	1	94	85	85	-	9
Iluminação pública										
Existe	3 125	2 968	2 595	373	157	10 678	10 060	8 781	1 279	618
Não existe	158	95	89	6	63	557	341	320	21	216
Sem declaração	18	17	17	-	1	94	85	85	-	9
Pavimentação										
Existe	1 664	1 648	1 411	237	16	5 464	5 416	4 621	795	48
Não existe	1 619	1 415	1 273	142	204	5 771	4 985	4 480	505	786
Sem declaração	18	17	17	-	1	94	85	85	-	9
Calçada										
Existe	2 469	2 449	2 114	335	20	8 320	8 234	7 079	1 155	86
Não existe	814	614	570	44	200	2 915	2 167	2 022	145	748
Sem declaração	18	17	17	-	1	94	85	85	-	9
Meio-fio / guia										
Existe	2 057	2 039	1 797	242	18	6 856	6 792	5 967	825	64
Não existe	1 226	1 024	887	137	202	4 379	3 609	3 134	475	770
Sem declaração	18	17	17	-	1	94	85	85	-	9
Bueiro / boca de lobo										
Existe	584	579	520	59	5	1 937	1 917	1 707	210	20
Não existe	2 699	2 484	2 164	320	215	9 298	8 484	7 394	1 090	814
Sem declaração	18	17	17	-	1	94	85	85	-	9
Rampa para cadeirante										
Existe	29	29	29	-	-	124	124	124	-	-
Não existe	3 254	3 034	2 655	379	220	11 111	10 277	8 977	1 300	834
Sem declaração	18	17	17	-	1	94	85	85	-	9
Arborização										
Existe	3 135	2 957	2 580	377	178	10 731	10 038	8 744	1 294	693
Não existe	148	106	104	2	42	504	363	357	6	141
Sem declaração	18	17	17	-	1	94	85	85	-	9
Esgoto a céu aberto										
Existe	785	698	617	81	87	2 808	2 493	2 222	271	315
Não existe	2 498	2 365	2 067	298	133	8 427	7 908	6 879	1 029	519
Sem declaração	18	17	17	-	1	94	85	85	-	9
Lixo acumulado nos logradouros										
Existe	141	128	102	26	13	479	431	338	93	48
Não existe	3 142	2 935	2 582	353	207	10 756	9 970	8 763	1 207	786
Sem declaração	18	17	17	-	1	94	85	85	-	9
Condado	**1 348**	**1 273**	**1 255**	**18**	**75**	**4 523**	**4 249**	**4 197**	**52**	**274**
Identificação do logradouro										
Existe	294	290	289	1	4	945	932	930	2	13
Não existe	1 049	978	961	17	71	3 563	3 302	3 252	50	261
Sem declaração	5	5	5	-	-	15	15	15	-	-
Iluminação pública										
Existe	1 329	1 259	1 241	18	70	4 449	4 196	4 144	52	253
Não existe	14	9	9	-	5	59	38	38	-	21
Sem declaração	5	5	5	-	-	15	15	15	-	-
Pavimentação										
Existe	568	559	542	17	9	1 769	1 741	1 691	50	28
Não existe	775	709	708	1	66	2 739	2 493	2 491	2	246
Sem declaração	5	5	5	-	-	15	15	15	-	-
Calçada										
Existe	558	550	533	17	8	1 708	1 685	1 635	50	23
Não existe	785	718	717	1	67	2 800	2 549	2 547	2	251
Sem declaração	5	5	5	-	-	15	15	15	-	-
Meio-fio / guia										
Existe	568	559	542	17	9	1 769	1 741	1 691	50	28
Não existe	775	709	708	1	66	2 739	2 493	2 491	2	246
Sem declaração	5	5	5	-	-	15	15	15	-	-

ANUÁRIO ESTATÍSTICO DO ESTADO DA PARAÍBA - 2011 IDEME

II - Características Demográficas e Sociais

2.1 - Demografia

2.1.2 - Domicílios

2.1.2.2 - Características dos Domicílios e Entorno

Tabela 04 - Domicílios particulares permanentes e moradores em domicílios particulares permanentes, por destino do lixo, segundo as características do entorno nos municípios - Paraíba - 2010

Características do entorno e municípios	Domicílios particulares permanentes					Moradores em domicílios particulares permanentes				
	Total	Destino do lixo				Total	Destino do lixo			
		Coletado			Outro		Coletado			Outro
		Total	Diretamente por serviço de limpeza	Em caçamba de serviço de limpeza			Total	Diretamente por serviço de limpeza	Em caçamba de serviço de limpeza	
Bueiro / boca de lobo										
Existe	2	2	2	-	-	5	5	5	-	-
Não existe	1 341	1 266	1 248	18	75	4 503	4 229	4 177	52	274
Sem declaração	5	5	5	-	-	15	15	15	-	-
Rampa para cadeirante										
Existe	22	22	22	-	-	79	79	79	-	-
Não existe	1 321	1 246	1 228	18	75	4 429	4 155	4 103	52	274
Sem declaração	5	5	5	-	-	15	15	15	-	-
Arborização										
Existe	1 292	1 238	1 220	18	54	4 310	4 125	4 073	52	185
Não existe	51	30	30	-	21	198	109	109	-	89
Sem declaração	5	5	5	-	-	15	15	15	-	-
Esgoto a céu aberto										
Existe	234	217	217	-	17	818	754	754	-	64
Não existe	1 109	1 051	1 033	18	58	3 690	3 480	3 428	52	210
Sem declaração	5	5	5	-	-	15	15	15	-	-
Lixo acumulado nos logradouros										
Existe	206	162	162	-	44	767	595	595	-	172
Não existe	1 137	1 106	1 088	18	31	3 741	3 639	3 587	52	102
Sem declaração	5	5	5	-	-	15	15	15	-	-
Conde	**4 357**	**3 155**	**2 366**	**789**	**1 202**	**15 915**	**11 570**	**8 560**	**3 010**	**4 345**
Identificação do logradouro										
Existe	188	137	85	52	51	628	466	287	179	162
Não existe	4 132	3 017	2 280	737	1 115	15 153	11 101	8 270	2 831	4 052
Sem declaração	37	1	1	-	36	134	3	3	-	131
Iluminação pública										
Existe	3 491	2 660	1 957	703	831	12 672	9 725	7 044	2 681	2 947
Não existe	829	494	408	86	335	3 109	1 842	1 513	329	1 267
Sem declaração	37	1	1	-	36	134	3	3	-	131
Pavimentação										
Existe	760	707	587	120	53	2 629	2 468	2 050	418	161
Não existe	3 560	2 447	1 778	669	1 113	13 152	9 099	6 507	2 592	4 053
Sem declaração	37	1	1	-	36	134	3	3	-	131
Calçada										
Existe	517	494	442	52	23	1 740	1 678	1 506	172	62
Não existe	3 803	2 660	1 923	737	1 143	14 041	9 889	7 051	2 838	4 152
Sem declaração	37	1	1	-	36	134	3	3	-	131
Meio-fio / guia										
Existe	689	654	554	100	35	2 393	2 288	1 952	336	105
Não existe	3 631	2 500	1 811	689	1 131	13 388	9 279	6 605	2 674	4 109
Sem declaração	37	1	1	-	36	134	3	3	-	131
Bueiro / boca de lobo										
Existe	55	54	51	3	1	188	186	176	10	2
Não existe	4 265	3 100	2 314	786	1 165	15 593	11 381	8 381	3 000	4 212
Sem declaração	37	1	1	-	36	134	3	3	-	131
Rampa para cadeirante										
Existe	-	-	-	-	-	-	-	-	-	-
Não existe	4 320	3 154	2 365	789	1 166	15 781	11 567	8 557	3 010	4 214
Sem declaração	37	1	1	-	36	134	3	3	-	131
Arborização										
Existe	1 304	922	771	151	382	4 630	3 281	2 780	501	1 349
Não existe	3 016	2 232	1 594	638	784	11 151	8 286	5 777	2 509	2 865
Sem declaração	37	1	1	-	36	134	3	3	-	131
Esgoto a céu aberto										
Existe	527	453	260	193	74	2 067	1 769	960	809	298
Não existe	3 793	2 701	2 105	596	1 092	13 714	9 798	7 597	2 201	3 916
Sem declaração	37	1	1	-	36	134	3	3	-	131
Lixo acumulado nos logradouros										
Existe	748	519	376	143	229	2 848	1 989	1 408	581	859
Não existe	3 572	2 635	1 989	646	937	12 933	9 578	7 149	2 429	3 355

ANUÁRIO ESTATÍSTICO DO ESTADO DA PARAÍBA - 2011

II - Características Demográficas e Sociais

2.1 - Demografia

2.1.2 - Domicílios

2.1.2.2 - Características dos Domicílios e Entorno

Tabela 04 - Domicílios particulares permanentes e moradores em domicílios particulares permanentes, por destino do lixo, segundo as características do entorno nos municípios - Paraíba - 2010

Características do entorno e municípios	Domicílios particulares permanentes					Moradores em domicílios particulares permanentes				
	Total	Destino do lixo				Total	Destino do lixo			
		Coletado			Outro		Coletado			Outro
		Total	Diretamente por serviço de limpeza	Em caçamba de serviço de limpeza			Total	Diretamente por serviço de limpeza	Em caçamba de serviço de limpeza	
Sem declaração	37	1	1	-	36	134	3	3	-	131
Congo	**965**	**938**	**6**	**932**	**27**	**2 997**	**2 916**	**14**	**2 902**	**81**
Identificação do logradouro										
Existe	647	637	4	633	10	2 043	2 007	11	1 996	36
Não existe	318	301	2	299	17	954	909	3	906	45
Sem declaração	-	-	-	-	-	-	-	-	-	-
Iluminação pública										
Existe	930	905	6	899	25	2 876	2 803	14	2 789	73
Não existe	35	33	-	33	2	121	113	-	113	8
Sem declaração	-	-	-	-	-	-	-	-	-	-
Pavimentação										
Existe	599	599	3	596	-	1 843	1 843	5	1 838	-
Não existe	366	339	3	336	27	1 154	1 073	9	1 064	81
Sem declaração	-	-	-	-	-	-	-	-	-	-
Calçada										
Existe	590	590	3	587	-	1 796	1 796	5	1 791	-
Não existe	375	348	3	345	27	1 201	1 120	9	1 111	81
Sem declaração	-	-	-	-	-	-	-	-	-	-
Meio-fio / guia										
Existe	588	588	3	585	-	1 807	1 807	5	1 802	-
Não existe	377	350	3	347	27	1 190	1 109	9	1 100	81
Sem declaração	-	-	-	-	-	-	-	-	-	-
Bueiro / boca de lobo										
Existe	12	12	-	12	-	37	37	-	37	-
Não existe	953	926	6	920	27	2 960	2 879	14	2 865	81
Sem declaração	-	-	-	-	-	-	-	-	-	-
Rampa para cadeirante										
Existe	2	2	-	2	-	6	6	-	6	-
Não existe	963	936	6	930	27	2 991	2 910	14	2 896	81
Sem declaração	-	-	-	-	-	-	-	-	-	-
Arborização										
Existe	846	834	6	828	12	2 647	2 604	14	2 590	43
Não existe	119	104	-	104	15	350	312	-	312	38
Sem declaração	-	-	-	-	-	-	-	-	-	-
Esgoto a céu aberto										
Existe	67	62	-	62	5	214	206	-	206	8
Não existe	898	876	6	870	22	2 783	2 710	14	2 696	73
Sem declaração	-	-	-	-	-	-	-	-	-	-
Lixo acumulado nos logradouros										
Existe	2	2	-	2	-	4	4	-	4	-
Não existe	963	936	6	930	27	2 993	2 912	14	2 898	81
Sem declaração	-	-	-	-	-	-	-	-	-	-
Coremas	**3 350**	**3 229**	**3 214**	**15**	**121**	**11 376**	**10 955**	**10 904**	**51**	**421**
Identificação do logradouro										
Existe	1 352	1 344	1 343	1	8	4 517	4 496	4 493	3	21
Não existe	1 994	1 881	1 870	11	113	6 841	6 441	6 404	37	400
Sem declaração	4	4	1	3	-	18	18	7	11	-
Iluminação pública										
Existe	3 282	3 162	3 150	12	120	11 140	10 723	10 683	40	417
Não existe	64	63	63	-	1	218	214	214	-	4
Sem declaração	4	4	1	3	-	18	18	7	11	-
Pavimentação										
Existe	2 938	2 918	2 907	11	20	9 899	9 834	9 803	31	65
Não existe	408	307	306	1	101	1 459	1 103	1 094	9	356
Sem declaração	4	4	1	3	-	18	18	7	11	-
Calçada										
Existe	2 910	2 893	2 883	10	17	9 723	9 660	9 632	28	63
Não existe	436	332	330	2	104	1 635	1 277	1 265	12	358
Sem declaração	4	4	1	3	-	18	18	7	11	-
Meio-fio / guia										

ANUÁRIO ESTATÍSTICO DO ESTADO DA PARAÍBA - 2011 IDEME

II - Características Demográficas e Sociais

2.1 - Demografia

2.1.2 - Domicílios

2.1.2.2 - Características dos Domicílios e Entorno

Tabela 04 - Domicílios particulares permanentes e moradores em domicílios particulares permanentes, por destino do lixo, segundo as características do entorno nos municípios - Paraíba - 2010

Características do entorno e municípios	Domicílios particulares permanentes					Moradores em domicílios particulares permanentes				
	Total	Destino do lixo				Total	Destino do lixo			
		Coletado			Outro		Coletado			Outro
		Total	Diretamente por serviço de limpeza	Em caçamba de serviço de limpeza			Total	Diretamente por serviço de limpeza	Em caçamba de serviço de limpeza	
Existe	2 127	2 112	2 103	9	15	7 049	6 999	6 976	23	50
Não existe	1 219	1 113	1 110	3	106	4 309	3 938	3 921	17	371
Sem declaração	4	4	1	3	-	18	18	7	11	-
Bueiro / boca de lobo										
Existe	379	372	372	-	7	1 232	1 207	1 207	-	25
Não existe	2 967	2 853	2 841	12	114	10 126	9 730	9 690	40	396
Sem declaração	4	4	1	3	-	18	18	7	11	-
Rampa para cadeirante										
Existe	13	13	13	-	-	40	40	40	-	-
Não existe	3 333	3 212	3 200	12	121	11 318	10 897	10 857	40	421
Sem declaração	4	4	1	3	-	18	18	7	11	-
Arborização										
Existe	3 129	3 027	3 015	12	102	10 640	10 293	10 253	40	347
Não existe	217	198	198	-	19	718	644	644	-	74
Sem declaração	4	4	1	3	-	18	18	7	11	-
Esgoto a céu aberto										
Existe	324	313	313	-	11	1 151	1 115	1 115	-	36
Não existe	3 022	2 912	2 900	12	110	10 207	9 822	9 782	40	385
Sem declaração	4	4	1	3	-	18	18	7	11	-
Lixo acumulado nos logradouros										
Existe	15	15	15	-	-	62	62	62	-	-
Não existe	3 331	3 210	3 198	12	121	11 296	10 875	10 835	40	421
Sem declaração	4	4	1	3	-	18	18	7	11	-
Coxixola	**268**	**259**	**9**	**250**	**9**	**782**	**754**	**27**	**727**	**28**
Identificação do logradouro										
Existe	190	185	9	176	5	555	536	27	509	19
Não existe	78	74	-	74	4	227	218	-	218	9
Sem declaração	-	-	-	-	-	-	-	-	-	-
Iluminação pública										
Existe	267	259	9	250	8	781	754	27	727	27
Não existe	1	-	-	-	1	1	-	-	-	1
Sem declaração	-	-	-	-	-	-	-	-	-	-
Pavimentação										
Existe	235	231	9	222	4	683	670	27	643	13
Não existe	33	28	-	28	5	99	84	-	84	15
Sem declaração	-	-	-	-	-	-	-	-	-	-
Calçada										
Existe	176	173	7	166	3	502	493	21	472	9
Não existe	92	86	2	84	6	280	261	6	255	19
Sem declaração	-	-	-	-	-	-	-	-	-	-
Meio-fio / guia										
Existe	245	241	9	232	4	712	699	27	672	13
Não existe	23	18	-	18	5	70	55	-	55	15
Sem declaração	-	-	-	-	-	-	-	-	-	-
Bueiro / boca de lobo										
Existe	-	-	-	-	-	-	-	-	-	-
Não existe	268	259	9	250	9	782	754	27	727	28
Sem declaração	-	-	-	-	-	-	-	-	-	-
Rampa para cadeirante										
Existe	-	-	-	-	-	-	-	-	-	-
Não existe	268	259	9	250	9	782	754	27	727	28
Sem declaração	-	-	-	-	-	-	-	-	-	-
Arborização										
Existe	262	253	9	244	9	766	738	27	711	28
Não existe	6	6	-	6	-	16	16	-	16	-
Sem declaração	-	-	-	-	-	-	-	-	-	-
Esgoto a céu aberto										
Existe	-	-	-	-	-	-	-	-	-	-
Não existe	268	259	9	250	9	782	754	27	727	28
Sem declaração	-	-	-	-	-	-	-	-	-	-

ANUÁRIO ESTATÍSTICO DO ESTADO DA PARAÍBA - 2011

II - Características Demográficas e Sociais

2.1 - Demografia

2.1.2 - Domicílios

2.1.2.2 - Características dos Domicílios e Entorno

Tabela 04 - Domicílios particulares permanentes e moradores em domicílios particulares permanentes, por destino do lixo, segundo as características do entorno nos municípios - Paraíba - 2010

Características do entorno e municípios	Domicílios particulares permanentes					Moradores em domicílios particulares permanentes				
	Total	Destino do lixo				Total	Destino do lixo			
		Coletado			Outro		Coletado			Outro
		Total	Diretamente por serviço de limpeza	Em caçamba de serviço de limpeza			Total	Diretamente por serviço de limpeza	Em caçamba de serviço de limpeza	
Lixo acumulado nos logradouros										
Existe	-	-	-	-	-	-	-	-	-	-
Não existe	268	259	9	250	9	782	754	27	727	28
Sem declaração	-	-	-	-	-	-	-	-	-	-
Cruz do Espírito Santo	**1 952**	**1 876**	**1 444**	**432**	**76**	**7 392**	**7 072**	**5 453**	**1 619**	**320**
Identificação do logradouro										
Existe	111	111	79	32	-	399	399	264	135	-
Não existe	1 841	1 765	1 365	400	76	6 993	6 673	5 189	1 484	320
Sem declaração	-	-	-	-	-	-	-	-	-	-
Iluminação pública										
Existe	1 875	1 817	1 412	405	58	7 116	6 864	5 358	1 506	252
Não existe	77	59	32	27	18	276	208	95	113	68
Sem declaração	-	-	-	-	-	-	-	-	-	-
Pavimentação										
Existe	1 512	1 485	1 079	406	27	5 702	5 576	4 071	1 505	126
Não existe	440	391	365	26	49	1 690	1 496	1 382	114	194
Sem declaração	-	-	-	-	-	-	-	-	-	-
Calçada										
Existe	1 112	1 100	697	403	12	4 154	4 094	2 597	1 497	60
Não existe	840	776	747	29	64	3 238	2 978	2 856	122	260
Sem declaração	-	-	-	-	-	-	-	-	-	-
Meio-fio / guia										
Existe	1 475	1 460	1 057	403	15	5 566	5 482	3 985	1 497	84
Não existe	477	416	387	29	61	1 826	1 590	1 468	122	236
Sem declaração	-	-	-	-	-	-	-	-	-	-
Bueiro / boca de lobo										
Existe	733	730	376	354	3	2 714	2 693	1 396	1 297	21
Não existe	1 219	1 146	1 068	78	73	4 678	4 379	4 057	322	299
Sem declaração	-	-	-	-	-	-	-	-	-	-
Rampa para cadeirante										
Existe	61	61	51	10	-	248	248	203	45	-
Não existe	1 891	1 815	1 393	422	76	7 144	6 824	5 250	1 574	320
Sem declaração	-	-	-	-	-	-	-	-	-	-
Arborização										
Existe	1 714	1 647	1 286	361	67	6 514	6 233	4 889	1 344	281
Não existe	238	229	158	71	9	878	839	564	275	39
Sem declaração	-	-	-	-	-	-	-	-	-	-
Esgoto a céu aberto										
Existe	972	952	677	275	20	3 680	3 579	2 547	1 032	101
Não existe	980	924	767	157	56	3 712	3 493	2 906	587	219
Sem declaração	-	-	-	-	-	-	-	-	-	-
Lixo acumulado nos logradouros										
Existe	143	126	122	4	17	560	487	467	20	73
Não existe	1 809	1 750	1 322	428	59	6 832	6 585	4 986	1 599	247
Sem declaração	-	-	-	-	-	-	-	-	-	-
Cubati	**1 459**	**1 360**	**1 342**	**18**	**99**	**4 763**	**4 407**	**4 354**	**53**	**356**
Identificação do logradouro										
Existe	553	509	500	9	44	1 824	1 667	1 636	31	157
Não existe	906	851	842	9	55	2 939	2 740	2 718	22	199
Sem declaração	-	-	-	-	-	-	-	-	-	-
Iluminação pública										
Existe	1 285	1 206	1 188	18	79	4 193	3 920	3 867	53	273
Não existe	174	154	154	-	20	570	487	487	-	83
Sem declaração	-	-	-	-	-	-	-	-	-	-
Pavimentação										
Existe	904	888	872	16	16	2 913	2 853	2 806	47	60
Não existe	555	472	470	2	83	1 850	1 554	1 548	6	296
Sem declaração	-	-	-	-	-	-	-	-	-	-
Calçada										
Existe	877	861	845	16	16	2 814	2 760	2 713	47	54

ANUÁRIO ESTATÍSTICO DO ESTADO DA PARAÍBA - 2011

II - Características Demográficas e Sociais

2.1 - Demografia

2.1.2 - Domicílios

2.1.2.2 - Características dos Domicílios e Entorno

Tabela 04 - Domicílios particulares permanentes e moradores em domicílios particulares permanentes, por destino do lixo, segundo as características do entorno nos municípios - Paraíba - 2010

Características do entorno e municípios	Domicílios particulares permanentes					Moradores em domicílios particulares permanentes				
	Total	Destino do lixo				Total	Destino do lixo			
		Coletado			Outro		Coletado			Outro
		Total	Diretamente por serviço de limpeza	Em caçamba de serviço de limpeza			Total	Diretamente por serviço de limpeza	Em caçamba de serviço de limpeza	
Não existe	582	499	497	2	83	1 949	1 647	1 641	6	302
Sem declaração	-	-	-	-	-	-	-	-	-	-
Meio-fio / guia										
Existe	917	898	882	16	19	2 971	2 898	2 851	47	73
Não existe	542	462	460	2	80	1 792	1 509	1 503	6	283
Sem declaração	-	-	-	-	-	-	-	-	-	-
Bueiro / boca de lobo										
Existe	4	-	-	-	4	20	-	-	-	20
Não existe	1 455	1 360	1 342	18	95	4 743	4 407	4 354	53	336
Sem declaração	-	-	-	-	-	-	-	-	-	-
Rampa para cadeirante										
Existe	56	55	55	-	1	167	159	159	-	8
Não existe	1 403	1 305	1 287	18	98	4 596	4 248	4 195	53	348
Sem declaração	-	-	-	-	-	-	-	-	-	-
Arborização										
Existe	1 411	1 315	1 298	17	96	4 604	4 264	4 212	52	340
Não existe	48	45	44	1	3	159	143	142	1	16
Sem declaração	-	-	-	-	-	-	-	-	-	-
Esgoto a céu aberto										
Existe	545	480	480	-	65	1 827	1 597	1 597	-	230
Não existe	914	880	862	18	34	2 936	2 810	2 757	53	126
Sem declaração	-	-	-	-	-	-	-	-	-	-
Lixo acumulado nos logradouros										
Existe	42	37	37	-	5	135	120	120	-	15
Não existe	1 417	1 323	1 305	18	94	4 628	4 287	4 234	53	341
Sem declaração	-	-	-	-	-	-	-	-	-	-
Cuité	**4 040**	**4 018**	**4 000**	**18**	**22**	**13 410**	**13 340**	**13 276**	**64**	**70**
Identificação do logradouro										
Existe	1 782	1 779	1 776	3	3	5 920	5 916	5 907	9	4
Não existe	2 236	2 217	2 202	15	19	7 424	7 358	7 303	55	66
Sem declaração	22	22	22	-	-	66	66	66	-	-
Iluminação pública										
Existe	3 948	3 931	3 914	17	17	13 114	13 062	13 000	62	52
Não existe	70	65	64	1	5	230	212	210	2	18
Sem declaração	22	22	22	-	-	66	66	66	-	-
Pavimentação										
Existe	1 806	1 802	1 789	13	4	5 810	5 794	5 748	46	16
Não existe	2 212	2 194	2 189	5	18	7 534	7 480	7 462	18	54
Sem declaração	22	22	22	-	-	66	66	66	-	-
Calçada										
Existe	2 199	2 196	2 181	15	3	7 200	7 193	7 141	52	7
Não existe	1 819	1 800	1 797	3	19	6 144	6 081	6 069	12	63
Sem declaração	22	22	22	-	-	66	66	66	-	-
Meio-fio / guia										
Existe	2 409	2 400	2 388	12	9	7 889	7 857	7 813	44	32
Não existe	1 609	1 596	1 590	6	13	5 455	5 417	5 397	20	38
Sem declaração	22	22	22	-	-	66	66	66	-	-
Bueiro / boca de lobo										
Existe	133	133	128	5	-	425	425	407	18	-
Não existe	3 885	3 863	3 850	13	22	12 919	12 849	12 803	46	70
Sem declaração	22	22	22	-	-	66	66	66	-	-
Rampa para cadeirante										
Existe	11	11	6	5	-	42	42	24	18	-
Não existe	4 007	3 985	3 972	13	22	13 302	13 232	13 186	46	70
Sem declaração	22	22	22	-	-	66	66	66	-	-
Arborização										
Existe	3 251	3 234	3 226	8	17	10 806	10 752	10 723	29	54
Não existe	767	762	752	10	5	2 538	2 522	2 487	35	16
Sem declaração	22	22	22	-	-	66	66	66	-	-
Esgoto a céu aberto										

ANUÁRIO ESTATÍSTICO DO ESTADO DA PARAÍBA - 2011

II - Características Demográficas e Sociais

2.1 - Demografia

2.1.2 - Domicílios

2.1.2.2 - Características dos Domicílios e Entorno

Tabela 04 - Domicílios particulares permanentes e moradores em domicílios particulares permanentes, por destino do lixo, segundo as características do entorno nos municípios - Paraíba - 2010

Características do entorno e municípios	Domicílios particulares permanentes					Moradores em domicílios particulares permanentes				
	Total	Destino do lixo				Total	Destino do lixo			
		Coletado			Outro		Coletado			Outro
		Total	Diretamente por serviço de limpeza	Em caçamba de serviço de limpeza			Total	Diretamente por serviço de limpeza	Em caçamba de serviço de limpeza	
Existe	559	559	559	-	-	1 967	1 967	1 967	-	-
Não existe	3 459	3 437	3 419	18	22	11 377	11 307	11 243	64	70
Sem declaração	22	22	22	-	-	66	66	66	-	-
Lixo acumulado nos logradouros										
Existe	67	67	66	1	-	219	219	214	5	-
Não existe	3 951	3 929	3 912	17	22	13 125	13 055	12 996	59	70
Sem declaração	22	22	22	-	-	66	66	66	-	-
Cuité de Mamanguape	**607**	**459**	**459**	**-**	**148**	**2 069**	**1 580**	**1 580**	**-**	**489**
Identificação do logradouro										
Existe	244	202	202	-	42	796	670	670	-	126
Não existe	363	257	257	-	106	1 273	910	910	-	363
Sem declaração	-	-	-	-	-	-	-	-	-	-
Iluminação pública										
Existe	597	454	454	-	143	2 030	1 564	1 564	-	466
Não existe	10	5	5	-	5	39	16	16	-	23
Sem declaração	-	-	-	-	-	-	-	-	-	-
Pavimentação										
Existe	362	325	325	-	37	1 204	1 099	1 099	-	105
Não existe	245	134	134	-	111	865	481	481	-	384
Sem declaração	-	-	-	-	-	-	-	-	-	-
Calçada										
Existe	176	164	164	-	12	600	566	566	-	34
Não existe	431	295	295	-	136	1 469	1 014	1 014	-	455
Sem declaração	-	-	-	-	-	-	-	-	-	-
Meio-fio / guia										
Existe	383	336	336	-	47	1 277	1 144	1 144	-	133
Não existe	224	123	123	-	101	792	436	436	-	356
Sem declaração	-	-	-	-	-	-	-	-	-	-
Bueiro / boca de lobo										
Existe	98	88	88	-	10	311	282	282	-	29
Não existe	509	371	371	-	138	1 758	1 298	1 298	-	460
Sem declaração	-	-	-	-	-	-	-	-	-	-
Rampa para cadeirante										
Existe	16	13	13	-	3	52	45	45	-	7
Não existe	591	446	446	-	145	2 017	1 535	1 535	-	482
Sem declaração	-	-	-	-	-	-	-	-	-	-
Arborização										
Existe	564	428	428	-	136	1 892	1 457	1 457	-	435
Não existe	43	31	31	-	12	177	123	123	-	54
Sem declaração	-	-	-	-	-	-	-	-	-	-
Esgoto a céu aberto										
Existe	89	52	52	-	37	317	186	186	-	131
Não existe	518	407	407	-	111	1 752	1 394	1 394	-	358
Sem declaração	-	-	-	-	-	-	-	-	-	-
Lixo acumulado nos logradouros										
Existe	35	32	32	-	3	131	120	120	-	11
Não existe	572	427	427	-	145	1 938	1 460	1 460	-	478
Sem declaração	-	-	-	-	-	-	-	-	-	-
Cuitegi	**1 554**	**1 467**	**1 360**	**107**	**87**	**5 588**	**5 296**	**4 900**	**396**	**292**
Identificação do logradouro										
Existe	592	564	544	20	28	2 066	1 974	1 898	76	92
Não existe	962	903	816	87	59	3 522	3 322	3 002	320	200
Sem declaração	-	-	-	-	-	-	-	-	-	-
Iluminação pública										
Existe	1 551	1 464	1 359	105	87	5 580	5 288	4 898	390	292
Não existe	3	3	1	2	-	8	8	2	6	-
Sem declaração	-	-	-	-	-	-	-	-	-	-
Pavimentação										
Existe	1 516	1 434	1 344	90	82	5 451	5 172	4 838	334	279
Não existe	38	33	16	17	5	137	124	62	62	13

ANUÁRIO ESTATÍSTICO DO ESTADO DA PARAÍBA - 2011 IDEME

II - Características Demográficas e Sociais

2.1 - Demografia

2.1.2 - Domicílios

2.1.2.2 - Características dos Domicílios e Entorno

Tabela 04 - Domicílios particulares permanentes e moradores em domicílios particulares permanentes, por destino do lixo, segundo as características do entorno nos municípios - Paraíba - 2010

Características do entorno e municípios	Domicílios particulares permanentes					Moradores em domicílios particulares permanentes				
	Total	Destino do lixo				Total	Destino do lixo			
		Coletado			Outro		Coletado			Outro
		Total	Diretamente por serviço de limpeza	Em caçamba de serviço de limpeza			Total	Diretamente por serviço de limpeza	Em caçamba de serviço de limpeza	
Sem declaração	-	-	-	-	-	-	-	-	-	-
Calçada										
Existe	285	282	269	13	3	968	961	909	52	7
Não existe	1 269	1 185	1 091	94	84	4 620	4 335	3 991	344	285
Sem declaração	-	-	-	-	-	-	-	-	-	-
Meio-fio / guia										
Existe	1 423	1 361	1 272	89	62	5 132	4 917	4 594	323	215
Não existe	131	106	88	18	25	456	379	306	73	77
Sem declaração	-	-	-	-	-	-	-	-	-	-
Bueiro / boca de lobo										
Existe	198	190	188	2	8	736	707	700	7	29
Não existe	1 356	1 277	1 172	105	79	4 852	4 589	4 200	389	263
Sem declaração	-	-	-	-	-	-	-	-	-	-
Rampa para cadeirante										
Existe	-	-	-	-	-	-	-	-	-	-
Não existe	1 554	1 467	1 360	107	87	5 588	5 296	4 900	396	292
Sem declaração	-	-	-	-	-	-	-	-	-	-
Arborização										
Existe	1 312	1 239	1 146	93	73	4 742	4 485	4 145	340	257
Não existe	242	228	214	14	14	846	811	755	56	35
Sem declaração	-	-	-	-	-	-	-	-	-	-
Esgoto a céu aberto										
Existe	600	556	516	40	44	2 133	1 993	1 840	153	140
Não existe	954	911	844	67	43	3 455	3 303	3 060	243	152
Sem declaração	-	-	-	-	-	-	-	-	-	-
Lixo acumulado nos logradouros										
Existe	-	-	-	-	-	-	-	-	-	-
Não existe	1 554	1 467	1 360	107	87	5 588	5 296	4 900	396	292
Sem declaração	-	-	-	-	-	-	-	-	-	-
Curral de Cima	**156**	**155**	**-**	**155**	**1**	**473**	**469**	**-**	**469**	**4**
Identificação do logradouro										
Existe	145	144	-	144	1	447	443	-	443	4
Não existe	11	11	-	11	-	26	26	-	26	-
Sem declaração	-	-	-	-	-	-	-	-	-	-
Iluminação pública										
Existe	156	155	-	155	1	473	469	-	469	4
Não existe	-	-	-	-	-	-	-	-	-	-
Sem declaração	-	-	-	-	-	-	-	-	-	-
Pavimentação										
Existe	156	155	-	155	1	473	469	-	469	4
Não existe	-	-	-	-	-	-	-	-	-	-
Sem declaração	-	-	-	-	-	-	-	-	-	-
Calçada										
Existe	155	155	-	155	-	469	469	-	469	-
Não existe	1	-	-	-	1	4	-	-	-	4
Sem declaração	-	-	-	-	-	-	-	-	-	-
Meio-fio / guia										
Existe	156	155	-	155	1	473	469	-	469	4
Não existe	-	-	-	-	-	-	-	-	-	-
Sem declaração	-	-	-	-	-	-	-	-	-	-
Bueiro / boca de lobo										
Existe	-	-	-	-	-	-	-	-	-	-
Não existe	156	155	-	155	1	473	469	-	469	4
Sem declaração	-	-	-	-	-	-	-	-	-	-
Rampa para cadeirante										
Existe	-	-	-	-	-	-	-	-	-	-
Não existe	156	155	-	155	1	473	469	-	469	4
Sem declaração	-	-	-	-	-	-	-	-	-	-
Arborização										
Existe	28	28	-	28	-	82	82	-	82	-

ANUÁRIO ESTATÍSTICO DO ESTADO DA PARAÍBA - 2011

II - Características Demográficas e Sociais

2.1 - Demografia

2.1.2 - Domicílios

2.1.2.2 - Características dos Domicílios e Entorno

Tabela 04 - Domicílios particulares permanentes e moradores em domicílios particulares permanentes, por destino do lixo, segundo as características do entorno nos municípios - Paraíba - 2010

Características do entorno e municípios	Domicílios particulares permanentes					Moradores em domicílios particulares permanentes				
	Total	Destino do lixo				Total	Destino do lixo			
		Coletado			Outro		Coletado			Outro
		Total	Diretamente por serviço de limpeza	Em caçamba de serviço de limpeza			Total	Diretamente por serviço de limpeza	Em caçamba de serviço de limpeza	
Não existe	128	127	-	127	1	391	387	-	387	4
Sem declaração	-	-	-	-	-	-	-	-	-	-
Esgoto a céu aberto										
Existe	-	-	-	-	-	-	-	-	-	-
Não existe	156	155	-	155	1	473	469	-	469	4
Sem declaração	-	-	-	-	-	-	-	-	-	-
Lixo acumulado nos logradouros										
Existe	-	-	-	-	-	-	-	-	-	-
Não existe	156	155	-	155	1	473	469	-	469	4
Sem declaração	-	-	-	-	-	-	-	-	-	-
Curral Velho	**381**	**338**	**121**	**217**	**43**	**1 405**	**1 248**	**463**	**785**	**157**
Identificação do logradouro										
Existe	309	276	99	177	33	1 122	1 010	381	629	112
Não existe	72	62	22	40	10	283	238	82	156	45
Sem declaração	-	-	-	-	-	-	-	-	-	-
Iluminação pública										
Existe	379	336	120	216	43	1 399	1 242	460	782	157
Não existe	2	2	1	1	-	6	6	3	3	-
Sem declaração	-	-	-	-	-	-	-	-	-	-
Pavimentação										
Existe	313	288	108	180	25	1 145	1 063	417	646	82
Não existe	68	50	13	37	18	260	185	46	139	75
Sem declaração	-	-	-	-	-	-	-	-	-	-
Calçada										
Existe	193	184	63	121	9	734	698	249	449	36
Não existe	188	154	58	96	34	671	550	214	336	121
Sem declaração	-	-	-	-	-	-	-	-	-	-
Meio-fio / guia										
Existe	317	290	104	186	27	1 164	1 069	398	671	95
Não existe	64	48	17	31	16	241	179	65	114	62
Sem declaração	-	-	-	-	-	-	-	-	-	-
Bueiro / boca de lobo										
Existe	35	35	16	19	-	137	137	64	73	-
Não existe	346	303	105	198	43	1 268	1 111	399	712	157
Sem declaração	-	-	-	-	-	-	-	-	-	-
Rampa para cadeirante										
Existe	10	10	6	4	-	44	44	26	18	-
Não existe	371	328	115	213	43	1 361	1 204	437	767	157
Sem declaração	-	-	-	-	-	-	-	-	-	-
Arborização										
Existe	376	333	118	215	43	1 384	1 227	453	774	157
Não existe	5	5	3	2	-	21	21	10	11	-
Sem declaração	-	-	-	-	-	-	-	-	-	-
Esgoto a céu aberto										
Existe	59	57	30	27	2	237	225	125	100	12
Não existe	322	281	91	190	41	1 168	1 023	338	685	145
Sem declaração	-	-	-	-	-	-	-	-	-	-
Lixo acumulado nos logradouros										
Existe	-	-	-	-	-	-	-	-	-	-
Não existe	381	338	121	217	43	1 405	1 248	463	785	157
Sem declaração	-	-	-	-	-	-	-	-	-	-
Damião	**680**	**670**	**591**	**79**	**10**	**2 278**	**2 242**	**1 966**	**276**	**36**
Identificação do logradouro										
Existe	445	442	394	48	3	1 488	1 477	1 299	178	11
Não existe	235	228	197	31	7	790	765	667	98	25
Sem declaração	-	-	-	-	-	-	-	-	-	-
Iluminação pública										
Existe	650	642	568	74	8	2 170	2 140	1 878	262	30
Não existe	30	28	23	5	2	108	102	88	14	6
Sem declaração	-	-	-	-	-	-	-	-	-	-

ANUÁRIO ESTATÍSTICO DO ESTADO DA PARAÍBA - 2011

II - Características Demográficas e Sociais

2.1 - Demografia

2.1.2 - Domicílios

2.1.2.2 - Características dos Domicílios e Entorno

Tabela 04 - Domicílios particulares permanentes e moradores em domicílios particulares permanentes, por destino do lixo, segundo as características do entorno nos municípios - Paraíba - 2010

Características do entorno e municípios	Domicílios particulares permanentes					Moradores em domicílios particulares permanentes				
	Total	Destino do lixo				Total	Destino do lixo			
		Coletado			Outro		Coletado			Outro
		Total	Diretamente por serviço de limpeza	Em caçamba de serviço de limpeza			Total	Diretamente por serviço de limpeza	Em caçamba de serviço de limpeza	
Pavimentação										
Existe	511	508	464	44	3	1 671	1 662	1 503	159	9
Não existe	169	162	127	35	7	607	580	463	117	27
Sem declaração	-	-	-	-	-	-	-	-	-	-
Calçada										
Existe	482	479	439	40	3	1 589	1 580	1 431	149	9
Não existe	198	191	152	39	7	689	662	535	127	27
Sem declaração	-	-	-	-	-	-	-	-	-	-
Meio-fio / guia										
Existe	507	504	459	45	3	1 658	1 649	1 487	162	9
Não existe	173	166	132	34	7	620	593	479	114	27
Sem declaração	-	-	-	-	-	-	-	-	-	-
Bueiro / boca de lobo										
Existe	109	107	101	6	2	387	383	363	20	4
Não existe	571	563	490	73	8	1 891	1 859	1 603	256	32
Sem declaração	-	-	-	-	-	-	-	-	-	-
Rampa para cadeirante										
Existe	66	66	56	10	-	205	205	164	41	-
Não existe	614	604	535	69	10	2 073	2 037	1 802	235	36
Sem declaração	-	-	-	-	-	-	-	-	-	-
Arborização										
Existe	665	655	581	74	10	2 231	2 195	1 937	258	36
Não existe	15	15	10	5	-	47	47	29	18	-
Sem declaração	-	-	-	-	-	-	-	-	-	-
Esgoto a céu aberto										
Existe	510	503	454	49	7	1 686	1 664	1 505	159	22
Não existe	170	167	137	30	3	592	578	461	117	14
Sem declaração	-	-	-	-	-	-	-	-	-	-
Lixo acumulado nos logradouros										
Existe	-	-	-	-	-	-	-	-	-	-
Não existe	680	670	591	79	10	2 278	2 242	1 966	276	36
Sem declaração	-	-	-	-	-	-	-	-	-	-
Desterro	**1 426**	**1 225**	**1 006**	**219**	**201**	**4 876**	**4 177**	**3 440**	**737**	**699**
Identificação do logradouro										
Existe	823	772	625	147	51	2 738	2 560	2 082	478	178
Não existe	603	453	381	72	150	2 138	1 617	1 358	259	521
Sem declaração	-	-	-	-	-	-	-	-	-	-
Iluminação pública										
Existe	1 404	1 213	996	217	191	4 800	4 138	3 408	730	662
Não existe	22	12	10	2	10	76	39	32	7	37
Sem declaração	-	-	-	-	-	-	-	-	-	-
Pavimentação										
Existe	1 347	1 196	982	214	151	4 602	4 076	3 357	719	526
Não existe	79	29	24	5	50	274	101	83	18	173
Sem declaração	-	-	-	-	-	-	-	-	-	-
Calçada										
Existe	1 349	1 198	983	215	151	4 612	4 082	3 358	724	530
Não existe	77	27	23	4	50	264	95	82	13	169
Sem declaração	-	-	-	-	-	-	-	-	-	-
Meio-fio / guia										
Existe	1 337	1 188	974	214	149	4 569	4 049	3 330	719	520
Não existe	89	37	32	5	52	307	128	110	18	179
Sem declaração	-	-	-	-	-	-	-	-	-	-
Bueiro / boca de lobo										
Existe	1	1	1	-	-	4	4	4	-	-
Não existe	1 425	1 224	1 005	219	201	4 872	4 173	3 436	737	699
Sem declaração	-	-	-	-	-	-	-	-	-	-
Rampa para cadeirante										
Existe	10	10	5	5	-	34	34	21	13	-
Não existe	1 416	1 215	1 001	214	201	4 842	4 143	3 419	724	699

ANUÁRIO ESTATÍSTICO DO ESTADO DA PARAÍBA - 2011 IDEME

II - Características Demográficas e Sociais

2.1 - Demografia

2.1.2 - Domicílios

2.1.2.2 - Características dos Domicílios e Entorno

Tabela 04 - Domicílios particulares permanentes e moradores em domicílios particulares permanentes, por destino do lixo, segundo as características do entorno nos municípios - Paraíba - 2010

Características do entorno e municípios	Domicílios particulares permanentes					Moradores em domicílios particulares permanentes				
	Total	Destino do lixo				Total	Destino do lixo			
		Coletado			Outro		Coletado			Outro
		Total	Diretamente por serviço de limpeza	Em caçamba de serviço de limpeza			Total	Diretamente por serviço de limpeza	Em caçamba de serviço de limpeza	
Sem declaração	-	-	-	-	-	-	-	-	-	-
Arborização										
Existe	1 355	1 173	955	218	182	4 642	3 999	3 265	734	643
Não existe	71	52	51	1	19	234	178	175	3	56
Sem declaração	-	-	-	-	-	-	-	-	-	-
Esgoto a céu aberto										
Existe	31	21	21	-	10	108	73	73	-	35
Não existe	1 395	1 204	985	219	191	4 768	4 104	3 367	737	664
Sem declaração	-	-	-	-	-	-	-	-	-	-
Lixo acumulado nos logradouros										
Existe	-	-	-	-	-	-	-	-	-	-
Não existe	1 426	1 225	1 006	219	201	4 876	4 177	3 440	737	699
Sem declaração	-	-	-	-	-	-	-	-	-	-
Diamante	**1 090**	**959**	**953**	**6**	**131**	**3 818**	**3 337**	**3 311**	**26**	**481**
Identificação do logradouro										
Existe	126	126	126	-	-	413	413	413	-	-
Não existe	964	833	827	6	131	3 405	2 924	2 898	26	481
Sem declaração	-	-	-	-	-	-	-	-	-	-
Iluminação pública										
Existe	1 054	924	918	6	130	3 668	3 189	3 163	26	479
Não existe	36	35	35	-	1	150	148	148	-	2
Sem declaração	-	-	-	-	-	-	-	-	-	-
Pavimentação										
Existe	868	794	793	1	74	3 024	2 732	2 728	4	292
Não existe	222	165	160	5	57	794	605	583	22	189
Sem declaração	-	-	-	-	-	-	-	-	-	-
Calçada										
Existe	1 046	931	925	6	115	3 657	3 227	3 201	26	430
Não existe	44	28	28	-	16	161	110	110	-	51
Sem declaração	-	-	-	-	-	-	-	-	-	-
Meio-fio / guia										
Existe	862	788	787	1	74	3 000	2 708	2 704	4	292
Não existe	228	171	166	5	57	818	629	607	22	189
Sem declaração	-	-	-	-	-	-	-	-	-	-
Bueiro / boca de lobo										
Existe	73	73	73	-	-	253	253	253	-	-
Não existe	1 017	886	880	6	131	3 565	3 084	3 058	26	481
Sem declaração	-	-	-	-	-	-	-	-	-	-
Rampa para cadeirante										
Existe	34	34	34	-	-	97	97	97	-	-
Não existe	1 056	925	919	6	131	3 721	3 240	3 214	26	481
Sem declaração	-	-	-	-	-	-	-	-	-	-
Arborização										
Existe	1 030	932	926	6	98	3 625	3 258	3 232	26	367
Não existe	60	27	27	-	33	193	79	79	-	114
Sem declaração	-	-	-	-	-	-	-	-	-	-
Esgoto a céu aberto										
Existe	88	86	81	5	2	322	317	295	22	5
Não existe	1 002	873	872	1	129	3 496	3 020	3 016	4	476
Sem declaração	-	-	-	-	-	-	-	-	-	-
Lixo acumulado nos logradouros										
Existe	-	-	-	-	-	-	-	-	-	-
Não existe	1 090	959	953	6	131	3 818	3 337	3 311	26	481
Sem declaração	-	-	-	-	-	-	-	-	-	-
Dona Inês	**1 411**	**1 397**	**1 385**	**12**	**14**	**4 634**	**4 584**	**4 555**	**29**	**50**
Identificação do logradouro										
Existe	868	860	853	7	8	2 837	2 804	2 788	16	33
Não existe	523	519	516	3	4	1 738	1 729	1 720	9	9
Sem declaração	20	18	16	2	2	59	51	47	4	8
Iluminação pública										

ANUÁRIO ESTATÍSTICO DO ESTADO DA PARAÍBA - 2011

II - Características Demográficas e Sociais

2.1 - Demografia

2.1.2 - Domicílios

2.1.2.2 - Características dos Domicílios e Entorno

Tabela 04 - Domicílios particulares permanentes e moradores em domicílios particulares permanentes, por destino do lixo, segundo as características do entorno nos municípios - Paraíba - 2010

Características do entorno e municípios	Domicílios particulares permanentes					Moradores em domicílios particulares permanentes				
	Total	Destino do lixo				Total	Destino do lixo			
		Coletado			Outro		Coletado			Outro
		Total	Diretamente por serviço de limpeza	Em caçamba de serviço de limpeza			Total	Diretamente por serviço de limpeza	Em caçamba de serviço de limpeza	
Existe	1 362	1 354	1 344	10	8	4 480	4 449	4 424	25	31
Não existe	29	25	25	-	4	95	84	84	-	11
Sem declaração	20	18	16	2	2	59	51	47	4	8
Pavimentação										
Existe	1 218	1 215	1 211	4	3	3 945	3 930	3 920	10	15
Não existe	173	164	158	6	9	630	603	588	15	27
Sem declaração	20	18	16	2	2	59	51	47	4	8
Calçada										
Existe	1 108	1 107	1 106	1	1	3 534	3 531	3 530	1	3
Não existe	283	272	263	9	11	1 041	1 002	978	24	39
Sem declaração	20	18	16	2	2	59	51	47	4	8
Meio-fio / guia										
Existe	1 219	1 216	1 212	4	3	3 955	3 940	3 930	10	15
Não existe	172	163	157	6	9	620	593	578	15	27
Sem declaração	20	18	16	2	2	59	51	47	4	8
Bueiro / boca de lobo										
Existe	408	408	406	2	-	1 286	1 286	1 281	5	-
Não existe	983	971	963	8	12	3 289	3 247	3 227	20	42
Sem declaração	20	18	16	2	2	59	51	47	4	8
Rampa para cadeirante										
Existe	69	69	69	-	-	232	232	232	-	-
Não existe	1 322	1 310	1 300	10	12	4 343	4 301	4 276	25	42
Sem declaração	20	18	16	2	2	59	51	47	4	8
Arborização										
Existe	1 058	1 055	1 048	7	3	3 446	3 430	3 414	16	16
Não existe	333	324	321	3	9	1 129	1 103	1 094	9	26
Sem declaração	20	18	16	2	2	59	51	47	4	8
Esgoto a céu aberto										
Existe	238	233	231	2	5	792	775	767	8	17
Não existe	1 153	1 146	1 138	8	7	3 783	3 758	3 741	17	25
Sem declaração	20	18	16	2	2	59	51	47	4	8
Lixo acumulado nos logradouros										
Existe	69	65	65	-	4	224	210	210	-	14
Não existe	1 322	1 314	1 304	10	8	4 351	4 323	4 298	25	28
Sem declaração	20	18	16	2	2	59	51	47	4	8
Duas Estradas	**859**	**846**	**782**	**64**	**13**	**2 833**	**2 796**	**2 595**	**201**	**37**
Identificação do logradouro										
Existe	731	718	654	64	13	2 368	2 331	2 130	201	37
Não existe	128	128	128	-	-	465	465	465	-	-
Sem declaração	-	-	-	-	-	-	-	-	-	-
Iluminação pública										
Existe	856	843	779	64	13	2 825	2 788	2 587	201	37
Não existe	3	3	3	-	-	8	8	8	-	-
Sem declaração	-	-	-	-	-	-	-	-	-	-
Pavimentação										
Existe	826	813	749	64	13	2 710	2 673	2 472	201	37
Não existe	33	33	33	-	-	123	123	123	-	-
Sem declaração	-	-	-	-	-	-	-	-	-	-
Calçada										
Existe	704	692	637	55	12	2 250	2 217	2 049	168	33
Não existe	155	154	145	9	1	583	579	546	33	4
Sem declaração	-	-	-	-	-	-	-	-	-	-
Meio-fio / guia										
Existe	822	810	746	64	12	2 698	2 665	2 464	201	33
Não existe	37	36	36	-	1	135	131	131	-	4
Sem declaração	-	-	-	-	-	-	-	-	-	-
Bueiro / boca de lobo										
Existe	249	244	208	36	5	768	753	642	111	15
Não existe	610	602	574	28	8	2 065	2 043	1 953	90	22
Sem declaração	-	-	-	-	-	-	-	-	-	-

ANUÁRIO ESTATÍSTICO DO ESTADO DA PARAÍBA - 2011

II - Características Demográficas e Sociais

2.1 - Demografia

2.1.2 - Domicílios

2.1.2.2 - Características dos Domicílios e Entorno

Tabela 04 - Domicílios particulares permanentes e moradores em domicílios particulares permanentes, por destino do lixo, segundo as características do entorno nos municípios - Paraíba - 2010

Características do entorno e municípios	Domicílios particulares permanentes					Moradores em domicílios particulares permanentes				
	Total	Destino do lixo				Total	Destino do lixo			
		Coletado			Outro		Coletado			Outro
		Total	Diretamente por serviço de limpeza	Em caçamba de serviço de limpeza			Total	Diretamente por serviço de limpeza	Em caçamba de serviço de limpeza	
Rampa para cadeirante										
Existe	-	-	-	-	-	-	-	-	-	-
Não existe	859	846	782	64	13	2 833	2 796	2 595	201	37
Sem declaração	-	-	-	-	-	-	-	-	-	-
Arborização										
Existe	788	775	711	64	13	2 569	2 532	2 331	201	37
Não existe	71	71	71	-	-	264	264	264	-	-
Sem declaração	-	-	-	-	-	-	-	-	-	-
Esgoto a céu aberto										
Existe	416	410	385	25	6	1 434	1 417	1 334	83	17
Não existe	443	436	397	39	7	1 399	1 379	1 261	118	20
Sem declaração	-	-	-	-	-	-	-	-	-	-
Lixo acumulado nos logradouros										
Existe	-	-	-	-	-	-	-	-	-	-
Não existe	859	846	782	64	13	2 833	2 796	2 595	201	37
Sem declaração	-	-	-	-	-	-	-	-	-	-
Emas	**564**	**560**	**495**	**65**	**4**	**2 116**	**2 108**	**1 876**	**232**	**8**
Identificação do logradouro										
Existe	299	299	270	29	-	1 162	1 162	1 047	115	-
Não existe	264	260	225	35	4	950	942	829	113	8
Sem declaração	1	1	-	1	-	4	4	-	4	-
Iluminação pública										
Existe	534	532	478	54	2	2 012	2 009	1 819	190	3
Não existe	29	27	17	10	2	100	95	57	38	5
Sem declaração	1	1	-	1	-	4	4	-	4	-
Pavimentação										
Existe	450	449	406	43	1	1 703	1 702	1 552	150	1
Não existe	113	110	89	21	3	409	402	324	78	7
Sem declaração	1	1	-	1	-	4	4	-	4	-
Calçada										
Existe	303	303	263	40	-	1 130	1 130	986	144	-
Não existe	260	256	232	24	4	982	974	890	84	8
Sem declaração	1	1	-	1	-	4	4	-	4	-
Meio-fio / guia										
Existe	432	431	389	42	1	1 635	1 634	1 488	146	1
Não existe	131	128	106	22	3	477	470	388	82	7
Sem declaração	1	1	-	1	-	4	4	-	4	-
Bueiro / boca de lobo										
Existe	-	-	-	-	-	-	-	-	-	-
Não existe	563	559	495	64	4	2 112	2 104	1 876	228	8
Sem declaração	1	1	-	1	-	4	4	-	4	-
Rampa para cadeirante										
Existe	-	-	-	-	-	-	-	-	-	-
Não existe	563	559	495	64	4	2 112	2 104	1 876	228	8
Sem declaração	1	1	-	1	-	4	4	-	4	-
Arborização										
Existe	523	521	466	55	2	1 980	1 977	1 788	189	3
Não existe	40	38	29	9	2	132	127	88	39	5
Sem declaração	1	1	-	1	-	4	4	-	4	-
Esgoto a céu aberto										
Existe	2	1	1	-	1	6	2	2	-	4
Não existe	561	558	494	64	3	2 106	2 102	1 874	228	4
Sem declaração	1	1	-	1	-	4	4	-	4	-
Lixo acumulado nos logradouros										
Existe	-	-	-	-	-	-	-	-	-	-
Não existe	563	559	495	64	4	2 112	2 104	1 876	228	8
Sem declaração	1	1	-	1	-	4	4	-	4	-
Esperança	**6 486**	**6 427**	**4 465**	**1 962**	**59**	**21 538**	**21 328**	**14 779**	**6 549**	**210**
Identificação do logradouro										
Existe	1 263	1 258	793	465	5	4 160	4 143	2 592	1 551	17

ANUÁRIO ESTATÍSTICO DO ESTADO DA PARAÍBA - 2011 IDEME

II - Características Demográficas e Sociais

2.1 - Demografia

2.1.2 - Domicílios

2.1.2.2 - Características dos Domicílios e Entorno

Tabela 04 - Domicílios particulares permanentes e moradores em domicílios particulares permanentes, por destino do lixo, segundo as características do entorno nos municípios - Paraíba - 2010

Características do entorno e municípios	Domicílios particulares permanentes					Moradores em domicílios particulares permanentes				
	Total	Destino do lixo				Total	Destino do lixo			
		Coletado			Outro		Coletado			Outro
		Total	Diretamente por serviço de limpeza	Em caçamba de serviço de limpeza			Total	Diretamente por serviço de limpeza	Em caçamba de serviço de limpeza	
Não existe	5 206	5 152	3 656	1 496	54	17 307	17 114	12 119	4 995	193
Sem declaração	17	17	16	1	-	71	71	68	3	-
Iluminação pública										
Existe	6 335	6 279	4 401	1 878	56	20 992	20 794	14 567	6 227	198
Não existe	134	131	48	83	3	475	463	144	319	12
Sem declaração	17	17	16	1	-	71	71	68	3	-
Pavimentação										
Existe	5 090	5 063	3 642	1 421	27	16 608	16 513	11 905	4 608	95
Não existe	1 379	1 347	807	540	32	4 859	4 744	2 806	1 938	115
Sem declaração	17	17	16	1	-	71	71	68	3	-
Calçada										
Existe	5 357	5 336	3 805	1 531	21	17 586	17 513	12 492	5 021	73
Não existe	1 112	1 074	644	430	38	3 881	3 744	2 219	1 525	137
Sem declaração	17	17	16	1	-	71	71	68	3	-
Meio-fio / guia										
Existe	5 165	5 143	3 618	1 525	22	16 932	16 861	11 878	4 983	71
Não existe	1 304	1 267	831	436	37	4 535	4 396	2 833	1 563	139
Sem declaração	17	17	16	1	-	71	71	68	3	-
Bueiro / boca de lobo										
Existe	1 488	1 482	917	565	6	4 776	4 766	2 915	1 851	10
Não existe	4 981	4 928	3 532	1 396	53	16 691	16 491	11 796	4 695	200
Sem declaração	17	17	16	1	-	71	71	68	3	-
Rampa para cadeirante										
Existe	104	103	15	88	1	358	351	49	302	7
Não existe	6 365	6 307	4 434	1 873	58	21 109	20 906	14 662	6 244	203
Sem declaração	17	17	16	1	-	71	71	68	3	-
Arborização										
Existe	3 124	3 089	2 215	874	35	10 707	10 574	7 630	2 944	133
Não existe	3 345	3 321	2 234	1 087	24	10 760	10 683	7 081	3 602	77
Sem declaração	17	17	16	1	-	71	71	68	3	-
Esgoto a céu aberto										
Existe	792	775	349	426	17	2 791	2 725	1 213	1 512	66
Não existe	5 677	5 635	4 100	1 535	42	18 676	18 532	13 498	5 034	144
Sem declaração	17	17	16	1	-	71	71	68	3	-
Lixo acumulado nos logradouros										
Existe	308	300	94	206	8	1 134	1 109	342	767	25
Não existe	6 161	6 110	4 355	1 755	51	20 333	20 148	14 369	5 779	185
Sem declaração	17	17	16	1	-	71	71	68	3	-
Fagundes	**1 638**	**1 581**	**1 570**	**11**	**57**	**5 458**	**5 284**	**5 243**	**41**	**174**
Identificação do logradouro										
Existe	670	657	655	2	13	2 147	2 100	2 093	7	47
Não existe	968	924	915	9	44	3 311	3 184	3 150	34	127
Sem declaração	-	-	-	-	-	-	-	-	-	-
Iluminação pública										
Existe	1 634	1 577	1 566	11	57	5 447	5 273	5 232	41	174
Não existe	4	4	4	-	-	11	11	11	-	-
Sem declaração	-	-	-	-	-	-	-	-	-	-
Pavimentação										
Existe	1 357	1 334	1 325	9	23	4 545	4 470	4 436	34	75
Não existe	281	247	245	2	34	913	814	807	7	99
Sem declaração	-	-	-	-	-	-	-	-	-	-
Calçada										
Existe	352	350	348	2	2	1 147	1 142	1 136	6	5
Não existe	1 286	1 231	1 222	9	55	4 311	4 142	4 107	35	169
Sem declaração	-	-	-	-	-	-	-	-	-	-
Meio-fio / guia										
Existe	1 364	1 338	1 329	9	26	4 552	4 468	4 434	34	84
Não existe	274	243	241	2	31	906	816	809	7	90
Sem declaração	-	-	-	-	-	-	-	-	-	-
Bueiro / boca de lobo										

ANUÁRIO ESTATÍSTICO DO ESTADO DA PARAÍBA - 2011

II - Características Demográficas e Sociais

2.1 - Demografia

2.1.2 - Domicílios

2.1.2.2 - Características dos Domicílios e Entorno

Tabela 04 - Domicílios particulares permanentes e moradores em domicílios particulares permanentes, por destino do lixo, segundo as características do entorno nos municípios - Paraíba - 2010

Características do entorno e municípios	Domicílios particulares permanentes					Moradores em domicílios particulares permanentes				
	Total	Destino do lixo				Total	Destino do lixo			
		Coletado			Outro		Coletado			Outro
		Total	Diretamente por serviço de limpeza	Em caçamba de serviço de limpeza			Total	Diretamente por serviço de limpeza	Em caçamba de serviço de limpeza	
Existe	326	321	319	2	5	1 097	1 082	1 076	6	15
Não existe	1 312	1 260	1 251	9	52	4 361	4 202	4 167	35	159
Sem declaração	-	-	-	-	-	-	-	-	-	-
Rampa para cadeirante										
Existe	7	7	6	1	-	22	22	19	3	-
Não existe	1 631	1 574	1 564	10	57	5 436	5 262	5 224	38	174
Sem declaração	-	-	-	-	-	-	-	-	-	-
Arborização										
Existe	1 449	1 407	1 400	7	42	4 819	4 685	4 655	30	134
Não existe	189	174	170	4	15	639	599	588	11	40
Sem declaração	-	-	-	-	-	-	-	-	-	-
Esgoto a céu aberto										
Existe	1 031	992	987	5	39	3 413	3 286	3 262	24	127
Não existe	607	589	583	6	18	2 045	1 998	1 981	17	47
Sem declaração	-	-	-	-	-	-	-	-	-	-
Lixo acumulado nos logradouros										
Existe	12	12	12	-	-	44	44	44	-	-
Não existe	1 626	1 569	1 558	11	57	5 414	5 240	5 199	41	174
Sem declaração	-	-	-	-	-	-	-	-	-	-
Frei Martinho	**585**	**584**	**16**	**568**	**1**	**1 805**	**1 804**	**53**	**1 751**	**1**
Identificação do logradouro										
Existe	514	513	14	499	1	1 577	1 576	46	1 530	1
Não existe	71	71	2	69	-	228	228	7	221	-
Sem declaração	-	-	-	-	-	-	-	-	-	-
Iluminação pública										
Existe	584	583	16	567	1	1 802	1 801	53	1 748	1
Não existe	1	1	-	1	-	3	3	-	3	-
Sem declaração	-	-	-	-	-	-	-	-	-	-
Pavimentação										
Existe	464	463	12	451	1	1 410	1 409	39	1 370	1
Não existe	121	121	4	117	-	395	395	14	381	-
Sem declaração	-	-	-	-	-	-	-	-	-	-
Calçada										
Existe	441	440	13	427	1	1 324	1 323	41	1 282	1
Não existe	144	144	3	141	-	481	481	12	469	-
Sem declaração	-	-	-	-	-	-	-	-	-	-
Meio-fio / guia										
Existe	493	492	16	476	1	1 503	1 502	53	1 449	1
Não existe	92	92	-	92	-	302	302	-	302	-
Sem declaração	-	-	-	-	-	-	-	-	-	-
Bueiro / boca de lobo										
Existe	-	-	-	-	-	-	-	-	-	-
Não existe	585	584	16	568	1	1 805	1 804	53	1 751	1
Sem declaração	-	-	-	-	-	-	-	-	-	-
Rampa para cadeirante										
Existe	-	-	-	-	-	-	-	-	-	-
Não existe	585	584	16	568	1	1 805	1 804	53	1 751	1
Sem declaração	-	-	-	-	-	-	-	-	-	-
Arborização										
Existe	561	560	16	544	1	1 734	1 733	53	1 680	1
Não existe	24	24	-	24	-	71	71	-	71	-
Sem declaração	-	-	-	-	-	-	-	-	-	-
Esgoto a céu aberto										
Existe	-	-	-	-	-	-	-	-	-	-
Não existe	585	584	16	568	1	1 805	1 804	53	1 751	1
Sem declaração	-	-	-	-	-	-	-	-	-	-
Lixo acumulado nos logradouros										
Existe	-	-	-	-	-	-	-	-	-	-
Não existe	585	584	16	568	1	1 805	1 804	53	1 751	1
Sem declaração	-	-	-	-	-	-	-	-	-	-

ANUÁRIO ESTATÍSTICO DO ESTADO DA PARAÍBA - 2011 IDEME

II - Características Demográficas e Sociais

2.1 - Demografia

2.1.2 - Domicílios

2.1.2.2 - Características dos Domicílios e Entorno

Tabela 04 - Domicílios particulares permanentes e moradores em domicílios particulares permanentes, por destino do lixo, segundo as características do entorno nos municípios - Paraíba - 2010

Características do entorno e municípios	Domicílios particulares permanentes					Moradores em domicílios particulares permanentes				
	Total	Destino do lixo				Total	Destino do lixo			
		Coletado			Outro		Coletado			Outro
		Total	Diretamente por serviço de limpeza	Em caçamba de serviço de limpeza			Total	Diretamente por serviço de limpeza	Em caçamba de serviço de limpeza	
Gado Bravo	**284**	**247**	**247**	**-**	**37**	**899**	**781**	**781**	**-**	**118**
Identificação do logradouro										
Existe	172	155	155	-	17	537	482	482	-	55
Não existe	96	87	87	-	9	317	284	284	-	33
Sem declaração	16	5	5	-	11	45	15	15	-	30
Iluminação pública										
Existe	257	234	234	-	23	819	744	744	-	75
Não existe	11	8	8	-	3	35	22	22	-	13
Sem declaração	16	5	5	-	11	45	15	15	-	30
Pavimentação										
Existe	216	197	197	-	19	704	641	641	-	63
Não existe	52	45	45	-	7	150	125	125	-	25
Sem declaração	16	5	5	-	11	45	15	15	-	30
Calçada										
Existe	213	197	197	-	16	692	641	641	-	51
Não existe	55	45	45	-	10	162	125	125	-	37
Sem declaração	16	5	5	-	11	45	15	15	-	30
Meio-fio / guia										
Existe	216	197	197	-	19	704	641	641	-	63
Não existe	52	45	45	-	7	150	125	125	-	25
Sem declaração	16	5	5	-	11	45	15	15	-	30
Bueiro / boca de lobo										
Existe	12	11	11	-	1	34	33	33	-	1
Não existe	256	231	231	-	25	820	733	733	-	87
Sem declaração	16	5	5	-	11	45	15	15	-	30
Rampa para cadeirante										
Existe	-	-	-	-	-	-	-	-	-	-
Não existe	268	242	242	-	26	854	766	766	-	88
Sem declaração	16	5	5	-	11	45	15	15	-	30
Arborização										
Existe	259	238	238	-	21	816	747	747	-	69
Não existe	9	4	4	-	5	38	19	19	-	19
Sem declaração	16	5	5	-	11	45	15	15	-	30
Esgoto a céu aberto										
Existe	141	139	139	-	2	429	422	422	-	7
Não existe	127	103	103	-	24	425	344	344	-	81
Sem declaração	16	5	5	-	11	45	15	15	-	30
Lixo acumulado nos logradouros										
Existe	2	1	1	-	1	9	3	3	-	6
Não existe	266	241	241	-	25	845	763	763	-	82
Sem declaração	16	5	5	-	11	45	15	15	-	30
Guarabira	**14 583**	**14 304**	**13 736**	**568**	**279**	**49 171**	**48 066**	**46 243**	**1 823**	**1 105**
Identificação do logradouro										
Existe	3 658	3 625	3 439	186	33	12 267	12 136	11 503	633	131
Não existe	10 914	10 668	10 286	382	246	36 869	35 895	34 705	1 190	974
Sem declaração	11	11	11	-	-	35	35	35	-	-
Iluminação pública										
Existe	14 425	14 162	13 597	565	263	48 640	47 607	45 791	1 816	1 033
Não existe	147	131	128	3	16	496	424	417	7	72
Sem declaração	11	11	11	-	-	35	35	35	-	-
Pavimentação										
Existe	13 451	13 276	12 744	532	175	45 121	44 426	42 702	1 724	695
Não existe	1 121	1 017	981	36	104	4 015	3 605	3 506	99	410
Sem declaração	11	11	11	-	-	35	35	35	-	-
Calçada										
Existe	10 078	9 996	9 491	505	82	33 476	33 144	31 533	1 611	332
Não existe	4 494	4 297	4 234	63	197	15 660	14 887	14 675	212	773
Sem declaração	11	11	11	-	-	35	35	35	-	-
Meio-fio / guia										
Existe	13 163	12 996	12 505	491	167	44 111	43 458	41 883	1 575	653

ANUÁRIO ESTATÍSTICO DO ESTADO DA PARAÍBA - 2011

II - Características Demográficas e Sociais

2.1 - Demografia

2.1.2 - Domicílios

2.1.2.2 - Características dos Domicílios e Entorno

Tabela 04 - Domicílios particulares permanentes e moradores em domicílios particulares permanentes, por destino do lixo, segundo as características do entorno nos municípios - Paraíba - 2010

Características do entorno e municípios	Domicílios particulares permanentes					Moradores em domicílios particulares permanentes				
	Total	Destino do lixo				Total	Destino do lixo			
		Coletado			Outro		Coletado			Outro
		Total	Diretamente por serviço de limpeza	Em caçamba de serviço de limpeza			Total	Diretamente por serviço de limpeza	Em caçamba de serviço de limpeza	
Não existe	1 409	1 297	1 220	77	112	5 025	4 573	4 325	248	452
Sem declaração	11	11	11	-	-	35	35	35	-	-
Bueiro / boca de lobo										
Existe	2 266	2 243	2 224	19	23	7 654	7 566	7 491	75	88
Não existe	12 306	12 050	11 501	549	256	41 482	40 465	38 717	1 748	1 017
Sem declaração	11	11	11	-	-	35	35	35	-	-
Rampa para cadeirante										
Existe	66	66	66	-	-	203	203	203	-	-
Não existe	14 506	14 227	13 659	568	279	48 933	47 828	46 005	1 823	1 105
Sem declaração	11	11	11	-	-	35	35	35	-	-
Arborização										
Existe	10 482	10 320	10 186	134	162	35 580	34 927	34 506	421	653
Não existe	4 090	3 973	3 539	434	117	13 556	13 104	11 702	1 402	452
Sem declaração	11	11	11	-	-	35	35	35	-	-
Esgoto a céu aberto										
Existe	3 537	3 392	3 314	78	145	12 330	11 725	11 452	273	605
Não existe	11 035	10 901	10 411	490	134	36 806	36 306	34 756	1 550	500
Sem declaração	11	11	11	-	-	35	35	35	-	-
Lixo acumulado nos logradouros										
Existe	884	844	842	2	40	3 064	2 901	2 894	7	163
Não existe	13 688	13 449	12 883	566	239	46 072	45 130	43 314	1 816	942
Sem declaração	11	11	11	-	-	35	35	35	-	-
Gurinhém	**1 871**	**1 865**	**850**	**1 015**	**6**	**6 453**	**6 421**	**2 805**	**3 616**	**32**
Identificação do logradouro										
Existe	307	307	246	61	-	989	989	803	186	-
Não existe	1 463	1 457	503	954	6	5 123	5 091	1 661	3 430	32
Sem declaração	101	101	101	-	-	341	341	341	-	-
Iluminação pública										
Existe	1 724	1 719	734	985	5	5 940	5 912	2 414	3 498	28
Não existe	46	45	15	30	1	172	168	50	118	4
Sem declaração	101	101	101	-	-	341	341	341	-	-
Pavimentação										
Existe	1 018	1 015	614	401	3	3 423	3 410	2 010	1 400	13
Não existe	752	749	135	614	3	2 689	2 670	454	2 216	19
Sem declaração	101	101	101	-	-	341	341	341	-	-
Calçada										
Existe	830	829	506	323	1	2 772	2 765	1 631	1 134	7
Não existe	940	935	243	692	5	3 340	3 315	833	2 482	25
Sem declaração	101	101	101	-	-	341	341	341	-	-
Meio-fio / guia										
Existe	1 051	1 048	616	432	3	3 530	3 517	2 013	1 504	13
Não existe	719	716	133	583	3	2 582	2 563	451	2 112	19
Sem declaração	101	101	101	-	-	341	341	341	-	-
Bueiro / boca de lobo										
Existe	288	287	58	229	1	998	996	184	812	2
Não existe	1 482	1 477	691	786	5	5 114	5 084	2 280	2 804	30
Sem declaração	101	101	101	-	-	341	341	341	-	-
Rampa para cadeirante										
Existe	-	-	-	-	-	-	-	-	-	-
Não existe	1 770	1 764	749	1 015	6	6 112	6 080	2 464	3 616	32
Sem declaração	101	101	101	-	-	341	341	341	-	-
Arborização										
Existe	1 621	1 617	677	940	4	5 586	5 562	2 220	3 342	24
Não existe	149	147	72	75	2	526	518	244	274	8
Sem declaração	101	101	101	-	-	341	341	341	-	-
Esgoto a céu aberto										
Existe	1 163	1 159	382	777	4	4 085	4 061	1 283	2 778	24
Não existe	607	605	367	238	2	2 027	2 019	1 181	838	8
Sem declaração	101	101	101	-	-	341	341	341	-	-
Lixo acumulado nos logradouros										

ANUÁRIO ESTATÍSTICO DO ESTADO DA PARAÍBA - 2011

II - Características Demográficas e Sociais

2.1 - Demografia

2.1.2 - Domicílios

2.1.2.2 - Características dos Domicílios e Entorno

Tabela 04 - Domicílios particulares permanentes e moradores em domicílios particulares permanentes, por destino do lixo, segundo as características do entorno nos municípios - Paraíba - 2010

Características do entorno e municípios	Domicílios particulares permanentes					Moradores em domicílios particulares permanentes				
	Total	Destino do lixo				Total	Destino do lixo			
		Coletado			Outro		Coletado			Outro
		Total	Diretamente por serviço de limpeza	Em caçamba de serviço de limpeza			Total	Diretamente por serviço de limpeza	Em caçamba de serviço de limpeza	
Existe	135	135	51	84	-	434	434	163	271	-
Não existe	1 635	1 629	698	931	6	5 678	5 646	2 301	3 345	32
Sem declaração	101	101	101	-	-	341	341	341	-	-
Gurjão	**653**	**651**	**28**	**623**	**2**	**2 128**	**2 122**	**99**	**2 023**	**6**
Identificação do logradouro										
Existe	258	258	8	250	-	838	838	32	806	-
Não existe	395	393	20	373	2	1 290	1 284	67	1 217	6
Sem declaração	-	-	-	-	-	-	-	-	-	-
Iluminação pública										
Existe	628	626	28	598	2	2 048	2 042	99	1 943	6
Não existe	25	25	-	25	-	80	80	-	80	-
Sem declaração	-	-	-	-	-	-	-	-	-	-
Pavimentação										
Existe	547	545	20	525	2	1 773	1 767	66	1 701	6
Não existe	106	106	8	98	-	355	355	33	322	-
Sem declaração	-	-	-	-	-	-	-	-	-	-
Calçada										
Existe	392	392	17	375	-	1 263	1 263	57	1 206	-
Não existe	261	259	11	248	2	865	859	42	817	6
Sem declaração	-	-	-	-	-	-	-	-	-	-
Meio-fio / guia										
Existe	622	620	26	594	2	2 023	2 017	93	1 924	6
Não existe	31	31	2	29	-	105	105	6	99	-
Sem declaração	-	-	-	-	-	-	-	-	-	-
Bueiro / boca de lobo										
Existe	4	4	-	4	-	10	10	-	10	-
Não existe	649	647	28	619	2	2 118	2 112	99	2 013	6
Sem declaração	-	-	-	-	-	-	-	-	-	-
Rampa para cadeirante										
Existe	79	79	3	76	-	270	270	9	261	-
Não existe	574	572	25	547	2	1 858	1 852	90	1 762	6
Sem declaração	-	-	-	-	-	-	-	-	-	-
Arborização										
Existe	587	585	23	562	2	1 900	1 894	83	1 811	6
Não existe	66	66	5	61	-	228	228	16	212	-
Sem declaração	-	-	-	-	-	-	-	-	-	-
Esgoto a céu aberto										
Existe	53	52	7	45	1	176	175	31	144	1
Não existe	600	599	21	578	1	1 952	1 947	68	1 879	5
Sem declaração	-	-	-	-	-	-	-	-	-	-
Lixo acumulado nos logradouros										
Existe	-	-	-	-	-	-	-	-	-	-
Não existe	653	651	28	623	2	2 128	2 122	99	2 023	6
Sem declaração	-	-	-	-	-	-	-	-	-	-
Ibiara	**1 146**	**1 070**	**1 069**	**1**	**76**	**3 665**	**3 425**	**3 422**	**3**	**240**
Identificação do logradouro										
Existe	592	587	587	-	5	1 841	1 817	1 817	-	24
Não existe	554	483	482	1	71	1 824	1 608	1 605	3	216
Sem declaração	-	-	-	-	-	-	-	-	-	-
Iluminação pública										
Existe	1 093	1 021	1 020	1	72	3 476	3 247	3 244	3	229
Não existe	53	49	49	-	4	189	178	178	-	11
Sem declaração	-	-	-	-	-	-	-	-	-	-
Pavimentação										
Existe	830	762	762	-	68	2 553	2 344	2 344	-	209
Não existe	316	308	307	1	8	1 112	1 081	1 078	3	31
Sem declaração	-	-	-	-	-	-	-	-	-	-
Calçada										
Existe	931	868	868	-	63	2 918	2 731	2 731	-	187
Não existe	215	202	201	1	13	747	694	691	3	53

ANUÁRIO ESTATÍSTICO DO ESTADO DA PARAÍBA - 2011 IDEME

II - Características Demográficas e Sociais

2.1 - Demografia

2.1.2 - Domicílios

2.1.2.2 - Características dos Domicílios e Entorno

Tabela 04 - Domicílios particulares permanentes e moradores em domicílios particulares permanentes, por destino do lixo, segundo as características do entorno nos municípios - Paraíba - 2010

Características do entorno e municípios	Domicílios particulares permanentes					Moradores em domicílios particulares permanentes				
	Total	Destino do lixo				Total	Destino do lixo			
		Coletado			Outro		Coletado			Outro
		Total	Diretamente por serviço de limpeza	Em caçamba de serviço de limpeza			Total	Diretamente por serviço de limpeza	Em caçamba de serviço de limpeza	
Sem declaração	-	-	-	-	-	-	-	-	-	-
Meio-fio / guia										
Existe	883	815	815	-	68	2 727	2 518	2 518	-	209
Não existe	263	255	254	1	8	938	907	904	3	31
Sem declaração	-	-	-	-	-	-	-	-	-	-
Bueiro / boca de lobo										
Existe	78	78	78	-	-	266	266	266	-	-
Não existe	1 068	992	991	1	76	3 399	3 159	3 156	3	240
Sem declaração	-	-	-	-	-	-	-	-	-	-
Rampa para cadeirante										
Existe	-	-	-	-	-	-	-	-	-	-
Não existe	1 146	1 070	1 069	1	76	3 665	3 425	3 422	3	240
Sem declaração	-	-	-	-	-	-	-	-	-	-
Arborização										
Existe	1 118	1 046	1 045	1	72	3 573	3 344	3 341	3	229
Não existe	28	24	24	-	4	92	81	81	-	11
Sem declaração	-	-	-	-	-	-	-	-	-	-
Esgoto a céu aberto										
Existe	234	232	232	-	2	793	789	789	-	4
Não existe	912	838	837	1	74	2 872	2 636	2 633	3	236
Sem declaração	-	-	-	-	-	-	-	-	-	-
Lixo acumulado nos logradouros										
Existe	29	29	29	-	-	101	101	101	-	-
Não existe	1 117	1 041	1 040	1	76	3 564	3 324	3 321	3	240
Sem declaração	-	-	-	-	-	-	-	-	-	-
Igaracy	**1 204**	**1 186**	**1 178**	**8**	**18**	**4 109**	**4 040**	**4 010**	**30**	**69**
Identificação do logradouro										
Existe	17	17	17	-	-	46	46	46	-	-
Não existe	1 187	1 169	1 161	8	18	4 063	3 994	3 964	30	69
Sem declaração	-	-	-	-	-	-	-	-	-	-
Iluminação pública										
Existe	1 159	1 149	1 141	8	10	3 951	3 913	3 883	30	38
Não existe	45	37	37	-	8	158	127	127	-	31
Sem declaração	-	-	-	-	-	-	-	-	-	-
Pavimentação										
Existe	653	650	649	1	3	2 196	2 186	2 184	2	10
Não existe	551	536	529	7	15	1 913	1 854	1 826	28	59
Sem declaração	-	-	-	-	-	-	-	-	-	-
Calçada										
Existe	790	790	789	1	-	2 639	2 639	2 637	2	-
Não existe	414	396	389	7	18	1 470	1 401	1 373	28	69
Sem declaração	-	-	-	-	-	-	-	-	-	-
Meio-fio / guia										
Existe	647	644	643	1	3	2 156	2 146	2 144	2	10
Não existe	557	542	535	7	15	1 953	1 894	1 866	28	59
Sem declaração	-	-	-	-	-	-	-	-	-	-
Bueiro / boca de lobo										
Existe	25	25	25	-	-	78	78	78	-	-
Não existe	1 179	1 161	1 153	8	18	4 031	3 962	3 932	30	69
Sem declaração	-	-	-	-	-	-	-	-	-	-
Rampa para cadeirante										
Existe	6	6	6	-	-	18	18	18	-	-
Não existe	1 198	1 180	1 172	8	18	4 091	4 022	3 992	30	69
Sem declaração	-	-	-	-	-	-	-	-	-	-
Arborização										
Existe	1 098	1 089	1 081	8	9	3 735	3 703	3 673	30	32
Não existe	106	97	97	-	9	374	337	337	-	37
Sem declaração	-	-	-	-	-	-	-	-	-	-
Esgoto a céu aberto										
Existe	28	26	26	-	2	117	111	111	-	6

ANUÁRIO ESTATÍSTICO DO ESTADO DA PARAÍBA - 2011 IDEME

II - Características Demográficas e Sociais

2.1 - Demografia

2.1.2 - Domicílios

2.1.2.2 - Características dos Domicílios e Entorno

Tabela 04 - Domicílios particulares permanentes e moradores em domicílios particulares permanentes, por destino do lixo, segundo as características do entorno nos municípios - Paraíba - 2010

Características do entorno e municípios	Domicílios particulares permanentes					Moradores em domicílios particulares permanentes				
	Total	Destino do lixo				Total	Destino do lixo			
		Coletado			Outro		Coletado			Outro
		Total	Diretamente por serviço de limpeza	Em caçamba de serviço de limpeza			Total	Diretamente por serviço de limpeza	Em caçamba de serviço de limpeza	
Não existe	1 176	1 160	1 152	8	16	3 992	3 929	3 899	30	63
Sem declaração	-	-	-	-	-	-	-	-	-	-
Lixo acumulado nos logradouros										
Existe	-	-	-	-	-	-	-	-	-	-
Não existe	1 204	1 186	1 178	8	18	4 109	4 040	4 010	30	69
Sem declaração	-	-	-	-	-	-	-	-	-	-
Imaculada	**1 410**	**1 257**	**40**	**1 217**	**153**	**5 060**	**4 499**	**144**	**4 355**	**561**
Identificação do logradouro										
Existe	974	883	28	855	91	3 478	3 144	100	3 044	334
Não existe	436	374	12	362	62	1 582	1 355	44	1 311	227
Sem declaração	-	-	-	-	-	-	-	-	-	-
Iluminação pública										
Existe	1 374	1 234	40	1 194	140	4 937	4 417	144	4 273	520
Não existe	36	23	-	23	13	123	82	-	82	41
Sem declaração	-	-	-	-	-	-	-	-	-	-
Pavimentação										
Existe	879	835	12	823	44	3 098	2 954	36	2 918	144
Não existe	531	422	28	394	109	1 962	1 545	108	1 437	417
Sem declaração	-	-	-	-	-	-	-	-	-	-
Calçada										
Existe	1 197	1 096	35	1 061	101	4 285	3 914	129	3 785	371
Não existe	213	161	5	156	52	775	585	15	570	190
Sem declaração	-	-	-	-	-	-	-	-	-	-
Meio-fio / guia										
Existe	895	851	13	838	44	3 158	3 014	39	2 975	144
Não existe	515	406	27	379	109	1 902	1 485	105	1 380	417
Sem declaração	-	-	-	-	-	-	-	-	-	-
Bueiro / boca de lobo										
Existe	80	78	-	78	2	261	256	-	256	5
Não existe	1 330	1 179	40	1 139	151	4 799	4 243	144	4 099	556
Sem declaração	-	-	-	-	-	-	-	-	-	-
Rampa para cadeirante										
Existe	-	-	-	-	-	-	-	-	-	-
Não existe	1 410	1 257	40	1 217	153	5 060	4 499	144	4 355	561
Sem declaração	-	-	-	-	-	-	-	-	-	-
Arborização										
Existe	1 214	1 098	40	1 058	116	4 372	3 934	144	3 790	438
Não existe	196	159	-	159	37	688	565	-	565	123
Sem declaração	-	-	-	-	-	-	-	-	-	-
Esgoto a céu aberto										
Existe	378	311	7	304	67	1 415	1 174	27	1 147	241
Não existe	1 032	946	33	913	86	3 645	3 325	117	3 208	320
Sem declaração	-	-	-	-	-	-	-	-	-	-
Lixo acumulado nos logradouros										
Existe	330	275	7	268	55	1 210	1 013	27	986	197
Não existe	1 080	982	33	949	98	3 850	3 486	117	3 369	364
Sem declaração	-	-	-	-	-	-	-	-	-	-
Ingá	**3 433**	**3 365**	**2 151**	**1 214**	**68**	**11 542**	**11 305**	**7 170**	**4 135**	**237**
Identificação do logradouro										
Existe	887	874	547	327	13	2 867	2 829	1 742	1 087	38
Não existe	2 540	2 485	1 602	883	55	8 654	8 455	5 423	3 032	199
Sem declaração	6	6	2	4	-	21	21	5	16	-
Iluminação pública										
Existe	3 350	3 293	2 113	1 180	57	11 248	11 056	7 051	4 005	192
Não existe	77	66	36	30	11	273	228	114	114	45
Sem declaração	6	6	2	4	-	21	21	5	16	-
Pavimentação										
Existe	3 086	3 050	2 040	1 010	36	10 364	10 242	6 821	3 421	122
Não existe	341	309	109	200	32	1 157	1 042	344	698	115
Sem declaração	6	6	2	4	-	21	21	5	16	-

ANUÁRIO ESTATÍSTICO DO ESTADO DA PARAÍBA - 2011

II - Características Demográficas e Sociais

2.1 - Demografia

2.1.2 - Domicílios

2.1.2.2 - Características dos Domicílios e Entorno

Tabela 04 - Domicílios particulares permanentes e moradores em domicílios particulares permanentes, por destino do lixo, segundo as características do entorno nos municípios - Paraíba - 2010

Características do entorno e municípios	Domicílios particulares permanentes					Moradores em domicílios particulares permanentes				
	Total	Destino do lixo				Total	Destino do lixo			
		Coletado			Outro		Coletado			Outro
		Total	Diretamente por serviço de limpeza	Em caçamba de serviço de limpeza			Total	Diretamente por serviço de limpeza	Em caçamba de serviço de limpeza	
Calçada										
Existe	3 070	3 039	1 980	1 059	31	10 303	10 206	6 607	3 599	97
Não existe	357	320	169	151	37	1 218	1 078	558	520	140
Sem declaração	6	6	2	4	-	21	21	5	16	-
Meio-fio / guia										
Existe	3 133	3 099	2 053	1 046	34	10 503	10 391	6 846	3 545	112
Não existe	294	260	96	164	34	1 018	893	319	574	125
Sem declaração	6	6	2	4	-	21	21	5	16	-
Bueiro / boca de lobo										
Existe	228	226	136	90	2	807	802	481	321	5
Não existe	3 199	3 133	2 013	1 120	66	10 714	10 482	6 684	3 798	232
Sem declaração	6	6	2	4	-	21	21	5	16	-
Rampa para cadeirante										
Existe	12	12	1	11	-	37	37	1	36	-
Não existe	3 415	3 347	2 148	1 199	68	11 484	11 247	7 164	4 083	237
Sem declaração	6	6	2	4	-	21	21	5	16	-
Arborização										
Existe	2 845	2 780	1 752	1 028	65	9 540	9 312	5 799	3 513	228
Não existe	582	579	397	182	3	1 981	1 972	1 366	606	9
Sem declaração	6	6	2	4	-	21	21	5	16	-
Esgoto a céu aberto										
Existe	2 617	2 574	1 611	963	43	8 903	8 755	5 434	3 321	148
Não existe	810	785	538	247	25	2 618	2 529	1 731	798	89
Sem declaração	6	6	2	4	-	21	21	5	16	-
Lixo acumulado nos logradouros										
Existe	137	125	59	66	12	461	406	176	230	55
Não existe	3 290	3 234	2 090	1 144	56	11 060	10 878	6 989	3 889	182
Sem declaração	6	6	2	4	-	21	21	5	16	-
Itabaiana	**6 110**	**5 657**	**5 322**	**335**	**453**	**19 710**	**18 141**	**17 081**	**1 060**	**1 569**
Identificação do logradouro										
Existe	3 982	3 699	3 491	208	283	12 841	11 830	11 176	654	1 011
Não existe	2 028	1 870	1 773	97	158	6 553	6 033	5 724	309	520
Sem declaração	100	88	58	30	12	316	278	181	97	38
Iluminação pública										
Existe	5 928	5 515	5 230	285	413	19 169	17 722	16 811	911	1 447
Não existe	82	54	34	20	28	225	141	89	52	84
Sem declaração	100	88	58	30	12	316	278	181	97	38
Pavimentação										
Existe	4 503	4 393	4 148	245	110	14 407	14 052	13 277	775	355
Não existe	1 507	1 176	1 116	60	331	4 987	3 811	3 623	188	1 176
Sem declaração	100	88	58	30	12	316	278	181	97	38
Calçada										
Existe	722	718	686	32	4	2 355	2 339	2 240	99	16
Não existe	5 288	4 851	4 578	273	437	17 039	15 524	14 660	864	1 515
Sem declaração	100	88	58	30	12	316	278	181	97	38
Meio-fio / guia										
Existe	4 405	4 299	4 056	243	106	14 104	13 755	12 981	774	349
Não existe	1 605	1 270	1 208	62	335	5 290	4 108	3 919	189	1 182
Sem declaração	100	88	58	30	12	316	278	181	97	38
Bueiro / boca de lobo										
Existe	1 248	1 223	1 077	146	25	4 089	3 995	3 536	459	94
Não existe	4 762	4 346	4 187	159	416	15 305	13 868	13 364	504	1 437
Sem declaração	100	88	58	30	12	316	278	181	97	38
Rampa para cadeirante										
Existe	60	60	60	-	-	187	187	187	-	-
Não existe	5 950	5 509	5 204	305	441	19 207	17 676	16 713	963	1 531
Sem declaração	100	88	58	30	12	316	278	181	97	38
Arborização										
Existe	4 179	3 900	3 722	178	279	13 569	12 593	12 004	589	976
Não existe	1 831	1 669	1 542	127	162	5 825	5 270	4 896	374	555

ANUÁRIO ESTATÍSTICO DO ESTADO DA PARAÍBA - 2011

II - Características Demográficas e Sociais

2.1 - Demografia

2.1.2 - Domicílios

2.1.2.2 - Características dos Domicílios e Entorno

Tabela 04 - Domicílios particulares permanentes e moradores em domicílios particulares permanentes, por destino do lixo, segundo as características do entorno nos municípios - Paraíba - 2010

Características do entorno e municípios	Domicílios particulares permanentes					Moradores em domicílios particulares permanentes				
	Total	Destino do lixo				Total	Destino do lixo			
		Coletado			Outro		Coletado			Outro
		Total	Diretamente por serviço de limpeza	Em caçamba de serviço de limpeza			Total	Diretamente por serviço de limpeza	Em caçamba de serviço de limpeza	
Sem declaração	100	88	58	30	12	316	278	181	97	38
Esgoto a céu aberto										
Existe	1 653	1 564	1 544	20	89	5 321	5 054	4 984	70	267
Não existe	4 357	4 005	3 720	285	352	14 073	12 809	11 916	893	1 264
Sem declaração	100	88	58	30	12	316	278	181	97	38
Lixo acumulado nos logradouros										
Existe	51	35	35	-	16	147	95	95	-	52
Não existe	5 959	5 534	5 229	305	425	19 247	17 768	16 805	963	1 479
Sem declaração	100	88	58	30	12	316	278	181	97	38
Itaporanga	**5 044**	**4 850**	**4 013**	**837**	**194**	**17 575**	**16 856**	**13 915**	**2 941**	**719**
Identificação do logradouro										
Existe	2 670	2 643	2 221	422	27	9 254	9 168	7 732	1 436	86
Não existe	2 374	2 207	1 792	415	167	8 321	7 688	6 183	1 505	633
Sem declaração	-	-	-	-	-	-	-	-	-	-
Iluminação pública										
Existe	4 847	4 683	3 921	762	164	16 891	16 285	13 639	2 646	606
Não existe	197	167	92	75	30	684	571	276	295	113
Sem declaração	-	-	-	-	-	-	-	-	-	-
Pavimentação										
Existe	3 633	3 609	3 142	467	24	12 304	12 233	10 685	1 548	71
Não existe	1 411	1 241	871	370	170	5 271	4 623	3 230	1 393	648
Sem declaração	-	-	-	-	-	-	-	-	-	-
Calçada										
Existe	4 453	4 384	3 703	681	69	15 339	15 098	12 751	2 347	241
Não existe	591	466	310	156	125	2 236	1 758	1 164	594	478
Sem declaração	-	-	-	-	-	-	-	-	-	-
Meio-fio / guia										
Existe	3 603	3 559	3 098	461	44	12 275	12 118	10 569	1 549	157
Não existe	1 441	1 291	915	376	150	5 300	4 738	3 346	1 392	562
Sem declaração	-	-	-	-	-	-	-	-	-	-
Bueiro / boca de lobo										
Existe	342	339	320	19	3	1 164	1 153	1 091	62	11
Não existe	4 702	4 511	3 693	818	191	16 411	15 703	12 824	2 879	708
Sem declaração	-	-	-	-	-	-	-	-	-	-
Rampa para cadeirante										
Existe	16	16	13	3	-	58	58	50	8	-
Não existe	5 028	4 834	4 000	834	194	17 517	16 798	13 865	2 933	719
Sem declaração	-	-	-	-	-	-	-	-	-	-
Arborização										
Existe	4 290	4 135	3 461	674	155	15 082	14 508	12 102	2 406	574
Não existe	754	715	552	163	39	2 493	2 348	1 813	535	145
Sem declaração	-	-	-	-	-	-	-	-	-	-
Esgoto a céu aberto										
Existe	437	374	246	128	63	1 612	1 382	908	474	230
Não existe	4 607	4 476	3 767	709	131	15 963	15 474	13 007	2 467	489
Sem declaração	-	-	-	-	-	-	-	-	-	-
Lixo acumulado nos logradouros										
Existe	82	77	57	20	5	271	261	187	74	10
Não existe	4 962	4 773	3 956	817	189	17 304	16 595	13 728	2 867	709
Sem declaração	-	-	-	-	-	-	-	-	-	-
Itapororoca	**3 188**	**3 124**	**3 067**	**57**	**64**	**10 852**	**10 640**	**10 445**	**195**	**212**
Identificação do logradouro										
Existe	699	691	690	1	8	2 309	2 290	2 287	3	19
Não existe	2 486	2 431	2 375	56	55	8 533	8 345	8 153	192	188
Sem declaração	3	2	2	-	1	10	5	5	-	5
Iluminação pública										
Existe	2 626	2 573	2 542	31	53	8 892	8 721	8 622	99	171
Não existe	559	549	523	26	10	1 950	1 914	1 818	96	36
Sem declaração	3	2	2	-	1	10	5	5	-	5
Pavimentação										

ANUÁRIO ESTATÍSTICO DO ESTADO DA PARAÍBA - 2011 IDEME

II - Características Demográficas e Sociais

2.1 - Demografia

2.1.2 - Domicílios

2.1.2.2 - Características dos Domicílios e Entorno

Tabela 04 - Domicílios particulares permanentes e moradores em domicílios particulares permanentes, por destino do lixo, segundo as características do entorno nos municípios - Paraíba - 2010

Características do entorno e municípios	Domicílios particulares permanentes					Moradores em domicílios particulares permanentes				
	Total	Destino do lixo				Total	Destino do lixo			
		Coletado			Outro		Coletado			Outro
		Total	Diretamente por serviço de limpeza	Em caçamba de serviço de limpeza			Total	Diretamente por serviço de limpeza	Em caçamba de serviço de limpeza	
Existe	1 698	1 677	1 663	14	21	5 644	5 588	5 543	45	56
Não existe	1 487	1 445	1 402	43	42	5 198	5 047	4 897	150	151
Sem declaração	3	2	2	-	1	10	5	5	-	5
Calçada										
Existe	1 726	1 709	1 698	11	17	5 696	5 652	5 616	36	44
Não existe	1 459	1 413	1 367	46	46	5 146	4 983	4 824	159	163
Sem declaração	3	2	2	-	1	10	5	5	-	5
Meio-fio / guia										
Existe	1 747	1 726	1 716	10	21	5 789	5 730	5 698	32	59
Não existe	1 438	1 396	1 349	47	42	5 053	4 905	4 742	163	148
Sem declaração	3	2	2	-	1	10	5	5	-	5
Bueiro / boca de lobo										
Existe	777	764	763	1	13	2 613	2 573	2 572	1	40
Não existe	2 408	2 358	2 302	56	50	8 229	8 062	7 868	194	167
Sem declaração	3	2	2	-	1	10	5	5	-	5
Rampa para cadeirante										
Existe	45	43	43	-	2	150	145	145	-	5
Não existe	3 140	3 079	3 022	57	61	10 692	10 490	10 295	195	202
Sem declaração	3	2	2	-	1	10	5	5	-	5
Arborização										
Existe	2 530	2 480	2 443	37	50	8 600	8 440	8 310	130	160
Não existe	655	642	622	20	13	2 242	2 195	2 130	65	47
Sem declaração	3	2	2	-	1	10	5	5	-	5
Esgoto a céu aberto										
Existe	2 480	2 445	2 402	43	35	8 494	8 377	8 227	150	117
Não existe	705	677	663	14	28	2 348	2 258	2 213	45	90
Sem declaração	3	2	2	-	1	10	5	5	-	5
Lixo acumulado nos logradouros										
Existe	174	170	169	1	4	630	615	610	5	15
Não existe	3 011	2 952	2 896	56	59	10 212	10 020	9 830	190	192
Sem declaração	3	2	2	-	1	10	5	5	-	5
Itatuba	**1 426**	**1 341**	**1 213**	**128**	**85**	**5 066**	**4 770**	**4 341**	**429**	**296**
Identificação do logradouro										
Existe	570	515	453	62	55	2 015	1 828	1 606	222	187
Não existe	856	826	760	66	30	3 051	2 942	2 735	207	109
Sem declaração	-	-	-	-	-	-	-	-	-	-
Iluminação pública										
Existe	1 395	1 311	1 183	128	84	4 925	4 633	4 204	429	292
Não existe	31	30	30	-	1	141	137	137	-	4
Sem declaração	-	-	-	-	-	-	-	-	-	-
Pavimentação										
Existe	939	873	772	101	66	3 295	3 060	2 732	328	235
Não existe	487	468	441	27	19	1 771	1 710	1 609	101	61
Sem declaração	-	-	-	-	-	-	-	-	-	-
Calçada										
Existe	375	364	328	36	11	1 244	1 209	1 085	124	35
Não existe	1 051	977	885	92	74	3 822	3 561	3 256	305	261
Sem declaração	-	-	-	-	-	-	-	-	-	-
Meio-fio / guia										
Existe	940	874	773	101	66	3 303	3 068	2 740	328	235
Não existe	486	467	440	27	19	1 763	1 702	1 601	101	61
Sem declaração	-	-	-	-	-	-	-	-	-	-
Bueiro / boca de lobo										
Existe	116	114	108	6	2	409	405	384	21	4
Não existe	1 310	1 227	1 105	122	83	4 657	4 365	3 957	408	292
Sem declaração	-	-	-	-	-	-	-	-	-	-
Rampa para cadeirante										
Existe	3	3	3	-	-	11	11	11	-	-
Não existe	1 423	1 338	1 210	128	85	5 055	4 759	4 330	429	296
Sem declaração	-	-	-	-	-	-	-	-	-	-

ANUÁRIO ESTATÍSTICO DO ESTADO DA PARAÍBA - 2011 IDEME

II - Características Demográficas e Sociais

2.1 - Demografia

2.1.2 - Domicílios

2.1.2.2 - Características dos Domicílios e Entorno

Tabela 04 - Domicílios particulares permanentes e moradores em domicílios particulares permanentes, por destino do lixo, segundo as características do entorno nos municípios - Paraíba - 2010

Características do entorno e municípios	Domicílios particulares permanentes					Moradores em domicílios particulares permanentes				
	Total	Destino do lixo				Total	Destino do lixo			
		Coletado			Outro		Coletado			Outro
		Total	Diretamente por serviço de limpeza	Em caçamba de serviço de limpeza			Total	Diretamente por serviço de limpeza	Em caçamba de serviço de limpeza	
Arborização										
Existe	1 313	1 239	1 116	123	74	4 679	4 421	4 006	415	258
Não existe	113	102	97	5	11	387	349	335	14	38
Sem declaração	-	-	-	-	-	-	-	-	-	-
Esgoto a céu aberto										
Existe	954	877	801	76	77	3 476	3 200	2 943	257	276
Não existe	472	464	412	52	8	1 590	1 570	1 398	172	20
Sem declaração	-	-	-	-	-	-	-	-	-	-
Lixo acumulado nos logradouros										
Existe	65	47	34	13	18	240	174	120	54	66
Não existe	1 361	1 294	1 179	115	67	4 826	4 596	4 221	375	230
Sem declaração	-	-	-	-	-	-	-	-	-	-
Jacaraú	**2 434**	**2 212**	**2 102**	**110**	**222**	**7 995**	**7 304**	**6 935**	**369**	**691**
Identificação do logradouro										
Existe	807	805	804	1	2	2 575	2 568	2 564	4	7
Não existe	1 622	1 402	1 293	109	220	5 399	4 715	4 350	365	684
Sem declaração	5	5	5	-	-	21	21	21	-	-
Iluminação pública										
Existe	2 388	2 172	2 063	109	216	7 835	7 167	6 802	365	668
Não existe	41	35	34	1	6	139	116	112	4	23
Sem declaração	5	5	5	-	-	21	21	21	-	-
Pavimentação										
Existe	1 370	1 250	1 144	106	120	4 387	4 027	3 674	353	360
Não existe	1 059	957	953	4	102	3 587	3 256	3 240	16	331
Sem declaração	5	5	5	-	-	21	21	21	-	-
Calçada										
Existe	1 081	1 067	1 047	20	14	3 459	3 416	3 354	62	43
Não existe	1 348	1 140	1 050	90	208	4 515	3 867	3 560	307	648
Sem declaração	5	5	5	-	-	21	21	21	-	-
Meio-fio / guia										
Existe	1 401	1 310	1 242	68	91	4 540	4 258	4 038	220	282
Não existe	1 028	897	855	42	131	3 434	3 025	2 876	149	409
Sem declaração	5	5	5	-	-	21	21	21	-	-
Bueiro / boca de lobo										
Existe	179	178	178	-	1	582	575	575	-	7
Não existe	2 250	2 029	1 919	110	221	7 392	6 708	6 339	369	684
Sem declaração	5	5	5	-	-	21	21	21	-	-
Rampa para cadeirante										
Existe	99	99	98	1	-	308	308	306	2	-
Não existe	2 330	2 108	1 999	109	222	7 666	6 975	6 608	367	691
Sem declaração	5	5	5	-	-	21	21	21	-	-
Arborização										
Existe	2 133	1 920	1 811	109	213	6 959	6 295	5 930	365	664
Não existe	296	287	286	1	9	1 015	988	984	4	27
Sem declaração	5	5	5	-	-	21	21	21	-	-
Esgoto a céu aberto										
Existe	983	925	888	37	58	3 263	3 067	2 942	125	196
Não existe	1 446	1 282	1 209	73	164	4 711	4 216	3 972	244	495
Sem declaração	5	5	5	-	-	21	21	21	-	-
Lixo acumulado nos logradouros										
Existe	561	434	394	40	127	1 895	1 501	1 367	134	394
Não existe	1 868	1 773	1 703	70	95	6 079	5 782	5 547	235	297
Sem declaração	5	5	5	-	-	21	21	21	-	-
Jericó	**1 352**	**1 213**	**227**	**986**	**139**	**4 725**	**4 215**	**778**	**3 437**	**510**
Identificação do logradouro										
Existe	628	588	96	492	40	2 221	2 074	326	1 748	147
Não existe	724	625	131	494	99	2 504	2 141	452	1 689	363
Sem declaração	-	-	-	-	-	-	-	-	-	-
Iluminação pública										
Existe	1 337	1 204	226	978	133	4 665	4 185	775	3 410	480

ANUÁRIO ESTATÍSTICO DO ESTADO DA PARAÍBA - 2011

II - Características Demográficas e Sociais

2.1 - Demografia

2.1.2 - Domicílios

2.1.2.2 - Características dos Domicílios e Entorno

Tabela 04 - Domicílios particulares permanentes e moradores em domicílios particulares permanentes, por destino do lixo, segundo as características do entorno nos municípios - Paraíba - 2010

Características do entorno e municípios	Domicílios particulares permanentes					Moradores em domicílios particulares permanentes				
	Total	Destino do lixo				Total	Destino do lixo			
		Coletado			Outro		Coletado			Outro
		Total	Diretamente por serviço de limpeza	Em caçamba de serviço de limpeza			Total	Diretamente por serviço de limpeza	Em caçamba de serviço de limpeza	
Não existe	15	9	1	8	6	60	30	3	27	30
Sem declaração	-	-	-	-	-	-	-	-	-	-
Pavimentação										
Existe	988	938	162	776	50	3 467	3 289	563	2 726	178
Não existe	364	275	65	210	89	1 258	926	215	711	332
Sem declaração	-	-	-	-	-	-	-	-	-	-
Calçada										
Existe	898	873	134	739	25	3 164	3 075	472	2 603	89
Não existe	454	340	93	247	114	1 561	1 140	306	834	421
Sem declaração	-	-	-	-	-	-	-	-	-	-
Meio-fio / guia										
Existe	913	886	140	746	27	3 222	3 124	493	2 631	98
Não existe	439	327	87	240	112	1 503	1 091	285	806	412
Sem declaração	-	-	-	-	-	-	-	-	-	-
Bueiro / boca de lobo										
Existe	106	101	12	89	5	373	353	43	310	20
Não existe	1 246	1 112	215	897	134	4 352	3 862	735	3 127	490
Sem declaração	-	-	-	-	-	-	-	-	-	-
Rampa para cadeirante										
Existe	1	1	-	1	-	5	5	-	5	-
Não existe	1 351	1 212	227	985	139	4 720	4 210	778	3 432	510
Sem declaração	-	-	-	-	-	-	-	-	-	-
Arborização										
Existe	1 323	1 197	226	971	126	4 623	4 169	775	3 394	454
Não existe	29	16	1	15	13	102	46	3	43	56
Sem declaração	-	-	-	-	-	-	-	-	-	-
Esgoto a céu aberto										
Existe	624	503	128	375	121	2 160	1 716	439	1 277	444
Não existe	728	710	99	611	18	2 565	2 499	339	2 160	66
Sem declaração	-	-	-	-	-	-	-	-	-	-
Lixo acumulado nos logradouros										
Existe	356	294	92	202	62	1 214	998	313	685	216
Não existe	996	919	135	784	77	3 511	3 217	465	2 752	294
Sem declaração	-	-	-	-	-	-	-	-	-	-
João Pessoa	**204 309**	**202 959**	**198 320**	**4 639**	**1 350**	**686 597**	**681 676**	**666 819**	**14 857**	**4 921**
Identificação do logradouro										
Existe	85 113	84 921	83 235	1 686	192	285 167	284 434	279 270	5 164	733
Não existe	118 620	117 498	114 556	2 942	1 122	399 490	395 427	385 763	9 664	4 063
Sem declaração	576	540	529	11	36	1 940	1 815	1 786	29	125
Iluminação pública										
Existe	200 335	199 281	194 894	4 387	1 054	673 336	669 491	655 380	14 111	3 845
Não existe	3 398	3 138	2 897	241	260	11 321	10 370	9 653	717	951
Sem declaração	576	540	529	11	36	1 940	1 815	1 786	29	125
Pavimentação										
Existe	138 578	138 186	135 380	2 806	392	458 301	456 877	448 279	8 598	1 424
Não existe	65 155	64 233	62 411	1 822	922	226 356	222 984	216 754	6 230	3 372
Sem declaração	576	540	529	11	36	1 940	1 815	1 786	29	125
Calçada										
Existe	155 844	155 534	152 781	2 753	310	516 621	515 562	507 171	8 391	1 059
Não existe	47 889	46 885	45 010	1 875	1 004	168 036	164 299	157 862	6 437	3 737
Sem declaração	576	540	529	11	36	1 940	1 815	1 786	29	125
Meio-fio / guia										
Existe	154 197	153 853	150 999	2 854	344	513 388	512 151	503 393	8 758	1 237
Não existe	49 536	48 566	46 792	1 774	970	171 269	167 710	161 640	6 070	3 559
Sem declaração	576	540	529	11	36	1 940	1 815	1 786	29	125
Bueiro / boca de lobo										
Existe	60 849	60 752	59 304	1 448	97	200 274	199 908	195 652	4 256	366
Não existe	142 884	141 667	138 487	3 180	1 217	484 383	479 953	469 381	10 572	4 430
Sem declaração	576	540	529	11	36	1 940	1 815	1 786	29	125
Rampa para cadeirante										

ANUÁRIO ESTATÍSTICO DO ESTADO DA PARAÍBA - 2011 IDEME

II - Características Demográficas e Sociais

2.1 - Demografia

2.1.2 - Domicílios

2.1.2.2 - Características dos Domicílios e Entorno

Tabela 04 - Domicílios particulares permanentes e moradores em domicílios particulares permanentes, por destino do lixo, segundo as características do entorno nos municípios - Paraíba - 2010

Características do entorno e municípios	Domicílios particulares permanentes					Moradores em domicílios particulares permanentes				
	Total	Destino do lixo				Total	Destino do lixo			
		Coletado			Outro		Coletado			Outro
		Total	Diretamente por serviço de limpeza	Em caçamba de serviço de limpeza			Total	Diretamente por serviço de limpeza	Em caçamba de serviço de limpeza	
Existe	4 310	4 291	4 080	211	19	13 113	13 032	12 441	591	81
Não existe	199 423	198 128	193 711	4 417	1 295	671 544	666 829	652 592	14 237	4 715
Sem declaração	576	540	529	11	36	1 940	1 815	1 786	29	125
Arborização										
Existe	160 110	159 304	155 926	3 378	806	536 432	533 515	523 017	10 498	2 917
Não existe	43 623	43 115	41 865	1 250	508	148 225	146 346	142 016	4 330	1 879
Sem declaração	576	540	529	11	36	1 940	1 815	1 786	29	125
Esgoto a céu aberto										
Existe	31 352	30 905	30 046	859	447	111 165	109 488	106 590	2 898	1 677
Não existe	172 381	171 514	167 745	3 769	867	573 492	570 373	558 443	11 930	3 119
Sem declaração	576	540	529	11	36	1 940	1 815	1 786	29	125
Lixo acumulado nos logradouros										
Existe	11 157	10 857	10 350	507	300	39 009	37 890	36 196	1 694	1 119
Não existe	192 576	191 562	187 441	4 121	1 014	645 648	641 971	628 837	13 134	3 677
Sem declaração	576	540	529	11	36	1 940	1 815	1 786	29	125
Joca Claudino	**232**	**232**	**232**	**-**	**-**	**835**	**835**	**835**	**-**	**-**
Identificação do logradouro										
Existe	128	128	128	-	-	447	447	447	-	-
Não existe	104	104	104	-	-	388	388	388	-	-
Sem declaração	-	-	-	-	-	-	-	-	-	-
Iluminação pública										
Existe	232	232	232	-	-	835	835	835	-	-
Não existe	-	-	-	-	-	-	-	-	-	-
Sem declaração	-	-	-	-	-	-	-	-	-	-
Pavimentação										
Existe	171	171	171	-	-	604	604	604	-	-
Não existe	61	61	61	-	-	231	231	231	-	-
Sem declaração	-	-	-	-	-	-	-	-	-	-
Calçada										
Existe	173	173	173	-	-	615	615	615	-	-
Não existe	59	59	59	-	-	220	220	220	-	-
Sem declaração	-	-	-	-	-	-	-	-	-	-
Meio-fio / guia										
Existe	198	198	198	-	-	711	711	711	-	-
Não existe	34	34	34	-	-	124	124	124	-	-
Sem declaração	-	-	-	-	-	-	-	-	-	-
Bueiro / boca de lobo										
Existe	-	-	-	-	-	-	-	-	-	-
Não existe	232	232	232	-	-	835	835	835	-	-
Sem declaração	-	-	-	-	-	-	-	-	-	-
Rampa para cadeirante										
Existe	1	1	1	-	-	3	3	3	-	-
Não existe	231	231	231	-	-	832	832	832	-	-
Sem declaração	-	-	-	-	-	-	-	-	-	-
Arborização										
Existe	232	232	232	-	-	835	835	835	-	-
Não existe	-	-	-	-	-	-	-	-	-	-
Sem declaração	-	-	-	-	-	-	-	-	-	-
Esgoto a céu aberto										
Existe	10	10	10	-	-	43	43	43	-	-
Não existe	222	222	222	-	-	792	792	792	-	-
Sem declaração	-	-	-	-	-	-	-	-	-	-
Lixo acumulado nos logradouros										
Existe	-	-	-	-	-	-	-	-	-	-
Não existe	232	232	232	-	-	835	835	835	-	-
Sem declaração	-	-	-	-	-	-	-	-	-	-
Juarez Távora	**1 752**	**1 719**	**1 331**	**388**	**33**	**5 850**	**5 730**	**4 422**	**1 308**	**120**
Identificação do logradouro										
Existe	733	722	583	139	11	2 423	2 382	1 915	467	41
Não existe	1 019	997	748	249	22	3 427	3 348	2 507	841	79

ANUÁRIO ESTATÍSTICO DO ESTADO DA PARAÍBA - 2011 IDEME

II - Características Demográficas e Sociais

2.1 - Demografia

2.1.2 - Domicílios

2.1.2.2 - Características dos Domicílios e Entorno

Tabela 04 - Domicílios particulares permanentes e moradores em domicílios particulares permanentes, por destino do lixo, segundo as características do entorno nos municípios - Paraíba - 2010

Características do entorno e municípios	Domicílios particulares permanentes					Moradores em domicílios particulares permanentes				
	Total	Destino do lixo				Total	Destino do lixo			
		Coletado			Outro		Coletado			Outro
		Total	Diretamente por serviço de limpeza	Em caçamba de serviço de limpeza			Total	Diretamente por serviço de limpeza	Em caçamba de serviço de limpeza	
Sem declaração	-	-	-	-	-	-	-	-	-	-
Iluminação pública										
Existe	1 746	1 713	1 330	383	33	5 832	5 712	4 420	1 292	120
Não existe	6	6	1	5	-	18	18	2	16	-
Sem declaração	-	-	-	-	-	-	-	-	-	-
Pavimentação										
Existe	1 495	1 470	1 175	295	25	4 956	4 868	3 879	989	88
Não existe	257	249	156	93	8	894	862	543	319	32
Sem declaração	-	-	-	-	-	-	-	-	-	-
Calçada										
Existe	1 258	1 247	1 019	228	11	4 124	4 084	3 333	751	40
Não existe	494	472	312	160	22	1 726	1 646	1 089	557	80
Sem declaração	-	-	-	-	-	-	-	-	-	-
Meio-fio / guia										
Existe	1 289	1 274	1 034	240	15	4 212	4 161	3 374	787	51
Não existe	463	445	297	148	18	1 638	1 569	1 048	521	69
Sem declaração	-	-	-	-	-	-	-	-	-	-
Bueiro / boca de lobo										
Existe	551	546	485	61	5	1 879	1 860	1 665	195	19
Não existe	1 201	1 173	846	327	28	3 971	3 870	2 757	1 113	101
Sem declaração	-	-	-	-	-	-	-	-	-	-
Rampa para cadeirante										
Existe	62	62	54	8	-	199	199	174	25	-
Não existe	1 690	1 657	1 277	380	33	5 651	5 531	4 248	1 283	120
Sem declaração	-	-	-	-	-	-	-	-	-	-
Arborização										
Existe	1 481	1 451	1 173	278	30	4 971	4 868	3 904	964	103
Não existe	271	268	158	110	3	879	862	518	344	17
Sem declaração	-	-	-	-	-	-	-	-	-	-
Esgoto a céu aberto										
Existe	1 625	1 597	1 262	335	28	5 419	5 322	4 198	1 124	97
Não existe	127	122	69	53	5	431	408	224	184	23
Sem declaração	-	-	-	-	-	-	-	-	-	-
Lixo acumulado nos logradouros										
Existe	-	-	-	-	-	-	-	-	-	-
Não existe	1 752	1 719	1 331	388	33	5 850	5 730	4 422	1 308	120
Sem declaração	-	-	-	-	-	-	-	-	-	-
Juazeirinho	**2 595**	**2 410**	**1 933**	**477**	**185**	**9 100**	**8 429**	**6 712**	**1 717**	**671**
Identificação do logradouro										
Existe	872	846	647	199	26	3 031	2 932	2 229	703	99
Não existe	1 715	1 562	1 284	278	153	6 041	5 489	4 475	1 014	552
Sem declaração	8	2	2	-	6	28	8	8	-	20
Iluminação pública										
Existe	2 532	2 366	1 905	461	166	8 854	8 260	6 610	1 650	594
Não existe	55	42	26	16	13	218	161	94	67	57
Sem declaração	8	2	2	-	6	28	8	8	-	20
Pavimentação										
Existe	1 792	1 759	1 521	238	33	6 158	6 030	5 189	841	128
Não existe	795	649	410	239	146	2 914	2 391	1 515	876	523
Sem declaração	8	2	2	-	6	28	8	8	-	20
Calçada										
Existe	1 982	1 931	1 560	371	51	6 812	6 647	5 318	1 329	165
Não existe	605	477	371	106	128	2 260	1 774	1 386	388	486
Sem declaração	8	2	2	-	6	28	8	8	-	20
Meio-fio / guia										
Existe	2 016	1 965	1 641	324	51	6 969	6 790	5 625	1 165	179
Não existe	571	443	290	153	128	2 103	1 631	1 079	552	472
Sem declaração	8	2	2	-	6	28	8	8	-	20
Bueiro / boca de lobo										
Existe	85	82	60	22	3	271	264	204	60	7

ANUÁRIO ESTATÍSTICO DO ESTADO DA PARAÍBA - 2011 IDEME

II - Características Demográficas e Sociais

2.1 - Demografia

2.1.2 - Domicílios

2.1.2.2 - Características dos Domicílios e Entorno

Tabela 04 - Domicílios particulares permanentes e moradores em domicílios particulares permanentes, por destino do lixo, segundo as características do entorno nos municípios - Paraíba - 2010

Características do entorno e municípios	Domicílios particulares permanentes					Moradores em domicílios particulares permanentes				
	Total	Destino do lixo				Total	Destino do lixo			
		Coletado			Outro		Coletado			Outro
		Total	Diretamente por serviço de limpeza	Em caçamba de serviço de limpeza			Total	Diretamente por serviço de limpeza	Em caçamba de serviço de limpeza	
Não existe	2 502	2 326	1 871	455	176	8 801	8 157	6 500	1 657	644
Sem declaração	8	2	2	-	6	28	8	8	-	20
Rampa para cadeirante										
Existe	30	28	24	4	2	103	94	82	12	9
Não existe	2 557	2 380	1 907	473	177	8 969	8 327	6 622	1 705	642
Sem declaração	8	2	2	-	6	28	8	8	-	20
Arborização										
Existe	2 057	1 950	1 626	324	107	7 195	6 783	5 638	1 145	412
Não existe	530	458	305	153	72	1 877	1 638	1 066	572	239
Sem declaração	8	2	2	-	6	28	8	8	-	20
Esgoto a céu aberto										
Existe	211	189	120	69	22	772	684	417	267	88
Não existe	2 376	2 219	1 811	408	157	8 300	7 737	6 287	1 450	563
Sem declaração	8	2	2	-	6	28	8	8	-	20
Lixo acumulado nos logradouros										
Existe	166	132	79	53	34	599	465	289	176	134
Não existe	2 421	2 276	1 852	424	145	8 473	7 956	6 415	1 541	517
Sem declaração	8	2	2	-	6	28	8	8	-	20
Junco do Seridó	**1 280**	**1 275**	**1 144**	**131**	**5**	**4 367**	**4 345**	**3 909**	**436**	**22**
Identificação do logradouro										
Existe	192	192	164	28	-	628	628	545	83	-
Não existe	1 081	1 076	973	103	5	3 713	3 691	3 338	353	22
Sem declaração	7	7	7	-	-	26	26	26	-	-
Iluminação pública										
Existe	1 170	1 165	1 040	125	5	3 988	3 966	3 554	412	22
Não existe	103	103	97	6	-	353	353	329	24	-
Sem declaração	7	7	7	-	-	26	26	26	-	-
Pavimentação										
Existe	565	562	476	86	3	1 932	1 918	1 635	283	14
Não existe	708	706	661	45	2	2 409	2 401	2 248	153	8
Sem declaração	7	7	7	-	-	26	26	26	-	-
Calçada										
Existe	810	807	709	98	3	2 741	2 727	2 404	323	14
Não existe	463	461	428	33	2	1 600	1 592	1 479	113	8
Sem declaração	7	7	7	-	-	26	26	26	-	-
Meio-fio / guia										
Existe	582	579	495	84	3	1 998	1 984	1 707	277	14
Não existe	691	689	642	47	2	2 343	2 335	2 176	159	8
Sem declaração	7	7	7	-	-	26	26	26	-	-
Bueiro / boca de lobo										
Existe	25	25	25	-	-	95	95	95	-	-
Não existe	1 248	1 243	1 112	131	5	4 246	4 224	3 788	436	22
Sem declaração	7	7	7	-	-	26	26	26	-	-
Rampa para cadeirante										
Existe	23	23	16	7	-	76	76	61	15	-
Não existe	1 250	1 245	1 121	124	5	4 265	4 243	3 822	421	22
Sem declaração	7	7	7	-	-	26	26	26	-	-
Arborização										
Existe	910	908	798	110	2	3 077	3 068	2 709	359	9
Não existe	363	360	339	21	3	1 264	1 251	1 174	77	13
Sem declaração	7	7	7	-	-	26	26	26	-	-
Esgoto a céu aberto										
Existe	181	181	180	1	-	621	621	616	5	-
Não existe	1 092	1 087	957	130	5	3 720	3 698	3 267	431	22
Sem declaração	7	7	7	-	-	26	26	26	-	-
Lixo acumulado nos logradouros										
Existe	114	114	106	8	-	382	382	352	30	-
Não existe	1 159	1 154	1 031	123	5	3 959	3 937	3 531	406	22
Sem declaração	7	7	7	-	-	26	26	26	-	-
Juripiranga	**2 727**	**2 672**	**2 081**	**591**	**55**	**9 575**	**9 391**	**7 294**	**2 097**	**184**

ANUÁRIO ESTATÍSTICO DO ESTADO DA PARAÍBA - 2011

II - Características Demográficas e Sociais

2.1 - Demografia

2.1.2 - Domicílios

2.1.2.2 - Características dos Domicílios e Entorno

Tabela 04 - Domicílios particulares permanentes e moradores em domicílios particulares permanentes, por destino do lixo, segundo as características do entorno nos municípios - Paraíba - 2010

Características do entorno e municípios	Domicílios particulares permanentes					Moradores em domicílios particulares permanentes				
	Total	Destino do lixo				Total	Destino do lixo			
		Coletado			Outro		Coletado			Outro
		Total	Diretamente por serviço de limpeza	Em caçamba de serviço de limpeza			Total	Diretamente por serviço de limpeza	Em caçamba de serviço de limpeza	
Identificação do logradouro										
Existe	761	753	544	209	8	2 736	2 708	1 946	762	28
Não existe	1 964	1 917	1 535	382	47	6 833	6 677	5 342	1 335	156
Sem declaração	2	2	2	-	-	6	6	6	-	-
Iluminação pública										
Existe	2 722	2 668	2 077	591	54	9 559	9 378	7 281	2 097	181
Não existe	3	2	2	-	1	10	7	7	-	3
Sem declaração	2	2	2	-	-	6	6	6	-	-
Pavimentação										
Existe	1 748	1 739	1 443	296	9	5 967	5 939	4 920	1 019	28
Não existe	977	931	636	295	46	3 602	3 446	2 368	1 078	156
Sem declaração	2	2	2	-	-	6	6	6	-	-
Calçada										
Existe	1 913	1 904	1 533	371	9	6 526	6 497	5 227	1 270	29
Não existe	812	766	546	220	46	3 043	2 888	2 061	827	155
Sem declaração	2	2	2	-	-	6	6	6	-	-
Meio-fio / guia										
Existe	1 754	1 745	1 448	297	9	5 977	5 949	4 927	1 022	28
Não existe	971	925	631	294	46	3 592	3 436	2 361	1 075	156
Sem declaração	2	2	2	-	-	6	6	6	-	-
Bueiro / boca de lobo										
Existe	1 154	1 146	893	253	8	4 100	4 076	3 167	909	24
Não existe	1 571	1 524	1 186	338	47	5 469	5 309	4 121	1 188	160
Sem declaração	2	2	2	-	-	6	6	6	-	-
Rampa para cadeirante										
Existe	-	-	-	-	-	-	-	-	-	-
Não existe	2 725	2 670	2 079	591	55	9 569	9 385	7 288	2 097	184
Sem declaração	2	2	2	-	-	6	6	6	-	-
Arborização										
Existe	1 761	1 747	1 402	345	14	6 061	6 022	4 818	1 204	39
Não existe	964	923	677	246	41	3 508	3 363	2 470	893	145
Sem declaração	2	2	2	-	-	6	6	6	-	-
Esgoto a céu aberto										
Existe	645	637	347	290	8	2 331	2 305	1 259	1 046	26
Não existe	2 080	2 033	1 732	301	47	7 238	7 080	6 029	1 051	158
Sem declaração	2	2	2	-	-	6	6	6	-	-
Lixo acumulado nos logradouros										
Existe	12	12	12	-	-	40	40	40	-	-
Não existe	2 713	2 658	2 067	591	55	9 529	9 345	7 248	2 097	184
Sem declaração	2	2	2	-	-	6	6	6	-	-
Juru	**1 265**	**1 220**	**22**	**1 198**	**45**	**4 359**	**4 193**	**76**	**4 117**	**166**
Identificação do logradouro										
Existe	572	557	9	548	15	2 002	1 941	31	1 910	61
Não existe	682	652	13	639	30	2 314	2 209	45	2 164	105
Sem declaração	11	11	-	11	-	43	43	-	43	-
Iluminação pública										
Existe	1 220	1 180	22	1 158	40	4 211	4 061	76	3 985	150
Não existe	34	29	-	29	5	105	89	-	89	16
Sem declaração	11	11	-	11	-	43	43	-	43	-
Pavimentação										
Existe	937	923	20	903	14	3 166	3 123	65	3 058	43
Não existe	317	286	2	284	31	1 150	1 027	11	1 016	123
Sem declaração	11	11	-	11	-	43	43	-	43	-
Calçada										
Existe	1 062	1 026	21	1 005	36	3 628	3 492	69	3 423	136
Não existe	192	183	1	182	9	688	658	7	651	30
Sem declaração	11	11	-	11	-	43	43	-	43	-
Meio-fio / guia										
Existe	936	923	19	904	13	3 135	3 094	66	3 028	41
Não existe	318	286	3	283	32	1 181	1 056	10	1 046	125

ANUÁRIO ESTATÍSTICO DO ESTADO DA PARAÍBA - 2011 IDEME

II - Características Demográficas e Sociais

2.1 - Demografia

2.1.2 - Domicílios

2.1.2.2 - Características dos Domicílios e Entorno

Tabela 04 - Domicílios particulares permanentes e moradores em domicílios particulares permanentes, por destino do lixo, segundo as características do entorno nos municípios - Paraíba - 2010

Características do entorno e municípios	Domicílios particulares permanentes					Moradores em domicílios particulares permanentes				
	Total	Destino do lixo				Total	Destino do lixo			
		Coletado			Outro		Coletado			Outro
		Total	Diretamente por serviço de limpeza	Em caçamba de serviço de limpeza			Total	Diretamente por serviço de limpeza	Em caçamba de serviço de limpeza	
Sem declaração	11	11	-	11	-	43	43	-	43	-
Bueiro / boca de lobo										
Existe	142	140	2	138	2	506	503	11	492	3
Não existe	1 112	1 069	20	1 049	43	3 810	3 647	65	3 582	163
Sem declaração	11	11	-	11	-	43	43	-	43	-
Rampa para cadeirante										
Existe	-	-	-	-	-	-	-	-	-	-
Não existe	1 254	1 209	22	1 187	45	4 316	4 150	76	4 074	166
Sem declaração	11	11	-	11	-	43	43	-	43	-
Arborização										
Existe	1 153	1 118	22	1 096	35	3 974	3 835	76	3 759	139
Não existe	101	91	-	91	10	342	315	-	315	27
Sem declaração	11	11	-	11	-	43	43	-	43	-
Esgoto a céu aberto										
Existe	324	295	7	288	29	1 147	1 034	21	1 013	113
Não existe	930	914	15	899	16	3 169	3 116	55	3 061	53
Sem declaração	11	11	-	11	-	43	43	-	43	-
Lixo acumulado nos logradouros										
Existe	68	64	-	64	4	225	215	-	215	10
Não existe	1 186	1 145	22	1 123	41	4 091	3 935	76	3 859	156
Sem declaração	11	11	-	11	-	43	43	-	43	-
Lagoa	**676**	**632**	**624**	**8**	**44**	**2 304**	**2 159**	**2 127**	**32**	**145**
Identificação do logradouro										
Existe	375	366	364	2	9	1 246	1 219	1 211	8	27
Não existe	268	234	229	5	34	934	822	805	17	112
Sem declaração	33	32	31	1	1	124	118	111	7	6
Iluminação pública										
Existe	605	567	561	6	38	2 043	1 917	1 896	21	126
Não existe	38	33	32	1	5	137	124	120	4	13
Sem declaração	33	32	31	1	1	124	118	111	7	6
Pavimentação										
Existe	504	497	491	6	7	1 701	1 681	1 660	21	20
Não existe	139	103	102	1	36	479	360	356	4	119
Sem declaração	33	32	31	1	1	124	118	111	7	6
Calçada										
Existe	275	271	266	5	4	943	932	913	19	11
Não existe	368	329	327	2	39	1 237	1 109	1 103	6	128
Sem declaração	33	32	31	1	1	124	118	111	7	6
Meio-fio / guia										
Existe	479	475	469	6	4	1 627	1 616	1 595	21	11
Não existe	164	125	124	1	39	553	425	421	4	128
Sem declaração	33	32	31	1	1	124	118	111	7	6
Bueiro / boca de lobo										
Existe	10	10	10	-	-	40	40	40	-	-
Não existe	633	590	583	7	43	2 140	2 001	1 976	25	139
Sem declaração	33	32	31	1	1	124	118	111	7	6
Rampa para cadeirante										
Existe	-	-	-	-	-	-	-	-	-	-
Não existe	643	600	593	7	43	2 180	2 041	2 016	25	139
Sem declaração	33	32	31	1	1	124	118	111	7	6
Arborização										
Existe	619	579	572	7	40	2 087	1 957	1 932	25	130
Não existe	24	21	21	-	3	93	84	84	-	9
Sem declaração	33	32	31	1	1	124	118	111	7	6
Esgoto a céu aberto										
Existe	19	19	19	-	-	63	63	63	-	-
Não existe	624	581	574	7	43	2 117	1 978	1 953	25	139
Sem declaração	33	32	31	1	1	124	118	111	7	6
Lixo acumulado nos logradouros										
Existe	-	-	-	-	-	-	-	-	-	-

ANUÁRIO ESTATÍSTICO DO ESTADO DA PARAÍBA - 2011

II - Características Demográficas e Sociais

2.1 - Demografia

2.1.2 - Domicílios

2.1.2.2 - Características dos Domicílios e Entorno

Tabela 04 - Domicílios particulares permanentes e moradores em domicílios particulares permanentes, por destino do lixo, segundo as características do entorno nos municípios - Paraíba - 2010

Características do entorno e municípios	Domicílios particulares permanentes					Moradores em domicílios particulares permanentes				
	Total	Destino do lixo				Total	Destino do lixo			
		Coletado			Outro		Coletado			Outro
		Total	Diretamente por serviço de limpeza	Em caçamba de serviço de limpeza			Total	Diretamente por serviço de limpeza	Em caçamba de serviço de limpeza	
Não existe	643	600	593	7	43	2 180	2 041	2 016	25	139
Sem declaração	33	32	31	1	1	124	118	111	7	6
Lagoa de Dentro	**1 225**	**1 192**	**1 192**	**-**	**33**	**3 975**	**3 853**	**3 853**	**-**	**122**
Identificação do logradouro										
Existe	24	24	24	-	-	71	71	71	-	-
Não existe	1 180	1 153	1 153	-	27	3 820	3 721	3 721	-	99
Sem declaração	21	15	15	-	6	84	61	61	-	23
Iluminação pública										
Existe	1 155	1 128	1 128	-	27	3 741	3 642	3 642	-	99
Não existe	49	49	49	-	-	150	150	150	-	-
Sem declaração	21	15	15	-	6	84	61	61	-	23
Pavimentação										
Existe	978	952	952	-	26	3 139	3 048	3 048	-	91
Não existe	226	225	225	-	1	752	744	744	-	8
Sem declaração	21	15	15	-	6	84	61	61	-	23
Calçada										
Existe	819	816	816	-	3	2 610	2 606	2 606	-	4
Não existe	385	361	361	-	24	1 281	1 186	1 186	-	95
Sem declaração	21	15	15	-	6	84	61	61	-	23
Meio-fio / guia										
Existe	938	933	933	-	5	2 977	2 967	2 967	-	10
Não existe	266	244	244	-	22	914	825	825	-	89
Sem declaração	21	15	15	-	6	84	61	61	-	23
Bueiro / boca de lobo										
Existe	306	304	304	-	2	941	938	938	-	3
Não existe	898	873	873	-	25	2 950	2 854	2 854	-	96
Sem declaração	21	15	15	-	6	84	61	61	-	23
Rampa para cadeirante										
Existe	21	21	21	-	-	64	64	64	-	-
Não existe	1 183	1 156	1 156	-	27	3 827	3 728	3 728	-	99
Sem declaração	21	15	15	-	6	84	61	61	-	23
Arborização										
Existe	1 156	1 129	1 129	-	27	3 754	3 655	3 655	-	99
Não existe	48	48	48	-	-	137	137	137	-	-
Sem declaração	21	15	15	-	6	84	61	61	-	23
Esgoto a céu aberto										
Existe	506	485	485	-	21	1 683	1 602	1 602	-	81
Não existe	698	692	692	-	6	2 208	2 190	2 190	-	18
Sem declaração	21	15	15	-	6	84	61	61	-	23
Lixo acumulado nos logradouros										
Existe	25	24	24	-	1	77	76	76	-	1
Não existe	1 179	1 153	1 153	-	26	3 814	3 716	3 716	-	98
Sem declaração	21	15	15	-	6	84	61	61	-	23
Lagoa Seca	**4 085**	**3 956**	**3 702**	**254**	**129**	**14 493**	**14 025**	**13 091**	**934**	**468**
Identificação do logradouro										
Existe	1 593	1 558	1 407	151	35	5 782	5 656	5 105	551	126
Não existe	2 491	2 397	2 294	103	94	8 708	8 366	7 983	383	342
Sem declaração	1	1	1	-	-	3	3	3	-	-
Iluminação pública										
Existe	3 995	3 873	3 621	252	122	14 206	13 758	12 832	926	448
Não existe	89	82	80	2	7	284	264	256	8	20
Sem declaração	1	1	1	-	-	3	3	3	-	-
Pavimentação										
Existe	2 669	2 643	2 476	167	26	9 323	9 231	8 634	597	92
Não existe	1 415	1 312	1 225	87	103	5 167	4 791	4 454	337	376
Sem declaração	1	1	1	-	-	3	3	3	-	-
Calçada										
Existe	1 921	1 909	1 741	168	12	6 651	6 609	6 012	597	42
Não existe	2 163	2 046	1 960	86	117	7 839	7 413	7 076	337	426
Sem declaração	1	1	1	-	-	3	3	3	-	-

ANUÁRIO ESTATÍSTICO DO ESTADO DA PARAÍBA - 2011 IDEME

II - Características Demográficas e Sociais

2.1 - Demografia

2.1.2 - Domicílios

2.1.2.2 - Características dos Domicílios e Entorno

Tabela 04 - Domicílios particulares permanentes e moradores em domicílios particulares permanentes, por destino do lixo, segundo as características do entorno nos municípios - Paraíba - 2010

Características do entorno e municípios	Domicílios particulares permanentes					Moradores em domicílios particulares permanentes				
	Total	Destino do lixo				Total	Destino do lixo			
		Coletado			Outro		Coletado			Outro
		Total	Diretamente por serviço de limpeza	Em caçamba de serviço de limpeza			Total	Diretamente por serviço de limpeza	Em caçamba de serviço de limpeza	
Meio-fio / guia										
Existe	2 652	2 624	2 454	170	28	9 267	9 173	8 565	608	94
Não existe	1 432	1 331	1 247	84	101	5 223	4 849	4 523	326	374
Sem declaração	1	1	1	-	-	3	3	3	-	-
Bueiro / boca de lobo										
Existe	451	442	416	26	9	1 525	1 501	1 393	108	24
Não existe	3 633	3 513	3 285	228	120	12 965	12 521	11 695	826	444
Sem declaração	1	1	1	-	-	3	3	3	-	-
Rampa para cadeirante										
Existe	9	9	9	-	-	36	36	36	-	-
Não existe	4 075	3 946	3 692	254	129	14 454	13 986	13 052	934	468
Sem declaração	1	1	1	-	-	3	3	3	-	-
Arborização										
Existe	2 984	2 871	2 640	231	113	10 606	10 199	9 349	850	407
Não existe	1 100	1 084	1 061	23	16	3 884	3 823	3 739	84	61
Sem declaração	1	1	1	-	-	3	3	3	-	-
Esgoto a céu aberto										
Existe	502	495	463	32	7	1 825	1 805	1 689	116	20
Não existe	3 582	3 460	3 238	222	122	12 665	12 217	11 399	818	448
Sem declaração	1	1	1	-	-	3	3	3	-	-
Lixo acumulado nos logradouros										
Existe	66	66	64	2	-	269	269	260	9	-
Não existe	4 018	3 889	3 637	252	129	14 221	13 753	12 828	925	468
Sem declaração	1	1	1	-	-	3	3	3	-	-
Lastro	**333**	**309**	**309**	**-**	**24**	**1 304**	**1 222**	**1 222**	**-**	**82**
Identificação do logradouro										
Existe	40	40	40	-	-	145	145	145	-	-
Não existe	293	269	269	-	24	1 159	1 077	1 077	-	82
Sem declaração	-	-	-	-	-	-	-	-	-	-
Iluminação pública										
Existe	333	309	309	-	24	1 304	1 222	1 222	-	82
Não existe	-	-	-	-	-	-	-	-	-	-
Sem declaração	-	-	-	-	-	-	-	-	-	-
Pavimentação										
Existe	224	218	218	-	6	869	851	851	-	18
Não existe	109	91	91	-	18	435	371	371	-	64
Sem declaração	-	-	-	-	-	-	-	-	-	-
Calçada										
Existe	219	215	215	-	4	864	850	850	-	14
Não existe	114	94	94	-	20	440	372	372	-	68
Sem declaração	-	-	-	-	-	-	-	-	-	-
Meio-fio / guia										
Existe	221	215	215	-	6	857	839	839	-	18
Não existe	112	94	94	-	18	447	383	383	-	64
Sem declaração	-	-	-	-	-	-	-	-	-	-
Bueiro / boca de lobo										
Existe	-	-	-	-	-	-	-	-	-	-
Não existe	333	309	309	-	24	1 304	1 222	1 222	-	82
Sem declaração	-	-	-	-	-	-	-	-	-	-
Rampa para cadeirante										
Existe	1	1	1	-	-	3	3	3	-	-
Não existe	332	308	308	-	24	1 301	1 219	1 219	-	82
Sem declaração	-	-	-	-	-	-	-	-	-	-
Arborização										
Existe	319	299	299	-	20	1 246	1 185	1 185	-	61
Não existe	14	10	10	-	4	58	37	37	-	21
Sem declaração	-	-	-	-	-	-	-	-	-	-
Esgoto a céu aberto										
Existe	18	18	18	-	-	70	70	70	-	-
Não existe	315	291	291	-	24	1 234	1 152	1 152	-	82

ANUÁRIO ESTATÍSTICO DO ESTADO DA PARAÍBA - 2011 IDEME

II - Características Demográficas e Sociais

2.1 - Demografia

2.1.2 - Domicílios

2.1.2.2 - Características dos Domicílios e Entorno

Tabela 04 - Domicílios particulares permanentes e moradores em domicílios particulares permanentes, por destino do lixo, segundo as características do entorno nos municípios - Paraíba - 2010

Características do entorno e municípios	Domicílios particulares permanentes					Moradores em domicílios particulares permanentes				
	Total	Destino do lixo				Total	Destino do lixo			
		Coletado			Outro		Coletado			Outro
		Total	Diretamente por serviço de limpeza	Em caçamba de serviço de limpeza			Total	Diretamente por serviço de limpeza	Em caçamba de serviço de limpeza	
Sem declaração	-	-	-	-	-	-	-	-	-	-
Lixo acumulado nos logradouros										
Existe	-	-	-	-	-	-	-	-	-	-
Não existe	333	309	309	-	24	1 304	1 222	1 222	-	82
Sem declaração	-	-	-	-	-	-	-	-	-	-
Livramento	**1 158**	**1 134**	**1**	**1 133**	**24**	**3 735**	**3 660**	**5**	**3 655**	**75**
Identificação do logradouro										
Existe	808	800	-	800	8	2 600	2 573	-	2 573	27
Não existe	350	334	1	333	16	1 135	1 087	5	1 082	48
Sem declaração	-	-	-	-	-	-	-	-	-	-
Iluminação pública										
Existe	1 098	1 075	1	1 074	23	3 544	3 471	5	3 466	73
Não existe	60	59	-	59	1	191	189	-	189	2
Sem declaração	-	-	-	-	-	-	-	-	-	-
Pavimentação										
Existe	923	915	1	914	8	2 933	2 906	5	2 901	27
Não existe	235	219	-	219	16	802	754	-	754	48
Sem declaração	-	-	-	-	-	-	-	-	-	-
Calçada										
Existe	912	907	1	906	5	2 900	2 880	5	2 875	20
Não existe	246	227	-	227	19	835	780	-	780	55
Sem declaração	-	-	-	-	-	-	-	-	-	-
Meio-fio / guia										
Existe	912	907	1	906	5	2 922	2 902	5	2 897	20
Não existe	246	227	-	227	19	813	758	-	758	55
Sem declaração	-	-	-	-	-	-	-	-	-	-
Bueiro / boca de lobo										
Existe	15	15	-	15	-	50	50	-	50	-
Não existe	1 143	1 119	1	1 118	24	3 685	3 610	5	3 605	75
Sem declaração	-	-	-	-	-	-	-	-	-	-
Rampa para cadeirante										
Existe	246	246	-	246	-	821	821	-	821	-
Não existe	912	888	1	887	24	2 914	2 839	5	2 834	75
Sem declaração	-	-	-	-	-	-	-	-	-	-
Arborização										
Existe	769	755	1	754	14	2 394	2 348	5	2 343	46
Não existe	389	379	-	379	10	1 341	1 312	-	1 312	29
Sem declaração	-	-	-	-	-	-	-	-	-	-
Esgoto a céu aberto										
Existe	138	127	-	127	11	480	446	-	446	34
Não existe	1 020	1 007	1	1 006	13	3 255	3 214	5	3 209	41
Sem declaração	-	-	-	-	-	-	-	-	-	-
Lixo acumulado nos logradouros										
Existe	95	95	-	95	-	341	341	-	341	-
Não existe	1 063	1 039	1	1 038	24	3 394	3 319	5	3 314	75
Sem declaração	-	-	-	-	-	-	-	-	-	-
Logradouro	**503**	**502**	**272**	**230**	**1**	**1 723**	**1 718**	**915**	**803**	**5**
Identificação do logradouro										
Existe	492	491	272	219	1	1 681	1 676	915	761	5
Não existe	11	11	-	11	-	42	42	-	42	-
Sem declaração	-	-	-	-	-	-	-	-	-	-
Iluminação pública										
Existe	491	490	271	219	1	1 678	1 673	912	761	5
Não existe	12	12	1	11	-	45	45	3	42	-
Sem declaração	-	-	-	-	-	-	-	-	-	-
Pavimentação										
Existe	492	491	272	219	1	1 681	1 676	915	761	5
Não existe	11	11	-	11	-	42	42	-	42	-
Sem declaração	-	-	-	-	-	-	-	-	-	-
Calçada										

ANUÁRIO ESTATÍSTICO DO ESTADO DA PARAÍBA - 2011 IDEME

II - Características Demográficas e Sociais

2.1 - Demografia

2.1.2 - Domicílios

2.1.2.2 - Características dos Domicílios e Entorno

Tabela 04 - Domicílios particulares permanentes e moradores em domicílios particulares permanentes, por destino do lixo, segundo as características do entorno nos municípios - Paraíba - 2010

Características do entorno e municípios	Domicílios particulares permanentes					Moradores em domicílios particulares permanentes				
	Total	Destino do lixo				Total	Destino do lixo			
		Coletado			Outro		Coletado			Outro
		Total	Diretamente por serviço de limpeza	Em caçamba de serviço de limpeza			Total	Diretamente por serviço de limpeza	Em caçamba de serviço de limpeza	
Existe	397	396	216	180	1	1 353	1 348	725	623	5
Não existe	106	106	56	50	-	370	370	190	180	-
Sem declaração	-	-	-	-	-	-	-	-	-	-
Meio-fio / guia										
Existe	476	475	272	203	1	1 615	1 610	915	695	5
Não existe	27	27	-	27	-	108	108	-	108	-
Sem declaração	-	-	-	-	-	-	-	-	-	-
Bueiro / boca de lobo										
Existe	85	85	65	20	-	274	274	207	67	-
Não existe	418	417	207	210	1	1 449	1 444	708	736	5
Sem declaração	-	-	-	-	-	-	-	-	-	-
Rampa para cadeirante										
Existe	6	6	6	-	-	25	25	25	-	-
Não existe	497	496	266	230	1	1 698	1 693	890	803	5
Sem declaração	-	-	-	-	-	-	-	-	-	-
Arborização										
Existe	412	411	219	192	1	1 421	1 416	729	687	5
Não existe	91	91	53	38	-	302	302	186	116	-
Sem declaração	-	-	-	-	-	-	-	-	-	-
Esgoto a céu aberto										
Existe	-	-	-	-	-	-	-	-	-	-
Não existe	503	502	272	230	1	1 723	1 718	915	803	5
Sem declaração	-	-	-	-	-	-	-	-	-	-
Lixo acumulado nos logradouros										
Existe	-	-	-	-	-	-	-	-	-	-
Não existe	503	502	272	230	1	1 723	1 718	915	803	5
Sem declaração	-	-	-	-	-	-	-	-	-	-
Lucena	**2 720**	**2 477**	**1 528**	**949**	**243**	**10 124**	**9 161**	**5 730**	**3 431**	**963**
Identificação do logradouro										
Existe	400	386	291	95	14	1 496	1 429	1 077	352	67
Não existe	2 227	2 000	1 217	783	227	8 285	7 394	4 568	2 826	891
Sem declaração	93	91	20	71	2	343	338	85	253	5
Iluminação pública										
Existe	2 529	2 338	1 488	850	191	9 418	8 655	5 575	3 080	763
Não existe	98	48	20	28	50	363	168	70	98	195
Sem declaração	93	91	20	71	2	343	338	85	253	5
Pavimentação										
Existe	786	753	565	188	33	2 923	2 774	2 110	664	149
Não existe	1 841	1 633	943	690	208	6 858	6 049	3 535	2 514	809
Sem declaração	93	91	20	71	2	343	338	85	253	5
Calçada										
Existe	501	499	419	80	2	1 823	1 814	1 546	268	9
Não existe	2 126	1 887	1 089	798	239	7 958	7 009	4 099	2 910	949
Sem declaração	93	91	20	71	2	343	338	85	253	5
Meio-fio / guia										
Existe	727	707	532	175	20	2 696	2 618	1 994	624	78
Não existe	1 900	1 679	976	703	221	7 085	6 205	3 651	2 554	880
Sem declaração	93	91	20	71	2	343	338	85	253	5
Bueiro / boca de lobo										
Existe	233	218	186	32	15	858	775	657	118	83
Não existe	2 394	2 168	1 322	846	226	8 923	8 048	4 988	3 060	875
Sem declaração	93	91	20	71	2	343	338	85	253	5
Rampa para cadeirante										
Existe	4	4	4	-	-	19	19	19	-	-
Não existe	2 623	2 382	1 504	878	241	9 762	8 804	5 626	3 178	958
Sem declaração	93	91	20	71	2	343	338	85	253	5
Arborização										
Existe	1 739	1 588	1 064	524	151	6 448	5 857	3 970	1 887	591
Não existe	888	798	444	354	90	3 333	2 966	1 675	1 291	367
Sem declaração	93	91	20	71	2	343	338	85	253	5

ANUÁRIO ESTATÍSTICO DO ESTADO DA PARAÍBA - 2011

II - Características Demográficas e Sociais

2.1 - Demografia

2.1.2 - Domicílios

2.1.2.2 - Características dos Domicílios e Entorno

Tabela 04 - Domicílios particulares permanentes e moradores em domicílios particulares permanentes, por destino do lixo, segundo as características do entorno nos municípios - Paraíba - 2010

Características do entorno e municípios	Domicílios particulares permanentes					Moradores em domicílios particulares permanentes				
	Total	Destino do lixo				Total	Destino do lixo			
		Coletado			Outro		Coletado			Outro
		Total	Diretamente por serviço de limpeza	Em caçamba de serviço de limpeza			Total	Diretamente por serviço de limpeza	Em caçamba de serviço de limpeza	
Esgoto a céu aberto										
Existe	846	812	695	117	34	3 284	3 155	2 705	450	129
Não existe	1 781	1 574	813	761	207	6 497	5 668	2 940	2 728	829
Sem declaração	93	91	20	71	2	343	338	85	253	5
Lixo acumulado nos logradouros										
Existe	693	611	533	78	82	2 744	2 421	2 105	316	323
Não existe	1 934	1 775	975	800	159	7 037	6 402	3 540	2 862	635
Sem declaração	93	91	20	71	2	343	338	85	253	5
Mãe d'Água	**474**	**473**	**6**	**467**	**1**	**1 561**	**1 556**	**14**	**1 542**	**5**
Identificação do logradouro										
Existe	125	125	1	124	-	403	403	2	401	-
Não existe	349	348	5	343	1	1 158	1 153	12	1 141	5
Sem declaração	-	-	-	-	-	-	-	-	-	-
Iluminação pública										
Existe	390	390	5	385	-	1 265	1 265	9	1 256	-
Não existe	84	83	1	82	1	296	291	5	286	5
Sem declaração	-	-	-	-	-	-	-	-	-	-
Pavimentação										
Existe	360	360	5	355	-	1 158	1 158	12	1 146	-
Não existe	114	113	1	112	1	403	398	2	396	5
Sem declaração	-	-	-	-	-	-	-	-	-	-
Calçada										
Existe	386	386	5	381	-	1 242	1 242	12	1 230	-
Não existe	88	87	1	86	1	319	314	2	312	5
Sem declaração	-	-	-	-	-	-	-	-	-	-
Meio-fio / guia										
Existe	358	358	5	353	-	1 150	1 150	12	1 138	-
Não existe	116	115	1	114	1	411	406	2	404	5
Sem declaração	-	-	-	-	-	-	-	-	-	-
Bueiro / boca de lobo										
Existe	80	80	2	78	-	260	260	2	258	-
Não existe	394	393	4	389	1	1 301	1 296	12	1 284	5
Sem declaração	-	-	-	-	-	-	-	-	-	-
Rampa para cadeirante										
Existe	30	30	-	30	-	107	107	-	107	-
Não existe	444	443	6	437	1	1 454	1 449	14	1 435	5
Sem declaração	-	-	-	-	-	-	-	-	-	-
Arborização										
Existe	457	456	6	450	1	1 513	1 508	14	1 494	5
Não existe	17	17	-	17	-	48	48	-	48	-
Sem declaração	-	-	-	-	-	-	-	-	-	-
Esgoto a céu aberto										
Existe	24	24	2	22	-	75	75	2	73	-
Não existe	450	449	4	445	1	1 486	1 481	12	1 469	5
Sem declaração	-	-	-	-	-	-	-	-	-	-
Lixo acumulado nos logradouros										
Existe	12	12	-	12	-	28	28	-	28	-
Não existe	462	461	6	455	1	1 533	1 528	14	1 514	5
Sem declaração	-	-	-	-	-	-	-	-	-	-
Malta	**1 461**	**1 402**	**1 401**	**1**	**59**	**4 871**	**4 655**	**4 651**	**4**	**216**
Identificação do logradouro										
Existe	466	463	463	-	3	1 472	1 466	1 466	-	6
Não existe	990	934	933	1	56	3 380	3 170	3 166	4	210
Sem declaração	5	5	5	-	-	19	19	19	-	-
Iluminação pública										
Existe	1 395	1 352	1 351	1	43	4 657	4 498	4 494	4	159
Não existe	61	45	45	-	16	195	138	138	-	57
Sem declaração	5	5	5	-	-	19	19	19	-	-
Pavimentação										
Existe	1 068	1 058	1 057	1	10	3 447	3 417	3 413	4	30

ANUÁRIO ESTATÍSTICO DO ESTADO DA PARAÍBA - 2011

II - Características Demográficas e Sociais

2.1 - Demografia

2.1.2 - Domicílios

2.1.2.2 - Características dos Domicílios e Entorno

Tabela 04 - Domicílios particulares permanentes e moradores em domicílios particulares permanentes, por destino do lixo, segundo as características do entorno nos municípios - Paraíba - 2010

Características do entorno e municípios	Domicílios particulares permanentes					Moradores em domicílios particulares permanentes				
	Total	Destino do lixo				Total	Destino do lixo			
		Coletado			Outro		Coletado			Outro
		Total	Diretamente por serviço de limpeza	Em caçamba de serviço de limpeza			Total	Diretamente por serviço de limpeza	Em caçamba de serviço de limpeza	
Não existe	388	339	339	-	49	1 405	1 219	1 219	-	186
Sem declaração	5	5	5	-	-	19	19	19	-	-
Calçada										
Existe	1 202	1 189	1 188	1	13	3 920	3 884	3 880	4	36
Não existe	254	208	208	-	46	932	752	752	-	180
Sem declaração	5	5	5	-	-	19	19	19	-	-
Meio-fio / guia										
Existe	995	986	985	1	9	3 196	3 172	3 168	4	24
Não existe	461	411	411	-	50	1 656	1 464	1 464	-	192
Sem declaração	5	5	5	-	-	19	19	19	-	-
Bueiro / boca de lobo										
Existe	71	70	70	-	1	227	224	224	-	3
Não existe	1 385	1 327	1 326	1	58	4 625	4 412	4 408	4	213
Sem declaração	5	5	5	-	-	19	19	19	-	-
Rampa para cadeirante										
Existe	111	110	110	-	1	335	328	328	-	7
Não existe	1 345	1 287	1 286	1	58	4 517	4 308	4 304	4	209
Sem declaração	5	5	5	-	-	19	19	19	-	-
Arborização										
Existe	1 390	1 354	1 353	1	36	4 618	4 492	4 488	4	126
Não existe	66	43	43	-	23	234	144	144	-	90
Sem declaração	5	5	5	-	-	19	19	19	-	-
Esgoto a céu aberto										
Existe	201	165	165	-	36	721	595	595	-	126
Não existe	1 255	1 232	1 231	1	23	4 131	4 041	4 037	4	90
Sem declaração	5	5	5	-	-	19	19	19	-	-
Lixo acumulado nos logradouros										
Existe	128	104	104	-	24	466	382	382	-	84
Não existe	1 328	1 293	1 292	1	35	4 386	4 254	4 250	4	132
Sem declaração	5	5	5	-	-	19	19	19	-	-
Mamanguape	**9 595**	**9 029**	**7 560**	**1 469**	**566**	**34 515**	**32 450**	**27 150**	**5 300**	**2 065**
Identificação do logradouro										
Existe	2 427	2 392	1 810	582	35	8 537	8 427	6 339	2 088	110
Não existe	7 091	6 563	5 676	887	528	25 685	23 746	20 534	3 212	1 939
Sem declaração	77	74	74	-	3	293	277	277	-	16
Iluminação pública										
Existe	9 364	8 852	7 400	1 452	512	33 664	31 799	26 557	5 242	1 865
Não existe	154	103	86	17	51	558	374	316	58	184
Sem declaração	77	74	74	-	3	293	277	277	-	16
Pavimentação										
Existe	4 724	4 503	3 767	736	221	16 658	15 888	13 329	2 559	770
Não existe	4 794	4 452	3 719	733	342	17 564	16 285	13 544	2 741	1 279
Sem declaração	77	74	74	-	3	293	277	277	-	16
Calçada										
Existe	4 765	4 578	3 789	789	187	16 953	16 273	13 475	2 798	680
Não existe	4 753	4 377	3 697	680	376	17 269	15 900	13 398	2 502	1 369
Sem declaração	77	74	74	-	3	293	277	277	-	16
Meio-fio / guia										
Existe	5 120	4 920	3 997	923	200	18 169	17 450	14 197	3 253	719
Não existe	4 398	4 035	3 489	546	363	16 053	14 723	12 676	2 047	1 330
Sem declaração	77	74	74	-	3	293	277	277	-	16
Bueiro / boca de lobo										
Existe	676	658	493	165	18	2 378	2 326	1 723	603	52
Não existe	8 842	8 297	6 993	1 304	545	31 844	29 847	25 150	4 697	1 997
Sem declaração	77	74	74	-	3	293	277	277	-	16
Rampa para cadeirante										
Existe	10	10	9	1	-	34	34	32	2	-
Não existe	9 508	8 945	7 477	1 468	563	34 188	32 139	26 841	5 298	2 049
Sem declaração	77	74	74	-	3	293	277	277	-	16
Arborização										

ANUÁRIO ESTATÍSTICO DO ESTADO DA PARAÍBA - 2011 IDEME

II - Características Demográficas e Sociais

2.1 - Demografia

2.1.2 - Domicílios

2.1.2.2 - Características dos Domicílios e Entorno

Tabela 04 - Domicílios particulares permanentes e moradores em domicílios particulares permanentes, por destino do lixo, segundo as características do entorno nos municípios - Paraíba - 2010

Características do entorno e municípios	Domicílios particulares permanentes					Moradores em domicílios particulares permanentes				
	Total	Destino do lixo				Total	Destino do lixo			
		Coletado			Outro		Coletado			Outro
		Total	Diretamente por serviço de limpeza	Em caçamba de serviço de limpeza			Total	Diretamente por serviço de limpeza	Em caçamba de serviço de limpeza	
Existe	8 402	7 952	6 710	1 242	450	30 254	28 603	24 147	4 456	1 651
Não existe	1 116	1 003	776	227	113	3 968	3 570	2 726	844	398
Sem declaração	77	74	74	-	3	293	277	277	-	16
Esgoto a céu aberto										
Existe	7 994	7 623	6 444	1 179	371	28 638	27 326	23 083	4 243	1 312
Não existe	1 524	1 332	1 042	290	192	5 584	4 847	3 790	1 057	737
Sem declaração	77	74	74	-	3	293	277	277	-	16
Lixo acumulado nos logradouros										
Existe	467	441	356	85	26	1 720	1 634	1 297	337	86
Não existe	9 051	8 514	7 130	1 384	537	32 502	30 539	25 576	4 963	1 963
Sem declaração	77	74	74	-	3	293	277	277	-	16
Manaíra	**1 746**	**1 530**	**1 420**	**110**	**216**	**6 026**	**5 223**	**4 818**	**405**	**803**
Identificação do logradouro										
Existe	1 162	1 034	974	60	128	3 952	3 487	3 275	212	465
Não existe	561	476	433	43	85	1 983	1 658	1 494	164	325
Sem declaração	23	20	13	7	3	91	78	49	29	13
Iluminação pública										
Existe	1 646	1 490	1 390	100	156	5 648	5 080	4 716	364	568
Não existe	77	20	17	3	57	287	65	53	12	222
Sem declaração	23	20	13	7	3	91	78	49	29	13
Pavimentação										
Existe	1 498	1 421	1 343	78	77	5 086	4 820	4 536	284	266
Não existe	225	89	64	25	136	849	325	233	92	524
Sem declaração	23	20	13	7	3	91	78	49	29	13
Calçada										
Existe	1 404	1 334	1 263	71	70	4 761	4 526	4 264	262	235
Não existe	319	176	144	32	143	1 174	619	505	114	555
Sem declaração	23	20	13	7	3	91	78	49	29	13
Meio-fio / guia										
Existe	1 494	1 417	1 339	78	77	5 068	4 805	4 521	284	263
Não existe	229	93	68	25	136	867	340	248	92	527
Sem declaração	23	20	13	7	3	91	78	49	29	13
Bueiro / boca de lobo										
Existe	9	3	-	3	6	32	9	-	9	23
Não existe	1 714	1 507	1 407	100	207	5 903	5 136	4 769	367	767
Sem declaração	23	20	13	7	3	91	78	49	29	13
Rampa para cadeirante										
Existe	27	24	24	-	3	89	76	76	-	13
Não existe	1 696	1 486	1 383	103	210	5 846	5 069	4 693	376	777
Sem declaração	23	20	13	7	3	91	78	49	29	13
Arborização										
Existe	1 578	1 425	1 323	102	153	5 412	4 851	4 480	371	561
Não existe	145	85	84	1	60	523	294	289	5	229
Sem declaração	23	20	13	7	3	91	78	49	29	13
Esgoto a céu aberto										
Existe	173	66	48	18	107	679	259	186	73	420
Não existe	1 550	1 444	1 359	85	106	5 256	4 886	4 583	303	370
Sem declaração	23	20	13	7	3	91	78	49	29	13
Lixo acumulado nos logradouros										
Existe	21	9	9	-	12	81	32	32	-	49
Não existe	1 702	1 501	1 398	103	201	5 854	5 113	4 737	376	741
Sem declaração	23	20	13	7	3	91	78	49	29	13
Marcação	**824**	**602**	**601**	**1**	**222**	**2 838**	**2 079**	**2 075**	**4**	**759**
Identificação do logradouro										
Existe	336	282	282	-	54	1 172	971	971	-	201
Não existe	488	320	319	1	168	1 666	1 108	1 104	4	558
Sem declaração	-	-	-	-	-	-	-	-	-	-
Iluminação pública										
Existe	800	583	582	1	217	2 748	2 011	2 007	4	737
Não existe	24	19	19	-	5	90	68	68	-	22

ANUÁRIO ESTATÍSTICO DO ESTADO DA PARAÍBA - 2011

II - Características Demográficas e Sociais

2.1 - Demografia

2.1.2 - Domicílios

2.1.2.2 - Características dos Domicílios e Entorno

Tabela 04 - Domicílios particulares permanentes e moradores em domicílios particulares permanentes, por destino do lixo, segundo as características do entorno nos municípios - Paraíba - 2010

Características do entorno e municípios	Domicílios particulares permanentes					Moradores em domicílios particulares permanentes				
	Total	Destino do lixo				Total	Destino do lixo			
		Coletado			Outro		Coletado			Outro
		Total	Diretamente por serviço de limpeza	Em caçamba de serviço de limpeza			Total	Diretamente por serviço de limpeza	Em caçamba de serviço de limpeza	
Sem declaração	-	-	-	-	-	-	-	-	-	-
Pavimentação										
Existe	255	234	233	1	21	850	784	780	4	66
Não existe	569	368	368	-	201	1 988	1 295	1 295	-	693
Sem declaração	-	-	-	-	-	-	-	-	-	-
Calçada										
Existe	26	25	25	-	1	82	78	78	-	4
Não existe	798	577	576	1	221	2 756	2 001	1 997	4	755
Sem declaração	-	-	-	-	-	-	-	-	-	-
Meio-fio / guia										
Existe	251	231	230	1	20	833	768	764	4	65
Não existe	573	371	371	-	202	2 005	1 311	1 311	-	694
Sem declaração	-	-	-	-	-	-	-	-	-	-
Bueiro / boca de lobo										
Existe	-	-	-	-	-	-	-	-	-	-
Não existe	824	602	601	1	222	2 838	2 079	2 075	4	759
Sem declaração	-	-	-	-	-	-	-	-	-	-
Rampa para cadeirante										
Existe	-	-	-	-	-	-	-	-	-	-
Não existe	824	602	601	1	222	2 838	2 079	2 075	4	759
Sem declaração	-	-	-	-	-	-	-	-	-	-
Arborização										
Existe	585	484	483	1	101	2 043	1 684	1 680	4	359
Não existe	239	118	118	-	121	795	395	395	-	400
Sem declaração	-	-	-	-	-	-	-	-	-	-
Esgoto a céu aberto										
Existe	22	22	22	-	-	69	69	69	-	-
Não existe	802	580	579	1	222	2 769	2 010	2 006	4	759
Sem declaração	-	-	-	-	-	-	-	-	-	-
Lixo acumulado nos logradouros										
Existe	-	-	-	-	-	-	-	-	-	-
Não existe	824	602	601	1	222	2 838	2 079	2 075	4	759
Sem declaração	-	-	-	-	-	-	-	-	-	-
Mari	**5 291**	**5 252**	**4 881**	**371**	**39**	**17 449**	**17 310**	**16 019**	**1 291**	**139**
Identificação do logradouro										
Existe	2 623	2 614	2 473	141	9	8 577	8 542	8 061	481	35
Não existe	2 668	2 638	2 408	230	30	8 872	8 768	7 958	810	104
Sem declaração	-	-	-	-	-	-	-	-	-	-
Iluminação pública										
Existe	5 211	5 179	4 812	367	32	17 199	17 082	15 804	1 278	117
Não existe	80	73	69	4	7	250	228	215	13	22
Sem declaração	-	-	-	-	-	-	-	-	-	-
Pavimentação										
Existe	2 890	2 885	2 834	51	5	9 199	9 187	9 025	162	12
Não existe	2 401	2 367	2 047	320	34	8 250	8 123	6 994	1 129	127
Sem declaração	-	-	-	-	-	-	-	-	-	-
Calçada										
Existe	4 276	4 270	3 947	323	6	13 850	13 832	12 736	1 096	18
Não existe	1 015	982	934	48	33	3 599	3 478	3 283	195	121
Sem declaração	-	-	-	-	-	-	-	-	-	-
Meio-fio / guia										
Existe	3 357	3 345	3 264	81	12	10 803	10 765	10 490	275	38
Não existe	1 934	1 907	1 617	290	27	6 646	6 545	5 529	1 016	101
Sem declaração	-	-	-	-	-	-	-	-	-	-
Bueiro / boca de lobo										
Existe	201	201	201	-	-	654	654	654	-	-
Não existe	5 090	5 051	4 680	371	39	16 795	16 656	15 365	1 291	139
Sem declaração	-	-	-	-	-	-	-	-	-	-
Rampa para cadeirante										
Existe	71	71	68	3	-	228	228	219	9	-

ANUÁRIO ESTATÍSTICO DO ESTADO DA PARAÍBA - 2011 IDEME

II - Características Demográficas e Sociais

2.1 - Demografia

2.1.2 - Domicílios

2.1.2.2 - Características dos Domicílios e Entorno

Tabela 04 - Domicílios particulares permanentes e moradores em domicílios particulares permanentes, por destino do lixo, segundo as características do entorno nos municípios - Paraíba - 2010

Características do entorno e municípios	Domicílios particulares permanentes					Moradores em domicílios particulares permanentes				
	Total	Destino do lixo				Total	Destino do lixo			
		Coletado			Outro		Coletado			Outro
		Total	Diretamente por serviço de limpeza	Em caçamba de serviço de limpeza			Total	Diretamente por serviço de limpeza	Em caçamba de serviço de limpeza	
Não existe	5 220	5 181	4 813	368	39	17 221	17 082	15 800	1 282	139
Sem declaração	-	-	-	-	-	-	-	-	-	-
Arborização										
Existe	4 920	4 898	4 538	360	22	16 113	16 042	14 796	1 246	71
Não existe	371	354	343	11	17	1 336	1 268	1 223	45	68
Sem declaração	-	-	-	-	-	-	-	-	-	-
Esgoto a céu aberto										
Existe	380	365	349	16	15	1 342	1 287	1 236	51	55
Não existe	4 911	4 887	4 532	355	24	16 107	16 023	14 783	1 240	84
Sem declaração	-	-	-	-	-	-	-	-	-	-
Lixo acumulado nos logradouros										
Existe	106	96	89	7	10	341	307	278	29	34
Não existe	5 185	5 156	4 792	364	29	17 108	17 003	15 741	1 262	105
Sem declaração	-	-	-	-	-	-	-	-	-	-
Marizópolis	**1 551**	**1 328**	**1 277**	**51**	**223**	**5 357**	**4 519**	**4 334**	**185**	**838**
Identificação do logradouro										
Existe	843	791	766	25	52	2 836	2 650	2 568	82	186
Não existe	708	537	511	26	171	2 521	1 869	1 766	103	652
Sem declaração	-	-	-	-	-	-	-	-	-	-
Iluminação pública										
Existe	1 263	1 105	1 062	43	158	4 300	3 723	3 564	159	577
Não existe	288	223	215	8	65	1 057	796	770	26	261
Sem declaração	-	-	-	-	-	-	-	-	-	-
Pavimentação										
Existe	951	917	884	33	34	3 176	3 038	2 926	112	138
Não existe	600	411	393	18	189	2 181	1 481	1 408	73	700
Sem declaração	-	-	-	-	-	-	-	-	-	-
Calçada										
Existe	1 358	1 234	1 196	38	124	4 616	4 153	4 015	138	463
Não existe	193	94	81	13	99	741	366	319	47	375
Sem declaração	-	-	-	-	-	-	-	-	-	-
Meio-fio / guia										
Existe	952	918	885	33	34	3 179	3 041	2 929	112	138
Não existe	599	410	392	18	189	2 178	1 478	1 405	73	700
Sem declaração	-	-	-	-	-	-	-	-	-	-
Bueiro / boca de lobo										
Existe	-	-	-	-	-	-	-	-	-	-
Não existe	1 551	1 328	1 277	51	223	5 357	4 519	4 334	185	838
Sem declaração	-	-	-	-	-	-	-	-	-	-
Rampa para cadeirante										
Existe	-	-	-	-	-	-	-	-	-	-
Não existe	1 551	1 328	1 277	51	223	5 357	4 519	4 334	185	838
Sem declaração	-	-	-	-	-	-	-	-	-	-
Arborização										
Existe	1 446	1 245	1 198	47	201	4 955	4 205	4 035	170	750
Não existe	105	83	79	4	22	402	314	299	15	88
Sem declaração	-	-	-	-	-	-	-	-	-	-
Esgoto a céu aberto										
Existe	534	378	361	17	156	1 940	1 349	1 279	70	591
Não existe	1 017	950	916	34	67	3 417	3 170	3 055	115	247
Sem declaração	-	-	-	-	-	-	-	-	-	-
Lixo acumulado nos logradouros										
Existe	289	194	177	17	95	1 060	715	650	65	345
Não existe	1 262	1 134	1 100	34	128	4 297	3 804	3 684	120	493
Sem declaração	-	-	-	-	-	-	-	-	-	-
Massaranduba	**2 045**	**1 901**	**1 851**	**50**	**144**	**6 693**	**6 136**	**5 984**	**152**	**557**
Identificação do logradouro										
Existe	752	748	746	2	4	2 369	2 355	2 351	4	14
Não existe	1 278	1 138	1 090	48	140	4 285	3 742	3 594	148	543
Sem declaração	15	15	15	-	-	39	39	39	-	-

ANUÁRIO ESTATÍSTICO DO ESTADO DA PARAÍBA - 2011

II - Características Demográficas e Sociais

2.1 - Demografia

2.1.2 - Domicílios

2.1.2.2 - Características dos Domicílios e Entorno

Tabela 04 - Domicílios particulares permanentes e moradores em domicílios particulares permanentes, por destino do lixo, segundo as características do entorno nos municípios - Paraíba - 2010

Características do entorno e municípios	Domicílios particulares permanentes					Moradores em domicílios particulares permanentes				
	Total	Destino do lixo				Total	Destino do lixo			
		Coletado			Outro		Coletado			Outro
		Total	Diretamente por serviço de limpeza	Em caçamba de serviço de limpeza			Total	Diretamente por serviço de limpeza	Em caçamba de serviço de limpeza	
Iluminação pública										
Existe	2 006	1 868	1 823	45	138	6 565	6 025	5 891	134	540
Não existe	24	18	13	5	6	89	72	54	18	17
Sem declaração	15	15	15	-	-	39	39	39	-	-
Pavimentação										
Existe	1 571	1 534	1 522	12	37	4 986	4 843	4 808	35	143
Não existe	459	352	314	38	107	1 668	1 254	1 137	117	414
Sem declaração	15	15	15	-	-	39	39	39	-	-
Calçada										
Existe	1 635	1 600	1 567	33	35	5 209	5 063	4 962	101	146
Não existe	395	286	269	17	109	1 445	1 034	983	51	411
Sem declaração	15	15	15	-	-	39	39	39	-	-
Meio-fio / guia										
Existe	1 598	1 563	1 554	9	35	5 097	4 959	4 934	25	138
Não existe	432	323	282	41	109	1 557	1 138	1 011	127	419
Sem declaração	15	15	15	-	-	39	39	39	-	-
Bueiro / boca de lobo										
Existe	189	189	189	-	-	572	572	572	-	-
Não existe	1 841	1 697	1 647	50	144	6 082	5 525	5 373	152	557
Sem declaração	15	15	15	-	-	39	39	39	-	-
Rampa para cadeirante										
Existe	15	15	15	-	-	50	50	50	-	-
Não existe	2 015	1 871	1 821	50	144	6 604	6 047	5 895	152	557
Sem declaração	15	15	15	-	-	39	39	39	-	-
Arborização										
Existe	1 173	1 044	1 030	14	129	3 956	3 459	3 420	39	497
Não existe	857	842	806	36	15	2 698	2 638	2 525	113	60
Sem declaração	15	15	15	-	-	39	39	39	-	-
Esgoto a céu aberto										
Existe	1 325	1 241	1 221	20	84	4 400	4 047	3 984	63	353
Não existe	705	645	615	30	60	2 254	2 050	1 961	89	204
Sem declaração	15	15	15	-	-	39	39	39	-	-
Lixo acumulado nos logradouros										
Existe	77	74	52	22	3	254	238	170	68	16
Não existe	1 953	1 812	1 784	28	141	6 400	5 859	5 775	84	541
Sem declaração	15	15	15	-	-	39	39	39	-	-
Mataraca	**1 735**	**1 686**	**1 338**	**348**	**49**	**6 514**	**6 343**	**5 090**	**1 253**	**171**
Identificação do logradouro										
Existe	200	190	34	156	10	692	667	110	557	25
Não existe	1 532	1 494	1 304	190	38	5 815	5 671	4 980	691	144
Sem declaração	3	2	-	2	1	7	5	-	5	2
Iluminação pública										
Existe	1 714	1 670	1 324	346	44	6 441	6 290	5 042	1 248	151
Não existe	18	14	14	-	4	66	48	48	-	18
Sem declaração	3	2	-	2	1	7	5	-	5	2
Pavimentação										
Existe	802	783	477	306	19	3 030	2 961	1 851	1 110	69
Não existe	930	901	861	40	29	3 477	3 377	3 239	138	100
Sem declaração	3	2	-	2	1	7	5	-	5	2
Calçada										
Existe	41	40	5	35	1	129	124	11	113	5
Não existe	1 691	1 644	1 333	311	47	6 378	6 214	5 079	1 135	164
Sem declaração	3	2	-	2	1	7	5	-	5	2
Meio-fio / guia										
Existe	888	870	568	302	18	3 359	3 294	2 207	1 087	65
Não existe	844	814	770	44	30	3 148	3 044	2 883	161	104
Sem declaração	3	2	-	2	1	7	5	-	5	2
Bueiro / boca de lobo										
Existe	230	223	160	63	7	895	864	645	219	31
Não existe	1 502	1 461	1 178	283	41	5 612	5 474	4 445	1 029	138

ANUÁRIO ESTATÍSTICO DO ESTADO DA PARAÍBA - 2011

II - Características Demográficas e Sociais

2.1 - Demografia

2.1.2 - Domicílios

2.1.2.2 - Características dos Domicílios e Entorno

Tabela 04 - Domicílios particulares permanentes e moradores em domicílios particulares permanentes, por destino do lixo, segundo as características do entorno nos municípios - Paraíba - 2010

Características do entorno e municípios	Domicílios particulares permanentes					Moradores em domicílios particulares permanentes				
	Total	Destino do lixo				Total	Destino do lixo			
		Coletado			Outro		Coletado			Outro
		Total	Diretamente por serviço de limpeza	Em caçamba de serviço de limpeza			Total	Diretamente por serviço de limpeza	Em caçamba de serviço de limpeza	
Sem declaração	3	2	-	2	1	7	5	-	5	2
Rampa para cadeirante										
Existe	16	16	5	11	-	62	62	20	42	-
Não existe	1 716	1 668	1 333	335	48	6 445	6 276	5 070	1 206	169
Sem declaração	3	2	-	2	1	7	5	-	5	2
Arborização										
Existe	1 283	1 247	923	324	36	4 847	4 726	3 548	1 178	121
Não existe	449	437	415	22	12	1 660	1 612	1 542	70	48
Sem declaração	3	2	-	2	1	7	5	-	5	2
Esgoto a céu aberto										
Existe	1 640	1 597	1 255	342	43	6 165	6 009	4 774	1 235	156
Não existe	92	87	83	4	5	342	329	316	13	13
Sem declaração	3	2	-	2	1	7	5	-	5	2
Lixo acumulado nos logradouros										
Existe	33	33	33	-	-	112	112	112	-	-
Não existe	1 699	1 651	1 305	346	48	6 395	6 226	4 978	1 248	169
Sem declaração	3	2	-	2	1	7	5	-	5	2
Matinhas	**186**	**185**	**184**	**1**	**1**	**682**	**679**	**671**	**8**	**3**
Identificação do logradouro										
Existe	-	-	-	-	-	-	-	-	-	-
Não existe	186	185	184	1	1	682	679	671	8	3
Sem declaração	-	-	-	-	-	-	-	-	-	-
Iluminação pública										
Existe	177	177	176	1	-	647	647	639	8	-
Não existe	9	8	8	-	1	35	32	32	-	3
Sem declaração	-	-	-	-	-	-	-	-	-	-
Pavimentação										
Existe	175	174	173	1	1	635	632	624	8	3
Não existe	11	11	11	-	-	47	47	47	-	-
Sem declaração	-	-	-	-	-	-	-	-	-	-
Calçada										
Existe	110	110	110	-	-	400	400	400	-	-
Não existe	76	75	74	1	1	282	279	271	8	3
Sem declaração	-	-	-	-	-	-	-	-	-	-
Meio-fio / guia										
Existe	175	174	173	1	1	635	632	624	8	3
Não existe	11	11	11	-	-	47	47	47	-	-
Sem declaração	-	-	-	-	-	-	-	-	-	-
Bueiro / boca de lobo										
Existe	42	41	40	1	1	162	159	151	8	3
Não existe	144	144	144	-	-	520	520	520	-	-
Sem declaração	-	-	-	-	-	-	-	-	-	-
Rampa para cadeirante										
Existe	-	-	-	-	-	-	-	-	-	-
Não existe	186	185	184	1	1	682	679	671	8	3
Sem declaração	-	-	-	-	-	-	-	-	-	-
Arborização										
Existe	114	113	113	-	1	414	411	411	-	3
Não existe	72	72	71	1	-	268	268	260	8	-
Sem declaração	-	-	-	-	-	-	-	-	-	-
Esgoto a céu aberto										
Existe	16	16	16	-	-	53	53	53	-	-
Não existe	170	169	168	1	1	629	626	618	8	3
Sem declaração	-	-	-	-	-	-	-	-	-	-
Lixo acumulado nos logradouros										
Existe	1	1	1	-	-	7	7	7	-	-
Não existe	185	184	183	1	1	675	672	664	8	3
Sem declaração	-	-	-	-	-	-	-	-	-	-
Mato Grosso	**327**	**324**	**276**	**48**	**3**	**1 198**	**1 189**	**996**	**193**	**9**
Identificação do logradouro										

ANUÁRIO ESTATÍSTICO DO ESTADO DA PARAÍBA - 2011

II - Características Demográficas e Sociais

2.1 - Demografia

2.1.2 - Domicílios

2.1.2.2 - Características dos Domicílios e Entorno

Tabela 04 - Domicílios particulares permanentes e moradores em domicílios particulares permanentes, por destino do lixo, segundo as características do entorno nos municípios - Paraíba - 2010

Características do entorno e municípios	Domicílios particulares permanentes					Moradores em domicílios particulares permanentes				
	Total	Destino do lixo				Total	Destino do lixo			
		Coletado			Outro		Coletado			Outro
		Total	Diretamente por serviço de limpeza	Em caçamba de serviço de limpeza			Total	Diretamente por serviço de limpeza	Em caçamba de serviço de limpeza	
Existe	233	232	197	35	1	845	842	706	136	3
Não existe	91	89	76	13	2	337	331	274	57	6
Sem declaração	3	3	3	-	-	16	16	16	-	-
Iluminação pública										
Existe	277	276	232	44	1	1 003	1 000	829	171	3
Não existe	47	45	41	4	2	179	173	151	22	6
Sem declaração	3	3	3	-	-	16	16	16	-	-
Pavimentação										
Existe	265	264	221	43	1	958	955	789	166	3
Não existe	59	57	52	5	2	224	218	191	27	6
Sem declaração	3	3	3	-	-	16	16	16	-	-
Calçada										
Existe	47	47	38	9	-	171	171	141	30	-
Não existe	277	274	235	39	3	1 011	1 002	839	163	9
Sem declaração	3	3	3	-	-	16	16	16	-	-
Meio-fio / guia										
Existe	267	266	223	43	1	963	960	794	166	3
Não existe	57	55	50	5	2	219	213	186	27	6
Sem declaração	3	3	3	-	-	16	16	16	-	-
Bueiro / boca de lobo										
Existe	91	90	86	4	1	334	331	315	16	3
Não existe	233	231	187	44	2	848	842	665	177	6
Sem declaração	3	3	3	-	-	16	16	16	-	-
Rampa para cadeirante										
Existe	-	-	-	-	-	-	-	-	-	-
Não existe	324	321	273	48	3	1 182	1 173	980	193	9
Sem declaração	3	3	3	-	-	16	16	16	-	-
Arborização										
Existe	314	311	263	48	3	1 144	1 135	942	193	9
Não existe	10	10	10	-	-	38	38	38	-	-
Sem declaração	3	3	3	-	-	16	16	16	-	-
Esgoto a céu aberto										
Existe	-	-	-	-	-	-	-	-	-	-
Não existe	324	321	273	48	3	1 182	1 173	980	193	9
Sem declaração	3	3	3	-	-	16	16	16	-	-
Lixo acumulado nos logradouros										
Existe	2	2	2	-	-	5	5	5	-	-
Não existe	322	319	271	48	3	1 177	1 168	975	193	9
Sem declaração	3	3	3	-	-	16	16	16	-	-
Maturéia	**1 147**	**1 131**	**1 067**	**64**	**16**	**3 853**	**3 797**	**3 576**	**221**	**56**
Identificação do logradouro										
Existe	781	778	737	41	3	2 581	2 578	2 435	143	3
Não existe	366	353	330	23	13	1 272	1 219	1 141	78	53
Sem declaração	-	-	-	-	-	-	-	-	-	-
Iluminação pública										
Existe	1 118	1 107	1 044	63	11	3 766	3 724	3 505	219	42
Não existe	29	24	23	1	5	87	73	71	2	14
Sem declaração	-	-	-	-	-	-	-	-	-	-
Pavimentação										
Existe	561	559	555	4	2	1 803	1 800	1 789	11	3
Não existe	586	572	512	60	14	2 050	1 997	1 787	210	53
Sem declaração	-	-	-	-	-	-	-	-	-	-
Calçada										
Existe	17	17	17	-	-	55	55	55	-	-
Não existe	1 130	1 114	1 050	64	16	3 798	3 742	3 521	221	56
Sem declaração	-	-	-	-	-	-	-	-	-	-
Meio-fio / guia										
Existe	569	568	568	-	1	1 841	1 840	1 840	-	1
Não existe	578	563	499	64	15	2 012	1 957	1 736	221	55
Sem declaração	-	-	-	-	-	-	-	-	-	-

ANUÁRIO ESTATÍSTICO DO ESTADO DA PARAÍBA - 2011 IDEME

II - Características Demográficas e Sociais

2.1 - Demografia

2.1.2 - Domicílios

2.1.2.2 - Características dos Domicílios e Entorno

Tabela 04 - Domicílios particulares permanentes e moradores em domicílios particulares permanentes, por destino do lixo, segundo as características do entorno nos municípios - Paraíba - 2010

Características do entorno e municípios	Domicílios particulares permanentes					Moradores em domicílios particulares permanentes				
	Total	Destino do lixo				Total	Destino do lixo			
		Coletado			Outro		Coletado			Outro
		Total	Diretamente por serviço de limpeza	Em caçamba de serviço de limpeza			Total	Diretamente por serviço de limpeza	Em caçamba de serviço de limpeza	
Bueiro / boca de lobo										
Existe	84	84	84	-	-	299	299	299	-	-
Não existe	1 063	1 047	983	64	16	3 554	3 498	3 277	221	56
Sem declaração	-	-	-	-	-	-	-	-	-	-
Rampa para cadeirante										
Existe	-	-	-	-	-	-	-	-	-	-
Não existe	1 147	1 131	1 067	64	16	3 853	3 797	3 576	221	56
Sem declaração	-	-	-	-	-	-	-	-	-	-
Arborização										
Existe	991	978	931	47	13	3 289	3 243	3 090	153	46
Não existe	156	153	136	17	3	564	554	486	68	10
Sem declaração	-	-	-	-	-	-	-	-	-	-
Esgoto a céu aberto										
Existe	128	125	108	17	3	456	436	380	56	20
Não existe	1 019	1 006	959	47	13	3 397	3 361	3 196	165	36
Sem declaração	-	-	-	-	-	-	-	-	-	-
Lixo acumulado nos logradouros										
Existe	-	-	-	-	-	-	-	-	-	-
Não existe	1 147	1 131	1 067	64	16	3 853	3 797	3 576	221	56
Sem declaração	-	-	-	-	-	-	-	-	-	-
Mogeiro	**1 726**	**1 650**	**1 606**	**44**	**76**	**5 582**	**5 321**	**5 177**	**144**	**261**
Identificação do logradouro										
Existe	1 018	1 001	965	36	17	3 288	3 220	3 107	113	68
Não existe	690	636	628	8	54	2 220	2 047	2 016	31	173
Sem declaração	18	13	13	-	5	74	54	54	-	20
Iluminação pública										
Existe	1 692	1 628	1 584	44	64	5 453	5 239	5 095	144	214
Não existe	16	9	9	-	7	55	28	28	-	27
Sem declaração	18	13	13	-	5	74	54	54	-	20
Pavimentação										
Existe	850	841	826	15	9	2 692	2 657	2 613	44	35
Não existe	858	796	767	29	62	2 816	2 610	2 510	100	206
Sem declaração	18	13	13	-	5	74	54	54	-	20
Calçada										
Existe	301	294	279	15	7	928	896	855	41	32
Não existe	1 407	1 343	1 314	29	64	4 580	4 371	4 268	103	209
Sem declaração	18	13	13	-	5	74	54	54	-	20
Meio-fio / guia										
Existe	845	838	823	15	7	2 664	2 634	2 590	44	30
Não existe	863	799	770	29	64	2 844	2 633	2 533	100	211
Sem declaração	18	13	13	-	5	74	54	54	-	20
Bueiro / boca de lobo										
Existe	237	229	228	1	8	780	740	736	4	40
Não existe	1 471	1 408	1 365	43	63	4 728	4 527	4 387	140	201
Sem declaração	18	13	13	-	5	74	54	54	-	20
Rampa para cadeirante										
Existe	34	33	33	-	1	103	99	99	-	4
Não existe	1 674	1 604	1 560	44	70	5 405	5 168	5 024	144	237
Sem declaração	18	13	13	-	5	74	54	54	-	20
Arborização										
Existe	1 551	1 485	1 464	21	66	5 028	4 804	4 720	84	224
Não existe	157	152	129	23	5	480	463	403	60	17
Sem declaração	18	13	13	-	5	74	54	54	-	20
Esgoto a céu aberto										
Existe	1 292	1 257	1 221	36	35	4 207	4 084	3 961	123	123
Não existe	416	380	372	8	36	1 301	1 183	1 162	21	118
Sem declaração	18	13	13	-	5	74	54	54	-	20
Lixo acumulado nos logradouros										
Existe	36	32	28	4	4	101	86	76	10	15
Não existe	1 672	1 605	1 565	40	67	5 407	5 181	5 047	134	226

ANUÁRIO ESTATÍSTICO DO ESTADO DA PARAÍBA - 2011

II - Características Demográficas e Sociais

2.1 - Demografia

2.1.2 - Domicílios

2.1.2.2 - Características dos Domicílios e Entorno

Tabela 04 - Domicílios particulares permanentes e moradores em domicílios particulares permanentes, por destino do lixo, segundo as características do entorno nos municípios - Paraíba - 2010

Características do entorno e municípios	Domicílios particulares permanentes					Moradores em domicílios particulares permanentes				
	Total	Destino do lixo				Total	Destino do lixo			
		Coletado			Outro		Coletado			Outro
		Total	Diretamente por serviço de limpeza	Em caçamba de serviço de limpeza			Total	Diretamente por serviço de limpeza	Em caçamba de serviço de limpeza	
Sem declaração	18	13	13	-	5	74	54	54	-	20
Montadas	**933**	**928**	**928**	**-**	**5**	**3 141**	**3 124**	**3 124**	**-**	**17**
Identificação do logradouro										
Existe	459	457	457	-	2	1 523	1 513	1 513	-	10
Não existe	472	469	469	-	3	1 611	1 604	1 604	-	7
Sem declaração	2	2	2	-	-	7	7	7	-	-
Iluminação pública										
Existe	910	906	906	-	4	3 057	3 042	3 042	-	15
Não existe	21	20	20	-	1	77	75	75	-	2
Sem declaração	2	2	2	-	-	7	7	7	-	-
Pavimentação										
Existe	698	694	694	-	4	2 328	2 313	2 313	-	15
Não existe	233	232	232	-	1	806	804	804	-	2
Sem declaração	2	2	2	-	-	7	7	7	-	-
Calçada										
Existe	477	473	473	-	4	1 601	1 586	1 586	-	15
Não existe	454	453	453	-	1	1 533	1 531	1 531	-	2
Sem declaração	2	2	2	-	-	7	7	7	-	-
Meio-fio / guia										
Existe	698	694	694	-	4	2 328	2 313	2 313	-	15
Não existe	233	232	232	-	1	806	804	804	-	2
Sem declaração	2	2	2	-	-	7	7	7	-	-
Bueiro / boca de lobo										
Existe	8	8	8	-	-	25	25	25	-	-
Não existe	923	918	918	-	5	3 109	3 092	3 092	-	17
Sem declaração	2	2	2	-	-	7	7	7	-	-
Rampa para cadeirante										
Existe	9	9	9	-	-	44	44	44	-	-
Não existe	922	917	917	-	5	3 090	3 073	3 073	-	17
Sem declaração	2	2	2	-	-	7	7	7	-	-
Arborização										
Existe	905	901	901	-	4	3 041	3 026	3 026	-	15
Não existe	26	25	25	-	1	93	91	91	-	2
Sem declaração	2	2	2	-	-	7	7	7	-	-
Esgoto a céu aberto										
Existe	171	171	171	-	-	579	579	579	-	-
Não existe	760	755	755	-	5	2 555	2 538	2 538	-	17
Sem declaração	2	2	2	-	-	7	7	7	-	-
Lixo acumulado nos logradouros										
Existe	6	6	6	-	-	19	19	19	-	-
Não existe	925	920	920	-	5	3 115	3 098	3 098	-	17
Sem declaração	2	2	2	-	-	7	7	7	-	-
Monte Horebe	**781**	**775**	**750**	**25**	**6**	**2 497**	**2 480**	**2 392**	**88**	**17**
Identificação do logradouro										
Existe	247	242	241	1	5	728	715	714	1	13
Não existe	533	532	508	24	1	1 767	1 763	1 676	87	4
Sem declaração	1	1	1	-	-	2	2	2	-	-
Iluminação pública										
Existe	730	725	715	10	5	2 313	2 300	2 268	32	13
Não existe	50	49	34	15	1	182	178	122	56	4
Sem declaração	1	1	1	-	-	2	2	2	-	-
Pavimentação										
Existe	647	642	636	6	5	2 005	1 992	1 973	19	13
Não existe	133	132	113	19	1	490	486	417	69	4
Sem declaração	1	1	1	-	-	2	2	2	-	-
Calçada										
Existe	746	741	722	19	5	2 376	2 363	2 300	63	13
Não existe	34	33	27	6	1	119	115	90	25	4
Sem declaração	1	1	1	-	-	2	2	2	-	-
Meio-fio / guia										

ANUÁRIO ESTATÍSTICO DO ESTADO DA PARAÍBA - 2011 IDEME

II - Características Demográficas e Sociais

2.1 - Demografia

2.1.2 - Domicílios

2.1.2.2 - Características dos Domicílios e Entorno

Tabela 04 - Domicílios particulares permanentes e moradores em domicílios particulares permanentes, por destino do lixo, segundo as características do entorno nos municípios - Paraíba - 2010

Características do entorno e municípios	Domicílios particulares permanentes					Moradores em domicílios particulares permanentes				
	Total	Destino do lixo				Total	Destino do lixo			
		Coletado			Outro		Coletado			Outro
		Total	Diretamente por serviço de limpeza	Em caçamba de serviço de limpeza			Total	Diretamente por serviço de limpeza	Em caçamba de serviço de limpeza	
Existe	682	682	677	5	-	2 159	2 159	2 145	14	-
Não existe	98	92	72	20	6	336	319	245	74	17
Sem declaração	1	1	1	-	-	2	2	2	-	-
Bueiro / boca de lobo										
Existe	-	-	-	-	-	-	-	-	-	-
Não existe	780	774	749	25	6	2 495	2 478	2 390	88	17
Sem declaração	1	1	1	-	-	2	2	2	-	-
Rampa para cadeirante										
Existe	-	-	-	-	-	-	-	-	-	-
Não existe	780	774	749	25	6	2 495	2 478	2 390	88	17
Sem declaração	1	1	1	-	-	2	2	2	-	-
Arborização										
Existe	730	725	711	14	5	2 330	2 317	2 271	46	13
Não existe	50	49	38	11	1	165	161	119	42	4
Sem declaração	1	1	1	-	-	2	2	2	-	-
Esgoto a céu aberto										
Existe	25	25	23	2	-	87	87	80	7	-
Não existe	755	749	726	23	6	2 408	2 391	2 310	81	17
Sem declaração	1	1	1	-	-	2	2	2	-	-
Lixo acumulado nos logradouros										
Existe	1	1	1	-	-	5	5	5	-	-
Não existe	779	773	748	25	6	2 490	2 473	2 385	88	17
Sem declaração	1	1	1	-	-	2	2	2	-	-
Monteiro	**6 529**	**6 503**	**6 453**	**50**	**26**	**20 192**	**20 116**	**19 970**	**146**	**76**
Identificação do logradouro										
Existe	2 411	2 408	2 388	20	3	7 420	7 413	7 349	64	7
Não existe	4 118	4 095	4 065	30	23	12 772	12 703	12 621	82	69
Sem declaração	-	-	-	-	-	-	-	-	-	-
Iluminação pública										
Existe	6 439	6 415	6 366	49	24	19 913	19 844	19 701	143	69
Não existe	90	88	87	1	2	279	272	269	3	7
Sem declaração	-	-	-	-	-	-	-	-	-	-
Pavimentação										
Existe	3 746	3 734	3 696	38	12	11 298	11 260	11 148	112	38
Não existe	2 783	2 769	2 757	12	14	8 894	8 856	8 822	34	38
Sem declaração	-	-	-	-	-	-	-	-	-	-
Calçada										
Existe	4 903	4 893	4 851	42	10	14 927	14 895	14 773	122	32
Não existe	1 626	1 610	1 602	8	16	5 265	5 221	5 197	24	44
Sem declaração	-	-	-	-	-	-	-	-	-	-
Meio-fio / guia										
Existe	3 643	3 635	3 605	30	8	10 984	10 958	10 873	85	26
Não existe	2 886	2 868	2 848	20	18	9 208	9 158	9 097	61	50
Sem declaração	-	-	-	-	-	-	-	-	-	-
Bueiro / boca de lobo										
Existe	56	55	54	1	1	161	160	159	1	1
Não existe	6 473	6 448	6 399	49	25	20 031	19 956	19 811	145	75
Sem declaração	-	-	-	-	-	-	-	-	-	-
Rampa para cadeirante										
Existe	82	82	82	-	-	261	261	261	-	-
Não existe	6 447	6 421	6 371	50	26	19 931	19 855	19 709	146	76
Sem declaração	-	-	-	-	-	-	-	-	-	-
Arborização										
Existe	5 808	5 790	5 744	46	18	18 024	17 967	17 833	134	57
Não existe	721	713	709	4	8	2 168	2 149	2 137	12	19
Sem declaração	-	-	-	-	-	-	-	-	-	-
Esgoto a céu aberto										
Existe	1 201	1 196	1 190	6	5	4 050	4 037	4 015	22	13
Não existe	5 328	5 307	5 263	44	21	16 142	16 079	15 955	124	63
Sem declaração	-	-	-	-	-	-	-	-	-	-

ANUÁRIO ESTATÍSTICO DO ESTADO DA PARAÍBA - 2011

II - Características Demográficas e Sociais

2.1 - Demografia

2.1.2 - Domicílios

2.1.2.2 - Características dos Domicílios e Entorno

Tabela 04 - Domicílios particulares permanentes e moradores em domicílios particulares permanentes, por destino do lixo, segundo as características do entorno nos municípios - Paraíba - 2010

Características do entorno e municípios	Domicílios particulares permanentes					Moradores em domicílios particulares permanentes				
	Total	Destino do lixo				Total	Destino do lixo			
		Coletado			Outro		Coletado			Outro
		Total	Diretamente por serviço de limpeza	Em caçamba de serviço de limpeza			Total	Diretamente por serviço de limpeza	Em caçamba de serviço de limpeza	
Lixo acumulado nos logradouros										
Existe	40	39	39	-	1	122	121	121	-	1
Não existe	6 489	6 464	6 414	50	25	20 070	19 995	19 849	146	75
Sem declaração	-	-	-	-	-	-	-	-	-	-
Mulungu	**1 371**	**1 280**	**1 246**	**34**	**91**	**4 531**	**4 209**	**4 094**	**115**	**322**
Identificação do logradouro										
Existe	719	715	705	10	4	2 260	2 249	2 215	34	11
Não existe	652	565	541	24	87	2 271	1 960	1 879	81	311
Sem declaração	-	-	-	-	-	-	-	-	-	-
Iluminação pública										
Existe	1 313	1 241	1 208	33	72	4 313	4 062	3 955	107	251
Não existe	58	39	38	1	19	218	147	139	8	71
Sem declaração	-	-	-	-	-	-	-	-	-	-
Pavimentação										
Existe	1 047	1 022	1 000	22	25	3 352	3 272	3 207	65	80
Não existe	324	258	246	12	66	1 179	937	887	50	242
Sem declaração	-	-	-	-	-	-	-	-	-	-
Calçada										
Existe	995	971	949	22	24	3 172	3 093	3 028	65	79
Não existe	376	309	297	12	67	1 359	1 116	1 066	50	243
Sem declaração	-	-	-	-	-	-	-	-	-	-
Meio-fio / guia										
Existe	1 055	1 029	1 007	22	26	3 384	3 301	3 236	65	83
Não existe	316	251	239	12	65	1 147	908	858	50	239
Sem declaração	-	-	-	-	-	-	-	-	-	-
Bueiro / boca de lobo										
Existe	162	160	158	2	2	524	517	513	4	7
Não existe	1 209	1 120	1 088	32	89	4 007	3 692	3 581	111	315
Sem declaração	-	-	-	-	-	-	-	-	-	-
Rampa para cadeirante										
Existe	33	33	28	5	-	116	116	104	12	-
Não existe	1 338	1 247	1 218	29	91	4 415	4 093	3 990	103	322
Sem declaração	-	-	-	-	-	-	-	-	-	-
Arborização										
Existe	1 233	1 159	1 133	26	74	4 085	3 826	3 737	89	259
Não existe	138	121	113	8	17	446	383	357	26	63
Sem declaração	-	-	-	-	-	-	-	-	-	-
Esgoto a céu aberto										
Existe	554	532	509	23	22	1 820	1 735	1 652	83	85
Não existe	817	748	737	11	69	2 711	2 474	2 442	32	237
Sem declaração	-	-	-	-	-	-	-	-	-	-
Lixo acumulado nos logradouros										
Existe	40	26	24	2	14	128	73	66	7	55
Não existe	1 331	1 254	1 222	32	77	4 403	4 136	4 028	108	267
Sem declaração	-	-	-	-	-	-	-	-	-	-
Natuba	**1 053**	**725**	**184**	**541**	**328**	**3 633**	**2 526**	**671**	**1 855**	**1 107**
Identificação do logradouro										
Existe	204	149	42	107	55	682	513	155	358	169
Não existe	847	574	141	433	273	2 941	2 003	512	1 491	938
Sem declaração	2	2	1	1	-	10	10	4	6	-
Iluminação pública										
Existe	1 022	698	163	535	324	3 521	2 423	589	1 834	1 098
Não existe	29	25	20	5	4	102	93	78	15	9
Sem declaração	2	2	1	1	-	10	10	4	6	-
Pavimentação										
Existe	677	522	139	383	155	2 246	1 761	489	1 272	485
Não existe	374	201	44	157	173	1 377	755	178	577	622
Sem declaração	2	2	1	1	-	10	10	4	6	-
Calçada										
Existe	246	189	56	133	57	782	606	181	425	176

ANUÁRIO ESTATÍSTICO DO ESTADO DA PARAÍBA - 2011

II - Características Demográficas e Sociais

2.1 - Demografia

2.1.2 - Domicílios

2.1.2.2 - Características dos Domicílios e Entorno

Tabela 04 - Domicílios particulares permanentes e moradores em domicílios particulares permanentes, por destino do lixo, segundo as características do entorno nos municípios - Paraíba - 2010

Características do entorno e municípios	Domicílios particulares permanentes					Moradores em domicílios particulares permanentes				
	Total	Destino do lixo				Total	Destino do lixo			
		Coletado			Outro		Coletado			Outro
		Total	Diretamente por serviço de limpeza	Em caçamba de serviço de limpeza			Total	Diretamente por serviço de limpeza	Em caçamba de serviço de limpeza	
Não existe	805	534	127	407	271	2 841	1 910	486	1 424	931
Sem declaração	2	2	1	1	-	10	10	4	6	-
Meio-fio / guia										
Existe	677	522	139	383	155	2 246	1 761	489	1 272	485
Não existe	374	201	44	157	173	1 377	755	178	577	622
Sem declaração	2	2	1	1	-	10	10	4	6	-
Bueiro / boca de lobo										
Existe	198	144	45	99	54	618	454	136	318	164
Não existe	853	579	138	441	274	3 005	2 062	531	1 531	943
Sem declaração	2	2	1	1	-	10	10	4	6	-
Rampa para cadeirante										
Existe	-	-	-	-	-	-	-	-	-	-
Não existe	1 051	723	183	540	328	3 623	2 516	667	1 849	1 107
Sem declaração	2	2	1	1	-	10	10	4	6	-
Arborização										
Existe	896	615	148	467	281	3 087	2 126	536	1 590	961
Não existe	155	108	35	73	47	536	390	131	259	146
Sem declaração	2	2	1	1	-	10	10	4	6	-
Esgoto a céu aberto										
Existe	275	160	52	108	115	954	549	197	352	405
Não existe	776	563	131	432	213	2 669	1 967	470	1 497	702
Sem declaração	2	2	1	1	-	10	10	4	6	-
Lixo acumulado nos logradouros										
Existe	155	113	3	110	42	539	369	15	354	170
Não existe	896	610	180	430	286	3 084	2 147	652	1 495	937
Sem declaração	2	2	1	1	-	10	10	4	6	-
Nazarezinho	**955**	**920**	**728**	**192**	**35**	**3 182**	**3 056**	**2 389**	**667**	**126**
Identificação do logradouro										
Existe	638	627	445	182	11	2 087	2 050	1 424	626	37
Não existe	317	293	283	10	24	1 095	1 006	965	41	89
Sem declaração	-	-	-	-	-	-	-	-	-	-
Iluminação pública										
Existe	955	920	728	192	35	3 182	3 056	2 389	667	126
Não existe	-	-	-	-	-	-	-	-	-	-
Sem declaração	-	-	-	-	-	-	-	-	-	-
Pavimentação										
Existe	898	879	690	189	19	2 983	2 915	2 257	658	68
Não existe	57	41	38	3	16	199	141	132	9	58
Sem declaração	-	-	-	-	-	-	-	-	-	-
Calçada										
Existe	847	833	651	182	14	2 774	2 725	2 086	639	49
Não existe	108	87	77	10	21	408	331	303	28	77
Sem declaração	-	-	-	-	-	-	-	-	-	-
Meio-fio / guia										
Existe	905	886	697	189	19	3 000	2 932	2 274	658	68
Não existe	50	34	31	3	16	182	124	115	9	58
Sem declaração	-	-	-	-	-	-	-	-	-	-
Bueiro / boca de lobo										
Existe	11	10	6	4	1	55	52	30	22	3
Não existe	944	910	722	188	34	3 127	3 004	2 359	645	123
Sem declaração	-	-	-	-	-	-	-	-	-	-
Rampa para cadeirante										
Existe	-	-	-	-	-	-	-	-	-	-
Não existe	955	920	728	192	35	3 182	3 056	2 389	667	126
Sem declaração	-	-	-	-	-	-	-	-	-	-
Arborização										
Existe	936	906	724	182	30	3 105	3 002	2 376	626	103
Não existe	19	14	4	10	5	77	54	13	41	23
Sem declaração	-	-	-	-	-	-	-	-	-	-
Esgoto a céu aberto										

ANUÁRIO ESTATÍSTICO DO ESTADO DA PARAÍBA - 2011 IDEME

II - Características Demográficas e Sociais

2.1 - Demografia

2.1.2 - Domicílios

2.1.2.2 - Características dos Domicílios e Entorno

Tabela 04 - Domicílios particulares permanentes e moradores em domicílios particulares permanentes, por destino do lixo, segundo as características do entorno nos municípios - Paraíba - 2010

Características do entorno e municípios	Domicílios particulares permanentes					Moradores em domicílios particulares permanentes				
	Total	Destino do lixo				Total	Destino do lixo			
		Coletado			Outro		Coletado			Outro
		Total	Diretamente por serviço de limpeza	Em caçamba de serviço de limpeza			Total	Diretamente por serviço de limpeza	Em caçamba de serviço de limpeza	
Existe	54	43	43	-	11	181	143	143	-	38
Não existe	901	877	685	192	24	3 001	2 913	2 246	667	88
Sem declaração	-	-	-	-	-	-	-	-	-	-
Lixo acumulado nos logradouros										
Existe	67	43	42	1	24	253	166	160	6	87
Não existe	888	877	686	191	11	2 929	2 890	2 229	661	39
Sem declaração	-	-	-	-	-	-	-	-	-	-
Nova Floresta	**2 859**	**2 828**	**2 723**	**105**	**31**	**9 396**	**9 308**	**8 980**	**328**	**88**
Identificação do logradouro										
Existe	639	626	619	7	13	2 088	2 042	2 017	25	46
Não existe	2 197	2 179	2 082	97	18	7 210	7 168	6 868	300	42
Sem declaração	23	23	22	1	-	98	98	95	3	-
Iluminação pública										
Existe	2 716	2 690	2 591	99	26	8 916	8 843	8 535	308	73
Não existe	120	115	110	5	5	382	367	350	17	15
Sem declaração	23	23	22	1	-	98	98	95	3	-
Pavimentação										
Existe	1 828	1 817	1 763	54	11	5 951	5 918	5 756	162	33
Não existe	1 008	988	938	50	20	3 347	3 292	3 129	163	55
Sem declaração	23	23	22	1	-	98	98	95	3	-
Calçada										
Existe	1 938	1 927	1 854	73	11	6 299	6 269	6 044	225	30
Não existe	898	878	847	31	20	2 999	2 941	2 841	100	58
Sem declaração	23	23	22	1	-	98	98	95	3	-
Meio-fio / guia										
Existe	2 091	2 080	2 012	68	11	6 840	6 807	6 593	214	33
Não existe	745	725	689	36	20	2 458	2 403	2 292	111	55
Sem declaração	23	23	22	1	-	98	98	95	3	-
Bueiro / boca de lobo										
Existe	15	13	13	-	2	47	42	42	-	5
Não existe	2 821	2 792	2 688	104	29	9 251	9 168	8 843	325	83
Sem declaração	23	23	22	1	-	98	98	95	3	-
Rampa para cadeirante										
Existe	1	1	1	-	-	8	8	8	-	-
Não existe	2 835	2 804	2 700	104	31	9 290	9 202	8 877	325	88
Sem declaração	23	23	22	1	-	98	98	95	3	-
Arborização										
Existe	2 626	2 608	2 516	92	18	8 615	8 573	8 281	292	42
Não existe	210	197	185	12	13	683	637	604	33	46
Sem declaração	23	23	22	1	-	98	98	95	3	-
Esgoto a céu aberto										
Existe	4	4	4	-	-	8	8	8	-	-
Não existe	2 832	2 801	2 697	104	31	9 290	9 202	8 877	325	88
Sem declaração	23	23	22	1	-	98	98	95	3	-
Lixo acumulado nos logradouros										
Existe	1	1	1	-	-	5	5	5	-	-
Não existe	2 835	2 804	2 700	104	31	9 293	9 205	8 880	325	88
Sem declaração	23	23	22	1	-	98	98	95	3	-
Nova Olinda	**965**	**958**	**957**	**1**	**7**	**3 216**	**3 198**	**3 193**	**5**	**18**
Identificação do logradouro										
Existe	196	196	196	-	-	636	636	636	-	-
Não existe	748	741	740	1	7	2 509	2 491	2 486	5	18
Sem declaração	21	21	21	-	-	71	71	71	-	-
Iluminação pública										
Existe	926	920	919	1	6	3 084	3 067	3 062	5	17
Não existe	18	17	17	-	1	61	60	60	-	1
Sem declaração	21	21	21	-	-	71	71	71	-	-
Pavimentação										
Existe	716	709	709	-	7	2 348	2 330	2 330	-	18
Não existe	228	228	227	1	-	797	797	792	5	-

ANUÁRIO ESTATÍSTICO DO ESTADO DA PARAÍBA - 2011

II - Características Demográficas e Sociais

2.1 - Demografia

2.1.2 - Domicílios

2.1.2.2 - Características dos Domicílios e Entorno

Tabela 04 - Domicílios particulares permanentes e moradores em domicílios particulares permanentes, por destino do lixo, segundo as características do entorno nos municípios - Paraíba - 2010

Características do entorno e municípios	Domicílios particulares permanentes					Moradores em domicílios particulares permanentes				
	Total	Destino do lixo				Total	Destino do lixo			
		Coletado			Outro		Coletado			Outro
		Total	Diretamente por serviço de limpeza	Em caçamba de serviço de limpeza			Total	Diretamente por serviço de limpeza	Em caçamba de serviço de limpeza	
Sem declaração	21	21	21	-	-	71	71	71	-	-
Calçada										
Existe	856	850	849	1	6	2 839	2 825	2 820	5	14
Não existe	88	87	87	-	1	306	302	302	-	4
Sem declaração	21	21	21	-	-	71	71	71	-	-
Meio-fio / guia										
Existe	709	702	702	-	7	2 326	2 308	2 308	-	18
Não existe	235	235	234	1	-	819	819	814	5	-
Sem declaração	21	21	21	-	-	71	71	71	-	-
Bueiro / boca de lobo										
Existe	44	44	44	-	-	152	152	152	-	-
Não existe	900	893	892	1	7	2 993	2 975	2 970	5	18
Sem declaração	21	21	21	-	-	71	71	71	-	-
Rampa para cadeirante										
Existe	-	-	-	-	-	-	-	-	-	-
Não existe	944	937	936	1	7	3 145	3 127	3 122	5	18
Sem declaração	21	21	21	-	-	71	71	71	-	-
Arborização										
Existe	864	858	857	1	6	2 888	2 874	2 869	5	14
Não existe	80	79	79	-	1	257	253	253	-	4
Sem declaração	21	21	21	-	-	71	71	71	-	-
Esgoto a céu aberto										
Existe	29	28	28	-	1	91	88	88	-	3
Não existe	915	909	908	1	6	3 054	3 039	3 034	5	15
Sem declaração	21	21	21	-	-	71	71	71	-	-
Lixo acumulado nos logradouros										
Existe	16	16	16	-	-	54	54	54	-	-
Não existe	928	921	920	1	7	3 091	3 073	3 068	5	18
Sem declaração	21	21	21	-	-	71	71	71	-	-
Nova Palmeira	**795**	**793**	**743**	**50**	**2**	**2 551**	**2 543**	**2 395**	**148**	**8**
Identificação do logradouro										
Existe	686	685	643	42	1	2 184	2 180	2 059	121	4
Não existe	108	107	99	8	1	365	361	334	27	4
Sem declaração	1	1	1	-	-	2	2	2	-	-
Iluminação pública										
Existe	788	786	737	49	2	2 530	2 522	2 379	143	8
Não existe	6	6	5	1	-	19	19	14	5	-
Sem declaração	1	1	1	-	-	2	2	2	-	-
Pavimentação										
Existe	721	720	675	45	1	2 307	2 303	2 176	127	4
Não existe	73	72	67	5	1	242	238	217	21	4
Sem declaração	1	1	1	-	-	2	2	2	-	-
Calçada										
Existe	661	660	624	36	1	2 121	2 117	2 015	102	4
Não existe	133	132	118	14	1	428	424	378	46	4
Sem declaração	1	1	1	-	-	2	2	2	-	-
Meio-fio / guia										
Existe	715	714	669	45	1	2 291	2 287	2 160	127	4
Não existe	79	78	73	5	1	258	254	233	21	4
Sem declaração	1	1	1	-	-	2	2	2	-	-
Bueiro / boca de lobo										
Existe	-	-	-	-	-	-	-	-	-	-
Não existe	794	792	742	50	2	2 549	2 541	2 393	148	8
Sem declaração	1	1	1	-	-	2	2	2	-	-
Rampa para cadeirante										
Existe	150	150	143	7	-	516	516	498	18	-
Não existe	644	642	599	43	2	2 033	2 025	1 895	130	8
Sem declaração	1	1	1	-	-	2	2	2	-	-
Arborização										
Existe	711	709	660	49	2	2 288	2 280	2 137	143	8

ANUÁRIO ESTATÍSTICO DO ESTADO DA PARAÍBA - 2011 IDEME

II - Características Demográficas e Sociais

2.1 - Demografia

2.1.2 - Domicílios

2.1.2.2 - Características dos Domicílios e Entorno

Tabela 04 - Domicílios particulares permanentes e moradores em domicílios particulares permanentes, por destino do lixo, segundo as características do entorno nos municípios - Paraíba - 2010

Características do entorno e municípios	Domicílios particulares permanentes					Moradores em domicílios particulares permanentes				
	Total	Destino do lixo				Total	Destino do lixo			
		Coletado			Outro		Coletado			Outro
		Total	Diretamente por serviço de limpeza	Em caçamba de serviço de limpeza			Total	Diretamente por serviço de limpeza	Em caçamba de serviço de limpeza	
Não existe	83	83	82	1	-	261	261	256	5	-
Sem declaração	1	1	1	-	-	2	2	2	-	-
Esgoto a céu aberto										
Existe	-	-	-	-	-	-	-	-	-	-
Não existe	794	792	742	50	2	2 549	2 541	2 393	148	8
Sem declaração	1	1	1	-	-	2	2	2	-	-
Lixo acumulado nos logradouros										
Existe	-	-	-	-	-	-	-	-	-	-
Não existe	794	792	742	50	2	2 549	2 541	2 393	148	8
Sem declaração	1	1	1	-	-	2	2	2	-	-
Olho d'Água	**1 086**	**974**	**455**	**519**	**112**	**3 844**	**3 428**	**1 563**	**1 865**	**416**
Identificação do logradouro										
Existe	478	461	259	202	17	1 707	1 635	912	723	72
Não existe	608	513	196	317	95	2 137	1 793	651	1 142	344
Sem declaração	-	-	-	-	-	-	-	-	-	-
Iluminação pública										
Existe	1 068	963	450	513	105	3 767	3 381	1 543	1 838	386
Não existe	18	11	5	6	7	77	47	20	27	30
Sem declaração	-	-	-	-	-	-	-	-	-	-
Pavimentação										
Existe	958	891	450	441	67	3 372	3 119	1 548	1 571	253
Não existe	128	83	5	78	45	472	309	15	294	163
Sem declaração	-	-	-	-	-	-	-	-	-	-
Calçada										
Existe	783	730	385	345	53	2 800	2 587	1 352	1 235	213
Não existe	303	244	70	174	59	1 044	841	211	630	203
Sem declaração	-	-	-	-	-	-	-	-	-	-
Meio-fio / guia										
Existe	801	739	317	422	62	2 827	2 595	1 084	1 511	232
Não existe	285	235	138	97	50	1 017	833	479	354	184
Sem declaração	-	-	-	-	-	-	-	-	-	-
Bueiro / boca de lobo										
Existe	16	15	1	14	1	45	42	4	38	3
Não existe	1 070	959	454	505	111	3 799	3 386	1 559	1 827	413
Sem declaração	-	-	-	-	-	-	-	-	-	-
Rampa para cadeirante										
Existe	9	9	8	1	-	20	20	17	3	-
Não existe	1 077	965	447	518	112	3 824	3 408	1 546	1 862	416
Sem declaração	-	-	-	-	-	-	-	-	-	-
Arborização										
Existe	1 034	924	413	511	110	3 673	3 265	1 428	1 837	408
Não existe	52	50	42	8	2	171	163	135	28	8
Sem declaração	-	-	-	-	-	-	-	-	-	-
Esgoto a céu aberto										
Existe	155	121	10	111	34	591	446	27	419	145
Não existe	931	853	445	408	78	3 253	2 982	1 536	1 446	271
Sem declaração	-	-	-	-	-	-	-	-	-	-
Lixo acumulado nos logradouros										
Existe	26	19	1	18	7	107	78	3	75	29
Não existe	1 060	955	454	501	105	3 737	3 350	1 560	1 790	387
Sem declaração	-	-	-	-	-	-	-	-	-	-
Olivedos	**562**	**559**	**556**	**3**	**3**	**1 902**	**1 894**	**1 884**	**10**	**8**
Identificação do logradouro										
Existe	500	498	495	3	2	1 686	1 680	1 670	10	6
Não existe	60	59	59	-	1	207	205	205	-	2
Sem declaração	2	2	2	-	-	9	9	9	-	-
Iluminação pública										
Existe	540	537	534	3	3	1 824	1 816	1 806	10	8
Não existe	20	20	20	-	-	69	69	69	-	-
Sem declaração	2	2	2	-	-	9	9	9	-	-

ANUÁRIO ESTATÍSTICO DO ESTADO DA PARAÍBA - 2011 IDEME

II - Características Demográficas e Sociais

2.1 - Demografia

2.1.2 - Domicílios

2.1.2.2 - Características dos Domicílios e Entorno

Tabela 04 - Domicílios particulares permanentes e moradores em domicílios particulares permanentes, por destino do lixo, segundo as características do entorno nos municípios - Paraíba - 2010

Características do entorno e municípios	Domicílios particulares permanentes					Moradores em domicílios particulares permanentes				
	Total	Destino do lixo				Total	Destino do lixo			
		Coletado			Outro		Coletado			Outro
		Total	Diretamente por serviço de limpeza	Em caçamba de serviço de limpeza			Total	Diretamente por serviço de limpeza	Em caçamba de serviço de limpeza	
Pavimentação										
Existe	445	445	443	2	-	1 490	1 490	1 484	6	-
Não existe	115	112	111	1	3	403	395	391	4	8
Sem declaração	2	2	2	-	-	9	9	9	-	-
Calçada										
Existe	422	422	420	2	-	1 431	1 431	1 425	6	-
Não existe	138	135	134	1	3	462	454	450	4	8
Sem declaração	2	2	2	-	-	9	9	9	-	-
Meio-fio / guia										
Existe	447	447	445	2	-	1 497	1 497	1 491	6	-
Não existe	113	110	109	1	3	396	388	384	4	8
Sem declaração	2	2	2	-	-	9	9	9	-	-
Bueiro / boca de lobo										
Existe	-	-	-	-	-	-	-	-	-	-
Não existe	560	557	554	3	3	1 893	1 885	1 875	10	8
Sem declaração	2	2	2	-	-	9	9	9	-	-
Rampa para cadeirante										
Existe	-	-	-	-	-	-	-	-	-	-
Não existe	560	557	554	3	3	1 893	1 885	1 875	10	8
Sem declaração	2	2	2	-	-	9	9	9	-	-
Arborização										
Existe	490	488	487	1	2	1 636	1 630	1 626	4	6
Não existe	70	69	67	2	1	257	255	249	6	2
Sem declaração	2	2	2	-	-	9	9	9	-	-
Esgoto a céu aberto										
Existe	258	255	252	3	3	916	908	898	10	8
Não existe	302	302	302	-	-	977	977	977	-	-
Sem declaração	2	2	2	-	-	9	9	9	-	-
Lixo acumulado nos logradouros										
Existe	-	-	-	-	-	-	-	-	-	-
Não existe	560	557	554	3	3	1 893	1 885	1 875	10	8
Sem declaração	2	2	2	-	-	9	9	9	-	-
Ouro Velho	**665**	**635**	**5**	**630**	**30**	**2 045**	**1 956**	**15**	**1 941**	**89**
Identificação do logradouro										
Existe	177	168	-	168	9	544	521	-	521	23
Não existe	485	467	5	462	18	1 492	1 435	15	1 420	57
Sem declaração	3	-	-	-	3	9	-	-	-	9
Iluminação pública										
Existe	651	624	5	619	27	2 005	1 925	15	1 910	80
Não existe	11	11	-	11	-	31	31	-	31	-
Sem declaração	3	-	-	-	3	9	-	-	-	9
Pavimentação										
Existe	636	614	5	609	22	1 965	1 895	15	1 880	70
Não existe	26	21	-	21	5	71	61	-	61	10
Sem declaração	3	-	-	-	3	9	-	-	-	9
Calçada										
Existe	512	494	3	491	18	1 551	1 498	10	1 488	53
Não existe	150	141	2	139	9	485	458	5	453	27
Sem declaração	3	-	-	-	3	9	-	-	-	9
Meio-fio / guia										
Existe	604	585	4	581	19	1 865	1 807	12	1 795	58
Não existe	58	50	1	49	8	171	149	3	146	22
Sem declaração	3	-	-	-	3	9	-	-	-	9
Bueiro / boca de lobo										
Existe	26	26	1	25	-	95	95	3	92	-
Não existe	636	609	4	605	27	1 941	1 861	12	1 849	80
Sem declaração	3	-	-	-	3	9	-	-	-	9
Rampa para cadeirante										
Existe	14	14	-	14	-	45	45	-	45	-
Não existe	648	621	5	616	27	1 991	1 911	15	1 896	80

ANUÁRIO ESTATÍSTICO DO ESTADO DA PARAÍBA - 2011 IDEME

II - Características Demográficas e Sociais

2.1 - Demografia

2.1.2 - Domicílios

2.1.2.2 - Características dos Domicílios e Entorno

Tabela 04 - Domicílios particulares permanentes e moradores em domicílios particulares permanentes, por destino do lixo, segundo as características do entorno nos municípios - Paraíba - 2010

Características do entorno e municípios	Domicílios particulares permanentes					Moradores em domicílios particulares permanentes				
	Total	Destino do lixo				Total	Destino do lixo			
		Coletado			Outro		Coletado			Outro
		Total	Diretamente por serviço de limpeza	Em caçamba de serviço de limpeza			Total	Diretamente por serviço de limpeza	Em caçamba de serviço de limpeza	
Sem declaração	3	-	-	-	3	9	-	-	-	9
Arborização										
Existe	639	617	5	612	22	1 978	1 909	15	1 894	69
Não existe	23	18	-	18	5	58	47	-	47	11
Sem declaração	3	-	-	-	3	9	-	-	-	9
Esgoto a céu aberto										
Existe	56	56	2	54	-	180	180	6	174	-
Não existe	606	579	3	576	27	1 856	1 776	9	1 767	80
Sem declaração	3	-	-	-	3	9	-	-	-	9
Lixo acumulado nos logradouros										
Existe	-	-	-	-	-	-	-	-	-	-
Não existe	662	635	5	630	27	2 036	1 956	15	1 941	80
Sem declaração	3	-	-	-	3	9	-	-	-	9
Parari	**231**	**219**	**12**	**207**	**12**	**699**	**657**	**28**	**629**	**42**
Identificação do logradouro										
Existe	188	182	10	172	6	577	559	25	534	18
Não existe	43	37	2	35	6	122	98	3	95	24
Sem declaração	-	-	-	-	-	-	-	-	-	-
Iluminação pública										
Existe	228	216	10	206	12	689	647	21	626	42
Não existe	3	3	2	1	-	10	10	7	3	-
Sem declaração	-	-	-	-	-	-	-	-	-	-
Pavimentação										
Existe	155	152	4	148	3	473	463	8	455	10
Não existe	76	67	8	59	9	226	194	20	174	32
Sem declaração	-	-	-	-	-	-	-	-	-	-
Calçada										
Existe	32	31	-	31	1	103	99	-	99	4
Não existe	199	188	12	176	11	596	558	28	530	38
Sem declaração	-	-	-	-	-	-	-	-	-	-
Meio-fio / guia										
Existe	162	159	4	155	3	490	480	8	472	10
Não existe	69	60	8	52	9	209	177	20	157	32
Sem declaração	-	-	-	-	-	-	-	-	-	-
Bueiro / boca de lobo										
Existe	-	-	-	-	-	-	-	-	-	-
Não existe	231	219	12	207	12	699	657	28	629	42
Sem declaração	-	-	-	-	-	-	-	-	-	-
Rampa para cadeirante										
Existe	1	1	-	1	-	2	2	-	2	-
Não existe	230	218	12	206	12	697	655	28	627	42
Sem declaração	-	-	-	-	-	-	-	-	-	-
Arborização										
Existe	209	198	7	191	11	637	598	14	584	39
Não existe	22	21	5	16	1	62	59	14	45	3
Sem declaração	-	-	-	-	-	-	-	-	-	-
Esgoto a céu aberto										
Existe	33	33	1	32	-	110	110	3	107	-
Não existe	198	186	11	175	12	589	547	25	522	42
Sem declaração	-	-	-	-	-	-	-	-	-	-
Lixo acumulado nos logradouros										
Existe	1	1	-	1	-	1	1	-	1	-
Não existe	230	218	12	206	12	698	656	28	628	42
Sem declaração	-	-	-	-	-	-	-	-	-	-
Passagem	**325**	**271**	**269**	**2**	**54**	**1 106**	**901**	**896**	**5**	**205**
Identificação do logradouro										
Existe	294	257	255	2	37	977	844	839	5	133
Não existe	31	14	14	-	17	129	57	57	-	72
Sem declaração	-	-	-	-	-	-	-	-	-	-
Iluminação pública										

ANUÁRIO ESTATÍSTICO DO ESTADO DA PARAÍBA - 2011

II - Características Demográficas e Sociais

2.1 - Demografia

2.1.2 - Domicílios

2.1.2.2 - Características dos Domicílios e Entorno

Tabela 04 - Domicílios particulares permanentes e moradores em domicílios particulares permanentes, por destino do lixo, segundo as características do entorno nos municípios - Paraíba - 2010

Características do entorno e municípios	Domicílios particulares permanentes					Moradores em domicílios particulares permanentes				
	Total	Destino do lixo				Total	Destino do lixo			
		Coletado			Outro		Coletado			Outro
		Total	Diretamente por serviço de limpeza	Em caçamba de serviço de limpeza			Total	Diretamente por serviço de limpeza	Em caçamba de serviço de limpeza	
Existe	323	271	269	2	52	1 095	901	896	5	194
Não existe	2	-	-	-	2	11	-	-	-	11
Sem declaração	-	-	-	-	-	-	-	-	-	-
Pavimentação										
Existe	278	244	242	2	34	923	805	800	5	118
Não existe	47	27	27	-	20	183	96	96	-	87
Sem declaração	-	-	-	-	-	-	-	-	-	-
Calçada										
Existe	296	254	252	2	42	987	832	827	5	155
Não existe	29	17	17	-	12	119	69	69	-	50
Sem declaração	-	-	-	-	-	-	-	-	-	-
Meio-fio / guia										
Existe	278	244	242	2	34	923	805	800	5	118
Não existe	47	27	27	-	20	183	96	96	-	87
Sem declaração	-	-	-	-	-	-	-	-	-	-
Bueiro / boca de lobo										
Existe	70	52	52	-	18	227	173	173	-	54
Não existe	255	219	217	2	36	879	728	723	5	151
Sem declaração	-	-	-	-	-	-	-	-	-	-
Rampa para cadeirante										
Existe	21	17	17	-	4	68	51	51	-	17
Não existe	304	254	252	2	50	1 038	850	845	5	188
Sem declaração	-	-	-	-	-	-	-	-	-	-
Arborização										
Existe	310	270	268	2	40	1 037	898	893	5	139
Não existe	15	1	1	-	14	69	3	3	-	66
Sem declaração	-	-	-	-	-	-	-	-	-	-
Esgoto a céu aberto										
Existe	-	-	-	-	-	-	-	-	-	-
Não existe	325	271	269	2	54	1 106	901	896	5	205
Sem declaração	-	-	-	-	-	-	-	-	-	-
Lixo acumulado nos logradouros										
Existe	2	2	2	-	-	8	8	8	-	-
Não existe	323	269	267	2	54	1 098	893	888	5	205
Sem declaração	-	-	-	-	-	-	-	-	-	-
Patos	**27 955**	**27 262**	**27 149**	**113**	**693**	**96 839**	**94 246**	**93 832**	**414**	**2 593**
Identificação do logradouro										
Existe	8 279	8 235	8 213	22	44	27 546	27 364	27 281	83	182
Não existe	19 643	19 001	18 910	91	642	69 191	66 802	66 471	331	2 389
Sem declaração	33	26	26	-	7	102	80	80	-	22
Iluminação pública										
Existe	26 720	26 167	26 071	96	553	92 593	90 545	90 198	347	2 048
Não existe	1 202	1 069	1 052	17	133	4 144	3 621	3 554	67	523
Sem declaração	33	26	26	-	7	102	80	80	-	22
Pavimentação										
Existe	20 243	20 187	20 124	63	56	68 904	68 722	68 511	211	182
Não existe	7 679	7 049	6 999	50	630	27 833	25 444	25 241	203	2 389
Sem declaração	33	26	26	-	7	102	80	80	-	22
Calçada										
Existe	23 678	23 429	23 361	68	249	81 605	80 680	80 461	219	925
Não existe	4 244	3 807	3 762	45	437	15 132	13 486	13 291	195	1 646
Sem declaração	33	26	26	-	7	102	80	80	-	22
Meio-fio / guia										
Existe	19 995	19 914	19 861	53	81	68 562	68 274	68 096	178	288
Não existe	7 927	7 322	7 262	60	605	28 175	25 892	25 656	236	2 283
Sem declaração	33	26	26	-	7	102	80	80	-	22
Bueiro / boca de lobo										
Existe	1 727	1 721	1 716	5	6	5 439	5 414	5 394	20	25
Não existe	26 195	25 515	25 407	108	680	91 298	88 752	88 358	394	2 546
Sem declaração	33	26	26	-	7	102	80	80	-	22

ANUÁRIO ESTATÍSTICO DO ESTADO DA PARAÍBA - 2011 IDEME

II - Características Demográficas e Sociais

2.1 - Demografia

2.1.2 - Domicílios

2.1.2.2 - Características dos Domicílios e Entorno

Tabela 04 - Domicílios particulares permanentes e moradores em domicílios particulares permanentes, por destino do lixo, segundo as características do entorno nos municípios - Paraíba - 2010

Características do entorno e municípios	Domicílios particulares permanentes					Moradores em domicílios particulares permanentes				
	Total	Destino do lixo				Total	Destino do lixo			
		Coletado			Outro		Coletado			Outro
		Total	Diretamente por serviço de limpeza	Em caçamba de serviço de limpeza			Total	Diretamente por serviço de limpeza	Em caçamba de serviço de limpeza	
Rampa para cadeirante										
Existe	822	821	813	8	1	2 257	2 255	2 230	25	2
Não existe	27 100	26 415	26 310	105	685	94 480	91 911	91 522	389	2 569
Sem declaração	33	26	26	-	7	102	80	80	-	22
Arborização										
Existe	24 880	24 351	24 254	97	529	86 844	84 861	84 509	352	1 983
Não existe	3 042	2 885	2 869	16	157	9 893	9 305	9 243	62	588
Sem declaração	33	26	26	-	7	102	80	80	-	22
Esgoto a céu aberto										
Existe	2 085	1 825	1 810	15	260	7 573	6 614	6 549	65	959
Não existe	25 837	25 411	25 313	98	426	89 164	87 552	87 203	349	1 612
Sem declaração	33	26	26	-	7	102	80	80	-	22
Lixo acumulado nos logradouros										
Existe	4 776	4 516	4 495	21	260	16 818	15 850	15 777	73	968
Não existe	23 146	22 720	22 628	92	426	79 919	78 316	77 975	341	1 603
Sem declaração	33	26	26	-	7	102	80	80	-	22
Paulista	**1 687**	**1 629**	**1 620**	**9**	**58**	**5 705**	**5 511**	**5 476**	**35**	**194**
Identificação do logradouro										
Existe	399	397	392	5	2	1 322	1 314	1 296	18	8
Não existe	1 265	1 209	1 205	4	56	4 305	4 119	4 102	17	186
Sem declaração	23	23	23	-	-	78	78	78	-	-
Iluminação pública										
Existe	1 439	1 408	1 399	9	31	4 845	4 746	4 711	35	99
Não existe	225	198	198	-	27	782	687	687	-	95
Sem declaração	23	23	23	-	-	78	78	78	-	-
Pavimentação										
Existe	661	653	647	6	8	2 168	2 146	2 125	21	22
Não existe	1 003	953	950	3	50	3 459	3 287	3 273	14	172
Sem declaração	23	23	23	-	-	78	78	78	-	-
Calçada										
Existe	609	605	600	5	4	1 988	1 975	1 956	19	13
Não existe	1 055	1 001	997	4	54	3 639	3 458	3 442	16	181
Sem declaração	23	23	23	-	-	78	78	78	-	-
Meio-fio / guia										
Existe	643	638	633	5	5	2 100	2 086	2 067	19	14
Não existe	1 021	968	964	4	53	3 527	3 347	3 331	16	180
Sem declaração	23	23	23	-	-	78	78	78	-	-
Bueiro / boca de lobo										
Existe	2	2	2	-	-	8	8	8	-	-
Não existe	1 662	1 604	1 595	9	58	5 619	5 425	5 390	35	194
Sem declaração	23	23	23	-	-	78	78	78	-	-
Rampa para cadeirante										
Existe	1	-	-	-	1	2	-	-	-	2
Não existe	1 663	1 606	1 597	9	57	5 625	5 433	5 398	35	192
Sem declaração	23	23	23	-	-	78	78	78	-	-
Arborização										
Existe	1 537	1 492	1 484	8	45	5 184	5 034	5 007	27	150
Não existe	127	114	113	1	13	443	399	391	8	44
Sem declaração	23	23	23	-	-	78	78	78	-	-
Esgoto a céu aberto										
Existe	278	268	268	-	10	984	949	949	-	35
Não existe	1 386	1 338	1 329	9	48	4 643	4 484	4 449	35	159
Sem declaração	23	23	23	-	-	78	78	78	-	-
Lixo acumulado nos logradouros										
Existe	2	2	2	-	-	6	6	6	-	-
Não existe	1 662	1 604	1 595	9	58	5 621	5 427	5 392	35	194
Sem declaração	23	23	23	-	-	78	78	78	-	-
Pedra Branca	**656**	**649**	**287**	**362**	**7**	**2 361**	**2 335**	**980**	**1 355**	**26**
Identificação do logradouro										
Existe	244	244	138	106	-	887	887	486	401	-

ANUÁRIO ESTATÍSTICO DO ESTADO DA PARAÍBA - 2011

II - Características Demográficas e Sociais

2.1 - Demografia

2.1.2 - Domicílios

2.1.2.2 - Características dos Domicílios e Entorno

Tabela 04 - Domicílios particulares permanentes e moradores em domicílios particulares permanentes, por destino do lixo, segundo as características do entorno nos municípios - Paraíba - 2010

Características do entorno e municípios	Domicílios particulares permanentes					Moradores em domicílios particulares permanentes				
	Total	Destino do lixo				Total	Destino do lixo			
		Coletado			Outro		Coletado			Outro
		Total	Diretamente por serviço de limpeza	Em caçamba de serviço de limpeza			Total	Diretamente por serviço de limpeza	Em caçamba de serviço de limpeza	
Não existe	412	405	149	256	7	1 474	1 448	494	954	26
Sem declaração	-	-	-	-	-	-	-	-	-	-
Iluminação pública										
Existe	621	619	278	341	2	2 246	2 242	950	1 292	4
Não existe	35	30	9	21	5	115	93	30	63	22
Sem declaração	-	-	-	-	-	-	-	-	-	-
Pavimentação										
Existe	464	464	225	239	-	1 620	1 620	745	875	-
Não existe	192	185	62	123	7	741	715	235	480	26
Sem declaração	-	-	-	-	-	-	-	-	-	-
Calçada										
Existe	439	439	265	174	-	1 548	1 548	905	643	-
Não existe	217	210	22	188	7	813	787	75	712	26
Sem declaração	-	-	-	-	-	-	-	-	-	-
Meio-fio / guia										
Existe	466	466	227	239	-	1 628	1 628	753	875	-
Não existe	190	183	60	123	7	733	707	227	480	26
Sem declaração	-	-	-	-	-	-	-	-	-	-
Bueiro / boca de lobo										
Existe	66	66	35	31	-	213	213	116	97	-
Não existe	590	583	252	331	7	2 148	2 122	864	1 258	26
Sem declaração	-	-	-	-	-	-	-	-	-	-
Rampa para cadeirante										
Existe	-	-	-	-	-	-	-	-	-	-
Não existe	656	649	287	362	7	2 361	2 335	980	1 355	26
Sem declaração	-	-	-	-	-	-	-	-	-	-
Arborização										
Existe	627	620	279	341	7	2 256	2 230	947	1 283	26
Não existe	29	29	8	21	-	105	105	33	72	-
Sem declaração	-	-	-	-	-	-	-	-	-	-
Esgoto a céu aberto										
Existe	117	117	34	83	-	479	479	129	350	-
Não existe	539	532	253	279	7	1 882	1 856	851	1 005	26
Sem declaração	-	-	-	-	-	-	-	-	-	-
Lixo acumulado nos logradouros										
Existe	-	-	-	-	-	-	-	-	-	-
Não existe	656	649	287	362	7	2 361	2 335	980	1 355	26
Sem declaração	-	-	-	-	-	-	-	-	-	-
Pedra Lavrada	**963**	**957**	**939**	**18**	**6**	**3 053**	**3 027**	**2 969**	**58**	**26**
Identificação do logradouro										
Existe	426	425	419	6	1	1 416	1 411	1 397	14	5
Não existe	537	532	520	12	5	1 637	1 616	1 572	44	21
Sem declaração	-	-	-	-	-	-	-	-	-	-
Iluminação pública										
Existe	937	932	915	17	5	2 973	2 950	2 894	56	23
Não existe	26	25	24	1	1	80	77	75	2	3
Sem declaração	-	-	-	-	-	-	-	-	-	-
Pavimentação										
Existe	821	820	812	8	1	2 579	2 574	2 553	21	5
Não existe	142	137	127	10	5	474	453	416	37	21
Sem declaração	-	-	-	-	-	-	-	-	-	-
Calçada										
Existe	598	598	592	6	-	1 884	1 884	1 868	16	-
Não existe	365	359	347	12	6	1 169	1 143	1 101	42	26
Sem declaração	-	-	-	-	-	-	-	-	-	-
Meio-fio / guia										
Existe	855	854	846	8	1	2 691	2 686	2 665	21	5
Não existe	108	103	93	10	5	362	341	304	37	21
Sem declaração	-	-	-	-	-	-	-	-	-	-
Bueiro / boca de lobo										

ANUÁRIO ESTATÍSTICO DO ESTADO DA PARAÍBA - 2011 IDEME

II - Características Demográficas e Sociais

2.1 - Demografia

2.1.2 - Domicílios

2.1.2.2 - Características dos Domicílios e Entorno

Tabela 04 - Domicílios particulares permanentes e moradores em domicílios particulares permanentes, por destino do lixo, segundo as características do entorno nos municípios - Paraíba - 2010

Características do entorno e municípios	Domicílios particulares permanentes					Moradores em domicílios particulares permanentes				
	Total	Destino do lixo				Total	Destino do lixo			
		Coletado			Outro		Coletado			Outro
		Total	Diretamente por serviço de limpeza	Em caçamba de serviço de limpeza			Total	Diretamente por serviço de limpeza	Em caçamba de serviço de limpeza	
Existe	11	11	11	-	-	31	31	31	-	-
Não existe	952	946	928	18	6	3 022	2 996	2 938	58	26
Sem declaração	-	-	-	-	-	-	-	-	-	-
Rampa para cadeirante										
Existe	10	10	10	-	-	25	25	25	-	-
Não existe	953	947	929	18	6	3 028	3 002	2 944	58	26
Sem declaração	-	-	-	-	-	-	-	-	-	-
Arborização										
Existe	855	850	833	17	5	2 714	2 691	2 637	54	23
Não existe	108	107	106	1	1	339	336	332	4	3
Sem declaração	-	-	-	-	-	-	-	-	-	-
Esgoto a céu aberto										
Existe	8	8	8	-	-	26	26	26	-	-
Não existe	955	949	931	18	6	3 027	3 001	2 943	58	26
Sem declaração	-	-	-	-	-	-	-	-	-	-
Lixo acumulado nos logradouros										
Existe	-	-	-	-	-	-	-	-	-	-
Não existe	963	957	939	18	6	3 053	3 027	2 969	58	26
Sem declaração	-	-	-	-	-	-	-	-	-	-
Pedras de Fogo	**4 627**	**4 610**	**4 066**	**544**	**17**	**16 352**	**16 297**	**14 514**	**1 783**	**55**
Identificação do logradouro										
Existe	1 453	1 453	1 178	275	-	5 127	5 127	4 252	875	-
Não existe	3 174	3 157	2 888	269	17	11 225	11 170	10 262	908	55
Sem declaração	-	-	-	-	-	-	-	-	-	-
Iluminação pública										
Existe	4 603	4 586	4 042	544	17	16 274	16 219	14 436	1 783	55
Não existe	24	24	24	-	-	78	78	78	-	-
Sem declaração	-	-	-	-	-	-	-	-	-	-
Pavimentação										
Existe	3 091	3 085	2 626	459	6	10 768	10 753	9 242	1 511	15
Não existe	1 536	1 525	1 440	85	11	5 584	5 544	5 272	272	40
Sem declaração	-	-	-	-	-	-	-	-	-	-
Calçada										
Existe	1 334	1 332	1 326	6	2	4 656	4 649	4 633	16	7
Não existe	3 293	3 278	2 740	538	15	11 696	11 648	9 881	1 767	48
Sem declaração	-	-	-	-	-	-	-	-	-	-
Meio-fio / guia										
Existe	3 444	3 438	2 968	470	6	12 086	12 071	10 529	1 542	15
Não existe	1 183	1 172	1 098	74	11	4 266	4 226	3 985	241	40
Sem declaração	-	-	-	-	-	-	-	-	-	-
Bueiro / boca de lobo										
Existe	1 047	1 046	950	96	1	3 752	3 751	3 420	331	1
Não existe	3 580	3 564	3 116	448	16	12 600	12 546	11 094	1 452	54
Sem declaração	-	-	-	-	-	-	-	-	-	-
Rampa para cadeirante										
Existe	70	70	70	-	-	244	244	244	-	-
Não existe	4 557	4 540	3 996	544	17	16 108	16 053	14 270	1 783	55
Sem declaração	-	-	-	-	-	-	-	-	-	-
Arborização										
Existe	4 141	4 134	3 660	474	7	14 673	14 657	13 096	1 561	16
Não existe	486	476	406	70	10	1 679	1 640	1 418	222	39
Sem declaração	-	-	-	-	-	-	-	-	-	-
Esgoto a céu aberto										
Existe	3 053	3 038	2 535	503	15	10 705	10 652	8 996	1 656	53
Não existe	1 574	1 572	1 531	41	2	5 647	5 645	5 518	127	2
Sem declaração	-	-	-	-	-	-	-	-	-	-
Lixo acumulado nos logradouros										
Existe	109	109	82	27	-	394	394	318	76	-
Não existe	4 518	4 501	3 984	517	17	15 958	15 903	14 196	1 707	55
Sem declaração	-	-	-	-	-	-	-	-	-	-

ANUÁRIO ESTATÍSTICO DO ESTADO DA PARAÍBA - 2011 IDEME

II - Características Demográficas e Sociais

2.1 - Demografia

2.1.2 - Domicílios

2.1.2.2 - Características dos Domicílios e Entorno

Tabela 04 - Domicílios particulares permanentes e moradores em domicílios particulares permanentes, por destino do lixo, segundo as características do entorno nos municípios - Paraíba - 2010

Características do entorno e municípios	Domicílios particulares permanentes					Moradores em domicílios particulares permanentes				
	Total	Destino do lixo				Total	Destino do lixo			
		Coletado			Outro		Coletado			Outro
		Total	Diretamente por serviço de limpeza	Em caçamba de serviço de limpeza			Total	Diretamente por serviço de limpeza	Em caçamba de serviço de limpeza	
Pedro Régis	**665**	**476**	**475**	**1**	**189**	**2 147**	**1 515**	**1 510**	**5**	**632**
Identificação do logradouro										
Existe	551	441	440	1	110	1 782	1 421	1 416	5	361
Não existe	114	35	35	-	79	365	94	94	-	271
Sem declaração	-	-	-	-	-	-	-	-	-	-
Iluminação pública										
Existe	658	474	473	1	184	2 133	1 511	1 506	5	622
Não existe	7	2	2	-	5	14	4	4	-	10
Sem declaração	-	-	-	-	-	-	-	-	-	-
Pavimentação										
Existe	408	373	372	1	35	1 287	1 172	1 167	5	115
Não existe	257	103	103	-	154	860	343	343	-	517
Sem declaração	-	-	-	-	-	-	-	-	-	-
Calçada										
Existe	334	333	332	1	1	1 063	1 059	1 054	5	4
Não existe	331	143	143	-	188	1 084	456	456	-	628
Sem declaração	-	-	-	-	-	-	-	-	-	-
Meio-fio / guia										
Existe	353	342	341	1	11	1 117	1 082	1 077	5	35
Não existe	312	134	134	-	178	1 030	433	433	-	597
Sem declaração	-	-	-	-	-	-	-	-	-	-
Bueiro / boca de lobo										
Existe	93	92	92	-	1	286	282	282	-	4
Não existe	572	384	383	1	188	1 861	1 233	1 228	5	628
Sem declaração	-	-	-	-	-	-	-	-	-	-
Rampa para cadeirante										
Existe	24	24	24	-	-	79	79	79	-	-
Não existe	641	452	451	1	189	2 068	1 436	1 431	5	632
Sem declaração	-	-	-	-	-	-	-	-	-	-
Arborização										
Existe	653	464	463	1	189	2 110	1 478	1 473	5	632
Não existe	12	12	12	-	-	37	37	37	-	-
Sem declaração	-	-	-	-	-	-	-	-	-	-
Esgoto a céu aberto										
Existe	514	338	337	1	176	1 687	1 102	1 097	5	585
Não existe	151	138	138	-	13	460	413	413	-	47
Sem declaração	-	-	-	-	-	-	-	-	-	-
Lixo acumulado nos logradouros										
Existe	264	147	146	1	117	886	483	478	5	403
Não existe	401	329	329	-	72	1 261	1 032	1 032	-	229
Sem declaração	-	-	-	-	-	-	-	-	-	-
Piancó	**3 403**	**3 182**	**2 400**	**782**	**221**	**11 225**	**10 430**	**7 821**	**2 609**	**795**
Identificação do logradouro										
Existe	2 115	1 942	1 528	414	173	7 009	6 376	4 985	1 391	633
Não existe	1 191	1 155	788	367	36	3 892	3 767	2 552	1 215	125
Sem declaração	97	85	84	1	12	324	287	284	3	37
Iluminação pública										
Existe	3 211	3 017	2 247	770	194	10 598	9 883	7 318	2 565	715
Não existe	95	80	69	11	15	303	260	219	41	43
Sem declaração	97	85	84	1	12	324	287	284	3	37
Pavimentação										
Existe	2 428	2 407	1 772	635	21	7 855	7 774	5 672	2 102	81
Não existe	878	690	544	146	188	3 046	2 369	1 865	504	677
Sem declaração	97	85	84	1	12	324	287	284	3	37
Calçada										
Existe	3 068	2 923	2 201	722	145	10 093	9 571	7 140	2 431	522
Não existe	238	174	115	59	64	808	572	397	175	236
Sem declaração	97	85	84	1	12	324	287	284	3	37
Meio-fio / guia										
Existe	2 462	2 437	1 792	645	25	7 962	7 866	5 738	2 128	96

ANUÁRIO ESTATÍSTICO DO ESTADO DA PARAÍBA - 2011

II - Características Demográficas e Sociais

2.1 - Demografia

2.1.2 - Domicílios

2.1.2.2 - Características dos Domicílios e Entorno

Tabela 04 - Domicílios particulares permanentes e moradores em domicílios particulares permanentes, por destino do lixo, segundo as características do entorno nos municípios - Paraíba - 2010

Características do entorno e municípios	Domicílios particulares permanentes					Moradores em domicílios particulares permanentes				
	Total	Destino do lixo				Total	Destino do lixo			
		Coletado			Outro		Coletado			Outro
		Total	Diretamente por serviço de limpeza	Em caçamba de serviço de limpeza			Total	Diretamente por serviço de limpeza	Em caçamba de serviço de limpeza	
Não existe	844	660	524	136	184	2 939	2 277	1 799	478	662
Sem declaração	97	85	84	1	12	324	287	284	3	37
Bueiro / boca de lobo										
Existe	89	89	89	-	-	268	268	268	-	-
Não existe	3 217	3 008	2 227	781	209	10 633	9 875	7 269	2 606	758
Sem declaração	97	85	84	1	12	324	287	284	3	37
Rampa para cadeirante										
Existe	16	16	8	8	-	53	53	28	25	-
Não existe	3 290	3 081	2 308	773	209	10 848	10 090	7 509	2 581	758
Sem declaração	97	85	84	1	12	324	287	284	3	37
Arborização										
Existe	3 145	2 963	2 210	753	182	10 377	9 723	7 212	2 511	654
Não existe	161	134	106	28	27	524	420	325	95	104
Sem declaração	97	85	84	1	12	324	287	284	3	37
Esgoto a céu aberto										
Existe	493	449	306	143	44	1 681	1 525	1 035	490	156
Não existe	2 813	2 648	2 010	638	165	9 220	8 618	6 502	2 116	602
Sem declaração	97	85	84	1	12	324	287	284	3	37
Lixo acumulado nos logradouros										
Existe	-	-	-	-	-	-	-	-	-	-
Não existe	3 306	3 097	2 316	781	209	10 901	10 143	7 537	2 606	758
Sem declaração	97	85	84	1	12	324	287	284	3	37
Picuí	**3 713**	**3 670**	**3 275**	**395**	**43**	**12 103**	**11 971**	**10 719**	**1 252**	**132**
Identificação do logradouro										
Existe	1 747	1 739	1 520	219	8	5 692	5 667	4 973	694	25
Não existe	1 952	1 917	1 741	176	35	6 371	6 264	5 706	558	107
Sem declaração	14	14	14	-	-	40	40	40	-	-
Iluminação pública										
Existe	3 632	3 594	3 222	372	38	11 857	11 737	10 548	1 189	120
Não existe	67	62	39	23	5	206	194	131	63	12
Sem declaração	14	14	14	-	-	40	40	40	-	-
Pavimentação										
Existe	3 159	3 143	2 821	322	16	10 267	10 224	9 213	1 011	43
Não existe	540	513	440	73	27	1 796	1 707	1 466	241	89
Sem declaração	14	14	14	-	-	40	40	40	-	-
Calçada										
Existe	2 606	2 602	2 300	302	4	8 382	8 375	7 429	946	7
Não existe	1 093	1 054	961	93	39	3 681	3 556	3 250	306	125
Sem declaração	14	14	14	-	-	40	40	40	-	-
Meio-fio / guia										
Existe	3 076	3 067	2 751	316	9	10 033	10 013	9 020	993	20
Não existe	623	589	510	79	34	2 030	1 918	1 659	259	112
Sem declaração	14	14	14	-	-	40	40	40	-	-
Bueiro / boca de lobo										
Existe	230	228	214	14	2	742	738	700	38	4
Não existe	3 469	3 428	3 047	381	41	11 321	11 193	9 979	1 214	128
Sem declaração	14	14	14	-	-	40	40	40	-	-
Rampa para cadeirante										
Existe	57	56	55	1	1	201	198	196	2	3
Não existe	3 642	3 600	3 206	394	42	11 862	11 733	10 483	1 250	129
Sem declaração	14	14	14	-	-	40	40	40	-	-
Arborização										
Existe	3 028	3 003	2 746	257	25	9 921	9 848	9 017	831	73
Não existe	671	653	515	138	18	2 142	2 083	1 662	421	59
Sem declaração	14	14	14	-	-	40	40	40	-	-
Esgoto a céu aberto										
Existe	127	124	111	13	3	426	421	376	45	5
Não existe	3 572	3 532	3 150	382	40	11 637	11 510	10 303	1 207	127
Sem declaração	14	14	14	-	-	40	40	40	-	-
Lixo acumulado nos logradouros										

ANUÁRIO ESTATÍSTICO DO ESTADO DA PARAÍBA - 2011

II - Características Demográficas e Sociais

2.1 - Demografia

2.1.2 - Domicílios

2.1.2.2 - Características dos Domicílios e Entorno

Tabela 04 - Domicílios particulares permanentes e moradores em domicílios particulares permanentes, por destino do lixo, segundo as características do entorno nos municípios - Paraíba - 2010

Características do entorno e municípios	Domicílios particulares permanentes					Moradores em domicílios particulares permanentes				
	Total	Destino do lixo				Total	Destino do lixo			
		Coletado			Outro		Coletado			Outro
		Total	Diretamente por serviço de limpeza	Em caçamba de serviço de limpeza			Total	Diretamente por serviço de limpeza	Em caçamba de serviço de limpeza	
Existe	518	506	388	118	12	1 702	1 672	1 266	406	30
Não existe	3 181	3 150	2 873	277	31	10 361	10 259	9 413	846	102
Sem declaração	14	14	14	-	-	40	40	40	-	-
Pilar	**2 202**	**2 107**	**1 727**	**380**	**95**	**7 673**	**7 324**	**6 072**	**1 252**	**349**
Identificação do logradouro										
Existe	234	225	222	3	9	832	800	793	7	32
Não existe	1 961	1 875	1 498	377	86	6 821	6 504	5 259	1 245	317
Sem declaração	7	7	7	-	-	20	20	20	-	-
Iluminação pública										
Existe	2 173	2 086	1 706	380	87	7 568	7 262	6 010	1 252	306
Não existe	22	14	14	-	8	85	42	42	-	43
Sem declaração	7	7	7	-	-	20	20	20	-	-
Pavimentação										
Existe	1 383	1 360	1 034	326	23	4 716	4 650	3 583	1 067	66
Não existe	812	740	686	54	72	2 937	2 654	2 469	185	283
Sem declaração	7	7	7	-	-	20	20	20	-	-
Calçada										
Existe	518	509	253	256	9	1 729	1 697	865	832	32
Não existe	1 677	1 591	1 467	124	86	5 924	5 607	5 187	420	317
Sem declaração	7	7	7	-	-	20	20	20	-	-
Meio-fio / guia										
Existe	1 436	1 413	1 087	326	23	4 901	4 835	3 768	1 067	66
Não existe	759	687	633	54	72	2 752	2 469	2 284	185	283
Sem declaração	7	7	7	-	-	20	20	20	-	-
Bueiro / boca de lobo										
Existe	230	229	149	80	1	751	750	493	257	1
Não existe	1 965	1 871	1 571	300	94	6 902	6 554	5 559	995	348
Sem declaração	7	7	7	-	-	20	20	20	-	-
Rampa para cadeirante										
Existe	-	-	-	-	-	-	-	-	-	-
Não existe	2 195	2 100	1 720	380	95	7 653	7 304	6 052	1 252	349
Sem declaração	7	7	7	-	-	20	20	20	-	-
Arborização										
Existe	1 903	1 835	1 542	293	68	6 538	6 309	5 349	960	229
Não existe	292	265	178	87	27	1 115	995	703	292	120
Sem declaração	7	7	7	-	-	20	20	20	-	-
Esgoto a céu aberto										
Existe	648	612	540	72	36	2 200	2 093	1 850	243	107
Não existe	1 547	1 488	1 180	308	59	5 453	5 211	4 202	1 009	242
Sem declaração	7	7	7	-	-	20	20	20	-	-
Lixo acumulado nos logradouros										
Existe	445	416	371	45	29	1 567	1 465	1 307	158	102
Não existe	1 750	1 684	1 349	335	66	6 086	5 839	4 745	1 094	247
Sem declaração	7	7	7	-	-	20	20	20	-	-
Pilões	**891**	**863**	**509**	**354**	**28**	**3 319**	**3 204**	**1 915**	**1 289**	**115**
Identificação do logradouro										
Existe	433	429	282	147	4	1 518	1 505	993	512	13
Não existe	458	434	227	207	24	1 801	1 699	922	777	102
Sem declaração	-	-	-	-	-	-	-	-	-	-
Iluminação pública										
Existe	856	833	506	327	23	3 174	3 080	1 899	1 181	94
Não existe	35	30	3	27	5	145	124	16	108	21
Sem declaração	-	-	-	-	-	-	-	-	-	-
Pavimentação										
Existe	751	742	430	312	9	2 731	2 699	1 588	1 111	32
Não existe	140	121	79	42	19	588	505	327	178	83
Sem declaração	-	-	-	-	-	-	-	-	-	-
Calçada										
Existe	457	453	239	214	4	1 612	1 596	840	756	16
Não existe	434	410	270	140	24	1 707	1 608	1 075	533	99

ANUÁRIO ESTATÍSTICO DO ESTADO DA PARAÍBA - 2011 IDEME

II - Características Demográficas e Sociais

2.1 - Demografia

2.1.2 - Domicílios

2.1.2.2 - Características dos Domicílios e Entorno

Tabela 04 - Domicílios particulares permanentes e moradores em domicílios particulares permanentes, por destino do lixo, segundo as características do entorno nos municípios - Paraíba - 2010

Características do entorno e municípios	Domicílios particulares permanentes					Moradores em domicílios particulares permanentes				
	Total	Destino do lixo				Total	Destino do lixo			
		Coletado			Outro		Coletado			Outro
		Total	Diretamente por serviço de limpeza	Em caçamba de serviço de limpeza			Total	Diretamente por serviço de limpeza	Em caçamba de serviço de limpeza	
Sem declaração	-	-	-	-	-	-	-	-	-	-
Meio-fio / guia										
Existe	749	740	428	312	9	2 716	2 684	1 573	1 111	32
Não existe	142	123	81	42	19	603	520	342	178	83
Sem declaração	-	-	-	-	-	-	-	-	-	-
Bueiro / boca de lobo										
Existe	227	226	188	38	1	823	821	693	128	2
Não existe	664	637	321	316	27	2 496	2 383	1 222	1 161	113
Sem declaração	-	-	-	-	-	-	-	-	-	-
Rampa para cadeirante										
Existe	19	19	19	-	-	68	68	68	-	-
Não existe	872	844	490	354	28	3 251	3 136	1 847	1 289	115
Sem declaração	-	-	-	-	-	-	-	-	-	-
Arborização										
Existe	834	810	499	311	24	3 132	3 028	1 884	1 144	104
Não existe	57	53	10	43	4	187	176	31	145	11
Sem declaração	-	-	-	-	-	-	-	-	-	-
Esgoto a céu aberto										
Existe	160	143	105	38	17	681	605	439	166	76
Não existe	731	720	404	316	11	2 638	2 599	1 476	1 123	39
Sem declaração	-	-	-	-	-	-	-	-	-	-
Lixo acumulado nos logradouros										
Existe	-	-	-	-	-	-	-	-	-	-
Não existe	891	863	509	354	28	3 319	3 204	1 915	1 289	115
Sem declaração	-	-	-	-	-	-	-	-	-	-
Pilõezinhos	**827**	**822**	**822**	**-**	**5**	**2 744**	**2 728**	**2 728**	**-**	**16**
Identificação do logradouro										
Existe	267	267	267	-	-	844	844	844	-	-
Não existe	560	555	555	-	5	1 900	1 884	1 884	-	16
Sem declaração	-	-	-	-	-	-	-	-	-	-
Iluminação pública										
Existe	824	819	819	-	5	2 738	2 722	2 722	-	16
Não existe	3	3	3	-	-	6	6	6	-	-
Sem declaração	-	-	-	-	-	-	-	-	-	-
Pavimentação										
Existe	736	733	733	-	3	2 444	2 434	2 434	-	10
Não existe	91	89	89	-	2	300	294	294	-	6
Sem declaração	-	-	-	-	-	-	-	-	-	-
Calçada										
Existe	676	676	676	-	-	2 235	2 235	2 235	-	-
Não existe	151	146	146	-	5	509	493	493	-	16
Sem declaração	-	-	-	-	-	-	-	-	-	-
Meio-fio / guia										
Existe	761	758	758	-	3	2 528	2 518	2 518	-	10
Não existe	66	64	64	-	2	216	210	210	-	6
Sem declaração	-	-	-	-	-	-	-	-	-	-
Bueiro / boca de lobo										
Existe	170	170	170	-	-	529	529	529	-	-
Não existe	657	652	652	-	5	2 215	2 199	2 199	-	16
Sem declaração	-	-	-	-	-	-	-	-	-	-
Rampa para cadeirante										
Existe	-	-	-	-	-	-	-	-	-	-
Não existe	827	822	822	-	5	2 744	2 728	2 728	-	16
Sem declaração	-	-	-	-	-	-	-	-	-	-
Arborização										
Existe	738	735	735	-	3	2 426	2 416	2 416	-	10
Não existe	89	87	87	-	2	318	312	312	-	6
Sem declaração	-	-	-	-	-	-	-	-	-	-
Esgoto a céu aberto										
Existe	286	286	286	-	-	1 009	1 009	1 009	-	-

ANUÁRIO ESTATÍSTICO DO ESTADO DA PARAÍBA - 2011 IDEME

II - Características Demográficas e Sociais

2.1 - Demografia

2.1.2 - Domicílios

2.1.2.2 - Características dos Domicílios e Entorno

Tabela 04 - Domicílios particulares permanentes e moradores em domicílios particulares permanentes, por destino do lixo, segundo as características do entorno nos municípios - Paraíba - 2010

Características do entorno e municípios	Domicílios particulares permanentes					Moradores em domicílios particulares permanentes				
	Total	Destino do lixo				Total	Destino do lixo			
		Coletado			Outro		Coletado			Outro
		Total	Diretamente por serviço de limpeza	Em caçamba de serviço de limpeza			Total	Diretamente por serviço de limpeza	Em caçamba de serviço de limpeza	
Não existe	541	536	536	-	5	1 735	1 719	1 719	-	16
Sem declaração	-	-	-	-	-	-	-	-	-	-
Lixo acumulado nos logradouros										
Existe	42	42	42	-	-	149	149	149	-	-
Não existe	785	780	780	-	5	2 595	2 579	2 579	-	16
Sem declaração	-	-	-	-	-	-	-	-	-	-
Pirpirituba	**2 311**	**2 266**	**2 108**	**158**	**45**	**7 890**	**7 744**	**7 198**	**546**	**146**
Identificação do logradouro										
Existe	1 758	1 740	1 647	93	18	5 960	5 910	5 595	315	50
Não existe	553	526	461	65	27	1 930	1 834	1 603	231	96
Sem declaração	-	-	-	-	-	-	-	-	-	-
Iluminação pública										
Existe	1 999	1 968	1 811	157	31	6 899	6 795	6 250	545	104
Não existe	312	298	297	1	14	991	949	948	1	42
Sem declaração	-	-	-	-	-	-	-	-	-	-
Pavimentação										
Existe	2 116	2 095	1 968	127	21	7 209	7 147	6 691	456	62
Não existe	195	171	140	31	24	681	597	507	90	84
Sem declaração	-	-	-	-	-	-	-	-	-	-
Calçada										
Existe	2 192	2 170	2 032	138	22	7 483	7 423	6 937	486	60
Não existe	119	96	76	20	23	407	321	261	60	86
Sem declaração	-	-	-	-	-	-	-	-	-	-
Meio-fio / guia										
Existe	2 123	2 102	1 975	127	21	7 250	7 188	6 732	456	62
Não existe	188	164	133	31	24	640	556	466	90	84
Sem declaração	-	-	-	-	-	-	-	-	-	-
Bueiro / boca de lobo										
Existe	738	732	656	76	6	2 474	2 462	2 188	274	12
Não existe	1 573	1 534	1 452	82	39	5 416	5 282	5 010	272	134
Sem declaração	-	-	-	-	-	-	-	-	-	-
Rampa para cadeirante										
Existe	11	11	11	-	-	38	38	38	-	-
Não existe	2 300	2 255	2 097	158	45	7 852	7 706	7 160	546	146
Sem declaração	-	-	-	-	-	-	-	-	-	-
Arborização										
Existe	1 756	1 727	1 577	150	29	6 065	5 961	5 439	522	104
Não existe	555	539	531	8	16	1 825	1 783	1 759	24	42
Sem declaração	-	-	-	-	-	-	-	-	-	-
Esgoto a céu aberto										
Existe	542	521	428	93	21	1 914	1 840	1 507	333	74
Não existe	1 769	1 745	1 680	65	24	5 976	5 904	5 691	213	72
Sem declaração	-	-	-	-	-	-	-	-	-	-
Lixo acumulado nos logradouros										
Existe	374	356	245	111	18	1 285	1 224	838	386	61
Não existe	1 937	1 910	1 863	47	27	6 605	6 520	6 360	160	85
Sem declaração	-	-	-	-	-	-	-	-	-	-
Pitimbu	**2 954**	**2 146**	**1 526**	**620**	**808**	**10 299**	**7 555**	**5 359**	**2 196**	**2 744**
Identificação do logradouro										
Existe	371	338	261	77	33	1 248	1 146	889	257	102
Não existe	2 534	1 771	1 232	539	763	8 900	6 305	4 379	1 926	2 595
Sem declaração	49	37	33	4	12	151	104	91	13	47
Iluminação pública										
Existe	2 697	2 014	1 417	597	683	9 496	7 159	5 038	2 121	2 337
Não existe	208	95	76	19	113	652	292	230	62	360
Sem declaração	49	37	33	4	12	151	104	91	13	47
Pavimentação										
Existe	1 240	1 069	750	319	171	4 336	3 792	2 691	1 101	544
Não existe	1 665	1 040	743	297	625	5 812	3 659	2 577	1 082	2 153
Sem declaração	49	37	33	4	12	151	104	91	13	47

ANUÁRIO ESTATÍSTICO DO ESTADO DA PARAÍBA - 2011 IDEME

II - Características Demográficas e Sociais

2.1 - Demografia

2.1.2 - Domicílios

2.1.2.2 - Características dos Domicílios e Entorno

Tabela 04 - Domicílios particulares permanentes e moradores em domicílios particulares permanentes, por destino do lixo, segundo as características do entorno nos municípios - Paraíba - 2010

Características do entorno e municípios	Domicílios particulares permanentes					Moradores em domicílios particulares permanentes				
	Total	Destino do lixo				Total	Destino do lixo			
		Coletado			Outro		Coletado			Outro
		Total	Diretamente por serviço de limpeza	Em caçamba de serviço de limpeza			Total	Diretamente por serviço de limpeza	Em caçamba de serviço de limpeza	
Calçada										
Existe	171	127	127	-	44	577	437	437	-	140
Não existe	2 734	1 982	1 366	616	752	9 571	7 014	4 831	2 183	2 557
Sem declaração	49	37	33	4	12	151	104	91	13	47
Meio-fio / guia										
Existe	1 163	1 011	742	269	152	4 071	3 580	2 661	919	491
Não existe	1 742	1 098	751	347	644	6 077	3 871	2 607	1 264	2 206
Sem declaração	49	37	33	4	12	151	104	91	13	47
Bueiro / boca de lobo										
Existe	212	172	154	18	40	759	621	569	52	138
Não existe	2 693	1 937	1 339	598	756	9 389	6 830	4 699	2 131	2 559
Sem declaração	49	37	33	4	12	151	104	91	13	47
Rampa para cadeirante										
Existe	92	71	71	-	21	339	276	276	-	63
Não existe	2 813	2 038	1 422	616	775	9 809	7 175	4 992	2 183	2 634
Sem declaração	49	37	33	4	12	151	104	91	13	47
Arborização										
Existe	1 736	1 184	838	346	552	6 109	4 204	2 965	1 239	1 905
Não existe	1 169	925	655	270	244	4 039	3 247	2 303	944	792
Sem declaração	49	37	33	4	12	151	104	91	13	47
Esgoto a céu aberto										
Existe	946	768	546	222	178	3 274	2 671	1 924	747	603
Não existe	1 959	1 341	947	394	618	6 874	4 780	3 344	1 436	2 094
Sem declaração	49	37	33	4	12	151	104	91	13	47
Lixo acumulado nos logradouros										
Existe	78	39	17	22	39	272	148	64	84	124
Não existe	2 827	2 070	1 476	594	757	9 876	7 303	5 204	2 099	2 573
Sem declaração	49	37	33	4	12	151	104	91	13	47
Pocinhos	**2 935**	**2 854**	**2 824**	**30**	**81**	**10 188**	**9 900**	**9 809**	**91**	**288**
Identificação do logradouro										
Existe	1 317	1 308	1 302	6	9	4 520	4 493	4 478	15	27
Não existe	1 618	1 546	1 522	24	72	5 668	5 407	5 331	76	261
Sem declaração	-	-	-	-	-	-	-	-	-	-
Iluminação pública										
Existe	2 846	2 767	2 737	30	79	9 825	9 547	9 456	91	278
Não existe	89	87	87	-	2	363	353	353	-	10
Sem declaração	-	-	-	-	-	-	-	-	-	-
Pavimentação										
Existe	1 436	1 391	1 381	10	45	4 693	4 522	4 497	25	171
Não existe	1 499	1 463	1 443	20	36	5 495	5 378	5 312	66	117
Sem declaração	-	-	-	-	-	-	-	-	-	-
Calçada										
Existe	1 737	1 698	1 670	28	39	5 765	5 620	5 536	84	145
Não existe	1 198	1 156	1 154	2	42	4 423	4 280	4 273	7	143
Sem declaração	-	-	-	-	-	-	-	-	-	-
Meio-fio / guia										
Existe	1 471	1 436	1 409	27	35	4 806	4 662	4 582	80	144
Não existe	1 464	1 418	1 415	3	46	5 382	5 238	5 227	11	144
Sem declaração	-	-	-	-	-	-	-	-	-	-
Bueiro / boca de lobo										
Existe	-	-	-	-	-	-	-	-	-	-
Não existe	2 935	2 854	2 824	30	81	10 188	9 900	9 809	91	288
Sem declaração	-	-	-	-	-	-	-	-	-	-
Rampa para cadeirante										
Existe	-	-	-	-	-	-	-	-	-	-
Não existe	2 935	2 854	2 824	30	81	10 188	9 900	9 809	91	288
Sem declaração	-	-	-	-	-	-	-	-	-	-
Arborização										
Existe	2 290	2 272	2 261	11	18	7 800	7 740	7 710	30	60
Não existe	645	582	563	19	63	2 388	2 160	2 099	61	228

ANUÁRIO ESTATÍSTICO DO ESTADO DA PARAÍBA - 2011

II - Características Demográficas e Sociais

2.1 - Demografia

2.1.2 - Domicílios

2.1.2.2 - Características dos Domicílios e Entorno

Tabela 04 - Domicílios particulares permanentes e moradores em domicílios particulares permanentes, por destino do lixo, segundo as características do entorno nos municípios - Paraíba - 2010

Características do entorno e municípios	Domicílios particulares permanentes					Moradores em domicílios particulares permanentes				
	Total	Destino do lixo				Total	Destino do lixo			
		Coletado			Outro		Coletado			Outro
		Total	Diretamente por serviço de limpeza	Em caçamba de serviço de limpeza			Total	Diretamente por serviço de limpeza	Em caçamba de serviço de limpeza	
Sem declaração	-	-	-	-	-	-	-	-	-	-
Esgoto a céu aberto										
Existe	471	459	458	1	12	1 835	1 800	1 796	4	35
Não existe	2 464	2 395	2 366	29	69	8 353	8 100	8 013	87	253
Sem declaração	-	-	-	-	-	-	-	-	-	-
Lixo acumulado nos logradouros										
Existe	5	5	5	-	-	19	19	19	-	-
Não existe	2 930	2 849	2 819	30	81	10 169	9 881	9 790	91	288
Sem declaração	-	-	-	-	-	-	-	-	-	-
Poço Dantas	**263**	**261**	**261**	**-**	**2**	**973**	**971**	**971**	**-**	**2**
Identificação do logradouro										
Existe	230	230	230	-	-	848	848	848	-	-
Não existe	33	31	31	-	2	125	123	123	-	2
Sem declaração	-	-	-	-	-	-	-	-	-	-
Iluminação pública										
Existe	259	257	257	-	2	956	954	954	-	2
Não existe	4	4	4	-	-	17	17	17	-	-
Sem declaração	-	-	-	-	-	-	-	-	-	-
Pavimentação										
Existe	190	190	190	-	-	716	716	716	-	-
Não existe	73	71	71	-	2	257	255	255	-	2
Sem declaração	-	-	-	-	-	-	-	-	-	-
Calçada										
Existe	153	153	153	-	-	590	590	590	-	-
Não existe	110	108	108	-	2	383	381	381	-	2
Sem declaração	-	-	-	-	-	-	-	-	-	-
Meio-fio / guia										
Existe	172	172	172	-	-	663	663	663	-	-
Não existe	91	89	89	-	2	310	308	308	-	2
Sem declaração	-	-	-	-	-	-	-	-	-	-
Bueiro / boca de lobo										
Existe	8	8	8	-	-	26	26	26	-	-
Não existe	255	253	253	-	2	947	945	945	-	2
Sem declaração	-	-	-	-	-	-	-	-	-	-
Rampa para cadeirante										
Existe	52	52	52	-	-	197	197	197	-	-
Não existe	211	209	209	-	2	776	774	774	-	2
Sem declaração	-	-	-	-	-	-	-	-	-	-
Arborização										
Existe	261	259	259	-	2	966	964	964	-	2
Não existe	2	2	2	-	-	7	7	7	-	-
Sem declaração	-	-	-	-	-	-	-	-	-	-
Esgoto a céu aberto										
Existe	-	-	-	-	-	-	-	-	-	-
Não existe	263	261	261	-	2	973	971	971	-	2
Sem declaração	-	-	-	-	-	-	-	-	-	-
Lixo acumulado nos logradouros										
Existe	-	-	-	-	-	-	-	-	-	-
Não existe	263	261	261	-	2	973	971	971	-	2
Sem declaração	-	-	-	-	-	-	-	-	-	-
Poço de José de Moura	**450**	**450**	**12**	**438**	**-**	**1 424**	**1 424**	**36**	**1 388**	**-**
Identificação do logradouro										
Existe	197	197	3	194	-	628	628	7	621	-
Não existe	253	253	9	244	-	796	796	29	767	-
Sem declaração	-	-	-	-	-	-	-	-	-	-
Iluminação pública										
Existe	450	450	12	438	-	1 424	1 424	36	1 388	-
Não existe	-	-	-	-	-	-	-	-	-	-
Sem declaração	-	-	-	-	-	-	-	-	-	-
Pavimentação										

ANUÁRIO ESTATÍSTICO DO ESTADO DA PARAÍBA - 2011 IDEME

II - Características Demográficas e Sociais

2.1 - Demografia

2.1.2 - Domicílios

2.1.2.2 - Características dos Domicílios e Entorno

Tabela 04 - Domicílios particulares permanentes e moradores em domicílios particulares permanentes, por destino do lixo, segundo as características do entorno nos municípios - Paraíba - 2010

Características do entorno e municípios	Domicílios particulares permanentes					Moradores em domicílios particulares permanentes				
	Total	Destino do lixo				Total	Destino do lixo			
		Coletado			Outro		Coletado			Outro
		Total	Diretamente por serviço de limpeza	Em caçamba de serviço de limpeza			Total	Diretamente por serviço de limpeza	Em caçamba de serviço de limpeza	
Existe	448	448	12	436	-	1 416	1 416	36	1 380	-
Não existe	2	2	-	2	-	8	8	-	8	-
Sem declaração	-	-	-	-	-	-	-	-	-	-
Calçada										
Existe	423	423	12	411	-	1 333	1 333	36	1 297	-
Não existe	27	27	-	27	-	91	91	-	91	-
Sem declaração	-	-	-	-	-	-	-	-	-	-
Meio-fio / guia										
Existe	447	447	12	435	-	1 415	1 415	36	1 379	-
Não existe	3	3	-	3	-	9	9	-	9	-
Sem declaração	-	-	-	-	-	-	-	-	-	-
Bueiro / boca de lobo										
Existe	144	144	2	142	-	465	465	6	459	-
Não existe	306	306	10	296	-	959	959	30	929	-
Sem declaração	-	-	-	-	-	-	-	-	-	-
Rampa para cadeirante										
Existe	6	6	-	6	-	23	23	-	23	-
Não existe	444	444	12	432	-	1 401	1 401	36	1 365	-
Sem declaração	-	-	-	-	-	-	-	-	-	-
Arborização										
Existe	442	442	12	430	-	1 395	1 395	36	1 359	-
Não existe	8	8	-	8	-	29	29	-	29	-
Sem declaração	-	-	-	-	-	-	-	-	-	-
Esgoto a céu aberto										
Existe	-	-	-	-	-	-	-	-	-	-
Não existe	450	450	12	438	-	1 424	1 424	36	1 388	-
Sem declaração	-	-	-	-	-	-	-	-	-	-
Lixo acumulado nos logradouros										
Existe	-	-	-	-	-	-	-	-	-	-
Não existe	450	450	12	438	-	1 424	1 424	36	1 388	-
Sem declaração	-	-	-	-	-	-	-	-	-	-
Pombal	**7 527**	**7 285**	**6 411**	**874**	**242**	**25 688**	**24 805**	**21 761**	**3 044**	**883**
Identificação do logradouro										
Existe	4 301	4 209	3 541	668	92	14 678	14 355	12 058	2 297	323
Não existe	3 218	3 070	2 869	201	148	10 983	10 429	9 702	727	554
Sem declaração	8	6	1	5	2	27	21	1	20	6
Iluminação pública										
Existe	7 068	6 871	6 078	793	197	24 138	23 416	20 674	2 742	722
Não existe	451	408	332	76	43	1 523	1 368	1 086	282	155
Sem declaração	8	6	1	5	2	27	21	1	20	6
Pavimentação										
Existe	4 598	4 552	4 065	487	46	15 151	15 020	13 394	1 626	131
Não existe	2 921	2 727	2 345	382	194	10 510	9 764	8 366	1 398	746
Sem declaração	8	6	1	5	2	27	21	1	20	6
Calçada										
Existe	5 369	5 334	4 850	484	35	17 823	17 706	16 101	1 605	117
Não existe	2 150	1 945	1 560	385	205	7 838	7 078	5 659	1 419	760
Sem declaração	8	6	1	5	2	27	21	1	20	6
Meio-fio / guia										
Existe	4 067	4 040	3 574	466	27	13 377	13 285	11 740	1 545	92
Não existe	3 452	3 239	2 836	403	213	12 284	11 499	10 020	1 479	785
Sem declaração	8	6	1	5	2	27	21	1	20	6
Bueiro / boca de lobo										
Existe	119	116	113	3	3	398	391	379	12	7
Não existe	7 400	7 163	6 297	866	237	25 263	24 393	21 381	3 012	870
Sem declaração	8	6	1	5	2	27	21	1	20	6
Rampa para cadeirante										
Existe	11	11	4	7	-	30	30	12	18	-
Não existe	7 508	7 268	6 406	862	240	25 631	24 754	21 748	3 006	877
Sem declaração	8	6	1	5	2	27	21	1	20	6

ANUÁRIO ESTATÍSTICO DO ESTADO DA PARAÍBA - 2011 IDEME

II - Características Demográficas e Sociais

2.1 - Demografia

2.1.2 - Domicílios

2.1.2.2 - Características dos Domicílios e Entorno

Tabela 04 - Domicílios particulares permanentes e moradores em domicílios particulares permanentes, por destino do lixo, segundo as características do entorno nos municípios - Paraíba - 2010

Características do entorno e municípios	Domicílios particulares permanentes					Moradores em domicílios particulares permanentes				
	Total	Destino do lixo				Total	Destino do lixo			
		Coletado			Outro		Coletado			Outro
		Total	Diretamente por serviço de limpeza	Em caçamba de serviço de limpeza			Total	Diretamente por serviço de limpeza	Em caçamba de serviço de limpeza	
Arborização										
Existe	6 589	6 409	5 688	721	180	22 483	21 826	19 310	2 516	657
Não existe	930	870	722	148	60	3 178	2 958	2 450	508	220
Sem declaração	8	6	1	5	2	27	21	1	20	6
Esgoto a céu aberto										
Existe	1 021	942	807	135	79	3 589	3 308	2 814	494	281
Não existe	6 498	6 337	5 603	734	161	22 072	21 476	18 946	2 530	596
Sem declaração	8	6	1	5	2	27	21	1	20	6
Lixo acumulado nos logradouros										
Existe	46	45	35	10	1	161	158	123	35	3
Não existe	7 473	7 234	6 375	859	239	25 500	24 626	21 637	2 989	874
Sem declaração	8	6	1	5	2	27	21	1	20	6
Prata	**753**	**727**	**727**	**-**	**26**	**2 429**	**2 342**	**2 342**	**-**	**87**
Identificação do logradouro										
Existe	309	302	302	-	7	947	930	930	-	17
Não existe	444	425	425	-	19	1 482	1 412	1 412	-	70
Sem declaração	-	-	-	-	-	-	-	-	-	-
Iluminação pública										
Existe	737	716	716	-	21	2 392	2 320	2 320	-	72
Não existe	16	11	11	-	5	37	22	22	-	15
Sem declaração	-	-	-	-	-	-	-	-	-	-
Pavimentação										
Existe	678	669	669	-	9	2 167	2 141	2 141	-	26
Não existe	75	58	58	-	17	262	201	201	-	61
Sem declaração	-	-	-	-	-	-	-	-	-	-
Calçada										
Existe	490	483	483	-	7	1 538	1 521	1 521	-	17
Não existe	263	244	244	-	19	891	821	821	-	70
Sem declaração	-	-	-	-	-	-	-	-	-	-
Meio-fio / guia										
Existe	646	639	639	-	7	2 069	2 052	2 052	-	17
Não existe	107	88	88	-	19	360	290	290	-	70
Sem declaração	-	-	-	-	-	-	-	-	-	-
Bueiro / boca de lobo										
Existe	8	8	8	-	-	24	24	24	-	-
Não existe	745	719	719	-	26	2 405	2 318	2 318	-	87
Sem declaração	-	-	-	-	-	-	-	-	-	-
Rampa para cadeirante										
Existe	14	14	14	-	-	47	47	47	-	-
Não existe	739	713	713	-	26	2 382	2 295	2 295	-	87
Sem declaração	-	-	-	-	-	-	-	-	-	-
Arborização										
Existe	732	706	706	-	26	2 370	2 283	2 283	-	87
Não existe	21	21	21	-	-	59	59	59	-	-
Sem declaração	-	-	-	-	-	-	-	-	-	-
Esgoto a céu aberto										
Existe	501	479	479	-	22	1 599	1 530	1 530	-	69
Não existe	252	248	248	-	4	830	812	812	-	18
Sem declaração	-	-	-	-	-	-	-	-	-	-
Lixo acumulado nos logradouros										
Existe	9	3	3	-	6	29	7	7	-	22
Não existe	744	724	724	-	20	2 400	2 335	2 335	-	65
Sem declaração	-	-	-	-	-	-	-	-	-	-
Princesa Isabel	**4 252**	**4 158**	**3 754**	**404**	**94**	**14 496**	**14 156**	**12 709**	**1 447**	**340**
Identificação do logradouro										
Existe	3 245	3 227	2 956	271	18	10 975	10 920	9 962	958	55
Não existe	981	907	774	133	74	3 434	3 153	2 664	489	281
Sem declaração	26	24	24	-	2	87	83	83	-	4
Iluminação pública										
Existe	3 245	3 229	2 984	245	16	10 856	10 801	9 934	867	55

ANUÁRIO ESTATÍSTICO DO ESTADO DA PARAÍBA - 2011

II - Características Demográficas e Sociais

2.1 - Demografia

2.1.2 - Domicílios

2.1.2.2 - Características dos Domicílios e Entorno

Tabela 04 - Domicílios particulares permanentes e moradores em domicílios particulares permanentes, por destino do lixo, segundo as características do entorno nos municípios - Paraíba - 2010

Características do entorno e municípios	Domicílios particulares permanentes					Moradores em domicílios particulares permanentes				
	Total	Destino do lixo				Total	Destino do lixo			
		Coletado			Outro		Coletado			Outro
		Total	Diretamente por serviço de limpeza	Em caçamba de serviço de limpeza			Total	Diretamente por serviço de limpeza	Em caçamba de serviço de limpeza	
Não existe	981	905	746	159	76	3 553	3 272	2 692	580	281
Sem declaração	26	24	24	-	2	87	83	83	-	4
Pavimentação										
Existe	2 178	2 173	2 076	97	5	7 218	7 200	6 841	359	18
Não existe	2 048	1 961	1 654	307	87	7 191	6 873	5 785	1 088	318
Sem declaração	26	24	24	-	2	87	83	83	-	4
Calçada										
Existe	2 283	2 273	2 226	47	10	7 574	7 543	7 391	152	31
Não existe	1 943	1 861	1 504	357	82	6 835	6 530	5 235	1 295	305
Sem declaração	26	24	24	-	2	87	83	83	-	4
Meio-fio / guia										
Existe	2 050	2 045	1 944	101	5	6 818	6 800	6 413	387	18
Não existe	2 176	2 089	1 786	303	87	7 591	7 273	6 213	1 060	318
Sem declaração	26	24	24	-	2	87	83	83	-	4
Bueiro / boca de lobo										
Existe	275	275	271	4	-	880	880	865	15	-
Não existe	3 951	3 859	3 459	400	92	13 529	13 193	11 761	1 432	336
Sem declaração	26	24	24	-	2	87	83	83	-	4
Rampa para cadeirante										
Existe	27	27	17	10	-	90	90	50	40	-
Não existe	4 199	4 107	3 713	394	92	14 319	13 983	12 576	1 407	336
Sem declaração	26	24	24	-	2	87	83	83	-	4
Arborização										
Existe	3 800	3 766	3 398	368	34	12 916	12 801	11 479	1 322	115
Não existe	426	368	332	36	58	1 493	1 272	1 147	125	221
Sem declaração	26	24	24	-	2	87	83	83	-	4
Esgoto a céu aberto										
Existe	1 574	1 512	1 228	284	62	5 572	5 345	4 341	1 004	227
Não existe	2 652	2 622	2 502	120	30	8 837	8 728	8 285	443	109
Sem declaração	26	24	24	-	2	87	83	83	-	4
Lixo acumulado nos logradouros										
Existe	164	158	132	26	6	553	538	437	101	15
Não existe	4 062	3 976	3 598	378	86	13 856	13 535	12 189	1 346	321
Sem declaração	26	24	24	-	2	87	83	83	-	4
Puxinanã	**1 951**	**1 844**	**1 843**	**1**	**107**	**6 590**	**6 224**	**6 221**	**3**	**366**
Identificação do logradouro										
Existe	376	371	371	-	5	1 242	1 226	1 226	-	16
Não existe	1 575	1 473	1 472	1	102	5 348	4 998	4 995	3	350
Sem declaração	-	-	-	-	-	-	-	-	-	-
Iluminação pública										
Existe	1 813	1 742	1 742	-	71	6 083	5 846	5 846	-	237
Não existe	138	102	101	1	36	507	378	375	3	129
Sem declaração	-	-	-	-	-	-	-	-	-	-
Pavimentação										
Existe	1 247	1 220	1 220	-	27	4 120	4 026	4 026	-	94
Não existe	704	624	623	1	80	2 470	2 198	2 195	3	272
Sem declaração	-	-	-	-	-	-	-	-	-	-
Calçada										
Existe	796	795	795	-	1	2 589	2 586	2 586	-	3
Não existe	1 155	1 049	1 048	1	106	4 001	3 638	3 635	3	363
Sem declaração	-	-	-	-	-	-	-	-	-	-
Meio-fio / guia										
Existe	968	961	961	-	7	3 197	3 173	3 173	-	24
Não existe	983	883	882	1	100	3 393	3 051	3 048	3	342
Sem declaração	-	-	-	-	-	-	-	-	-	-
Bueiro / boca de lobo										
Existe	84	82	82	-	2	275	270	270	-	5
Não existe	1 867	1 762	1 761	1	105	6 315	5 954	5 951	3	361
Sem declaração	-	-	-	-	-	-	-	-	-	-
Rampa para cadeirante										

ANUÁRIO ESTATÍSTICO DO ESTADO DA PARAÍBA - 2011 IDEME

II - Características Demográficas e Sociais

2.1 - Demografia

2.1.2 - Domicílios

2.1.2.2 - Características dos Domicílios e Entorno

Tabela 04 - Domicílios particulares permanentes e moradores em domicílios particulares permanentes, por destino do lixo, segundo as características do entorno nos municípios - Paraíba - 2010

Características do entorno e municípios	Domicílios particulares permanentes					Moradores em domicílios particulares permanentes				
	Total	Destino do lixo				Total	Destino do lixo			
		Coletado			Outro		Coletado			Outro
		Total	Diretamente por serviço de limpeza	Em caçamba de serviço de limpeza			Total	Diretamente por serviço de limpeza	Em caçamba de serviço de limpeza	
Existe	-	-	-	-	-	-	-	-	-	-
Não existe	1 951	1 844	1 843	1	107	6 590	6 224	6 221	3	366
Sem declaração	-	-	-	-	-	-	-	-	-	-
Arborização										
Existe	1 641	1 556	1 556	-	85	5 457	5 174	5 174	-	283
Não existe	310	288	287	1	22	1 133	1 050	1 047	3	83
Sem declaração	-	-	-	-	-	-	-	-	-	-
Esgoto a céu aberto										
Existe	701	680	680	-	21	2 366	2 308	2 308	-	58
Não existe	1 250	1 164	1 163	1	86	4 224	3 916	3 913	3	308
Sem declaração	-	-	-	-	-	-	-	-	-	-
Lixo acumulado nos logradouros										
Existe	33	25	25	-	8	114	89	89	-	25
Não existe	1 918	1 819	1 818	1	99	6 476	6 135	6 132	3	341
Sem declaração	-	-	-	-	-	-	-	-	-	-
Queimadas	**7 266**	**7 097**	**7 058**	**39**	**169**	**24 455**	**23 833**	**23 712**	**121**	**622**
Identificação do logradouro										
Existe	2 163	2 151	2 147	4	12	7 209	7 180	7 168	12	29
Não existe	5 103	4 946	4 911	35	157	17 246	16 653	16 544	109	593
Sem declaração	-	-	-	-	-	-	-	-	-	-
Iluminação pública										
Existe	7 008	6 875	6 837	38	133	23 505	23 023	22 904	119	482
Não existe	258	222	221	1	36	950	810	808	2	140
Sem declaração	-	-	-	-	-	-	-	-	-	-
Pavimentação										
Existe	3 648	3 635	3 614	21	13	11 898	11 844	11 782	62	54
Não existe	3 618	3 462	3 444	18	156	12 557	11 989	11 930	59	568
Sem declaração	-	-	-	-	-	-	-	-	-	-
Calçada										
Existe	2 771	2 768	2 763	5	3	8 947	8 937	8 923	14	10
Não existe	4 495	4 329	4 295	34	166	15 508	14 896	14 789	107	612
Sem declaração	-	-	-	-	-	-	-	-	-	-
Meio-fio / guia										
Existe	3 505	3 490	3 472	18	15	11 440	11 381	11 332	49	59
Não existe	3 761	3 607	3 586	21	154	13 015	12 452	12 380	72	563
Sem declaração	-	-	-	-	-	-	-	-	-	-
Bueiro / boca de lobo										
Existe	425	424	421	3	1	1 297	1 293	1 286	7	4
Não existe	6 841	6 673	6 637	36	168	23 158	22 540	22 426	114	618
Sem declaração	-	-	-	-	-	-	-	-	-	-
Rampa para cadeirante										
Existe	16	15	15	-	1	45	42	42	-	3
Não existe	7 250	7 082	7 043	39	168	24 410	23 791	23 670	121	619
Sem declaração	-	-	-	-	-	-	-	-	-	-
Arborização										
Existe	4 986	4 903	4 881	22	83	16 697	16 374	16 312	62	323
Não existe	2 280	2 194	2 177	17	86	7 758	7 459	7 400	59	299
Sem declaração	-	-	-	-	-	-	-	-	-	-
Esgoto a céu aberto										
Existe	1 951	1 912	1 901	11	39	6 688	6 555	6 518	37	133
Não existe	5 315	5 185	5 157	28	130	17 767	17 278	17 194	84	489
Sem declaração	-	-	-	-	-	-	-	-	-	-
Lixo acumulado nos logradouros										
Existe	68	67	67	-	1	230	229	229	-	1
Não existe	7 198	7 030	6 991	39	168	24 225	23 604	23 483	121	621
Sem declaração	-	-	-	-	-	-	-	-	-	-
Quixaba	**175**	**172**	**-**	**172**	**3**	**612**	**605**	**-**	**605**	**7**
Identificação do logradouro										
Existe	145	143	-	143	2	513	509	-	509	4
Não existe	30	29	-	29	1	99	96	-	96	3

ANUÁRIO ESTATÍSTICO DO ESTADO DA PARAÍBA - 2011

II - Características Demográficas e Sociais

2.1 - Demografia

2.1.2 - Domicílios

2.1.2.2 - Características dos Domicílios e Entorno

Tabela 04 - Domicílios particulares permanentes e moradores em domicílios particulares permanentes, por destino do lixo, segundo as características do entorno nos municípios - Paraíba - 2010

Características do entorno e municípios	Domicílios particulares permanentes					Moradores em domicílios particulares permanentes				
	Total	Destino do lixo				Total	Destino do lixo			
		Coletado			Outro		Coletado			Outro
		Total	Diretamente por serviço de limpeza	Em caçamba de serviço de limpeza			Total	Diretamente por serviço de limpeza	Em caçamba de serviço de limpeza	
Sem declaração	-	-	-	-	-	-	-	-	-	-
Iluminação pública										
Existe	175	172	-	172	3	612	605	-	605	7
Não existe	-	-	-	-	-	-	-	-	-	-
Sem declaração	-	-	-	-	-	-	-	-	-	-
Pavimentação										
Existe	158	155	-	155	3	541	534	-	534	7
Não existe	17	17	-	17	-	71	71	-	71	-
Sem declaração	-	-	-	-	-	-	-	-	-	-
Calçada										
Existe	136	134	-	134	2	460	456	-	456	4
Não existe	39	38	-	38	1	152	149	-	149	3
Sem declaração	-	-	-	-	-	-	-	-	-	-
Meio-fio / guia										
Existe	163	160	-	160	3	555	548	-	548	7
Não existe	12	12	-	12	-	57	57	-	57	-
Sem declaração	-	-	-	-	-	-	-	-	-	-
Bueiro / boca de lobo										
Existe	2	2	-	2	-	9	9	-	9	-
Não existe	173	170	-	170	3	603	596	-	596	7
Sem declaração	-	-	-	-	-	-	-	-	-	-
Rampa para cadeirante										
Existe	-	-	-	-	-	-	-	-	-	-
Não existe	175	172	-	172	3	612	605	-	605	7
Sem declaração	-	-	-	-	-	-	-	-	-	-
Arborização										
Existe	152	151	-	151	1	522	520	-	520	2
Não existe	23	21	-	21	2	90	85	-	85	5
Sem declaração	-	-	-	-	-	-	-	-	-	-
Esgoto a céu aberto										
Existe	5	5	-	5	-	20	20	-	20	-
Não existe	170	167	-	167	3	592	585	-	585	7
Sem declaração	-	-	-	-	-	-	-	-	-	-
Lixo acumulado nos logradouros										
Existe	5	5	-	5	-	14	14	-	14	-
Não existe	170	167	-	167	3	598	591	-	591	7
Sem declaração	-	-	-	-	-	-	-	-	-	-
Remígio	**3 934**	**3 832**	**3 720**	**112**	**102**	**13 318**	**12 899**	**12 511**	**388**	**419**
Identificação do logradouro										
Existe	1 818	1 817	1 773	44	1	5 975	5 973	5 812	161	2
Não existe	2 115	2 015	1 947	68	100	7 342	6 926	6 699	227	416
Sem declaração	1	-	-	-	1	1	-	-	-	1
Iluminação pública										
Existe	3 838	3 741	3 631	110	97	12 985	12 582	12 200	382	403
Não existe	95	91	89	2	4	332	317	311	6	15
Sem declaração	1	-	-	-	1	1	-	-	-	1
Pavimentação										
Existe	2 666	2 657	2 643	14	9	8 765	8 736	8 696	40	29
Não existe	1 267	1 175	1 077	98	92	4 552	4 163	3 815	348	389
Sem declaração	1	-	-	-	1	1	-	-	-	1
Calçada										
Existe	2 886	2 884	2 842	42	2	9 598	9 595	9 445	150	3
Não existe	1 047	948	878	70	99	3 719	3 304	3 066	238	415
Sem declaração	1	-	-	-	1	1	-	-	-	1
Meio-fio / guia										
Existe	2 603	2 600	2 588	12	3	8 542	8 532	8 495	37	10
Não existe	1 330	1 232	1 132	100	98	4 775	4 367	4 016	351	408
Sem declaração	1	-	-	-	1	1	-	-	-	1
Bueiro / boca de lobo										
Existe	536	536	533	3	-	1 789	1 789	1 784	5	-

ANUÁRIO ESTATÍSTICO DO ESTADO DA PARAÍBA - 2011 IDEME

II - Características Demográficas e Sociais

2.1 - Demografia

2.1.2 - Domicílios

2.1.2.2 - Características dos Domicílios e Entorno

Tabela 04 - Domicílios particulares permanentes e moradores em domicílios particulares permanentes, por destino do lixo, segundo as características do entorno nos municípios - Paraíba - 2010

Características do entorno e municípios	Domicílios particulares permanentes					Moradores em domicílios particulares permanentes				
	Total	Destino do lixo				Total	Destino do lixo			
		Coletado			Outro		Coletado			Outro
		Total	Diretamente por serviço de limpeza	Em caçamba de serviço de limpeza			Total	Diretamente por serviço de limpeza	Em caçamba de serviço de limpeza	
Não existe	3 397	3 296	3 187	109	101	11 528	11 110	10 727	383	418
Sem declaração	1	-	-	-	1	1	-	-	-	1
Rampa para cadeirante										
Existe	-	-	-	-	-	-	-	-	-	-
Não existe	3 933	3 832	3 720	112	101	13 317	12 899	12 511	388	418
Sem declaração	1	-	-	-	1	1	-	-	-	1
Arborização										
Existe	2 993	2 914	2 867	47	79	10 186	9 864	9 705	159	322
Não existe	940	918	853	65	22	3 131	3 035	2 806	229	96
Sem declaração	1	-	-	-	1	1	-	-	-	1
Esgoto a céu aberto										
Existe	544	512	466	46	32	1 961	1 840	1 683	157	121
Não existe	3 389	3 320	3 254	66	69	11 356	11 059	10 828	231	297
Sem declaração	1	-	-	-	1	1	-	-	-	1
Lixo acumulado nos logradouros										
Existe	192	177	141	36	15	666	601	483	118	65
Não existe	3 741	3 655	3 579	76	86	12 651	12 298	12 028	270	353
Sem declaração	1	-	-	-	1	1	-	-	-	1
Riachão	**614**	**540**	**539**	**1**	**74**	**2 026**	**1 768**	**1 767**	**1**	**258**
Identificação do logradouro										
Existe	278	261	261	-	17	869	814	814	-	55
Não existe	336	279	278	1	57	1 157	954	953	1	203
Sem declaração	-	-	-	-	-	-	-	-	-	-
Iluminação pública										
Existe	450	390	390	-	60	1 476	1 275	1 275	-	201
Não existe	164	150	149	1	14	550	493	492	1	57
Sem declaração	-	-	-	-	-	-	-	-	-	-
Pavimentação										
Existe	573	501	500	1	72	1 882	1 635	1 634	1	247
Não existe	41	39	39	-	2	144	133	133	-	11
Sem declaração	-	-	-	-	-	-	-	-	-	-
Calçada										
Existe	135	128	128	-	7	410	381	381	-	29
Não existe	479	412	411	1	67	1 616	1 387	1 386	1	229
Sem declaração	-	-	-	-	-	-	-	-	-	-
Meio-fio / guia										
Existe	570	498	497	1	72	1 867	1 620	1 619	1	247
Não existe	44	42	42	-	2	159	148	148	-	11
Sem declaração	-	-	-	-	-	-	-	-	-	-
Bueiro / boca de lobo										
Existe	14	6	6	-	8	48	22	22	-	26
Não existe	600	534	533	1	66	1 978	1 746	1 745	1	232
Sem declaração	-	-	-	-	-	-	-	-	-	-
Rampa para cadeirante										
Existe	-	-	-	-	-	-	-	-	-	-
Não existe	614	540	539	1	74	2 026	1 768	1 767	1	258
Sem declaração	-	-	-	-	-	-	-	-	-	-
Arborização										
Existe	508	440	439	1	68	1 664	1 424	1 423	1	240
Não existe	106	100	100	-	6	362	344	344	-	18
Sem declaração	-	-	-	-	-	-	-	-	-	-
Esgoto a céu aberto										
Existe	66	57	57	-	9	217	188	188	-	29
Não existe	548	483	482	1	65	1 809	1 580	1 579	1	229
Sem declaração	-	-	-	-	-	-	-	-	-	-
Lixo acumulado nos logradouros										
Existe	-	-	-	-	-	-	-	-	-	-
Não existe	614	540	539	1	74	2 026	1 768	1 767	1	258
Sem declaração	-	-	-	-	-	-	-	-	-	-
Riachão do Bacamarte	**791**	**747**	**698**	**49**	**44**	**2 662**	**2 518**	**2 347**	**171**	**144**

ANUÁRIO ESTATÍSTICO DO ESTADO DA PARAÍBA - 2011 IDEME

II - Características Demográficas e Sociais

2.1 - Demografia

2.1.2 - Domicílios

2.1.2.2 - Características dos Domicílios e Entorno

Tabela 04 - Domicílios particulares permanentes e moradores em domicílios particulares permanentes, por destino do lixo, segundo as características do entorno nos municípios - Paraíba - 2010

Características do entorno e municípios	Domicílios particulares permanentes					Moradores em domicílios particulares permanentes				
	Total	Destino do lixo				Total	Destino do lixo			
		Coletado			Outro		Coletado			Outro
		Total	Diretamente por serviço de limpeza	Em caçamba de serviço de limpeza			Total	Diretamente por serviço de limpeza	Em caçamba de serviço de limpeza	
Identificação do logradouro										
Existe	197	190	174	16	7	621	595	535	60	26
Não existe	594	557	524	33	37	2 041	1 923	1 812	111	118
Sem declaração	-	-	-	-	-	-	-	-	-	-
Iluminação pública										
Existe	762	720	676	44	42	2 573	2 435	2 280	155	138
Não existe	29	27	22	5	2	89	83	67	16	6
Sem declaração	-	-	-	-	-	-	-	-	-	-
Pavimentação										
Existe	630	603	564	39	27	2 079	1 977	1 836	141	102
Não existe	161	144	134	10	17	583	541	511	30	42
Sem declaração	-	-	-	-	-	-	-	-	-	-
Calçada										
Existe	302	292	274	18	10	1 006	963	898	65	43
Não existe	489	455	424	31	34	1 656	1 555	1 449	106	101
Sem declaração	-	-	-	-	-	-	-	-	-	-
Meio-fio / guia										
Existe	611	587	561	26	24	2 079	1 987	1 895	92	92
Não existe	180	160	137	23	20	583	531	452	79	52
Sem declaração	-	-	-	-	-	-	-	-	-	-
Bueiro / boca de lobo										
Existe	4	4	4	-	-	16	16	16	-	-
Não existe	787	743	694	49	44	2 646	2 502	2 331	171	144
Sem declaração	-	-	-	-	-	-	-	-	-	-
Rampa para cadeirante										
Existe	-	-	-	-	-	-	-	-	-	-
Não existe	791	747	698	49	44	2 662	2 518	2 347	171	144
Sem declaração	-	-	-	-	-	-	-	-	-	-
Arborização										
Existe	458	448	414	34	10	1 567	1 524	1 411	113	43
Não existe	333	299	284	15	34	1 095	994	936	58	101
Sem declaração	-	-	-	-	-	-	-	-	-	-
Esgoto a céu aberto										
Existe	456	439	416	23	17	1 517	1 452	1 368	84	65
Não existe	335	308	282	26	27	1 145	1 066	979	87	79
Sem declaração	-	-	-	-	-	-	-	-	-	-
Lixo acumulado nos logradouros										
Existe	33	22	16	6	11	105	80	56	24	25
Não existe	758	725	682	43	33	2 557	2 438	2 291	147	119
Sem declaração	-	-	-	-	-	-	-	-	-	-
Riachão do Poço	**384**	**279**	**269**	**10**	**105**	**1 287**	**941**	**909**	**32**	**346**
Identificação do logradouro										
Existe	112	102	101	1	10	384	353	350	3	31
Não existe	272	177	168	9	95	903	588	559	29	315
Sem declaração	-	-	-	-	-	-	-	-	-	-
Iluminação pública										
Existe	344	261	253	8	83	1 166	890	864	26	276
Não existe	40	18	16	2	22	121	51	45	6	70
Sem declaração	-	-	-	-	-	-	-	-	-	-
Pavimentação										
Existe	244	208	202	6	36	818	706	689	17	112
Não existe	140	71	67	4	69	469	235	220	15	234
Sem declaração	-	-	-	-	-	-	-	-	-	-
Calçada										
Existe	45	39	35	4	6	146	126	115	11	20
Não existe	339	240	234	6	99	1 141	815	794	21	326
Sem declaração	-	-	-	-	-	-	-	-	-	-
Meio-fio / guia										
Existe	295	256	250	6	39	991	869	852	17	122
Não existe	89	23	19	4	66	296	72	57	15	224

ANUÁRIO ESTATÍSTICO DO ESTADO DA PARAÍBA - 2011 IDEME

II - Características Demográficas e Sociais

2.1 - Demografia

2.1.2 - Domicílios

2.1.2.2 - Características dos Domicílios e Entorno

Tabela 04 - Domicílios particulares permanentes e moradores em domicílios particulares permanentes, por destino do lixo, segundo as características do entorno nos municípios - Paraíba - 2010

Características do entorno e municípios	Domicílios particulares permanentes					Moradores em domicílios particulares permanentes				
	Total	Destino do lixo				Total	Destino do lixo			
		Coletado			Outro		Coletado			Outro
		Total	Diretamente por serviço de limpeza	Em caçamba de serviço de limpeza			Total	Diretamente por serviço de limpeza	Em caçamba de serviço de limpeza	
Sem declaração	-	-	-	-	-	-	-	-	-	-
Bueiro / boca de lobo										
Existe	16	7	7	-	9	55	27	27	-	28
Não existe	368	272	262	10	96	1 232	914	882	32	318
Sem declaração	-	-	-	-	-	-	-	-	-	-
Rampa para cadeirante										
Existe	-	-	-	-	-	-	-	-	-	-
Não existe	384	279	269	10	105	1 287	941	909	32	346
Sem declaração	-	-	-	-	-	-	-	-	-	-
Arborização										
Existe	261	194	186	8	67	861	660	634	26	201
Não existe	123	85	83	2	38	426	281	275	6	145
Sem declaração	-	-	-	-	-	-	-	-	-	-
Esgoto a céu aberto										
Existe	53	53	53	-	-	185	185	185	-	-
Não existe	331	226	216	10	105	1 102	756	724	32	346
Sem declaração	-	-	-	-	-	-	-	-	-	-
Lixo acumulado nos logradouros										
Existe	-	-	-	-	-	-	-	-	-	-
Não existe	384	279	269	10	105	1 287	941	909	32	346
Sem declaração	-	-	-	-	-	-	-	-	-	-
Riacho de Santo Antônio	**327**	**327**	**327**	**-**	**-**	**1 177**	**1 177**	**1 177**	**-**	**-**
Identificação do logradouro										
Existe	173	173	173	-	-	621	621	621	-	-
Não existe	154	154	154	-	-	556	556	556	-	-
Sem declaração	-	-	-	-	-	-	-	-	-	-
Iluminação pública										
Existe	319	319	319	-	-	1 134	1 134	1 134	-	-
Não existe	8	8	8	-	-	43	43	43	-	-
Sem declaração	-	-	-	-	-	-	-	-	-	-
Pavimentação										
Existe	298	298	298	-	-	1 067	1 067	1 067	-	-
Não existe	29	29	29	-	-	110	110	110	-	-
Sem declaração	-	-	-	-	-	-	-	-	-	-
Calçada										
Existe	207	207	207	-	-	728	728	728	-	-
Não existe	120	120	120	-	-	449	449	449	-	-
Sem declaração	-	-	-	-	-	-	-	-	-	-
Meio-fio / guia										
Existe	300	300	300	-	-	1 075	1 075	1 075	-	-
Não existe	27	27	27	-	-	102	102	102	-	-
Sem declaração	-	-	-	-	-	-	-	-	-	-
Bueiro / boca de lobo										
Existe	-	-	-	-	-	-	-	-	-	-
Não existe	327	327	327	-	-	1 177	1 177	1 177	-	-
Sem declaração	-	-	-	-	-	-	-	-	-	-
Rampa para cadeirante										
Existe	15	15	15	-	-	52	52	52	-	-
Não existe	312	312	312	-	-	1 125	1 125	1 125	-	-
Sem declaração	-	-	-	-	-	-	-	-	-	-
Arborização										
Existe	307	307	307	-	-	1 092	1 092	1 092	-	-
Não existe	20	20	20	-	-	85	85	85	-	-
Sem declaração	-	-	-	-	-	-	-	-	-	-
Esgoto a céu aberto										
Existe	118	118	118	-	-	430	430	430	-	-
Não existe	209	209	209	-	-	747	747	747	-	-
Sem declaração	-	-	-	-	-	-	-	-	-	-
Lixo acumulado nos logradouros										
Existe	30	30	30	-	-	115	115	115	-	-

ANUÁRIO ESTATÍSTICO DO ESTADO DA PARAÍBA - 2011

II - Características Demográficas e Sociais

2.1 - Demografia

2.1.2 - Domicílios

2.1.2.2 - Características dos Domicílios e Entorno

Tabela 04 - Domicílios particulares permanentes e moradores em domicílios particulares permanentes, por destino do lixo, segundo as características do entorno nos municípios - Paraíba - 2010

Características do entorno e municípios	Domicílios particulares permanentes					Moradores em domicílios particulares permanentes				
	Total	Destino do lixo				Total	Destino do lixo			
		Coletado			Outro		Coletado			Outro
		Total	Diretamente por serviço de limpeza	Em caçamba de serviço de limpeza			Total	Diretamente por serviço de limpeza	Em caçamba de serviço de limpeza	
Não existe	297	297	297	-	-	1 062	1 062	1 062	-	-
Sem declaração	-	-	-	-	-	-	-	-	-	-
Riacho dos Cavalos	**1 084**	**992**	**600**	**392**	**92**	**4 022**	**3 686**	**2 212**	**1 474**	**336**
Identificação do logradouro										
Existe	372	338	175	163	34	1 427	1 310	678	632	117
Não existe	712	654	425	229	58	2 595	2 376	1 534	842	219
Sem declaração	-	-	-	-	-	-	-	-	-	-
Iluminação pública										
Existe	1 048	967	579	388	81	3 877	3 588	2 136	1 452	289
Não existe	36	25	21	4	11	145	98	76	22	47
Sem declaração	-	-	-	-	-	-	-	-	-	-
Pavimentação										
Existe	892	862	508	354	30	3 334	3 212	1 886	1 326	122
Não existe	192	130	92	38	62	688	474	326	148	214
Sem declaração	-	-	-	-	-	-	-	-	-	-
Calçada										
Existe	696	679	357	322	17	2 602	2 535	1 328	1 207	67
Não existe	388	313	243	70	75	1 420	1 151	884	267	269
Sem declaração	-	-	-	-	-	-	-	-	-	-
Meio-fio / guia										
Existe	873	844	491	353	29	3 266	3 145	1 820	1 325	121
Não existe	211	148	109	39	63	756	541	392	149	215
Sem declaração	-	-	-	-	-	-	-	-	-	-
Bueiro / boca de lobo										
Existe	96	96	45	51	-	349	349	166	183	-
Não existe	988	896	555	341	92	3 673	3 337	2 046	1 291	336
Sem declaração	-	-	-	-	-	-	-	-	-	-
Rampa para cadeirante										
Existe	115	113	102	11	2	407	402	361	41	5
Não existe	969	879	498	381	90	3 615	3 284	1 851	1 433	331
Sem declaração	-	-	-	-	-	-	-	-	-	-
Arborização										
Existe	1 027	952	567	385	75	3 824	3 552	2 104	1 448	272
Não existe	57	40	33	7	17	198	134	108	26	64
Sem declaração	-	-	-	-	-	-	-	-	-	-
Esgoto a céu aberto										
Existe	8	8	8	-	-	31	31	31	-	-
Não existe	1 076	984	592	392	92	3 991	3 655	2 181	1 474	336
Sem declaração	-	-	-	-	-	-	-	-	-	-
Lixo acumulado nos logradouros										
Existe	1	1	1	-	-	6	6	6	-	-
Não existe	1 083	991	599	392	92	4 016	3 680	2 206	1 474	336
Sem declaração	-	-	-	-	-	-	-	-	-	-
Rio Tinto	**3 916**	**3 576**	**2 681**	**895**	**340**	**13 033**	**11 819**	**8 962**	**2 857**	**1 214**
Identificação do logradouro										
Existe	1 612	1 558	1 106	452	54	5 380	5 152	3 709	1 443	228
Não existe	2 295	2 009	1 566	443	286	7 622	6 636	5 222	1 414	986
Sem declaração	9	9	9	-	-	31	31	31	-	-
Iluminação pública										
Existe	3 825	3 496	2 652	844	329	12 756	11 587	8 862	2 725	1 169
Não existe	82	71	20	51	11	246	201	69	132	45
Sem declaração	9	9	9	-	-	31	31	31	-	-
Pavimentação										
Existe	3 302	3 109	2 356	753	193	10 951	10 254	7 872	2 382	697
Não existe	605	458	316	142	147	2 051	1 534	1 059	475	517
Sem declaração	9	9	9	-	-	31	31	31	-	-
Calçada										
Existe	2 981	2 868	2 169	699	113	9 886	9 480	7 215	2 265	406
Não existe	926	699	503	196	227	3 116	2 308	1 716	592	808
Sem declaração	9	9	9	-	-	31	31	31	-	-

ANUÁRIO ESTATÍSTICO DO ESTADO DA PARAÍBA - 2011

II - Características Demográficas e Sociais

2.1 - Demografia

2.1.2 - Domicílios

2.1.2.2 - Características dos Domicílios e Entorno

Tabela 04 - Domicílios particulares permanentes e moradores em domicílios particulares permanentes, por destino do lixo, segundo as características do entorno nos municípios - Paraíba - 2010

Características do entorno e municípios	Domicílios particulares permanentes					Moradores em domicílios particulares permanentes				
	Total	Destino do lixo				Total	Destino do lixo			
		Coletado			Outro		Coletado			Outro
		Total	Diretamente por serviço de limpeza	Em caçamba de serviço de limpeza			Total	Diretamente por serviço de limpeza	Em caçamba de serviço de limpeza	
Meio-fio / guia										
Existe	3 297	3 131	2 358	773	166	10 944	10 369	7 879	2 490	575
Não existe	610	436	314	122	174	2 058	1 419	1 052	367	639
Sem declaração	9	9	9	-	-	31	31	31	-	-
Bueiro / boca de lobo										
Existe	594	569	412	157	25	1 910	1 835	1 348	487	75
Não existe	3 313	2 998	2 260	738	315	11 092	9 953	7 583	2 370	1 139
Sem declaração	9	9	9	-	-	31	31	31	-	-
Rampa para cadeirante										
Existe	1	1	1	-	-	7	7	7	-	-
Não existe	3 906	3 566	2 671	895	340	12 995	11 781	8 924	2 857	1 214
Sem declaração	9	9	9	-	-	31	31	31	-	-
Arborização										
Existe	3 558	3 226	2 501	725	332	11 911	10 724	8 383	2 341	1 187
Não existe	349	341	171	170	8	1 091	1 064	548	516	27
Sem declaração	9	9	9	-	-	31	31	31	-	-
Esgoto a céu aberto										
Existe	637	540	362	178	97	2 150	1 796	1 236	560	354
Não existe	3 270	3 027	2 310	717	243	10 852	9 992	7 695	2 297	860
Sem declaração	9	9	9	-	-	31	31	31	-	-
Lixo acumulado nos logradouros										
Existe	404	306	158	148	98	1 353	986	501	485	367
Não existe	3 503	3 261	2 514	747	242	11 649	10 802	8 430	2 372	847
Sem declaração	9	9	9	-	-	31	31	31	-	-
Salgadinho	**336**	**238**	**236**	**2**	**98**	**1 203**	**840**	**835**	**5**	**363**
Identificação do logradouro										
Existe	211	150	150	-	61	787	555	555	-	232
Não existe	125	88	86	2	37	416	285	280	5	131
Sem declaração	-	-	-	-	-	-	-	-	-	-
Iluminação pública										
Existe	318	225	223	2	93	1 145	793	788	5	352
Não existe	18	13	13	-	5	58	47	47	-	11
Sem declaração	-	-	-	-	-	-	-	-	-	-
Pavimentação										
Existe	237	188	187	1	49	865	675	672	3	190
Não existe	99	50	49	1	49	338	165	163	2	173
Sem declaração	-	-	-	-	-	-	-	-	-	-
Calçada										
Existe	136	98	97	1	38	478	330	327	3	148
Não existe	200	140	139	1	60	725	510	508	2	215
Sem declaração	-	-	-	-	-	-	-	-	-	-
Meio-fio / guia										
Existe	264	201	200	1	63	966	723	720	3	243
Não existe	72	37	36	1	35	237	117	115	2	120
Sem declaração	-	-	-	-	-	-	-	-	-	-
Bueiro / boca de lobo										
Existe	30	28	27	1	2	93	87	85	2	6
Não existe	306	210	209	1	96	1 110	753	750	3	357
Sem declaração	-	-	-	-	-	-	-	-	-	-
Rampa para cadeirante										
Existe	25	23	23	-	2	81	75	75	-	6
Não existe	311	215	213	2	96	1 122	765	760	5	357
Sem declaração	-	-	-	-	-	-	-	-	-	-
Arborização										
Existe	310	223	221	2	87	1 121	789	784	5	332
Não existe	26	15	15	-	11	82	51	51	-	31
Sem declaração	-	-	-	-	-	-	-	-	-	-
Esgoto a céu aberto										
Existe	27	20	20	-	7	98	72	72	-	26
Não existe	309	218	216	2	91	1 105	768	763	5	337

ANUÁRIO ESTATÍSTICO DO ESTADO DA PARAÍBA - 2011 IDEME

II - Características Demográficas e Sociais

2.1 - Demografia

2.1.2 - Domicílios

2.1.2.2 - Características dos Domicílios e Entorno

Tabela 04 - Domicílios particulares permanentes e moradores em domicílios particulares permanentes, por destino do lixo, segundo as características do entorno nos municípios - Paraíba - 2010

Características do entorno e municípios	Domicílios particulares permanentes					Moradores em domicílios particulares permanentes				
	Total	Destino do lixo				Total	Destino do lixo			
		Coletado			Outro		Coletado			Outro
		Total	Diretamente por serviço de limpeza	Em caçamba de serviço de limpeza			Total	Diretamente por serviço de limpeza	Em caçamba de serviço de limpeza	
Sem declaração	-	-	-	-	-	-	-	-	-	-
Lixo acumulado nos logradouros										
Existe	16	11	11	-	5	51	33	33	-	18
Não existe	320	227	225	2	93	1 152	807	802	5	345
Sem declaração	-	-	-	-	-	-	-	-	-	-
Salgado de São Félix	**1 604**	**1 534**	**1 258**	**276**	**70**	**5 191**	**4 950**	**4 072**	**878**	**241**
Identificação do logradouro										
Existe	634	628	559	69	6	1 977	1 951	1 748	203	26
Não existe	970	906	699	207	64	3 214	2 999	2 324	675	215
Sem declaração	-	-	-	-	-	-	-	-	-	-
Iluminação pública										
Existe	1 544	1 478	1 210	268	66	5 006	4 779	3 923	856	227
Não existe	60	56	48	8	4	185	171	149	22	14
Sem declaração	-	-	-	-	-	-	-	-	-	-
Pavimentação										
Existe	787	783	679	104	4	2 461	2 451	2 120	331	10
Não existe	817	751	579	172	66	2 730	2 499	1 952	547	231
Sem declaração	-	-	-	-	-	-	-	-	-	-
Calçada										
Existe	672	669	583	86	3	2 094	2 085	1 824	261	9
Não existe	932	865	675	190	67	3 097	2 865	2 248	617	232
Sem declaração	-	-	-	-	-	-	-	-	-	-
Meio-fio / guia										
Existe	774	770	666	104	4	2 422	2 412	2 081	331	10
Não existe	830	764	592	172	66	2 769	2 538	1 991	547	231
Sem declaração	-	-	-	-	-	-	-	-	-	-
Bueiro / boca de lobo										
Existe	106	106	105	1	-	352	352	349	3	-
Não existe	1 498	1 428	1 153	275	70	4 839	4 598	3 723	875	241
Sem declaração	-	-	-	-	-	-	-	-	-	-
Rampa para cadeirante										
Existe	-	-	-	-	-	-	-	-	-	-
Não existe	1 604	1 534	1 258	276	70	5 191	4 950	4 072	878	241
Sem declaração	-	-	-	-	-	-	-	-	-	-
Arborização										
Existe	1 487	1 423	1 157	266	64	4 815	4 593	3 746	847	222
Não existe	117	111	101	10	6	376	357	326	31	19
Sem declaração	-	-	-	-	-	-	-	-	-	-
Esgoto a céu aberto										
Existe	1 412	1 356	1 081	275	56	4 572	4 382	3 508	874	190
Não existe	192	178	177	1	14	619	568	564	4	51
Sem declaração	-	-	-	-	-	-	-	-	-	-
Lixo acumulado nos logradouros										
Existe	21	14	14	-	7	78	50	50	-	28
Não existe	1 583	1 520	1 244	276	63	5 113	4 900	4 022	878	213
Sem declaração	-	-	-	-	-	-	-	-	-	-
Santa Cecília	**540**	**479**	**479**	**-**	**61**	**1 856**	**1 666**	**1 666**	**-**	**190**
Identificação do logradouro										
Existe	253	239	239	-	14	837	794	794	-	43
Não existe	176	132	132	-	44	627	489	489	-	138
Sem declaração	111	108	108	-	3	392	383	383	-	9
Iluminação pública										
Existe	367	341	341	-	26	1 250	1 164	1 164	-	86
Não existe	62	30	30	-	32	214	119	119	-	95
Sem declaração	111	108	108	-	3	392	383	383	-	9
Pavimentação										
Existe	309	297	297	-	12	1 067	1 030	1 030	-	37
Não existe	120	74	74	-	46	397	253	253	-	144
Sem declaração	111	108	108	-	3	392	383	383	-	9
Calçada										

ANUÁRIO ESTATÍSTICO DO ESTADO DA PARAÍBA - 2011 IDEME

II - Características Demográficas e Sociais

2.1 - Demografia

2.1.2 - Domicílios

2.1.2.2 - Características dos Domicílios e Entorno

Tabela 04 - Domicílios particulares permanentes e moradores em domicílios particulares permanentes, por destino do lixo, segundo as características do entorno nos municípios - Paraíba - 2010

Características do entorno e municípios	Domicílios particulares permanentes					Moradores em domicílios particulares permanentes				
	Total	Destino do lixo				Total	Destino do lixo			
		Coletado			Outro		Coletado			Outro
		Total	Diretamente por serviço de limpeza	Em caçamba de serviço de limpeza			Total	Diretamente por serviço de limpeza	Em caçamba de serviço de limpeza	
Existe	206	197	197	-	9	690	664	664	-	26
Não existe	223	174	174	-	49	774	619	619	-	155
Sem declaração	111	108	108	-	3	392	383	383	-	9
Meio-fio / guia										
Existe	309	297	297	-	12	1 067	1 030	1 030	-	37
Não existe	120	74	74	-	46	397	253	253	-	144
Sem declaração	111	108	108	-	3	392	383	383	-	9
Bueiro / boca de lobo										
Existe	28	28	28	-	-	98	98	98	-	-
Não existe	401	343	343	-	58	1 366	1 185	1 185	-	181
Sem declaração	111	108	108	-	3	392	383	383	-	9
Rampa para cadeirante										
Existe	82	77	77	-	5	279	262	262	-	17
Não existe	347	294	294	-	53	1 185	1 021	1 021	-	164
Sem declaração	111	108	108	-	3	392	383	383	-	9
Arborização										
Existe	303	281	281	-	22	1 045	978	978	-	67
Não existe	126	90	90	-	36	419	305	305	-	114
Sem declaração	111	108	108	-	3	392	383	383	-	9
Esgoto a céu aberto										
Existe	20	10	10	-	10	73	44	44	-	29
Não existe	409	361	361	-	48	1 391	1 239	1 239	-	152
Sem declaração	111	108	108	-	3	392	383	383	-	9
Lixo acumulado nos logradouros										
Existe	-	-	-	-	-	-	-	-	-	-
Não existe	429	371	371	-	58	1 464	1 283	1 283	-	181
Sem declaração	111	108	108	-	3	392	383	383	-	9
Santa Cruz	**896**	**871**	**871**	**-**	**25**	**2 987**	**2 916**	**2 916**	**-**	**71**
Identificação do logradouro										
Existe	262	258	258	-	4	830	817	817	-	13
Não existe	564	545	545	-	19	1 919	1 867	1 867	-	52
Sem declaração	70	68	68	-	2	238	232	232	-	6
Iluminação pública										
Existe	816	795	795	-	21	2 723	2 665	2 665	-	58
Não existe	10	8	8	-	2	26	19	19	-	7
Sem declaração	70	68	68	-	2	238	232	232	-	6
Pavimentação										
Existe	210	208	208	-	2	670	666	666	-	4
Não existe	616	595	595	-	21	2 079	2 018	2 018	-	61
Sem declaração	70	68	68	-	2	238	232	232	-	6
Calçada										
Existe	539	532	532	-	7	1 789	1 767	1 767	-	22
Não existe	287	271	271	-	16	960	917	917	-	43
Sem declaração	70	68	68	-	2	238	232	232	-	6
Meio-fio / guia										
Existe	277	275	275	-	2	906	900	900	-	6
Não existe	549	528	528	-	21	1 843	1 784	1 784	-	59
Sem declaração	70	68	68	-	2	238	232	232	-	6
Bueiro / boca de lobo										
Existe	6	5	5	-	1	23	21	21	-	2
Não existe	820	798	798	-	22	2 726	2 663	2 663	-	63
Sem declaração	70	68	68	-	2	238	232	232	-	6
Rampa para cadeirante										
Existe	18	18	18	-	-	68	68	68	-	-
Não existe	808	785	785	-	23	2 681	2 616	2 616	-	65
Sem declaração	70	68	68	-	2	238	232	232	-	6
Arborização										
Existe	813	791	791	-	22	2 714	2 651	2 651	-	63
Não existe	13	12	12	-	1	35	33	33	-	2
Sem declaração	70	68	68	-	2	238	232	232	-	6

ANUÁRIO ESTATÍSTICO DO ESTADO DA PARAÍBA - 2011 IDEME

II - Características Demográficas e Sociais

2.1 - Demografia

2.1.2 - Domicílios

2.1.2.2 - Características dos Domicílios e Entorno

Tabela 04 - Domicílios particulares permanentes e moradores em domicílios particulares permanentes, por destino do lixo, segundo as características do entorno nos municípios - Paraíba - 2010

Características do entorno e municípios	Domicílios particulares permanentes					Moradores em domicílios particulares permanentes				
	Total	Destino do lixo				Total	Destino do lixo			
		Coletado			Outro		Coletado			Outro
		Total	Diretamente por serviço de limpeza	Em caçamba de serviço de limpeza			Total	Diretamente por serviço de limpeza	Em caçamba de serviço de limpeza	
Esgoto a céu aberto										
Existe	126	121	121	-	5	436	424	424	-	12
Não existe	700	682	682	-	18	2 313	2 260	2 260	-	53
Sem declaração	70	68	68	-	2	238	232	232	-	6
Lixo acumulado nos logradouros										
Existe	-	-	-	-	-	-	-	-	-	-
Não existe	826	803	803	-	23	2 749	2 684	2 684	-	65
Sem declaração	70	68	68	-	2	238	232	232	-	6
Santa Helena	**900**	**896**	**895**	**1**	**4**	**2 702**	**2 682**	**2 679**	**3**	**20**
Identificação do logradouro										
Existe	688	687	687	-	1	2 050	2 049	2 049	-	1
Não existe	210	208	207	1	2	640	629	626	3	11
Sem declaração	2	1	1	-	1	12	4	4	-	8
Iluminação pública										
Existe	893	890	889	1	3	2 671	2 659	2 656	3	12
Não existe	5	5	5	-	-	19	19	19	-	-
Sem declaração	2	1	1	-	1	12	4	4	-	8
Pavimentação										
Existe	676	675	674	1	1	1 970	1 969	1 966	3	1
Não existe	222	220	220	-	2	720	709	709	-	11
Sem declaração	2	1	1	-	1	12	4	4	-	8
Calçada										
Existe	869	867	866	1	2	2 587	2 577	2 574	3	10
Não existe	29	28	28	-	1	103	101	101	-	2
Sem declaração	2	1	1	-	1	12	4	4	-	8
Meio-fio / guia										
Existe	680	679	679	-	1	1 990	1 989	1 989	-	1
Não existe	218	216	215	1	2	700	689	686	3	11
Sem declaração	2	1	1	-	1	12	4	4	-	8
Bueiro / boca de lobo										
Existe	15	15	15	-	-	36	36	36	-	-
Não existe	883	880	879	1	3	2 654	2 642	2 639	3	12
Sem declaração	2	1	1	-	1	12	4	4	-	8
Rampa para cadeirante										
Existe	-	-	-	-	-	-	-	-	-	-
Não existe	898	895	894	1	3	2 690	2 678	2 675	3	12
Sem declaração	2	1	1	-	1	12	4	4	-	8
Arborização										
Existe	893	890	889	1	3	2 677	2 665	2 662	3	12
Não existe	5	5	5	-	-	13	13	13	-	-
Sem declaração	2	1	1	-	1	12	4	4	-	8
Esgoto a céu aberto										
Existe	19	19	19	-	-	56	56	56	-	-
Não existe	879	876	875	1	3	2 634	2 622	2 619	3	12
Sem declaração	2	1	1	-	1	12	4	4	-	8
Lixo acumulado nos logradouros										
Existe	-	-	-	-	-	-	-	-	-	-
Não existe	898	895	894	1	3	2 690	2 678	2 675	3	12
Sem declaração	2	1	1	-	1	12	4	4	-	8
Santa Inês	**394**	**359**	**325**	**34**	**35**	**1 417**	**1 291**	**1 161**	**130**	**126**
Identificação do logradouro										
Existe	299	273	258	15	26	1 057	970	925	45	87
Não existe	95	86	67	19	9	360	321	236	85	39
Sem declaração	-	-	-	-	-	-	-	-	-	-
Iluminação pública										
Existe	390	355	321	34	35	1 405	1 279	1 149	130	126
Não existe	4	4	4	-	-	12	12	12	-	-
Sem declaração	-	-	-	-	-	-	-	-	-	-
Pavimentação										
Existe	384	349	315	34	35	1 385	1 259	1 129	130	126

ANUÁRIO ESTATÍSTICO DO ESTADO DA PARAÍBA - 2011

II - Características Demográficas e Sociais

2.1 - Demografia

2.1.2 - Domicílios

2.1.2.2 - Características dos Domicílios e Entorno

Tabela 04 - Domicílios particulares permanentes e moradores em domicílios particulares permanentes, por destino do lixo, segundo as características do entorno nos municípios - Paraíba - 2010

Características do entorno e municípios	Domicílios particulares permanentes					Moradores em domicílios particulares permanentes				
	Total	Destino do lixo				Total	Destino do lixo			
		Coletado			Outro		Coletado			Outro
		Total	Diretamente por serviço de limpeza	Em caçamba de serviço de limpeza			Total	Diretamente por serviço de limpeza	Em caçamba de serviço de limpeza	
Não existe	10	10	10	-	-	32	32	32	-	-
Sem declaração	-	-	-	-	-	-	-	-	-	-
Calçada										
Existe	322	297	282	15	25	1 140	1 045	998	47	95
Não existe	72	62	43	19	10	277	246	163	83	31
Sem declaração	-	-	-	-	-	-	-	-	-	-
Meio-fio / guia										
Existe	385	350	316	34	35	1 388	1 262	1 132	130	126
Não existe	9	9	9	-	-	29	29	29	-	-
Sem declaração	-	-	-	-	-	-	-	-	-	-
Bueiro / boca de lobo										
Existe	3	3	1	2	-	8	8	4	4	-
Não existe	391	356	324	32	35	1 409	1 283	1 157	126	126
Sem declaração	-	-	-	-	-	-	-	-	-	-
Rampa para cadeirante										
Existe	-	-	-	-	-	-	-	-	-	-
Não existe	394	359	325	34	35	1 417	1 291	1 161	130	126
Sem declaração	-	-	-	-	-	-	-	-	-	-
Arborização										
Existe	392	357	323	34	35	1 411	1 285	1 155	130	126
Não existe	2	2	2	-	-	6	6	6	-	-
Sem declaração	-	-	-	-	-	-	-	-	-	-
Esgoto a céu aberto										
Existe	19	13	11	2	6	69	46	42	4	23
Não existe	375	346	314	32	29	1 348	1 245	1 119	126	103
Sem declaração	-	-	-	-	-	-	-	-	-	-
Lixo acumulado nos logradouros										
Existe	26	20	11	9	6	111	90	45	45	21
Não existe	368	339	314	25	29	1 306	1 201	1 116	85	105
Sem declaração	-	-	-	-	-	-	-	-	-	-
Santa Luzia	**4 010**	**3 917**	**3 623**	**294**	**93**	**13 433**	**13 099**	**12 166**	**933**	**334**
Identificação do logradouro										
Existe	2 910	2 894	2 672	222	16	9 675	9 632	8 938	694	43
Não existe	1 072	1 006	934	72	66	3 644	3 394	3 155	239	250
Sem declaração	28	17	17	-	11	114	73	73	-	41
Iluminação pública										
Existe	3 930	3 857	3 567	290	73	13 172	12 907	11 983	924	265
Não existe	52	43	39	4	9	147	119	110	9	28
Sem declaração	28	17	17	-	11	114	73	73	-	41
Pavimentação										
Existe	3 400	3 386	3 178	208	14	11 359	11 309	10 666	643	50
Não existe	582	514	428	86	68	1 960	1 717	1 427	290	243
Sem declaração	28	17	17	-	11	114	73	73	-	41
Calçada										
Existe	3 032	3 022	2 829	193	10	10 114	10 073	9 472	601	41
Não existe	950	878	777	101	72	3 205	2 953	2 621	332	252
Sem declaração	28	17	17	-	11	114	73	73	-	41
Meio-fio / guia										
Existe	3 350	3 339	3 132	207	11	11 208	11 166	10 526	640	42
Não existe	632	561	474	87	71	2 111	1 860	1 567	293	251
Sem declaração	28	17	17	-	11	114	73	73	-	41
Bueiro / boca de lobo										
Existe	1	1	1	-	-	2	2	2	-	-
Não existe	3 981	3 899	3 605	294	82	13 317	13 024	12 091	933	293
Sem declaração	28	17	17	-	11	114	73	73	-	41
Rampa para cadeirante										
Existe	55	55	49	6	-	191	191	169	22	-
Não existe	3 927	3 845	3 557	288	82	13 128	12 835	11 924	911	293
Sem declaração	28	17	17	-	11	114	73	73	-	41
Arborização										

ANUÁRIO ESTATÍSTICO DO ESTADO DA PARAÍBA - 2011 IDEME

II - Características Demográficas e Sociais

2.1 - Demografia

2.1.2 - Domicílios

2.1.2.2 - Características dos Domicílios e Entorno

Tabela 04 - Domicílios particulares permanentes e moradores em domicílios particulares permanentes, por destino do lixo, segundo as características do entorno nos municípios - Paraíba - 2010

Características do entorno e municípios	Domicílios particulares permanentes					Moradores em domicílios particulares permanentes				
	Total	Destino do lixo				Total	Destino do lixo			
		Coletado			Outro		Coletado			Outro
		Total	Diretamente por serviço de limpeza	Em caçamba de serviço de limpeza			Total	Diretamente por serviço de limpeza	Em caçamba de serviço de limpeza	
Existe	3 789	3 718	3 461	257	71	12 740	12 476	11 648	828	264
Não existe	193	182	145	37	11	579	550	445	105	29
Sem declaração	28	17	17	-	11	114	73	73	-	41
Esgoto a céu aberto										
Existe	175	174	165	9	1	626	624	587	37	2
Não existe	3 807	3 726	3 441	285	81	12 693	12 402	11 506	896	291
Sem declaração	28	17	17	-	11	114	73	73	-	41
Lixo acumulado nos logradouros										
Existe	95	78	70	8	17	340	265	240	25	75
Não existe	3 887	3 822	3 536	286	65	12 979	12 761	11 853	908	218
Sem declaração	28	17	17	-	11	114	73	73	-	41
Santa Rita	**28 979**	**27 467**	**26 333**	**1 134**	**1 512**	**102 673**	**97 157**	**92 852**	**4 305**	**5 516**
Identificação do logradouro										
Existe	13 523	13 230	12 889	341	293	47 576	46 511	45 214	1 297	1 065
Não existe	15 432	14 216	13 424	792	1 216	55 007	50 564	47 561	3 003	4 443
Sem declaração	24	21	20	1	3	90	82	77	5	8
Iluminação pública										
Existe	28 443	27 170	26 053	1 117	1 273	100 765	96 109	91 880	4 229	4 656
Não existe	512	276	260	16	236	1 818	966	895	71	852
Sem declaração	24	21	20	1	3	90	82	77	5	8
Pavimentação										
Existe	22 358	22 023	21 077	946	335	78 805	77 579	74 002	3 577	1 226
Não existe	6 597	5 423	5 236	187	1 174	23 778	19 496	18 773	723	4 282
Sem declaração	24	21	20	1	3	90	82	77	5	8
Calçada										
Existe	19 490	19 289	18 424	865	201	68 465	67 735	64 464	3 271	730
Não existe	9 465	8 157	7 889	268	1 308	34 118	29 340	28 311	1 029	4 778
Sem declaração	24	21	20	1	3	90	82	77	5	8
Meio-fio / guia										
Existe	22 848	22 440	21 461	979	408	80 472	78 989	75 310	3 679	1 483
Não existe	6 107	5 006	4 852	154	1 101	22 111	18 086	17 465	621	4 025
Sem declaração	24	21	20	1	3	90	82	77	5	8
Bueiro / boca de lobo										
Existe	1 221	1 213	1 188	25	8	4 222	4 191	4 093	98	31
Não existe	27 734	26 233	25 125	1 108	1 501	98 361	92 884	88 682	4 202	5 477
Sem declaração	24	21	20	1	3	90	82	77	5	8
Rampa para cadeirante										
Existe	132	131	131	-	1	452	449	449	-	3
Não existe	28 823	27 315	26 182	1 133	1 508	102 131	96 626	92 326	4 300	5 505
Sem declaração	24	21	20	1	3	90	82	77	5	8
Arborização										
Existe	19 986	19 379	18 566	813	607	70 513	68 287	65 248	3 039	2 226
Não existe	8 969	8 067	7 747	320	902	32 070	28 788	27 527	1 261	3 282
Sem declaração	24	21	20	1	3	90	82	77	5	8
Esgoto a céu aberto										
Existe	15 623	15 242	14 582	660	381	55 638	54 283	51 780	2 503	1 355
Não existe	13 332	12 204	11 731	473	1 128	46 945	42 792	40 995	1 797	4 153
Sem declaração	24	21	20	1	3	90	82	77	5	8
Lixo acumulado nos logradouros										
Existe	2 451	2 274	2 225	49	177	8 807	8 126	7 943	183	681
Não existe	26 504	25 172	24 088	1 084	1 332	93 776	88 949	84 832	4 117	4 827
Sem declaração	24	21	20	1	3	90	82	77	5	8
Santa Teresinha	**648**	**647**	**1**	**646**	**1**	**2 208**	**2 205**	**4**	**2 201**	**3**
Identificação do logradouro										
Existe	447	447	1	446	-	1 516	1 516	4	1 512	-
Não existe	201	200	-	200	1	692	689	-	689	3
Sem declaração	-	-	-	-	-	-	-	-	-	-
Iluminação pública										
Existe	636	636	1	635	-	2 156	2 156	4	2 152	-
Não existe	12	11	-	11	1	52	49	-	49	3

ANUÁRIO ESTATÍSTICO DO ESTADO DA PARAÍBA - 2011

II - Características Demográficas e Sociais

2.1 - Demografia

2.1.2 - Domicílios

2.1.2.2 - Características dos Domicílios e Entorno

Tabela 04 - Domicílios particulares permanentes e moradores em domicílios particulares permanentes, por destino do lixo, segundo as características do entorno nos municípios - Paraíba - 2010

Características do entorno e municípios	Domicílios particulares permanentes					Moradores em domicílios particulares permanentes				
	Total	Destino do lixo				Total	Destino do lixo			
		Coletado			Outro		Coletado			Outro
		Total	Diretamente por serviço de limpeza	Em caçamba de serviço de limpeza			Total	Diretamente por serviço de limpeza	Em caçamba de serviço de limpeza	
Sem declaração	-	-	-	-	-	-	-	-	-	-
Pavimentação										
Existe	628	628	1	627	-	2 124	2 124	4	2 120	-
Não existe	20	19	-	19	1	84	81	-	81	3
Sem declaração	-	-	-	-	-	-	-	-	-	-
Calçada										
Existe	355	355	-	355	-	1 163	1 163	-	1 163	-
Não existe	293	292	1	291	1	1 045	1 042	4	1 038	3
Sem declaração	-	-	-	-	-	-	-	-	-	-
Meio-fio / guia										
Existe	628	628	1	627	-	2 124	2 124	4	2 120	-
Não existe	20	19	-	19	1	84	81	-	81	3
Sem declaração	-	-	-	-	-	-	-	-	-	-
Bueiro / boca de lobo										
Existe	32	32	-	32	-	124	124	-	124	-
Não existe	616	615	1	614	1	2 084	2 081	4	2 077	3
Sem declaração	-	-	-	-	-	-	-	-	-	-
Rampa para cadeirante										
Existe	-	-	-	-	-	-	-	-	-	-
Não existe	648	647	1	646	1	2 208	2 205	4	2 201	3
Sem declaração	-	-	-	-	-	-	-	-	-	-
Arborização										
Existe	637	637	1	636	-	2 161	2 161	4	2 157	-
Não existe	11	10	-	10	1	47	44	-	44	3
Sem declaração	-	-	-	-	-	-	-	-	-	-
Esgoto a céu aberto										
Existe	-	-	-	-	-	-	-	-	-	-
Não existe	648	647	1	646	1	2 208	2 205	4	2 201	3
Sem declaração	-	-	-	-	-	-	-	-	-	-
Lixo acumulado nos logradouros										
Existe	-	-	-	-	-	-	-	-	-	-
Não existe	648	647	1	646	1	2 208	2 205	4	2 201	3
Sem declaração	-	-	-	-	-	-	-	-	-	-
Santana de Mangueira	**664**	**641**	**3**	**638**	**23**	**2 223**	**2 145**	**11**	**2 134**	**78**
Identificação do logradouro										
Existe	6	6	-	6	-	18	18	-	18	-
Não existe	658	635	3	632	23	2 205	2 127	11	2 116	78
Sem declaração	-	-	-	-	-	-	-	-	-	-
Iluminação pública										
Existe	640	618	3	615	22	2 138	2 065	11	2 054	73
Não existe	24	23	-	23	1	85	80	-	80	5
Sem declaração	-	-	-	-	-	-	-	-	-	-
Pavimentação										
Existe	593	585	3	582	8	1 978	1 952	11	1 941	26
Não existe	71	56	-	56	15	245	193	-	193	52
Sem declaração	-	-	-	-	-	-	-	-	-	-
Calçada										
Existe	618	602	3	599	16	2 059	2 006	11	1 995	53
Não existe	46	39	-	39	7	164	139	-	139	25
Sem declaração	-	-	-	-	-	-	-	-	-	-
Meio-fio / guia										
Existe	617	608	3	605	9	2 061	2 033	11	2 022	28
Não existe	47	33	-	33	14	162	112	-	112	50
Sem declaração	-	-	-	-	-	-	-	-	-	-
Bueiro / boca de lobo										
Existe	105	103	-	103	2	370	365	-	365	5
Não existe	559	538	3	535	21	1 853	1 780	11	1 769	73
Sem declaração	-	-	-	-	-	-	-	-	-	-
Rampa para cadeirante										
Existe	18	17	-	17	1	49	46	-	46	3

ANUÁRIO ESTATÍSTICO DO ESTADO DA PARAÍBA - 2011

II - Características Demográficas e Sociais

2.1 - Demografia

2.1.2 - Domicílios

2.1.2.2 - Características dos Domicílios e Entorno

Tabela 04 - Domicílios particulares permanentes e moradores em domicílios particulares permanentes, por destino do lixo, segundo as características do entorno nos municípios - Paraíba - 2010

Características do entorno e municípios	Domicílios particulares permanentes					Moradores em domicílios particulares permanentes				
	Total	Destino do lixo				Total	Destino do lixo			
		Coletado			Outro		Coletado			Outro
		Total	Diretamente por serviço de limpeza	Em caçamba de serviço de limpeza			Total	Diretamente por serviço de limpeza	Em caçamba de serviço de limpeza	
Não existe	646	624	3	621	22	2 174	2 099	11	2 088	75
Sem declaração	-	-	-	-	-	-	-	-	-	-
Arborização										
Existe	641	628	3	625	13	2 148	2 104	11	2 093	44
Não existe	23	13	-	13	10	75	41	-	41	34
Sem declaração	-	-	-	-	-	-	-	-	-	-
Esgoto a céu aberto										
Existe	48	48	-	48	-	171	171	-	171	-
Não existe	616	593	3	590	23	2 052	1 974	11	1 963	78
Sem declaração	-	-	-	-	-	-	-	-	-	-
Lixo acumulado nos logradouros										
Existe	40	39	-	39	1	153	152	-	152	1
Não existe	624	602	3	599	22	2 070	1 993	11	1 982	77
Sem declaração	-	-	-	-	-	-	-	-	-	-
Santana dos Garrotes	**1 110**	**715**	**153**	**562**	**395**	**3 731**	**2 332**	**510**	**1 822**	**1 399**
Identificação do logradouro										
Existe	601	507	103	404	94	1 991	1 667	349	1 318	324
Não existe	509	208	50	158	301	1 740	665	161	504	1 075
Sem declaração	-	-	-	-	-	-	-	-	-	-
Iluminação pública										
Existe	1 039	687	145	542	352	3 499	2 255	487	1 768	1 244
Não existe	71	28	8	20	43	232	77	23	54	155
Sem declaração	-	-	-	-	-	-	-	-	-	-
Pavimentação										
Existe	589	510	81	429	79	1 926	1 648	259	1 389	278
Não existe	521	205	72	133	316	1 805	684	251	433	1 121
Sem declaração	-	-	-	-	-	-	-	-	-	-
Calçada										
Existe	722	551	121	430	171	2 346	1 788	396	1 392	558
Não existe	388	164	32	132	224	1 385	544	114	430	841
Sem declaração	-	-	-	-	-	-	-	-	-	-
Meio-fio / guia										
Existe	592	513	92	421	79	1 943	1 673	309	1 364	270
Não existe	518	202	61	141	316	1 788	659	201	458	1 129
Sem declaração	-	-	-	-	-	-	-	-	-	-
Bueiro / boca de lobo										
Existe	50	49	10	39	1	153	150	31	119	3
Não existe	1 060	666	143	523	394	3 578	2 182	479	1 703	1 396
Sem declaração	-	-	-	-	-	-	-	-	-	-
Rampa para cadeirante										
Existe	11	8	2	6	3	30	23	3	20	7
Não existe	1 099	707	151	556	392	3 701	2 309	507	1 802	1 392
Sem declaração	-	-	-	-	-	-	-	-	-	-
Arborização										
Existe	1 070	703	153	550	367	3 588	2 291	510	1 781	1 297
Não existe	40	12	-	12	28	143	41	-	41	102
Sem declaração	-	-	-	-	-	-	-	-	-	-
Esgoto a céu aberto										
Existe	254	119	37	82	135	822	382	116	266	440
Não existe	856	596	116	480	260	2 909	1 950	394	1 556	959
Sem declaração	-	-	-	-	-	-	-	-	-	-
Lixo acumulado nos logradouros										
Existe	206	113	39	74	93	687	379	134	245	308
Não existe	904	602	114	488	302	3 044	1 953	376	1 577	1 091
Sem declaração	-	-	-	-	-	-	-	-	-	-
Santo André	**269**	**268**	**268**	**-**	**1**	**862**	**859**	**859**	**-**	**3**
Identificação do logradouro										
Existe	71	70	70	-	1	223	220	220	-	3
Não existe	198	198	198	-	-	639	639	639	-	-
Sem declaração	-	-	-	-	-	-	-	-	-	-

ANUÁRIO ESTATÍSTICO DO ESTADO DA PARAÍBA - 2011 IDEME

II - Características Demográficas e Sociais

2.1 - Demografia

2.1.2 - Domicílios

2.1.2.2 - Características dos Domicílios e Entorno

Tabela 04 - Domicílios particulares permanentes e moradores em domicílios particulares permanentes, por destino do lixo, segundo as características do entorno nos municípios - Paraíba - 2010

Características do entorno e municípios	Domicílios particulares permanentes					Moradores em domicílios particulares permanentes				
	Total	Destino do lixo				Total	Destino do lixo			
		Coletado			Outro		Coletado			Outro
		Total	Diretamente por serviço de limpeza	Em caçamba de serviço de limpeza			Total	Diretamente por serviço de limpeza	Em caçamba de serviço de limpeza	
Iluminação pública										
Existe	264	263	263	-	1	849	846	846	-	3
Não existe	5	5	5	-	-	13	13	13	-	-
Sem declaração	-	-	-	-	-	-	-	-	-	-
Pavimentação										
Existe	219	219	219	-	-	727	727	727	-	-
Não existe	50	49	49	-	1	135	132	132	-	3
Sem declaração	-	-	-	-	-	-	-	-	-	-
Calçada										
Existe	142	142	142	-	-	483	483	483	-	-
Não existe	127	126	126	-	1	379	376	376	-	3
Sem declaração	-	-	-	-	-	-	-	-	-	-
Meio-fio / guia										
Existe	224	224	224	-	-	740	740	740	-	-
Não existe	45	44	44	-	1	122	119	119	-	3
Sem declaração	-	-	-	-	-	-	-	-	-	-
Bueiro / boca de lobo										
Existe	-	-	-	-	-	-	-	-	-	-
Não existe	269	268	268	-	1	862	859	859	-	3
Sem declaração	-	-	-	-	-	-	-	-	-	-
Rampa para cadeirante										
Existe	14	14	14	-	-	41	41	41	-	-
Não existe	255	254	254	-	1	821	818	818	-	3
Sem declaração	-	-	-	-	-	-	-	-	-	-
Arborização										
Existe	254	253	253	-	1	821	818	818	-	3
Não existe	15	15	15	-	-	41	41	41	-	-
Sem declaração	-	-	-	-	-	-	-	-	-	-
Esgoto a céu aberto										
Existe	30	30	30	-	-	104	104	104	-	-
Não existe	239	238	238	-	1	758	755	755	-	3
Sem declaração	-	-	-	-	-	-	-	-	-	-
Lixo acumulado nos logradouros										
Existe	-	-	-	-	-	-	-	-	-	-
Não existe	269	268	268	-	1	862	859	859	-	3
Sem declaração	-	-	-	-	-	-	-	-	-	-
São Bentinho	**822**	**803**	**802**	**1**	**19**	**2 844**	**2 775**	**2 774**	**1**	**69**
Identificação do logradouro										
Existe	220	219	219	-	1	734	726	726	-	8
Não existe	602	584	583	1	18	2 110	2 049	2 048	1	61
Sem declaração	-	-	-	-	-	-	-	-	-	-
Iluminação pública										
Existe	796	780	779	1	16	2 739	2 686	2 685	1	53
Não existe	26	23	23	-	3	105	89	89	-	16
Sem declaração	-	-	-	-	-	-	-	-	-	-
Pavimentação										
Existe	754	748	747	1	6	2 550	2 528	2 527	1	22
Não existe	68	55	55	-	13	294	247	247	-	47
Sem declaração	-	-	-	-	-	-	-	-	-	-
Calçada										
Existe	759	749	748	1	10	2 582	2 549	2 548	1	33
Não existe	63	54	54	-	9	262	226	226	-	36
Sem declaração	-	-	-	-	-	-	-	-	-	-
Meio-fio / guia										
Existe	758	752	751	1	6	2 564	2 542	2 541	1	22
Não existe	64	51	51	-	13	280	233	233	-	47
Sem declaração	-	-	-	-	-	-	-	-	-	-
Bueiro / boca de lobo										
Existe	-	-	-	-	-	-	-	-	-	-
Não existe	822	803	802	1	19	2 844	2 775	2 774	1	69

ANUÁRIO ESTATÍSTICO DO ESTADO DA PARAÍBA - 2011 IDEME

II - Características Demográficas e Sociais

2.1 - Demografia

2.1.2 - Domicílios

2.1.2.2 - Características dos Domicílios e Entorno

Tabela 04 - Domicílios particulares permanentes e moradores em domicílios particulares permanentes, por destino do lixo, segundo as características do entorno nos municípios - Paraíba - 2010

Características do entorno e municípios	Domicílios particulares permanentes					Moradores em domicílios particulares permanentes				
	Total	Destino do lixo				Total	Destino do lixo			
		Coletado			Outro		Coletado			Outro
		Total	Diretamente por serviço de limpeza	Em caçamba de serviço de limpeza			Total	Diretamente por serviço de limpeza	Em caçamba de serviço de limpeza	
Sem declaração	-	-	-	-	-	-	-	-	-	-
Rampa para cadeirante										
Existe	38	37	37	-	1	129	124	124	-	5
Não existe	784	766	765	1	18	2 715	2 651	2 650	1	64
Sem declaração	-	-	-	-	-	-	-	-	-	-
Arborização										
Existe	805	793	792	1	12	2 775	2 733	2 732	1	42
Não existe	17	10	10	-	7	69	42	42	-	27
Sem declaração	-	-	-	-	-	-	-	-	-	-
Esgoto a céu aberto										
Existe	22	15	15	-	7	83	56	56	-	27
Não existe	800	788	787	1	12	2 761	2 719	2 718	1	42
Sem declaração	-	-	-	-	-	-	-	-	-	-
Lixo acumulado nos logradouros										
Existe	-	-	-	-	-	-	-	-	-	-
Não existe	822	803	802	1	19	2 844	2 775	2 774	1	69
Sem declaração	-	-	-	-	-	-	-	-	-	-
São Bento	**6 910**	**6 679**	**5 637**	**1 042**	**231**	**24 982**	**24 121**	**20 169**	**3 952**	**861**
Identificação do logradouro										
Existe	3 990	3 902	3 398	504	88	14 460	14 140	12 212	1 928	320
Não existe	2 920	2 777	2 239	538	143	10 522	9 981	7 957	2 024	541
Sem declaração	-	-	-	-	-	-	-	-	-	-
Iluminação pública										
Existe	6 811	6 583	5 569	1 014	228	24 613	23 769	19 920	3 849	844
Não existe	99	96	68	28	3	369	352	249	103	17
Sem declaração	-	-	-	-	-	-	-	-	-	-
Pavimentação										
Existe	2 882	2 858	2 578	280	24	10 002	9 919	8 901	1 018	83
Não existe	4 028	3 821	3 059	762	207	14 980	14 202	11 268	2 934	778
Sem declaração	-	-	-	-	-	-	-	-	-	-
Calçada										
Existe	4 484	4 457	4 003	454	27	15 727	15 638	13 927	1 711	89
Não existe	2 426	2 222	1 634	588	204	9 255	8 483	6 242	2 241	772
Sem declaração	-	-	-	-	-	-	-	-	-	-
Meio-fio / guia										
Existe	4 118	4 088	3 689	399	30	14 369	14 260	12 785	1 475	109
Não existe	2 792	2 591	1 948	643	201	10 613	9 861	7 384	2 477	752
Sem declaração	-	-	-	-	-	-	-	-	-	-
Bueiro / boca de lobo										
Existe	868	852	820	32	16	3 201	3 153	3 029	124	48
Não existe	6 042	5 827	4 817	1 010	215	21 781	20 968	17 140	3 828	813
Sem declaração	-	-	-	-	-	-	-	-	-	-
Rampa para cadeirante										
Existe	196	195	81	114	1	734	729	301	428	5
Não existe	6 714	6 484	5 556	928	230	24 248	23 392	19 868	3 524	856
Sem declaração	-	-	-	-	-	-	-	-	-	-
Arborização										
Existe	6 775	6 554	5 516	1 038	221	24 520	23 694	19 761	3 933	826
Não existe	135	125	121	4	10	462	427	408	19	35
Sem declaração	-	-	-	-	-	-	-	-	-	-
Esgoto a céu aberto										
Existe	1 942	1 787	1 279	508	155	7 357	6 771	4 795	1 976	586
Não existe	4 968	4 892	4 358	534	76	17 625	17 350	15 374	1 976	275
Sem declaração	-	-	-	-	-	-	-	-	-	-
Lixo acumulado nos logradouros										
Existe	609	554	349	205	55	2 420	2 204	1 376	828	216
Não existe	6 301	6 125	5 288	837	176	22 562	21 917	18 793	3 124	645
Sem declaração	-	-	-	-	-	-	-	-	-	-
São Domingos	**298**	**284**	**280**	**4**	**14**	**980**	**926**	**915**	**11**	**54**
Identificação do logradouro										

ANUÁRIO ESTATÍSTICO DO ESTADO DA PARAÍBA - 2011 IDEME

II - Características Demográficas e Sociais

2.1 - Demografia

2.1.2 - Domicílios

2.1.2.2 - Características dos Domicílios e Entorno

Tabela 04 - Domicílios particulares permanentes e moradores em domicílios particulares permanentes, por destino do lixo, segundo as características do entorno nos municípios - Paraíba - 2010

Características do entorno e municípios	Domicílios particulares permanentes					Moradores em domicílios particulares permanentes				
	Total	Destino do lixo				Total	Destino do lixo			
		Coletado			Outro		Coletado			Outro
		Total	Diretamente por serviço de limpeza	Em caçamba de serviço de limpeza			Total	Diretamente por serviço de limpeza	Em caçamba de serviço de limpeza	
Existe	91	91	89	2	-	286	286	281	5	-
Não existe	207	193	191	2	14	694	640	634	6	54
Sem declaração	-	-	-	-	-	-	-	-	-	-
Iluminação pública										
Existe	277	270	267	3	7	905	882	874	8	23
Não existe	21	14	13	1	7	75	44	41	3	31
Sem declaração	-	-	-	-	-	-	-	-	-	-
Pavimentação										
Existe	273	268	265	3	5	890	874	866	8	16
Não existe	25	16	15	1	9	90	52	49	3	38
Sem declaração	-	-	-	-	-	-	-	-	-	-
Calçada										
Existe	257	253	250	3	4	835	820	812	8	15
Não existe	41	31	30	1	10	145	106	103	3	39
Sem declaração	-	-	-	-	-	-	-	-	-	-
Meio-fio / guia										
Existe	273	268	265	3	5	890	874	866	8	16
Não existe	25	16	15	1	9	90	52	49	3	38
Sem declaração	-	-	-	-	-	-	-	-	-	-
Bueiro / boca de lobo										
Existe	39	38	38	-	1	132	126	126	-	6
Não existe	259	246	242	4	13	848	800	789	11	48
Sem declaração	-	-	-	-	-	-	-	-	-	-
Rampa para cadeirante										
Existe	1	1	1	-	-	3	3	3	-	-
Não existe	297	283	279	4	14	977	923	912	11	54
Sem declaração	-	-	-	-	-	-	-	-	-	-
Arborização										
Existe	295	281	277	4	14	971	917	906	11	54
Não existe	3	3	3	-	-	9	9	9	-	-
Sem declaração	-	-	-	-	-	-	-	-	-	-
Esgoto a céu aberto										
Existe	9	8	8	-	1	23	19	19	-	4
Não existe	289	276	272	4	13	957	907	896	11	50
Sem declaração	-	-	-	-	-	-	-	-	-	-
Lixo acumulado nos logradouros										
Existe	-	-	-	-	-	-	-	-	-	-
Não existe	298	284	280	4	14	980	926	915	11	54
Sem declaração	-	-	-	-	-	-	-	-	-	-
São Domingos do Cariri	**375**	**360**	**311**	**49**	**15**	**1 178**	**1 138**	**982**	**156**	**40**
Identificação do logradouro										
Existe	204	196	167	29	8	638	616	521	95	22
Não existe	171	164	144	20	7	540	522	461	61	18
Sem declaração	-	-	-	-	-	-	-	-	-	-
Iluminação pública										
Existe	359	346	299	47	13	1 125	1 089	940	149	36
Não existe	16	14	12	2	2	53	49	42	7	4
Sem declaração	-	-	-	-	-	-	-	-	-	-
Pavimentação										
Existe	358	351	306	45	7	1 128	1 109	965	144	19
Não existe	17	9	5	4	8	50	29	17	12	21
Sem declaração	-	-	-	-	-	-	-	-	-	-
Calçada										
Existe	115	115	95	20	-	375	375	313	62	-
Não existe	260	245	216	29	15	803	763	669	94	40
Sem declaração	-	-	-	-	-	-	-	-	-	-
Meio-fio / guia										
Existe	358	351	306	45	7	1 128	1 109	965	144	19
Não existe	17	9	5	4	8	50	29	17	12	21
Sem declaração	-	-	-	-	-	-	-	-	-	-

ANUÁRIO ESTATÍSTICO DO ESTADO DA PARAÍBA - 2011

II - Características Demográficas e Sociais

2.1 - Demografia

2.1.2 - Domicílios

2.1.2.2 - Características dos Domicílios e Entorno

Tabela 04 - Domicílios particulares permanentes e moradores em domicílios particulares permanentes, por destino do lixo, segundo as características do entorno nos municípios - Paraíba - 2010

Características do entorno e municípios	Domicílios particulares permanentes					Moradores em domicílios particulares permanentes				
	Total	Destino do lixo				Total	Destino do lixo			
		Coletado			Outro		Coletado			Outro
		Total	Diretamente por serviço de limpeza	Em caçamba de serviço de limpeza			Total	Diretamente por serviço de limpeza	Em caçamba de serviço de limpeza	
Bueiro / boca de lobo										
Existe	21	21	17	4	-	63	63	47	16	-
Não existe	354	339	294	45	15	1 115	1 075	935	140	40
Sem declaração	-	-	-	-	-	-	-	-	-	-
Rampa para cadeirante										
Existe	42	42	33	9	-	125	125	95	30	-
Não existe	333	318	278	40	15	1 053	1 013	887	126	40
Sem declaração	-	-	-	-	-	-	-	-	-	-
Arborização										
Existe	366	352	303	49	14	1 151	1 113	957	156	38
Não existe	9	8	8	-	1	27	25	25	-	2
Sem declaração	-	-	-	-	-	-	-	-	-	-
Esgoto a céu aberto										
Existe	42	40	37	3	2	152	149	143	6	3
Não existe	333	320	274	46	13	1 026	989	839	150	37
Sem declaração	-	-	-	-	-	-	-	-	-	-
Lixo acumulado nos logradouros										
Existe	6	4	3	1	2	15	12	9	3	3
Não existe	369	356	308	48	13	1 163	1 126	973	153	37
Sem declaração	-	-	-	-	-	-	-	-	-	-
São Francisco	**393**	**386**	**386**	**-**	**7**	**1 362**	**1 346**	**1 346**	**-**	**16**
Identificação do logradouro										
Existe	315	311	311	-	4	1 093	1 084	1 084	-	9
Não existe	78	75	75	-	3	269	262	262	-	7
Sem declaração	-	-	-	-	-	-	-	-	-	-
Iluminação pública										
Existe	390	384	384	-	6	1 350	1 337	1 337	-	13
Não existe	3	2	2	-	1	12	9	9	-	3
Sem declaração	-	-	-	-	-	-	-	-	-	-
Pavimentação										
Existe	259	258	258	-	1	885	882	882	-	3
Não existe	134	128	128	-	6	477	464	464	-	13
Sem declaração	-	-	-	-	-	-	-	-	-	-
Calçada										
Existe	243	242	242	-	1	829	826	826	-	3
Não existe	150	144	144	-	6	533	520	520	-	13
Sem declaração	-	-	-	-	-	-	-	-	-	-
Meio-fio / guia										
Existe	259	258	258	-	1	886	883	883	-	3
Não existe	134	128	128	-	6	476	463	463	-	13
Sem declaração	-	-	-	-	-	-	-	-	-	-
Bueiro / boca de lobo										
Existe	52	52	52	-	-	174	174	174	-	-
Não existe	341	334	334	-	7	1 188	1 172	1 172	-	16
Sem declaração	-	-	-	-	-	-	-	-	-	-
Rampa para cadeirante										
Existe	21	21	21	-	-	69	69	69	-	-
Não existe	372	365	365	-	7	1 293	1 277	1 277	-	16
Sem declaração	-	-	-	-	-	-	-	-	-	-
Arborização										
Existe	371	365	365	-	6	1 279	1 265	1 265	-	14
Não existe	22	21	21	-	1	83	81	81	-	2
Sem declaração	-	-	-	-	-	-	-	-	-	-
Esgoto a céu aberto										
Existe	36	34	34	-	2	120	116	116	-	4
Não existe	357	352	352	-	5	1 242	1 230	1 230	-	12
Sem declaração	-	-	-	-	-	-	-	-	-	-
Lixo acumulado nos logradouros										
Existe	-	-	-	-	-	-	-	-	-	-
Não existe	393	386	386	-	7	1 362	1 346	1 346	-	16

ANUÁRIO ESTATÍSTICO DO ESTADO DA PARAÍBA - 2011

II - Características Demográficas e Sociais

2.1 - Demografia

2.1.2 - Domicílios

2.1.2.2 - Características dos Domicílios e Entorno

Tabela 04 - Domicílios particulares permanentes e moradores em domicílios particulares permanentes, por destino do lixo, segundo as características do entorno nos municípios - Paraíba - 2010

Características do entorno e municípios	Domicílios particulares permanentes					Moradores em domicílios particulares permanentes				
	Total	Destino do lixo				Total	Destino do lixo			
		Coletado			Outro		Coletado			Outro
		Total	Diretamente por serviço de limpeza	Em caçamba de serviço de limpeza			Total	Diretamente por serviço de limpeza	Em caçamba de serviço de limpeza	
Sem declaração	-	-	-	-	-	-	-	-	-	-
São João do Cariri	**733**	**727**	**524**	**203**	**6**	**2 339**	**2 318**	**1 677**	**641**	**21**
Identificação do logradouro										
Existe	374	373	245	128	1	1 201	1 196	805	391	5
Não existe	359	354	279	75	5	1 138	1 122	872	250	16
Sem declaração	-	-	-	-	-	-	-	-	-	-
Iluminação pública										
Existe	723	719	521	198	4	2 308	2 295	1 667	628	13
Não existe	10	8	3	5	2	31	23	10	13	8
Sem declaração	-	-	-	-	-	-	-	-	-	-
Pavimentação										
Existe	646	643	449	194	3	2 074	2 063	1 446	617	11
Não existe	87	84	75	9	3	265	255	231	24	10
Sem declaração	-	-	-	-	-	-	-	-	-	-
Calçada										
Existe	282	281	152	129	1	889	884	486	398	5
Não existe	451	446	372	74	5	1 450	1 434	1 191	243	16
Sem declaração	-	-	-	-	-	-	-	-	-	-
Meio-fio / guia										
Existe	632	629	439	190	3	2 018	2 007	1 408	599	11
Não existe	101	98	85	13	3	321	311	269	42	10
Sem declaração	-	-	-	-	-	-	-	-	-	-
Bueiro / boca de lobo										
Existe	44	44	30	14	-	151	151	100	51	-
Não existe	689	683	494	189	6	2 188	2 167	1 577	590	21
Sem declaração	-	-	-	-	-	-	-	-	-	-
Rampa para cadeirante										
Existe	-	-	-	-	-	-	-	-	-	-
Não existe	733	727	524	203	6	2 339	2 318	1 677	641	21
Sem declaração	-	-	-	-	-	-	-	-	-	-
Arborização										
Existe	693	688	497	191	5	2 202	2 183	1 579	604	19
Não existe	40	39	27	12	1	137	135	98	37	2
Sem declaração	-	-	-	-	-	-	-	-	-	-
Esgoto a céu aberto										
Existe	-	-	-	-	-	-	-	-	-	-
Não existe	733	727	524	203	6	2 339	2 318	1 677	641	21
Sem declaração	-	-	-	-	-	-	-	-	-	-
Lixo acumulado nos logradouros										
Existe	1	1	1	-	-	3	3	3	-	-
Não existe	732	726	523	203	6	2 336	2 315	1 674	641	21
Sem declaração	-	-	-	-	-	-	-	-	-	-
São João do Rio do Peixe	**2 076**	**2 026**	**1 549**	**477**	**50**	**6 868**	**6 712**	**5 106**	**1 606**	**156**
Identificação do logradouro										
Existe	1 170	1 152	936	216	18	3 796	3 743	3 046	697	53
Não existe	906	874	613	261	32	3 072	2 969	2 060	909	103
Sem declaração	-	-	-	-	-	-	-	-	-	-
Iluminação pública										
Existe	2 056	2 009	1 532	477	47	6 789	6 644	5 038	1 606	145
Não existe	20	17	17	-	3	79	68	68	-	11
Sem declaração	-	-	-	-	-	-	-	-	-	-
Pavimentação										
Existe	1 248	1 235	1 016	219	13	4 029	3 981	3 255	726	48
Não existe	828	791	533	258	37	2 839	2 731	1 851	880	108
Sem declaração	-	-	-	-	-	-	-	-	-	-
Calçada										
Existe	1 653	1 630	1 208	422	23	5 418	5 354	3 925	1 429	64
Não existe	423	396	341	55	27	1 450	1 358	1 181	177	92
Sem declaração	-	-	-	-	-	-	-	-	-	-
Meio-fio / guia										

ANUÁRIO ESTATÍSTICO DO ESTADO DA PARAÍBA - 2011

II - Características Demográficas e Sociais

2.1 - Demografia

2.1.2 - Domicílios

2.1.2.2 - Características dos Domicílios e Entorno

Tabela 04 - Domicílios particulares permanentes e moradores em domicílios particulares permanentes, por destino do lixo, segundo as características do entorno nos municípios - Paraíba - 2010

Características do entorno e municípios	Domicílios particulares permanentes					Moradores em domicílios particulares permanentes				
	Total	Destino do lixo				Total	Destino do lixo			
		Coletado			Outro		Coletado			Outro
		Total	Diretamente por serviço de limpeza	Em caçamba de serviço de limpeza			Total	Diretamente por serviço de limpeza	Em caçamba de serviço de limpeza	
Existe	1 378	1 368	1 121	247	10	4 471	4 447	3 628	819	24
Não existe	698	658	428	230	40	2 397	2 265	1 478	787	132
Sem declaração	-	-	-	-	-	-	-	-	-	-
Bueiro / boca de lobo										
Existe	144	139	94	45	5	481	459	321	138	22
Não existe	1 932	1 887	1 455	432	45	6 387	6 253	4 785	1 468	134
Sem declaração	-	-	-	-	-	-	-	-	-	-
Rampa para cadeirante										
Existe	36	34	23	11	2	116	112	79	33	4
Não existe	2 040	1 992	1 526	466	48	6 752	6 600	5 027	1 573	152
Sem declaração	-	-	-	-	-	-	-	-	-	-
Arborização										
Existe	2 061	2 011	1 535	476	50	6 806	6 650	5 048	1 602	156
Não existe	15	15	14	1	-	62	62	58	4	-
Sem declaração	-	-	-	-	-	-	-	-	-	-
Esgoto a céu aberto										
Existe	256	243	202	41	13	869	827	683	144	42
Não existe	1 820	1 783	1 347	436	37	5 999	5 885	4 423	1 462	114
Sem declaração	-	-	-	-	-	-	-	-	-	-
Lixo acumulado nos logradouros										
Existe	80	77	51	26	3	273	267	173	94	6
Não existe	1 996	1 949	1 498	451	47	6 595	6 445	4 933	1 512	150
Sem declaração	-	-	-	-	-	-	-	-	-	-
São João do Tigre	**524**	**490**	**1**	**489**	**34**	**1 529**	**1 426**	**3**	**1 423**	**103**
Identificação do logradouro										
Existe	384	373	1	372	11	1 101	1 070	3	1 067	31
Não existe	140	117	-	117	23	428	356	-	356	72
Sem declaração	-	-	-	-	-	-	-	-	-	-
Iluminação pública										
Existe	514	485	1	484	29	1 505	1 415	3	1 412	90
Não existe	10	5	-	5	5	24	11	-	11	13
Sem declaração	-	-	-	-	-	-	-	-	-	-
Pavimentação										
Existe	318	308	1	307	10	911	878	3	875	33
Não existe	206	182	-	182	24	618	548	-	548	70
Sem declaração	-	-	-	-	-	-	-	-	-	-
Calçada										
Existe	351	340	1	339	11	982	946	3	943	36
Não existe	173	150	-	150	23	547	480	-	480	67
Sem declaração	-	-	-	-	-	-	-	-	-	-
Meio-fio / guia										
Existe	363	352	1	351	11	1 033	997	3	994	36
Não existe	161	138	-	138	23	496	429	-	429	67
Sem declaração	-	-	-	-	-	-	-	-	-	-
Bueiro / boca de lobo										
Existe	103	103	1	102	-	320	320	3	317	-
Não existe	421	387	-	387	34	1 209	1 106	-	1 106	103
Sem declaração	-	-	-	-	-	-	-	-	-	-
Rampa para cadeirante										
Existe	1	1	-	1	-	3	3	-	3	-
Não existe	523	489	1	488	34	1 526	1 423	3	1 420	103
Sem declaração	-	-	-	-	-	-	-	-	-	-
Arborização										
Existe	478	454	1	453	24	1 391	1 318	3	1 315	73
Não existe	46	36	-	36	10	138	108	-	108	30
Sem declaração	-	-	-	-	-	-	-	-	-	-
Esgoto a céu aberto										
Existe	13	12	-	12	1	48	43	-	43	5
Não existe	511	478	1	477	33	1 481	1 383	3	1 380	98
Sem declaração	-	-	-	-	-	-	-	-	-	-

ANUÁRIO ESTATÍSTICO DO ESTADO DA PARAÍBA - 2011 IDEME

II - Características Demográficas e Sociais

2.1 - Demografia

2.1.2 - Domicílios

2.1.2.2 - Características dos Domicílios e Entorno

Tabela 04 - Domicílios particulares permanentes e moradores em domicílios particulares permanentes, por destino do lixo, segundo as características do entorno nos municípios - Paraíba - 2010

Características do entorno e municípios	Domicílios particulares permanentes					Moradores em domicílios particulares permanentes				
	Total	Destino do lixo				Total	Destino do lixo			
		Coletado			Outro		Coletado			Outro
		Total	Diretamente por serviço de limpeza	Em caçamba de serviço de limpeza			Total	Diretamente por serviço de limpeza	Em caçamba de serviço de limpeza	
Lixo acumulado nos logradouros										
Existe	44	40	-	40	4	129	120	-	120	9
Não existe	480	450	1	449	30	1 400	1 306	3	1 303	94
Sem declaração	-	-	-	-	-	-	-	-	-	-
São José da Lagoa Tapada	**1 001**	**823**	**823**	**-**	**178**	**3 310**	**2 666**	**2 666**	**-**	**644**
Identificação do logradouro										
Existe	452	416	416	-	36	1 452	1 319	1 319	-	133
Não existe	549	407	407	-	142	1 858	1 347	1 347	-	511
Sem declaração	-	-	-	-	-	-	-	-	-	-
Iluminação pública										
Existe	953	791	791	-	162	3 145	2 562	2 562	-	583
Não existe	48	32	32	-	16	165	104	104	-	61
Sem declaração	-	-	-	-	-	-	-	-	-	-
Pavimentação										
Existe	872	739	739	-	133	2 861	2 386	2 386	-	475
Não existe	129	84	84	-	45	449	280	280	-	169
Sem declaração	-	-	-	-	-	-	-	-	-	-
Calçada										
Existe	824	713	713	-	111	2 699	2 312	2 312	-	387
Não existe	177	110	110	-	67	611	354	354	-	257
Sem declaração	-	-	-	-	-	-	-	-	-	-
Meio-fio / guia										
Existe	781	684	684	-	97	2 568	2 219	2 219	-	349
Não existe	220	139	139	-	81	742	447	447	-	295
Sem declaração	-	-	-	-	-	-	-	-	-	-
Bueiro / boca de lobo										
Existe	196	192	192	-	4	667	650	650	-	17
Não existe	805	631	631	-	174	2 643	2 016	2 016	-	627
Sem declaração	-	-	-	-	-	-	-	-	-	-
Rampa para cadeirante										
Existe	3	3	3	-	-	14	14	14	-	-
Não existe	998	820	820	-	178	3 296	2 652	2 652	-	644
Sem declaração	-	-	-	-	-	-	-	-	-	-
Arborização										
Existe	911	774	774	-	137	2 983	2 498	2 498	-	485
Não existe	90	49	49	-	41	327	168	168	-	159
Sem declaração	-	-	-	-	-	-	-	-	-	-
Esgoto a céu aberto										
Existe	33	28	28	-	5	125	98	98	-	27
Não existe	968	795	795	-	173	3 185	2 568	2 568	-	617
Sem declaração	-	-	-	-	-	-	-	-	-	-
Lixo acumulado nos logradouros										
Existe	61	46	46	-	15	195	150	150	-	45
Não existe	940	777	777	-	163	3 115	2 516	2 516	-	599
Sem declaração	-	-	-	-	-	-	-	-	-	-
São José de Caiana	**730**	**685**	**685**	**-**	**45**	**2 713**	**2 517**	**2 517**	**-**	**196**
Identificação do logradouro										
Existe	10	10	10	-	-	35	35	35	-	-
Não existe	720	675	675	-	45	2 678	2 482	2 482	-	196
Sem declaração	-	-	-	-	-	-	-	-	-	-
Iluminação pública										
Existe	711	676	676	-	35	2 635	2 480	2 480	-	155
Não existe	19	9	9	-	10	78	37	37	-	41
Sem declaração	-	-	-	-	-	-	-	-	-	-
Pavimentação										
Existe	520	516	516	-	4	1 867	1 853	1 853	-	14
Não existe	210	169	169	-	41	846	664	664	-	182
Sem declaração	-	-	-	-	-	-	-	-	-	-
Calçada										
Existe	689	648	648	-	41	2 549	2 367	2 367	-	182

ANUÁRIO ESTATÍSTICO DO ESTADO DA PARAÍBA - 2011

II - Características Demográficas e Sociais

2.1 - Demografia

2.1.2 - Domicílios

2.1.2.2 - Características dos Domicílios e Entorno

Tabela 04 - Domicílios particulares permanentes e moradores em domicílios particulares permanentes, por destino do lixo, segundo as características do entorno nos municípios - Paraíba - 2010

Características do entorno e municípios	Domicílios particulares permanentes					Moradores em domicílios particulares permanentes				
	Total	Destino do lixo				Total	Destino do lixo			
		Coletado			Outro		Coletado			Outro
		Total	Diretamente por serviço de limpeza	Em caçamba de serviço de limpeza			Total	Diretamente por serviço de limpeza	Em caçamba de serviço de limpeza	
Não existe	41	37	37	-	4	164	150	150	-	14
Sem declaração	-	-	-	-	-	-	-	-	-	-
Meio-fio / guia										
Existe	533	529	529	-	4	1 921	1 907	1 907	-	14
Não existe	197	156	156	-	41	792	610	610	-	182
Sem declaração	-	-	-	-	-	-	-	-	-	-
Bueiro / boca de lobo										
Existe	51	51	51	-	-	202	202	202	-	-
Não existe	679	634	634	-	45	2 511	2 315	2 315	-	196
Sem declaração	-	-	-	-	-	-	-	-	-	-
Rampa para cadeirante										
Existe	-	-	-	-	-	-	-	-	-	-
Não existe	730	685	685	-	45	2 713	2 517	2 517	-	196
Sem declaração	-	-	-	-	-	-	-	-	-	-
Arborização										
Existe	714	675	675	-	39	2 649	2 477	2 477	-	172
Não existe	16	10	10	-	6	64	40	40	-	24
Sem declaração	-	-	-	-	-	-	-	-	-	-
Esgoto a céu aberto										
Existe	122	100	100	-	22	484	391	391	-	93
Não existe	608	585	585	-	23	2 229	2 126	2 126	-	103
Sem declaração	-	-	-	-	-	-	-	-	-	-
Lixo acumulado nos logradouros										
Existe	60	55	55	-	5	247	230	230	-	17
Não existe	670	630	630	-	40	2 466	2 287	2 287	-	179
Sem declaração	-	-	-	-	-	-	-	-	-	-
São José de Espinharas	**482**	**475**	**475**	**-**	**7**	**1 614**	**1 601**	**1 601**	**-**	**13**
Identificação do logradouro										
Existe	157	156	156	-	1	516	513	513	-	3
Não existe	325	319	319	-	6	1 098	1 088	1 088	-	10
Sem declaração	-	-	-	-	-	-	-	-	-	-
Iluminação pública										
Existe	469	462	462	-	7	1 577	1 564	1 564	-	13
Não existe	13	13	13	-	-	37	37	37	-	-
Sem declaração	-	-	-	-	-	-	-	-	-	-
Pavimentação										
Existe	417	412	412	-	5	1 384	1 376	1 376	-	8
Não existe	65	63	63	-	2	230	225	225	-	5
Sem declaração	-	-	-	-	-	-	-	-	-	-
Calçada										
Existe	354	350	350	-	4	1 181	1 174	1 174	-	7
Não existe	128	125	125	-	3	433	427	427	-	6
Sem declaração	-	-	-	-	-	-	-	-	-	-
Meio-fio / guia										
Existe	447	442	442	-	5	1 484	1 476	1 476	-	8
Não existe	35	33	33	-	2	130	125	125	-	5
Sem declaração	-	-	-	-	-	-	-	-	-	-
Bueiro / boca de lobo										
Existe	139	136	136	-	3	465	460	460	-	5
Não existe	343	339	339	-	4	1 149	1 141	1 141	-	8
Sem declaração	-	-	-	-	-	-	-	-	-	-
Rampa para cadeirante										
Existe	2	2	2	-	-	6	6	6	-	-
Não existe	480	473	473	-	7	1 608	1 595	1 595	-	13
Sem declaração	-	-	-	-	-	-	-	-	-	-
Arborização										
Existe	475	468	468	-	7	1 592	1 579	1 579	-	13
Não existe	7	7	7	-	-	22	22	22	-	-
Sem declaração	-	-	-	-	-	-	-	-	-	-
Esgoto a céu aberto										

ANUÁRIO ESTATÍSTICO DO ESTADO DA PARAÍBA - 2011

II - Características Demográficas e Sociais

2.1 - Demografia

2.1.2 - Domicílios

2.1.2.2 - Características dos Domicílios e Entorno

Tabela 04 - Domicílios particulares permanentes e moradores em domicílios particulares permanentes, por destino do lixo, segundo as características do entorno nos municípios - Paraíba - 2010

Características do entorno e municípios	Domicílios particulares permanentes					Moradores em domicílios particulares permanentes				
	Total	Destino do lixo				Total	Destino do lixo			
		Coletado			Outro		Coletado			Outro
		Total	Diretamente por serviço de limpeza	Em caçamba de serviço de limpeza			Total	Diretamente por serviço de limpeza	Em caçamba de serviço de limpeza	
Existe	14	14	14	-	-	55	55	55	-	-
Não existe	468	461	461	-	7	1 559	1 546	1 546	-	13
Sem declaração	-	-	-	-	-	-	-	-	-	-
Lixo acumulado nos logradouros										
Existe	-	-	-	-	-	-	-	-	-	-
Não existe	482	475	475	-	7	1 614	1 601	1 601	-	13
Sem declaração	-	-	-	-	-	-	-	-	-	-
São José de Piranhas	**3 173**	**3 045**	**2 917**	**128**	**128**	**10 756**	**10 307**	**9 880**	**427**	**449**
Identificação do logradouro										
Existe	1 468	1 452	1 409	43	16	4 949	4 899	4 748	151	50
Não existe	1 684	1 573	1 490	83	111	5 745	5 348	5 080	268	397
Sem declaração	21	20	18	2	1	62	60	52	8	2
Iluminação pública										
Existe	3 064	2 948	2 824	124	116	10 409	9 992	9 578	414	417
Não existe	88	77	75	2	11	285	255	250	5	30
Sem declaração	21	20	18	2	1	62	60	52	8	2
Pavimentação										
Existe	2 280	2 257	2 179	78	23	7 678	7 591	7 334	257	87
Não existe	872	768	720	48	104	3 016	2 656	2 494	162	360
Sem declaração	21	20	18	2	1	62	60	52	8	2
Calçada										
Existe	2 888	2 815	2 712	103	73	9 769	9 495	9 150	345	274
Não existe	264	210	187	23	54	925	752	678	74	173
Sem declaração	21	20	18	2	1	62	60	52	8	2
Meio-fio / guia										
Existe	2 244	2 227	2 148	79	17	7 524	7 460	7 202	258	64
Não existe	908	798	751	47	110	3 170	2 787	2 626	161	383
Sem declaração	21	20	18	2	1	62	60	52	8	2
Bueiro / boca de lobo										
Existe	16	16	16	-	-	56	56	56	-	-
Não existe	3 136	3 009	2 883	126	127	10 638	10 191	9 772	419	447
Sem declaração	21	20	18	2	1	62	60	52	8	2
Rampa para cadeirante										
Existe	2	2	2	-	-	3	3	3	-	-
Não existe	3 150	3 023	2 897	126	127	10 691	10 244	9 825	419	447
Sem declaração	21	20	18	2	1	62	60	52	8	2
Arborização										
Existe	3 124	3 001	2 877	124	123	10 584	10 155	9 739	416	429
Não existe	28	24	22	2	4	110	92	89	3	18
Sem declaração	21	20	18	2	1	62	60	52	8	2
Esgoto a céu aberto										
Existe	72	69	65	4	3	234	225	209	16	9
Não existe	3 080	2 956	2 834	122	124	10 460	10 022	9 619	403	438
Sem declaração	21	20	18	2	1	62	60	52	8	2
Lixo acumulado nos logradouros										
Existe	40	26	26	-	14	154	107	107	-	47
Não existe	3 112	2 999	2 873	126	113	10 540	10 140	9 721	419	400
Sem declaração	21	20	18	2	1	62	60	52	8	2
São José de Princesa	**194**	**162**	**-**	**162**	**32**	**692**	**558**	**-**	**558**	**134**
Identificação do logradouro										
Existe	8	8	-	8	-	21	21	-	21	-
Não existe	186	154	-	154	32	671	537	-	537	134
Sem declaração	-	-	-	-	-	-	-	-	-	-
Iluminação pública										
Existe	184	162	-	162	22	655	558	-	558	97
Não existe	10	-	-	-	10	37	-	-	-	37
Sem declaração	-	-	-	-	-	-	-	-	-	-
Pavimentação										
Existe	173	158	-	158	15	610	541	-	541	69
Não existe	21	4	-	4	17	82	17	-	17	65

ANUÁRIO ESTATÍSTICO DO ESTADO DA PARAÍBA - 2011

II - Características Demográficas e Sociais

2.1 - Demografia

2.1.2 - Domicílios

2.1.2.2 - Características dos Domicílios e Entorno

Tabela 04 - Domicílios particulares permanentes e moradores em domicílios particulares permanentes, por destino do lixo, segundo as características do entorno nos municípios - Paraíba - 2010

Características do entorno e municípios	Domicílios particulares permanentes					Moradores em domicílios particulares permanentes				
	Total	Destino do lixo				Total	Destino do lixo			
		Coletado			Outro		Coletado			Outro
		Total	Diretamente por serviço de limpeza	Em caçamba de serviço de limpeza			Total	Diretamente por serviço de limpeza	Em caçamba de serviço de limpeza	
Sem declaração	-	-	-	-	-	-	-	-	-	-
Calçada										
Existe	133	124	-	124	9	458	423	-	423	35
Não existe	61	38	-	38	23	234	135	-	135	99
Sem declaração	-	-	-	-	-	-	-	-	-	-
Meio-fio / guia										
Existe	159	152	-	152	7	548	521	-	521	27
Não existe	35	10	-	10	25	144	37	-	37	107
Sem declaração	-	-	-	-	-	-	-	-	-	-
Bueiro / boca de lobo										
Existe	27	26	-	26	1	98	92	-	92	6
Não existe	167	136	-	136	31	594	466	-	466	128
Sem declaração	-	-	-	-	-	-	-	-	-	-
Rampa para cadeirante										
Existe	-	-	-	-	-	-	-	-	-	-
Não existe	194	162	-	162	32	692	558	-	558	134
Sem declaração	-	-	-	-	-	-	-	-	-	-
Arborização										
Existe	168	157	-	157	11	588	545	-	545	43
Não existe	26	5	-	5	21	104	13	-	13	91
Sem declaração	-	-	-	-	-	-	-	-	-	-
Esgoto a céu aberto										
Existe	56	48	-	48	8	212	178	-	178	34
Não existe	138	114	-	114	24	480	380	-	380	100
Sem declaração	-	-	-	-	-	-	-	-	-	-
Lixo acumulado nos logradouros										
Existe	4	-	-	-	4	22	-	-	-	22
Não existe	190	162	-	162	28	670	558	-	558	112
Sem declaração	-	-	-	-	-	-	-	-	-	-
São José do Bonfim	**390**	**385**	**350**	**35**	**5**	**1 360**	**1 343**	**1 223**	**120**	**17**
Identificação do logradouro										
Existe	171	169	146	23	2	568	558	489	69	10
Não existe	219	216	204	12	3	792	785	734	51	7
Sem declaração	-	-	-	-	-	-	-	-	-	-
Iluminação pública										
Existe	358	356	322	34	2	1 255	1 245	1 128	117	10
Não existe	32	29	28	1	3	105	98	95	3	7
Sem declaração	-	-	-	-	-	-	-	-	-	-
Pavimentação										
Existe	298	296	269	27	2	1 038	1 028	941	87	10
Não existe	92	89	81	8	3	322	315	282	33	7
Sem declaração	-	-	-	-	-	-	-	-	-	-
Calçada										
Existe	318	315	286	29	3	1 110	1 100	995	105	10
Não existe	72	70	64	6	2	250	243	228	15	7
Sem declaração	-	-	-	-	-	-	-	-	-	-
Meio-fio / guia										
Existe	305	303	276	27	2	1 065	1 055	968	87	10
Não existe	85	82	74	8	3	295	288	255	33	7
Sem declaração	-	-	-	-	-	-	-	-	-	-
Bueiro / boca de lobo										
Existe	20	20	20	-	-	76	76	76	-	-
Não existe	370	365	330	35	5	1 284	1 267	1 147	120	17
Sem declaração	-	-	-	-	-	-	-	-	-	-
Rampa para cadeirante										
Existe	16	16	15	1	-	55	55	51	4	-
Não existe	374	369	335	34	5	1 305	1 288	1 172	116	17
Sem declaração	-	-	-	-	-	-	-	-	-	-
Arborização										
Existe	372	370	339	31	2	1 295	1 285	1 188	97	10

ANUÁRIO ESTATÍSTICO DO ESTADO DA PARAÍBA - 2011

II - Características Demográficas e Sociais

2.1 - Demografia

2.1.2 - Domicílios

2.1.2.2 - Características dos Domicílios e Entorno

Tabela 04 - Domicílios particulares permanentes e moradores em domicílios particulares permanentes, por destino do lixo, segundo as características do entorno nos municípios - Paraíba - 2010

Características do entorno e municípios	Domicílios particulares permanentes					Moradores em domicílios particulares permanentes				
	Total	Destino do lixo				Total	Destino do lixo			
		Coletado			Outro		Coletado			Outro
		Total	Diretamente por serviço de limpeza	Em caçamba de serviço de limpeza			Total	Diretamente por serviço de limpeza	Em caçamba de serviço de limpeza	
Não existe	18	15	11	4	3	65	58	35	23	7
Sem declaração	-	-	-	-	-	-	-	-	-	-
Esgoto a céu aberto										
Existe	35	35	35	-	-	120	120	120	-	-
Não existe	355	350	315	35	5	1 240	1 223	1 103	120	17
Sem declaração	-	-	-	-	-	-	-	-	-	-
Lixo acumulado nos logradouros										
Existe	-	-	-	-	-	-	-	-	-	-
Não existe	390	385	350	35	5	1 360	1 343	1 223	120	17
Sem declaração	-	-	-	-	-	-	-	-	-	-
São José do Brejo do Cruz	**245**	**240**	**240**	**-**	**5**	**958**	**945**	**945**	**-**	**13**
Identificação do logradouro										
Existe	36	36	36	-	-	158	158	158	-	-
Não existe	204	204	204	-	-	787	787	787	-	-
Sem declaração	5	-	-	-	5	13	-	-	-	13
Iluminação pública										
Existe	200	200	200	-	-	799	799	799	-	-
Não existe	40	40	40	-	-	146	146	146	-	-
Sem declaração	5	-	-	-	5	13	-	-	-	13
Pavimentação										
Existe	124	124	124	-	-	497	497	497	-	-
Não existe	116	116	116	-	-	448	448	448	-	-
Sem declaração	5	-	-	-	5	13	-	-	-	13
Calçada										
Existe	94	94	94	-	-	382	382	382	-	-
Não existe	146	146	146	-	-	563	563	563	-	-
Sem declaração	5	-	-	-	5	13	-	-	-	13
Meio-fio / guia										
Existe	159	159	159	-	-	621	621	621	-	-
Não existe	81	81	81	-	-	324	324	324	-	-
Sem declaração	5	-	-	-	5	13	-	-	-	13
Bueiro / boca de lobo										
Existe	-	-	-	-	-	-	-	-	-	-
Não existe	240	240	240	-	-	945	945	945	-	-
Sem declaração	5	-	-	-	5	13	-	-	-	13
Rampa para cadeirante										
Existe	18	18	18	-	-	73	73	73	-	-
Não existe	222	222	222	-	-	872	872	872	-	-
Sem declaração	5	-	-	-	5	13	-	-	-	13
Arborização										
Existe	236	236	236	-	-	935	935	935	-	-
Não existe	4	4	4	-	-	10	10	10	-	-
Sem declaração	5	-	-	-	5	13	-	-	-	13
Esgoto a céu aberto										
Existe	108	108	108	-	-	409	409	409	-	-
Não existe	132	132	132	-	-	536	536	536	-	-
Sem declaração	5	-	-	-	5	13	-	-	-	13
Lixo acumulado nos logradouros										
Existe	-	-	-	-	-	-	-	-	-	-
Não existe	240	240	240	-	-	945	945	945	-	-
Sem declaração	5	-	-	-	5	13	-	-	-	13
São José do Sabugi	**748**	**747**	**745**	**2**	**1**	**2 576**	**2 575**	**2 571**	**4**	**1**
Identificação do logradouro										
Existe	236	235	234	1	1	797	796	793	3	1
Não existe	511	511	510	1	-	1 775	1 775	1 774	1	-
Sem declaração	1	1	1	-	-	4	4	4	-	-
Iluminação pública										
Existe	651	650	648	2	1	2 220	2 219	2 215	4	1
Não existe	96	96	96	-	-	352	352	352	-	-
Sem declaração	1	1	1	-	-	4	4	4	-	-

ANUÁRIO ESTATÍSTICO DO ESTADO DA PARAÍBA - 2011 IDEME

II - Características Demográficas e Sociais

2.1 - Demografia

2.1.2 - Domicílios

2.1.2.2 - Características dos Domicílios e Entorno

Tabela 04 - Domicílios particulares permanentes e moradores em domicílios particulares permanentes, por destino do lixo, segundo as características do entorno nos municípios - Paraíba - 2010

Características do entorno e municípios	Domicílios particulares permanentes					Moradores em domicílios particulares permanentes				
	Total	Destino do lixo				Total	Destino do lixo			
		Coletado			Outro		Coletado			Outro
		Total	Diretamente por serviço de limpeza	Em caçamba de serviço de limpeza			Total	Diretamente por serviço de limpeza	Em caçamba de serviço de limpeza	
Pavimentação										
Existe	678	678	676	2	-	2 312	2 312	2 308	4	-
Não existe	69	68	68	-	1	260	259	259	-	1
Sem declaração	1	1	1	-	-	4	4	4	-	-
Calçada										
Existe	635	635	633	2	-	2 173	2 173	2 169	4	-
Não existe	112	111	111	-	1	399	398	398	-	1
Sem declaração	1	1	1	-	-	4	4	4	-	-
Meio-fio / guia										
Existe	668	668	666	2	-	2 279	2 279	2 275	4	-
Não existe	79	78	78	-	1	293	292	292	-	1
Sem declaração	1	1	1	-	-	4	4	4	-	-
Bueiro / boca de lobo										
Existe	53	53	53	-	-	173	173	173	-	-
Não existe	694	693	691	2	1	2 399	2 398	2 394	4	1
Sem declaração	1	1	1	-	-	4	4	4	-	-
Rampa para cadeirante										
Existe	33	33	33	-	-	116	116	116	-	-
Não existe	714	713	711	2	1	2 456	2 455	2 451	4	1
Sem declaração	1	1	1	-	-	4	4	4	-	-
Arborização										
Existe	711	710	708	2	1	2 463	2 462	2 458	4	1
Não existe	36	36	36	-	-	109	109	109	-	-
Sem declaração	1	1	1	-	-	4	4	4	-	-
Esgoto a céu aberto										
Existe	6	6	6	-	-	13	13	13	-	-
Não existe	741	740	738	2	1	2 559	2 558	2 554	4	1
Sem declaração	1	1	1	-	-	4	4	4	-	-
Lixo acumulado nos logradouros										
Existe	9	9	9	-	-	20	20	20	-	-
Não existe	738	737	735	2	1	2 552	2 551	2 547	4	1
Sem declaração	1	1	1	-	-	4	4	4	-	-
São José dos Cordeiros	**538**	**532**	**532**	**-**	**6**	**1 640**	**1 610**	**1 610**	**-**	**30**
Identificação do logradouro										
Existe	153	153	153	-	-	486	486	486	-	-
Não existe	385	379	379	-	6	1 154	1 124	1 124	-	30
Sem declaração	-	-	-	-	-	-	-	-	-	-
Iluminação pública										
Existe	536	531	531	-	5	1 630	1 606	1 606	-	24
Não existe	2	1	1	-	1	10	4	4	-	6
Sem declaração	-	-	-	-	-	-	-	-	-	-
Pavimentação										
Existe	518	518	518	-	-	1 560	1 560	1 560	-	-
Não existe	20	14	14	-	6	80	50	50	-	30
Sem declaração	-	-	-	-	-	-	-	-	-	-
Calçada										
Existe	448	448	448	-	-	1 331	1 331	1 331	-	-
Não existe	90	84	84	-	6	309	279	279	-	30
Sem declaração	-	-	-	-	-	-	-	-	-	-
Meio-fio / guia										
Existe	529	529	529	-	-	1 602	1 602	1 602	-	-
Não existe	9	3	3	-	6	38	8	8	-	30
Sem declaração	-	-	-	-	-	-	-	-	-	-
Bueiro / boca de lobo										
Existe	-	-	-	-	-	-	-	-	-	-
Não existe	538	532	532	-	6	1 640	1 610	1 610	-	30
Sem declaração	-	-	-	-	-	-	-	-	-	-
Rampa para cadeirante										
Existe	-	-	-	-	-	-	-	-	-	-
Não existe	538	532	532	-	6	1 640	1 610	1 610	-	30

ANUÁRIO ESTATÍSTICO DO ESTADO DA PARAÍBA - 2011

II - Características Demográficas e Sociais

2.1 - Demografia

2.1.2 - Domicílios

2.1.2.2 - Características dos Domicílios e Entorno

Tabela 04 - Domicílios particulares permanentes e moradores em domicílios particulares permanentes, por destino do lixo, segundo as características do entorno nos municípios - Paraíba - 2010

Características do entorno e municípios	Domicílios particulares permanentes					Moradores em domicílios particulares permanentes				
	Total	Destino do lixo				Total	Destino do lixo			
		Coletado			Outro		Coletado			Outro
		Total	Diretamente por serviço de limpeza	Em caçamba de serviço de limpeza			Total	Diretamente por serviço de limpeza	Em caçamba de serviço de limpeza	
Sem declaração	-	-	-	-	-	-	-	-	-	-
Arborização										
Existe	525	519	519	-	6	1 601	1 571	1 571	-	30
Não existe	13	13	13	-	-	39	39	39	-	-
Sem declaração	-	-	-	-	-	-	-	-	-	-
Esgoto a céu aberto										
Existe	13	13	13	-	-	38	38	38	-	-
Não existe	525	519	519	-	6	1 602	1 572	1 572	-	30
Sem declaração	-	-	-	-	-	-	-	-	-	-
Lixo acumulado nos logradouros										
Existe	33	32	32	-	1	104	100	100	-	4
Não existe	505	500	500	-	5	1 536	1 510	1 510	-	26
Sem declaração	-	-	-	-	-	-	-	-	-	-
São José dos Ramos	**678**	**660**	**659**	**1**	**18**	**2 373**	**2 305**	**2 298**	**7**	**68**
Identificação do logradouro										
Existe	422	418	418	-	4	1 435	1 419	1 419	-	16
Não existe	255	241	240	1	14	935	883	876	7	52
Sem declaração	1	1	1	-	-	3	3	3	-	-
Iluminação pública										
Existe	629	623	622	1	6	2 177	2 153	2 146	7	24
Não existe	48	36	36	-	12	193	149	149	-	44
Sem declaração	1	1	1	-	-	3	3	3	-	-
Pavimentação										
Existe	585	581	580	1	4	2 020	2 004	1 997	7	16
Não existe	92	78	78	-	14	350	298	298	-	52
Sem declaração	1	1	1	-	-	3	3	3	-	-
Calçada										
Existe	254	250	250	-	4	831	815	815	-	16
Não existe	423	409	408	1	14	1 539	1 487	1 480	7	52
Sem declaração	1	1	1	-	-	3	3	3	-	-
Meio-fio / guia										
Existe	588	584	583	1	4	2 029	2 013	2 006	7	16
Não existe	89	75	75	-	14	341	289	289	-	52
Sem declaração	1	1	1	-	-	3	3	3	-	-
Bueiro / boca de lobo										
Existe	216	213	213	-	3	734	725	725	-	9
Não existe	461	446	445	1	15	1 636	1 577	1 570	7	59
Sem declaração	1	1	1	-	-	3	3	3	-	-
Rampa para cadeirante										
Existe	9	9	9	-	-	30	30	30	-	-
Não existe	668	650	649	1	18	2 340	2 272	2 265	7	68
Sem declaração	1	1	1	-	-	3	3	3	-	-
Arborização										
Existe	485	479	478	1	6	1 672	1 649	1 642	7	23
Não existe	192	180	180	-	12	698	653	653	-	45
Sem declaração	1	1	1	-	-	3	3	3	-	-
Esgoto a céu aberto										
Existe	330	319	319	-	11	1 194	1 154	1 154	-	40
Não existe	347	340	339	1	7	1 176	1 148	1 141	7	28
Sem declaração	1	1	1	-	-	3	3	3	-	-
Lixo acumulado nos logradouros										
Existe	1	1	1	-	-	5	5	5	-	-
Não existe	676	658	657	1	18	2 365	2 297	2 290	7	68
Sem declaração	1	1	1	-	-	3	3	3	-	-
São Mamede	**1 836**	**1 819**	**1 819**	**-**	**17**	**5 928**	**5 870**	**5 870**	**-**	**58**
Identificação do logradouro										
Existe	1 247	1 242	1 242	-	5	4 021	4 004	4 004	-	17
Não existe	589	577	577	-	12	1 907	1 866	1 866	-	41
Sem declaração	-	-	-	-	-	-	-	-	-	-
Iluminação pública										

ANUÁRIO ESTATÍSTICO DO ESTADO DA PARAÍBA - 2011 IDEME

II - Características Demográficas e Sociais

2.1 - Demografia

2.1.2 - Domicílios

2.1.2.2 - Características dos Domicílios e Entorno

Tabela 04 - Domicílios particulares permanentes e moradores em domicílios particulares permanentes, por destino do lixo, segundo as características do entorno nos municípios - Paraíba - 2010

Características do entorno e municípios	Domicílios particulares permanentes					Moradores em domicílios particulares permanentes				
	Total	Destino do lixo				Total	Destino do lixo			
		Coletado			Outro		Coletado			Outro
		Total	Diretamente por serviço de limpeza	Em caçamba de serviço de limpeza			Total	Diretamente por serviço de limpeza	Em caçamba de serviço de limpeza	
Existe	1 778	1 764	1 764	-	14	5 742	5 699	5 699	-	43
Não existe	58	55	55	-	3	186	171	171	-	15
Sem declaração	-	-	-	-	-	-	-	-	-	-
Pavimentação										
Existe	1 499	1 496	1 496	-	3	4 827	4 815	4 815	-	12
Não existe	337	323	323	-	14	1 101	1 055	1 055	-	46
Sem declaração	-	-	-	-	-	-	-	-	-	-
Calçada										
Existe	1 576	1 567	1 567	-	9	5 061	5 033	5 033	-	28
Não existe	260	252	252	-	8	867	837	837	-	30
Sem declaração	-	-	-	-	-	-	-	-	-	-
Meio-fio / guia										
Existe	1 548	1 545	1 545	-	3	4 987	4 975	4 975	-	12
Não existe	288	274	274	-	14	941	895	895	-	46
Sem declaração	-	-	-	-	-	-	-	-	-	-
Bueiro / boca de lobo										
Existe	4	4	4	-	-	12	12	12	-	-
Não existe	1 832	1 815	1 815	-	17	5 916	5 858	5 858	-	58
Sem declaração	-	-	-	-	-	-	-	-	-	-
Rampa para cadeirante										
Existe	11	11	11	-	-	38	38	38	-	-
Não existe	1 825	1 808	1 808	-	17	5 890	5 832	5 832	-	58
Sem declaração	-	-	-	-	-	-	-	-	-	-
Arborização										
Existe	1 741	1 725	1 725	-	16	5 616	5 567	5 567	-	49
Não existe	95	94	94	-	1	312	303	303	-	9
Sem declaração	-	-	-	-	-	-	-	-	-	-
Esgoto a céu aberto										
Existe	53	52	52	-	1	175	172	172	-	3
Não existe	1 783	1 767	1 767	-	16	5 753	5 698	5 698	-	55
Sem declaração	-	-	-	-	-	-	-	-	-	-
Lixo acumulado nos logradouros										
Existe	17	17	17	-	-	60	60	60	-	-
Não existe	1 819	1 802	1 802	-	17	5 868	5 810	5 810	-	58
Sem declaração	-	-	-	-	-	-	-	-	-	-
São Miguel de Taipu	**808**	**715**	**636**	**79**	**93**	**2 952**	**2 606**	**2 332**	**274**	**346**
Identificação do logradouro										
Existe	153	152	148	4	1	567	561	548	13	6
Não existe	649	557	482	75	92	2 358	2 018	1 757	261	340
Sem declaração	6	6	6	-	-	27	27	27	-	-
Iluminação pública										
Existe	782	696	619	77	86	2 851	2 533	2 265	268	318
Não existe	20	13	11	2	7	74	46	40	6	28
Sem declaração	6	6	6	-	-	27	27	27	-	-
Pavimentação										
Existe	608	592	540	52	16	2 228	2 165	1 985	180	63
Não existe	194	117	90	27	77	697	414	320	94	283
Sem declaração	6	6	6	-	-	27	27	27	-	-
Calçada										
Existe	32	31	21	10	1	105	102	64	38	3
Não existe	770	678	609	69	92	2 820	2 477	2 241	236	343
Sem declaração	6	6	6	-	-	27	27	27	-	-
Meio-fio / guia										
Existe	612	598	546	52	14	2 254	2 196	2 016	180	58
Não existe	190	111	84	27	79	671	383	289	94	288
Sem declaração	6	6	6	-	-	27	27	27	-	-
Bueiro / boca de lobo										
Existe	61	60	59	1	1	226	223	221	2	3
Não existe	741	649	571	78	92	2 699	2 356	2 084	272	343
Sem declaração	6	6	6	-	-	27	27	27	-	-

ANUÁRIO ESTATÍSTICO DO ESTADO DA PARAÍBA - 2011 IDEME

II - Características Demográficas e Sociais

2.1 - Demografia

2.1.2 - Domicílios

2.1.2.2 - Características dos Domicílios e Entorno

Tabela 04 - Domicílios particulares permanentes e moradores em domicílios particulares permanentes, por destino do lixo, segundo as características do entorno nos municípios - Paraíba - 2010

Características do entorno e municípios	Domicílios particulares permanentes					Moradores em domicílios particulares permanentes				
	Total	Destino do lixo				Total	Destino do lixo			
		Coletado			Outro		Coletado			Outro
		Total	Diretamente por serviço de limpeza	Em caçamba de serviço de limpeza			Total	Diretamente por serviço de limpeza	Em caçamba de serviço de limpeza	
Rampa para cadeirante										
Existe	6	6	6	-	-	21	21	21	-	-
Não existe	796	703	624	79	93	2 904	2 558	2 284	274	346
Sem declaração	6	6	6	-	-	27	27	27	-	-
Arborização										
Existe	595	563	519	44	32	2 202	2 076	1 919	157	126
Não existe	207	146	111	35	61	723	503	386	117	220
Sem declaração	6	6	6	-	-	27	27	27	-	-
Esgoto a céu aberto										
Existe	76	41	37	4	35	282	154	135	19	128
Não existe	726	668	593	75	58	2 643	2 425	2 170	255	218
Sem declaração	6	6	6	-	-	27	27	27	-	-
Lixo acumulado nos logradouros										
Existe	22	6	1	5	16	79	18	2	16	61
Não existe	780	703	629	74	77	2 846	2 561	2 303	258	285
Sem declaração	6	6	6	-	-	27	27	27	-	-
São Sebastião de Lagoa de Roça	**1 396**	**916**	**311**	**605**	**480**	**4 654**	**3 059**	**1 074**	**1 985**	**1 595**
Identificação do logradouro										
Existe	535	304	106	198	231	1 856	1 074	386	688	782
Não existe	861	612	205	407	249	2 798	1 985	688	1 297	813
Sem declaração	-	-	-	-	-	-	-	-	-	-
Iluminação pública										
Existe	1 387	911	311	600	476	4 621	3 040	1 074	1 966	1 581
Não existe	9	5	-	5	4	33	19	-	19	14
Sem declaração	-	-	-	-	-	-	-	-	-	-
Pavimentação										
Existe	942	677	274	403	265	3 123	2 276	944	1 332	847
Não existe	454	239	37	202	215	1 531	783	130	653	748
Sem declaração	-	-	-	-	-	-	-	-	-	-
Calçada										
Existe	905	667	272	395	238	2 995	2 233	938	1 295	762
Não existe	491	249	39	210	242	1 659	826	136	690	833
Sem declaração	-	-	-	-	-	-	-	-	-	-
Meio-fio / guia										
Existe	953	688	274	414	265	3 162	2 315	944	1 371	847
Não existe	443	228	37	191	215	1 492	744	130	614	748
Sem declaração	-	-	-	-	-	-	-	-	-	-
Bueiro / boca de lobo										
Existe	188	80	32	48	108	642	286	107	179	356
Não existe	1 208	836	279	557	372	4 012	2 773	967	1 806	1 239
Sem declaração	-	-	-	-	-	-	-	-	-	-
Rampa para cadeirante										
Existe	5	5	-	5	-	18	18	-	18	-
Não existe	1 391	911	311	600	480	4 636	3 041	1 074	1 967	1 595
Sem declaração	-	-	-	-	-	-	-	-	-	-
Arborização										
Existe	1 083	703	246	457	380	3 590	2 328	827	1 501	1 262
Não existe	313	213	65	148	100	1 064	731	247	484	333
Sem declaração	-	-	-	-	-	-	-	-	-	-
Esgoto a céu aberto										
Existe	313	131	26	105	182	1 067	428	103	325	639
Não existe	1 083	785	285	500	298	3 587	2 631	971	1 660	956
Sem declaração	-	-	-	-	-	-	-	-	-	-
Lixo acumulado nos logradouros										
Existe	30	27	7	20	3	96	90	21	69	6
Não existe	1 366	889	304	585	477	4 558	2 969	1 053	1 916	1 589
Sem declaração	-	-	-	-	-	-	-	-	-	-
São Sebastião do Umbuzeiro	**701**	**694**	**694**	**-**	**7**	**2 094**	**2 070**	**2 070**	**-**	**24**
Identificação do logradouro										
Existe	112	111	111	-	1	330	322	322	-	8

ANUÁRIO ESTATÍSTICO DO ESTADO DA PARAÍBA - 2011

II - Características Demográficas e Sociais

2.1 - Demografia

2.1.2 - Domicílios

2.1.2.2 - Características dos Domicílios e Entorno

Tabela 04 - Domicílios particulares permanentes e moradores em domicílios particulares permanentes, por destino do lixo, segundo as características do entorno nos municípios - Paraíba - 2010

Características do entorno e municípios	Domicílios particulares permanentes					Moradores em domicílios particulares permanentes				
	Total	Destino do lixo				Total	Destino do lixo			
		Coletado			Outro		Coletado			Outro
		Total	Diretamente por serviço de limpeza	Em caçamba de serviço de limpeza			Total	Diretamente por serviço de limpeza	Em caçamba de serviço de limpeza	
Não existe	589	583	583	-	6	1 764	1 748	1 748	-	16
Sem declaração	-	-	-	-	-	-	-	-	-	-
Iluminação pública										
Existe	677	672	672	-	5	2 026	2 008	2 008	-	18
Não existe	24	22	22	-	2	68	62	62	-	6
Sem declaração	-	-	-	-	-	-	-	-	-	-
Pavimentação										
Existe	593	589	589	-	4	1 777	1 761	1 761	-	16
Não existe	108	105	105	-	3	317	309	309	-	8
Sem declaração	-	-	-	-	-	-	-	-	-	-
Calçada										
Existe	617	613	613	-	4	1 860	1 844	1 844	-	16
Não existe	84	81	81	-	3	234	226	226	-	8
Sem declaração	-	-	-	-	-	-	-	-	-	-
Meio-fio / guia										
Existe	594	590	590	-	4	1 782	1 766	1 766	-	16
Não existe	107	104	104	-	3	312	304	304	-	8
Sem declaração	-	-	-	-	-	-	-	-	-	-
Bueiro / boca de lobo										
Existe	16	16	16	-	-	42	42	42	-	-
Não existe	685	678	678	-	7	2 052	2 028	2 028	-	24
Sem declaração	-	-	-	-	-	-	-	-	-	-
Rampa para cadeirante										
Existe	10	10	10	-	-	33	33	33	-	-
Não existe	691	684	684	-	7	2 061	2 037	2 037	-	24
Sem declaração	-	-	-	-	-	-	-	-	-	-
Arborização										
Existe	594	590	590	-	4	1 781	1 765	1 765	-	16
Não existe	107	104	104	-	3	313	305	305	-	8
Sem declaração	-	-	-	-	-	-	-	-	-	-
Esgoto a céu aberto										
Existe	59	57	57	-	2	175	169	169	-	6
Não existe	642	637	637	-	5	1 919	1 901	1 901	-	18
Sem declaração	-	-	-	-	-	-	-	-	-	-
Lixo acumulado nos logradouros										
Existe	4	4	4	-	-	14	14	14	-	-
Não existe	697	690	690	-	7	2 080	2 056	2 056	-	24
Sem declaração	-	-	-	-	-	-	-	-	-	-
Sapé	**10 925**	**10 615**	**10 236**	**379**	**310**	**38 076**	**36 896**	**35 531**	**1 365**	**1 180**
Identificação do logradouro										
Existe	4 769	4 681	4 416	265	88	16 794	16 499	15 514	985	295
Não existe	6 155	5 933	5 819	114	222	21 279	20 394	20 014	380	885
Sem declaração	1	1	1	-	-	3	3	3	-	-
Iluminação pública										
Existe	10 530	10 237	9 867	370	293	36 772	35 648	34 308	1 340	1 124
Não existe	394	377	368	9	17	1 301	1 245	1 220	25	56
Sem declaração	1	1	1	-	-	3	3	3	-	-
Pavimentação										
Existe	6 234	6 188	6 139	49	46	21 276	21 110	20 952	158	166
Não existe	4 690	4 426	4 096	330	264	16 797	15 783	14 576	1 207	1 014
Sem declaração	1	1	1	-	-	3	3	3	-	-
Calçada										
Existe	6 130	6 099	6 073	26	31	20 832	20 720	20 632	88	112
Não existe	4 794	4 515	4 162	353	279	17 241	16 173	14 896	1 277	1 068
Sem declaração	1	1	1	-	-	3	3	3	-	-
Meio-fio / guia										
Existe	6 605	6 561	6 533	28	44	22 514	22 353	22 258	95	161
Não existe	4 319	4 053	3 702	351	266	15 559	14 540	13 270	1 270	1 019
Sem declaração	1	1	1	-	-	3	3	3	-	-
Bueiro / boca de lobo										

ANUÁRIO ESTATÍSTICO DO ESTADO DA PARAÍBA - 2011 IDEME

II - Características Demográficas e Sociais

2.1 - Demografia

2.1.2 - Domicílios

2.1.2.2 - Características dos Domicílios e Entorno

Tabela 04 - Domicílios particulares permanentes e moradores em domicílios particulares permanentes, por destino do lixo, segundo as características do entorno nos municípios - Paraíba - 2010

Características do entorno e municípios	Domicílios particulares permanentes					Moradores em domicílios particulares permanentes				
	Total	Destino do lixo				Total	Destino do lixo			
		Coletado			Outro		Coletado			Outro
		Total	Diretamente por serviço de limpeza	Em caçamba de serviço de limpeza			Total	Diretamente por serviço de limpeza	Em caçamba de serviço de limpeza	
Existe	1 272	1 261	1 255	6	11	4 447	4 409	4 388	21	38
Não existe	9 652	9 353	8 980	373	299	33 626	32 484	31 140	1 344	1 142
Sem declaração	1	1	1	-	-	3	3	3	-	-
Rampa para cadeirante										
Existe	106	102	102	-	4	360	351	351	-	9
Não existe	10 818	10 512	10 133	379	306	37 713	36 542	35 177	1 365	1 171
Sem declaração	1	1	1	-	-	3	3	3	-	-
Arborização										
Existe	9 820	9 541	9 186	355	279	34 376	33 331	32 045	1 286	1 045
Não existe	1 104	1 073	1 049	24	31	3 697	3 562	3 483	79	135
Sem declaração	1	1	1	-	-	3	3	3	-	-
Esgoto a céu aberto										
Existe	4 979	4 787	4 454	333	192	17 450	16 704	15 492	1 212	746
Não existe	5 945	5 827	5 781	46	118	20 623	20 189	20 036	153	434
Sem declaração	1	1	1	-	-	3	3	3	-	-
Lixo acumulado nos logradouros										
Existe	945	885	849	36	60	3 349	3 130	3 012	118	219
Não existe	9 979	9 729	9 386	343	250	34 724	33 763	32 516	1 247	961
Sem declaração	1	1	1	-	-	3	3	3	-	-
Seridó	**1 246**	**1 053**	**970**	**83**	**193**	**4 586**	**3 926**	**3 623**	**303**	**660**
Identificação do logradouro										
Existe	452	390	373	17	62	1 679	1 481	1 421	60	198
Não existe	791	661	595	66	130	2 897	2 438	2 195	243	459
Sem declaração	3	2	2	-	1	10	7	7	-	3
Iluminação pública										
Existe	1 157	978	907	71	179	4 262	3 648	3 390	258	614
Não existe	86	73	61	12	13	314	271	226	45	43
Sem declaração	3	2	2	-	1	10	7	7	-	3
Pavimentação										
Existe	873	730	691	39	143	3 230	2 757	2 611	146	473
Não existe	370	321	277	44	49	1 346	1 162	1 005	157	184
Sem declaração	3	2	2	-	1	10	7	7	-	3
Calçada										
Existe	753	659	625	34	94	2 776	2 465	2 349	116	311
Não existe	490	392	343	49	98	1 800	1 454	1 267	187	346
Sem declaração	3	2	2	-	1	10	7	7	-	3
Meio-fio / guia										
Existe	1 121	975	917	58	146	4 150	3 647	3 439	208	503
Não existe	122	76	51	25	46	426	272	177	95	154
Sem declaração	3	2	2	-	1	10	7	7	-	3
Bueiro / boca de lobo										
Existe	-	-	-	-	-	-	-	-	-	-
Não existe	1 243	1 051	968	83	192	4 576	3 919	3 616	303	657
Sem declaração	3	2	2	-	1	10	7	7	-	3
Rampa para cadeirante										
Existe	-	-	-	-	-	-	-	-	-	-
Não existe	1 243	1 051	968	83	192	4 576	3 919	3 616	303	657
Sem declaração	3	2	2	-	1	10	7	7	-	3
Arborização										
Existe	1 132	958	892	66	174	4 148	3 551	3 313	238	597
Não existe	111	93	76	17	18	428	368	303	65	60
Sem declaração	3	2	2	-	1	10	7	7	-	3
Esgoto a céu aberto										
Existe	588	486	445	41	102	2 136	1 798	1 653	145	338
Não existe	655	565	523	42	90	2 440	2 121	1 963	158	319
Sem declaração	3	2	2	-	1	10	7	7	-	3
Lixo acumulado nos logradouros										
Existe	51	30	29	1	21	175	110	109	1	65
Não existe	1 192	1 021	939	82	171	4 401	3 809	3 507	302	592
Sem declaração	3	2	2	-	1	10	7	7	-	3

ANUÁRIO ESTATÍSTICO DO ESTADO DA PARAÍBA - 2011 IDEME

II - Características Demográficas e Sociais

2.1 - Demografia

2.1.2 - Domicílios

2.1.2.2 - Características dos Domicílios e Entorno

Tabela 04 - Domicílios particulares permanentes e moradores em domicílios particulares permanentes, por destino do lixo, segundo as características do entorno nos municípios - Paraíba - 2010

Características do entorno e municípios	Domicílios particulares permanentes					Moradores em domicílios particulares permanentes				
	Total	Destino do lixo				Total	Destino do lixo			
		Coletado			Outro		Coletado			Outro
		Total	Diretamente por serviço de limpeza	Em caçamba de serviço de limpeza			Total	Diretamente por serviço de limpeza	Em caçamba de serviço de limpeza	
Serra Branca	**2 880**	**2 810**	**2 779**	**31**	**70**	**8 946**	**8 728**	**8 629**	**99**	**218**
Identificação do logradouro										
Existe	863	853	833	20	10	2 691	2 661	2 596	65	30
Não existe	2 017	1 957	1 946	11	60	6 255	6 067	6 033	34	188
Sem declaração	-	-	-	-	-	-	-	-	-	-
Iluminação pública										
Existe	2 829	2 761	2 730	31	68	8 777	8 566	8 467	99	211
Não existe	51	49	49	-	2	169	162	162	-	7
Sem declaração	-	-	-	-	-	-	-	-	-	-
Pavimentação										
Existe	1 698	1 674	1 649	25	24	5 151	5 080	4 999	81	71
Não existe	1 182	1 136	1 130	6	46	3 795	3 648	3 630	18	147
Sem declaração	-	-	-	-	-	-	-	-	-	-
Calçada										
Existe	1 424	1 417	1 393	24	7	4 274	4 250	4 172	78	24
Não existe	1 456	1 393	1 386	7	63	4 672	4 478	4 457	21	194
Sem declaração	-	-	-	-	-	-	-	-	-	-
Meio-fio / guia										
Existe	1 541	1 526	1 502	24	15	4 651	4 602	4 524	78	49
Não existe	1 339	1 284	1 277	7	55	4 295	4 126	4 105	21	169
Sem declaração	-	-	-	-	-	-	-	-	-	-
Bueiro / boca de lobo										
Existe	47	46	46	-	1	133	131	131	-	2
Não existe	2 833	2 764	2 733	31	69	8 813	8 597	8 498	99	216
Sem declaração	-	-	-	-	-	-	-	-	-	-
Rampa para cadeirante										
Existe	100	100	99	1	-	318	318	308	10	-
Não existe	2 780	2 710	2 680	30	70	8 628	8 410	8 321	89	218
Sem declaração	-	-	-	-	-	-	-	-	-	-
Arborização										
Existe	2 749	2 681	2 650	31	68	8 564	8 351	8 252	99	213
Não existe	131	129	129	-	2	382	377	377	-	5
Sem declaração	-	-	-	-	-	-	-	-	-	-
Esgoto a céu aberto										
Existe	700	686	683	3	14	2 258	2 211	2 202	9	47
Não existe	2 180	2 124	2 096	28	56	6 688	6 517	6 427	90	171
Sem declaração	-	-	-	-	-	-	-	-	-	-
Lixo acumulado nos logradouros										
Existe	11	11	11	-	-	35	35	35	-	-
Não existe	2 869	2 799	2 768	31	70	8 911	8 693	8 594	99	218
Sem declaração	-	-	-	-	-	-	-	-	-	-
Serra da Raiz	**713**	**643**	**630**	**13**	**70**	**2 501**	**2 266**	**2 229**	**37**	**235**
Identificação do logradouro										
Existe	296	264	256	8	32	1 047	930	903	27	117
Não existe	399	361	356	5	38	1 399	1 281	1 271	10	118
Sem declaração	18	18	18	-	-	55	55	55	-	-
Iluminação pública										
Existe	687	619	606	13	68	2 421	2 190	2 153	37	231
Não existe	8	6	6	-	2	25	21	21	-	4
Sem declaração	18	18	18	-	-	55	55	55	-	-
Pavimentação										
Existe	579	546	534	12	33	2 019	1 905	1 871	34	114
Não existe	116	79	78	1	37	427	306	303	3	121
Sem declaração	18	18	18	-	-	55	55	55	-	-
Calçada										
Existe	375	353	341	12	22	1 317	1 233	1 199	34	84
Não existe	320	272	271	1	48	1 129	978	975	3	151
Sem declaração	18	18	18	-	-	55	55	55	-	-
Meio-fio / guia										
Existe	568	531	519	12	37	1 968	1 845	1 811	34	123

ANUÁRIO ESTATÍSTICO DO ESTADO DA PARAÍBA - 2011

II - Características Demográficas e Sociais

2.1 - Demografia

2.1.2 - Domicílios

2.1.2.2 - Características dos Domicílios e Entorno

Tabela 04 - Domicílios particulares permanentes e moradores em domicílios particulares permanentes, por destino do lixo, segundo as características do entorno nos municípios - Paraíba - 2010

Características do entorno e municípios	Domicílios particulares permanentes					Moradores em domicílios particulares permanentes				
	Total	Destino do lixo				Total	Destino do lixo			
		Coletado			Outro		Coletado			Outro
		Total	Diretamente por serviço de limpeza	Em caçamba de serviço de limpeza			Total	Diretamente por serviço de limpeza	Em caçamba de serviço de limpeza	
Não existe	127	94	93	1	33	478	366	363	3	112
Sem declaração	18	18	18	-	-	55	55	55	-	-
Bueiro / boca de lobo										
Existe	224	208	200	8	16	766	707	685	22	59
Não existe	471	417	412	5	54	1 680	1 504	1 489	15	176
Sem declaração	18	18	18	-	-	55	55	55	-	-
Rampa para cadeirante										
Existe	1	1	1	-	-	4	4	4	-	-
Não existe	694	624	611	13	70	2 442	2 207	2 170	37	235
Sem declaração	18	18	18	-	-	55	55	55	-	-
Arborização										
Existe	591	534	523	11	57	2 095	1 902	1 871	31	193
Não existe	104	91	89	2	13	351	309	303	6	42
Sem declaração	18	18	18	-	-	55	55	55	-	-
Esgoto a céu aberto										
Existe	78	69	69	-	9	285	264	264	-	21
Não existe	617	556	543	13	61	2 161	1 947	1 910	37	214
Sem declaração	18	18	18	-	-	55	55	55	-	-
Lixo acumulado nos logradouros										
Existe	28	24	23	1	4	99	89	86	3	10
Não existe	667	601	589	12	66	2 347	2 122	2 088	34	225
Sem declaração	18	18	18	-	-	55	55	55	-	-
Serra Grande	**553**	**490**	**488**	**2**	**63**	**1 776**	**1 568**	**1 563**	**5**	**208**
Identificação do logradouro										
Existe	190	170	168	2	20	627	543	538	5	84
Não existe	362	319	319	-	43	1 145	1 021	1 021	-	124
Sem declaração	1	1	1	-	-	4	4	4	-	-
Iluminação pública										
Existe	513	461	459	2	52	1 648	1 472	1 467	5	176
Não existe	39	28	28	-	11	124	92	92	-	32
Sem declaração	1	1	1	-	-	4	4	4	-	-
Pavimentação										
Existe	473	443	441	2	30	1 516	1 411	1 406	5	105
Não existe	79	46	46	-	33	256	153	153	-	103
Sem declaração	1	1	1	-	-	4	4	4	-	-
Calçada										
Existe	431	406	404	2	25	1 383	1 292	1 287	5	91
Não existe	121	83	83	-	38	389	272	272	-	117
Sem declaração	1	1	1	-	-	4	4	4	-	-
Meio-fio / guia										
Existe	484	454	452	2	30	1 560	1 455	1 450	5	105
Não existe	68	35	35	-	33	212	109	109	-	103
Sem declaração	1	1	1	-	-	4	4	4	-	-
Bueiro / boca de lobo										
Existe	34	34	33	1	-	108	108	106	2	-
Não existe	518	455	454	1	63	1 664	1 456	1 453	3	208
Sem declaração	1	1	1	-	-	4	4	4	-	-
Rampa para cadeirante										
Existe	4	4	4	-	-	13	13	13	-	-
Não existe	548	485	483	2	63	1 759	1 551	1 546	5	208
Sem declaração	1	1	1	-	-	4	4	4	-	-
Arborização										
Existe	514	465	463	2	49	1 644	1 477	1 472	5	167
Não existe	38	24	24	-	14	128	87	87	-	41
Sem declaração	1	1	1	-	-	4	4	4	-	-
Esgoto a céu aberto										
Existe	4	2	2	-	2	14	5	5	-	9
Não existe	548	487	485	2	61	1 758	1 559	1 554	5	199
Sem declaração	1	1	1	-	-	4	4	4	-	-
Lixo acumulado nos logradouros										

ANUÁRIO ESTATÍSTICO DO ESTADO DA PARAÍBA - 2011 IDEME

II - Características Demográficas e Sociais

2.1 - Demografia

2.1.2 - Domicílios

2.1.2.2 - Características dos Domicílios e Entorno

Tabela 04 - Domicílios particulares permanentes e moradores em domicílios particulares permanentes, por destino do lixo, segundo as características do entorno nos municípios - Paraíba - 2010

Características do entorno e municípios	Domicílios particulares permanentes					Moradores em domicílios particulares permanentes				
	Total	Destino do lixo				Total	Destino do lixo			
		Coletado			Outro		Coletado			Outro
		Total	Diretamente por serviço de limpeza	Em caçamba de serviço de limpeza			Total	Diretamente por serviço de limpeza	Em caçamba de serviço de limpeza	
Existe	110	79	79	-	31	346	251	251	-	95
Não existe	442	410	408	2	32	1 426	1 313	1 308	5	113
Sem declaração	1	1	1	-	-	4	4	4	-	-
Serra Redonda	**1 312**	**1 251**	**1 074**	**177**	**61**	**3 993**	**3 796**	**3 235**	**561**	**197**
Identificação do logradouro										
Existe	821	819	709	110	2	2 446	2 441	2 086	355	5
Não existe	491	432	365	67	59	1 547	1 355	1 149	206	192
Sem declaração	-	-	-	-	-	-	-	-	-	-
Iluminação pública										
Existe	1 298	1 237	1 060	177	61	3 953	3 756	3 195	561	197
Não existe	14	14	14	-	-	40	40	40	-	-
Sem declaração	-	-	-	-	-	-	-	-	-	-
Pavimentação										
Existe	1 019	1 004	842	162	15	3 053	2 993	2 487	506	60
Não existe	293	247	232	15	46	940	803	748	55	137
Sem declaração	-	-	-	-	-	-	-	-	-	-
Calçada										
Existe	930	919	764	155	11	2 775	2 735	2 250	485	40
Não existe	382	332	310	22	50	1 218	1 061	985	76	157
Sem declaração	-	-	-	-	-	-	-	-	-	-
Meio-fio / guia										
Existe	1 012	997	835	162	15	3 017	2 957	2 449	508	60
Não existe	300	254	239	15	46	976	839	786	53	137
Sem declaração	-	-	-	-	-	-	-	-	-	-
Bueiro / boca de lobo										
Existe	381	381	344	37	-	1 128	1 128	1 010	118	-
Não existe	931	870	730	140	61	2 865	2 668	2 225	443	197
Sem declaração	-	-	-	-	-	-	-	-	-	-
Rampa para cadeirante										
Existe	-	-	-	-	-	-	-	-	-	-
Não existe	1 312	1 251	1 074	177	61	3 993	3 796	3 235	561	197
Sem declaração	-	-	-	-	-	-	-	-	-	-
Arborização										
Existe	966	906	778	128	60	2 944	2 749	2 357	392	195
Não existe	346	345	296	49	1	1 049	1 047	878	169	2
Sem declaração	-	-	-	-	-	-	-	-	-	-
Esgoto a céu aberto										
Existe	18	13	8	5	5	73	50	33	17	23
Não existe	1 294	1 238	1 066	172	56	3 920	3 746	3 202	544	174
Sem declaração	-	-	-	-	-	-	-	-	-	-
Lixo acumulado nos logradouros										
Existe	10	5	5	-	5	38	15	15	-	23
Não existe	1 302	1 246	1 069	177	56	3 955	3 781	3 220	561	174
Sem declaração	-	-	-	-	-	-	-	-	-	-
Serraria	**872**	**812**	**559**	**253**	**60**	**2 905**	**2 704**	**1 823**	**881**	**201**
Identificação do logradouro										
Existe	317	303	262	41	14	984	951	831	120	33
Não existe	418	374	162	212	44	1 440	1 279	518	761	161
Sem declaração	137	135	135	-	2	481	474	474	-	7
Iluminação pública										
Existe	728	673	423	250	55	2 396	2 220	1 347	873	176
Não existe	7	4	1	3	3	28	10	2	8	18
Sem declaração	137	135	135	-	2	481	474	474	-	7
Pavimentação										
Existe	574	532	388	144	42	1 820	1 691	1 227	464	129
Não existe	161	145	36	109	16	604	539	122	417	65
Sem declaração	137	135	135	-	2	481	474	474	-	7
Calçada										
Existe	450	417	345	72	33	1 411	1 307	1 089	218	104
Não existe	285	260	79	181	25	1 013	923	260	663	90

ANUÁRIO ESTATÍSTICO DO ESTADO DA PARAÍBA - 2011 IDEME

II - Características Demográficas e Sociais

2.1 - Demografia

2.1.2 - Domicílios

2.1.2.2 - Características dos Domicílios e Entorno

Tabela 04 - Domicílios particulares permanentes e moradores em domicílios particulares permanentes, por destino do lixo, segundo as características do entorno nos municípios - Paraíba - 2010

Características do entorno e municípios	Domicílios particulares permanentes					Moradores em domicílios particulares permanentes				
	Total	Destino do lixo				Total	Destino do lixo			
		Coletado			Outro		Coletado			Outro
		Total	Diretamente por serviço de limpeza	Em caçamba de serviço de limpeza			Total	Diretamente por serviço de limpeza	Em caçamba de serviço de limpeza	
Sem declaração	137	135	135	-	2	481	474	474	-	7
Meio-fio / guia										
Existe	592	548	394	154	44	1 866	1 731	1 244	487	135
Não existe	143	129	30	99	14	558	499	105	394	59
Sem declaração	137	135	135	-	2	481	474	474	-	7
Bueiro / boca de lobo										
Existe	180	171	129	42	9	571	540	409	131	31
Não existe	555	506	295	211	49	1 853	1 690	940	750	163
Sem declaração	137	135	135	-	2	481	474	474	-	7
Rampa para cadeirante										
Existe	-	-	-	-	-	-	-	-	-	-
Não existe	735	677	424	253	58	2 424	2 230	1 349	881	194
Sem declaração	137	135	135	-	2	481	474	474	-	7
Arborização										
Existe	728	670	423	247	58	2 403	2 209	1 344	865	194
Não existe	7	7	1	6	-	21	21	5	16	-
Sem declaração	137	135	135	-	2	481	474	474	-	7
Esgoto a céu aberto										
Existe	75	73	6	67	2	286	278	14	264	8
Não existe	660	604	418	186	56	2 138	1 952	1 335	617	186
Sem declaração	137	135	135	-	2	481	474	474	-	7
Lixo acumulado nos logradouros										
Existe	-	-	-	-	-	-	-	-	-	-
Não existe	735	677	424	253	58	2 424	2 230	1 349	881	194
Sem declaração	137	135	135	-	2	481	474	474	-	7
Sertãozinho	**983**	**981**	**843**	**138**	**2**	**3 212**	**3 205**	**2 780**	**425**	**7**
Identificação do logradouro										
Existe	737	736	613	123	1	2 404	2 400	2 024	376	4
Não existe	246	245	230	15	1	808	805	756	49	3
Sem declaração	-	-	-	-	-	-	-	-	-	-
Iluminação pública										
Existe	963	962	826	136	1	3 144	3 140	2 724	416	4
Não existe	20	19	17	2	1	68	65	56	9	3
Sem declaração	-	-	-	-	-	-	-	-	-	-
Pavimentação										
Existe	778	777	645	132	1	2 535	2 531	2 129	402	4
Não existe	205	204	198	6	1	677	674	651	23	3
Sem declaração	-	-	-	-	-	-	-	-	-	-
Calçada										
Existe	787	786	654	132	1	2 565	2 561	2 159	402	4
Não existe	196	195	189	6	1	647	644	621	23	3
Sem declaração	-	-	-	-	-	-	-	-	-	-
Meio-fio / guia										
Existe	857	856	724	132	1	2 792	2 788	2 386	402	4
Não existe	126	125	119	6	1	420	417	394	23	3
Sem declaração	-	-	-	-	-	-	-	-	-	-
Bueiro / boca de lobo										
Existe	455	454	374	80	1	1 485	1 481	1 230	251	4
Não existe	528	527	469	58	1	1 727	1 724	1 550	174	3
Sem declaração	-	-	-	-	-	-	-	-	-	-
Rampa para cadeirante										
Existe	-	-	-	-	-	-	-	-	-	-
Não existe	983	981	843	138	2	3 212	3 205	2 780	425	7
Sem declaração	-	-	-	-	-	-	-	-	-	-
Arborização										
Existe	744	743	623	120	1	2 424	2 420	2 058	362	4
Não existe	239	238	220	18	1	788	785	722	63	3
Sem declaração	-	-	-	-	-	-	-	-	-	-
Esgoto a céu aberto										
Existe	28	28	28	-	-	80	80	80	-	-

ANUÁRIO ESTATÍSTICO DO ESTADO DA PARAÍBA - 2011 IDEME

II - Características Demográficas e Sociais

2.1 - Demografia

2.1.2 - Domicílios

2.1.2.2 - Características dos Domicílios e Entorno

Tabela 04 - Domicílios particulares permanentes e moradores em domicílios particulares permanentes, por destino do lixo, segundo as características do entorno nos municípios - Paraíba - 2010

Características do entorno e municípios	Domicílios particulares permanentes					Moradores em domicílios particulares permanentes				
	Total	Destino do lixo				Total	Destino do lixo			
		Coletado			Outro		Coletado			Outro
		Total	Diretamente por serviço de limpeza	Em caçamba de serviço de limpeza			Total	Diretamente por serviço de limpeza	Em caçamba de serviço de limpeza	
Não existe	955	953	815	138	2	3 132	3 125	2 700	425	7
Sem declaração	-	-	-	-	-	-	-	-	-	-
Lixo acumulado nos logradouros										
Existe	68	68	68	-	-	223	223	223	-	-
Não existe	915	913	775	138	2	2 989	2 982	2 557	425	7
Sem declaração	-	-	-	-	-	-	-	-	-	-
Sobrado	**255**	**254**	**-**	**254**	**1**	**878**	**877**	**-**	**877**	**1**
Identificação do logradouro										
Existe	-	-	-	-	-	-	-	-	-	-
Não existe	255	254	-	254	1	878	877	-	877	1
Sem declaração	-	-	-	-	-	-	-	-	-	-
Iluminação pública										
Existe	254	253	-	253	1	874	873	-	873	1
Não existe	1	1	-	1	-	4	4	-	4	-
Sem declaração	-	-	-	-	-	-	-	-	-	-
Pavimentação										
Existe	241	241	-	241	-	829	829	-	829	-
Não existe	14	13	-	13	1	49	48	-	48	1
Sem declaração	-	-	-	-	-	-	-	-	-	-
Calçada										
Existe	13	13	-	13	-	42	42	-	42	-
Não existe	242	241	-	241	1	836	835	-	835	1
Sem declaração	-	-	-	-	-	-	-	-	-	-
Meio-fio / guia										
Existe	242	242	-	242	-	834	834	-	834	-
Não existe	13	12	-	12	1	44	43	-	43	1
Sem declaração	-	-	-	-	-	-	-	-	-	-
Bueiro / boca de lobo										
Existe	95	95	-	95	-	313	313	-	313	-
Não existe	160	159	-	159	1	565	564	-	564	1
Sem declaração	-	-	-	-	-	-	-	-	-	-
Rampa para cadeirante										
Existe	-	-	-	-	-	-	-	-	-	-
Não existe	255	254	-	254	1	878	877	-	877	1
Sem declaração	-	-	-	-	-	-	-	-	-	-
Arborização										
Existe	230	230	-	230	-	787	787	-	787	-
Não existe	25	24	-	24	1	91	90	-	90	1
Sem declaração	-	-	-	-	-	-	-	-	-	-
Esgoto a céu aberto										
Existe	19	19	-	19	-	68	68	-	68	-
Não existe	236	235	-	235	1	810	809	-	809	1
Sem declaração	-	-	-	-	-	-	-	-	-	-
Lixo acumulado nos logradouros										
Existe	-	-	-	-	-	-	-	-	-	-
Não existe	255	254	-	254	1	878	877	-	877	1
Sem declaração	-	-	-	-	-	-	-	-	-	-
Solânea	**5 625**	**5 218**	**4 849**	**369**	**407**	**19 257**	**17 724**	**16 424**	**1 300**	**1 533**
Identificação do logradouro										
Existe	1 873	1 855	1 741	114	18	6 168	6 104	5 735	369	64
Não existe	3 752	3 363	3 108	255	389	13 089	11 620	10 689	931	1 469
Sem declaração	-	-	-	-	-	-	-	-	-	-
Iluminação pública										
Existe	5 550	5 156	4 800	356	394	19 009	17 524	16 267	1 257	1 485
Não existe	75	62	49	13	13	248	200	157	43	48
Sem declaração	-	-	-	-	-	-	-	-	-	-
Pavimentação										
Existe	3 905	3 862	3 667	195	43	12 919	12 778	12 141	637	141
Não existe	1 720	1 356	1 182	174	364	6 338	4 946	4 283	663	1 392
Sem declaração	-	-	-	-	-	-	-	-	-	-

ANUÁRIO ESTATÍSTICO DO ESTADO DA PARAÍBA - 2011 IDEME

II - Características Demográficas e Sociais

2.1 - Demografia

2.1.2 - Domicílios

2.1.2.2 - Características dos Domicílios e Entorno

Tabela 04 - Domicílios particulares permanentes e moradores em domicílios particulares permanentes, por destino do lixo, segundo as características do entorno nos municípios - Paraíba - 2010

Características do entorno e municípios	Domicílios particulares permanentes					Moradores em domicílios particulares permanentes				
	Total	Destino do lixo				Total	Destino do lixo			
		Coletado			Outro		Coletado			Outro
		Total	Diretamente por serviço de limpeza	Em caçamba de serviço de limpeza			Total	Diretamente por serviço de limpeza	Em caçamba de serviço de limpeza	
Calçada										
Existe	4 626	4 495	4 235	260	131	15 536	15 061	14 143	918	475
Não existe	999	723	614	109	276	3 721	2 663	2 281	382	1 058
Sem declaração	-	-	-	-	-	-	-	-	-	-
Meio-fio / guia										
Existe	4 423	4 335	4 113	222	88	14 795	14 480	13 722	758	315
Não existe	1 202	883	736	147	319	4 462	3 244	2 702	542	1 218
Sem declaração	-	-	-	-	-	-	-	-	-	-
Bueiro / boca de lobo										
Existe	948	917	800	117	31	3 127	3 011	2 620	391	116
Não existe	4 677	4 301	4 049	252	376	16 130	14 713	13 804	909	1 417
Sem declaração	-	-	-	-	-	-	-	-	-	-
Rampa para cadeirante										
Existe	10	4	4	-	6	44	21	21	-	23
Não existe	5 615	5 214	4 845	369	401	19 213	17 703	16 403	1 300	1 510
Sem declaração	-	-	-	-	-	-	-	-	-	-
Arborização										
Existe	4 604	4 357	4 061	296	247	15 776	14 874	13 835	1 039	902
Não existe	1 021	861	788	73	160	3 481	2 850	2 589	261	631
Sem declaração	-	-	-	-	-	-	-	-	-	-
Esgoto a céu aberto										
Existe	526	443	405	38	83	2 026	1 707	1 583	124	319
Não existe	5 099	4 775	4 444	331	324	17 231	16 017	14 841	1 176	1 214
Sem declaração	-	-	-	-	-	-	-	-	-	-
Lixo acumulado nos logradouros										
Existe	195	137	118	19	58	754	515	439	76	239
Não existe	5 430	5 081	4 731	350	349	18 503	17 209	15 985	1 224	1 294
Sem declaração	-	-	-	-	-	-	-	-	-	-
Soledade	**2 959**	**2 899**	**2 842**	**57**	**60**	**10 198**	**10 006**	**9 816**	**190**	**192**
Identificação do logradouro										
Existe	762	739	733	6	23	2 609	2 536	2 515	21	73
Não existe	2 191	2 157	2 107	50	34	7 570	7 462	7 296	166	108
Sem declaração	6	3	2	1	3	19	8	5	3	11
Iluminação pública										
Existe	2 842	2 793	2 739	54	49	9 809	9 660	9 479	181	149
Não existe	111	103	101	2	8	370	338	332	6	32
Sem declaração	6	3	2	1	3	19	8	5	3	11
Pavimentação										
Existe	1 608	1 591	1 576	15	17	5 487	5 438	5 388	50	49
Não existe	1 345	1 305	1 264	41	40	4 692	4 560	4 423	137	132
Sem declaração	6	3	2	1	3	19	8	5	3	11
Calçada										
Existe	1 595	1 577	1 565	12	18	5 338	5 280	5 241	39	58
Não existe	1 358	1 319	1 275	44	39	4 841	4 718	4 570	148	123
Sem declaração	6	3	2	1	3	19	8	5	3	11
Meio-fio / guia										
Existe	1 731	1 714	1 697	17	17	5 856	5 807	5 750	57	49
Não existe	1 222	1 182	1 143	39	40	4 323	4 191	4 061	130	132
Sem declaração	6	3	2	1	3	19	8	5	3	11
Bueiro / boca de lobo										
Existe	5	5	5	-	-	24	24	24	-	-
Não existe	2 948	2 891	2 835	56	57	10 155	9 974	9 787	187	181
Sem declaração	6	3	2	1	3	19	8	5	3	11
Rampa para cadeirante										
Existe	27	27	27	-	-	89	89	89	-	-
Não existe	2 926	2 869	2 813	56	57	10 090	9 909	9 722	187	181
Sem declaração	6	3	2	1	3	19	8	5	3	11
Arborização										
Existe	2 770	2 721	2 669	52	49	9 592	9 440	9 263	177	152
Não existe	183	175	171	4	8	587	558	548	10	29

ANUÁRIO ESTATÍSTICO DO ESTADO DA PARAÍBA - 2011

II - Características Demográficas e Sociais

2.1 - Demografia

2.1.2 - Domicílios

2.1.2.2 - Características dos Domicílios e Entorno

Tabela 04 - Domicílios particulares permanentes e moradores em domicílios particulares permanentes, por destino do lixo, segundo as características do entorno nos municípios - Paraíba - 2010

Características do entorno e municípios	Domicílios particulares permanentes					Moradores em domicílios particulares permanentes				
	Total	Destino do lixo				Total	Destino do lixo			
		Coletado			Outro		Coletado			Outro
		Total	Diretamente por serviço de limpeza	Em caçamba de serviço de limpeza			Total	Diretamente por serviço de limpeza	Em caçamba de serviço de limpeza	
Sem declaração	6	3	2	1	3	19	8	5	3	11
Esgoto a céu aberto										
Existe	693	668	639	29	25	2 525	2 447	2 352	95	78
Não existe	2 260	2 228	2 201	27	32	7 654	7 551	7 459	92	103
Sem declaração	6	3	2	1	3	19	8	5	3	11
Lixo acumulado nos logradouros										
Existe	21	20	17	3	1	69	65	55	10	4
Não existe	2 932	2 876	2 823	53	56	10 110	9 933	9 756	177	177
Sem declaração	6	3	2	1	3	19	8	5	3	11
Sossêgo	**492**	**473**	**371**	**102**	**19**	**1 581**	**1 529**	**1 210**	**319**	**52**
Identificação do logradouro										
Existe	190	178	128	50	12	599	565	414	151	34
Não existe	302	295	243	52	7	982	964	796	168	18
Sem declaração	-	-	-	-	-	-	-	-	-	-
Iluminação pública										
Existe	479	464	364	100	15	1 550	1 508	1 191	317	42
Não existe	13	9	7	2	4	31	21	19	2	10
Sem declaração	-	-	-	-	-	-	-	-	-	-
Pavimentação										
Existe	171	168	107	61	3	562	552	351	201	10
Não existe	321	305	264	41	16	1 019	977	859	118	42
Sem declaração	-	-	-	-	-	-	-	-	-	-
Calçada										
Existe	210	208	151	57	2	691	684	500	184	7
Não existe	282	265	220	45	17	890	845	710	135	45
Sem declaração	-	-	-	-	-	-	-	-	-	-
Meio-fio / guia										
Existe	221	218	162	56	3	734	724	535	189	10
Não existe	271	255	209	46	16	847	805	675	130	42
Sem declaração	-	-	-	-	-	-	-	-	-	-
Bueiro / boca de lobo										
Existe	-	-	-	-	-	-	-	-	-	-
Não existe	492	473	371	102	19	1 581	1 529	1 210	319	52
Sem declaração	-	-	-	-	-	-	-	-	-	-
Rampa para cadeirante										
Existe	-	-	-	-	-	-	-	-	-	-
Não existe	492	473	371	102	19	1 581	1 529	1 210	319	52
Sem declaração	-	-	-	-	-	-	-	-	-	-
Arborização										
Existe	416	402	312	90	14	1 334	1 296	1 011	285	38
Não existe	76	71	59	12	5	247	233	199	34	14
Sem declaração	-	-	-	-	-	-	-	-	-	-
Esgoto a céu aberto										
Existe	123	119	90	29	4	389	378	295	83	11
Não existe	369	354	281	73	15	1 192	1 151	915	236	41
Sem declaração	-	-	-	-	-	-	-	-	-	-
Lixo acumulado nos logradouros										
Existe	7	6	5	1	1	16	13	11	2	3
Não existe	485	467	366	101	18	1 565	1 516	1 199	317	49
Sem declaração	-	-	-	-	-	-	-	-	-	-
Sousa	**14 831**	**13 928**	**12 998**	**930**	**903**	**51 559**	**48 202**	**44 980**	**3 222**	**3 357**
Identificação do logradouro										
Existe	5 599	5 377	4 771	606	222	19 372	18 606	16 500	2 106	766
Não existe	9 209	8 532	8 216	316	677	32 108	29 536	28 443	1 093	2 572
Sem declaração	23	19	11	8	4	79	60	37	23	19
Iluminação pública										
Existe	14 344	13 552	12 646	906	792	49 837	46 909	43 760	3 149	2 928
Não existe	464	357	341	16	107	1 643	1 233	1 183	50	410
Sem declaração	23	19	11	8	4	79	60	37	23	19
Pavimentação										

ANUÁRIO ESTATÍSTICO DO ESTADO DA PARAÍBA - 2011 IDEME

II - Características Demográficas e Sociais

2.1 - Demografia

2.1.2 - Domicílios

2.1.2.2 - Características dos Domicílios e Entorno

Tabela 04 - Domicílios particulares permanentes e moradores em domicílios particulares permanentes, por destino do lixo, segundo as características do entorno nos municípios - Paraíba - 2010

Características do entorno e municípios	Domicílios particulares permanentes					Moradores em domicílios particulares permanentes				
	Total	Destino do lixo				Total	Destino do lixo			
		Coletado			Outro		Coletado			Outro
		Total	Diretamente por serviço de limpeza	Em caçamba de serviço de limpeza			Total	Diretamente por serviço de limpeza	Em caçamba de serviço de limpeza	
Existe	8 211	8 100	7 626	474	111	27 915	27 489	25 934	1 555	426
Não existe	6 597	5 809	5 361	448	788	23 565	20 653	19 009	1 644	2 912
Sem declaração	23	19	11	8	4	79	60	37	23	19
Calçada										
Existe	11 532	11 281	10 738	543	251	39 539	38 622	36 816	1 806	917
Não existe	3 276	2 628	2 249	379	648	11 941	9 520	8 127	1 393	2 421
Sem declaração	23	19	11	8	4	79	60	37	23	19
Meio-fio / guia										
Existe	8 161	8 057	7 563	494	104	27 835	27 437	25 785	1 652	398
Não existe	6 647	5 852	5 424	428	795	23 645	20 705	19 158	1 547	2 940
Sem declaração	23	19	11	8	4	79	60	37	23	19
Bueiro / boca de lobo										
Existe	648	643	593	50	5	2 278	2 258	2 080	178	20
Não existe	14 160	13 266	12 394	872	894	49 202	45 884	42 863	3 021	3 318
Sem declaração	23	19	11	8	4	79	60	37	23	19
Rampa para cadeirante										
Existe	315	313	288	25	2	969	962	893	69	7
Não existe	14 493	13 596	12 699	897	897	50 511	47 180	44 050	3 130	3 331
Sem declaração	23	19	11	8	4	79	60	37	23	19
Arborização										
Existe	13 124	12 488	11 683	805	636	45 600	43 267	40 469	2 798	2 333
Não existe	1 684	1 421	1 304	117	263	5 880	4 875	4 474	401	1 005
Sem declaração	23	19	11	8	4	79	60	37	23	19
Esgoto a céu aberto										
Existe	1 557	1 187	1 003	184	370	5 737	4 338	3 650	688	1 399
Não existe	13 251	12 722	11 984	738	529	45 743	43 804	41 293	2 511	1 939
Sem declaração	23	19	11	8	4	79	60	37	23	19
Lixo acumulado nos logradouros										
Existe	395	275	262	13	120	1 534	1 030	985	45	504
Não existe	14 413	13 634	12 725	909	779	49 946	47 112	43 958	3 154	2 834
Sem declaração	23	19	11	8	4	79	60	37	23	19
Sumé	**4 109**	**4 056**	**4 048**	**8**	**53**	**12 178**	**12 013**	**11 991**	**22**	**165**
Identificação do logradouro										
Existe	2 331	2 314	2 309	5	17	6 944	6 880	6 869	11	64
Não existe	1 777	1 742	1 739	3	35	5 230	5 133	5 122	11	97
Sem declaração	1	-	-	-	1	4	-	-	-	4
Iluminação pública										
Existe	4 003	3 963	3 955	8	40	11 862	11 728	11 706	22	134
Não existe	105	93	93	-	12	312	285	285	-	27
Sem declaração	1	-	-	-	1	4	-	-	-	4
Pavimentação										
Existe	3 485	3 477	3 473	4	8	10 232	10 208	10 199	9	24
Não existe	623	579	575	4	44	1 942	1 805	1 792	13	137
Sem declaração	1	-	-	-	1	4	-	-	-	4
Calçada										
Existe	3 133	3 131	3 128	3	2	9 171	9 165	9 160	5	6
Não existe	975	925	920	5	50	3 003	2 848	2 831	17	155
Sem declaração	1	-	-	-	1	4	-	-	-	4
Meio-fio / guia										
Existe	3 453	3 449	3 445	4	4	10 146	10 136	10 127	9	10
Não existe	655	607	603	4	48	2 028	1 877	1 864	13	151
Sem declaração	1	-	-	-	1	4	-	-	-	4
Bueiro / boca de lobo										
Existe	223	222	222	-	1	657	654	654	-	3
Não existe	3 885	3 834	3 826	8	51	11 517	11 359	11 337	22	158
Sem declaração	1	-	-	-	1	4	-	-	-	4
Rampa para cadeirante										
Existe	20	20	20	-	-	48	48	48	-	-
Não existe	4 088	4 036	4 028	8	52	12 126	11 965	11 943	22	161
Sem declaração	1	-	-	-	1	4	-	-	-	4

ANUÁRIO ESTATÍSTICO DO ESTADO DA PARAÍBA - 2011 IDEME

II - Características Demográficas e Sociais

2.1 - Demografia

2.1.2 - Domicílios

2.1.2.2 - Características dos Domicílios e Entorno

Tabela 04 - Domicílios particulares permanentes e moradores em domicílios particulares permanentes, por destino do lixo, segundo as características do entorno nos municípios - Paraíba - 2010

Características do entorno e municípios	Domicílios particulares permanentes					Moradores em domicílios particulares permanentes				
	Total	Destino do lixo				Total	Destino do lixo			
		Coletado			Outro		Coletado			Outro
		Total	Diretamente por serviço de limpeza	Em caçamba de serviço de limpeza			Total	Diretamente por serviço de limpeza	Em caçamba de serviço de limpeza	
Arborização										
Existe	3 830	3 787	3 780	7	43	11 327	11 190	11 172	18	137
Não existe	278	269	268	1	9	847	823	819	4	24
Sem declaração	1	-	-	-	1	4	-	-	-	4
Esgoto a céu aberto										
Existe	554	524	520	4	30	1 707	1 610	1 597	13	97
Não existe	3 554	3 532	3 528	4	22	10 467	10 403	10 394	9	64
Sem declaração	1	-	-	-	1	4	-	-	-	4
Lixo acumulado nos logradouros										
Existe	397	371	368	3	26	1 247	1 161	1 152	9	86
Não existe	3 711	3 685	3 680	5	26	10 927	10 852	10 839	13	75
Sem declaração	1	-	-	-	1	4	-	-	-	4
Tacima	**1 125**	**1 110**	**894**	**216**	**15**	**4 367**	**4 309**	**3 486**	**823**	**58**
Identificação do logradouro										
Existe	105	105	105	-	-	380	380	380	-	-
Não existe	1 017	1 002	786	216	15	3 975	3 917	3 094	823	58
Sem declaração	3	3	3	-	-	12	12	12	-	-
Iluminação pública										
Existe	1 076	1 067	860	207	9	4 167	4 130	3 349	781	37
Não existe	46	40	31	9	6	188	167	125	42	21
Sem declaração	3	3	3	-	-	12	12	12	-	-
Pavimentação										
Existe	1 001	999	826	173	2	3 877	3 871	3 243	628	6
Não existe	121	108	65	43	13	478	426	231	195	52
Sem declaração	3	3	3	-	-	12	12	12	-	-
Calçada										
Existe	704	704	533	171	-	2 592	2 592	1 974	618	-
Não existe	418	403	358	45	15	1 763	1 705	1 500	205	58
Sem declaração	3	3	3	-	-	12	12	12	-	-
Meio-fio / guia										
Existe	981	980	807	173	1	3 792	3 789	3 161	628	3
Não existe	141	127	84	43	14	563	508	313	195	55
Sem declaração	3	3	3	-	-	12	12	12	-	-
Bueiro / boca de lobo										
Existe	-	-	-	-	-	-	-	-	-	-
Não existe	1 122	1 107	891	216	15	4 355	4 297	3 474	823	58
Sem declaração	3	3	3	-	-	12	12	12	-	-
Rampa para cadeirante										
Existe	4	4	4	-	-	12	12	12	-	-
Não existe	1 118	1 103	887	216	15	4 343	4 285	3 462	823	58
Sem declaração	3	3	3	-	-	12	12	12	-	-
Arborização										
Existe	972	969	779	190	3	3 773	3 762	3 061	701	11
Não existe	150	138	112	26	12	582	535	413	122	47
Sem declaração	3	3	3	-	-	12	12	12	-	-
Esgoto a céu aberto										
Existe	852	840	699	141	12	3 341	3 294	2 735	559	47
Não existe	270	267	192	75	3	1 014	1 003	739	264	11
Sem declaração	3	3	3	-	-	12	12	12	-	-
Lixo acumulado nos logradouros										
Existe	26	26	26	-	-	101	101	101	-	-
Não existe	1 096	1 081	865	216	15	4 254	4 196	3 373	823	58
Sem declaração	3	3	3	-	-	12	12	12	-	-
Taperoá	**2 694**	**2 579**	**2 152**	**427**	**115**	**8 912**	**8 496**	**7 079**	**1 417**	**416**
Identificação do logradouro										
Existe	243	242	202	40	1	774	773	646	127	1
Não existe	2 451	2 337	1 950	387	114	8 138	7 723	6 433	1 290	415
Sem declaração	-	-	-	-	-	-	-	-	-	-
Iluminação pública										
Existe	2 584	2 495	2 109	386	89	8 521	8 197	6 941	1 256	324

ANUÁRIO ESTATÍSTICO DO ESTADO DA PARAÍBA - 2011

II - Características Demográficas e Sociais

2.1 - Demografia

2.1.2 - Domicílios

2.1.2.2 - Características dos Domicílios e Entorno

Tabela 04 - Domicílios particulares permanentes e moradores em domicílios particulares permanentes, por destino do lixo, segundo as características do entorno nos municípios - Paraíba - 2010

Características do entorno e municípios	Domicílios particulares permanentes					Moradores em domicílios particulares permanentes				
	Total	Destino do lixo				Total	Destino do lixo			
		Coletado			Outro		Coletado			Outro
		Total	Diretamente por serviço de limpeza	Em caçamba de serviço de limpeza			Total	Diretamente por serviço de limpeza	Em caçamba de serviço de limpeza	
Não existe	110	84	43	41	26	391	299	138	161	92
Sem declaração	-	-	-	-	-	-	-	-	-	-
Pavimentação										
Existe	1 257	1 243	945	298	14	3 973	3 909	2 958	951	64
Não existe	1 437	1 336	1 207	129	101	4 939	4 587	4 121	466	352
Sem declaração	-	-	-	-	-	-	-	-	-	-
Calçada										
Existe	2 199	2 155	1 761	394	44	7 204	7 045	5 739	1 306	159
Não existe	495	424	391	33	71	1 708	1 451	1 340	111	257
Sem declaração	-	-	-	-	-	-	-	-	-	-
Meio-fio / guia										
Existe	1 252	1 239	941	298	13	3 985	3 922	2 968	954	63
Não existe	1 442	1 340	1 211	129	102	4 927	4 574	4 111	463	353
Sem declaração	-	-	-	-	-	-	-	-	-	-
Bueiro / boca de lobo										
Existe	89	89	83	6	-	288	288	262	26	-
Não existe	2 605	2 490	2 069	421	115	8 624	8 208	6 817	1 391	416
Sem declaração	-	-	-	-	-	-	-	-	-	-
Rampa para cadeirante										
Existe	4	4	4	-	-	15	15	15	-	-
Não existe	2 690	2 575	2 148	427	115	8 897	8 481	7 064	1 417	416
Sem declaração	-	-	-	-	-	-	-	-	-	-
Arborização										
Existe	2 310	2 212	1 854	358	98	7 680	7 317	6 127	1 190	363
Não existe	384	367	298	69	17	1 232	1 179	952	227	53
Sem declaração	-	-	-	-	-	-	-	-	-	-
Esgoto a céu aberto										
Existe	117	111	94	17	6	438	422	347	75	16
Não existe	2 577	2 468	2 058	410	109	8 474	8 074	6 732	1 342	400
Sem declaração	-	-	-	-	-	-	-	-	-	-
Lixo acumulado nos logradouros										
Existe	15	15	15	-	-	53	53	53	-	-
Não existe	2 679	2 564	2 137	427	115	8 859	8 443	7 026	1 417	416
Sem declaração	-	-	-	-	-	-	-	-	-	-
Tavares	**1 906**	**1 719**	**1 613**	**106**	**187**	**6 598**	**5 903**	**5 542**	**361**	**695**
Identificação do logradouro										
Existe	342	322	317	5	20	1 180	1 099	1 081	18	81
Não existe	1 564	1 397	1 296	101	167	5 418	4 804	4 461	343	614
Sem declaração	-	-	-	-	-	-	-	-	-	-
Iluminação pública										
Existe	1 758	1 627	1 538	89	131	6 084	5 610	5 317	293	474
Não existe	148	92	75	17	56	514	293	225	68	221
Sem declaração	-	-	-	-	-	-	-	-	-	-
Pavimentação										
Existe	1 264	1 250	1 220	30	14	4 354	4 301	4 205	96	53
Não existe	642	469	393	76	173	2 244	1 602	1 337	265	642
Sem declaração	-	-	-	-	-	-	-	-	-	-
Calçada										
Existe	1 601	1 531	1 451	80	70	5 491	5 267	4 997	270	224
Não existe	305	188	162	26	117	1 107	636	545	91	471
Sem declaração	-	-	-	-	-	-	-	-	-	-
Meio-fio / guia										
Existe	1 232	1 223	1 196	27	9	4 250	4 224	4 139	85	26
Não existe	674	496	417	79	178	2 348	1 679	1 403	276	669
Sem declaração	-	-	-	-	-	-	-	-	-	-
Bueiro / boca de lobo										
Existe	-	-	-	-	-	-	-	-	-	-
Não existe	1 906	1 719	1 613	106	187	6 598	5 903	5 542	361	695
Sem declaração	-	-	-	-	-	-	-	-	-	-
Rampa para cadeirante										

ANUÁRIO ESTATÍSTICO DO ESTADO DA PARAÍBA - 2011

II - Características Demográficas e Sociais

2.1 - Demografia

2.1.2 - Domicílios

2.1.2.2 - Características dos Domicílios e Entorno

Tabela 04 - Domicílios particulares permanentes e moradores em domicílios particulares permanentes, por destino do lixo, segundo as características do entorno nos municípios - Paraíba - 2010

Características do entorno e municípios	Domicílios particulares permanentes					Moradores em domicílios particulares permanentes				
	Total	Destino do lixo				Total	Destino do lixo			
		Coletado			Outro		Coletado			Outro
		Total	Diretamente por serviço de limpeza	Em caçamba de serviço de limpeza			Total	Diretamente por serviço de limpeza	Em caçamba de serviço de limpeza	
Existe	60	60	60	-	-	221	221	221	-	-
Não existe	1 846	1 659	1 553	106	187	6 377	5 682	5 321	361	695
Sem declaração	-	-	-	-	-	-	-	-	-	-
Arborização										
Existe	1 763	1 627	1 526	101	136	6 123	5 614	5 278	336	509
Não existe	143	92	87	5	51	475	289	264	25	186
Sem declaração	-	-	-	-	-	-	-	-	-	-
Esgoto a céu aberto										
Existe	481	347	276	71	134	1 735	1 246	998	248	489
Não existe	1 425	1 372	1 337	35	53	4 863	4 657	4 544	113	206
Sem declaração	-	-	-	-	-	-	-	-	-	-
Lixo acumulado nos logradouros										
Existe	107	81	71	10	26	418	308	268	40	110
Não existe	1 799	1 638	1 542	96	161	6 180	5 595	5 274	321	585
Sem declaração	-	-	-	-	-	-	-	-	-	-
Teixeira	**2 837**	**2 526**	**1 199**	**1 327**	**311**	**9 572**	**8 508**	**4 069**	**4 439**	**1 064**
Identificação do logradouro										
Existe	988	870	396	474	118	3 265	2 858	1 334	1 524	407
Não existe	1 849	1 656	803	853	193	6 307	5 650	2 735	2 915	657
Sem declaração	-	-	-	-	-	-	-	-	-	-
Iluminação pública										
Existe	2 339	2 209	958	1 251	130	7 892	7 423	3 255	4 168	469
Não existe	498	317	241	76	181	1 680	1 085	814	271	595
Sem declaração	-	-	-	-	-	-	-	-	-	-
Pavimentação										
Existe	1 896	1 820	843	977	76	6 316	6 076	2 838	3 238	240
Não existe	941	706	356	350	235	3 256	2 432	1 231	1 201	824
Sem declaração	-	-	-	-	-	-	-	-	-	-
Calçada										
Existe	2 225	2 115	965	1 150	110	7 478	7 098	3 274	3 824	380
Não existe	612	411	234	177	201	2 094	1 410	795	615	684
Sem declaração	-	-	-	-	-	-	-	-	-	-
Meio-fio / guia										
Existe	2 060	1 966	937	1 029	94	6 865	6 563	3 170	3 393	302
Não existe	777	560	262	298	217	2 707	1 945	899	1 046	762
Sem declaração	-	-	-	-	-	-	-	-	-	-
Bueiro / boca de lobo										
Existe	25	21	21	-	4	83	68	68	-	15
Não existe	2 812	2 505	1 178	1 327	307	9 489	8 440	4 001	4 439	1 049
Sem declaração	-	-	-	-	-	-	-	-	-	-
Rampa para cadeirante										
Existe	1	1	-	1	-	4	4	-	4	-
Não existe	2 836	2 525	1 199	1 326	311	9 568	8 504	4 069	4 435	1 064
Sem declaração	-	-	-	-	-	-	-	-	-	-
Arborização										
Existe	2 522	2 291	1 142	1 149	231	8 510	7 713	3 890	3 823	797
Não existe	315	235	57	178	80	1 062	795	179	616	267
Sem declaração	-	-	-	-	-	-	-	-	-	-
Esgoto a céu aberto										
Existe	749	533	341	192	216	2 564	1 834	1 154	680	730
Não existe	2 088	1 993	858	1 135	95	7 008	6 674	2 915	3 759	334
Sem declaração	-	-	-	-	-	-	-	-	-	-
Lixo acumulado nos logradouros										
Existe	219	126	52	74	93	727	408	177	231	319
Não existe	2 618	2 400	1 147	1 253	218	8 845	8 100	3 892	4 208	745
Sem declaração	-	-	-	-	-	-	-	-	-	-
Tenório	**478**	**462**	**424**	**38**	**16**	**1 672**	**1 616**	**1 486**	**130**	**56**
Identificação do logradouro										
Existe	351	343	310	33	8	1 233	1 204	1 085	119	29
Não existe	121	113	108	5	8	409	382	371	11	27

ANUÁRIO ESTATÍSTICO DO ESTADO DA PARAÍBA - 2011

II - Características Demográficas e Sociais

2.1 - Demografia

2.1.2 - Domicílios

2.1.2.2 - Características dos Domicílios e Entorno

Tabela 04 - Domicílios particulares permanentes e moradores em domicílios particulares permanentes, por destino do lixo, segundo as características do entorno nos municípios - Paraíba - 2010

Características do entorno e municípios	Domicílios particulares permanentes					Moradores em domicílios particulares permanentes				
	Total	Destino do lixo				Total	Destino do lixo			
		Coletado			Outro		Coletado			Outro
		Total	Diretamente por serviço de limpeza	Em caçamba de serviço de limpeza			Total	Diretamente por serviço de limpeza	Em caçamba de serviço de limpeza	
Sem declaração	6	6	6	-	-	30	30	30	-	-
Iluminação pública										
Existe	450	436	398	38	14	1 558	1 509	1 379	130	49
Não existe	22	20	20	-	2	84	77	77	-	7
Sem declaração	6	6	6	-	-	30	30	30	-	-
Pavimentação										
Existe	443	431	393	38	12	1 542	1 499	1 369	130	43
Não existe	29	25	25	-	4	100	87	87	-	13
Sem declaração	6	6	6	-	-	30	30	30	-	-
Calçada										
Existe	324	322	291	31	2	1 140	1 128	1 025	103	12
Não existe	148	134	127	7	14	502	458	431	27	44
Sem declaração	6	6	6	-	-	30	30	30	-	-
Meio-fio / guia										
Existe	451	439	401	38	12	1 571	1 528	1 398	130	43
Não existe	21	17	17	-	4	71	58	58	-	13
Sem declaração	6	6	6	-	-	30	30	30	-	-
Bueiro / boca de lobo										
Existe	-	-	-	-	-	-	-	-	-	-
Não existe	472	456	418	38	16	1 642	1 586	1 456	130	56
Sem declaração	6	6	6	-	-	30	30	30	-	-
Rampa para cadeirante										
Existe	-	-	-	-	-	-	-	-	-	-
Não existe	472	456	418	38	16	1 642	1 586	1 456	130	56
Sem declaração	6	6	6	-	-	30	30	30	-	-
Arborização										
Existe	459	445	407	38	14	1 600	1 551	1 421	130	49
Não existe	13	11	11	-	2	42	35	35	-	7
Sem declaração	6	6	6	-	-	30	30	30	-	-
Esgoto a céu aberto										
Existe	148	136	132	4	12	536	495	482	13	41
Não existe	324	320	286	34	4	1 106	1 091	974	117	15
Sem declaração	6	6	6	-	-	30	30	30	-	-
Lixo acumulado nos logradouros										
Existe	1	1	1	-	-	3	3	3	-	-
Não existe	471	455	417	38	16	1 639	1 583	1 453	130	56
Sem declaração	6	6	6	-	-	30	30	30	-	-
Triunfo	**1 245**	**1 164**	**302**	**862**	**81**	**4 298**	**3 983**	**1 028**	**2 955**	**315**
Identificação do logradouro										
Existe	375	372	89	283	3	1 268	1 256	317	939	12
Não existe	870	792	213	579	78	3 030	2 727	711	2 016	303
Sem declaração	-	-	-	-	-	-	-	-	-	-
Iluminação pública										
Existe	1 188	1 118	298	820	70	4 094	3 818	1 021	2 797	276
Não existe	57	46	4	42	11	204	165	7	158	39
Sem declaração	-	-	-	-	-	-	-	-	-	-
Pavimentação										
Existe	624	612	157	455	12	2 080	2 044	535	1 509	36
Não existe	621	552	145	407	69	2 218	1 939	493	1 446	279
Sem declaração	-	-	-	-	-	-	-	-	-	-
Calçada										
Existe	818	798	157	641	20	2 730	2 669	531	2 138	61
Não existe	427	366	145	221	61	1 568	1 314	497	817	254
Sem declaração	-	-	-	-	-	-	-	-	-	-
Meio-fio / guia										
Existe	605	599	176	423	6	2 004	1 994	590	1 404	10
Não existe	640	565	126	439	75	2 294	1 989	438	1 551	305
Sem declaração	-	-	-	-	-	-	-	-	-	-
Bueiro / boca de lobo										
Existe	4	4	1	3	-	14	14	3	11	-

ANUÁRIO ESTATÍSTICO DO ESTADO DA PARAÍBA - 2011

II - Características Demográficas e Sociais

2.1 - Demografia

2.1.2 - Domicílios

2.1.2.2 - Características dos Domicílios e Entorno

Tabela 04 - Domicílios particulares permanentes e moradores em domicílios particulares permanentes, por destino do lixo, segundo as características do entorno nos municípios - Paraíba - 2010

Características do entorno e municípios	Domicílios particulares permanentes					Moradores em domicílios particulares permanentes				
	Total	Destino do lixo				Total	Destino do lixo			
		Coletado			Outro		Coletado			Outro
		Total	Diretamente por serviço de limpeza	Em caçamba de serviço de limpeza			Total	Diretamente por serviço de limpeza	Em caçamba de serviço de limpeza	
Não existe	1 241	1 160	301	859	81	4 284	3 969	1 025	2 944	315
Sem declaração	-	-	-	-	-	-	-	-	-	-
Rampa para cadeirante										
Existe	14	14	-	14	-	48	48	-	48	-
Não existe	1 231	1 150	302	848	81	4 250	3 935	1 028	2 907	315
Sem declaração	-	-	-	-	-	-	-	-	-	-
Arborização										
Existe	1 228	1 150	300	850	78	4 227	3 928	1 025	2 903	299
Não existe	17	14	2	12	3	71	55	3	52	16
Sem declaração	-	-	-	-	-	-	-	-	-	-
Esgoto a céu aberto										
Existe	206	177	12	165	29	754	634	43	591	120
Não existe	1 039	987	290	697	52	3 544	3 349	985	2 364	195
Sem declaração	-	-	-	-	-	-	-	-	-	-
Lixo acumulado nos logradouros										
Existe	68	57	-	57	11	274	214	-	214	60
Não existe	1 177	1 107	302	805	70	4 024	3 769	1 028	2 741	255
Sem declaração	-	-	-	-	-	-	-	-	-	-
Uiraúna	**3 024**	**2 944**	**2 939**	**5**	**80**	**10 289**	**10 029**	**10 015**	**14**	**260**
Identificação do logradouro										
Existe	878	868	866	2	10	2 932	2 902	2 897	5	30
Não existe	2 145	2 075	2 072	3	70	7 356	7 126	7 117	9	230
Sem declaração	1	1	1	-	-	1	1	1	-	-
Iluminação pública										
Existe	2 930	2 860	2 857	3	70	9 991	9 759	9 752	7	232
Não existe	93	83	81	2	10	297	269	262	7	28
Sem declaração	1	1	1	-	-	1	1	1	-	-
Pavimentação										
Existe	1 792	1 782	1 779	3	10	5 916	5 890	5 883	7	26
Não existe	1 231	1 161	1 159	2	70	4 372	4 138	4 131	7	234
Sem declaração	1	1	1	-	-	1	1	1	-	-
Calçada										
Existe	2 742	2 675	2 672	3	67	9 281	9 066	9 059	7	215
Não existe	281	268	266	2	13	1 007	962	955	7	45
Sem declaração	1	1	1	-	-	1	1	1	-	-
Meio-fio / guia										
Existe	1 747	1 737	1 734	3	10	5 768	5 742	5 735	7	26
Não existe	1 276	1 206	1 204	2	70	4 520	4 286	4 279	7	234
Sem declaração	1	1	1	-	-	1	1	1	-	-
Bueiro / boca de lobo										
Existe	144	141	140	1	3	473	466	464	2	7
Não existe	2 879	2 802	2 798	4	77	9 815	9 562	9 550	12	253
Sem declaração	1	1	1	-	-	1	1	1	-	-
Rampa para cadeirante										
Existe	13	13	13	-	-	46	46	46	-	-
Não existe	3 010	2 930	2 925	5	80	10 242	9 982	9 968	14	260
Sem declaração	1	1	1	-	-	1	1	1	-	-
Arborização										
Existe	2 908	2 836	2 833	3	72	9 906	9 670	9 663	7	236
Não existe	115	107	105	2	8	382	358	351	7	24
Sem declaração	1	1	1	-	-	1	1	1	-	-
Esgoto a céu aberto										
Existe	141	133	133	-	8	475	449	449	-	26
Não existe	2 882	2 810	2 805	5	72	9 813	9 579	9 565	14	234
Sem declaração	1	1	1	-	-	1	1	1	-	-
Lixo acumulado nos logradouros										
Existe	219	211	211	-	8	733	708	708	-	25
Não existe	2 804	2 732	2 727	5	72	9 555	9 320	9 306	14	235
Sem declaração	1	1	1	-	-	1	1	1	-	-
Umbuzeiro	**1 189**	**1 032**	**803**	**229**	**157**	**3 978**	**3 433**	**2 641**	**792**	**545**

ANUÁRIO ESTATÍSTICO DO ESTADO DA PARAÍBA - 2011

II - Características Demográficas e Sociais

2.1 - Demografia

2.1.2 - Domicílios

2.1.2.2 - Características dos Domicílios e Entorno

Tabela 04 - Domicílios particulares permanentes e moradores em domicílios particulares permanentes, por destino do lixo, segundo as características do entorno nos municípios - Paraíba - 2010

Características do entorno e municípios	Domicílios particulares permanentes					Moradores em domicílios particulares permanentes				
	Total	Destino do lixo				Total	Destino do lixo			
		Coletado			Outro		Coletado			Outro
		Total	Diretamente por serviço de limpeza	Em caçamba de serviço de limpeza			Total	Diretamente por serviço de limpeza	Em caçamba de serviço de limpeza	
Identificação do logradouro										
Existe	618	589	490	99	29	2 053	1 932	1 619	313	121
Não existe	540	413	283	130	127	1 797	1 383	904	479	414
Sem declaração	31	30	30	-	1	128	118	118	-	10
Iluminação pública										
Existe	1 135	983	765	218	152	3 760	3 241	2 495	746	519
Não existe	23	19	8	11	4	90	74	28	46	16
Sem declaração	31	30	30	-	1	128	118	118	-	10
Pavimentação										
Existe	859	769	609	160	90	2 827	2 514	1 992	522	313
Não existe	299	233	164	69	66	1 023	801	531	270	222
Sem declaração	31	30	30	-	1	128	118	118	-	10
Calçada										
Existe	485	452	416	36	33	1 585	1 461	1 338	123	124
Não existe	673	550	357	193	123	2 265	1 854	1 185	669	411
Sem declaração	31	30	30	-	1	128	118	118	-	10
Meio-fio / guia										
Existe	849	764	603	161	85	2 789	2 490	1 966	524	299
Não existe	309	238	170	68	71	1 061	825	557	268	236
Sem declaração	31	30	30	-	1	128	118	118	-	10
Bueiro / boca de lobo										
Existe	118	117	108	9	1	363	361	327	34	2
Não existe	1 040	885	665	220	155	3 487	2 954	2 196	758	533
Sem declaração	31	30	30	-	1	128	118	118	-	10
Rampa para cadeirante										
Existe	41	41	33	8	-	123	123	94	29	-
Não existe	1 117	961	740	221	156	3 727	3 192	2 429	763	535
Sem declaração	31	30	30	-	1	128	118	118	-	10
Arborização										
Existe	792	692	538	154	100	2 654	2 312	1 769	543	342
Não existe	366	310	235	75	56	1 196	1 003	754	249	193
Sem declaração	31	30	30	-	1	128	118	118	-	10
Esgoto a céu aberto										
Existe	253	214	170	44	39	864	717	565	152	147
Não existe	905	788	603	185	117	2 986	2 598	1 958	640	388
Sem declaração	31	30	30	-	1	128	118	118	-	10
Lixo acumulado nos logradouros										
Existe	74	60	37	23	14	228	179	113	66	49
Não existe	1 084	942	736	206	142	3 622	3 136	2 410	726	486
Sem declaração	31	30	30	-	1	128	118	118	-	10
Várzea	**590**	**588**	**563**	**25**	**2**	**1 835**	**1 830**	**1 773**	**57**	**5**
Identificação do logradouro										
Existe	273	273	267	6	-	840	840	830	10	-
Não existe	317	315	296	19	2	995	990	943	47	5
Sem declaração	-	-	-	-	-	-	-	-	-	-
Iluminação pública										
Existe	561	559	535	24	2	1 749	1 744	1 690	54	5
Não existe	29	29	28	1	-	86	86	83	3	-
Sem declaração	-	-	-	-	-	-	-	-	-	-
Pavimentação										
Existe	527	527	507	20	-	1 625	1 625	1 579	46	-
Não existe	63	61	56	5	2	210	205	194	11	5
Sem declaração	-	-	-	-	-	-	-	-	-	-
Calçada										
Existe	468	468	448	20	-	1 428	1 428	1 382	46	-
Não existe	122	120	115	5	2	407	402	391	11	5
Sem declaração	-	-	-	-	-	-	-	-	-	-
Meio-fio / guia										
Existe	552	552	531	21	-	1 721	1 721	1 674	47	-
Não existe	38	36	32	4	2	114	109	99	10	5

ANUÁRIO ESTATÍSTICO DO ESTADO DA PARAÍBA - 2011 IDEME

II - Características Demográficas e Sociais

2.1 - Demografia

2.1.2 - Domicílios

2.1.2.2 - Características dos Domicílios e Entorno

Tabela 04 - Domicílios particulares permanentes e moradores em domicílios particulares permanentes, por destino do lixo, segundo as características do entorno nos municípios - Paraíba - 2010

Características do entorno e municípios	Domicílios particulares permanentes					Moradores em domicílios particulares permanentes				
	Total	Destino do lixo				Total	Destino do lixo			
		Coletado			Outro		Coletado			Outro
		Total	Diretamente por serviço de limpeza	Em caçamba de serviço de limpeza			Total	Diretamente por serviço de limpeza	Em caçamba de serviço de limpeza	
Sem declaração	-	-	-	-	-	-	-	-	-	-
Bueiro / boca de lobo										
Existe	12	12	12	-	-	42	42	42	-	-
Não existe	578	576	551	25	2	1 793	1 788	1 731	57	5
Sem declaração	-	-	-	-	-	-	-	-	-	-
Rampa para cadeirante										
Existe	-	-	-	-	-	-	-	-	-	-
Não existe	590	588	563	25	2	1 835	1 830	1 773	57	5
Sem declaração	-	-	-	-	-	-	-	-	-	-
Arborização										
Existe	571	569	545	24	2	1 778	1 773	1 717	56	5
Não existe	19	19	18	1	-	57	57	56	1	-
Sem declaração	-	-	-	-	-	-	-	-	-	-
Esgoto a céu aberto										
Existe	2	2	2	-	-	4	4	4	-	-
Não existe	588	586	561	25	2	1 831	1 826	1 769	57	5
Sem declaração	-	-	-	-	-	-	-	-	-	-
Lixo acumulado nos logradouros										
Existe	-	-	-	-	-	-	-	-	-	-
Não existe	590	588	563	25	2	1 835	1 830	1 773	57	5
Sem declaração	-	-	-	-	-	-	-	-	-	-
Vieirópolis	**282**	**281**	**-**	**281**	**1**	**996**	**994**	**-**	**994**	**2**
Identificação do logradouro										
Existe	216	216	-	216	-	751	751	-	751	-
Não existe	66	65	-	65	1	245	243	-	243	2
Sem declaração	-	-	-	-	-	-	-	-	-	-
Iluminação pública										
Existe	253	252	-	252	1	896	894	-	894	2
Não existe	29	29	-	29	-	100	100	-	100	-
Sem declaração	-	-	-	-	-	-	-	-	-	-
Pavimentação										
Existe	238	238	-	238	-	840	840	-	840	-
Não existe	44	43	-	43	1	156	154	-	154	2
Sem declaração	-	-	-	-	-	-	-	-	-	-
Calçada										
Existe	217	217	-	217	-	755	755	-	755	-
Não existe	65	64	-	64	1	241	239	-	239	2
Sem declaração	-	-	-	-	-	-	-	-	-	-
Meio-fio / guia										
Existe	250	250	-	250	-	882	882	-	882	-
Não existe	32	31	-	31	1	114	112	-	112	2
Sem declaração	-	-	-	-	-	-	-	-	-	-
Bueiro / boca de lobo										
Existe	36	36	-	36	-	128	128	-	128	-
Não existe	246	245	-	245	1	868	866	-	866	2
Sem declaração	-	-	-	-	-	-	-	-	-	-
Rampa para cadeirante										
Existe	-	-	-	-	-	-	-	-	-	-
Não existe	282	281	-	281	1	996	994	-	994	2
Sem declaração	-	-	-	-	-	-	-	-	-	-
Arborização										
Existe	268	267	-	267	1	943	941	-	941	2
Não existe	14	14	-	14	-	53	53	-	53	-
Sem declaração	-	-	-	-	-	-	-	-	-	-
Esgoto a céu aberto										
Existe	119	118	-	118	1	416	414	-	414	2
Não existe	163	163	-	163	-	580	580	-	580	-
Sem declaração	-	-	-	-	-	-	-	-	-	-
Lixo acumulado nos logradouros										
Existe	60	59	-	59	1	216	214	-	214	2

ANUÁRIO ESTATÍSTICO DO ESTADO DA PARAÍBA - 2011

II - Características Demográficas e Sociais

2.1 - Demografia

2.1.2 - Domicílios

2.1.2.2 - Características dos Domicílios e Entorno

Tabela 04 - Domicílios particulares permanentes e moradores em domicílios particulares permanentes, por destino do lixo, segundo as características do entorno nos municípios - Paraíba - 2010

Características do entorno e municípios	Domicílios particulares permanentes					Moradores em domicílios particulares permanentes				
	Total	Destino do lixo				Total	Destino do lixo			
		Coletado			Outro		Coletado			Outro
		Total	Diretamente por serviço de limpeza	Em caçamba de serviço de limpeza			Total	Diretamente por serviço de limpeza	Em caçamba de serviço de limpeza	
Não existe	222	222	-	222	-	780	780	-	780	-
Sem declaração	-	-	-	-	-	-	-	-	-	-
Vista Serrana	**425**	**415**	**391**	**24**	**10**	**1 572**	**1 526**	**1 445**	**81**	**46**
Identificação do logradouro										
Existe	274	269	245	24	5	996	974	893	81	22
Não existe	151	146	146	-	5	576	552	552	-	24
Sem declaração	-	-	-	-	-	-	-	-	-	-
Iluminação pública										
Existe	401	391	367	24	10	1 486	1 440	1 359	81	46
Não existe	24	24	24	-	-	86	86	86	-	-
Sem declaração	-	-	-	-	-	-	-	-	-	-
Pavimentação										
Existe	307	302	278	24	5	1 110	1 089	1 008	81	21
Não existe	118	113	113	-	5	462	437	437	-	25
Sem declaração	-	-	-	-	-	-	-	-	-	-
Calçada										
Existe	322	317	293	24	5	1 153	1 132	1 051	81	21
Não existe	103	98	98	-	5	419	394	394	-	25
Sem declaração	-	-	-	-	-	-	-	-	-	-
Meio-fio / guia										
Existe	313	308	284	24	5	1 125	1 104	1 023	81	21
Não existe	112	107	107	-	5	447	422	422	-	25
Sem declaração	-	-	-	-	-	-	-	-	-	-
Bueiro / boca de lobo										
Existe	10	10	10	-	-	27	27	27	-	-
Não existe	415	405	381	24	10	1 545	1 499	1 418	81	46
Sem declaração	-	-	-	-	-	-	-	-	-	-
Rampa para cadeirante										
Existe	12	12	12	-	-	50	50	50	-	-
Não existe	413	403	379	24	10	1 522	1 476	1 395	81	46
Sem declaração	-	-	-	-	-	-	-	-	-	-
Arborização										
Existe	382	375	351	24	7	1 408	1 376	1 295	81	32
Não existe	43	40	40	-	3	164	150	150	-	14
Sem declaração	-	-	-	-	-	-	-	-	-	-
Esgoto a céu aberto										
Existe	231	228	214	14	3	852	833	788	45	19
Não existe	194	187	177	10	7	720	693	657	36	27
Sem declaração	-	-	-	-	-	-	-	-	-	-
Lixo acumulado nos logradouros										
Existe	37	36	36	-	1	158	151	151	-	7
Não existe	388	379	355	24	9	1 414	1 375	1 294	81	39
Sem declaração	-	-	-	-	-	-	-	-	-	-
Zabelê	**488**	**485**	**441**	**44**	**3**	**1 469**	**1 461**	**1 302**	**159**	**8**
Identificação do logradouro										
Existe	387	386	346	40	1	1 134	1 132	992	140	2
Não existe	101	99	95	4	2	335	329	310	19	6
Sem declaração	-	-	-	-	-	-	-	-	-	-
Iluminação pública										
Existe	480	477	435	42	3	1 444	1 436	1 285	151	8
Não existe	8	8	6	2	-	25	25	17	8	-
Sem declaração	-	-	-	-	-	-	-	-	-	-
Pavimentação										
Existe	318	318	308	10	-	918	918	888	30	-
Não existe	170	167	133	34	3	551	543	414	129	8
Sem declaração	-	-	-	-	-	-	-	-	-	-
Calçada										
Existe	322	322	313	9	-	921	921	895	26	-
Não existe	166	163	128	35	3	548	540	407	133	8
Sem declaração	-	-	-	-	-	-	-	-	-	-

ANUÁRIO ESTATÍSTICO DO ESTADO DA PARAÍBA - 2011

II - Características Demográficas e Sociais

2.1 - Demografia

2.1.2 - Domicílios

2.1.2.2 - Características dos Domicílios e Entorno

Tabela 04 - Domicílios particulares permanentes e moradores em domicílios particulares permanentes, por destino do lixo, segundo as características do entorno nos municípios - Paraíba - 2010

Características do entorno e municípios	Domicílios particulares permanentes					Moradores em domicílios particulares permanentes				
	Total	Destino do lixo				Total	Destino do lixo			
		Coletado			Outro		Coletado			Outro
		Total	Diretamente por serviço de limpeza	Em caçamba de serviço de limpeza			Total	Diretamente por serviço de limpeza	Em caçamba de serviço de limpeza	
Meio-fio / guia										
Existe	318	318	308	10	-	920	920	890	30	-
Não existe	170	167	133	34	3	549	541	412	129	8
Sem declaração	-	-	-	-	-	-	-	-	-	-
Bueiro / boca de lobo										
Existe	-	-	-	-	-	-	-	-	-	-
Não existe	488	485	441	44	3	1 469	1 461	1 302	159	8
Sem declaração	-	-	-	-	-	-	-	-	-	-
Rampa para cadeirante										
Existe	-	-	-	-	-	-	-	-	-	-
Não existe	488	485	441	44	3	1 469	1 461	1 302	159	8
Sem declaração	-	-	-	-	-	-	-	-	-	-
Arborização										
Existe	465	462	425	37	3	1 397	1 389	1 256	133	8
Não existe	23	23	16	7	-	72	72	46	26	-
Sem declaração	-	-	-	-	-	-	-	-	-	-
Esgoto a céu aberto										
Existe	29	29	18	11	-	99	99	53	46	-
Não existe	459	456	423	33	3	1 370	1 362	1 249	113	8
Sem declaração	-	-	-	-	-	-	-	-	-	-
Lixo acumulado nos logradouros										
Existe	16	16	16	-	-	48	48	48	-	-
Não existe	472	469	425	44	3	1 421	1 413	1 254	159	8
Sem declaração	-	-	-	-	-	-	-	-	-	-

Fonte: IBGE, Resultados do Universo do Censo Demográfico 2010.

Nota: Não constam do universo da pesquisa as áreas sem ordenamento urbano regular, nas quais não foi possível identificar face de quadra.

(1) Domicílios em quadras-face onde foi possível fazer a associação das características do entorno.

ANUÁRIO ESTATÍSTICO DO ESTADO DA PARAÍBA - 2011

II - Características Demográficas e Sociais

2.1 - Demografia

2.1.2 - Domicílios

2.1.2.2 - Características dos Domicílios e Entorno

Tabela 05 - Domicílios particulares permanentes e moradores em domicílios particulares permanentes, por adequação da moradia, segundo as características do entorno nos municípios - Paraíba - 2010

Características do entorno e municípios	Domicílios particulares permanentes				Moradores em domicílios particulares permanentes			
	Total	Adequada (1)	Semi-adequada (2)	Inadequada (3)	Total	Adequada (1)	Semi-adequada (2)	Inadequada (3)
Total (4)	**824 144**	**478 282**	**339 309**	**6 553**	**2 806 125**	**1 609 205**	**1 173 961**	**22 959**
Água Branca	**1 207**	**574**	**632**	**1**	**4 059**	**1 846**	**2 206**	**7**
Identificação do logradouro								
Existe	679	238	441	-	2 301	753	1 548	-
Não existe	528	336	191	1	1 758	1 093	658	7
Sem declaração	-	-	-	-	-	-	-	-
Iluminação pública								
Existe	1 158	566	592	-	3 881	1 822	2 059	-
Não existe	49	8	40	1	178	24	147	7
Sem declaração	-	-	-	-	-	-	-	-
Pavimentação								
Existe	1 091	558	533	-	3 624	1 795	1 829	-
Não existe	116	16	99	1	435	51	377	7
Sem declaração	-	-	-	-	-	-	-	-
Calçada								
Existe	1 140	558	581	1	3 819	1 793	2 019	7
Não existe	67	16	51	-	240	53	187	-
Sem declaração	-	-	-	-	-	-	-	-
Meio-fio / guia								
Existe	1 099	560	539	-	3 658	1 801	1 857	-
Não existe	108	14	93	1	401	45	349	7
Sem declaração	-	-	-	-	-	-	-	-
Bueiro / boca de lobo								
Existe	6	3	3	-	20	10	10	-
Não existe	1 201	571	629	1	4 039	1 836	2 196	7
Sem declaração	-	-	-	-	-	-	-	-
Rampa para cadeirante								
Existe	17	15	2	-	40	37	3	-
Não existe	1 190	559	630	1	4 019	1 809	2 203	7
Sem declaração	-	-	-	-	-	-	-	-
Arborização								
Existe	1 109	526	583	-	3 723	1 703	2 020	-
Não existe	98	48	49	1	336	143	186	7
Sem declaração	-	-	-	-	-	-	-	-
Esgoto a céu aberto								
Existe	52	1	51	-	197	4	193	-
Não existe	1 155	573	581	1	3 862	1 842	2 013	7
Sem declaração	-	-	-	-	-	-	-	-
Lixo acumulado nos logradouros								
Existe	-	-	-	-	-	-	-	-
Não existe	1 207	574	632	1	4 059	1 846	2 206	7
Sem declaração	-	-	-	-	-	-	-	-
Aguiar	**863**	**288**	**570**	**5**	**2 699**	**850**	**1 836**	**13**
Identificação do logradouro								
Existe	315	181	130	4	914	531	374	9
Não existe	548	107	440	1	1 785	319	1 462	4
Sem declaração	-	-	-	-	-	-	-	-
Iluminação pública								
Existe	824	281	539	4	2 569	830	1 730	9
Não existe	39	7	31	1	130	20	106	4
Sem declaração	-	-	-	-	-	-	-	-
Pavimentação								
Existe	619	279	340	-	1 883	823	1 060	-
Não existe	244	9	230	5	816	27	776	13
Sem declaração	-	-	-	-	-	-	-	-
Calçada								

ANUÁRIO ESTATÍSTICO DO ESTADO DA PARAÍBA - 2011

II - Características Demográficas e Sociais

2.1 - Demografia

2.1.2 - Domicílios

2.1.2.2 - Características dos Domicílios e Entorno

Tabela 05 - Domicílios particulares permanentes e moradores em domicílios particulares permanentes, por adequação da moradia, segundo as características do entorno nos municípios - Paraíba - 2010

Características do entorno e municípios	Domicílios particulares permanentes				Moradores em domicílios particulares permanentes			
	Total	Adequada (1)	Semi-adequada (2)	Inadequada (3)	Total	Adequada (1)	Semi-adequada (2)	Inadequada (3)
Existe	673	254	418	1	2 071	747	1 322	2
Não existe	190	34	152	4	628	103	514	11
Sem declaração	-	-	-	-	-	-	-	-
Meio-fio / guia								
Existe	595	274	321	-	1 784	802	982	-
Não existe	268	14	249	5	915	48	854	13
Sem declaração	-	-	-	-	-	-	-	-
Bueiro / boca de lobo								
Existe	6	5	1	-	20	17	3	-
Não existe	857	283	569	5	2 679	833	1 833	13
Sem declaração	-	-	-	-	-	-	-	-
Rampa para cadeirante								
Existe	10	4	6	-	36	14	22	-
Não existe	853	284	564	5	2 663	836	1 814	13
Sem declaração	-	-	-	-	-	-	-	-
Arborização								
Existe	819	265	549	5	2 555	780	1 762	13
Não existe	44	23	21	-	144	70	74	-
Sem declaração	-	-	-	-	-	-	-	-
Esgoto a céu aberto								
Existe	22	1	20	1	77	1	72	4
Não existe	841	287	550	4	2 622	849	1 764	9
Sem declaração	-	-	-	-	-	-	-	-
Lixo acumulado nos logradouros								
Existe	17	1	15	1	63	2	57	4
Não existe	846	287	555	4	2 636	848	1 779	9
Sem declaração	-	-	-	-	-	-	-	-
Alagoa Grande	**5 137**	**3 618**	**1 467**	**52**	**17 520**	**12 162**	**5 140**	**218**
Identificação do logradouro								
Existe	2 380	1 777	596	7	7 918	5 897	1 996	25
Não existe	2 757	1 841	871	45	9 602	6 265	3 144	193
Sem declaração	-	-	-	-	-	-	-	-
Iluminação pública								
Existe	5 075	3 585	1 445	45	17 281	12 040	5 054	187
Não existe	62	33	22	7	239	122	86	31
Sem declaração	-	-	-	-	-	-	-	-
Pavimentação								
Existe	4 634	3 453	1 165	16	15 542	11 544	3 929	69
Não existe	503	165	302	36	1 978	618	1 211	149
Sem declaração	-	-	-	-	-	-	-	-
Calçada								
Existe	4 201	3 073	1 112	16	14 040	10 194	3 777	69
Não existe	936	545	355	36	3 480	1 968	1 363	149
Sem declaração	-	-	-	-	-	-	-	-
Meio-fio / guia								
Existe	4 589	3 389	1 187	13	15 407	11 306	4 043	58
Não existe	548	229	280	39	2 113	856	1 097	160
Sem declaração	-	-	-	-	-	-	-	-
Bueiro / boca de lobo								
Existe	1 076	483	580	13	3 642	1 601	1 983	58
Não existe	4 061	3 135	887	39	13 878	10 561	3 157	160
Sem declaração	-	-	-	-	-	-	-	-
Rampa para cadeirante								
Existe	11	2	9	-	41	6	35	-
Não existe	5 126	3 616	1 458	52	17 479	12 156	5 105	218
Sem declaração	-	-	-	-	-	-	-	-

ANUÁRIO ESTATÍSTICO DO ESTADO DA PARAÍBA - 2011 IDEME

II - Características Demográficas e Sociais

2.1 - Demografia

2.1.2 - Domicílios

2.1.2.2 - Características dos Domicílios e Entorno

Tabela 05 - Domicílios particulares permanentes e moradores em domicílios particulares permanentes, por adequação da moradia, segundo as características do entorno nos municípios - Paraíba - 2010

Características do entorno e municípios	Domicílios particulares permanentes				Moradores em domicílios particulares permanentes			
	Total	Adequada (1)	Semi-adequada (2)	Inadequada (3)	Total	Adequada (1)	Semi-adequada (2)	Inadequada (3)
Arborização								
Existe	4 389	3 191	1 178	20	14 945	10 760	4 095	90
Não existe	748	427	289	32	2 575	1 402	1 045	128
Sem declaração	-	-	-	-	-	-	-	-
Esgoto a céu aberto								
Existe	962	354	577	31	3 590	1 300	2 159	131
Não existe	4 175	3 264	890	21	13 930	10 862	2 981	87
Sem declaração	-	-	-	-	-	-	-	-
Lixo acumulado nos logradouros								
Existe	80	15	65	-	319	48	271	-
Não existe	5 057	3 603	1 402	52	17 201	12 114	4 869	218
Sem declaração	-	-	-	-	-	-	-	-
Alagoa Nova	**2 833**	**1 541**	**1 282**	**10**	**9 794**	**5 228**	**4 511**	**55**
Identificação do logradouro								
Existe	2 476	1 357	1 114	5	8 521	4 600	3 890	31
Não existe	356	184	167	5	1 267	628	615	24
Sem declaração	1	-	1	-	6	-	6	-
Iluminação pública								
Existe	2 782	1 535	1 241	6	9 575	5 214	4 334	27
Não existe	50	6	40	4	213	14	171	28
Sem declaração	1	-	1	-	6	-	6	-
Pavimentação								
Existe	2 350	1 430	916	4	8 034	4 841	3 169	24
Não existe	482	111	365	6	1 754	387	1 336	31
Sem declaração	1	-	1	-	6	-	6	-
Calçada								
Existe	2 179	1 327	850	2	7 377	4 451	2 922	4
Não existe	653	214	431	8	2 411	777	1 583	51
Sem declaração	1	-	1	-	6	-	6	-
Meio-fio / guia								
Existe	2 358	1 444	910	4	8 054	4 887	3 143	24
Não existe	474	97	371	6	1 734	341	1 362	31
Sem declaração	1	-	1	-	6	-	6	-
Bueiro / boca de lobo								
Existe	638	358	280	-	2 171	1 228	943	-
Não existe	2 194	1 183	1 001	10	7 617	4 000	3 562	55
Sem declaração	1	-	1	-	6	-	6	-
Rampa para cadeirante								
Existe	-	-	-	-	-	-	-	-
Não existe	2 832	1 541	1 281	10	9 788	5 228	4 505	55
Sem declaração	1	-	1	-	6	-	6	-
Arborização								
Existe	1 917	957	953	7	6 530	3 182	3 313	35
Não existe	915	584	328	3	3 258	2 046	1 192	20
Sem declaração	1	-	1	-	6	-	6	-
Esgoto a céu aberto								
Existe	748	292	450	6	2 732	1 010	1 691	31
Não existe	2 084	1 249	831	4	7 056	4 218	2 814	24
Sem declaração	1	-	1	-	6	-	6	-
Lixo acumulado nos logradouros								
Existe	40	10	29	1	168	46	119	3
Não existe	2 792	1 531	1 252	9	9 620	5 182	4 386	52
Sem declaração	1	-	1	-	6	-	6	-
Alagoinha	**2 476**	**293**	**2 172**	**11**	**8 998**	**1 156**	**7 793**	**49**
Identificação do logradouro								
Existe	466	48	418	-	1 630	195	1 435	-
Não existe	2 008	245	1 752	11	7 359	961	6 349	49

ANUÁRIO ESTATÍSTICO DO ESTADO DA PARAÍBA - 2011

II - Características Demográficas e Sociais

2.1 - Demografia

2.1.2 - Domicílios

2.1.2.2 - Características dos Domicílios e Entorno

Tabela 05 - Domicílios particulares permanentes e moradores em domicílios particulares permanentes, por adequação da moradia, segundo as características do entorno nos municípios - Paraíba - 2010

Características do entorno e municípios	Domicílios particulares permanentes				Moradores em domicílios particulares permanentes			
	Total	Adequada (1)	Semi-adequada (2)	Inadequada (3)	Total	Adequada (1)	Semi-adequada (2)	Inadequada (3)
Sem declaração	2	-	2	-	9	-	9	-
Iluminação pública								
Existe	2 441	286	2 147	8	8 860	1 122	7 699	39
Não existe	33	7	23	3	129	34	85	10
Sem declaração	2	-	2	-	9	-	9	-
Pavimentação								
Existe	1 702	186	1 515	1	6 021	711	5 305	5
Não existe	772	107	655	10	2 968	445	2 479	44
Sem declaração	2	-	2	-	9	-	9	-
Calçada								
Existe	1 475	158	1 316	1	5 141	570	4 566	5
Não existe	999	135	854	10	3 848	586	3 218	44
Sem declaração	2	-	2	-	9	-	9	-
Meio-fio / guia								
Existe	1 868	206	1 661	1	6 599	776	5 818	5
Não existe	606	87	509	10	2 390	380	1 966	44
Sem declaração	2	-	2	-	9	-	9	-
Bueiro / boca de lobo								
Existe	501	66	434	1	1 796	225	1 566	5
Não existe	1 973	227	1 736	10	7 193	931	6 218	44
Sem declaração	2	-	2	-	9	-	9	-
Rampa para cadeirante								
Existe	11	-	11	-	40	-	40	-
Não existe	2 463	293	2 159	11	8 949	1 156	7 744	49
Sem declaração	2	-	2	-	9	-	9	-
Arborização								
Existe	1 981	208	1 767	6	7 251	825	6 396	30
Não existe	493	85	403	5	1 738	331	1 388	19
Sem declaração	2	-	2	-	9	-	9	-
Esgoto a céu aberto								
Existe	1 672	260	1 402	10	6 213	1 041	5 128	44
Não existe	802	33	768	1	2 776	115	2 656	5
Sem declaração	2	-	2	-	9	-	9	-
Lixo acumulado nos logradouros								
Existe	397	59	329	9	1 571	251	1 281	39
Não existe	2 077	234	1 841	2	7 418	905	6 503	10
Sem declaração	2	-	2	-	9	-	9	-
Alcantil	**637**	**-**	**614**	**23**	**2 062**	**-**	**1 998**	**64**
Identificação do logradouro								
Existe	389	-	378	11	1 268	-	1 236	32
Não existe	241	-	229	12	772	-	740	32
Sem declaração	7	-	7	-	22	-	22	-
Iluminação pública								
Existe	603	-	584	19	1 960	-	1 909	51
Não existe	27	-	23	4	80	-	67	13
Sem declaração	7	-	7	-	22	-	22	-
Pavimentação								
Existe	282	-	281	1	941	-	940	1
Não existe	348	-	326	22	1 099	-	1 036	63
Sem declaração	7	-	7	-	22	-	22	-
Calçada								
Existe	174	-	174	-	591	-	591	-
Não existe	456	-	433	23	1 449	-	1 385	64
Sem declaração	7	-	7	-	22	-	22	-
Meio-fio / guia								
Existe	179	-	179	-	611	-	611	-
Não existe	451	-	428	23	1 429	-	1 365	64

ANUÁRIO ESTATÍSTICO DO ESTADO DA PARAÍBA - 2011

II - Características Demográficas e Sociais

2.1 - Demografia

2.1.2 - Domicílios

2.1.2.2 - Características dos Domicílios e Entorno

Tabela 05 - Domicílios particulares permanentes e moradores em domicílios particulares permanentes, por adequação da moradia, segundo as características do entorno nos municípios - Paraíba - 2010

Características do entorno e municípios	Domicílios particulares permanentes				Moradores em domicílios particulares permanentes			
	Total	Adequada (1)	Semi-adequada (2)	Inadequada (3)	Total	Adequada (1)	Semi-adequada (2)	Inadequada (3)
Sem declaração	7	-	7	-	22	-	22	-
Bueiro / boca de lobo								
Existe	-	-	-	-	-	-	-	-
Não existe	630	-	607	23	2 040	-	1 976	64
Sem declaração	7	-	7	-	22	-	22	-
Rampa para cadeirante								
Existe	-	-	-	-	-	-	-	-
Não existe	630	-	607	23	2 040	-	1 976	64
Sem declaração	7	-	7	-	22	-	22	-
Arborização								
Existe	562	-	541	21	1 840	-	1 778	62
Não existe	68	-	66	2	200	-	198	2
Sem declaração	7	-	7	-	22	-	22	-
Esgoto a céu aberto								
Existe	273	-	271	2	903	-	901	2
Não existe	357	-	336	21	1 137	-	1 075	62
Sem declaração	7	-	7	-	22	-	22	-
Lixo acumulado nos logradouros								
Existe	64	-	55	9	201	-	168	33
Não existe	566	-	552	14	1 839	-	1 808	31
Sem declaração	7	-	7	-	22	-	22	-
Algodão de Jandaíra	**353**	**82**	**263**	**8**	**1 231**	**271**	**941**	**19**
Identificação do logradouro								
Existe	81	12	66	3	274	38	231	5
Não existe	271	70	197	4	956	233	710	13
Sem declaração	1	-	-	1	1	-	-	1
Iluminação pública								
Existe	351	82	262	7	1 226	271	937	18
Não existe	1	-	1	-	4	-	4	-
Sem declaração	1	-	-	1	1	-	-	1
Pavimentação								
Existe	241	78	157	6	816	258	542	16
Não existe	111	4	106	1	414	13	399	2
Sem declaração	1	-	-	1	1	-	-	1
Calçada								
Existe	265	81	178	6	921	268	637	16
Não existe	87	1	85	1	309	3	304	2
Sem declaração	1	-	-	1	1	-	-	1
Meio-fio / guia								
Existe	241	78	157	6	816	258	542	16
Não existe	111	4	106	1	414	13	399	2
Sem declaração	1	-	-	1	1	-	-	1
Bueiro / boca de lobo								
Existe	40	18	22	-	141	64	77	-
Não existe	312	64	241	7	1 089	207	864	18
Sem declaração	1	-	-	1	1	-	-	1
Rampa para cadeirante								
Existe	-	-	-	-	-	-	-	-
Não existe	352	82	263	7	1 230	271	941	18
Sem declaração	1	-	-	1	1	-	-	1
Arborização								
Existe	352	82	263	7	1 230	271	941	18
Não existe	-	-	-	-	-	-	-	-
Sem declaração	1	-	-	1	1	-	-	1
Esgoto a céu aberto								
Existe	61	5	55	1	217	20	195	2
Não existe	291	77	208	6	1 013	251	746	16

ANUÁRIO ESTATÍSTICO DO ESTADO DA PARAÍBA - 2011

II - Características Demográficas e Sociais

2.1 - Demografia

2.1.2 - Domicílios

2.1.2.2 - Características dos Domicílios e Entorno

Tabela 05 - Domicílios particulares permanentes e moradores em domicílios particulares permanentes, por adequação da moradia, segundo as características do entorno nos municípios - Paraíba - 2010

Características do entorno e municípios	Domicílios particulares permanentes				Moradores em domicílios particulares permanentes			
	Total	Adequada (1)	Semi-adequada (2)	Inadequada (3)	Total	Adequada (1)	Semi-adequada (2)	Inadequada (3)
Sem declaração	1	-	-	1	1	-	-	1
Lixo acumulado nos logradouros								
Existe	6	1	4	1	22	5	15	2
Não existe	346	81	259	6	1 208	266	926	16
Sem declaração	1	-	-	1	1	-	-	1
Alhandra	**3 162**	**411**	**2 678**	**73**	**11 119**	**1 428**	**9 433**	**258**
Identificação do logradouro								
Existe	1 541	266	1 264	11	5 368	943	4 396	29
Não existe	1 581	139	1 390	52	5 610	468	4 954	188
Sem declaração	40	6	24	10	141	17	83	41
Iluminação pública								
Existe	3 025	396	2 590	39	10 603	1 373	9 112	118
Não existe	97	9	64	24	375	38	238	99
Sem declaração	40	6	24	10	141	17	83	41
Pavimentação								
Existe	1 445	269	1 167	9	5 027	952	4 041	34
Não existe	1 677	136	1 487	54	5 951	459	5 309	183
Sem declaração	40	6	24	10	141	17	83	41
Calçada								
Existe	165	24	141	-	509	63	446	-
Não existe	2 957	381	2 513	63	10 469	1 348	8 904	217
Sem declaração	40	6	24	10	141	17	83	41
Meio-fio / guia								
Existe	1 305	255	1 045	5	4 558	911	3 632	15
Não existe	1 817	150	1 609	58	6 420	500	5 718	202
Sem declaração	40	6	24	10	141	17	83	41
Bueiro / boca de lobo								
Existe	38	4	34	-	146	16	130	-
Não existe	3 084	401	2 620	63	10 832	1 395	9 220	217
Sem declaração	40	6	24	10	141	17	83	41
Rampa para cadeirante								
Existe	14	-	14	-	45	-	45	-
Não existe	3 108	405	2 640	63	10 933	1 411	9 305	217
Sem declaração	40	6	24	10	141	17	83	41
Arborização								
Existe	1 178	214	920	44	4 168	736	3 272	160
Não existe	1 944	191	1 734	19	6 810	675	6 078	57
Sem declaração	40	6	24	10	141	17	83	41
Esgoto a céu aberto								
Existe	2 962	401	2 502	59	10 399	1 400	8 792	207
Não existe	160	4	152	4	579	11	558	10
Sem declaração	40	6	24	10	141	17	83	41
Lixo acumulado nos logradouros								
Existe	-	-	-	-	-	-	-	-
Não existe	3 122	405	2 654	63	10 978	1 411	9 350	217
Sem declaração	40	6	24	10	141	17	83	41
Amparo	**340**	**65**	**274**	**1**	**1 062**	**208**	**853**	**1**
Identificação do logradouro								
Existe	33	6	27	-	101	22	79	-
Não existe	307	59	247	1	961	186	774	1
Sem declaração	-	-	-	-	-	-	-	-
Iluminação pública								
Existe	325	61	264	-	1 018	193	825	-
Não existe	15	4	10	1	44	15	28	1
Sem declaração	-	-	-	-	-	-	-	-
Pavimentação								
Existe	257	61	196	-	786	194	592	-

ANUÁRIO ESTATÍSTICO DO ESTADO DA PARAÍBA - 2011

II - Características Demográficas e Sociais

2.1 - Demografia

2.1.2 - Domicílios

2.1.2.2 - Características dos Domicílios e Entorno

Tabela 05 - Domicílios particulares permanentes e moradores em domicílios particulares permanentes, por adequação da moradia, segundo as características do entorno nos municípios - Paraíba - 2010

Características do entorno e municípios	Domicílios particulares permanentes				Moradores em domicílios particulares permanentes			
	Total	Adequada (1)	Semi-adequada (2)	Inadequada (3)	Total	Adequada (1)	Semi-adequada (2)	Inadequada (3)
Não existe	83	4	78	1	276	14	261	1
Sem declaração	-	-	-	-	-	-	-	-
Calçada								
Existe	224	51	173	-	693	155	538	-
Não existe	116	14	101	1	369	53	315	1
Sem declaração	-	-	-	-	-	-	-	-
Meio-fio / guia								
Existe	254	61	193	-	777	194	583	-
Não existe	86	4	81	1	285	14	270	1
Sem declaração	-	-	-	-	-	-	-	-
Bueiro / boca de lobo								
Existe	88	31	57	-	273	97	176	-
Não existe	252	34	217	1	789	111	677	1
Sem declaração	-	-	-	-	-	-	-	-
Rampa para cadeirante								
Existe	-	-	-	-	-	-	-	-
Não existe	340	65	274	1	1 062	208	853	1
Sem declaração	-	-	-	-	-	-	-	-
Arborização								
Existe	319	62	257	-	991	195	796	-
Não existe	21	3	17	1	71	13	57	1
Sem declaração	-	-	-	-	-	-	-	-
Esgoto a céu aberto								
Existe	91	4	87	-	302	15	287	-
Não existe	249	61	187	1	760	193	566	1
Sem declaração	-	-	-	-	-	-	-	-
Lixo acumulado nos logradouros								
Existe	2	-	2	-	4	-	4	-
Não existe	338	65	272	1	1 058	208	849	1
Sem declaração	-	-	-	-	-	-	-	-
Aparecida	**1 055**	**92**	**951**	**12**	**3 635**	**306**	**3 291**	**38**
Identificação do logradouro								
Existe	868	81	780	7	2 973	271	2 680	22
Não existe	160	11	144	5	572	35	521	16
Sem declaração	27	-	27	-	90	-	90	-
Iluminação pública								
Existe	1 016	92	913	11	3 499	306	3 158	35
Não existe	12	-	11	1	46	-	43	3
Sem declaração	27	-	27	-	90	-	90	-
Pavimentação								
Existe	797	89	698	10	2 718	298	2 390	30
Não existe	231	3	226	2	827	8	811	8
Sem declaração	27	-	27	-	90	-	90	-
Calçada								
Existe	760	89	668	3	2 578	298	2 272	8
Não existe	268	3	256	9	967	8	929	30
Sem declaração	27	-	27	-	90	-	90	-
Meio-fio / guia								
Existe	833	91	739	3	2 850	304	2 538	8
Não existe	195	1	185	9	695	2	663	30
Sem declaração	27	-	27	-	90	-	90	-
Bueiro / boca de lobo								
Existe	-	-	-	-	-	-	-	-
Não existe	1 028	92	924	12	3 545	306	3 201	38
Sem declaração	27	-	27	-	90	-	90	-
Rampa para cadeirante								
Existe	4	2	2	-	14	8	6	-

ANUÁRIO ESTATÍSTICO DO ESTADO DA PARAÍBA - 2011

II - Características Demográficas e Sociais

2.1 - Demografia

2.1.2 - Domicílios

2.1.2.2 - Características dos Domicílios e Entorno

Tabela 05 - Domicílios particulares permanentes e moradores em domicílios particulares permanentes, por adequação da moradia, segundo as características do entorno nos municípios - Paraíba - 2010

Características do entorno e municípios	Domicílios particulares permanentes				Moradores em domicílios particulares permanentes			
	Total	Adequada (1)	Semi-adequada (2)	Inadequada (3)	Total	Adequada (1)	Semi-adequada (2)	Inadequada (3)
Não existe	1 024	90	922	12	3 531	298	3 195	38
Sem declaração	27	-	27	-	90	-	90	-
Arborização								
Existe	1 020	92	919	9	3 523	306	3 187	30
Não existe	8	-	5	3	22	-	14	8
Sem declaração	27	-	27	-	90	-	90	-
Esgoto a céu aberto								
Existe	732	22	699	11	2 532	66	2 433	33
Não existe	296	70	225	1	1 013	240	768	5
Sem declaração	27	-	27	-	90	-	90	-
Lixo acumulado nos logradouros								
Existe	-	-	-	-	-	-	-	-
Não existe	1 028	92	924	12	3 545	306	3 201	38
Sem declaração	27	-	27	-	90	-	90	-
Araçagi	**2 032**	**521**	**1 507**	**4**	**6 774**	**1 736**	**5 025**	**13**
Identificação do logradouro								
Existe	629	181	447	1	2 143	603	1 539	1
Não existe	1 403	340	1 060	3	4 631	1 133	3 486	12
Sem declaração	-	-	-	-	-	-	-	-
Iluminação pública								
Existe	2 018	520	1 495	3	6 726	1 732	4 986	8
Não existe	14	1	12	1	48	4	39	5
Sem declaração	-	-	-	-	-	-	-	-
Pavimentação								
Existe	1 548	472	1 076	-	5 088	1 558	3 530	-
Não existe	484	49	431	4	1 686	178	1 495	13
Sem declaração	-	-	-	-	-	-	-	-
Calçada								
Existe	1 533	451	1 082	-	5 061	1 485	3 576	-
Não existe	499	70	425	4	1 713	251	1 449	13
Sem declaração	-	-	-	-	-	-	-	-
Meio-fio / guia								
Existe	1 564	457	1 107	-	5 155	1 508	3 647	-
Não existe	468	64	400	4	1 619	228	1 378	13
Sem declaração	-	-	-	-	-	-	-	-
Bueiro / boca de lobo								
Existe	433	78	355	-	1 434	253	1 181	-
Não existe	1 599	443	1 152	4	5 340	1 483	3 844	13
Sem declaração	-	-	-	-	-	-	-	-
Rampa para cadeirante								
Existe	23	-	23	-	68	-	68	-
Não existe	2 009	521	1 484	4	6 706	1 736	4 957	13
Sem declaração	-	-	-	-	-	-	-	-
Arborização								
Existe	1 775	422	1 350	3	5 884	1 390	4 486	8
Não existe	257	99	157	1	890	346	539	5
Sem declaração	-	-	-	-	-	-	-	-
Esgoto a céu aberto								
Existe	904	161	742	1	3 117	547	2 569	1
Não existe	1 128	360	765	3	3 657	1 189	2 456	12
Sem declaração	-	-	-	-	-	-	-	-
Lixo acumulado nos logradouros								
Existe	165	31	133	1	568	108	457	3
Não existe	1 867	490	1 374	3	6 206	1 628	4 568	10
Sem declaração	-	-	-	-	-	-	-	-
Arara	**2 894**	**1 795**	**1 084**	**15**	**8 899**	**5 533**	**3 322**	**44**
Identificação do logradouro								

ANUÁRIO ESTATÍSTICO DO ESTADO DA PARAÍBA - 2011

II - Características Demográficas e Sociais

2.1 - Demografia

2.1.2 - Domicílios

2.1.2.2 - Características dos Domicílios e Entorno

Tabela 05 - Domicílios particulares permanentes e moradores em domicílios particulares permanentes, por adequação da moradia, segundo as características do entorno nos municípios - Paraíba - 2010

Características do entorno e municípios	Domicílios particulares permanentes				Moradores em domicílios particulares permanentes			
	Total	Adequada (1)	Semi-adequada (2)	Inadequada (3)	Total	Adequada (1)	Semi-adequada (2)	Inadequada (3)
Existe	2 143	1 352	786	5	6 493	4 111	2 377	5
Não existe	751	443	298	10	2 406	1 422	945	39
Sem declaração	-	-	-	-	-	-	-	-
Iluminação pública								
Existe	2 844	1 772	1 063	9	8 742	5 463	3 260	19
Não existe	50	23	21	6	157	70	62	25
Sem declaração	-	-	-	-	-	-	-	-
Pavimentação								
Existe	2 577	1 663	909	5	7 842	5 091	2 746	5
Não existe	317	132	175	10	1 057	442	576	39
Sem declaração	-	-	-	-	-	-	-	-
Calçada								
Existe	2 306	1 516	785	5	6 993	4 637	2 351	5
Não existe	588	279	299	10	1 906	896	971	39
Sem declaração	-	-	-	-	-	-	-	-
Meio-fio / guia								
Existe	2 603	1 680	918	5	7 926	5 156	2 765	5
Não existe	291	115	166	10	973	377	557	39
Sem declaração	-	-	-	-	-	-	-	-
Bueiro / boca de lobo								
Existe	330	206	123	1	980	617	362	1
Não existe	2 564	1 589	961	14	7 919	4 916	2 960	43
Sem declaração	-	-	-	-	-	-	-	-
Rampa para cadeirante								
Existe	-	-	-	-	-	-	-	-
Não existe	2 894	1 795	1 084	15	8 899	5 533	3 322	44
Sem declaração	-	-	-	-	-	-	-	-
Arborização								
Existe	1 485	1 015	465	5	4 442	3 060	1 376	6
Não existe	1 409	780	619	10	4 457	2 473	1 946	38
Sem declaração	-	-	-	-	-	-	-	-
Esgoto a céu aberto								
Existe	152	76	71	5	495	241	235	19
Não existe	2 742	1 719	1 013	10	8 404	5 292	3 087	25
Sem declaração	-	-	-	-	-	-	-	-
Lixo acumulado nos logradouros								
Existe	73	28	44	1	232	103	128	1
Não existe	2 821	1 767	1 040	14	8 667	5 430	3 194	43
Sem declaração	-	-	-	-	-	-	-	-
Araruna	**2 690**	**1 862**	**816**	**12**	**9 280**	**6 383**	**2 852**	**45**
Identificação do logradouro								
Existe	1 030	766	263	1	3 555	2 665	889	1
Não existe	1 660	1 096	553	11	5 725	3 718	1 963	44
Sem declaração	-	-	-	-	-	-	-	-
Iluminação pública								
Existe	2 634	1 828	796	10	9 097	6 271	2 789	37
Não existe	56	34	20	2	183	112	63	8
Sem declaração	-	-	-	-	-	-	-	-
Pavimentação								
Existe	2 001	1 464	534	3	6 770	4 972	1 791	7
Não existe	689	398	282	9	2 510	1 411	1 061	38
Sem declaração	-	-	-	-	-	-	-	-
Calçada								
Existe	1 775	1 318	454	3	5 931	4 463	1 461	7
Não existe	915	544	362	9	3 349	1 920	1 391	38
Sem declaração	-	-	-	-	-	-	-	-
Meio-fio / guia								

ANUÁRIO ESTATÍSTICO DO ESTADO DA PARAÍBA - 2011

II - Características Demográficas e Sociais

2.1 - Demografia

2.1.2 - Domicílios

2.1.2.2 - Características dos Domicílios e Entorno

Tabela 05 - Domicílios particulares permanentes e moradores em domicílios particulares permanentes, por adequação da moradia, segundo as características do entorno nos municípios - Paraíba - 2010

Características do entorno e municípios	Domicílios particulares permanentes				Moradores em domicílios particulares permanentes			
	Total	Adequada (1)	Semi-adequada (2)	Inadequada (3)	Total	Adequada (1)	Semi-adequada (2)	Inadequada (3)
Existe	2 087	1 550	534	3	7 102	5 301	1 794	7
Não existe	603	312	282	9	2 178	1 082	1 058	38
Sem declaração	-	-	-	-	-	-	-	-
Bueiro / boca de lobo								
Existe	230	159	71	-	733	527	206	-
Não existe	2 460	1 703	745	12	8 547	5 856	2 646	45
Sem declaração	-	-	-	-	-	-	-	-
Rampa para cadeirante								
Existe	-	-	-	-	-	-	-	-
Não existe	2 690	1 862	816	12	9 280	6 383	2 852	45
Sem declaração	-	-	-	-	-	-	-	-
Arborização								
Existe	2 343	1 663	676	4	8 064	5 704	2 343	17
Não existe	347	199	140	8	1 216	679	509	28
Sem declaração	-	-	-	-	-	-	-	-
Esgoto a céu aberto								
Existe	96	23	73	-	358	62	296	-
Não existe	2 594	1 839	743	12	8 922	6 321	2 556	45
Sem declaração	-	-	-	-	-	-	-	-
Lixo acumulado nos logradouros								
Existe	50	26	24	-	177	99	78	-
Não existe	2 640	1 836	792	12	9 103	6 284	2 774	45
Sem declaração	-	-	-	-	-	-	-	-
Areia	**4 049**	**2 509**	**1 483**	**57**	**14 513**	**9 076**	**5 242**	**195**
Identificação do logradouro								
Existe	2 384	1 517	850	17	8 344	5 369	2 925	50
Não existe	1 607	991	576	40	5 950	3 702	2 103	145
Sem declaração	58	1	57	-	219	5	214	-
Iluminação pública								
Existe	3 752	2 442	1 294	16	13 456	8 827	4 567	62
Não existe	239	66	132	41	838	244	461	133
Sem declaração	58	1	57	-	219	5	214	-
Pavimentação								
Existe	3 519	2 348	1 159	12	12 585	8 482	4 059	44
Não existe	472	160	267	45	1 709	589	969	151
Sem declaração	58	1	57	-	219	5	214	-
Calçada								
Existe	2 653	1 788	859	6	9 224	6 302	2 901	21
Não existe	1 338	720	567	51	5 070	2 769	2 127	174
Sem declaração	58	1	57	-	219	5	214	-
Meio-fio / guia								
Existe	3 517	2 363	1 142	12	12 589	8 546	3 998	45
Não existe	474	145	284	45	1 705	525	1 030	150
Sem declaração	58	1	57	-	219	5	214	-
Bueiro / boca de lobo								
Existe	677	514	153	10	2 422	1 850	543	29
Não existe	3 314	1 994	1 273	47	11 872	7 221	4 485	166
Sem declaração	58	1	57	-	219	5	214	-
Rampa para cadeirante								
Existe	37	15	22	-	134	61	73	-
Não existe	3 954	2 493	1 404	57	14 160	9 010	4 955	195
Sem declaração	58	1	57	-	219	5	214	-
Arborização								
Existe	1 442	751	655	36	5 264	2 786	2 347	131
Não existe	2 549	1 757	771	21	9 030	6 285	2 681	64
Sem declaração	58	1	57	-	219	5	214	-
Esgoto a céu aberto								

ANUÁRIO ESTATÍSTICO DO ESTADO DA PARAÍBA - 2011

II - Características Demográficas e Sociais

2.1 - Demografia

2.1.2 - Domicílios

2.1.2.2 - Características dos Domicílios e Entorno

Tabela 05 - Domicílios particulares permanentes e moradores em domicílios particulares permanentes, por adequação da moradia, segundo as características do entorno nos municípios - Paraíba - 2010

Características do entorno e municípios	Domicílios particulares permanentes				Moradores em domicílios particulares permanentes			
	Total	Adequada (1)	Semi-adequada (2)	Inadequada (3)	Total	Adequada (1)	Semi-adequada (2)	Inadequada (3)
Existe	228	103	97	28	880	409	371	100
Não existe	3 763	2 405	1 329	29	13 414	8 662	4 657	95
Sem declaração	58	1	57	-	219	5	214	-
Lixo acumulado nos logradouros								
Existe	168	47	97	24	605	195	343	67
Não existe	3 823	2 461	1 329	33	13 689	8 876	4 685	128
Sem declaração	58	1	57	-	219	5	214	-
Areia de Baraúnas	**267**	**176**	**90**	**1**	**1 017**	**682**	**332**	**3**
Identificação do logradouro								
Existe	265	175	89	1	1 010	678	329	3
Não existe	2	1	1	-	7	4	3	-
Sem declaração	-	-	-	-	-	-	-	-
Iluminação pública								
Existe	264	173	90	1	1 003	668	332	3
Não existe	3	3	-	-	14	14	-	-
Sem declaração	-	-	-	-	-	-	-	-
Pavimentação								
Existe	241	162	79	-	921	629	292	-
Não existe	26	14	11	1	96	53	40	3
Sem declaração	-	-	-	-	-	-	-	-
Calçada								
Existe	48	35	13	-	196	143	53	-
Não existe	219	141	77	1	821	539	279	3
Sem declaração	-	-	-	-	-	-	-	-
Meio-fio / guia								
Existe	244	165	79	-	935	643	292	-
Não existe	23	11	11	1	82	39	40	3
Sem declaração	-	-	-	-	-	-	-	-
Bueiro / boca de lobo								
Existe	-	-	-	-	-	-	-	-
Não existe	267	176	90	1	1 017	682	332	3
Sem declaração	-	-	-	-	-	-	-	-
Rampa para cadeirante								
Existe	29	27	2	-	116	107	9	-
Não existe	238	149	88	1	901	575	323	3
Sem declaração	-	-	-	-	-	-	-	-
Arborização								
Existe	264	173	90	1	1 003	668	332	3
Não existe	3	3	-	-	14	14	-	-
Sem declaração	-	-	-	-	-	-	-	-
Esgoto a céu aberto								
Existe	18	7	10	1	67	25	39	3
Não existe	249	169	80	-	950	657	293	-
Sem declaração	-	-	-	-	-	-	-	-
Lixo acumulado nos logradouros								
Existe	-	-	-	-	-	-	-	-
Não existe	267	176	90	1	1 017	682	332	3
Sem declaração	-	-	-	-	-	-	-	-
Areial	**1 441**	**908**	**516**	**17**	**4 588**	**2 885**	**1 649**	**54**
Identificação do logradouro								
Existe	797	572	221	4	2 533	1 812	712	9
Não existe	644	336	295	13	2 055	1 073	937	45
Sem declaração	-	-	-	-	-	-	-	-
Iluminação pública								
Existe	1 356	886	464	6	4 328	2 818	1 490	20
Não existe	85	22	52	11	260	67	159	34
Sem declaração	-	-	-	-	-	-	-	-

ANUÁRIO ESTATÍSTICO DO ESTADO DA PARAÍBA - 2011

II - Características Demográficas e Sociais

2.1 - Demografia

2.1.2 - Domicílios

2.1.2.2 - Características dos Domicílios e Entorno

Tabela 05 - Domicílios particulares permanentes e moradores em domicílios particulares permanentes, por adequação da moradia, segundo as características do entorno nos municípios - Paraíba - 2010

Características do entorno e municípios	Domicílios particulares permanentes				Moradores em domicílios particulares permanentes			
	Total	Adequada (1)	Semi-adequada (2)	Inadequada (3)	Total	Adequada (1)	Semi-adequada (2)	Inadequada (3)
Pavimentação								
Existe	894	667	225	2	2 789	2 072	710	7
Não existe	547	241	291	15	1 799	813	939	47
Sem declaração	-	-	-	-	-	-	-	-
Calçada								
Existe	851	650	201	-	2 648	2 006	642	-
Não existe	590	258	315	17	1 940	879	1 007	54
Sem declaração	-	-	-	-	-	-	-	-
Meio-fio / guia								
Existe	931	688	242	1	2 905	2 138	766	1
Não existe	510	220	274	16	1 683	747	883	53
Sem declaração	-	-	-	-	-	-	-	-
Bueiro / boca de lobo								
Existe	59	46	13	-	196	154	42	-
Não existe	1 382	862	503	17	4 392	2 731	1 607	54
Sem declaração	-	-	-	-	-	-	-	-
Rampa para cadeirante								
Existe	-	-	-	-	-	-	-	-
Não existe	1 441	908	516	17	4 588	2 885	1 649	54
Sem declaração	-	-	-	-	-	-	-	-
Arborização								
Existe	1 104	706	389	9	3 526	2 261	1 235	30
Não existe	337	202	127	8	1 062	624	414	24
Sem declaração	-	-	-	-	-	-	-	-
Esgoto a céu aberto								
Existe	189	61	126	2	632	205	420	7
Não existe	1 252	847	390	15	3 956	2 680	1 229	47
Sem declaração	-	-	-	-	-	-	-	-
Lixo acumulado nos logradouros								
Existe	61	28	32	1	202	91	109	2
Não existe	1 380	880	484	16	4 386	2 794	1 540	52
Sem declaração	-	-	-	-	-	-	-	-
Aroeiras	**2 821**	**936**	**1 675**	**210**	**9 504**	**3 196**	**5 601**	**707**
Identificação do logradouro								
Existe	500	181	317	2	1 599	593	1 002	4
Não existe	2 321	755	1 358	208	7 905	2 603	4 599	703
Sem declaração	-	-	-	-	-	-	-	-
Iluminação pública								
Existe	2 764	932	1 634	198	9 282	3 184	5 450	648
Não existe	57	4	41	12	222	12	151	59
Sem declaração	-	-	-	-	-	-	-	-
Pavimentação								
Existe	1 089	489	589	11	3 470	1 577	1 858	35
Não existe	1 732	447	1 086	199	6 034	1 619	3 743	672
Sem declaração	-	-	-	-	-	-	-	-
Calçada								
Existe	915	468	442	5	2 841	1 494	1 336	11
Não existe	1 906	468	1 233	205	6 663	1 702	4 265	696
Sem declaração	-	-	-	-	-	-	-	-
Meio-fio / guia								
Existe	1 115	528	580	7	3 542	1 707	1 821	14
Não existe	1 706	408	1 095	203	5 962	1 489	3 780	693
Sem declaração	-	-	-	-	-	-	-	-
Bueiro / boca de lobo								
Existe	124	63	61	-	377	200	177	-
Não existe	2 697	873	1 614	210	9 127	2 996	5 424	707
Sem declaração	-	-	-	-	-	-	-	-

ANUÁRIO ESTATÍSTICO DO ESTADO DA PARAÍBA - 2011

II - Características Demográficas e Sociais

2.1 - Demografia

2.1.2 - Domicílios

2.1.2.2 - Características dos Domicílios e Entorno

Tabela 05 - Domicílios particulares permanentes e moradores em domicílios particulares permanentes, por adequação da moradia, segundo as características do entorno nos municípios - Paraíba - 2010

Características do entorno e municípios	Domicílios particulares permanentes				Moradores em domicílios particulares permanentes			
	Total	Adequada (1)	Semi-adequada (2)	Inadequada (3)	Total	Adequada (1)	Semi-adequada (2)	Inadequada (3)
Rampa para cadeirante								
Existe	6	4	2	-	16	11	5	-
Não existe	2 815	932	1 673	210	9 488	3 185	5 596	707
Sem declaração	-	-	-	-	-	-	-	-
Arborização								
Existe	2 283	873	1 262	148	7 684	3 002	4 211	471
Não existe	538	63	413	62	1 820	194	1 390	236
Sem declaração	-	-	-	-	-	-	-	-
Esgoto a céu aberto								
Existe	926	164	737	25	3 278	600	2 596	82
Não existe	1 895	772	938	185	6 226	2 596	3 005	625
Sem declaração	-	-	-	-	-	-	-	-
Lixo acumulado nos logradouros								
Existe	16	1	15	-	71	3	68	-
Não existe	2 805	935	1 660	210	9 433	3 193	5 533	707
Sem declaração	-	-	-	-	-	-	-	-
Assunção	**870**	**-**	**854**	**16**	**2 841**	**-**	**2 776**	**65**
Identificação do logradouro								
Existe	499	-	490	9	1 661	-	1 629	32
Não existe	371	-	364	7	1 180	-	1 147	33
Sem declaração	-	-	-	-	-	-	-	-
Iluminação pública								
Existe	867	-	852	15	2 831	-	2 769	62
Não existe	3	-	2	1	10	-	7	3
Sem declaração	-	-	-	-	-	-	-	-
Pavimentação								
Existe	414	-	414	-	1 309	-	1 309	-
Não existe	456	-	440	16	1 532	-	1 467	65
Sem declaração	-	-	-	-	-	-	-	-
Calçada								
Existe	434	-	433	1	1 371	-	1 370	1
Não existe	436	-	421	15	1 470	-	1 406	64
Sem declaração	-	-	-	-	-	-	-	-
Meio-fio / guia								
Existe	408	-	408	-	1 284	-	1 284	-
Não existe	462	-	446	16	1 557	-	1 492	65
Sem declaração	-	-	-	-	-	-	-	-
Bueiro / boca de lobo								
Existe	-	-	-	-	-	-	-	-
Não existe	870	-	854	16	2 841	-	2 776	65
Sem declaração	-	-	-	-	-	-	-	-
Rampa para cadeirante								
Existe	26	-	26	-	85	-	85	-
Não existe	844	-	828	16	2 756	-	2 691	65
Sem declaração	-	-	-	-	-	-	-	-
Arborização								
Existe	460	-	452	8	1 527	-	1 498	29
Não existe	410	-	402	8	1 314	-	1 278	36
Sem declaração	-	-	-	-	-	-	-	-
Esgoto a céu aberto								
Existe	214	-	214	-	721	-	721	-
Não existe	656	-	640	16	2 120	-	2 055	65
Sem declaração	-	-	-	-	-	-	-	-
Lixo acumulado nos logradouros								
Existe	-	-	-	-	-	-	-	-
Não existe	870	-	854	16	2 841	-	2 776	65
Sem declaração	-	-	-	-	-	-	-	-

ANUÁRIO ESTATÍSTICO DO ESTADO DA PARAÍBA - 2011

II - Características Demográficas e Sociais

2.1 - Demografia

2.1.2 - Domicílios

2.1.2.2 - Características dos Domicílios e Entorno

Tabela 05 - Domicílios particulares permanentes e moradores em domicílios particulares permanentes, por adequação da moradia, segundo as características do entorno nos municípios - Paraíba - 2010

Características do entorno e municípios	Domicílios particulares permanentes				Moradores em domicílios particulares permanentes			
	Total	Adequada (1)	Semi-adequada (2)	Inadequada (3)	Total	Adequada (1)	Semi-adequada (2)	Inadequada (3)
Baía da Traição	**870**	**86**	**781**	**3**	**3 076**	**298**	**2 771**	**7**
Identificação do logradouro								
Existe	15	1	14	-	45	2	43	-
Não existe	855	85	767	3	3 031	296	2 728	7
Sem declaração	-	-	-	-	-	-	-	-
Iluminação pública								
Existe	835	83	750	2	2 957	288	2 667	2
Não existe	35	3	31	1	119	10	104	5
Sem declaração	-	-	-	-	-	-	-	-
Pavimentação								
Existe	413	60	353	-	1 404	214	1 190	-
Não existe	457	26	428	3	1 672	84	1 581	7
Sem declaração	-	-	-	-	-	-	-	-
Calçada								
Existe	294	39	255	-	1 015	143	872	-
Não existe	576	47	526	3	2 061	155	1 899	7
Sem declaração	-	-	-	-	-	-	-	-
Meio-fio / guia								
Existe	397	52	345	-	1 348	191	1 157	-
Não existe	473	34	436	3	1 728	107	1 614	7
Sem declaração	-	-	-	-	-	-	-	-
Bueiro / boca de lobo								
Existe	72	9	63	-	231	32	199	-
Não existe	798	77	718	3	2 845	266	2 572	7
Sem declaração	-	-	-	-	-	-	-	-
Rampa para cadeirante								
Existe	-	-	-	-	-	-	-	-
Não existe	870	86	781	3	3 076	298	2 771	7
Sem declaração	-	-	-	-	-	-	-	-
Arborização								
Existe	338	35	303	-	1 164	137	1 027	-
Não existe	532	51	478	3	1 912	161	1 744	7
Sem declaração	-	-	-	-	-	-	-	-
Esgoto a céu aberto								
Existe	194	18	176	-	737	65	672	-
Não existe	676	68	605	3	2 339	233	2 099	7
Sem declaração	-	-	-	-	-	-	-	-
Lixo acumulado nos logradouros								
Existe	69	-	69	-	248	-	248	-
Não existe	801	86	712	3	2 828	298	2 523	7
Sem declaração	-	-	-	-	-	-	-	-
Bananeiras	**2 602**	**1 089**	**1 483**	**30**	**9 213**	**3 870**	**5 254**	**89**
Identificação do logradouro								
Existe	1 249	526	717	6	4 428	1 818	2 600	10
Não existe	1 353	563	766	24	4 785	2 052	2 654	79
Sem declaração	-	-	-	-	-	-	-	-
Iluminação pública								
Existe	2 524	1 070	1 426	28	8 956	3 816	5 055	85
Não existe	78	19	57	2	257	54	199	4
Sem declaração	-	-	-	-	-	-	-	-
Pavimentação								
Existe	2 211	1 027	1 167	17	7 873	3 656	4 161	56
Não existe	391	62	316	13	1 340	214	1 093	33
Sem declaração	-	-	-	-	-	-	-	-
Calçada								
Existe	1 313	516	792	5	4 618	1 822	2 778	18
Não existe	1 289	573	691	25	4 595	2 048	2 476	71

ANUÁRIO ESTATÍSTICO DO ESTADO DA PARAÍBA - 2011

II - Características Demográficas e Sociais

2.1 - Demografia

2.1.2 - Domicílios

2.1.2.2 - Características dos Domicílios e Entorno

Tabela 05 - Domicílios particulares permanentes e moradores em domicílios particulares permanentes, por adequação da moradia, segundo as características do entorno nos municípios - Paraíba - 2010

Características do entorno e municípios	Domicílios particulares permanentes				Moradores em domicílios particulares permanentes			
	Total	Adequada (1)	Semi-adequada (2)	Inadequada (3)	Total	Adequada (1)	Semi-adequada (2)	Inadequada (3)
Sem declaração	-	-	-	-	-	-	-	-
Meio-fio / guia								
Existe	2 247	1 008	1 221	18	8 035	3 593	4 385	57
Não existe	355	81	262	12	1 178	277	869	32
Sem declaração	-	-	-	-	-	-	-	-
Bueiro / boca de lobo								
Existe	482	265	217	-	1 634	867	767	-
Não existe	2 120	824	1 266	30	7 579	3 003	4 487	89
Sem declaração	-	-	-	-	-	-	-	-
Rampa para cadeirante								
Existe	11	5	6	-	37	16	21	-
Não existe	2 591	1 084	1 477	30	9 176	3 854	5 233	89
Sem declaração	-	-	-	-	-	-	-	-
Arborização								
Existe	2 452	987	1 435	30	8 682	3 529	5 064	89
Não existe	150	102	48	-	531	341	190	-
Sem declaração	-	-	-	-	-	-	-	-
Esgoto a céu aberto								
Existe	812	346	462	4	2 933	1 273	1 652	8
Não existe	1 790	743	1 021	26	6 280	2 597	3 602	81
Sem declaração	-	-	-	-	-	-	-	-
Lixo acumulado nos logradouros								
Existe	29	23	6	-	104	86	18	-
Não existe	2 573	1 066	1 477	30	9 109	3 784	5 236	89
Sem declaração	-	-	-	-	-	-	-	-
Baraúna	**1 008**	**1**	**999**	**8**	**3 187**	**2**	**3 159**	**26**
Identificação do logradouro								
Existe	286	-	286	-	882	-	882	-
Não existe	722	1	713	8	2 305	2	2 277	26
Sem declaração	-	-	-	-	-	-	-	-
Iluminação pública								
Existe	956	1	953	2	3 020	2	3 015	3
Não existe	52	-	46	6	167	-	144	23
Sem declaração	-	-	-	-	-	-	-	-
Pavimentação								
Existe	616	-	614	2	1 863	-	1 860	3
Não existe	392	1	385	6	1 324	2	1 299	23
Sem declaração	-	-	-	-	-	-	-	-
Calçada								
Existe	731	1	728	2	2 255	2	2 250	3
Não existe	277	-	271	6	932	-	909	23
Sem declaração	-	-	-	-	-	-	-	-
Meio-fio / guia								
Existe	679	-	677	2	2 105	-	2 102	3
Não existe	329	1	322	6	1 082	2	1 057	23
Sem declaração	-	-	-	-	-	-	-	-
Bueiro / boca de lobo								
Existe	-	-	-	-	-	-	-	-
Não existe	1 008	1	999	8	3 187	2	3 159	26
Sem declaração	-	-	-	-	-	-	-	-
Rampa para cadeirante								
Existe	-	-	-	-	-	-	-	-
Não existe	1 008	1	999	8	3 187	2	3 159	26
Sem declaração	-	-	-	-	-	-	-	-
Arborização								
Existe	954	1	950	3	3 008	2	2 997	9
Não existe	54	-	49	5	179	-	162	17

ANUÁRIO ESTATÍSTICO DO ESTADO DA PARAÍBA - 2011

II - Características Demográficas e Sociais

2.1 - Demografia

2.1.2 - Domicílios

2.1.2.2 - Características dos Domicílios e Entorno

Tabela 05 - Domicílios particulares permanentes e moradores em domicílios particulares permanentes, por adequação da moradia, segundo as características do entorno nos municípios - Paraíba - 2010

Características do entorno e municípios	Domicílios particulares permanentes				Moradores em domicílios particulares permanentes			
	Total	Adequada (1)	Semi-adequada (2)	Inadequada (3)	Total	Adequada (1)	Semi-adequada (2)	Inadequada (3)
Sem declaração	-	-	-	-	-	-	-	-
Esgoto a céu aberto								
Existe	22	-	19	3	76	-	63	13
Não existe	986	1	980	5	3 111	2	3 096	13
Sem declaração	-	-	-	-	-	-	-	-
Lixo acumulado nos logradouros								
Existe	-	-	-	-	-	-	-	-
Não existe	1 008	1	999	8	3 187	2	3 159	26
Sem declaração	-	-	-	-	-	-	-	-
Barra de Santa Rosa	**2 524**	**2 118**	**399**	**7**	**7 944**	**6 688**	**1 237**	**19**
Identificação do logradouro								
Existe	1 366	1 202	164	-	4 305	3 803	502	-
Não existe	1 158	916	235	7	3 639	2 885	735	19
Sem declaração	-	-	-	-	-	-	-	-
Iluminação pública								
Existe	2 512	2 111	394	7	7 912	6 665	1 228	19
Não existe	12	7	5	-	32	23	9	-
Sem declaração	-	-	-	-	-	-	-	-
Pavimentação								
Existe	1 930	1 763	166	1	5 959	5 458	497	4
Não existe	594	355	233	6	1 985	1 230	740	15
Sem declaração	-	-	-	-	-	-	-	-
Calçada								
Existe	2 154	1 927	226	1	6 773	6 050	719	4
Não existe	370	191	173	6	1 171	638	518	15
Sem declaração	-	-	-	-	-	-	-	-
Meio-fio / guia								
Existe	2 007	1 809	198	-	6 278	5 665	613	-
Não existe	517	309	201	7	1 666	1 023	624	19
Sem declaração	-	-	-	-	-	-	-	-
Bueiro / boca de lobo								
Existe	231	217	14	-	741	688	53	-
Não existe	2 293	1 901	385	7	7 203	6 000	1 184	19
Sem declaração	-	-	-	-	-	-	-	-
Rampa para cadeirante								
Existe	60	57	3	-	166	159	7	-
Não existe	2 464	2 061	396	7	7 778	6 529	1 230	19
Sem declaração	-	-	-	-	-	-	-	-
Arborização								
Existe	2 398	2 071	320	7	7 560	6 552	989	19
Não existe	126	47	79	-	384	136	248	-
Sem declaração	-	-	-	-	-	-	-	-
Esgoto a céu aberto								
Existe	71	44	27	-	229	154	75	-
Não existe	2 453	2 074	372	7	7 715	6 534	1 162	19
Sem declaração	-	-	-	-	-	-	-	-
Lixo acumulado nos logradouros								
Existe	-	-	-	-	-	-	-	-
Não existe	2 524	2 118	399	7	7 944	6 688	1 237	19
Sem declaração	-	-	-	-	-	-	-	-
Barra de Santana	**288**	**80**	**199**	**9**	**886**	**243**	**613**	**30**
Identificação do logradouro								
Existe	12	4	8	-	34	11	23	-
Não existe	276	76	191	9	852	232	590	30
Sem declaração	-	-	-	-	-	-	-	-
Iluminação pública								
Existe	244	73	163	8	765	224	518	23

ANUÁRIO ESTATÍSTICO DO ESTADO DA PARAÍBA - 2011

II - Características Demográficas e Sociais

2.1 - Demografia

2.1.2 - Domicílios

2.1.2.2 - Características dos Domicílios e Entorno

Tabela 05 - Domicílios particulares permanentes e moradores em domicílios particulares permanentes, por adequação da moradia, segundo as características do entorno nos municípios - Paraíba - 2010

Características do entorno e municípios	Domicílios particulares permanentes				Moradores em domicílios particulares permanentes			
	Total	Adequada (1)	Semi-adequada (2)	Inadequada (3)	Total	Adequada (1)	Semi-adequada (2)	Inadequada (3)
Não existe	44	7	36	1	121	19	95	7
Sem declaração	-	-	-	-	-	-	-	-
Pavimentação								
Existe	164	60	101	3	492	187	296	9
Não existe	124	20	98	6	394	56	317	21
Sem declaração	-	-	-	-	-	-	-	-
Calçada								
Existe	83	35	48	-	241	112	129	-
Não existe	205	45	151	9	645	131	484	30
Sem declaração	-	-	-	-	-	-	-	-
Meio-fio / guia								
Existe	169	63	103	3	508	197	302	9
Não existe	119	17	96	6	378	46	311	21
Sem declaração	-	-	-	-	-	-	-	-
Bueiro / boca de lobo								
Existe	-	-	-	-	-	-	-	-
Não existe	288	80	199	9	886	243	613	30
Sem declaração	-	-	-	-	-	-	-	-
Rampa para cadeirante								
Existe	-	-	-	-	-	-	-	-
Não existe	288	80	199	9	886	243	613	30
Sem declaração	-	-	-	-	-	-	-	-
Arborização								
Existe	156	54	98	4	474	168	290	16
Não existe	132	26	101	5	412	75	323	14
Sem declaração	-	-	-	-	-	-	-	-
Esgoto a céu aberto								
Existe	55	-	53	2	191	-	186	5
Não existe	233	80	146	7	695	243	427	25
Sem declaração	-	-	-	-	-	-	-	-
Lixo acumulado nos logradouros								
Existe	-	-	-	-	-	-	-	-
Não existe	288	80	199	9	886	243	613	30
Sem declaração	-	-	-	-	-	-	-	-
Barra de São Miguel	**732**	**52**	**680**	**-**	**2 359**	**149**	**2 210**	**-**
Identificação do logradouro								
Existe	400	29	371	-	1 257	83	1 174	-
Não existe	332	23	309	-	1 102	66	1 036	-
Sem declaração	-	-	-	-	-	-	-	-
Iluminação pública								
Existe	722	50	672	-	2 329	139	2 190	-
Não existe	10	2	8	-	30	10	20	-
Sem declaração	-	-	-	-	-	-	-	-
Pavimentação								
Existe	606	42	564	-	1 941	120	1 821	-
Não existe	126	10	116	-	418	29	389	-
Sem declaração	-	-	-	-	-	-	-	-
Calçada								
Existe	526	36	490	-	1 679	93	1 586	-
Não existe	206	16	190	-	680	56	624	-
Sem declaração	-	-	-	-	-	-	-	-
Meio-fio / guia								
Existe	627	45	582	-	2 009	128	1 881	-
Não existe	105	7	98	-	350	21	329	-
Sem declaração	-	-	-	-	-	-	-	-
Bueiro / boca de lobo								
Existe	57	6	51	-	161	13	148	-

ANUÁRIO ESTATÍSTICO DO ESTADO DA PARAÍBA - 2011

II - Características Demográficas e Sociais

2.1 - Demografia

2.1.2 - Domicílios

2.1.2.2 - Características dos Domicílios e Entorno

Tabela 05 - Domicílios particulares permanentes e moradores em domicílios particulares permanentes, por adequação da moradia, segundo as características do entorno nos municípios - Paraíba - 2010

Características do entorno e municípios	Domicílios particulares permanentes				Moradores em domicílios particulares permanentes			
	Total	Adequada (1)	Semi-adequada (2)	Inadequada (3)	Total	Adequada (1)	Semi-adequada (2)	Inadequada (3)
Não existe	675	46	629	-	2 198	136	2 062	-
Sem declaração	-	-	-	-	-	-	-	-
Rampa para cadeirante								
Existe	22	-	22	-	74	-	74	-
Não existe	710	52	658	-	2 285	149	2 136	-
Sem declaração	-	-	-	-	-	-	-	-
Arborização								
Existe	696	52	644	-	2 242	149	2 093	-
Não existe	36	-	36	-	117	-	117	-
Sem declaração	-	-	-	-	-	-	-	-
Esgoto a céu aberto								
Existe	266	14	252	-	851	38	813	-
Não existe	466	38	428	-	1 508	111	1 397	-
Sem declaração	-	-	-	-	-	-	-	-
Lixo acumulado nos logradouros								
Existe	-	-	-	-	-	-	-	-
Não existe	732	52	680	-	2 359	149	2 210	-
Sem declaração	-	-	-	-	-	-	-	-
Bayeux	**25 953**	**11 071**	**14 726**	**156**	**92 306**	**39 278**	**52 438**	**590**
Identificação do logradouro								
Existe	7 146	3 177	3 951	18	25 279	11 255	13 963	61
Não existe	18 448	7 753	10 558	137	65 730	27 511	37 694	525
Sem declaração	359	141	217	1	1 297	512	781	4
Iluminação pública								
Existe	24 516	10 587	13 794	135	87 136	37 538	49 103	495
Não existe	1 078	343	715	20	3 873	1 228	2 554	91
Sem declaração	359	141	217	1	1 297	512	781	4
Pavimentação								
Existe	18 372	8 446	9 915	11	65 119	29 849	35 238	32
Não existe	7 222	2 484	4 594	144	25 890	8 917	16 419	554
Sem declaração	359	141	217	1	1 297	512	781	4
Calçada								
Existe	16 529	7 817	8 704	8	58 631	27 597	31 003	31
Não existe	9 065	3 113	5 805	147	32 378	11 169	20 654	555
Sem declaração	359	141	217	1	1 297	512	781	4
Meio-fio / guia								
Existe	18 275	8 422	9 843	10	64 855	29 805	35 022	28
Não existe	7 319	2 508	4 666	145	26 154	8 961	16 635	558
Sem declaração	359	141	217	1	1 297	512	781	4
Bueiro / boca de lobo								
Existe	5 826	2 316	3 505	5	20 689	8 186	12 485	18
Não existe	19 768	8 614	11 004	150	70 320	30 580	39 172	568
Sem declaração	359	141	217	1	1 297	512	781	4
Rampa para cadeirante								
Existe	51	38	13	-	165	128	37	-
Não existe	25 543	10 892	14 496	155	90 844	38 638	51 620	586
Sem declaração	359	141	217	1	1 297	512	781	4
Arborização								
Existe	10 983	4 869	6 089	25	39 052	17 283	21 683	86
Não existe	14 611	6 061	8 420	130	51 957	21 483	29 974	500
Sem declaração	359	141	217	1	1 297	512	781	4
Esgoto a céu aberto								
Existe	15 924	5 724	10 189	11	56 897	20 421	36 437	39
Não existe	9 670	5 206	4 320	144	34 112	18 345	15 220	547
Sem declaração	359	141	217	1	1 297	512	781	4
Lixo acumulado nos logradouros								
Existe	3 253	1 351	1 896	6	11 845	4 982	6 836	27

ANUÁRIO ESTATÍSTICO DO ESTADO DA PARAÍBA - 2011

II - Características Demográficas e Sociais

2.1 - Demografia

2.1.2 - Domicílios

2.1.2.2 - Características dos Domicílios e Entorno

Tabela 05 - Domicílios particulares permanentes e moradores em domicílios particulares permanentes, por adequação da moradia, segundo as características do entorno nos municípios - Paraíba - 2010

Características do entorno e municípios	Domicílios particulares permanentes				Moradores em domicílios particulares permanentes			
	Total	Adequada (1)	Semi-adequada (2)	Inadequada (3)	Total	Adequada (1)	Semi-adequada (2)	Inadequada (3)
Não existe	22 341	9 579	12 613	149	79 164	33 784	44 821	559
Sem declaração	359	141	217	1	1 297	512	781	4
Belém	**4 349**	**3 887**	**458**	**4**	**14 041**	**12 537**	**1 491**	**13**
Identificação do logradouro								
Existe	2 580	2 384	195	1	8 178	7 614	561	3
Não existe	1 765	1 499	263	3	5 838	4 898	930	10
Sem declaração	4	4	-	-	25	25	-	-
Iluminação pública								
Existe	4 216	3 776	438	2	13 544	12 130	1 410	4
Não existe	129	107	20	2	472	382	81	9
Sem declaração	4	4	-	-	25	25	-	-
Pavimentação								
Existe	2 968	2 792	176	-	9 413	8 877	536	-
Não existe	1 377	1 091	282	4	4 603	3 635	955	13
Sem declaração	4	4	-	-	25	25	-	-
Calçada								
Existe	3 931	3 603	328	-	12 580	11 562	1 018	-
Não existe	414	280	130	4	1 436	950	473	13
Sem declaração	4	4	-	-	25	25	-	-
Meio-fio / guia								
Existe	2 995	2 809	186	-	9 473	8 928	545	-
Não existe	1 350	1 074	272	4	4 543	3 584	946	13
Sem declaração	4	4	-	-	25	25	-	-
Bueiro / boca de lobo								
Existe	898	846	52	-	2 923	2 774	149	-
Não existe	3 447	3 037	406	4	11 093	9 738	1 342	13
Sem declaração	4	4	-	-	25	25	-	-
Rampa para cadeirante								
Existe	-	-	-	-	-	-	-	-
Não existe	4 345	3 883	458	4	14 016	12 512	1 491	13
Sem declaração	4	4	-	-	25	25	-	-
Arborização								
Existe	3 940	3 555	383	2	12 668	11 440	1 224	4
Não existe	405	328	75	2	1 348	1 072	267	9
Sem declaração	4	4	-	-	25	25	-	-
Esgoto a céu aberto								
Existe	177	118	57	2	595	400	186	9
Não existe	4 168	3 765	401	2	13 421	12 112	1 305	4
Sem declaração	4	4	-	-	25	25	-	-
Lixo acumulado nos logradouros								
Existe	624	463	159	2	2 131	1 566	556	9
Não existe	3 721	3 420	299	2	11 885	10 946	935	4
Sem declaração	4	4	-	-	25	25	-	-
Belém do Brejo do Cruz	**1 469**	**906**	**559**	**4**	**5 250**	**3 196**	**2 044**	**10**
Identificação do logradouro								
Existe	45	36	9	-	151	127	24	-
Não existe	1 424	870	550	4	5 099	3 069	2 020	10
Sem declaração	-	-	-	-	-	-	-	-
Iluminação pública								
Existe	1 329	841	484	4	4 757	2 974	1 773	10
Não existe	140	65	75	-	493	222	271	-
Sem declaração	-	-	-	-	-	-	-	-
Pavimentação								
Existe	811	544	266	1	2 878	1 914	963	1
Não existe	658	362	293	3	2 372	1 282	1 081	9
Sem declaração	-	-	-	-	-	-	-	-
Calçada								

ANUÁRIO ESTATÍSTICO DO ESTADO DA PARAÍBA - 2011

II - Características Demográficas e Sociais

2.1 - Demografia

2.1.2 - Domicílios

2.1.2.2 - Características dos Domicílios e Entorno

Tabela 05 - Domicílios particulares permanentes e moradores em domicílios particulares permanentes, por adequação da moradia, segundo as características do entorno nos municípios - Paraíba - 2010

Características do entorno e municípios	Domicílios particulares permanentes				Moradores em domicílios particulares permanentes			
	Total	Adequada (1)	Semi-adequada (2)	Inadequada (3)	Total	Adequada (1)	Semi-adequada (2)	Inadequada (3)
Existe	372	313	59	-	1 283	1 071	212	-
Não existe	1 097	593	500	4	3 967	2 125	1 832	10
Sem declaração	-	-	-	-	-	-	-	-
Meio-fio / guia								
Existe	810	543	266	1	2 875	1 909	965	1
Não existe	659	363	293	3	2 375	1 287	1 079	9
Sem declaração	-	-	-	-	-	-	-	-
Bueiro / boca de lobo								
Existe	62	59	3	-	219	211	8	-
Não existe	1 407	847	556	4	5 031	2 985	2 036	10
Sem declaração	-	-	-	-	-	-	-	-
Rampa para cadeirante								
Existe	2	2	-	-	9	9	-	-
Não existe	1 467	904	559	4	5 241	3 187	2 044	10
Sem declaração	-	-	-	-	-	-	-	-
Arborização								
Existe	1 436	889	543	4	5 127	3 133	1 984	10
Não existe	33	17	16	-	123	63	60	-
Sem declaração	-	-	-	-	-	-	-	-
Esgoto a céu aberto								
Existe	493	247	245	1	1 795	895	898	2
Não existe	976	659	314	3	3 455	2 301	1 146	8
Sem declaração	-	-	-	-	-	-	-	-
Lixo acumulado nos logradouros								
Existe	8	3	5	-	23	10	13	-
Não existe	1 461	903	554	4	5 227	3 186	2 031	10
Sem declaração	-	-	-	-	-	-	-	-
Bernardino Batista	**247**	**2**	**243**	**2**	**843**	**5**	**834**	**4**
Identificação do logradouro								
Existe	89	1	88	-	295	1	294	-
Não existe	158	1	155	2	548	4	540	4
Sem declaração	-	-	-	-	-	-	-	-
Iluminação pública								
Existe	238	2	234	2	806	5	797	4
Não existe	9	-	9	-	37	-	37	-
Sem declaração	-	-	-	-	-	-	-	-
Pavimentação								
Existe	239	2	236	1	812	5	804	3
Não existe	8	-	7	1	31	-	30	1
Sem declaração	-	-	-	-	-	-	-	-
Calçada								
Existe	169	2	167	-	571	5	566	-
Não existe	78	-	76	2	272	-	268	4
Sem declaração	-	-	-	-	-	-	-	-
Meio-fio / guia								
Existe	239	2	236	1	812	5	804	3
Não existe	8	-	7	1	31	-	30	1
Sem declaração	-	-	-	-	-	-	-	-
Bueiro / boca de lobo								
Existe	-	-	-	-	-	-	-	-
Não existe	247	2	243	2	843	5	834	4
Sem declaração	-	-	-	-	-	-	-	-
Rampa para cadeirante								
Existe	9	-	9	-	33	-	33	-
Não existe	238	2	234	2	810	5	801	4
Sem declaração	-	-	-	-	-	-	-	-
Arborização								

ANUÁRIO ESTATÍSTICO DO ESTADO DA PARAÍBA - 2011

II - Características Demográficas e Sociais

2.1 - Demografia

2.1.2 - Domicílios

2.1.2.2 - Características dos Domicílios e Entorno

Tabela 05 - Domicílios particulares permanentes e moradores em domicílios particulares permanentes, por adequação da moradia, segundo as características do entorno nos municípios - Paraíba - 2010

Características do entorno e municípios	Domicílios particulares permanentes				Moradores em domicílios particulares permanentes			
	Total	Adequada (1)	Semi-adequada (2)	Inadequada (3)	Total	Adequada (1)	Semi-adequada (2)	Inadequada (3)
Existe	242	2	238	2	826	5	817	4
Não existe	5	-	5	-	17	-	17	-
Sem declaração	-	-	-	-	-	-	-	-
Esgoto a céu aberto								
Existe	-	-	-	-	-	-	-	-
Não existe	247	2	243	2	843	5	834	4
Sem declaração	-	-	-	-	-	-	-	-
Lixo acumulado nos logradouros								
Existe	13	-	12	1	41	-	38	3
Não existe	234	2	231	1	802	5	796	1
Sem declaração	-	-	-	-	-	-	-	-
Boa Ventura	**981**	**146**	**821**	**14**	**3 518**	**488**	**2 978**	**52**
Identificação do logradouro								
Existe	491	59	423	9	1 718	190	1 496	32
Não existe	490	87	398	5	1 800	298	1 482	20
Sem declaração	-	-	-	-	-	-	-	-
Iluminação pública								
Existe	967	145	811	11	3 459	487	2 934	38
Não existe	14	1	10	3	59	1	44	14
Sem declaração	-	-	-	-	-	-	-	-
Pavimentação								
Existe	809	135	670	4	2 824	436	2 374	14
Não existe	172	11	151	10	694	52	604	38
Sem declaração	-	-	-	-	-	-	-	-
Calçada								
Existe	939	141	791	7	3 361	465	2 868	28
Não existe	42	5	30	7	157	23	110	24
Sem declaração	-	-	-	-	-	-	-	-
Meio-fio / guia								
Existe	776	124	647	5	2 705	399	2 290	16
Não existe	205	22	174	9	813	89	688	36
Sem declaração	-	-	-	-	-	-	-	-
Bueiro / boca de lobo								
Existe	35	1	34	-	151	3	148	-
Não existe	946	145	787	14	3 367	485	2 830	52
Sem declaração	-	-	-	-	-	-	-	-
Rampa para cadeirante								
Existe	56	11	41	4	208	41	153	14
Não existe	925	135	780	10	3 310	447	2 825	38
Sem declaração	-	-	-	-	-	-	-	-
Arborização								
Existe	939	141	786	12	3 372	475	2 854	43
Não existe	42	5	35	2	146	13	124	9
Sem declaração	-	-	-	-	-	-	-	-
Esgoto a céu aberto								
Existe	109	10	97	2	427	50	368	9
Não existe	872	136	724	12	3 091	438	2 610	43
Sem declaração	-	-	-	-	-	-	-	-
Lixo acumulado nos logradouros								
Existe	21	2	15	4	70	7	49	14
Não existe	960	144	806	10	3 448	481	2 929	38
Sem declaração	-	-	-	-	-	-	-	-
Boa Vista	**1 002**	**148**	**844**	**10**	**3 540**	**513**	**2 984**	**43**
Identificação do logradouro								
Existe	558	102	456	-	1 956	343	1 613	-
Não existe	444	46	388	10	1 584	170	1 371	43
Sem declaração	-	-	-	-	-	-	-	-

ANUÁRIO ESTATÍSTICO DO ESTADO DA PARAÍBA - 2011

II - Características Demográficas e Sociais

2.1 - Demografia

2.1.2 - Domicílios

2.1.2.2 - Características dos Domicílios e Entorno

Tabela 05 - Domicílios particulares permanentes e moradores em domicílios particulares permanentes, por adequação da moradia, segundo as características do entorno nos municípios - Paraíba - 2010

Características do entorno e municípios	Domicílios particulares permanentes				Moradores em domicílios particulares permanentes			
	Total	Adequada (1)	Semi-adequada (2)	Inadequada (3)	Total	Adequada (1)	Semi-adequada (2)	Inadequada (3)
Iluminação pública								
Existe	981	148	827	6	3 478	513	2 936	29
Não existe	21	-	17	4	62	-	48	14
Sem declaração	-	-	-	-	-	-	-	-
Pavimentação								
Existe	665	112	552	1	2 333	362	1 969	2
Não existe	337	36	292	9	1 207	151	1 015	41
Sem declaração	-	-	-	-	-	-	-	-
Calçada								
Existe	457	98	358	1	1 562	319	1 239	4
Não existe	545	50	486	9	1 978	194	1 745	39
Sem declaração	-	-	-	-	-	-	-	-
Meio-fio / guia								
Existe	644	112	531	1	2 260	362	1 894	4
Não existe	358	36	313	9	1 280	151	1 090	39
Sem declaração	-	-	-	-	-	-	-	-
Bueiro / boca de lobo								
Existe	53	9	43	1	165	27	134	4
Não existe	949	139	801	9	3 375	486	2 850	39
Sem declaração	-	-	-	-	-	-	-	-
Rampa para cadeirante								
Existe	-	-	-	-	-	-	-	-
Não existe	1 002	148	844	10	3 540	513	2 984	43
Sem declaração	-	-	-	-	-	-	-	-
Arborização								
Existe	925	143	772	10	3 257	492	2 722	43
Não existe	77	5	72	-	283	21	262	-
Sem declaração	-	-	-	-	-	-	-	-
Esgoto a céu aberto								
Existe	93	16	77	-	350	62	288	-
Não existe	909	132	767	10	3 190	451	2 696	43
Sem declaração	-	-	-	-	-	-	-	-
Lixo acumulado nos logradouros								
Existe	4	1	3	-	14	5	9	-
Não existe	998	147	841	10	3 526	508	2 975	43
Sem declaração	-	-	-	-	-	-	-	-
Bom Jesus	**305**	**4**	**298**	**3**	**988**	**15**	**968**	**5**
Identificação do logradouro								
Existe	84	4	80	-	249	15	234	-
Não existe	221	-	218	3	739	-	734	5
Sem declaração	-	-	-	-	-	-	-	-
Iluminação pública								
Existe	295	4	289	2	954	15	935	4
Não existe	10	-	9	1	34	-	33	1
Sem declaração	-	-	-	-	-	-	-	-
Pavimentação								
Existe	187	4	183	-	565	15	550	-
Não existe	118	-	115	3	423	-	418	5
Sem declaração	-	-	-	-	-	-	-	-
Calçada								
Existe	194	4	190	-	599	15	584	-
Não existe	111	-	108	3	389	-	384	5
Sem declaração	-	-	-	-	-	-	-	-
Meio-fio / guia								
Existe	202	4	198	-	608	15	593	-
Não existe	103	-	100	3	380	-	375	5
Sem declaração	-	-	-	-	-	-	-	-

ANUÁRIO ESTATÍSTICO DO ESTADO DA PARAÍBA - 2011

II - Características Demográficas e Sociais

2.1 - Demografia

2.1.2 - Domicílios

2.1.2.2 - Características dos Domicílios e Entorno

Tabela 05 - Domicílios particulares permanentes e moradores em domicílios particulares permanentes, por adequação da moradia, segundo as características do entorno nos municípios - Paraíba - 2010

Características do entorno e municípios	Domicílios particulares permanentes				Moradores em domicílios particulares permanentes			
	Total	Adequada (1)	Semi-adequada (2)	Inadequada (3)	Total	Adequada (1)	Semi-adequada (2)	Inadequada (3)
Bueiro / boca de lobo								
Existe	29	1	28	-	90	4	86	-
Não existe	276	3	270	3	898	11	882	5
Sem declaração	-	-	-	-	-	-	-	-
Rampa para cadeirante								
Existe	-	-	-	-	-	-	-	-
Não existe	305	4	298	3	988	15	968	5
Sem declaração	-	-	-	-	-	-	-	-
Arborização								
Existe	296	4	289	3	951	15	931	5
Não existe	9	-	9	-	37	-	37	-
Sem declaração	-	-	-	-	-	-	-	-
Esgoto a céu aberto								
Existe	70	-	70	-	243	-	243	-
Não existe	235	4	228	3	745	15	725	5
Sem declaração	-	-	-	-	-	-	-	-
Lixo acumulado nos logradouros								
Existe	-	-	-	-	-	-	-	-
Não existe	305	4	298	3	988	15	968	5
Sem declaração	-	-	-	-	-	-	-	-
Bom Sucesso	**643**	**275**	**343**	**25**	**2 029**	**887**	**1 056**	**86**
Identificação do logradouro								
Existe	102	61	41	-	323	198	125	-
Não existe	541	214	302	25	1 706	689	931	86
Sem declaração	-	-	-	-	-	-	-	-
Iluminação pública								
Existe	610	269	316	25	1 941	874	981	86
Não existe	33	6	27	-	88	13	75	-
Sem declaração	-	-	-	-	-	-	-	-
Pavimentação								
Existe	386	196	188	2	1 197	616	573	8
Não existe	257	79	155	23	832	271	483	78
Sem declaração	-	-	-	-	-	-	-	-
Calçada								
Existe	302	174	128	-	903	539	364	-
Não existe	341	101	215	25	1 126	348	692	86
Sem declaração	-	-	-	-	-	-	-	-
Meio-fio / guia								
Existe	344	190	153	1	1 056	601	451	4
Não existe	299	85	190	24	973	286	605	82
Sem declaração	-	-	-	-	-	-	-	-
Bueiro / boca de lobo								
Existe	18	7	11	-	62	27	35	-
Não existe	625	268	332	25	1 967	860	1 021	86
Sem declaração	-	-	-	-	-	-	-	-
Rampa para cadeirante								
Existe	6	2	4	-	16	4	12	-
Não existe	637	273	339	25	2 013	883	1 044	86
Sem declaração	-	-	-	-	-	-	-	-
Arborização								
Existe	639	272	342	25	2 015	874	1 055	86
Não existe	4	3	1	-	14	13	1	-
Sem declaração	-	-	-	-	-	-	-	-
Esgoto a céu aberto								
Existe	267	83	161	23	860	283	499	78
Não existe	376	192	182	2	1 169	604	557	8
Sem declaração	-	-	-	-	-	-	-	-

ANUÁRIO ESTATÍSTICO DO ESTADO DA PARAÍBA - 2011

II - Características Demográficas e Sociais

2.1 - Demografia

2.1.2 - Domicílios

2.1.2.2 - Características dos Domicílios e Entorno

Tabela 05 - Domicílios particulares permanentes e moradores em domicílios particulares permanentes, por adequação da moradia, segundo as características do entorno nos municípios - Paraíba - 2010

Características do entorno e municípios	Domicílios particulares permanentes				Moradores em domicílios particulares permanentes			
	Total	Adequada (1)	Semi-adequada (2)	Inadequada (3)	Total	Adequada (1)	Semi-adequada (2)	Inadequada (3)
Lixo acumulado nos logradouros								
Existe	3	2	1	-	9	5	4	-
Não existe	640	273	342	25	2 020	882	1 052	86
Sem declaração	-	-	-	-	-	-	-	-
Bonito de Santa Fé	**2 012**	**1 275**	**735**	**2**	**7 377**	**4 617**	**2 752**	**8**
Identificação do logradouro								
Existe	718	593	125	-	2 657	2 181	476	-
Não existe	1 294	682	610	2	4 720	2 436	2 276	8
Sem declaração	-	-	-	-	-	-	-	-
Iluminação pública								
Existe	1 924	1 238	685	1	7 047	4 496	2 547	4
Não existe	88	37	50	1	330	121	205	4
Sem declaração	-	-	-	-	-	-	-	-
Pavimentação								
Existe	1 285	1 000	285	-	4 601	3 597	1 004	-
Não existe	727	275	450	2	2 776	1 020	1 748	8
Sem declaração	-	-	-	-	-	-	-	-
Calçada								
Existe	1 751	1 220	531	-	6 362	4 411	1 951	-
Não existe	261	55	204	2	1 015	206	801	8
Sem declaração	-	-	-	-	-	-	-	-
Meio-fio / guia								
Existe	1 329	1 032	297	-	4 776	3 710	1 066	-
Não existe	683	243	438	2	2 601	907	1 686	8
Sem declaração	-	-	-	-	-	-	-	-
Bueiro / boca de lobo								
Existe	21	15	6	-	82	59	23	-
Não existe	1 991	1 260	729	2	7 295	4 558	2 729	8
Sem declaração	-	-	-	-	-	-	-	-
Rampa para cadeirante								
Existe	19	11	8	-	67	38	29	-
Não existe	1 993	1 264	727	2	7 310	4 579	2 723	8
Sem declaração	-	-	-	-	-	-	-	-
Arborização								
Existe	1 901	1 233	666	2	6 980	4 463	2 509	8
Não existe	111	42	69	-	397	154	243	-
Sem declaração	-	-	-	-	-	-	-	-
Esgoto a céu aberto								
Existe	68	14	54	-	250	43	207	-
Não existe	1 944	1 261	681	2	7 127	4 574	2 545	8
Sem declaração	-	-	-	-	-	-	-	-
Lixo acumulado nos logradouros								
Existe	2	-	2	-	6	-	6	-
Não existe	2 010	1 275	733	2	7 371	4 617	2 746	8
Sem declaração	-	-	-	-	-	-	-	-
Boqueirão	**3 574**	**2 466**	**1 053**	**55**	**12 151**	**8 174**	**3 771**	**206**
Identificação do logradouro								
Existe	1 146	894	252	-	3 773	2 880	893	-
Não existe	2 428	1 572	801	55	8 378	5 294	2 878	206
Sem declaração	-	-	-	-	-	-	-	-
Iluminação pública								
Existe	3 543	2 453	1 047	43	12 040	8 134	3 748	158
Não existe	31	13	6	12	111	40	23	48
Sem declaração	-	-	-	-	-	-	-	-
Pavimentação								
Existe	2 347	1 983	360	4	7 825	6 567	1 243	15
Não existe	1 227	483	693	51	4 326	1 607	2 528	191

ANUÁRIO ESTATÍSTICO DO ESTADO DA PARAÍBA - 2011

II - Características Demográficas e Sociais

2.1 - Demografia

2.1.2 - Domicílios

2.1.2.2 - Características dos Domicílios e Entorno

Tabela 05 - Domicílios particulares permanentes e moradores em domicílios particulares permanentes, por adequação da moradia, segundo as características do entorno nos municípios - Paraíba - 2010

Características do entorno e municípios	Domicílios particulares permanentes				Moradores em domicílios particulares permanentes			
	Total	Adequada (1)	Semi-adequada (2)	Inadequada (3)	Total	Adequada (1)	Semi-adequada (2)	Inadequada (3)
Sem declaração	-	-	-	-	-	-	-	-
Calçada								
Existe	2 032	1 731	301	-	6 718	5 671	1 047	-
Não existe	1 542	735	752	55	5 433	2 503	2 724	206
Sem declaração	-	-	-	-	-	-	-	-
Meio-fio / guia								
Existe	2 226	1 870	352	4	7 452	6 204	1 233	15
Não existe	1 348	596	701	51	4 699	1 970	2 538	191
Sem declaração	-	-	-	-	-	-	-	-
Bueiro / boca de lobo								
Existe	373	328	45	-	1 229	1 071	158	-
Não existe	3 201	2 138	1 008	55	10 922	7 103	3 613	206
Sem declaração	-	-	-	-	-	-	-	-
Rampa para cadeirante								
Existe	145	127	18	-	509	442	67	-
Não existe	3 429	2 339	1 035	55	11 642	7 732	3 704	206
Sem declaração	-	-	-	-	-	-	-	-
Arborização								
Existe	3 241	2 245	943	53	10 938	7 379	3 359	200
Não existe	333	221	110	2	1 213	795	412	6
Sem declaração	-	-	-	-	-	-	-	-
Esgoto a céu aberto								
Existe	809	375	396	38	2 902	1 284	1 478	140
Não existe	2 765	2 091	657	17	9 249	6 890	2 293	66
Sem declaração	-	-	-	-	-	-	-	-
Lixo acumulado nos logradouros								
Existe	7	4	3	-	24	13	11	-
Não existe	3 567	2 462	1 050	55	12 127	8 161	3 760	206
Sem declaração	-	-	-	-	-	-	-	-
Borborema	**1 043**	**644**	**395**	**4**	**3 727**	**2 282**	**1 432**	**13**
Identificação do logradouro								
Existe	868	542	324	2	3 094	1 902	1 188	4
Não existe	175	102	71	2	633	380	244	9
Sem declaração	-	-	-	-	-	-	-	-
Iluminação pública								
Existe	1 021	641	377	3	3 649	2 270	1 369	10
Não existe	22	3	18	1	78	12	63	3
Sem declaração	-	-	-	-	-	-	-	-
Pavimentação								
Existe	884	547	335	2	3 133	1 911	1 218	4
Não existe	159	97	60	2	594	371	214	9
Sem declaração	-	-	-	-	-	-	-	-
Calçada								
Existe	624	425	198	1	2 225	1 497	726	2
Não existe	419	219	197	3	1 502	785	706	11
Sem declaração	-	-	-	-	-	-	-	-
Meio-fio / guia								
Existe	1 018	641	374	3	3 633	2 270	1 353	10
Não existe	25	3	21	1	94	12	79	3
Sem declaração	-	-	-	-	-	-	-	-
Bueiro / boca de lobo								
Existe	216	173	43	-	753	610	143	-
Não existe	827	471	352	4	2 974	1 672	1 289	13
Sem declaração	-	-	-	-	-	-	-	-
Rampa para cadeirante								
Existe	-	-	-	-	-	-	-	-
Não existe	1 043	644	395	4	3 727	2 282	1 432	13

ANUÁRIO ESTATÍSTICO DO ESTADO DA PARAÍBA - 2011

II - Características Demográficas e Sociais

2.1 - Demografia

2.1.2 - Domicílios

2.1.2.2 - Características dos Domicílios e Entorno

Tabela 05 - Domicílios particulares permanentes e moradores em domicílios particulares permanentes, por adequação da moradia, segundo as características do entorno nos municípios - Paraíba - 2010

Características do entorno e municípios	Domicílios particulares permanentes				Moradores em domicílios particulares permanentes			
	Total	Adequada (1)	Semi-adequada (2)	Inadequada (3)	Total	Adequada (1)	Semi-adequada (2)	Inadequada (3)
Sem declaração	-	-	-	-	-	-	-	-
Arborização								
Existe	623	415	208	-	2 162	1 424	738	-
Não existe	420	229	187	4	1 565	858	694	13
Sem declaração	-	-	-	-	-	-	-	-
Esgoto a céu aberto								
Existe	66	20	45	1	282	92	187	3
Não existe	977	624	350	3	3 445	2 190	1 245	10
Sem declaração	-	-	-	-	-	-	-	-
Lixo acumulado nos logradouros								
Existe	13	-	12	1	50	-	47	3
Não existe	1 030	644	383	3	3 677	2 282	1 385	10
Sem declaração	-	-	-	-	-	-	-	-
Brejo do Cruz	**2 788**	**2 198**	**576**	**14**	**9 891**	**7 807**	**2 031**	**53**
Identificação do logradouro								
Existe	1 725	1 410	312	3	6 210	5 077	1 122	11
Não existe	1 063	788	264	11	3 681	2 730	909	42
Sem declaração	-	-	-	-	-	-	-	-
Iluminação pública								
Existe	2 512	2 014	485	13	8 942	7 191	1 702	49
Não existe	276	184	91	1	949	616	329	4
Sem declaração	-	-	-	-	-	-	-	-
Pavimentação								
Existe	2 213	1 848	358	7	7 850	6 569	1 260	21
Não existe	575	350	218	7	2 041	1 238	771	32
Sem declaração	-	-	-	-	-	-	-	-
Calçada								
Existe	2 253	1 893	353	7	7 983	6 715	1 247	21
Não existe	535	305	223	7	1 908	1 092	784	32
Sem declaração	-	-	-	-	-	-	-	-
Meio-fio / guia								
Existe	2 259	1 893	360	6	8 016	6 728	1 268	20
Não existe	529	305	216	8	1 875	1 079	763	33
Sem declaração	-	-	-	-	-	-	-	-
Bueiro / boca de lobo								
Existe	32	30	2	-	118	109	9	-
Não existe	2 756	2 168	574	14	9 773	7 698	2 022	53
Sem declaração	-	-	-	-	-	-	-	-
Rampa para cadeirante								
Existe	36	18	18	-	134	74	60	-
Não existe	2 752	2 180	558	14	9 757	7 733	1 971	53
Sem declaração	-	-	-	-	-	-	-	-
Arborização								
Existe	2 590	2 077	501	12	9 206	7 395	1 767	44
Não existe	198	121	75	2	685	412	264	9
Sem declaração	-	-	-	-	-	-	-	-
Esgoto a céu aberto								
Existe	146	118	27	1	501	406	94	1
Não existe	2 642	2 080	549	13	9 390	7 401	1 937	52
Sem declaração	-	-	-	-	-	-	-	-
Lixo acumulado nos logradouros								
Existe	18	5	13	-	61	15	46	-
Não existe	2 770	2 193	563	14	9 830	7 792	1 985	53
Sem declaração	-	-	-	-	-	-	-	-
Brejo dos Santos	**1 401**	**163**	**1 232**	**6**	**4 631**	**556**	**4 052**	**23**
Identificação do logradouro								
Existe	120	10	110	-	403	42	361	-

ANUÁRIO ESTATÍSTICO DO ESTADO DA PARAÍBA - 2011

II - Características Demográficas e Sociais

2.1 - Demografia

2.1.2 - Domicílios

2.1.2.2 - Características dos Domicílios e Entorno

Tabela 05 - Domicílios particulares permanentes e moradores em domicílios particulares permanentes, por adequação da moradia, segundo as características do entorno nos municípios - Paraíba - 2010

Características do entorno e municípios	Domicílios particulares permanentes				Moradores em domicílios particulares permanentes			
	Total	Adequada (1)	Semi-adequada (2)	Inadequada (3)	Total	Adequada (1)	Semi-adequada (2)	Inadequada (3)
Não existe	1 281	153	1 122	6	4 228	514	3 691	23
Sem declaração	-	-	-	-	-	-	-	-
Iluminação pública								
Existe	1 358	160	1 193	5	4 494	549	3 928	17
Não existe	43	3	39	1	137	7	124	6
Sem declaração	-	-	-	-	-	-	-	-
Pavimentação								
Existe	675	119	554	2	2 188	403	1 780	5
Não existe	726	44	678	4	2 443	153	2 272	18
Sem declaração	-	-	-	-	-	-	-	-
Calçada								
Existe	1 171	155	1 016	-	3 843	539	3 304	-
Não existe	230	8	216	6	788	17	748	23
Sem declaração	-	-	-	-	-	-	-	-
Meio-fio / guia								
Existe	1 037	146	891	-	3 386	510	2 876	-
Não existe	364	17	341	6	1 245	46	1 176	23
Sem declaração	-	-	-	-	-	-	-	-
Bueiro / boca de lobo								
Existe	-	-	-	-	-	-	-	-
Não existe	1 401	163	1 232	6	4 631	556	4 052	23
Sem declaração	-	-	-	-	-	-	-	-
Rampa para cadeirante								
Existe	6	-	6	-	18	-	18	-
Não existe	1 395	163	1 226	6	4 613	556	4 034	23
Sem declaração	-	-	-	-	-	-	-	-
Arborização								
Existe	1 356	159	1 194	3	4 477	541	3 924	12
Não existe	45	4	38	3	154	15	128	11
Sem declaração	-	-	-	-	-	-	-	-
Esgoto a céu aberto								
Existe	1 007	78	925	4	3 343	262	3 065	16
Não existe	394	85	307	2	1 288	294	987	7
Sem declaração	-	-	-	-	-	-	-	-
Lixo acumulado nos logradouros								
Existe	10	-	10	-	38	-	38	-
Não existe	1 391	163	1 222	6	4 593	556	4 014	23
Sem declaração	-	-	-	-	-	-	-	-
Caaporã	**4 723**	**569**	**4 057**	**97**	**17 526**	**2 215**	**14 960**	**351**
Identificação do logradouro								
Existe	1 449	110	1 308	31	5 340	423	4 795	122
Não existe	3 274	459	2 749	66	12 186	1 792	10 165	229
Sem declaração	-	-	-	-	-	-	-	-
Iluminação pública								
Existe	4 028	525	3 441	62	14 862	2 021	12 617	224
Não existe	695	44	616	35	2 664	194	2 343	127
Sem declaração	-	-	-	-	-	-	-	-
Pavimentação								
Existe	1 998	368	1 621	9	7 414	1 442	5 938	34
Não existe	2 725	201	2 436	88	10 112	773	9 022	317
Sem declaração	-	-	-	-	-	-	-	-
Calçada								
Existe	2	-	2	-	5	-	5	-
Não existe	4 721	569	4 055	97	17 521	2 215	14 955	351
Sem declaração	-	-	-	-	-	-	-	-
Meio-fio / guia								
Existe	2 005	338	1 658	9	7 452	1 330	6 088	34

ANUÁRIO ESTATÍSTICO DO ESTADO DA PARAÍBA - 2011

II - Características Demográficas e Sociais

2.1 - Demografia

2.1.2 - Domicílios

2.1.2.2 - Características dos Domicílios e Entorno

Tabela 05 - Domicílios particulares permanentes e moradores em domicílios particulares permanentes, por adequação da moradia, segundo as características do entorno nos municípios - Paraíba - 2010

Características do entorno e municípios	Domicílios particulares permanentes				Moradores em domicílios particulares permanentes			
	Total	Adequada (1)	Semi-adequada (2)	Inadequada (3)	Total	Adequada (1)	Semi-adequada (2)	Inadequada (3)
Não existe	2 718	231	2 399	88	10 074	885	8 872	317
Sem declaração	-	-	-	-	-	-	-	-
Bueiro / boca de lobo								
Existe	294	139	155	-	1 119	537	582	-
Não existe	4 429	430	3 902	97	16 407	1 678	14 378	351
Sem declaração	-	-	-	-	-	-	-	-
Rampa para cadeirante								
Existe	-	-	-	-	-	-	-	-
Não existe	4 723	569	4 057	97	17 526	2 215	14 960	351
Sem declaração	-	-	-	-	-	-	-	-
Arborização								
Existe	2 378	339	1 974	65	8 872	1 336	7 311	225
Não existe	2 345	230	2 083	32	8 654	879	7 649	126
Sem declaração	-	-	-	-	-	-	-	-
Esgoto a céu aberto								
Existe	4 323	501	3 750	72	16 041	1 938	13 823	280
Não existe	400	68	307	25	1 485	277	1 137	71
Sem declaração	-	-	-	-	-	-	-	-
Lixo acumulado nos logradouros								
Existe	578	40	525	13	2 186	162	1 959	65
Não existe	4 145	529	3 532	84	15 340	2 053	13 001	286
Sem declaração	-	-	-	-	-	-	-	-
Cabaceiras	**702**	**418**	**276**	**8**	**2 211**	**1 287**	**887**	**37**
Identificação do logradouro								
Existe	316	165	151	-	998	511	487	-
Não existe	386	253	125	8	1 213	776	400	37
Sem declaração	-	-	-	-	-	-	-	-
Iluminação pública								
Existe	691	408	275	8	2 181	1 263	881	37
Não existe	11	10	1	-	30	24	6	-
Sem declaração	-	-	-	-	-	-	-	-
Pavimentação								
Existe	302	181	119	2	937	571	353	13
Não existe	400	237	157	6	1 274	716	534	24
Sem declaração	-	-	-	-	-	-	-	-
Calçada								
Existe	254	142	112	-	769	433	336	-
Não existe	448	276	164	8	1 442	854	551	37
Sem declaração	-	-	-	-	-	-	-	-
Meio-fio / guia								
Existe	285	176	109	-	860	538	322	-
Não existe	417	242	167	8	1 351	749	565	37
Sem declaração	-	-	-	-	-	-	-	-
Bueiro / boca de lobo								
Existe	10	10	-	-	29	29	-	-
Não existe	692	408	276	8	2 182	1 258	887	37
Sem declaração	-	-	-	-	-	-	-	-
Rampa para cadeirante								
Existe	10	-	10	-	25	-	25	-
Não existe	692	418	266	8	2 186	1 287	862	37
Sem declaração	-	-	-	-	-	-	-	-
Arborização								
Existe	668	390	270	8	2 104	1 200	867	37
Não existe	34	28	6	-	107	87	20	-
Sem declaração	-	-	-	-	-	-	-	-
Esgoto a céu aberto								
Existe	70	31	39	-	225	93	132	-

ANUÁRIO ESTATÍSTICO DO ESTADO DA PARAÍBA - 2011

II - Características Demográficas e Sociais

2.1 - Demografia

2.1.2 - Domicílios

2.1.2.2 - Características dos Domicílios e Entorno

Tabela 05 - Domicílios particulares permanentes e moradores em domicílios particulares permanentes, por adequação da moradia, segundo as características do entorno nos municípios - Paraíba - 2010

Características do entorno e municípios	Domicílios particulares permanentes				Moradores em domicílios particulares permanentes			
	Total	Adequada (1)	Semi-adequada (2)	Inadequada (3)	Total	Adequada (1)	Semi-adequada (2)	Inadequada (3)
Não existe	632	387	237	8	1 986	1 194	755	37
Sem declaração	-	-	-	-	-	-	-	-
Lixo acumulado nos logradouros								
Existe	24	24	-	-	69	69	-	-
Não existe	678	394	276	8	2 142	1 218	887	37
Sem declaração	-	-	-	-	-	-	-	-
Cabedelo	**16 633**	**8 626**	**7 897**	**110**	**55 820**	**28 354**	**27 112**	**354**
Identificação do logradouro								
Existe	5 654	3 041	2 611	2	18 981	10 182	8 793	6
Não existe	10 864	5 567	5 201	96	36 455	18 119	18 021	315
Sem declaração	115	18	85	12	384	53	298	33
Iluminação pública								
Existe	15 630	8 385	7 207	38	52 406	27 567	24 715	124
Não existe	888	223	605	60	3 030	734	2 099	197
Sem declaração	115	18	85	12	384	53	298	33
Pavimentação								
Existe	9 228	4 712	4 515	1	31 418	15 960	15 453	5
Não existe	7 290	3 896	3 297	97	24 018	12 341	11 361	316
Sem declaração	115	18	85	12	384	53	298	33
Calçada								
Existe	11 088	6 549	4 539	-	36 709	21 244	15 465	-
Não existe	5 430	2 059	3 273	98	18 727	7 057	11 349	321
Sem declaração	115	18	85	12	384	53	298	33
Meio-fio / guia								
Existe	11 697	6 838	4 859	-	38 753	22 190	16 563	-
Não existe	4 821	1 770	2 953	98	16 683	6 111	10 251	321
Sem declaração	115	18	85	12	384	53	298	33
Bueiro / boca de lobo								
Existe	1 441	718	723	-	4 773	2 421	2 352	-
Não existe	15 077	7 890	7 089	98	50 663	25 880	24 462	321
Sem declaração	115	18	85	12	384	53	298	33
Rampa para cadeirante								
Existe	74	70	4	-	210	196	14	-
Não existe	16 444	8 538	7 808	98	55 226	28 105	26 800	321
Sem declaração	115	18	85	12	384	53	298	33
Arborização								
Existe	12 578	7 086	5 459	33	41 690	23 040	18 550	100
Não existe	3 940	1 522	2 353	65	13 746	5 261	8 264	221
Sem declaração	115	18	85	12	384	53	298	33
Esgoto a céu aberto								
Existe	1 676	836	775	65	5 933	2 964	2 755	214
Não existe	14 842	7 772	7 037	33	49 503	25 337	24 059	107
Sem declaração	115	18	85	12	384	53	298	33
Lixo acumulado nos logradouros								
Existe	1 352	455	824	73	4 801	1 611	2 958	232
Não existe	15 166	8 153	6 988	25	50 635	26 690	23 856	89
Sem declaração	115	18	85	12	384	53	298	33
Cachoeira dos Índios	**981**	**462**	**517**	**2**	**3 397**	**1 557**	**1 829**	**11**
Identificação do logradouro								
Existe	732	342	388	2	2 541	1 143	1 387	11
Não existe	249	120	129	-	856	414	442	-
Sem declaração	-	-	-	-	-	-	-	-
Iluminação pública								
Existe	911	427	482	2	3 152	1 440	1 701	11
Não existe	70	35	35	-	245	117	128	-
Sem declaração	-	-	-	-	-	-	-	-
Pavimentação								

ANUÁRIO ESTATÍSTICO DO ESTADO DA PARAÍBA - 2011

II - Características Demográficas e Sociais

2.1 - Demografia

2.1.2 - Domicílios

2.1.2.2 - Características dos Domicílios e Entorno

Tabela 05 - Domicílios particulares permanentes e moradores em domicílios particulares permanentes, por adequação da moradia, segundo as características do entorno nos municípios - Paraíba - 2010

Características do entorno e municípios	Domicílios particulares permanentes				Moradores em domicílios particulares permanentes			
	Total	Adequada (1)	Semi-adequada (2)	Inadequada (3)	Total	Adequada (1)	Semi-adequada (2)	Inadequada (3)
Existe	756	350	404	2	2 591	1 160	1 420	11
Não existe	225	112	113	-	806	397	409	-
Sem declaração	-	-	-	-	-	-	-	-
Calçada								
Existe	815	378	436	1	2 837	1 276	1 552	9
Não existe	166	84	81	1	560	281	277	2
Sem declaração	-	-	-	-	-	-	-	-
Meio-fio / guia								
Existe	674	315	357	2	2 306	1 043	1 252	11
Não existe	307	147	160	-	1 091	514	577	-
Sem declaração	-	-	-	-	-	-	-	-
Bueiro / boca de lobo								
Existe	37	25	12	-	133	88	45	-
Não existe	944	437	505	2	3 264	1 469	1 784	11
Sem declaração	-	-	-	-	-	-	-	-
Rampa para cadeirante								
Existe	-	-	-	-	-	-	-	-
Não existe	981	462	517	2	3 397	1 557	1 829	11
Sem declaração	-	-	-	-	-	-	-	-
Arborização								
Existe	925	441	482	2	3 221	1 493	1 717	11
Não existe	56	21	35	-	176	64	112	-
Sem declaração	-	-	-	-	-	-	-	-
Esgoto a céu aberto								
Existe	239	127	112	-	857	456	401	-
Não existe	742	335	405	2	2 540	1 101	1 428	11
Sem declaração	-	-	-	-	-	-	-	-
Lixo acumulado nos logradouros								
Existe	6	-	6	-	20	-	20	-
Não existe	975	462	511	2	3 377	1 557	1 809	11
Sem declaração	-	-	-	-	-	-	-	-
Cacimba de Areia	**499**	**364**	**135**	**-**	**1 674**	**1 213**	**461**	**-**
Identificação do logradouro								
Existe	31	23	8	-	102	75	27	-
Não existe	467	341	126	-	1 569	1 138	431	-
Sem declaração	1	-	1	-	3	-	3	-
Iluminação pública								
Existe	468	345	123	-	1 576	1 152	424	-
Não existe	30	19	11	-	95	61	34	-
Sem declaração	1	-	1	-	3	-	3	-
Pavimentação								
Existe	433	332	101	-	1 464	1 119	345	-
Não existe	65	32	33	-	207	94	113	-
Sem declaração	1	-	1	-	3	-	3	-
Calçada								
Existe	366	266	100	-	1 225	876	349	-
Não existe	132	98	34	-	446	337	109	-
Sem declaração	1	-	1	-	3	-	3	-
Meio-fio / guia								
Existe	412	318	94	-	1 397	1 073	324	-
Não existe	86	46	40	-	274	140	134	-
Sem declaração	1	-	1	-	3	-	3	-
Bueiro / boca de lobo								
Existe	-	-	-	-	-	-	-	-
Não existe	498	364	134	-	1 671	1 213	458	-
Sem declaração	1	-	1	-	3	-	3	-
Rampa para cadeirante								

ANUÁRIO ESTATÍSTICO DO ESTADO DA PARAÍBA - 2011

II - Características Demográficas e Sociais

2.1 - Demografia

2.1.2 - Domicílios

2.1.2.2 - Características dos Domicílios e Entorno

Tabela 05 - Domicílios particulares permanentes e moradores em domicílios particulares permanentes, por adequação da moradia, segundo as características do entorno nos municípios - Paraíba - 2010

Características do entorno e municípios	Domicílios particulares permanentes				Moradores em domicílios particulares permanentes			
	Total	Adequada (1)	Semi-adequada (2)	Inadequada (3)	Total	Adequada (1)	Semi-adequada (2)	Inadequada (3)
Existe	6	2	4	-	16	4	12	-
Não existe	492	362	130	-	1 655	1 209	446	-
Sem declaração	1	-	1	-	3	-	3	-
Arborização								
Existe	408	300	108	-	1 384	1 004	380	-
Não existe	90	64	26	-	287	209	78	-
Sem declaração	1	-	1	-	3	-	3	-
Esgoto a céu aberto								
Existe	16	7	9	-	53	24	29	-
Não existe	482	357	125	-	1 618	1 189	429	-
Sem declaração	1	-	1	-	3	-	3	-
Lixo acumulado nos logradouros								
Existe	86	53	33	-	315	203	112	-
Não existe	412	311	101	-	1 356	1 010	346	-
Sem declaração	1	-	1	-	3	-	3	-
Cacimba de Dentro	**2 591**	**556**	**2 021**	**14**	**9 138**	**1 969**	**7 126**	**43**
Identificação do logradouro								
Existe	649	229	420	-	2 268	809	1 459	-
Não existe	1 942	327	1 601	14	6 870	1 160	5 667	43
Sem declaração	-	-	-	-	-	-	-	-
Iluminação pública								
Existe	2 551	554	1 988	9	8 979	1 962	6 998	19
Não existe	40	2	33	5	159	7	128	24
Sem declaração	-	-	-	-	-	-	-	-
Pavimentação								
Existe	1 975	457	1 514	4	6 853	1 611	5 233	9
Não existe	616	99	507	10	2 285	358	1 893	34
Sem declaração	-	-	-	-	-	-	-	-
Calçada								
Existe	2 042	463	1 575	4	7 075	1 608	5 458	9
Não existe	549	93	446	10	2 063	361	1 668	34
Sem declaração	-	-	-	-	-	-	-	-
Meio-fio / guia								
Existe	2 026	507	1 508	11	7 030	1 805	5 189	36
Não existe	565	49	513	3	2 108	164	1 937	7
Sem declaração	-	-	-	-	-	-	-	-
Bueiro / boca de lobo								
Existe	200	54	146	-	637	184	453	-
Não existe	2 391	502	1 875	14	8 501	1 785	6 673	43
Sem declaração	-	-	-	-	-	-	-	-
Rampa para cadeirante								
Existe	3	-	3	-	10	-	10	-
Não existe	2 588	556	2 018	14	9 128	1 969	7 116	43
Sem declaração	-	-	-	-	-	-	-	-
Arborização								
Existe	2 266	486	1 775	5	7 897	1 694	6 197	6
Não existe	325	70	246	9	1 241	275	929	37
Sem declaração	-	-	-	-	-	-	-	-
Esgoto a céu aberto								
Existe	946	170	765	11	3 356	578	2 741	37
Não existe	1 645	386	1 256	3	5 782	1 391	4 385	6
Sem declaração	-	-	-	-	-	-	-	-
Lixo acumulado nos logradouros								
Existe	20	10	10	-	66	39	27	-
Não existe	2 571	546	2 011	14	9 072	1 930	7 099	43
Sem declaração	-	-	-	-	-	-	-	-
Cacimbas	**478**	**418**	**60**	**-**	**1 641**	**1 459**	**182**	**-**

ANUÁRIO ESTATÍSTICO DO ESTADO DA PARAÍBA - 2011

II - Características Demográficas e Sociais

2.1 - Demografia

2.1.2 - Domicílios

2.1.2.2 - Características dos Domicílios e Entorno

Tabela 05 - Domicílios particulares permanentes e moradores em domicílios particulares permanentes, por adequação da moradia, segundo as características do entorno nos municípios - Paraíba - 2010

Características do entorno e municípios	Domicílios particulares permanentes				Moradores em domicílios particulares permanentes			
	Total	Adequada (1)	Semi-adequada (2)	Inadequada (3)	Total	Adequada (1)	Semi-adequada (2)	Inadequada (3)
Identificação do logradouro								
Existe	59	51	8	-	184	163	21	-
Não existe	419	367	52	-	1 457	1 296	161	-
Sem declaração	-	-	-	-	-	-	-	-
Iluminação pública								
Existe	457	407	50	-	1 564	1 416	148	-
Não existe	21	11	10	-	77	43	34	-
Sem declaração	-	-	-	-	-	-	-	-
Pavimentação								
Existe	459	404	55	-	1 572	1 404	168	-
Não existe	19	14	5	-	69	55	14	-
Sem declaração	-	-	-	-	-	-	-	-
Calçada								
Existe	454	400	54	-	1 551	1 385	166	-
Não existe	24	18	6	-	90	74	16	-
Sem declaração	-	-	-	-	-	-	-	-
Meio-fio / guia								
Existe	459	404	55	-	1 572	1 404	168	-
Não existe	19	14	5	-	69	55	14	-
Sem declaração	-	-	-	-	-	-	-	-
Bueiro / boca de lobo								
Existe	6	6	-	-	22	22	-	-
Não existe	472	412	60	-	1 619	1 437	182	-
Sem declaração	-	-	-	-	-	-	-	-
Rampa para cadeirante								
Existe	-	-	-	-	-	-	-	-
Não existe	478	418	60	-	1 641	1 459	182	-
Sem declaração	-	-	-	-	-	-	-	-
Arborização								
Existe	453	402	51	-	1 543	1 395	148	-
Não existe	25	16	9	-	98	64	34	-
Sem declaração	-	-	-	-	-	-	-	-
Esgoto a céu aberto								
Existe	-	-	-	-	-	-	-	-
Não existe	478	418	60	-	1 641	1 459	182	-
Sem declaração	-	-	-	-	-	-	-	-
Lixo acumulado nos logradouros								
Existe	-	-	-	-	-	-	-	-
Não existe	478	418	60	-	1 641	1 459	182	-
Sem declaração	-	-	-	-	-	-	-	-
Caiçara	**1 540**	**1 039**	**500**	**1**	**5 184**	**3 494**	**1 689**	**1**
Identificação do logradouro								
Existe	697	430	267	-	2 333	1 424	909	-
Não existe	843	609	233	1	2 851	2 070	780	1
Sem declaração	-	-	-	-	-	-	-	-
Iluminação pública								
Existe	1 534	1 039	494	1	5 165	3 494	1 670	1
Não existe	6	-	6	-	19	-	19	-
Sem declaração	-	-	-	-	-	-	-	-
Pavimentação								
Existe	1 457	1 008	448	1	4 905	3 385	1 519	1
Não existe	83	31	52	-	279	109	170	-
Sem declaração	-	-	-	-	-	-	-	-
Calçada								
Existe	1 433	992	440	1	4 833	3 338	1 494	1
Não existe	107	47	60	-	351	156	195	-
Sem declaração	-	-	-	-	-	-	-	-

ANUÁRIO ESTATÍSTICO DO ESTADO DA PARAÍBA - 2011

II - Características Demográficas e Sociais

2.1 - Demografia

2.1.2 - Domicílios

2.1.2.2 - Características dos Domicílios e Entorno

Tabela 05 - Domicílios particulares permanentes e moradores em domicílios particulares permanentes, por adequação da moradia, segundo as características do entorno nos municípios - Paraíba - 2010

Características do entorno e municípios	Domicílios particulares permanentes				Moradores em domicílios particulares permanentes			
	Total	Adequada (1)	Semi-adequada (2)	Inadequada (3)	Total	Adequada (1)	Semi-adequada (2)	Inadequada (3)
Meio-fio / guia								
Existe	1 481	1 023	457	1	4 981	3 431	1 549	1
Não existe	59	16	43	-	203	63	140	-
Sem declaração	-	-	-	-	-	-	-	-
Bueiro / boca de lobo								
Existe	378	216	162	-	1 272	707	565	-
Não existe	1 162	823	338	1	3 912	2 787	1 124	1
Sem declaração	-	-	-	-	-	-	-	-
Rampa para cadeirante								
Existe	37	20	17	-	118	63	55	-
Não existe	1 503	1 019	483	1	5 066	3 431	1 634	1
Sem declaração	-	-	-	-	-	-	-	-
Arborização								
Existe	1 445	977	467	1	4 858	3 280	1 577	1
Não existe	95	62	33	-	326	214	112	-
Sem declaração	-	-	-	-	-	-	-	-
Esgoto a céu aberto								
Existe	57	30	27	-	188	101	87	-
Não existe	1 483	1 009	473	1	4 996	3 393	1 602	1
Sem declaração	-	-	-	-	-	-	-	-
Lixo acumulado nos logradouros								
Existe	21	7	14	-	69	20	49	-
Não existe	1 519	1 032	486	1	5 115	3 474	1 640	1
Sem declaração	-	-	-	-	-	-	-	-
Cajazeiras	**14 180**	**9 160**	**4 949**	**71**	**47 248**	**29 845**	**17 189**	**214**
Identificação do logradouro								
Existe	5 831	4 453	1 369	9	19 081	14 321	4 736	24
Não existe	8 347	4 707	3 579	61	28 159	15 524	12 448	187
Sem declaração	2	-	1	1	8	-	5	3
Iluminação pública								
Existe	13 804	9 032	4 726	46	45 946	29 438	16 364	144
Não existe	374	128	222	24	1 294	407	820	67
Sem declaração	2	-	1	1	8	-	5	3
Pavimentação								
Existe	10 871	7 668	3 186	17	35 680	24 678	10 958	44
Não existe	3 307	1 492	1 762	53	11 560	5 167	6 226	167
Sem declaração	2	-	1	1	8	-	5	3
Calçada								
Existe	12 854	8 705	4 123	26	42 598	28 284	14 229	85
Não existe	1 324	455	825	44	4 642	1 561	2 955	126
Sem declaração	2	-	1	1	8	-	5	3
Meio-fio / guia								
Existe	10 751	7 542	3 196	13	35 342	24 350	10 956	36
Não existe	3 427	1 618	1 752	57	11 898	5 495	6 228	175
Sem declaração	2	-	1	1	8	-	5	3
Bueiro / boca de lobo								
Existe	1 367	936	427	4	4 655	3 102	1 545	8
Não existe	12 811	8 224	4 521	66	42 585	26 743	15 639	203
Sem declaração	2	-	1	1	8	-	5	3
Rampa para cadeirante								
Existe	81	73	5	3	187	159	22	6
Não existe	14 097	9 087	4 943	67	47 053	29 686	17 162	205
Sem declaração	2	-	1	1	8	-	5	3
Arborização								
Existe	13 380	8 648	4 691	41	44 712	28 327	16 260	125
Não existe	798	512	257	29	2 528	1 518	924	86
Sem declaração	2	-	1	1	8	-	5	3

ANUÁRIO ESTATÍSTICO DO ESTADO DA PARAÍBA - 2011

II - Características Demográficas e Sociais

2.1 - Demografia

2.1.2 - Domicílios

2.1.2.2 - Características dos Domicílios e Entorno

Tabela 05 - Domicílios particulares permanentes e moradores em domicílios particulares permanentes, por adequação da moradia, segundo as características do entorno nos municípios - Paraíba - 2010

Características do entorno e municípios	Domicílios particulares permanentes				Moradores em domicílios particulares permanentes			
	Total	Adequada (1)	Semi-adequada (2)	Inadequada (3)	Total	Adequada (1)	Semi-adequada (2)	Inadequada (3)
Esgoto a céu aberto								
Existe	1 716	681	1 007	28	6 056	2 424	3 562	70
Não existe	12 462	8 479	3 941	42	41 184	27 421	13 622	141
Sem declaração	2	-	1	1	8	-	5	3
Lixo acumulado nos logradouros								
Existe	578	207	360	11	1 991	705	1 268	18
Não existe	13 600	8 953	4 588	59	45 249	29 140	15 916	193
Sem declaração	2	-	1	1	8	-	5	3
Cajazeirinhas	**277**	**90**	**187**	**-**	**1 000**	**331**	**669**	**-**
Identificação do logradouro								
Existe	144	43	101	-	519	158	361	-
Não existe	133	47	86	-	481	173	308	-
Sem declaração	-	-	-	-	-	-	-	-
Iluminação pública								
Existe	242	82	160	-	888	304	584	-
Não existe	35	8	27	-	112	27	85	-
Sem declaração	-	-	-	-	-	-	-	-
Pavimentação								
Existe	192	66	126	-	706	246	460	-
Não existe	85	24	61	-	294	85	209	-
Sem declaração	-	-	-	-	-	-	-	-
Calçada								
Existe	108	30	78	-	403	108	295	-
Não existe	169	60	109	-	597	223	374	-
Sem declaração	-	-	-	-	-	-	-	-
Meio-fio / guia								
Existe	178	66	112	-	647	243	404	-
Não existe	99	24	75	-	353	88	265	-
Sem declaração	-	-	-	-	-	-	-	-
Bueiro / boca de lobo								
Existe	-	-	-	-	-	-	-	-
Não existe	277	90	187	-	1 000	331	669	-
Sem declaração	-	-	-	-	-	-	-	-
Rampa para cadeirante								
Existe	10	1	9	-	39	5	34	-
Não existe	267	89	178	-	961	326	635	-
Sem declaração	-	-	-	-	-	-	-	-
Arborização								
Existe	231	79	152	-	860	296	564	-
Não existe	46	11	35	-	140	35	105	-
Sem declaração	-	-	-	-	-	-	-	-
Esgoto a céu aberto								
Existe	12	1	11	-	45	3	42	-
Não existe	265	89	176	-	955	328	627	-
Sem declaração	-	-	-	-	-	-	-	-
Lixo acumulado nos logradouros								
Existe	13	4	9	-	43	10	33	-
Não existe	264	86	178	-	957	321	636	-
Sem declaração	-	-	-	-	-	-	-	-
Caldas Brandão	**997**	**93**	**890**	**14**	**3 220**	**299**	**2 882**	**39**
Identificação do logradouro								
Existe	-	-	-	-	-	-	-	-
Não existe	997	93	890	14	3 220	299	2 882	39
Sem declaração	-	-	-	-	-	-	-	-
Iluminação pública								
Existe	986	91	881	14	3 198	295	2 864	39
Não existe	11	2	9	-	22	4	18	-

ANUÁRIO ESTATÍSTICO DO ESTADO DA PARAÍBA - 2011

II - Características Demográficas e Sociais

2.1 - Demografia

2.1.2 - Domicílios

2.1.2.2 - Características dos Domicílios e Entorno

Tabela 05 - Domicílios particulares permanentes e moradores em domicílios particulares permanentes, por adequação da moradia, segundo as características do entorno nos municípios - Paraíba - 2010

Características do entorno e municípios	Domicílios particulares permanentes				Moradores em domicílios particulares permanentes			
	Total	Adequada (1)	Semi-adequada (2)	Inadequada (3)	Total	Adequada (1)	Semi-adequada (2)	Inadequada (3)
Sem declaração	-	-	-	-	-	-	-	-
Pavimentação								
Existe	664	90	563	11	2 110	283	1 794	33
Não existe	333	3	327	3	1 110	16	1 088	6
Sem declaração	-	-	-	-	-	-	-	-
Calçada								
Existe	-	-	-	-	-	-	-	-
Não existe	997	93	890	14	3 220	299	2 882	39
Sem declaração	-	-	-	-	-	-	-	-
Meio-fio / guia								
Existe	446	74	372	-	1 409	241	1 168	-
Não existe	551	19	518	14	1 811	58	1 714	39
Sem declaração	-	-	-	-	-	-	-	-
Bueiro / boca de lobo								
Existe	39	9	30	-	131	29	102	-
Não existe	958	84	860	14	3 089	270	2 780	39
Sem declaração	-	-	-	-	-	-	-	-
Rampa para cadeirante								
Existe	-	-	-	-	-	-	-	-
Não existe	997	93	890	14	3 220	299	2 882	39
Sem declaração	-	-	-	-	-	-	-	-
Arborização								
Existe	885	80	791	14	2 885	262	2 584	39
Não existe	112	13	99	-	335	37	298	-
Sem declaração	-	-	-	-	-	-	-	-
Esgoto a céu aberto								
Existe	877	67	796	14	2 875	224	2 612	39
Não existe	120	26	94	-	345	75	270	-
Sem declaração	-	-	-	-	-	-	-	-
Lixo acumulado nos logradouros								
Existe	21	1	20	-	71	3	68	-
Não existe	976	92	870	14	3 149	296	2 814	39
Sem declaração	-	-	-	-	-	-	-	-
Camalaú	**973**	**334**	**628**	**11**	**2 878**	**1 002**	**1 839**	**37**
Identificação do logradouro								
Existe	387	201	185	1	1 117	589	523	5
Não existe	586	133	443	10	1 761	413	1 316	32
Sem declaração	-	-	-	-	-	-	-	-
Iluminação pública								
Existe	971	334	626	11	2 871	1 002	1 832	37
Não existe	2	-	2	-	7	-	7	-
Sem declaração	-	-	-	-	-	-	-	-
Pavimentação								
Existe	666	300	363	3	1 956	901	1 046	9
Não existe	307	34	265	8	922	101	793	28
Sem declaração	-	-	-	-	-	-	-	-
Calçada								
Existe	619	262	355	2	1 803	781	1 016	6
Não existe	354	72	273	9	1 075	221	823	31
Sem declaração	-	-	-	-	-	-	-	-
Meio-fio / guia								
Existe	657	296	360	1	1 929	885	1 039	5
Não existe	316	38	268	10	949	117	800	32
Sem declaração	-	-	-	-	-	-	-	-
Bueiro / boca de lobo								
Existe	90	28	62	-	286	94	192	-
Não existe	883	306	566	11	2 592	908	1 647	37

ANUÁRIO ESTATÍSTICO DO ESTADO DA PARAÍBA - 2011

II - Características Demográficas e Sociais

2.1 - Demografia

2.1.2 - Domicílios

2.1.2.2 - Características dos Domicílios e Entorno

Tabela 05 - Domicílios particulares permanentes e moradores em domicílios particulares permanentes, por adequação da moradia, segundo as características do entorno nos municípios - Paraíba - 2010

Características do entorno e municípios	Domicílios particulares permanentes				Moradores em domicílios particulares permanentes			
	Total	Adequada (1)	Semi-adequada (2)	Inadequada (3)	Total	Adequada (1)	Semi-adequada (2)	Inadequada (3)
Sem declaração	-	-	-	-	-	-	-	-
Rampa para cadeirante								
Existe	76	40	36	-	227	122	105	-
Não existe	897	294	592	11	2 651	880	1 734	37
Sem declaração	-	-	-	-	-	-	-	-
Arborização								
Existe	946	321	616	9	2 806	970	1 803	33
Não existe	27	13	12	2	72	32	36	4
Sem declaração	-	-	-	-	-	-	-	-
Esgoto a céu aberto								
Existe	249	47	197	5	796	157	618	21
Não existe	724	287	431	6	2 082	845	1 221	16
Sem declaração	-	-	-	-	-	-	-	-
Lixo acumulado nos logradouros								
Existe	-	-	-	-	-	-	-	-
Não existe	973	334	628	11	2 878	1 002	1 839	37
Sem declaração	-	-	-	-	-	-	-	-
Campina Grande	**106 503**	**91 386**	**14 906**	**211**	**364 483**	**311 026**	**52 719**	**738**
Identificação do logradouro								
Existe	32 104	29 935	2 158	11	106 451	98 959	7 450	42
Não existe	74 070	61 243	12 639	188	256 825	211 306	44 866	653
Sem declaração	329	208	109	12	1 207	761	403	43
Iluminação pública								
Existe	104 455	90 228	14 103	124	357 298	307 063	49 809	426
Não existe	1 719	950	694	75	5 978	3 202	2 507	269
Sem declaração	329	208	109	12	1 207	761	403	43
Pavimentação								
Existe	82 841	76 659	6 157	25	279 284	258 584	20 612	88
Não existe	23 333	14 519	8 640	174	83 992	51 681	31 704	607
Sem declaração	329	208	109	12	1 207	761	403	43
Calçada								
Existe	79 236	73 795	5 426	15	266 989	248 694	18 245	50
Não existe	26 938	17 383	9 371	184	96 287	61 571	34 071	645
Sem declaração	329	208	109	12	1 207	761	403	43
Meio-fio / guia								
Existe	85 267	78 775	6 468	24	288 146	266 181	21 887	78
Não existe	20 907	12 403	8 329	175	75 130	44 084	30 429	617
Sem declaração	329	208	109	12	1 207	761	403	43
Bueiro / boca de lobo								
Existe	23 163	21 398	1 760	5	78 022	72 134	5 868	20
Não existe	83 011	69 780	13 037	194	285 254	238 131	46 448	675
Sem declaração	329	208	109	12	1 207	761	403	43
Rampa para cadeirante								
Existe	750	721	29	-	2 110	2 018	92	-
Não existe	105 424	90 457	14 768	199	361 166	308 247	52 224	695
Sem declaração	329	208	109	12	1 207	761	403	43
Arborização								
Existe	87 837	77 195	10 542	100	300 817	263 335	37 134	348
Não existe	18 337	13 983	4 255	99	62 459	46 930	15 182	347
Sem declaração	329	208	109	12	1 207	761	403	43
Esgoto a céu aberto								
Existe	12 973	7 163	5 724	86	47 115	25 683	21 109	323
Não existe	93 201	84 015	9 073	113	316 161	284 582	31 207	372
Sem declaração	329	208	109	12	1 207	761	403	43
Lixo acumulado nos logradouros								
Existe	11 271	7 591	3 582	98	40 750	27 162	13 232	356
Não existe	94 903	83 587	11 215	101	322 526	283 103	39 084	339

ANUÁRIO ESTATÍSTICO DO ESTADO DA PARAÍBA - 2011

II - Características Demográficas e Sociais

2.1 - Demografia

2.1.2 - Domicílios

2.1.2.2 - Características dos Domicílios e Entorno

Tabela 05 - Domicílios particulares permanentes e moradores em domicílios particulares permanentes, por adequação da moradia, segundo as características do entorno nos municípios - Paraíba - 2010

Características do entorno e municípios	Domicílios particulares permanentes				Moradores em domicílios particulares permanentes			
	Total	Adequada (1)	Semi-adequada (2)	Inadequada (3)	Total	Adequada (1)	Semi-adequada (2)	Inadequada (3)
Sem declaração	329	208	109	12	1 207	761	403	43
Capim	**1 347**	**68**	**1 108**	**171**	**5 129**	**263**	**4 254**	**612**
Identificação do logradouro								
Existe	442	29	367	46	1 661	105	1 400	156
Não existe	905	39	741	125	3 468	158	2 854	456
Sem declaração	-	-	-	-	-	-	-	-
Iluminação pública								
Existe	1 226	62	1 031	133	4 639	247	3 931	461
Não existe	121	6	77	38	490	16	323	151
Sem declaração	-	-	-	-	-	-	-	-
Pavimentação								
Existe	720	55	639	26	2 691	218	2 392	81
Não existe	627	13	469	145	2 438	45	1 862	531
Sem declaração	-	-	-	-	-	-	-	-
Calçada								
Existe	76	-	74	2	273	-	265	8
Não existe	1 271	68	1 034	169	4 856	263	3 989	604
Sem declaração	-	-	-	-	-	-	-	-
Meio-fio / guia								
Existe	722	54	641	27	2 701	216	2 400	85
Não existe	625	14	467	144	2 428	47	1 854	527
Sem declaração	-	-	-	-	-	-	-	-
Bueiro / boca de lobo								
Existe	82	6	75	1	313	25	285	3
Não existe	1 265	62	1 033	170	4 816	238	3 969	609
Sem declaração	-	-	-	-	-	-	-	-
Rampa para cadeirante								
Existe	10	-	9	1	35	-	30	5
Não existe	1 337	68	1 099	170	5 094	263	4 224	607
Sem declaração	-	-	-	-	-	-	-	-
Arborização								
Existe	413	18	368	27	1 587	82	1 423	82
Não existe	934	50	740	144	3 542	181	2 831	530
Sem declaração	-	-	-	-	-	-	-	-
Esgoto a céu aberto								
Existe	301	14	243	44	1 138	56	916	166
Não existe	1 046	54	865	127	3 991	207	3 338	446
Sem declaração	-	-	-	-	-	-	-	-
Lixo acumulado nos logradouros								
Existe	35	-	24	11	120	-	80	40
Não existe	1 312	68	1 084	160	5 009	263	4 174	572
Sem declaração	-	-	-	-	-	-	-	-
Caraúbas	**499**	**455**	**44**	**-**	**1 505**	**1 379**	**126**	**-**
Identificação do logradouro								
Existe	288	255	33	-	840	743	97	-
Não existe	211	200	11	-	665	636	29	-
Sem declaração	-	-	-	-	-	-	-	-
Iluminação pública								
Existe	490	448	42	-	1 481	1 360	121	-
Não existe	9	7	2	-	24	19	5	-
Sem declaração	-	-	-	-	-	-	-	-
Pavimentação								
Existe	448	409	39	-	1 335	1 224	111	-
Não existe	51	46	5	-	170	155	15	-
Sem declaração	-	-	-	-	-	-	-	-
Calçada								
Existe	427	391	36	-	1 260	1 160	100	-

ANUÁRIO ESTATÍSTICO DO ESTADO DA PARAÍBA - 2011

II - Características Demográficas e Sociais

2.1 - Demografia

2.1.2 - Domicílios

2.1.2.2 - Características dos Domicílios e Entorno

Tabela 05 - Domicílios particulares permanentes e moradores em domicílios particulares permanentes, por adequação da moradia, segundo as características do entorno nos municípios - Paraíba - 2010

Características do entorno e municípios	Domicílios particulares permanentes				Moradores em domicílios particulares permanentes			
	Total	Adequada (1)	Semi-adequada (2)	Inadequada (3)	Total	Adequada (1)	Semi-adequada (2)	Inadequada (3)
Não existe	72	64	8	-	245	219	26	-
Sem declaração	-	-	-	-	-	-	-	-
Meio-fio / guia								
Existe	482	441	41	-	1 457	1 339	118	-
Não existe	17	14	3	-	48	40	8	-
Sem declaração	-	-	-	-	-	-	-	-
Bueiro / boca de lobo								
Existe	3	3	-	-	11	11	-	-
Não existe	496	452	44	-	1 494	1 368	126	-
Sem declaração	-	-	-	-	-	-	-	-
Rampa para cadeirante								
Existe	43	23	20	-	121	61	60	-
Não existe	456	432	24	-	1 384	1 318	66	-
Sem declaração	-	-	-	-	-	-	-	-
Arborização								
Existe	478	436	42	-	1 437	1 317	120	-
Não existe	21	19	2	-	68	62	6	-
Sem declaração	-	-	-	-	-	-	-	-
Esgoto a céu aberto								
Existe	15	7	8	-	42	19	23	-
Não existe	484	448	36	-	1 463	1 360	103	-
Sem declaração	-	-	-	-	-	-	-	-
Lixo acumulado nos logradouros								
Existe	-	-	-	-	-	-	-	-
Não existe	499	455	44	-	1 505	1 379	126	-
Sem declaração	-	-	-	-	-	-	-	-
Carrapateira	**413**	**98**	**315**	**-**	**1 709**	**391**	**1 318**	**-**
Identificação do logradouro								
Existe	220	77	143	-	890	303	587	-
Não existe	184	13	171	-	777	51	726	-
Sem declaração	9	8	1	-	42	37	5	-
Iluminação pública								
Existe	401	88	313	-	1 656	345	1 311	-
Não existe	3	2	1	-	11	9	2	-
Sem declaração	9	8	1	-	42	37	5	-
Pavimentação								
Existe	379	87	292	-	1 563	345	1 218	-
Não existe	25	3	22	-	104	9	95	-
Sem declaração	9	8	1	-	42	37	5	-
Calçada								
Existe	396	88	308	-	1 632	348	1 284	-
Não existe	8	2	6	-	35	6	29	-
Sem declaração	9	8	1	-	42	37	5	-
Meio-fio / guia								
Existe	378	87	291	-	1 558	345	1 213	-
Não existe	26	3	23	-	109	9	100	-
Sem declaração	9	8	1	-	42	37	5	-
Bueiro / boca de lobo								
Existe	41	3	38	-	165	14	151	-
Não existe	363	87	276	-	1 502	340	1 162	-
Sem declaração	9	8	1	-	42	37	5	-
Rampa para cadeirante								
Existe	15	-	15	-	56	-	56	-
Não existe	389	90	299	-	1 611	354	1 257	-
Sem declaração	9	8	1	-	42	37	5	-
Arborização								
Existe	391	85	306	-	1 608	331	1 277	-

ANUÁRIO ESTATÍSTICO DO ESTADO DA PARAÍBA - 2011

II - Características Demográficas e Sociais

2.1 - Demografia

2.1.2 - Domicílios

2.1.2.2 - Características dos Domicílios e Entorno

Tabela 05 - Domicílios particulares permanentes e moradores em domicílios particulares permanentes, por adequação da moradia, segundo as características do entorno nos municípios - Paraíba - 2010

Características do entorno e municípios	Domicílios particulares permanentes				Moradores em domicílios particulares permanentes			
	Total	Adequada (1)	Semi-adequada (2)	Inadequada (3)	Total	Adequada (1)	Semi-adequada (2)	Inadequada (3)
Não existe	13	5	8	-	59	23	36	-
Sem declaração	9	8	1	-	42	37	5	-
Esgoto a céu aberto								
Existe	20	1	19	-	81	3	78	-
Não existe	384	89	295	-	1 586	351	1 235	-
Sem declaração	9	8	1	-	42	37	5	-
Lixo acumulado nos logradouros								
Existe	-	-	-	-	-	-	-	-
Não existe	404	90	314	-	1 667	354	1 313	-
Sem declaração	9	8	1	-	42	37	5	-
Casserengue	**1 003**	**578**	**407**	**18**	**3 457**	**2 011**	**1 384**	**62**
Identificação do logradouro								
Existe	318	159	159	-	1 122	564	558	-
Não existe	684	419	247	18	2 328	1 447	819	62
Sem declaração	1	-	1	-	7	-	7	-
Iluminação pública								
Existe	994	578	401	15	3 423	2 011	1 358	54
Não existe	8	-	5	3	27	-	19	8
Sem declaração	1	-	1	-	7	-	7	-
Pavimentação								
Existe	821	512	306	3	2 837	1 769	1 055	13
Não existe	181	66	100	15	613	242	322	49
Sem declaração	1	-	1	-	7	-	7	-
Calçada								
Existe	728	461	266	1	2 513	1 583	928	2
Não existe	274	117	140	17	937	428	449	60
Sem declaração	1	-	1	-	7	-	7	-
Meio-fio / guia								
Existe	810	507	299	4	2 802	1 756	1 031	15
Não existe	192	71	107	14	648	255	346	47
Sem declaração	1	-	1	-	7	-	7	-
Bueiro / boca de lobo								
Existe	165	89	76	-	555	299	256	-
Não existe	837	489	330	18	2 895	1 712	1 121	62
Sem declaração	1	-	1	-	7	-	7	-
Rampa para cadeirante								
Existe	18	12	6	-	58	44	14	-
Não existe	984	566	400	18	3 392	1 967	1 363	62
Sem declaração	1	-	1	-	7	-	7	-
Arborização								
Existe	959	564	386	9	3 337	1 975	1 328	34
Não existe	43	14	20	9	113	36	49	28
Sem declaração	1	-	1	-	7	-	7	-
Esgoto a céu aberto								
Existe	191	83	94	14	659	312	300	47
Não existe	811	495	312	4	2 791	1 699	1 077	15
Sem declaração	1	-	1	-	7	-	7	-
Lixo acumulado nos logradouros								
Existe	-	-	-	-	-	-	-	-
Não existe	1 002	578	406	18	3 450	2 011	1 377	62
Sem declaração	1	-	1	-	7	-	7	-
Catingueira	**812**	**217**	**588**	**7**	**2 884**	**819**	**2 036**	**29**
Identificação do logradouro								
Existe	105	40	65	-	366	140	226	-
Não existe	707	177	523	7	2 518	679	1 810	29
Sem declaração	-	-	-	-	-	-	-	-
Iluminação pública								

ANUÁRIO ESTATÍSTICO DO ESTADO DA PARAÍBA - 2011

II - Características Demográficas e Sociais

2.1 - Demografia

2.1.2 - Domicílios

2.1.2.2 - Características dos Domicílios e Entorno

Tabela 05 - Domicílios particulares permanentes e moradores em domicílios particulares permanentes, por adequação da moradia, segundo as características do entorno nos municípios - Paraíba - 2010

Características do entorno e municípios	Domicílios particulares permanentes				Moradores em domicílios particulares permanentes			
	Total	Adequada (1)	Semi-adequada (2)	Inadequada (3)	Total	Adequada (1)	Semi-adequada (2)	Inadequada (3)
Existe	775	213	555	7	2 756	805	1 922	29
Não existe	37	4	33	-	128	14	114	-
Sem declaração	-	-	-	-	-	-	-	-
Pavimentação								
Existe	666	181	483	2	2 335	663	1 665	7
Não existe	146	36	105	5	549	156	371	22
Sem declaração	-	-	-	-	-	-	-	-
Calçada								
Existe	674	178	494	2	2 352	650	1 694	8
Não existe	138	39	94	5	532	169	342	21
Sem declaração	-	-	-	-	-	-	-	-
Meio-fio / guia								
Existe	664	182	480	2	2 321	664	1 650	7
Não existe	148	35	108	5	563	155	386	22
Sem declaração	-	-	-	-	-	-	-	-
Bueiro / boca de lobo								
Existe	30	18	12	-	112	65	47	-
Não existe	782	199	576	7	2 772	754	1 989	29
Sem declaração	-	-	-	-	-	-	-	-
Rampa para cadeirante								
Existe	39	29	10	-	138	104	34	-
Não existe	773	188	578	7	2 746	715	2 002	29
Sem declaração	-	-	-	-	-	-	-	-
Arborização								
Existe	715	192	516	7	2 512	713	1 770	29
Não existe	97	25	72	-	372	106	266	-
Sem declaração	-	-	-	-	-	-	-	-
Esgoto a céu aberto								
Existe	27	6	21	-	79	19	60	-
Não existe	785	211	567	7	2 805	800	1 976	29
Sem declaração	-	-	-	-	-	-	-	-
Lixo acumulado nos logradouros								
Existe	-	-	-	-	-	-	-	-
Não existe	812	217	588	7	2 884	819	2 036	29
Sem declaração	-	-	-	-	-	-	-	-
Catolé do Rocha	**6 153**	**3 029**	**3 032**	**92**	**21 220**	**10 360**	**10 551**	**309**
Identificação do logradouro								
Existe	1 859	987	869	3	6 487	3 450	3 029	8
Não existe	4 294	2 042	2 163	89	14 733	6 910	7 522	301
Sem declaração	-	-	-	-	-	-	-	-
Iluminação pública								
Existe	5 968	2 989	2 894	85	20 562	10 224	10 052	286
Não existe	185	40	138	7	658	136	499	23
Sem declaração	-	-	-	-	-	-	-	-
Pavimentação								
Existe	3 349	2 086	1 256	7	11 234	6 998	4 222	14
Não existe	2 804	943	1 776	85	9 986	3 362	6 329	295
Sem declaração	-	-	-	-	-	-	-	-
Calçada								
Existe	3 102	2 007	1 089	6	10 398	6 770	3 618	10
Não existe	3 051	1 022	1 943	86	10 822	3 590	6 933	299
Sem declaração	-	-	-	-	-	-	-	-
Meio-fio / guia								
Existe	3 323	2 089	1 226	8	11 129	7 031	4 081	17
Não existe	2 830	940	1 806	84	10 091	3 329	6 470	292
Sem declaração	-	-	-	-	-	-	-	-
Bueiro / boca de lobo								

ANUÁRIO ESTATÍSTICO DO ESTADO DA PARAÍBA - 2011

II - Características Demográficas e Sociais

2.1 - Demografia

2.1.2 - Domicílios

2.1.2.2 - Características dos Domicílios e Entorno

Tabela 05 - Domicílios particulares permanentes e moradores em domicílios particulares permanentes, por adequação da moradia, segundo as características do entorno nos municípios - Paraíba - 2010

Características do entorno e municípios	Domicílios particulares permanentes				Moradores em domicílios particulares permanentes			
	Total	Adequada (1)	Semi-adequada (2)	Inadequada (3)	Total	Adequada (1)	Semi-adequada (2)	Inadequada (3)
Existe	181	58	123	-	632	204	428	-
Não existe	5 972	2 971	2 909	92	20 588	10 156	10 123	309
Sem declaração	-	-	-	-	-	-	-	-
Rampa para cadeirante								
Existe	33	27	6	-	92	77	15	-
Não existe	6 120	3 002	3 026	92	21 128	10 283	10 536	309
Sem declaração	-	-	-	-	-	-	-	-
Arborização								
Existe	5 646	2 848	2 712	86	19 467	9 744	9 428	295
Não existe	507	181	320	6	1 753	616	1 123	14
Sem declaração	-	-	-	-	-	-	-	-
Esgoto a céu aberto								
Existe	2 064	586	1 396	82	7 331	2 085	4 964	282
Não existe	4 089	2 443	1 636	10	13 889	8 275	5 587	27
Sem declaração	-	-	-	-	-	-	-	-
Lixo acumulado nos logradouros								
Existe	3	1	2	-	11	4	7	-
Não existe	6 150	3 028	3 030	92	21 209	10 356	10 544	309
Sem declaração	-	-	-	-	-	-	-	-
Caturité	**314**	**259**	**55**	**-**	**1 024**	**836**	**188**	**-**
Identificação do logradouro								
Existe	179	170	9	-	570	537	33	-
Não existe	135	89	46	-	454	299	155	-
Sem declaração	-	-	-	-	-	-	-	-
Iluminação pública								
Existe	302	258	44	-	980	833	147	-
Não existe	12	1	11	-	44	3	41	-
Sem declaração	-	-	-	-	-	-	-	-
Pavimentação								
Existe	237	223	14	-	759	713	46	-
Não existe	77	36	41	-	265	123	142	-
Sem declaração	-	-	-	-	-	-	-	-
Calçada								
Existe	259	231	28	-	834	736	98	-
Não existe	55	28	27	-	190	100	90	-
Sem declaração	-	-	-	-	-	-	-	-
Meio-fio / guia								
Existe	240	222	18	-	771	712	59	-
Não existe	74	37	37	-	253	124	129	-
Sem declaração	-	-	-	-	-	-	-	-
Bueiro / boca de lobo								
Existe	-	-	-	-	-	-	-	-
Não existe	314	259	55	-	1 024	836	188	-
Sem declaração	-	-	-	-	-	-	-	-
Rampa para cadeirante								
Existe	-	-	-	-	-	-	-	-
Não existe	314	259	55	-	1 024	836	188	-
Sem declaração	-	-	-	-	-	-	-	-
Arborização								
Existe	296	251	45	-	968	812	156	-
Não existe	18	8	10	-	56	24	32	-
Sem declaração	-	-	-	-	-	-	-	-
Esgoto a céu aberto								
Existe	-	-	-	-	-	-	-	-
Não existe	314	259	55	-	1 024	836	188	-
Sem declaração	-	-	-	-	-	-	-	-
Lixo acumulado nos logradouros								

Tabela 05 - Domicílios particulares permanentes e moradores em domicílios particulares permanentes, por adequação da moradia, segundo as características do entorno nos municípios - Paraíba - 2010

Características do entorno e municípios	Domicílios particulares permanentes				Moradores em domicílios particulares permanentes			
	Total	Adequada (1)	Semi-adequada (2)	Inadequada (3)	Total	Adequada (1)	Semi-adequada (2)	Inadequada (3)
Existe	-	-	-	-	-	-	-	-
Não existe	314	259	55	-	1 024	836	188	-
Sem declaração	-	-	-	-	-	-	-	-
Conceição	**3 301**	**997**	**2 213**	**91**	**11 329**	**3 317**	**7 660**	**352**
Identificação do logradouro								
Existe	721	309	408	4	2 301	989	1 298	14
Não existe	2 562	684	1 791	87	8 934	2 308	6 288	338
Sem declaração	18	4	14	-	94	20	74	-
Iluminação pública								
Existe	3 125	979	2 096	50	10 678	3 241	7 225	212
Não existe	158	14	103	41	557	56	361	140
Sem declaração	18	4	14	-	94	20	74	-
Pavimentação								
Existe	1 664	649	1 013	2	5 464	2 093	3 366	5
Não existe	1 619	344	1 186	89	5 771	1 204	4 220	347
Sem declaração	18	4	14	-	94	20	74	-
Calçada								
Existe	2 469	907	1 560	2	8 320	2 994	5 308	18
Não existe	814	86	639	89	2 915	303	2 278	334
Sem declaração	18	4	14	-	94	20	74	-
Meio-fio / guia								
Existe	2 057	789	1 268	-	6 856	2 577	4 279	-
Não existe	1 226	204	931	91	4 379	720	3 307	352
Sem declaração	18	4	14	-	94	20	74	-
Bueiro / boca de lobo								
Existe	584	238	346	-	1 937	759	1 178	-
Não existe	2 699	755	1 853	91	9 298	2 538	6 408	352
Sem declaração	18	4	14	-	94	20	74	-
Rampa para cadeirante								
Existe	29	2	27	-	124	5	119	-
Não existe	3 254	991	2 172	91	11 111	3 292	7 467	352
Sem declaração	18	4	14	-	94	20	74	-
Arborização								
Existe	3 135	969	2 103	63	10 731	3 208	7 255	268
Não existe	148	24	96	28	504	89	331	84
Sem declaração	18	4	14	-	94	20	74	-
Esgoto a céu aberto								
Existe	785	147	625	13	2 808	542	2 222	44
Não existe	2 498	846	1 574	78	8 427	2 755	5 364	308
Sem declaração	18	4	14	-	94	20	74	-
Lixo acumulado nos logradouros								
Existe	141	32	103	6	479	103	356	20
Não existe	3 142	961	2 096	85	10 756	3 194	7 230	332
Sem declaração	18	4	14	-	94	20	74	-
Condado	**1 348**	**695**	**647**	**6**	**4 523**	**2 310**	**2 200**	**13**
Identificação do logradouro								
Existe	294	141	152	1	945	469	475	1
Não existe	1 049	549	495	5	3 563	1 826	1 725	12
Sem declaração	5	5	-	-	15	15	-	-
Iluminação pública								
Existe	1 329	688	637	4	4 449	2 280	2 165	4
Não existe	14	2	10	2	59	15	35	9
Sem declaração	5	5	-	-	15	15	-	-
Pavimentação								
Existe	568	323	244	1	1 769	1 016	752	1
Não existe	775	367	403	5	2 739	1 279	1 448	12
Sem declaração	5	5	-	-	15	15	-	-

ANUÁRIO ESTATÍSTICO DO ESTADO DA PARAÍBA - 2011

II - Características Demográficas e Sociais

2.1 - Demografia

2.1.2 - Domicílios

2.1.2.2 - Características dos Domicílios e Entorno

Tabela 05 - Domicílios particulares permanentes e moradores em domicílios particulares permanentes, por adequação da moradia, segundo as características do entorno nos municípios - Paraíba - 2010

Características do entorno e municípios	Domicílios particulares permanentes				Moradores em domicílios particulares permanentes			
	Total	Adequada (1)	Semi-adequada (2)	Inadequada (3)	Total	Adequada (1)	Semi-adequada (2)	Inadequada (3)
Calçada								
Existe	558	320	237	1	1 708	989	718	1
Não existe	785	370	410	5	2 800	1 306	1 482	12
Sem declaração	5	5	-	-	15	15	-	-
Meio-fio / guia								
Existe	568	323	244	1	1 769	1 016	752	1
Não existe	775	367	403	5	2 739	1 279	1 448	12
Sem declaração	5	5	-	-	15	15	-	-
Bueiro / boca de lobo								
Existe	2	1	1	-	5	3	2	-
Não existe	1 341	689	646	6	4 503	2 292	2 198	13
Sem declaração	5	5	-	-	15	15	-	-
Rampa para cadeirante								
Existe	22	13	9	-	79	48	31	-
Não existe	1 321	677	638	6	4 429	2 247	2 169	13
Sem declaração	5	5	-	-	15	15	-	-
Arborização								
Existe	1 292	684	604	4	4 310	2 269	2 037	4
Não existe	51	6	43	2	198	26	163	9
Sem declaração	5	5	-	-	15	15	-	-
Esgoto a céu aberto								
Existe	234	92	139	3	818	310	505	3
Não existe	1 109	598	508	3	3 690	1 985	1 695	10
Sem declaração	5	5	-	-	15	15	-	-
Lixo acumulado nos logradouros								
Existe	206	75	130	1	767	274	492	1
Não existe	1 137	615	517	5	3 741	2 021	1 708	12
Sem declaração	5	5	-	-	15	15	-	-
Conde	**4 357**	**358**	**3 594**	**405**	**15 915**	**1 244**	**13 280**	**1 391**
Identificação do logradouro								
Existe	188	21	149	18	628	57	501	70
Não existe	4 132	336	3 432	364	15 153	1 184	12 729	1 240
Sem declaração	37	1	13	23	134	3	50	81
Iluminação pública								
Existe	3 491	321	2 940	230	12 672	1 126	10 785	761
Não existe	829	36	641	152	3 109	115	2 445	549
Sem declaração	37	1	13	23	134	3	50	81
Pavimentação								
Existe	760	135	601	24	2 629	463	2 097	69
Não existe	3 560	222	2 980	358	13 152	778	11 133	1 241
Sem declaração	37	1	13	23	134	3	50	81
Calçada								
Existe	517	89	422	6	1 740	293	1 434	13
Não existe	3 803	268	3 159	376	14 041	948	11 796	1 297
Sem declaração	37	1	13	23	134	3	50	81
Meio-fio / guia								
Existe	689	135	547	7	2 393	472	1 904	17
Não existe	3 631	222	3 034	375	13 388	769	11 326	1 293
Sem declaração	37	1	13	23	134	3	50	81
Bueiro / boca de lobo								
Existe	55	28	27	-	188	92	96	-
Não existe	4 265	329	3 554	382	15 593	1 149	13 134	1 310
Sem declaração	37	1	13	23	134	3	50	81
Rampa para cadeirante								
Existe	-	-	-	-	-	-	-	-
Não existe	4 320	357	3 581	382	15 781	1 241	13 230	1 310
Sem declaração	37	1	13	23	134	3	50	81

ANUÁRIO ESTATÍSTICO DO ESTADO DA PARAÍBA - 2011

II - Características Demográficas e Sociais

2.1 - Demografia

2.1.2 - Domicílios

2.1.2.2 - Características dos Domicílios e Entorno

Tabela 05 - Domicílios particulares permanentes e moradores em domicílios particulares permanentes, por adequação da moradia, segundo as características do entorno nos municípios - Paraíba - 2010

Características do entorno e municípios	Domicílios particulares permanentes				Moradores em domicílios particulares permanentes			
	Total	Adequada (1)	Semi-adequada (2)	Inadequada (3)	Total	Adequada (1)	Semi-adequada (2)	Inadequada (3)
Arborização								
Existe	1 304	212	988	104	4 630	731	3 539	360
Não existe	3 016	145	2 593	278	11 151	510	9 691	950
Sem declaração	37	1	13	23	134	3	50	81
Esgoto a céu aberto								
Existe	527	67	455	5	2 067	257	1 787	23
Não existe	3 793	290	3 126	377	13 714	984	11 443	1 287
Sem declaração	37	1	13	23	134	3	50	81
Lixo acumulado nos logradouros								
Existe	748	19	697	32	2 848	66	2 673	109
Não existe	3 572	338	2 884	350	12 933	1 175	10 557	1 201
Sem declaração	37	1	13	23	134	3	50	81
Congo	**965**	**592**	**367**	**6**	**2 997**	**1 863**	**1 119**	**15**
Identificação do logradouro								
Existe	647	385	261	1	2 043	1 215	824	4
Não existe	318	207	106	5	954	648	295	11
Sem declaração	-	-	-	-	-	-	-	-
Iluminação pública								
Existe	930	583	341	6	2 876	1 827	1 034	15
Não existe	35	9	26	-	121	36	85	-
Sem declaração	-	-	-	-	-	-	-	-
Pavimentação								
Existe	599	396	203	-	1 843	1 237	606	-
Não existe	366	196	164	6	1 154	626	513	15
Sem declaração	-	-	-	-	-	-	-	-
Calçada								
Existe	590	388	202	-	1 796	1 199	597	-
Não existe	375	204	165	6	1 201	664	522	15
Sem declaração	-	-	-	-	-	-	-	-
Meio-fio / guia								
Existe	588	385	203	-	1 807	1 201	606	-
Não existe	377	207	164	6	1 190	662	513	15
Sem declaração	-	-	-	-	-	-	-	-
Bueiro / boca de lobo								
Existe	12	12	-	-	37	37	-	-
Não existe	953	580	367	6	2 960	1 826	1 119	15
Sem declaração	-	-	-	-	-	-	-	-
Rampa para cadeirante								
Existe	2	-	2	-	6	-	6	-
Não existe	963	592	365	6	2 991	1 863	1 113	15
Sem declaração	-	-	-	-	-	-	-	-
Arborização								
Existe	846	523	321	2	2 647	1 644	996	7
Não existe	119	69	46	4	350	219	123	8
Sem declaração	-	-	-	-	-	-	-	-
Esgoto a céu aberto								
Existe	67	28	37	2	214	94	117	3
Não existe	898	564	330	4	2 783	1 769	1 002	12
Sem declaração	-	-	-	-	-	-	-	-
Lixo acumulado nos logradouros								
Existe	2	-	2	-	4	-	4	-
Não existe	963	592	365	6	2 993	1 863	1 115	15
Sem declaração	-	-	-	-	-	-	-	-
Coremas	**3 350**	**2 274**	**1 062**	**14**	**11 376**	**7 533**	**3 793**	**50**
Identificação do logradouro								
Existe	1 352	1 156	196	-	4 517	3 821	696	-
Não existe	1 994	1 114	866	14	6 841	3 694	3 097	50

ANUÁRIO ESTATÍSTICO DO ESTADO DA PARAÍBA - 2011

II - Características Demográficas e Sociais

2.1 - Demografia

2.1.2 - Domicílios

2.1.2.2 - Características dos Domicílios e Entorno

Tabela 05 - Domicílios particulares permanentes e moradores em domicílios particulares permanentes, por adequação da moradia, segundo as características do entorno nos municípios - Paraíba - 2010

Características do entorno e municípios	Domicílios particulares permanentes				Moradores em domicílios particulares permanentes			
	Total	Adequada (1)	Semi-adequada (2)	Inadequada (3)	Total	Adequada (1)	Semi-adequada (2)	Inadequada (3)
Sem declaração	4	4	-	-	18	18	-	-
Iluminação pública								
Existe	3 282	2 227	1 041	14	11 140	7 373	3 717	50
Não existe	64	43	21	-	218	142	76	-
Sem declaração	4	4	-	-	18	18	-	-
Pavimentação								
Existe	2 938	2 146	792	-	9 899	7 064	2 835	-
Não existe	408	124	270	14	1 459	451	958	50
Sem declaração	4	4	-	-	18	18	-	-
Calçada								
Existe	2 910	2 125	785	-	9 723	6 986	2 737	-
Não existe	436	145	277	14	1 635	529	1 056	50
Sem declaração	4	4	-	-	18	18	-	-
Meio-fio / guia								
Existe	2 127	1 683	444	-	7 049	5 482	1 567	-
Não existe	1 219	587	618	14	4 309	2 033	2 226	50
Sem declaração	4	4	-	-	18	18	-	-
Bueiro / boca de lobo								
Existe	379	332	47	-	1 232	1 052	180	-
Não existe	2 967	1 938	1 015	14	10 126	6 463	3 613	50
Sem declaração	4	4	-	-	18	18	-	-
Rampa para cadeirante								
Existe	13	13	-	-	40	40	-	-
Não existe	3 333	2 257	1 062	14	11 318	7 475	3 793	50
Sem declaração	4	4	-	-	18	18	-	-
Arborização								
Existe	3 129	2 129	992	8	10 640	7 054	3 563	23
Não existe	217	141	70	6	718	461	230	27
Sem declaração	4	4	-	-	18	18	-	-
Esgoto a céu aberto								
Existe	324	263	61	-	1 151	938	213	-
Não existe	3 022	2 007	1 001	14	10 207	6 577	3 580	50
Sem declaração	4	4	-	-	18	18	-	-
Lixo acumulado nos logradouros								
Existe	15	15	-	-	62	62	-	-
Não existe	3 331	2 255	1 062	14	11 296	7 453	3 793	50
Sem declaração	4	4	-	-	18	18	-	-
Coxixola	**268**	**185**	**83**	**-**	**782**	**539**	**243**	**-**
Identificação do logradouro								
Existe	190	155	35	-	555	454	101	-
Não existe	78	30	48	-	227	85	142	-
Sem declaração	-	-	-	-	-	-	-	-
Iluminação pública								
Existe	267	185	82	-	781	539	242	-
Não existe	1	-	1	-	1	-	1	-
Sem declaração	-	-	-	-	-	-	-	-
Pavimentação								
Existe	235	168	67	-	683	488	195	-
Não existe	33	17	16	-	99	51	48	-
Sem declaração	-	-	-	-	-	-	-	-
Calçada								
Existe	176	136	40	-	502	390	112	-
Não existe	92	49	43	-	280	149	131	-
Sem declaração	-	-	-	-	-	-	-	-
Meio-fio / guia								
Existe	245	178	67	-	712	517	195	-
Não existe	23	7	16	-	70	22	48	-

ANUÁRIO ESTATÍSTICO DO ESTADO DA PARAÍBA - 2011

II - Características Demográficas e Sociais

2.1 - Demografia

2.1.2 - Domicílios

2.1.2.2 - Características dos Domicílios e Entorno

Tabela 05 - Domicílios particulares permanentes e moradores em domicílios particulares permanentes, por adequação da moradia, segundo as características do entorno nos municípios - Paraíba - 2010

Características do entorno e municípios	Domicílios particulares permanentes				Moradores em domicílios particulares permanentes			
	Total	Adequada (1)	Semi-adequada (2)	Inadequada (3)	Total	Adequada (1)	Semi-adequada (2)	Inadequada (3)
Sem declaração	-	-	-	-	-	-	-	-
Bueiro / boca de lobo								
Existe	-	-	-	-	-	-	-	-
Não existe	268	185	83	-	782	539	243	-
Sem declaração	-	-	-	-	-	-	-	-
Rampa para cadeirante								
Existe	-	-	-	-	-	-	-	-
Não existe	268	185	83	-	782	539	243	-
Sem declaração	-	-	-	-	-	-	-	-
Arborização								
Existe	262	182	80	-	766	531	235	-
Não existe	6	3	3	-	16	8	8	-
Sem declaração	-	-	-	-	-	-	-	-
Esgoto a céu aberto								
Existe	-	-	-	-	-	-	-	-
Não existe	268	185	83	-	782	539	243	-
Sem declaração	-	-	-	-	-	-	-	-
Lixo acumulado nos logradouros								
Existe	-	-	-	-	-	-	-	-
Não existe	268	185	83	-	782	539	243	-
Sem declaração	-	-	-	-	-	-	-	-
Cruz do Espírito Santo	**1 952**	**618**	**1 320**	**14**	**7 392**	**2 322**	**5 014**	**56**
Identificação do logradouro								
Existe	111	10	101	-	399	34	365	-
Não existe	1 841	608	1 219	14	6 993	2 288	4 649	56
Sem declaração	-	-	-	-	-	-	-	-
Iluminação pública								
Existe	1 875	610	1 255	10	7 116	2 298	4 782	36
Não existe	77	8	65	4	276	24	232	20
Sem declaração	-	-	-	-	-	-	-	-
Pavimentação								
Existe	1 512	392	1 113	7	5 702	1 500	4 174	28
Não existe	440	226	207	7	1 690	822	840	28
Sem declaração	-	-	-	-	-	-	-	-
Calçada								
Existe	1 112	136	975	1	4 154	492	3 653	9
Não existe	840	482	345	13	3 238	1 830	1 361	47
Sem declaração	-	-	-	-	-	-	-	-
Meio-fio / guia								
Existe	1 475	383	1 091	1	5 566	1 455	4 102	9
Não existe	477	235	229	13	1 826	867	912	47
Sem declaração	-	-	-	-	-	-	-	-
Bueiro / boca de lobo								
Existe	733	70	662	1	2 714	255	2 450	9
Não existe	1 219	548	658	13	4 678	2 067	2 564	47
Sem declaração	-	-	-	-	-	-	-	-
Rampa para cadeirante								
Existe	61	5	56	-	248	20	228	-
Não existe	1 891	613	1 264	14	7 144	2 302	4 786	56
Sem declaração	-	-	-	-	-	-	-	-
Arborização								
Existe	1 714	580	1 126	8	6 514	2 172	4 309	33
Não existe	238	38	194	6	878	150	705	23
Sem declaração	-	-	-	-	-	-	-	-
Esgoto a céu aberto								
Existe	972	160	806	6	3 680	589	3 064	27
Não existe	980	458	514	8	3 712	1 733	1 950	29

ANUÁRIO ESTATÍSTICO DO ESTADO DA PARAÍBA - 2011

II - Características Demográficas e Sociais

2.1 - Demografia

2.1.2 - Domicílios

2.1.2.2 - Características dos Domicílios e Entorno

Tabela 05 - Domicílios particulares permanentes e moradores em domicílios particulares permanentes, por adequação da moradia, segundo as características do entorno nos municípios - Paraíba - 2010

Características do entorno e municípios	Domicílios particulares permanentes				Moradores em domicílios particulares permanentes			
	Total	Adequada (1)	Semi-adequada (2)	Inadequada (3)	Total	Adequada (1)	Semi-adequada (2)	Inadequada (3)
Sem declaração	-	-	-	-	-	-	-	-
Lixo acumulado nos logradouros								
Existe	143	57	82	4	560	201	348	11
Não existe	1 809	561	1 238	10	6 832	2 121	4 666	45
Sem declaração	-	-	-	-	-	-	-	-
Cubati	**1 459**	**398**	**1 045**	**16**	**4 763**	**1 322**	**3 388**	**53**
Identificação do logradouro								
Existe	553	176	373	4	1 824	572	1 238	14
Não existe	906	222	672	12	2 939	750	2 150	39
Sem declaração	-	-	-	-	-	-	-	-
Iluminação pública								
Existe	1 285	373	905	7	4 193	1 232	2 946	15
Não existe	174	25	140	9	570	90	442	38
Sem declaração	-	-	-	-	-	-	-	-
Pavimentação								
Existe	904	333	569	2	2 913	1 101	1 807	5
Não existe	555	65	476	14	1 850	221	1 581	48
Sem declaração	-	-	-	-	-	-	-	-
Calçada								
Existe	877	321	554	2	2 814	1 052	1 760	2
Não existe	582	77	491	14	1 949	270	1 628	51
Sem declaração	-	-	-	-	-	-	-	-
Meio-fio / guia								
Existe	917	332	580	5	2 971	1 094	1 859	18
Não existe	542	66	465	11	1 792	228	1 529	35
Sem declaração	-	-	-	-	-	-	-	-
Bueiro / boca de lobo								
Existe	4	-	4	-	20	-	20	-
Não existe	1 455	398	1 041	16	4 743	1 322	3 368	53
Sem declaração	-	-	-	-	-	-	-	-
Rampa para cadeirante								
Existe	56	11	45	-	167	30	137	-
Não existe	1 403	387	1 000	16	4 596	1 292	3 251	53
Sem declaração	-	-	-	-	-	-	-	-
Arborização								
Existe	1 411	390	1 008	13	4 604	1 301	3 266	37
Não existe	48	8	37	3	159	21	122	16
Sem declaração	-	-	-	-	-	-	-	-
Esgoto a céu aberto								
Existe	545	65	469	11	1 827	226	1 572	29
Não existe	914	333	576	5	2 936	1 096	1 816	24
Sem declaração	-	-	-	-	-	-	-	-
Lixo acumulado nos logradouros								
Existe	42	5	35	2	135	16	115	4
Não existe	1 417	393	1 010	14	4 628	1 306	3 273	49
Sem declaração	-	-	-	-	-	-	-	-
Cuité	**4 040**	**868**	**3 160**	**12**	**13 410**	**2 859**	**10 510**	**41**
Identificação do logradouro								
Existe	1 782	354	1 426	2	5 920	1 164	4 753	3
Não existe	2 236	514	1 712	10	7 424	1 695	5 691	38
Sem declaração	22	-	22	-	66	-	66	-
Iluminação pública								
Existe	3 948	862	3 076	10	13 114	2 837	10 245	32
Não existe	70	6	62	2	230	22	199	9
Sem declaração	22	-	22	-	66	-	66	-
Pavimentação								
Existe	1 806	699	1 105	2	5 810	2 265	3 536	9

ANUÁRIO ESTATÍSTICO DO ESTADO DA PARAÍBA - 2011 IDEME

II - Características Demográficas e Sociais

2.1 - Demografia

2.1.2 - Domicílios

2.1.2.2 - Características dos Domicílios e Entorno

Tabela 05 - Domicílios particulares permanentes e moradores em domicílios particulares permanentes, por adequação da moradia, segundo as características do entorno nos municípios - Paraíba - 2010

Características do entorno e municípios	Domicílios particulares permanentes				Moradores em domicílios particulares permanentes			
	Total	Adequada (1)	Semi-adequada (2)	Inadequada (3)	Total	Adequada (1)	Semi-adequada (2)	Inadequada (3)
Não existe	2 212	169	2 033	10	7 534	594	6 908	32
Sem declaração	22	-	22	-	66	-	66	-
Calçada								
Existe	2 199	740	1 457	2	7 200	2 435	4 761	4
Não existe	1 819	128	1 681	10	6 144	424	5 683	37
Sem declaração	22	-	22	-	66	-	66	-
Meio-fio / guia								
Existe	2 409	784	1 619	6	7 889	2 578	5 291	20
Não existe	1 609	84	1 519	6	5 455	281	5 153	21
Sem declaração	22	-	22	-	66	-	66	-
Bueiro / boca de lobo								
Existe	133	70	63	-	425	240	185	-
Não existe	3 885	798	3 075	12	12 919	2 619	10 259	41
Sem declaração	22	-	22	-	66	-	66	-
Rampa para cadeirante								
Existe	11	10	1	-	42	38	4	-
Não existe	4 007	858	3 137	12	13 302	2 821	10 440	41
Sem declaração	22	-	22	-	66	-	66	-
Arborização								
Existe	3 251	622	2 620	9	10 806	2 039	8 737	30
Não existe	767	246	518	3	2 538	820	1 707	11
Sem declaração	22	-	22	-	66	-	66	-
Esgoto a céu aberto								
Existe	559	58	501	-	1 967	229	1 738	-
Não existe	3 459	810	2 637	12	11 377	2 630	8 706	41
Sem declaração	22	-	22	-	66	-	66	-
Lixo acumulado nos logradouros								
Existe	67	12	55	-	219	42	177	-
Não existe	3 951	856	3 083	12	13 125	2 817	10 267	41
Sem declaração	22	-	22	-	66	-	66	-
Cuité de Mamanguape	**607**	**7**	**553**	**47**	**2 069**	**23**	**1 880**	**166**
Identificação do logradouro								
Existe	244	2	230	12	796	6	753	37
Não existe	363	5	323	35	1 273	17	1 127	129
Sem declaração	-	-	-	-	-	-	-	-
Iluminação pública								
Existe	597	7	548	42	2 030	23	1 864	143
Não existe	10	-	5	5	39	-	16	23
Sem declaração	-	-	-	-	-	-	-	-
Pavimentação								
Existe	362	6	346	10	1 204	21	1 152	31
Não existe	245	1	207	37	865	2	728	135
Sem declaração	-	-	-	-	-	-	-	-
Calçada								
Existe	176	6	168	2	600	21	575	4
Não existe	431	1	385	45	1 469	2	1 305	162
Sem declaração	-	-	-	-	-	-	-	-
Meio-fio / guia								
Existe	383	6	357	20	1 277	21	1 197	59
Não existe	224	1	196	27	792	2	683	107
Sem declaração	-	-	-	-	-	-	-	-
Bueiro / boca de lobo								
Existe	98	-	98	-	311	-	311	-
Não existe	509	7	455	47	1 758	23	1 569	166
Sem declaração	-	-	-	-	-	-	-	-
Rampa para cadeirante								
Existe	16	-	15	1	52	-	51	1

ANUÁRIO ESTATÍSTICO DO ESTADO DA PARAÍBA - 2011

II - Características Demográficas e Sociais

2.1 - Demografia

2.1.2 - Domicílios

2.1.2.2 - Características dos Domicílios e Entorno

Tabela 05 - Domicílios particulares permanentes e moradores em domicílios particulares permanentes, por adequação da moradia, segundo as características do entorno nos municípios - Paraíba - 2010

Características do entorno e municípios	Domicílios particulares permanentes				Moradores em domicílios particulares permanentes			
	Total	Adequada (1)	Semi-adequada (2)	Inadequada (3)	Total	Adequada (1)	Semi-adequada (2)	Inadequada (3)
Não existe	591	7	538	46	2 017	23	1 829	165
Sem declaração	-	-	-	-	-	-	-	-
Arborização								
Existe	564	7	518	39	1 892	23	1 738	131
Não existe	43	-	35	8	177	-	142	35
Sem declaração	-	-	-	-	-	-	-	-
Esgoto a céu aberto								
Existe	89	1	77	11	317	2	267	48
Não existe	518	6	476	36	1 752	21	1 613	118
Sem declaração	-	-	-	-	-	-	-	-
Lixo acumulado nos logradouros								
Existe	35	-	35	-	131	-	131	-
Não existe	572	7	518	47	1 938	23	1 749	166
Sem declaração	-	-	-	-	-	-	-	-
Cuitegi	**1 554**	**83**	**1 459**	**12**	**5 588**	**266**	**5 293**	**29**
Identificação do logradouro								
Existe	592	20	566	6	2 066	63	1 985	18
Não existe	962	63	893	6	3 522	203	3 308	11
Sem declaração	-	-	-	-	-	-	-	-
Iluminação pública								
Existe	1 551	83	1 456	12	5 580	266	5 285	29
Não existe	3	-	3	-	8	-	8	-
Sem declaração	-	-	-	-	-	-	-	-
Pavimentação								
Existe	1 516	83	1 422	11	5 451	266	5 159	26
Não existe	38	-	37	1	137	-	134	3
Sem declaração	-	-	-	-	-	-	-	-
Calçada								
Existe	285	27	258	-	968	80	888	-
Não existe	1 269	56	1 201	12	4 620	186	4 405	29
Sem declaração	-	-	-	-	-	-	-	-
Meio-fio / guia								
Existe	1 423	82	1 334	7	5 132	263	4 858	11
Não existe	131	1	125	5	456	3	435	18
Sem declaração	-	-	-	-	-	-	-	-
Bueiro / boca de lobo								
Existe	198	15	182	1	736	57	677	2
Não existe	1 356	68	1 277	11	4 852	209	4 616	27
Sem declaração	-	-	-	-	-	-	-	-
Rampa para cadeirante								
Existe	-	-	-	-	-	-	-	-
Não existe	1 554	83	1 459	12	5 588	266	5 293	29
Sem declaração	-	-	-	-	-	-	-	-
Arborização								
Existe	1 312	65	1 236	11	4 742	201	4 514	27
Não existe	242	18	223	1	846	65	779	2
Sem declaração	-	-	-	-	-	-	-	-
Esgoto a céu aberto								
Existe	600	23	573	4	2 133	58	2 068	7
Não existe	954	60	886	8	3 455	208	3 225	22
Sem declaração	-	-	-	-	-	-	-	-
Lixo acumulado nos logradouros								
Existe	-	-	-	-	-	-	-	-
Não existe	1 554	83	1 459	12	5 588	266	5 293	29
Sem declaração	-	-	-	-	-	-	-	-
Curral de Cima	**156**	**5**	**151**	**-**	**473**	**15**	**458**	**-**
Identificação do logradouro								

ANUÁRIO ESTATÍSTICO DO ESTADO DA PARAÍBA - 2011

II - Características Demográficas e Sociais

2.1 - Demografia

2.1.2 - Domicílios

2.1.2.2 - Características dos Domicílios e Entorno

Tabela 05 - Domicílios particulares permanentes e moradores em domicílios particulares permanentes, por adequação da moradia, segundo as características do entorno nos municípios - Paraíba - 2010

Características do entorno e municípios	Domicílios particulares permanentes				Moradores em domicílios particulares permanentes			
	Total	Adequada (1)	Semi-adequada (2)	Inadequada (3)	Total	Adequada (1)	Semi-adequada (2)	Inadequada (3)
Existe	145	4	141	-	447	11	436	-
Não existe	11	1	10	-	26	4	22	-
Sem declaração	-	-	-	-	-	-	-	-
Iluminação pública								
Existe	156	5	151	-	473	15	458	-
Não existe	-	-	-	-	-	-	-	-
Sem declaração	-	-	-	-	-	-	-	-
Pavimentação								
Existe	156	5	151	-	473	15	458	-
Não existe	-	-	-	-	-	-	-	-
Sem declaração	-	-	-	-	-	-	-	-
Calçada								
Existe	155	5	150	-	469	15	454	-
Não existe	1	-	1	-	4	-	4	-
Sem declaração	-	-	-	-	-	-	-	-
Meio-fio / guia								
Existe	156	5	151	-	473	15	458	-
Não existe	-	-	-	-	-	-	-	-
Sem declaração	-	-	-	-	-	-	-	-
Bueiro / boca de lobo								
Existe	-	-	-	-	-	-	-	-
Não existe	156	5	151	-	473	15	458	-
Sem declaração	-	-	-	-	-	-	-	-
Rampa para cadeirante								
Existe	-	-	-	-	-	-	-	-
Não existe	156	5	151	-	473	15	458	-
Sem declaração	-	-	-	-	-	-	-	-
Arborização								
Existe	28	-	28	-	82	-	82	-
Não existe	128	5	123	-	391	15	376	-
Sem declaração	-	-	-	-	-	-	-	-
Esgoto a céu aberto								
Existe	-	-	-	-	-	-	-	-
Não existe	156	5	151	-	473	15	458	-
Sem declaração	-	-	-	-	-	-	-	-
Lixo acumulado nos logradouros								
Existe	-	-	-	-	-	-	-	-
Não existe	156	5	151	-	473	15	458	-
Sem declaração	-	-	-	-	-	-	-	-
Curral Velho	**381**	**191**	**190**	**-**	**1 405**	**718**	**687**	**-**
Identificação do logradouro								
Existe	309	148	161	-	1 122	543	579	-
Não existe	72	43	29	-	283	175	108	-
Sem declaração	-	-	-	-	-	-	-	-
Iluminação pública								
Existe	379	190	189	-	1 399	715	684	-
Não existe	2	1	1	-	6	3	3	-
Sem declaração	-	-	-	-	-	-	-	-
Pavimentação								
Existe	313	161	152	-	1 145	598	547	-
Não existe	68	30	38	-	260	120	140	-
Sem declaração	-	-	-	-	-	-	-	-
Calçada								
Existe	193	83	110	-	734	319	415	-
Não existe	188	108	80	-	671	399	272	-
Sem declaração	-	-	-	-	-	-	-	-
Meio-fio / guia								

ANUÁRIO ESTATÍSTICO DO ESTADO DA PARAÍBA - 2011

II - Características Demográficas e Sociais

2.1 - Demografia

2.1.2 - Domicílios

2.1.2.2 - Características dos Domicílios e Entorno

Tabela 05 - Domicílios particulares permanentes e moradores em domicílios particulares permanentes, por adequação da moradia, segundo as características do entorno nos municípios - Paraíba - 2010

Características do entorno e municípios	Domicílios particulares permanentes				Moradores em domicílios particulares permanentes			
	Total	Adequada (1)	Semi-adequada (2)	Inadequada (3)	Total	Adequada (1)	Semi-adequada (2)	Inadequada (3)
Existe	317	160	157	-	1 164	595	569	-
Não existe	64	31	33	-	241	123	118	-
Sem declaração	-	-	-	-	-	-	-	-
Bueiro / boca de lobo								
Existe	35	34	1	-	137	136	1	-
Não existe	346	157	189	-	1 268	582	686	-
Sem declaração	-	-	-	-	-	-	-	-
Rampa para cadeirante								
Existe	10	10	-	-	44	44	-	-
Não existe	371	181	190	-	1 361	674	687	-
Sem declaração	-	-	-	-	-	-	-	-
Arborização								
Existe	376	187	189	-	1 384	700	684	-
Não existe	5	4	1	-	21	18	3	-
Sem declaração	-	-	-	-	-	-	-	-
Esgoto a céu aberto								
Existe	59	45	14	-	237	185	52	-
Não existe	322	146	176	-	1 168	533	635	-
Sem declaração	-	-	-	-	-	-	-	-
Lixo acumulado nos logradouros								
Existe	-	-	-	-	-	-	-	-
Não existe	381	191	190	-	1 405	718	687	-
Sem declaração	-	-	-	-	-	-	-	-
Damião	**680**	**7**	**666**	**7**	**2 278**	**25**	**2 229**	**24**
Identificação do logradouro								
Existe	445	5	438	2	1 488	16	1 464	8
Não existe	235	2	228	5	790	9	765	16
Sem declaração	-	-	-	-	-	-	-	-
Iluminação pública								
Existe	650	7	637	6	2 170	25	2 123	22
Não existe	30	-	29	1	108	-	106	2
Sem declaração	-	-	-	-	-	-	-	-
Pavimentação								
Existe	511	7	503	1	1 671	25	1 645	1
Não existe	169	-	163	6	607	-	584	23
Sem declaração	-	-	-	-	-	-	-	-
Calçada								
Existe	482	7	474	1	1 589	25	1 563	1
Não existe	198	-	192	6	689	-	666	23
Sem declaração	-	-	-	-	-	-	-	-
Meio-fio / guia								
Existe	507	7	499	1	1 658	25	1 632	1
Não existe	173	-	167	6	620	-	597	23
Sem declaração	-	-	-	-	-	-	-	-
Bueiro / boca de lobo								
Existe	109	2	106	1	387	7	379	1
Não existe	571	5	560	6	1 891	18	1 850	23
Sem declaração	-	-	-	-	-	-	-	-
Rampa para cadeirante								
Existe	66	1	65	-	205	3	202	-
Não existe	614	6	601	7	2 073	22	2 027	24
Sem declaração	-	-	-	-	-	-	-	-
Arborização								
Existe	665	7	651	7	2 231	25	2 182	24
Não existe	15	-	15	-	47	-	47	-
Sem declaração	-	-	-	-	-	-	-	-
Esgoto a céu aberto								

ANUÁRIO ESTATÍSTICO DO ESTADO DA PARAÍBA - 2011

II - Características Demográficas e Sociais

2.1 - Demografia

2.1.2 - Domicílios

2.1.2.2 - Características dos Domicílios e Entorno

Tabela 05 - Domicílios particulares permanentes e moradores em domicílios particulares permanentes, por adequação da moradia, segundo as características do entorno nos municípios - Paraíba - 2010

Características do entorno e municípios	Domicílios particulares permanentes				Moradores em domicílios particulares permanentes			
	Total	Adequada (1)	Semi-adequada (2)	Inadequada (3)	Total	Adequada (1)	Semi-adequada (2)	Inadequada (3)
Existe	510	6	500	4	1 686	22	1 654	10
Não existe	170	1	166	3	592	3	575	14
Sem declaração	-	-	-	-	-	-	-	-
Lixo acumulado nos logradouros								
Existe	-	-	-	-	-	-	-	-
Não existe	680	7	666	7	2 278	25	2 229	24
Sem declaração	-	-	-	-	-	-	-	-
Desterro	**1 426**	**786**	**594**	**46**	**4 876**	**2 658**	**2 075**	**143**
Identificação do logradouro								
Existe	823	563	256	4	2 738	1 879	841	18
Não existe	603	223	338	42	2 138	779	1 234	125
Sem declaração	-	-	-	-	-	-	-	-
Iluminação pública								
Existe	1 404	781	583	40	4 800	2 642	2 039	119
Não existe	22	5	11	6	76	16	36	24
Sem declaração	-	-	-	-	-	-	-	-
Pavimentação								
Existe	1 347	774	551	22	4 602	2 617	1 923	62
Não existe	79	12	43	24	274	41	152	81
Sem declaração	-	-	-	-	-	-	-	-
Calçada								
Existe	1 349	776	551	22	4 612	2 623	1 926	63
Não existe	77	10	43	24	264	35	149	80
Sem declaração	-	-	-	-	-	-	-	-
Meio-fio / guia								
Existe	1 337	773	543	21	4 569	2 614	1 895	60
Não existe	89	13	51	25	307	44	180	83
Sem declaração	-	-	-	-	-	-	-	-
Bueiro / boca de lobo								
Existe	1	1	-	-	4	4	-	-
Não existe	1 425	785	594	46	4 872	2 654	2 075	143
Sem declaração	-	-	-	-	-	-	-	-
Rampa para cadeirante								
Existe	10	7	3	-	34	24	10	-
Não existe	1 416	779	591	46	4 842	2 634	2 065	143
Sem declaração	-	-	-	-	-	-	-	-
Arborização								
Existe	1 355	764	550	41	4 642	2 585	1 928	129
Não existe	71	22	44	5	234	73	147	14
Sem declaração	-	-	-	-	-	-	-	-
Esgoto a céu aberto								
Existe	31	6	24	1	108	21	85	2
Não existe	1 395	780	570	45	4 768	2 637	1 990	141
Sem declaração	-	-	-	-	-	-	-	-
Lixo acumulado nos logradouros								
Existe	-	-	-	-	-	-	-	-
Não existe	1 426	786	594	46	4 876	2 658	2 075	143
Sem declaração	-	-	-	-	-	-	-	-
Diamante	**1 090**	**282**	**802**	**6**	**3 818**	**941**	**2 861**	**16**
Identificação do logradouro								
Existe	126	40	86	-	413	132	281	-
Não existe	964	242	716	6	3 405	809	2 580	16
Sem declaração	-	-	-	-	-	-	-	-
Iluminação pública								
Existe	1 054	273	775	6	3 668	905	2 747	16
Não existe	36	9	27	-	150	36	114	-
Sem declaração	-	-	-	-	-	-	-	-

ANUÁRIO ESTATÍSTICO DO ESTADO DA PARAÍBA - 2011

II - Características Demográficas e Sociais

2.1 - Demografia

2.1.2 - Domicílios

2.1.2.2 - Características dos Domicílios e Entorno

Tabela 05 - Domicílios particulares permanentes e moradores em domicílios particulares permanentes, por adequação da moradia, segundo as características do entorno nos municípios - Paraíba - 2010

Características do entorno e municípios	Domicílios particulares permanentes				Moradores em domicílios particulares permanentes			
	Total	Adequada (1)	Semi-adequada (2)	Inadequada (3)	Total	Adequada (1)	Semi-adequada (2)	Inadequada (3)
Pavimentação								
Existe	868	231	637	-	3 024	778	2 246	-
Não existe	222	51	165	6	794	163	615	16
Sem declaração	-	-	-	-	-	-	-	-
Calçada								
Existe	1 046	273	772	1	3 657	910	2 744	3
Não existe	44	9	30	5	161	31	117	13
Sem declaração	-	-	-	-	-	-	-	-
Meio-fio / guia								
Existe	862	229	633	-	3 000	773	2 227	-
Não existe	228	53	169	6	818	168	634	16
Sem declaração	-	-	-	-	-	-	-	-
Bueiro / boca de lobo								
Existe	73	30	43	-	253	113	140	-
Não existe	1 017	252	759	6	3 565	828	2 721	16
Sem declaração	-	-	-	-	-	-	-	-
Rampa para cadeirante								
Existe	34	16	18	-	97	50	47	-
Não existe	1 056	266	784	6	3 721	891	2 814	16
Sem declaração	-	-	-	-	-	-	-	-
Arborização								
Existe	1 030	274	753	3	3 625	919	2 695	11
Não existe	60	8	49	3	193	22	166	5
Sem declaração	-	-	-	-	-	-	-	-
Esgoto a céu aberto								
Existe	88	8	80	-	322	37	285	-
Não existe	1 002	274	722	6	3 496	904	2 576	16
Sem declaração	-	-	-	-	-	-	-	-
Lixo acumulado nos logradouros								
Existe	-	-	-	-	-	-	-	-
Não existe	1 090	282	802	6	3 818	941	2 861	16
Sem declaração	-	-	-	-	-	-	-	-
Dona Inês	**1 411**	**379**	**1 022**	**10**	**4 634**	**1 207**	**3 392**	**35**
Identificação do logradouro								
Existe	868	257	605	6	2 837	793	2 018	26
Não existe	523	120	399	4	1 738	408	1 321	9
Sem declaração	20	2	18	-	59	6	53	-
Iluminação pública								
Existe	1 362	370	986	6	4 480	1 180	3 276	24
Não existe	29	7	18	4	95	21	63	11
Sem declaração	20	2	18	-	59	6	53	-
Pavimentação								
Existe	1 218	357	860	1	3 945	1 130	2 807	8
Não existe	173	20	144	9	630	71	532	27
Sem declaração	20	2	18	-	59	6	53	-
Calçada								
Existe	1 108	327	781	-	3 534	1 014	2 520	-
Não existe	283	50	223	10	1 041	187	819	35
Sem declaração	20	2	18	-	59	6	53	-
Meio-fio / guia								
Existe	1 219	359	859	1	3 955	1 138	2 809	8
Não existe	172	18	145	9	620	63	530	27
Sem declaração	20	2	18	-	59	6	53	-
Bueiro / boca de lobo								
Existe	408	145	263	-	1 286	448	838	-
Não existe	983	232	741	10	3 289	753	2 501	35
Sem declaração	20	2	18	-	59	6	53	-

ANUÁRIO ESTATÍSTICO DO ESTADO DA PARAÍBA - 2011

II - Características Demográficas e Sociais

2.1 - Demografia

2.1.2 - Domicílios

2.1.2.2 - Características dos Domicílios e Entorno

Tabela 05 - Domicílios particulares permanentes e moradores em domicílios particulares permanentes, por adequação da moradia, segundo as características do entorno nos municípios - Paraíba - 2010

Características do entorno e municípios	Domicílios particulares permanentes				Moradores em domicílios particulares permanentes			
	Total	Adequada (1)	Semi-adequada (2)	Inadequada (3)	Total	Adequada (1)	Semi-adequada (2)	Inadequada (3)
Rampa para cadeirante								
Existe	69	14	55	-	232	45	187	-
Não existe	1 322	363	949	10	4 343	1 156	3 152	35
Sem declaração	20	2	18	-	59	6	53	-
Arborização								
Existe	1 058	267	789	2	3 446	838	2 596	12
Não existe	333	110	215	8	1 129	363	743	23
Sem declaração	20	2	18	-	59	6	53	-
Esgoto a céu aberto								
Existe	238	39	195	4	792	138	640	14
Não existe	1 153	338	809	6	3 783	1 063	2 699	21
Sem declaração	20	2	18	-	59	6	53	-
Lixo acumulado nos logradouros								
Existe	69	1	64	4	224	3	207	14
Não existe	1 322	376	940	6	4 351	1 198	3 132	21
Sem declaração	20	2	18	-	59	6	53	-
Duas Estradas	**859**	**272**	**586**	**1**	**2 833**	**884**	**1 947**	**2**
Identificação do logradouro								
Existe	731	241	489	1	2 368	777	1 589	2
Não existe	128	31	97	-	465	107	358	-
Sem declaração	-	-	-	-	-	-	-	-
Iluminação pública								
Existe	856	271	584	1	2 825	882	1 941	2
Não existe	3	1	2	-	8	2	6	-
Sem declaração	-	-	-	-	-	-	-	-
Pavimentação								
Existe	826	267	558	1	2 710	866	1 842	2
Não existe	33	5	28	-	123	18	105	-
Sem declaração	-	-	-	-	-	-	-	-
Calçada								
Existe	704	247	456	1	2 250	778	1 470	2
Não existe	155	25	130	-	583	106	477	-
Sem declaração	-	-	-	-	-	-	-	-
Meio-fio / guia								
Existe	822	267	554	1	2 698	866	1 830	2
Não existe	37	5	32	-	135	18	117	-
Sem declaração	-	-	-	-	-	-	-	-
Bueiro / boca de lobo								
Existe	249	68	181	-	768	200	568	-
Não existe	610	204	405	1	2 065	684	1 379	2
Sem declaração	-	-	-	-	-	-	-	-
Rampa para cadeirante								
Existe	-	-	-	-	-	-	-	-
Não existe	859	272	586	1	2 833	884	1 947	2
Sem declaração	-	-	-	-	-	-	-	-
Arborização								
Existe	788	252	535	1	2 569	820	1 747	2
Não existe	71	20	51	-	264	64	200	-
Sem declaração	-	-	-	-	-	-	-	-
Esgoto a céu aberto								
Existe	416	101	314	1	1 434	343	1 089	2
Não existe	443	171	272	-	1 399	541	858	-
Sem declaração	-	-	-	-	-	-	-	-
Lixo acumulado nos logradouros								
Existe	-	-	-	-	-	-	-	-
Não existe	859	272	586	1	2 833	884	1 947	2
Sem declaração	-	-	-	-	-	-	-	-

ANUÁRIO ESTATÍSTICO DO ESTADO DA PARAÍBA - 2011

II - Características Demográficas e Sociais

2.1 - Demografia

2.1.2 - Domicílios

2.1.2.2 - Características dos Domicílios e Entorno

Tabela 05 - Domicílios particulares permanentes e moradores em domicílios particulares permanentes, por adequação da moradia, segundo as características do entorno nos municípios - Paraíba - 2010

Características do entorno e municípios	Domicílios particulares permanentes				Moradores em domicílios particulares permanentes			
	Total	Adequada (1)	Semi-adequada (2)	Inadequada (3)	Total	Adequada (1)	Semi-adequada (2)	Inadequada (3)
Emas	**564**	**391**	**173**	**-**	**2 116**	**1 506**	**610**	**-**
Identificação do logradouro								
Existe	299	217	82	-	1 162	872	290	-
Não existe	264	174	90	-	950	634	316	-
Sem declaração	1	-	1	-	4	-	4	-
Iluminação pública								
Existe	534	374	160	-	2 012	1 447	565	-
Não existe	29	17	12	-	100	59	41	-
Sem declaração	1	-	1	-	4	-	4	-
Pavimentação								
Existe	450	327	123	-	1 703	1 282	421	-
Não existe	113	64	49	-	409	224	185	-
Sem declaração	1	-	1	-	4	-	4	-
Calçada								
Existe	303	208	95	-	1 130	798	332	-
Não existe	260	183	77	-	982	708	274	-
Sem declaração	1	-	1	-	4	-	4	-
Meio-fio / guia								
Existe	432	313	119	-	1 635	1 227	408	-
Não existe	131	78	53	-	477	279	198	-
Sem declaração	1	-	1	-	4	-	4	-
Bueiro / boca de lobo								
Existe	-	-	-	-	-	-	-	-
Não existe	563	391	172	-	2 112	1 506	606	-
Sem declaração	1	-	1	-	4	-	4	-
Rampa para cadeirante								
Existe	-	-	-	-	-	-	-	-
Não existe	563	391	172	-	2 112	1 506	606	-
Sem declaração	1	-	1	-	4	-	4	-
Arborização								
Existe	523	369	154	-	1 980	1 441	539	-
Não existe	40	22	18	-	132	65	67	-
Sem declaração	1	-	1	-	4	-	4	-
Esgoto a céu aberto								
Existe	2	-	2	-	6	-	6	-
Não existe	561	391	170	-	2 106	1 506	600	-
Sem declaração	1	-	1	-	4	-	4	-
Lixo acumulado nos logradouros								
Existe	-	-	-	-	-	-	-	-
Não existe	563	391	172	-	2 112	1 506	606	-
Sem declaração	1	-	1	-	4	-	4	-
Esperança	**6 486**	**5 174**	**1 301**	**11**	**21 538**	**16 998**	**4 503**	**37**
Identificação do logradouro								
Existe	1 263	996	267	-	4 160	3 260	900	-
Não existe	5 206	4 163	1 032	11	17 307	13 675	3 595	37
Sem declaração	17	15	2	-	71	63	8	-
Iluminação pública								
Existe	6 335	5 105	1 220	10	20 992	16 770	4 189	33
Não existe	134	54	79	1	475	165	306	4
Sem declaração	17	15	2	-	71	63	8	-
Pavimentação								
Existe	5 090	4 411	675	4	16 608	14 350	2 245	13
Não existe	1 379	748	624	7	4 859	2 585	2 250	24
Sem declaração	17	15	2	-	71	63	8	-
Calçada								
Existe	5 357	4 631	724	2	17 586	15 158	2 423	5
Não existe	1 112	528	575	9	3 881	1 777	2 072	32

ANUÁRIO ESTATÍSTICO DO ESTADO DA PARAÍBA - 2011

II - Características Demográficas e Sociais

2.1 - Demografia

2.1.2 - Domicílios

2.1.2.2 - Características dos Domicílios e Entorno

Tabela 05 - Domicílios particulares permanentes e moradores em domicílios particulares permanentes, por adequação da moradia, segundo as características do entorno nos municípios - Paraíba - 2010

Características do entorno e municípios	Domicílios particulares permanentes				Moradores em domicílios particulares permanentes			
	Total	Adequada (1)	Semi-adequada (2)	Inadequada (3)	Total	Adequada (1)	Semi-adequada (2)	Inadequada (3)
Sem declaração	17	15	2	-	71	63	8	-
Meio-fio / guia								
Existe	5 165	4 502	659	4	16 932	14 741	2 184	7
Não existe	1 304	657	640	7	4 535	2 194	2 311	30
Sem declaração	17	15	2	-	71	63	8	-
Bueiro / boca de lobo								
Existe	1 488	1 267	218	3	4 776	4 095	676	5
Não existe	4 981	3 892	1 081	8	16 691	12 840	3 819	32
Sem declaração	17	15	2	-	71	63	8	-
Rampa para cadeirante								
Existe	104	65	39	-	358	225	133	-
Não existe	6 365	5 094	1 260	11	21 109	16 710	4 362	37
Sem declaração	17	15	2	-	71	63	8	-
Arborização								
Existe	3 124	2 440	679	5	10 707	8 254	2 430	23
Não existe	3 345	2 719	620	6	10 760	8 681	2 065	14
Sem declaração	17	15	2	-	71	63	8	-
Esgoto a céu aberto								
Existe	792	396	394	2	2 791	1 346	1 438	7
Não existe	5 677	4 763	905	9	18 676	15 589	3 057	30
Sem declaração	17	15	2	-	71	63	8	-
Lixo acumulado nos logradouros								
Existe	308	65	241	2	1 134	227	899	8
Não existe	6 161	5 094	1 058	9	20 333	16 708	3 596	29
Sem declaração	17	15	2	-	71	63	8	-
Fagundes	**1 638**	**336**	**1 273**	**29**	**5 458**	**1 138**	**4 238**	**82**
Identificação do logradouro								
Existe	670	129	537	4	2 147	414	1 719	14
Não existe	968	207	736	25	3 311	724	2 519	68
Sem declaração	-	-	-	-	-	-	-	-
Iluminação pública								
Existe	1 634	334	1 271	29	5 447	1 133	4 232	82
Não existe	4	2	2	-	11	5	6	-
Sem declaração	-	-	-	-	-	-	-	-
Pavimentação								
Existe	1 357	316	1 035	6	4 545	1 078	3 447	20
Não existe	281	20	238	23	913	60	791	62
Sem declaração	-	-	-	-	-	-	-	-
Calçada								
Existe	352	114	237	1	1 147	399	745	3
Não existe	1 286	222	1 036	28	4 311	739	3 493	79
Sem declaração	-	-	-	-	-	-	-	-
Meio-fio / guia								
Existe	1 364	316	1 040	8	4 552	1 078	3 448	26
Não existe	274	20	233	21	906	60	790	56
Sem declaração	-	-	-	-	-	-	-	-
Bueiro / boca de lobo								
Existe	326	55	269	2	1 097	192	899	6
Não existe	1 312	281	1 004	27	4 361	946	3 339	76
Sem declaração	-	-	-	-	-	-	-	-
Rampa para cadeirante								
Existe	7	1	6	-	22	2	20	-
Não existe	1 631	335	1 267	29	5 436	1 136	4 218	82
Sem declaração	-	-	-	-	-	-	-	-
Arborização								
Existe	1 449	298	1 125	26	4 819	996	3 748	75
Não existe	189	38	148	3	639	142	490	7

ANUÁRIO ESTATÍSTICO DO ESTADO DA PARAÍBA - 2011

II - Características Demográficas e Sociais

2.1 - Demografia

2.1.2 - Domicílios

2.1.2.2 - Características dos Domicílios e Entorno

Tabela 05 - Domicílios particulares permanentes e moradores em domicílios particulares permanentes, por adequação da moradia, segundo as características do entorno nos municípios - Paraíba - 2010

Características do entorno e municípios	Domicílios particulares permanentes				Moradores em domicílios particulares permanentes			
	Total	Adequada (1)	Semi-adequada (2)	Inadequada (3)	Total	Adequada (1)	Semi-adequada (2)	Inadequada (3)
Sem declaração	-	-	-	-	-	-	-	-
Esgoto a céu aberto								
Existe	1 031	169	840	22	3 413	560	2 788	65
Não existe	607	167	433	7	2 045	578	1 450	17
Sem declaração	-	-	-	-	-	-	-	-
Lixo acumulado nos logradouros								
Existe	12	4	8	-	44	16	28	-
Não existe	1 626	332	1 265	29	5 414	1 122	4 210	82
Sem declaração	-	-	-	-	-	-	-	-
Frei Martinho	**585**	**578**	**7**	**-**	**1 805**	**1 781**	**24**	**-**
Identificação do logradouro								
Existe	514	509	5	-	1 577	1 562	15	-
Não existe	71	69	2	-	228	219	9	-
Sem declaração	-	-	-	-	-	-	-	-
Iluminação pública								
Existe	584	577	7	-	1 802	1 778	24	-
Não existe	1	1	-	-	3	3	-	-
Sem declaração	-	-	-	-	-	-	-	-
Pavimentação								
Existe	464	459	5	-	1 410	1 393	17	-
Não existe	121	119	2	-	395	388	7	-
Sem declaração	-	-	-	-	-	-	-	-
Calçada								
Existe	441	437	4	-	1 324	1 310	14	-
Não existe	144	141	3	-	481	471	10	-
Sem declaração	-	-	-	-	-	-	-	-
Meio-fio / guia								
Existe	493	488	5	-	1 503	1 485	18	-
Não existe	92	90	2	-	302	296	6	-
Sem declaração	-	-	-	-	-	-	-	-
Bueiro / boca de lobo								
Existe	-	-	-	-	-	-	-	-
Não existe	585	578	7	-	1 805	1 781	24	-
Sem declaração	-	-	-	-	-	-	-	-
Rampa para cadeirante								
Existe	-	-	-	-	-	-	-	-
Não existe	585	578	7	-	1 805	1 781	24	-
Sem declaração	-	-	-	-	-	-	-	-
Arborização								
Existe	561	556	5	-	1 734	1 717	17	-
Não existe	24	22	2	-	71	64	7	-
Sem declaração	-	-	-	-	-	-	-	-
Esgoto a céu aberto								
Existe	-	-	-	-	-	-	-	-
Não existe	585	578	7	-	1 805	1 781	24	-
Sem declaração	-	-	-	-	-	-	-	-
Lixo acumulado nos logradouros								
Existe	-	-	-	-	-	-	-	-
Não existe	585	578	7	-	1 805	1 781	24	-
Sem declaração	-	-	-	-	-	-	-	-
Gado Bravo	**284**	**33**	**243**	**8**	**899**	**111**	**756**	**32**
Identificação do logradouro								
Existe	172	13	159	-	537	42	495	-
Não existe	96	20	68	8	317	69	216	32
Sem declaração	16	-	16	-	45	-	45	-
Iluminação pública								
Existe	257	33	219	5	819	111	689	19

ANUÁRIO ESTATÍSTICO DO ESTADO DA PARAÍBA - 2011

II - Características Demográficas e Sociais

2.1 - Demografia

2.1.2 - Domicílios

2.1.2.2 - Características dos Domicílios e Entorno

Tabela 05 - Domicílios particulares permanentes e moradores em domicílios particulares permanentes, por adequação da moradia, segundo as características do entorno nos municípios - Paraíba - 2010

Características do entorno e municípios	Domicílios particulares permanentes				Moradores em domicílios particulares permanentes			
	Total	Adequada (1)	Semi-adequada (2)	Inadequada (3)	Total	Adequada (1)	Semi-adequada (2)	Inadequada (3)
Não existe	11	-	8	3	35	-	22	13
Sem declaração	16	-	16	-	45	-	45	-
Pavimentação								
Existe	216	32	179	5	704	108	577	19
Não existe	52	1	48	3	150	3	134	13
Sem declaração	16	-	16	-	45	-	45	-
Calçada								
Existe	213	32	179	2	692	108	577	7
Não existe	55	1	48	6	162	3	134	25
Sem declaração	16	-	16	-	45	-	45	-
Meio-fio / guia								
Existe	216	32	179	5	704	108	577	19
Não existe	52	1	48	3	150	3	134	13
Sem declaração	16	-	16	-	45	-	45	-
Bueiro / boca de lobo								
Existe	12	-	12	-	34	-	34	-
Não existe	256	33	215	8	820	111	677	32
Sem declaração	16	-	16	-	45	-	45	-
Rampa para cadeirante								
Existe	-	-	-	-	-	-	-	-
Não existe	268	33	227	8	854	111	711	32
Sem declaração	16	-	16	-	45	-	45	-
Arborização								
Existe	259	33	223	3	816	111	692	13
Não existe	9	-	4	5	38	-	19	19
Sem declaração	16	-	16	-	45	-	45	-
Esgoto a céu aberto								
Existe	141	23	117	1	429	77	346	6
Não existe	127	10	110	7	425	34	365	26
Sem declaração	16	-	16	-	45	-	45	-
Lixo acumulado nos logradouros								
Existe	2	-	1	1	9	-	3	6
Não existe	266	33	226	7	845	111	708	26
Sem declaração	16	-	16	-	45	-	45	-
Guarabira	**14 583**	**10 572**	**3 985**	**26**	**49 171**	**35 294**	**13 779**	**98**
Identificação do logradouro								
Existe	3 658	2 609	1 047	2	12 267	8 636	3 627	4
Não existe	10 914	7 961	2 929	24	36 869	26 653	10 122	94
Sem declaração	11	2	9	-	35	5	30	-
Iluminação pública								
Existe	14 425	10 485	3 914	26	48 640	35 022	13 520	98
Não existe	147	85	62	-	496	267	229	-
Sem declaração	11	2	9	-	35	5	30	-
Pavimentação								
Existe	13 451	10 081	3 350	20	45 121	33 618	11 430	73
Não existe	1 121	489	626	6	4 015	1 671	2 319	25
Sem declaração	11	2	9	-	35	5	30	-
Calçada								
Existe	10 078	8 247	1 827	4	33 476	27 274	6 183	19
Não existe	4 494	2 323	2 149	22	15 660	8 015	7 566	79
Sem declaração	11	2	9	-	35	5	30	-
Meio-fio / guia								
Existe	13 163	9 911	3 237	15	44 111	33 037	11 031	43
Não existe	1 409	659	739	11	5 025	2 252	2 718	55
Sem declaração	11	2	9	-	35	5	30	-
Bueiro / boca de lobo								
Existe	2 266	1 672	593	1	7 654	5 635	2 018	1

ANUÁRIO ESTATÍSTICO DO ESTADO DA PARAÍBA - 2011

II - Características Demográficas e Sociais

2.1 - Demografia

2.1.2 - Domicílios

2.1.2.2 - Características dos Domicílios e Entorno

Tabela 05 - Domicílios particulares permanentes e moradores em domicílios particulares permanentes, por adequação da moradia, segundo as características do entorno nos municípios - Paraíba - 2010

Características do entorno e municípios	Domicílios particulares permanentes				Moradores em domicílios particulares permanentes			
	Total	Adequada (1)	Semi-adequada (2)	Inadequada (3)	Total	Adequada (1)	Semi-adequada (2)	Inadequada (3)
Não existe	12 306	8 898	3 383	25	41 482	29 654	11 731	97
Sem declaração	11	2	9	-	35	5	30	-
Rampa para cadeirante								
Existe	66	41	25	-	203	127	76	-
Não existe	14 506	10 529	3 951	26	48 933	35 162	13 673	98
Sem declaração	11	2	9	-	35	5	30	-
Arborização								
Existe	10 482	7 783	2 686	13	35 580	26 238	9 306	36
Não existe	4 090	2 787	1 290	13	13 556	9 051	4 443	62
Sem declaração	11	2	9	-	35	5	30	-
Esgoto a céu aberto								
Existe	3 537	2 051	1 474	12	12 330	7 052	5 211	67
Não existe	11 035	8 519	2 502	14	36 806	28 237	8 538	31
Sem declaração	11	2	9	-	35	5	30	-
Lixo acumulado nos logradouros								
Existe	884	628	254	2	3 064	2 162	887	15
Não existe	13 688	9 942	3 722	24	46 072	33 127	12 862	83
Sem declaração	11	2	9	-	35	5	30	-
Gurinhém	**1 871**	**184**	**1 686**	**1**	**6 453**	**665**	**5 779**	**9**
Identificação do logradouro								
Existe	307	15	292	-	989	60	929	-
Não existe	1 463	168	1 294	1	5 123	602	4 512	9
Sem declaração	101	1	100	-	341	3	338	-
Iluminação pública								
Existe	1 724	180	1 543	1	5 940	646	5 285	9
Não existe	46	3	43	-	172	16	156	-
Sem declaração	101	1	100	-	341	3	338	-
Pavimentação								
Existe	1 018	129	889	-	3 423	462	2 961	-
Não existe	752	54	697	1	2 689	200	2 480	9
Sem declaração	101	1	100	-	341	3	338	-
Calçada								
Existe	830	126	704	-	2 772	436	2 336	-
Não existe	940	57	882	1	3 340	226	3 105	9
Sem declaração	101	1	100	-	341	3	338	-
Meio-fio / guia								
Existe	1 051	127	924	-	3 530	458	3 072	-
Não existe	719	56	662	1	2 582	204	2 369	9
Sem declaração	101	1	100	-	341	3	338	-
Bueiro / boca de lobo								
Existe	288	39	249	-	998	150	848	-
Não existe	1 482	144	1 337	1	5 114	512	4 593	9
Sem declaração	101	1	100	-	341	3	338	-
Rampa para cadeirante								
Existe	-	-	-	-	-	-	-	-
Não existe	1 770	183	1 586	1	6 112	662	5 441	9
Sem declaração	101	1	100	-	341	3	338	-
Arborização								
Existe	1 621	165	1 455	1	5 586	592	4 985	9
Não existe	149	18	131	-	526	70	456	-
Sem declaração	101	1	100	-	341	3	338	-
Esgoto a céu aberto								
Existe	1 163	97	1 065	1	4 085	347	3 729	9
Não existe	607	86	521	-	2 027	315	1 712	-
Sem declaração	101	1	100	-	341	3	338	-
Lixo acumulado nos logradouros								
Existe	135	3	132	-	434	8	426	-

ANUÁRIO ESTATÍSTICO DO ESTADO DA PARAÍBA - 2011

II - Características Demográficas e Sociais

2.1 - Demografia

2.1.2 - Domicílios

2.1.2.2 - Características dos Domicílios e Entorno

Tabela 05 - Domicílios particulares permanentes e moradores em domicílios particulares permanentes, por adequação da moradia, segundo as características do entorno nos municípios - Paraíba - 2010

Características do entorno e municípios	Domicílios particulares permanentes				Moradores em domicílios particulares permanentes			
	Total	Adequada (1)	Semi-adequada (2)	Inadequada (3)	Total	Adequada (1)	Semi-adequada (2)	Inadequada (3)
Não existe	1 635	180	1 454	1	5 678	654	5 015	9
Sem declaração	101	1	100	-	341	3	338	-
Gurjão	**653**	**310**	**343**	**-**	**2 128**	**991**	**1 137**	**-**
Identificação do logradouro								
Existe	258	119	139	-	838	390	448	-
Não existe	395	191	204	-	1 290	601	689	-
Sem declaração	-	-	-	-	-	-	-	-
Iluminação pública								
Existe	628	302	326	-	2 048	964	1 084	-
Não existe	25	8	17	-	80	27	53	-
Sem declaração	-	-	-	-	-	-	-	-
Pavimentação								
Existe	547	259	288	-	1 773	810	963	-
Não existe	106	51	55	-	355	181	174	-
Sem declaração	-	-	-	-	-	-	-	-
Calçada								
Existe	392	202	190	-	1 263	630	633	-
Não existe	261	108	153	-	865	361	504	-
Sem declaração	-	-	-	-	-	-	-	-
Meio-fio / guia								
Existe	622	297	325	-	2 023	950	1 073	-
Não existe	31	13	18	-	105	41	64	-
Sem declaração	-	-	-	-	-	-	-	-
Bueiro / boca de lobo								
Existe	4	4	-	-	10	10	-	-
Não existe	649	306	343	-	2 118	981	1 137	-
Sem declaração	-	-	-	-	-	-	-	-
Rampa para cadeirante								
Existe	79	26	53	-	270	82	188	-
Não existe	574	284	290	-	1 858	909	949	-
Sem declaração	-	-	-	-	-	-	-	-
Arborização								
Existe	587	269	318	-	1 900	851	1 049	-
Não existe	66	41	25	-	228	140	88	-
Sem declaração	-	-	-	-	-	-	-	-
Esgoto a céu aberto								
Existe	53	30	23	-	176	92	84	-
Não existe	600	280	320	-	1 952	899	1 053	-
Sem declaração	-	-	-	-	-	-	-	-
Lixo acumulado nos logradouros								
Existe	-	-	-	-	-	-	-	-
Não existe	653	310	343	-	2 128	991	1 137	-
Sem declaração	-	-	-	-	-	-	-	-
Ibiara	**1 146**	**100**	**1 044**	**2**	**3 665**	**274**	**3 386**	**5**
Identificação do logradouro								
Existe	592	67	524	1	1 841	181	1 657	3
Não existe	554	33	520	1	1 824	93	1 729	2
Sem declaração	-	-	-	-	-	-	-	-
Iluminação pública								
Existe	1 093	99	993	1	3 476	272	3 201	3
Não existe	53	1	51	1	189	2	185	2
Sem declaração	-	-	-	-	-	-	-	-
Pavimentação								
Existe	830	87	743	-	2 553	235	2 318	-
Não existe	316	13	301	2	1 112	39	1 068	5
Sem declaração	-	-	-	-	-	-	-	-
Calçada								

ANUÁRIO ESTATÍSTICO DO ESTADO DA PARAÍBA - 2011

II - Características Demográficas e Sociais

2.1 - Demografia

2.1.2 - Domicílios

2.1.2.2 - Características dos Domicílios e Entorno

Tabela 05 - Domicílios particulares permanentes e moradores em domicílios particulares permanentes, por adequação da moradia, segundo as características do entorno nos municípios - Paraíba - 2010

Características do entorno e municípios	Domicílios particulares permanentes				Moradores em domicílios particulares permanentes			
	Total	Adequada (1)	Semi-adequada (2)	Inadequada (3)	Total	Adequada (1)	Semi-adequada (2)	Inadequada (3)
Existe	931	95	836	-	2 918	260	2 658	-
Não existe	215	5	208	2	747	14	728	5
Sem declaração	-	-	-	-	-	-	-	-
Meio-fio / guia								
Existe	883	89	794	-	2 727	240	2 487	-
Não existe	263	11	250	2	938	34	899	5
Sem declaração	-	-	-	-	-	-	-	-
Bueiro / boca de lobo								
Existe	78	1	77	-	266	3	263	-
Não existe	1 068	99	967	2	3 399	271	3 123	5
Sem declaração	-	-	-	-	-	-	-	-
Rampa para cadeirante								
Existe	-	-	-	-	-	-	-	-
Não existe	1 146	100	1 044	2	3 665	274	3 386	5
Sem declaração	-	-	-	-	-	-	-	-
Arborização								
Existe	1 118	99	1 018	1	3 573	272	3 298	3
Não existe	28	1	26	1	92	2	88	2
Sem declaração	-	-	-	-	-	-	-	-
Esgoto a céu aberto								
Existe	234	21	212	1	793	61	730	2
Não existe	912	79	832	1	2 872	213	2 656	3
Sem declaração	-	-	-	-	-	-	-	-
Lixo acumulado nos logradouros								
Existe	29	5	24	-	101	11	90	-
Não existe	1 117	95	1 020	2	3 564	263	3 296	5
Sem declaração	-	-	-	-	-	-	-	-
Igaracy	**1 204**	**549**	**648**	**7**	**4 109**	**1 866**	**2 218**	**25**
Identificação do logradouro								
Existe	17	10	7	-	46	30	16	-
Não existe	1 187	539	641	7	4 063	1 836	2 202	25
Sem declaração	-	-	-	-	-	-	-	-
Iluminação pública								
Existe	1 159	528	628	3	3 951	1 796	2 142	13
Não existe	45	21	20	4	158	70	76	12
Sem declaração	-	-	-	-	-	-	-	-
Pavimentação								
Existe	653	330	323	-	2 196	1 097	1 099	-
Não existe	551	219	325	7	1 913	769	1 119	25
Sem declaração	-	-	-	-	-	-	-	-
Calçada								
Existe	790	383	407	-	2 639	1 273	1 366	-
Não existe	414	166	241	7	1 470	593	852	25
Sem declaração	-	-	-	-	-	-	-	-
Meio-fio / guia								
Existe	647	327	320	-	2 156	1 078	1 078	-
Não existe	557	222	328	7	1 953	788	1 140	25
Sem declaração	-	-	-	-	-	-	-	-
Bueiro / boca de lobo								
Existe	25	17	8	-	78	53	25	-
Não existe	1 179	532	640	7	4 031	1 813	2 193	25
Sem declaração	-	-	-	-	-	-	-	-
Rampa para cadeirante								
Existe	6	3	3	-	18	7	11	-
Não existe	1 198	546	645	7	4 091	1 859	2 207	25
Sem declaração	-	-	-	-	-	-	-	-
Arborização								

ANUÁRIO ESTATÍSTICO DO ESTADO DA PARAÍBA - 2011

II - Características Demográficas e Sociais

2.1 - Demografia

2.1.2 - Domicílios

2.1.2.2 - Características dos Domicílios e Entorno

Tabela 05 - Domicílios particulares permanentes e moradores em domicílios particulares permanentes, por adequação da moradia, segundo as características do entorno nos municípios - Paraíba - 2010

Características do entorno e municípios	Domicílios particulares permanentes				Moradores em domicílios particulares permanentes			
	Total	Adequada (1)	Semi-adequada (2)	Inadequada (3)	Total	Adequada (1)	Semi-adequada (2)	Inadequada (3)
Existe	1 098	491	605	2	3 735	1 644	2 084	7
Não existe	106	58	43	5	374	222	134	18
Sem declaração	-	-	-	-	-	-	-	-
Esgoto a céu aberto								
Existe	28	12	16	-	117	49	68	-
Não existe	1 176	537	632	7	3 992	1 817	2 150	25
Sem declaração	-	-	-	-	-	-	-	-
Lixo acumulado nos logradouros								
Existe	-	-	-	-	-	-	-	-
Não existe	1 204	549	648	7	4 109	1 866	2 218	25
Sem declaração	-	-	-	-	-	-	-	-
Imaculada	**1 410**	**685**	**716**	**9**	**5 060**	**2 404**	**2 635**	**21**
Identificação do logradouro								
Existe	974	512	459	3	3 478	1 816	1 652	10
Não existe	436	173	257	6	1 582	588	983	11
Sem declaração	-	-	-	-	-	-	-	-
Iluminação pública								
Existe	1 374	671	697	6	4 937	2 348	2 575	14
Não existe	36	14	19	3	123	56	60	7
Sem declaração	-	-	-	-	-	-	-	-
Pavimentação								
Existe	879	470	405	4	3 098	1 647	1 442	9
Não existe	531	215	311	5	1 962	757	1 193	12
Sem declaração	-	-	-	-	-	-	-	-
Calçada								
Existe	1 197	592	599	6	4 285	2 061	2 210	14
Não existe	213	93	117	3	775	343	425	7
Sem declaração	-	-	-	-	-	-	-	-
Meio-fio / guia								
Existe	895	473	418	4	3 158	1 656	1 493	9
Não existe	515	212	298	5	1 902	748	1 142	12
Sem declaração	-	-	-	-	-	-	-	-
Bueiro / boca de lobo								
Existe	80	62	18	-	261	200	61	-
Não existe	1 330	623	698	9	4 799	2 204	2 574	21
Sem declaração	-	-	-	-	-	-	-	-
Rampa para cadeirante								
Existe	-	-	-	-	-	-	-	-
Não existe	1 410	685	716	9	5 060	2 404	2 635	21
Sem declaração	-	-	-	-	-	-	-	-
Arborização								
Existe	1 214	629	581	4	4 372	2 209	2 155	8
Não existe	196	56	135	5	688	195	480	13
Sem declaração	-	-	-	-	-	-	-	-
Esgoto a céu aberto								
Existe	378	127	247	4	1 415	470	939	6
Não existe	1 032	558	469	5	3 645	1 934	1 696	15
Sem declaração	-	-	-	-	-	-	-	-
Lixo acumulado nos logradouros								
Existe	330	116	210	4	1 210	423	782	5
Não existe	1 080	569	506	5	3 850	1 981	1 853	16
Sem declaração	-	-	-	-	-	-	-	-
Ingá	**3 433**	**255**	**3 157**	**21**	**11 542**	**878**	**10 569**	**95**
Identificação do logradouro								
Existe	887	111	775	1	2 867	359	2 506	2
Não existe	2 540	144	2 376	20	8 654	519	8 042	93
Sem declaração	6	-	6	-	21	-	21	-

ANUÁRIO ESTATÍSTICO DO ESTADO DA PARAÍBA - 2011

II - Características Demográficas e Sociais

2.1 - Demografia

2.1.2 - Domicílios

2.1.2.2 - Características dos Domicílios e Entorno

Tabela 05 - Domicílios particulares permanentes e moradores em domicílios particulares permanentes, por adequação da moradia, segundo as características do entorno nos municípios - Paraíba - 2010

Características do entorno e municípios	Domicílios particulares permanentes				Moradores em domicílios particulares permanentes			
	Total	Adequada (1)	Semi-adequada (2)	Inadequada (3)	Total	Adequada (1)	Semi-adequada (2)	Inadequada (3)
Iluminação pública								
Existe	3 350	251	3 082	17	11 248	861	10 315	72
Não existe	77	4	69	4	273	17	233	23
Sem declaração	6	-	6	-	21	-	21	-
Pavimentação								
Existe	3 086	241	2 838	7	10 364	839	9 490	35
Não existe	341	14	313	14	1 157	39	1 058	60
Sem declaração	6	-	6	-	21	-	21	-
Calçada								
Existe	3 070	240	2 825	5	10 303	830	9 452	21
Não existe	357	15	326	16	1 218	48	1 096	74
Sem declaração	6	-	6	-	21	-	21	-
Meio-fio / guia								
Existe	3 133	242	2 887	4	10 503	838	9 643	22
Não existe	294	13	264	17	1 018	40	905	73
Sem declaração	6	-	6	-	21	-	21	-
Bueiro / boca de lobo								
Existe	228	25	203	-	807	89	718	-
Não existe	3 199	230	2 948	21	10 714	789	9 830	95
Sem declaração	6	-	6	-	21	-	21	-
Rampa para cadeirante								
Existe	12	1	11	-	37	1	36	-
Não existe	3 415	254	3 140	21	11 484	877	10 512	95
Sem declaração	6	-	6	-	21	-	21	-
Arborização								
Existe	2 845	219	2 606	20	9 540	739	8 709	92
Não existe	582	36	545	1	1 981	139	1 839	3
Sem declaração	6	-	6	-	21	-	21	-
Esgoto a céu aberto								
Existe	2 617	213	2 388	16	8 903	744	8 091	68
Não existe	810	42	763	5	2 618	134	2 457	27
Sem declaração	6	-	6	-	21	-	21	-
Lixo acumulado nos logradouros								
Existe	137	4	129	4	461	11	427	23
Não existe	3 290	251	3 022	17	11 060	867	10 121	72
Sem declaração	6	-	6	-	21	-	21	-
Itabaiana	**6 110**	**2 263**	**3 697**	**150**	**19 710**	**7 150**	**12 081**	**479**
Identificação do logradouro								
Existe	3 982	1 498	2 408	76	12 841	4 769	7 815	257
Não existe	2 028	762	1 196	70	6 553	2 373	3 974	206
Sem declaração	100	3	93	4	316	8	292	16
Iluminação pública								
Existe	5 928	2 234	3 568	126	19 169	7 071	11 689	409
Não existe	82	26	36	20	225	71	100	54
Sem declaração	100	3	93	4	316	8	292	16
Pavimentação								
Existe	4 503	2 014	2 456	33	14 407	6 387	7 911	109
Não existe	1 507	246	1 148	113	4 987	755	3 878	354
Sem declaração	100	3	93	4	316	8	292	16
Calçada								
Existe	722	417	303	2	2 355	1 338	1 008	9
Não existe	5 288	1 843	3 301	144	17 039	5 804	10 781	454
Sem declaração	100	3	93	4	316	8	292	16
Meio-fio / guia								
Existe	4 405	1 989	2 387	29	14 104	6 305	7 699	100
Não existe	1 605	271	1 217	117	5 290	837	4 090	363
Sem declaração	100	3	93	4	316	8	292	16

ANUÁRIO ESTATÍSTICO DO ESTADO DA PARAÍBA - 2011 IDEME

II - Características Demográficas e Sociais

2.1 - Demografia

2.1.2 - Domicílios

2.1.2.2 - Características dos Domicílios e Entorno

Tabela 05 - Domicílios particulares permanentes e moradores em domicílios particulares permanentes, por adequação da moradia, segundo as características do entorno nos municípios - Paraíba - 2010

Características do entorno e municípios	Domicílios particulares permanentes				Moradores em domicílios particulares permanentes			
	Total	Adequada (1)	Semi-adequada (2)	Inadequada (3)	Total	Adequada (1)	Semi-adequada (2)	Inadequada (3)
Bueiro / boca de lobo								
Existe	1 248	657	581	10	4 089	2 096	1 955	38
Não existe	4 762	1 603	3 023	136	15 305	5 046	9 834	425
Sem declaração	100	3	93	4	316	8	292	16
Rampa para cadeirante								
Existe	60	46	14	-	187	134	53	-
Não existe	5 950	2 214	3 590	146	19 207	7 008	11 736	463
Sem declaração	100	3	93	4	316	8	292	16
Arborização								
Existe	4 179	1 582	2 509	88	13 569	5 058	8 220	291
Não existe	1 831	678	1 095	58	5 825	2 084	3 569	172
Sem declaração	100	3	93	4	316	8	292	16
Esgoto a céu aberto								
Existe	1 653	517	1 111	25	5 321	1 624	3 630	67
Não existe	4 357	1 743	2 493	121	14 073	5 518	8 159	396
Sem declaração	100	3	93	4	316	8	292	16
Lixo acumulado nos logradouros								
Existe	51	22	21	8	147	64	58	25
Não existe	5 959	2 238	3 583	138	19 247	7 078	11 731	438
Sem declaração	100	3	93	4	316	8	292	16
Itaporanga	**5 044**	**3 853**	**1 115**	**76**	**17 575**	**13 215**	**4 063**	**297**
Identificação do logradouro								
Existe	2 670	2 294	374	2	9 254	7 912	1 338	4
Não existe	2 374	1 559	741	74	8 321	5 303	2 725	293
Sem declaração	-	-	-	-	-	-	-	-
Iluminação pública								
Existe	4 847	3 751	1 036	60	16 891	12 897	3 764	230
Não existe	197	102	79	16	684	318	299	67
Sem declaração	-	-	-	-	-	-	-	-
Pavimentação								
Existe	3 633	3 181	449	3	12 304	10 762	1 537	5
Não existe	1 411	672	666	73	5 271	2 453	2 526	292
Sem declaração	-	-	-	-	-	-	-	-
Calçada								
Existe	4 453	3 587	852	14	15 339	12 246	3 043	50
Não existe	591	266	263	62	2 236	969	1 020	247
Sem declaração	-	-	-	-	-	-	-	-
Meio-fio / guia								
Existe	3 603	3 140	459	4	12 275	10 651	1 615	9
Não existe	1 441	713	656	72	5 300	2 564	2 448	288
Sem declaração	-	-	-	-	-	-	-	-
Bueiro / boca de lobo								
Existe	342	294	48	-	1 164	1 002	162	-
Não existe	4 702	3 559	1 067	76	16 411	12 213	3 901	297
Sem declaração	-	-	-	-	-	-	-	-
Rampa para cadeirante								
Existe	16	16	-	-	58	58	-	-
Não existe	5 028	3 837	1 115	76	17 517	13 157	4 063	297
Sem declaração	-	-	-	-	-	-	-	-
Arborização								
Existe	4 290	3 368	859	63	15 082	11 687	3 149	246
Não existe	754	485	256	13	2 493	1 528	914	51
Sem declaração	-	-	-	-	-	-	-	-
Esgoto a céu aberto								
Existe	437	119	276	42	1 612	424	1 031	157
Não existe	4 607	3 734	839	34	15 963	12 791	3 032	140
Sem declaração	-	-	-	-	-	-	-	-

ANUÁRIO ESTATÍSTICO DO ESTADO DA PARAÍBA - 2011

II - Características Demográficas e Sociais

2.1 - Demografia

2.1.2 - Domicílios

2.1.2.2 - Características dos Domicílios e Entorno

Tabela 05 - Domicílios particulares permanentes e moradores em domicílios particulares permanentes, por adequação da moradia, segundo as características do entorno nos municípios - Paraíba - 2010

Características do entorno e municípios	Domicílios particulares permanentes				Moradores em domicílios particulares permanentes			
	Total	Adequada (1)	Semi-adequada (2)	Inadequada (3)	Total	Adequada (1)	Semi-adequada (2)	Inadequada (3)
Lixo acumulado nos logradouros								
Existe	82	30	52	-	271	101	170	-
Não existe	4 962	3 823	1 063	76	17 304	13 114	3 893	297
Sem declaração	-	-	-	-	-	-	-	-
Itapororoca	**3 188**	**486**	**2 702**	**-**	**10 852**	**1 569**	**9 283**	**-**
Identificação do logradouro								
Existe	699	249	450	-	2 309	787	1 522	-
Não existe	2 486	237	2 249	-	8 533	782	7 751	-
Sem declaração	3	-	3	-	10	-	10	-
Iluminação pública								
Existe	2 626	461	2 165	-	8 892	1 493	7 399	-
Não existe	559	25	534	-	1 950	76	1 874	-
Sem declaração	3	-	3	-	10	-	10	-
Pavimentação								
Existe	1 698	353	1 345	-	5 644	1 141	4 503	-
Não existe	1 487	133	1 354	-	5 198	428	4 770	-
Sem declaração	3	-	3	-	10	-	10	-
Calçada								
Existe	1 726	364	1 362	-	5 696	1 167	4 529	-
Não existe	1 459	122	1 337	-	5 146	402	4 744	-
Sem declaração	3	-	3	-	10	-	10	-
Meio-fio / guia								
Existe	1 747	364	1 383	-	5 789	1 174	4 615	-
Não existe	1 438	122	1 316	-	5 053	395	4 658	-
Sem declaração	3	-	3	-	10	-	10	-
Bueiro / boca de lobo								
Existe	777	220	557	-	2 613	729	1 884	-
Não existe	2 408	266	2 142	-	8 229	840	7 389	-
Sem declaração	3	-	3	-	10	-	10	-
Rampa para cadeirante								
Existe	45	1	44	-	150	4	146	-
Não existe	3 140	485	2 655	-	10 692	1 565	9 127	-
Sem declaração	3	-	3	-	10	-	10	-
Arborização								
Existe	2 530	437	2 093	-	8 600	1 408	7 192	-
Não existe	655	49	606	-	2 242	161	2 081	-
Sem declaração	3	-	3	-	10	-	10	-
Esgoto a céu aberto								
Existe	2 480	297	2 183	-	8 494	947	7 547	-
Não existe	705	189	516	-	2 348	622	1 726	-
Sem declaração	3	-	3	-	10	-	10	-
Lixo acumulado nos logradouros								
Existe	174	17	157	-	630	57	573	-
Não existe	3 011	469	2 542	-	10 212	1 512	8 700	-
Sem declaração	3	-	3	-	10	-	10	-
Itatuba	**1 426**	**227**	**1 187**	**12**	**5 066**	**882**	**4 147**	**37**
Identificação do logradouro								
Existe	570	68	495	7	2 015	277	1 714	24
Não existe	856	159	692	5	3 051	605	2 433	13
Sem declaração	-	-	-	-	-	-	-	-
Iluminação pública								
Existe	1 395	215	1 168	12	4 925	821	4 067	37
Não existe	31	12	19	-	141	61	80	-
Sem declaração	-	-	-	-	-	-	-	-
Pavimentação								
Existe	939	156	776	7	3 295	599	2 672	24
Não existe	487	71	411	5	1 771	283	1 475	13

ANUÁRIO ESTATÍSTICO DO ESTADO DA PARAÍBA - 2011

II - Características Demográficas e Sociais

2.1 - Demografia

2.1.2 - Domicílios

2.1.2.2 - Características dos Domicílios e Entorno

Tabela 05 - Domicílios particulares permanentes e moradores em domicílios particulares permanentes, por adequação da moradia, segundo as características do entorno nos municípios - Paraíba - 2010

Características do entorno e municípios	Domicílios particulares permanentes				Moradores em domicílios particulares permanentes			
	Total	Adequada (1)	Semi-adequada (2)	Inadequada (3)	Total	Adequada (1)	Semi-adequada (2)	Inadequada (3)
Sem declaração	-	-	-	-	-	-	-	-
Calçada								
Existe	375	53	322	-	1 244	199	1 045	-
Não existe	1 051	174	865	12	3 822	683	3 102	37
Sem declaração	-	-	-	-	-	-	-	-
Meio-fio / guia								
Existe	940	158	775	7	3 303	612	2 667	24
Não existe	486	69	412	5	1 763	270	1 480	13
Sem declaração	-	-	-	-	-	-	-	-
Bueiro / boca de lobo								
Existe	116	14	101	1	409	60	346	3
Não existe	1 310	213	1 086	11	4 657	822	3 801	34
Sem declaração	-	-	-	-	-	-	-	-
Rampa para cadeirante								
Existe	3	-	3	-	11	-	11	-
Não existe	1 423	227	1 184	12	5 055	882	4 136	37
Sem declaração	-	-	-	-	-	-	-	-
Arborização								
Existe	1 313	205	1 098	10	4 679	799	3 849	31
Não existe	113	22	89	2	387	83	298	6
Sem declaração	-	-	-	-	-	-	-	-
Esgoto a céu aberto								
Existe	954	132	810	12	3 476	531	2 908	37
Não existe	472	95	377	-	1 590	351	1 239	-
Sem declaração	-	-	-	-	-	-	-	-
Lixo acumulado nos logradouros								
Existe	65	-	63	2	240	-	234	6
Não existe	1 361	227	1 124	10	4 826	882	3 913	31
Sem declaração	-	-	-	-	-	-	-	-
Jacaraú	**2 434**	**221**	**2 204**	**9**	**7 995**	**756**	**7 204**	**35**
Identificação do logradouro								
Existe	807	97	710	-	2 575	303	2 272	-
Não existe	1 622	124	1 489	9	5 399	453	4 911	35
Sem declaração	5	-	5	-	21	-	21	-
Iluminação pública								
Existe	2 388	219	2 160	9	7 835	747	7 053	35
Não existe	41	2	39	-	139	9	130	-
Sem declaração	5	-	5	-	21	-	21	-
Pavimentação								
Existe	1 370	174	1 193	3	4 387	585	3 793	9
Não existe	1 059	47	1 006	6	3 587	171	3 390	26
Sem declaração	5	-	5	-	21	-	21	-
Calçada								
Existe	1 081	162	919	-	3 459	543	2 916	-
Não existe	1 348	59	1 280	9	4 515	213	4 267	35
Sem declaração	5	-	5	-	21	-	21	-
Meio-fio / guia								
Existe	1 401	176	1 223	2	4 540	586	3 947	7
Não existe	1 028	45	976	7	3 434	170	3 236	28
Sem declaração	5	-	5	-	21	-	21	-
Bueiro / boca de lobo								
Existe	179	36	143	-	582	123	459	-
Não existe	2 250	185	2 056	9	7 392	633	6 724	35
Sem declaração	5	-	5	-	21	-	21	-
Rampa para cadeirante								
Existe	99	11	88	-	308	36	272	-
Não existe	2 330	210	2 111	9	7 666	720	6 911	35

ANUÁRIO ESTATÍSTICO DO ESTADO DA PARAÍBA - 2011

II - Características Demográficas e Sociais

2.1 - Demografia

2.1.2 - Domicílios

2.1.2.2 - Características dos Domicílios e Entorno

Tabela 05 - Domicílios particulares permanentes e moradores em domicílios particulares permanentes, por adequação da moradia, segundo as características do entorno nos municípios - Paraíba - 2010

Características do entorno e municípios	Domicílios particulares permanentes				Moradores em domicílios particulares permanentes			
	Total	Adequada (1)	Semi-adequada (2)	Inadequada (3)	Total	Adequada (1)	Semi-adequada (2)	Inadequada (3)
Sem declaração	5	-	5	-	21	-	21	-
Arborização								
Existe	2 133	181	1 943	9	6 959	608	6 316	35
Não existe	296	40	256	-	1 015	148	867	-
Sem declaração	5	-	5	-	21	-	21	-
Esgoto a céu aberto								
Existe	983	110	868	5	3 263	398	2 843	22
Não existe	1 446	111	1 331	4	4 711	358	4 340	13
Sem declaração	5	-	5	-	21	-	21	-
Lixo acumulado nos logradouros								
Existe	561	22	531	8	1 895	75	1 789	31
Não existe	1 868	199	1 668	1	6 079	681	5 394	4
Sem declaração	5	-	5	-	21	-	21	-
Jericó	**1 352**	**808**	**529**	**15**	**4 725**	**2 814**	**1 872**	**39**
Identificação do logradouro								
Existe	628	364	263	1	2 221	1 258	960	3
Não existe	724	444	266	14	2 504	1 556	912	36
Sem declaração	-	-	-	-	-	-	-	-
Iluminação pública								
Existe	1 337	804	520	13	4 665	2 798	1 834	33
Não existe	15	4	9	2	60	16	38	6
Sem declaração	-	-	-	-	-	-	-	-
Pavimentação								
Existe	988	670	317	1	3 467	2 342	1 121	4
Não existe	364	138	212	14	1 258	472	751	35
Sem declaração	-	-	-	-	-	-	-	-
Calçada								
Existe	898	642	255	1	3 164	2 249	911	4
Não existe	454	166	274	14	1 561	565	961	35
Sem declaração	-	-	-	-	-	-	-	-
Meio-fio / guia								
Existe	913	648	264	1	3 222	2 272	946	4
Não existe	439	160	265	14	1 503	542	926	35
Sem declaração	-	-	-	-	-	-	-	-
Bueiro / boca de lobo								
Existe	106	46	60	-	373	154	219	-
Não existe	1 246	762	469	15	4 352	2 660	1 653	39
Sem declaração	-	-	-	-	-	-	-	-
Rampa para cadeirante								
Existe	1	1	-	-	5	5	-	-
Não existe	1 351	807	529	15	4 720	2 809	1 872	39
Sem declaração	-	-	-	-	-	-	-	-
Arborização								
Existe	1 323	805	506	12	4 623	2 805	1 787	31
Não existe	29	3	23	3	102	9	85	8
Sem declaração	-	-	-	-	-	-	-	-
Esgoto a céu aberto								
Existe	624	242	367	15	2 160	844	1 277	39
Não existe	728	566	162	-	2 565	1 970	595	-
Sem declaração	-	-	-	-	-	-	-	-
Lixo acumulado nos logradouros								
Existe	356	155	197	4	1 214	527	676	11
Não existe	996	653	332	11	3 511	2 287	1 196	28
Sem declaração	-	-	-	-	-	-	-	-
João Pessoa	**204 309**	**141 595**	**62 547**	**167**	**686 597**	**471 590**	**214 399**	**608**
Identificação do logradouro								
Existe	85 113	61 455	23 642	16	285 167	204 527	80 591	49

ANUÁRIO ESTATÍSTICO DO ESTADO DA PARAÍBA - 2011

II - Características Demográficas e Sociais

2.1 - Demografia

2.1.2 - Domicílios

2.1.2.2 - Características dos Domicílios e Entorno

Tabela 05 - Domicílios particulares permanentes e moradores em domicílios particulares permanentes, por adequação da moradia, segundo as características do entorno nos municípios - Paraíba - 2010

Características do entorno e municípios	Domicílios particulares permanentes				Moradores em domicílios particulares permanentes			
	Total	Adequada (1)	Semi-adequada (2)	Inadequada (3)	Total	Adequada (1)	Semi-adequada (2)	Inadequada (3)
Não existe	118 620	79 945	38 531	144	399 490	266 449	132 504	537
Sem declaração	576	195	374	7	1 940	614	1 304	22
Iluminação pública								
Existe	200 335	139 508	60 740	87	673 336	464 935	208 070	331
Não existe	3 398	1 892	1 433	73	11 321	6 041	5 025	255
Sem declaração	576	195	374	7	1 940	614	1 304	22
Pavimentação								
Existe	138 578	108 888	29 669	21	458 301	358 618	99 612	71
Não existe	65 155	32 512	32 504	139	226 356	112 358	113 483	515
Sem declaração	576	195	374	7	1 940	614	1 304	22
Calçada								
Existe	155 844	119 886	35 948	10	516 621	395 827	120 766	28
Não existe	47 889	21 514	26 225	150	168 036	75 149	92 329	558
Sem declaração	576	195	374	7	1 940	614	1 304	22
Meio-fio / guia								
Existe	154 197	117 317	36 865	15	513 388	388 136	125 203	49
Não existe	49 536	24 083	25 308	145	171 269	82 840	87 892	537
Sem declaração	576	195	374	7	1 940	614	1 304	22
Bueiro / boca de lobo								
Existe	60 849	49 003	11 841	5	200 274	160 687	39 567	20
Não existe	142 884	92 397	50 332	155	484 383	310 289	173 528	566
Sem declaração	576	195	374	7	1 940	614	1 304	22
Rampa para cadeirante								
Existe	4 310	3 627	683	-	13 113	10 833	2 280	-
Não existe	199 423	137 773	61 490	160	671 544	460 143	210 815	586
Sem declaração	576	195	374	7	1 940	614	1 304	22
Arborização								
Existe	160 110	112 193	47 776	141	536 432	372 221	163 705	506
Não existe	43 623	29 207	14 397	19	148 225	98 755	49 390	80
Sem declaração	576	195	374	7	1 940	614	1 304	22
Esgoto a céu aberto								
Existe	31 352	14 794	16 540	18	111 165	52 461	58 638	66
Não existe	172 381	126 606	45 633	142	573 492	418 515	154 457	520
Sem declaração	576	195	374	7	1 940	614	1 304	22
Lixo acumulado nos logradouros								
Existe	11 157	6 449	4 686	22	39 009	22 283	16 647	79
Não existe	192 576	134 951	57 487	138	645 648	448 693	196 448	507
Sem declaração	576	195	374	7	1 940	614	1 304	22
Joca Claudino	**232**	**1**	**231**	**-**	**835**	**2**	**833**	**-**
Identificação do logradouro								
Existe	128	-	128	-	447	-	447	-
Não existe	104	1	103	-	388	2	386	-
Sem declaração	-	-	-	-	-	-	-	-
Iluminação pública								
Existe	232	1	231	-	835	2	833	-
Não existe	-	-	-	-	-	-	-	-
Sem declaração	-	-	-	-	-	-	-	-
Pavimentação								
Existe	171	1	170	-	604	2	602	-
Não existe	61	-	61	-	231	-	231	-
Sem declaração	-	-	-	-	-	-	-	-
Calçada								
Existe	173	1	172	-	615	2	613	-
Não existe	59	-	59	-	220	-	220	-
Sem declaração	-	-	-	-	-	-	-	-
Meio-fio / guia								
Existe	198	1	197	-	711	2	709	-

ANUÁRIO ESTATÍSTICO DO ESTADO DA PARAÍBA - 2011

II - Características Demográficas e Sociais

2.1 - Demografia

2.1.2 - Domicílios

2.1.2.2 - Características dos Domicílios e Entorno

Tabela 05 - Domicílios particulares permanentes e moradores em domicílios particulares permanentes, por adequação da moradia, segundo as características do entorno nos municípios - Paraíba - 2010

Características do entorno e municípios	Domicílios particulares permanentes				Moradores em domicílios particulares permanentes			
	Total	Adequada (1)	Semi-adequada (2)	Inadequada (3)	Total	Adequada (1)	Semi-adequada (2)	Inadequada (3)
Não existe	34	-	34	-	124	-	124	-
Sem declaração	-	-	-	-	-	-	-	-
Bueiro / boca de lobo								
Existe	-	-	-	-	-	-	-	-
Não existe	232	1	231	-	835	2	833	-
Sem declaração	-	-	-	-	-	-	-	-
Rampa para cadeirante								
Existe	1	-	1	-	3	-	3	-
Não existe	231	1	230	-	832	2	830	-
Sem declaração	-	-	-	-	-	-	-	-
Arborização								
Existe	232	1	231	-	835	2	833	-
Não existe	-	-	-	-	-	-	-	-
Sem declaração	-	-	-	-	-	-	-	-
Esgoto a céu aberto								
Existe	10	-	10	-	43	-	43	-
Não existe	222	1	221	-	792	2	790	-
Sem declaração	-	-	-	-	-	-	-	-
Lixo acumulado nos logradouros								
Existe	-	-	-	-	-	-	-	-
Não existe	232	1	231	-	835	2	833	-
Sem declaração	-	-	-	-	-	-	-	-
Juarez Távora	**1 752**	**219**	**1 523**	**10**	**5 850**	**700**	**5 109**	**41**
Identificação do logradouro								
Existe	733	69	657	7	2 423	213	2 181	29
Não existe	1 019	150	866	3	3 427	487	2 928	12
Sem declaração	-	-	-	-	-	-	-	-
Iluminação pública								
Existe	1 746	219	1 517	10	5 832	700	5 091	41
Não existe	6	-	6	-	18	-	18	-
Sem declaração	-	-	-	-	-	-	-	-
Pavimentação								
Existe	1 495	217	1 270	8	4 956	695	4 229	32
Não existe	257	2	253	2	894	5	880	9
Sem declaração	-	-	-	-	-	-	-	-
Calçada								
Existe	1 258	198	1 054	6	4 124	626	3 474	24
Não existe	494	21	469	4	1 726	74	1 635	17
Sem declaração	-	-	-	-	-	-	-	-
Meio-fio / guia								
Existe	1 289	204	1 079	6	4 212	646	3 542	24
Não existe	463	15	444	4	1 638	54	1 567	17
Sem declaração	-	-	-	-	-	-	-	-
Bueiro / boca de lobo								
Existe	551	55	492	4	1 879	201	1 661	17
Não existe	1 201	164	1 031	6	3 971	499	3 448	24
Sem declaração	-	-	-	-	-	-	-	-
Rampa para cadeirante								
Existe	62	8	54	-	199	25	174	-
Não existe	1 690	211	1 469	10	5 651	675	4 935	41
Sem declaração	-	-	-	-	-	-	-	-
Arborização								
Existe	1 481	194	1 277	10	4 971	620	4 310	41
Não existe	271	25	246	-	879	80	799	-
Sem declaração	-	-	-	-	-	-	-	-
Esgoto a céu aberto								
Existe	1 625	191	1 424	10	5 419	606	4 772	41

ANUÁRIO ESTATÍSTICO DO ESTADO DA PARAÍBA - 2011

II - Características Demográficas e Sociais

2.1 - Demografia

2.1.2 - Domicílios

2.1.2.2 - Características dos Domicílios e Entorno

Tabela 05 - Domicílios particulares permanentes e moradores em domicílios particulares permanentes, por adequação da moradia, segundo as características do entorno nos municípios - Paraíba - 2010

Características do entorno e municípios	Domicílios particulares permanentes				Moradores em domicílios particulares permanentes			
	Total	Adequada (1)	Semi-adequada (2)	Inadequada (3)	Total	Adequada (1)	Semi-adequada (2)	Inadequada (3)
Não existe	127	28	99	-	431	94	337	-
Sem declaração	-	-	-	-	-	-	-	-
Lixo acumulado nos logradouros								
Existe	-	-	-	-	-	-	-	-
Não existe	1 752	219	1 523	10	5 850	700	5 109	41
Sem declaração	-	-	-	-	-	-	-	-
Juazeirinho	**2 595**	**1 995**	**563**	**37**	**9 100**	**6 927**	**2 049**	**124**
Identificação do logradouro								
Existe	872	737	135	-	3 031	2 550	481	-
Não existe	1 715	1 257	424	34	6 041	4 374	1 553	114
Sem declaração	8	1	4	3	28	3	15	10
Iluminação pública								
Existe	2 532	1 961	540	31	8 854	6 797	1 961	96
Não existe	55	33	19	3	218	127	73	18
Sem declaração	8	1	4	3	28	3	15	10
Pavimentação								
Existe	1 792	1 551	239	2	6 158	5 331	816	11
Não existe	795	443	320	32	2 914	1 593	1 218	103
Sem declaração	8	1	4	3	28	3	15	10
Calçada								
Existe	1 982	1 660	320	2	6 812	5 707	1 102	3
Não existe	605	334	239	32	2 260	1 217	932	111
Sem declaração	8	1	4	3	28	3	15	10
Meio-fio / guia								
Existe	2 016	1 712	299	5	6 969	5 925	1 029	15
Não existe	571	282	260	29	2 103	999	1 005	99
Sem declaração	8	1	4	3	28	3	15	10
Bueiro / boca de lobo								
Existe	85	61	24	-	271	197	74	-
Não existe	2 502	1 933	535	34	8 801	6 727	1 960	114
Sem declaração	8	1	4	3	28	3	15	10
Rampa para cadeirante								
Existe	30	22	7	1	103	65	34	4
Não existe	2 557	1 972	552	33	8 969	6 859	2 000	110
Sem declaração	8	1	4	3	28	3	15	10
Arborização								
Existe	2 057	1 639	398	20	7 195	5 628	1 497	70
Não existe	530	355	161	14	1 877	1 296	537	44
Sem declaração	8	1	4	3	28	3	15	10
Esgoto a céu aberto								
Existe	211	134	75	2	772	471	297	4
Não existe	2 376	1 860	484	32	8 300	6 453	1 737	110
Sem declaração	8	1	4	3	28	3	15	10
Lixo acumulado nos logradouros								
Existe	166	98	66	2	599	337	254	8
Não existe	2 421	1 896	493	32	8 473	6 587	1 780	106
Sem declaração	8	1	4	3	28	3	15	10
Junco do Seridó	**1 280**	**1 123**	**156**	**1**	**4 367**	**3 851**	**511**	**5**
Identificação do logradouro								
Existe	192	182	10	-	628	599	29	-
Não existe	1 081	937	143	1	3 713	3 234	474	5
Sem declaração	7	4	3	-	26	18	8	-
Iluminação pública								
Existe	1 170	1 030	139	1	3 988	3 530	453	5
Não existe	103	89	14	-	353	303	50	-
Sem declaração	7	4	3	-	26	18	8	-
Pavimentação								

ANUÁRIO ESTATÍSTICO DO ESTADO DA PARAÍBA - 2011

II - Características Demográficas e Sociais

2.1 - Demografia

2.1.2 - Domicílios

2.1.2.2 - Características dos Domicílios e Entorno

Tabela 05 - Domicílios particulares permanentes e moradores em domicílios particulares permanentes, por adequação da moradia, segundo as características do entorno nos municípios - Paraíba - 2010

Características do entorno e municípios	Domicílios particulares permanentes				Moradores em domicílios particulares permanentes			
	Total	Adequada (1)	Semi-adequada (2)	Inadequada (3)	Total	Adequada (1)	Semi-adequada (2)	Inadequada (3)
Existe	565	519	45	1	1 932	1 782	145	5
Não existe	708	600	108	-	2 409	2 051	358	-
Sem declaração	7	4	3	-	26	18	8	-
Calçada								
Existe	810	724	85	1	2 741	2 462	274	5
Não existe	463	395	68	-	1 600	1 371	229	-
Sem declaração	7	4	3	-	26	18	8	-
Meio-fio / guia								
Existe	582	535	46	1	1 998	1 846	147	5
Não existe	691	584	107	-	2 343	1 987	356	-
Sem declaração	7	4	3	-	26	18	8	-
Bueiro / boca de lobo								
Existe	25	18	7	-	95	74	21	-
Não existe	1 248	1 101	146	1	4 246	3 759	482	5
Sem declaração	7	4	3	-	26	18	8	-
Rampa para cadeirante								
Existe	23	21	2	-	76	73	3	-
Não existe	1 250	1 098	151	1	4 265	3 760	500	5
Sem declaração	7	4	3	-	26	18	8	-
Arborização								
Existe	910	785	124	1	3 077	2 665	407	5
Não existe	363	334	29	-	1 264	1 168	96	-
Sem declaração	7	4	3	-	26	18	8	-
Esgoto a céu aberto								
Existe	181	114	67	-	621	400	221	-
Não existe	1 092	1 005	86	1	3 720	3 433	282	5
Sem declaração	7	4	3	-	26	18	8	-
Lixo acumulado nos logradouros								
Existe	114	91	23	-	382	299	83	-
Não existe	1 159	1 028	130	1	3 959	3 534	420	5
Sem declaração	7	4	3	-	26	18	8	-
Juripiranga	**2 727**	**150**	**2 545**	**32**	**9 575**	**530**	**8 929**	**116**
Identificação do logradouro								
Existe	761	9	751	1	2 736	35	2 699	2
Não existe	1 964	140	1 793	31	6 833	493	6 226	114
Sem declaração	2	1	1	-	6	2	4	-
Iluminação pública								
Existe	2 722	149	2 541	32	9 559	528	8 915	116
Não existe	3	-	3	-	10	-	10	-
Sem declaração	2	1	1	-	6	2	4	-
Pavimentação								
Existe	1 748	113	1 635	-	5 967	388	5 579	-
Não existe	977	36	909	32	3 602	140	3 346	116
Sem declaração	2	1	1	-	6	2	4	-
Calçada								
Existe	1 913	112	1 801	-	6 526	387	6 139	-
Não existe	812	37	743	32	3 043	141	2 786	116
Sem declaração	2	1	1	-	6	2	4	-
Meio-fio / guia								
Existe	1 754	113	1 641	-	5 977	388	5 589	-
Não existe	971	36	903	32	3 592	140	3 336	116
Sem declaração	2	1	1	-	6	2	4	-
Bueiro / boca de lobo								
Existe	1 154	30	1 124	-	4 100	123	3 977	-
Não existe	1 571	119	1 420	32	5 469	405	4 948	116
Sem declaração	2	1	1	-	6	2	4	-
Rampa para cadeirante								

ANUÁRIO ESTATÍSTICO DO ESTADO DA PARAÍBA - 2011

II - Características Demográficas e Sociais

2.1 - Demografia

2.1.2 - Domicílios

2.1.2.2 - Características dos Domicílios e Entorno

Tabela 05 - Domicílios particulares permanentes e moradores em domicílios particulares permanentes, por adequação da moradia, segundo as características do entorno nos municípios - Paraíba - 2010

Características do entorno e municípios	Domicílios particulares permanentes				Moradores em domicílios particulares permanentes			
	Total	Adequada (1)	Semi-adequada (2)	Inadequada (3)	Total	Adequada (1)	Semi-adequada (2)	Inadequada (3)
Existe	-	-	-	-	-	-	-	-
Não existe	2 725	149	2 544	32	9 569	528	8 925	116
Sem declaração	2	1	1	-	6	2	4	-
Arborização								
Existe	1 761	112	1 649	-	6 061	387	5 674	-
Não existe	964	37	895	32	3 508	141	3 251	116
Sem declaração	2	1	1	-	6	2	4	-
Esgoto a céu aberto								
Existe	645	17	626	2	2 331	84	2 238	9
Não existe	2 080	132	1 918	30	7 238	444	6 687	107
Sem declaração	2	1	1	-	6	2	4	-
Lixo acumulado nos logradouros								
Existe	12	-	12	-	40	-	40	-
Não existe	2 713	149	2 532	32	9 529	528	8 885	116
Sem declaração	2	1	1	-	6	2	4	-
Juru	**1 265**	**442**	**819**	**4**	**4 359**	**1 515**	**2 832**	**12**
Identificação do logradouro								
Existe	572	159	413	-	2 002	554	1 448	-
Não existe	682	277	401	4	2 314	939	1 363	12
Sem declaração	11	6	5	-	43	22	21	-
Iluminação pública								
Existe	1 220	420	799	1	4 211	1 447	2 762	2
Não existe	34	16	15	3	105	46	49	10
Sem declaração	11	6	5	-	43	22	21	-
Pavimentação								
Existe	937	359	577	1	3 166	1 238	1 926	2
Não existe	317	77	237	3	1 150	255	885	10
Sem declaração	11	6	5	-	43	22	21	-
Calçada								
Existe	1 062	386	674	2	3 628	1 330	2 291	7
Não existe	192	50	140	2	688	163	520	5
Sem declaração	11	6	5	-	43	22	21	-
Meio-fio / guia								
Existe	936	347	588	1	3 135	1 165	1 968	2
Não existe	318	89	226	3	1 181	328	843	10
Sem declaração	11	6	5	-	43	22	21	-
Bueiro / boca de lobo								
Existe	142	74	68	-	506	259	247	-
Não existe	1 112	362	746	4	3 810	1 234	2 564	12
Sem declaração	11	6	5	-	43	22	21	-
Rampa para cadeirante								
Existe	-	-	-	-	-	-	-	-
Não existe	1 254	436	814	4	4 316	1 493	2 811	12
Sem declaração	11	6	5	-	43	22	21	-
Arborização								
Existe	1 153	403	750	-	3 974	1 388	2 586	-
Não existe	101	33	64	4	342	105	225	12
Sem declaração	11	6	5	-	43	22	21	-
Esgoto a céu aberto								
Existe	324	88	233	3	1 147	292	845	10
Não existe	930	348	581	1	3 169	1 201	1 966	2
Sem declaração	11	6	5	-	43	22	21	-
Lixo acumulado nos logradouros								
Existe	68	58	8	2	225	186	34	5
Não existe	1 186	378	806	2	4 091	1 307	2 777	7
Sem declaração	11	6	5	-	43	22	21	-
Lagoa	**676**	**223**	**449**	**4**	**2 304**	**752**	**1 538**	**14**

ANUÁRIO ESTATÍSTICO DO ESTADO DA PARAÍBA - 2011

II - Características Demográficas e Sociais

2.1 - Demografia

2.1.2 - Domicílios

2.1.2.2 - Características dos Domicílios e Entorno

Tabela 05 - Domicílios particulares permanentes e moradores em domicílios particulares permanentes, por adequação da moradia, segundo as características do entorno nos municípios - Paraíba - 2010

Características do entorno e municípios	Domicílios particulares permanentes				Moradores em domicílios particulares permanentes			
	Total	Adequada (1)	Semi-adequada (2)	Inadequada (3)	Total	Adequada (1)	Semi-adequada (2)	Inadequada (3)
Identificação do logradouro								
Existe	375	154	219	2	1 246	499	741	6
Não existe	268	65	201	2	934	241	685	8
Sem declaração	33	4	29	-	124	12	112	-
Iluminação pública								
Existe	605	213	389	3	2 043	718	1 314	11
Não existe	38	6	31	1	137	22	112	3
Sem declaração	33	4	29	-	124	12	112	-
Pavimentação								
Existe	504	198	306	-	1 701	666	1 035	-
Não existe	139	21	114	4	479	74	391	14
Sem declaração	33	4	29	-	124	12	112	-
Calçada								
Existe	275	95	180	-	943	332	611	-
Não existe	368	124	240	4	1 237	408	815	14
Sem declaração	33	4	29	-	124	12	112	-
Meio-fio / guia								
Existe	479	185	294	-	1 627	630	997	-
Não existe	164	34	126	4	553	110	429	14
Sem declaração	33	4	29	-	124	12	112	-
Bueiro / boca de lobo								
Existe	10	4	6	-	40	12	28	-
Não existe	633	215	414	4	2 140	728	1 398	14
Sem declaração	33	4	29	-	124	12	112	-
Rampa para cadeirante								
Existe	-	-	-	-	-	-	-	-
Não existe	643	219	420	4	2 180	740	1 426	14
Sem declaração	33	4	29	-	124	12	112	-
Arborização								
Existe	619	215	401	3	2 087	723	1 353	11
Não existe	24	4	19	1	93	17	73	3
Sem declaração	33	4	29	-	124	12	112	-
Esgoto a céu aberto								
Existe	19	4	15	-	63	17	46	-
Não existe	624	215	405	4	2 117	723	1 380	14
Sem declaração	33	4	29	-	124	12	112	-
Lixo acumulado nos logradouros								
Existe	-	-	-	-	-	-	-	-
Não existe	643	219	420	4	2 180	740	1 426	14
Sem declaração	33	4	29	-	124	12	112	-
Lagoa de Dentro	**1 225**	**182**	**1 035**	**8**	**3 975**	**564**	**3 382**	**29**
Identificação do logradouro								
Existe	24	3	21	-	71	5	66	-
Não existe	1 180	179	996	5	3 820	559	3 241	20
Sem declaração	21	-	18	3	84	-	75	9
Iluminação pública								
Existe	1 155	182	968	5	3 741	564	3 157	20
Não existe	49	-	49	-	150	-	150	-
Sem declaração	21	-	18	3	84	-	75	9
Pavimentação								
Existe	978	180	794	4	3 139	556	2 571	12
Não existe	226	2	223	1	752	8	736	8
Sem declaração	21	-	18	3	84	-	75	9
Calçada								
Existe	819	173	646	-	2 610	537	2 073	-
Não existe	385	9	371	5	1 281	27	1 234	20
Sem declaração	21	-	18	3	84	-	75	9

ANUÁRIO ESTATÍSTICO DO ESTADO DA PARAÍBA - 2011

II - Características Demográficas e Sociais

2.1 - Demografia

2.1.2 - Domicílios

2.1.2.2 - Características dos Domicílios e Entorno

Tabela 05 - Domicílios particulares permanentes e moradores em domicílios particulares permanentes, por adequação da moradia, segundo as características do entorno nos municípios - Paraíba - 2010

Características do entorno e municípios	Domicílios particulares permanentes				Moradores em domicílios particulares permanentes			
	Total	Adequada (1)	Semi-adequada (2)	Inadequada (3)	Total	Adequada (1)	Semi-adequada (2)	Inadequada (3)
Meio-fio / guia								
Existe	938	180	758	-	2 977	556	2 421	-
Não existe	266	2	259	5	914	8	886	20
Sem declaração	21	-	18	3	84	-	75	9
Bueiro / boca de lobo								
Existe	306	141	165	-	941	434	507	-
Não existe	898	41	852	5	2 950	130	2 800	20
Sem declaração	21	-	18	3	84	-	75	9
Rampa para cadeirante								
Existe	21	6	15	-	64	18	46	-
Não existe	1 183	176	1 002	5	3 827	546	3 261	20
Sem declaração	21	-	18	3	84	-	75	9
Arborização								
Existe	1 156	182	969	5	3 754	564	3 170	20
Não existe	48	-	48	-	137	-	137	-
Sem declaração	21	-	18	3	84	-	75	9
Esgoto a céu aberto								
Existe	506	75	427	4	1 683	239	1 432	12
Não existe	698	107	590	1	2 208	325	1 875	8
Sem declaração	21	-	18	3	84	-	75	9
Lixo acumulado nos logradouros								
Existe	25	5	20	-	77	15	62	-
Não existe	1 179	177	997	5	3 814	549	3 245	20
Sem declaração	21	-	18	3	84	-	75	9
Lagoa Seca	**4 085**	**2 244**	**1 777**	**64**	**14 493**	**7 901**	**6 369**	**223**
Identificação do logradouro								
Existe	1 593	863	710	20	5 782	3 109	2 597	76
Não existe	2 491	1 381	1 066	44	8 708	4 792	3 769	147
Sem declaração	1	-	1	-	3	-	3	-
Iluminação pública								
Existe	3 995	2 199	1 736	60	14 206	7 762	6 229	215
Não existe	89	45	40	4	284	139	137	8
Sem declaração	1	-	1	-	3	-	3	-
Pavimentação								
Existe	2 669	1 754	900	15	9 323	6 132	3 136	55
Não existe	1 415	490	876	49	5 167	1 769	3 230	168
Sem declaração	1	-	1	-	3	-	3	-
Calçada								
Existe	1 921	1 326	592	3	6 651	4 575	2 065	11
Não existe	2 163	918	1 184	61	7 839	3 326	4 301	212
Sem declaração	1	-	1	-	3	-	3	-
Meio-fio / guia								
Existe	2 652	1 800	838	14	9 267	6 289	2 927	51
Não existe	1 432	444	938	50	5 223	1 612	3 439	172
Sem declaração	1	-	1	-	3	-	3	-
Bueiro / boca de lobo								
Existe	451	334	112	5	1 525	1 120	392	13
Não existe	3 633	1 910	1 664	59	12 965	6 781	5 974	210
Sem declaração	1	-	1	-	3	-	3	-
Rampa para cadeirante								
Existe	9	7	2	-	36	28	8	-
Não existe	4 075	2 237	1 774	64	14 454	7 873	6 358	223
Sem declaração	1	-	1	-	3	-	3	-
Arborização								
Existe	2 984	1 599	1 329	56	10 606	5 690	4 724	192
Não existe	1 100	645	447	8	3 884	2 211	1 642	31
Sem declaração	1	-	1	-	3	-	3	-

ANUÁRIO ESTATÍSTICO DO ESTADO DA PARAÍBA - 2011

II - Características Demográficas e Sociais

2.1 - Demografia

2.1.2 - Domicílios

2.1.2.2 - Características dos Domicílios e Entorno

Tabela 05 - Domicílios particulares permanentes e moradores em domicílios particulares permanentes, por adequação da moradia, segundo as características do entorno nos municípios - Paraíba - 2010

Características do entorno e municípios	Domicílios particulares permanentes				Moradores em domicílios particulares permanentes			
	Total	Adequada (1)	Semi-adequada (2)	Inadequada (3)	Total	Adequada (1)	Semi-adequada (2)	Inadequada (3)
Esgoto a céu aberto								
Existe	502	321	178	3	1 825	1 148	670	7
Não existe	3 582	1 923	1 598	61	12 665	6 753	5 696	216
Sem declaração	1	-	1	-	3	-	3	-
Lixo acumulado nos logradouros								
Existe	66	43	23	-	269	175	94	-
Não existe	4 018	2 201	1 753	64	14 221	7 726	6 272	223
Sem declaração	1	-	1	-	3	-	3	-
Lastro	**333**	**86**	**242**	**5**	**1 304**	**365**	**929**	**10**
Identificação do logradouro								
Existe	40	14	26	-	145	54	91	-
Não existe	293	72	216	5	1 159	311	838	10
Sem declaração	-	-	-	-	-	-	-	-
Iluminação pública								
Existe	333	86	242	5	1 304	365	929	10
Não existe	-	-	-	-	-	-	-	-
Sem declaração	-	-	-	-	-	-	-	-
Pavimentação								
Existe	224	69	152	3	869	291	570	8
Não existe	109	17	90	2	435	74	359	2
Sem declaração	-	-	-	-	-	-	-	-
Calçada								
Existe	219	74	143	2	864	317	540	7
Não existe	114	12	99	3	440	48	389	3
Sem declaração	-	-	-	-	-	-	-	-
Meio-fio / guia								
Existe	221	69	149	3	857	291	558	8
Não existe	112	17	93	2	447	74	371	2
Sem declaração	-	-	-	-	-	-	-	-
Bueiro / boca de lobo								
Existe	-	-	-	-	-	-	-	-
Não existe	333	86	242	5	1 304	365	929	10
Sem declaração	-	-	-	-	-	-	-	-
Rampa para cadeirante								
Existe	1	-	1	-	3	-	3	-
Não existe	332	86	241	5	1 301	365	926	10
Sem declaração	-	-	-	-	-	-	-	-
Arborização								
Existe	319	86	228	5	1 246	365	871	10
Não existe	14	-	14	-	58	-	58	-
Sem declaração	-	-	-	-	-	-	-	-
Esgoto a céu aberto								
Existe	18	2	16	-	70	7	63	-
Não existe	315	84	226	5	1 234	358	866	10
Sem declaração	-	-	-	-	-	-	-	-
Lixo acumulado nos logradouros								
Existe	-	-	-	-	-	-	-	-
Não existe	333	86	242	5	1 304	365	929	10
Sem declaração	-	-	-	-	-	-	-	-
Livramento	**1 158**	**440**	**711**	**7**	**3 735**	**1 414**	**2 302**	**19**
Identificação do logradouro								
Existe	808	325	483	-	2 600	1 045	1 555	-
Não existe	350	115	228	7	1 135	369	747	19
Sem declaração	-	-	-	-	-	-	-	-
Iluminação pública								
Existe	1 098	418	673	7	3 544	1 328	2 197	19
Não existe	60	22	38	-	191	86	105	-

ANUÁRIO ESTATÍSTICO DO ESTADO DA PARAÍBA - 2011

II - Características Demográficas e Sociais

2.1 - Demografia

2.1.2 - Domicílios

2.1.2.2 - Características dos Domicílios e Entorno

Tabela 05 - Domicílios particulares permanentes e moradores em domicílios particulares permanentes, por adequação da moradia, segundo as características do entorno nos municípios - Paraíba - 2010

Características do entorno e municípios	Domicílios particulares permanentes				Moradores em domicílios particulares permanentes			
	Total	Adequada (1)	Semi-adequada (2)	Inadequada (3)	Total	Adequada (1)	Semi-adequada (2)	Inadequada (3)
Sem declaração	-	-	-	-	-	-	-	-
Pavimentação								
Existe	923	412	511	-	2 933	1 317	1 616	-
Não existe	235	28	200	7	802	97	686	19
Sem declaração	-	-	-	-	-	-	-	-
Calçada								
Existe	912	403	509	-	2 900	1 286	1 614	-
Não existe	246	37	202	7	835	128	688	19
Sem declaração	-	-	-	-	-	-	-	-
Meio-fio / guia								
Existe	912	408	504	-	2 922	1 309	1 613	-
Não existe	246	32	207	7	813	105	689	19
Sem declaração	-	-	-	-	-	-	-	-
Bueiro / boca de lobo								
Existe	15	5	10	-	50	12	38	-
Não existe	1 143	435	701	7	3 685	1 402	2 264	19
Sem declaração	-	-	-	-	-	-	-	-
Rampa para cadeirante								
Existe	246	92	154	-	821	303	518	-
Não existe	912	348	557	7	2 914	1 111	1 784	19
Sem declaração	-	-	-	-	-	-	-	-
Arborização								
Existe	769	347	420	2	2 394	1 088	1 299	7
Não existe	389	93	291	5	1 341	326	1 003	12
Sem declaração	-	-	-	-	-	-	-	-
Esgoto a céu aberto								
Existe	138	15	117	6	480	48	415	17
Não existe	1 020	425	594	1	3 255	1 366	1 887	2
Sem declaração	-	-	-	-	-	-	-	-
Lixo acumulado nos logradouros								
Existe	95	8	87	-	341	29	312	-
Não existe	1 063	432	624	7	3 394	1 385	1 990	19
Sem declaração	-	-	-	-	-	-	-	-
Logradouro	**503**	**401**	**102**	**-**	**1 723**	**1 382**	**341**	**-**
Identificação do logradouro								
Existe	492	398	94	-	1 681	1 369	312	-
Não existe	11	3	8	-	42	13	29	-
Sem declaração	-	-	-	-	-	-	-	-
Iluminação pública								
Existe	491	397	94	-	1 678	1 366	312	-
Não existe	12	4	8	-	45	16	29	-
Sem declaração	-	-	-	-	-	-	-	-
Pavimentação								
Existe	492	398	94	-	1 681	1 369	312	-
Não existe	11	3	8	-	42	13	29	-
Sem declaração	-	-	-	-	-	-	-	-
Calçada								
Existe	397	331	66	-	1 353	1 143	210	-
Não existe	106	70	36	-	370	239	131	-
Sem declaração	-	-	-	-	-	-	-	-
Meio-fio / guia								
Existe	476	385	91	-	1 615	1 319	296	-
Não existe	27	16	11	-	108	63	45	-
Sem declaração	-	-	-	-	-	-	-	-
Bueiro / boca de lobo								
Existe	85	46	39	-	274	148	126	-
Não existe	418	355	63	-	1 449	1 234	215	-

ANUÁRIO ESTATÍSTICO DO ESTADO DA PARAÍBA - 2011

II - Características Demográficas e Sociais

2.1 - Demografia

2.1.2 - Domicílios

2.1.2.2 - Características dos Domicílios e Entorno

Tabela 05 - Domicílios particulares permanentes e moradores em domicílios particulares permanentes, por adequação da moradia, segundo as características do entorno nos municípios - Paraíba - 2010

Características do entorno e municípios	Domicílios particulares permanentes				Moradores em domicílios particulares permanentes			
	Total	Adequada (1)	Semi-adequada (2)	Inadequada (3)	Total	Adequada (1)	Semi-adequada (2)	Inadequada (3)
Sem declaração	-	-	-	-	-	-	-	-
Rampa para cadeirante								
Existe	6	6	-	-	25	25	-	-
Não existe	497	395	102	-	1 698	1 357	341	-
Sem declaração	-	-	-	-	-	-	-	-
Arborização								
Existe	412	329	83	-	1 421	1 136	285	-
Não existe	91	72	19	-	302	246	56	-
Sem declaração	-	-	-	-	-	-	-	-
Esgoto a céu aberto								
Existe	-	-	-	-	-	-	-	-
Não existe	503	401	102	-	1 723	1 382	341	-
Sem declaração	-	-	-	-	-	-	-	-
Lixo acumulado nos logradouros								
Existe	-	-	-	-	-	-	-	-
Não existe	503	401	102	-	1 723	1 382	341	-
Sem declaração	-	-	-	-	-	-	-	-
Lucena	**2 720**	**680**	**1 975**	**65**	**10 124**	**2 524**	**7 326**	**274**
Identificação do logradouro								
Existe	400	122	277	1	1 496	486	1 006	4
Não existe	2 227	539	1 626	62	8 285	1 965	6 055	265
Sem declaração	93	19	72	2	343	73	265	5
Iluminação pública								
Existe	2 529	649	1 828	52	9 418	2 411	6 780	227
Não existe	98	12	75	11	363	40	281	42
Sem declaração	93	19	72	2	343	73	265	5
Pavimentação								
Existe	786	226	549	11	2 923	808	2 048	67
Não existe	1 841	435	1 354	52	6 858	1 643	5 013	202
Sem declaração	93	19	72	2	343	73	265	5
Calçada								
Existe	501	230	271	-	1 823	826	997	-
Não existe	2 126	431	1 632	63	7 958	1 625	6 064	269
Sem declaração	93	19	72	2	343	73	265	5
Meio-fio / guia								
Existe	727	200	525	2	2 696	719	1 970	7
Não existe	1 900	461	1 378	61	7 085	1 732	5 091	262
Sem declaração	93	19	72	2	343	73	265	5
Bueiro / boca de lobo								
Existe	233	80	145	8	858	255	549	54
Não existe	2 394	581	1 758	55	8 923	2 196	6 512	215
Sem declaração	93	19	72	2	343	73	265	5
Rampa para cadeirante								
Existe	4	1	3	-	19	4	15	-
Não existe	2 623	660	1 900	63	9 762	2 447	7 046	269
Sem declaração	93	19	72	2	343	73	265	5
Arborização								
Existe	1 739	477	1 227	35	6 448	1 712	4 588	148
Não existe	888	184	676	28	3 333	739	2 473	121
Sem declaração	93	19	72	2	343	73	265	5
Esgoto a céu aberto								
Existe	846	343	490	13	3 284	1 365	1 866	53
Não existe	1 781	318	1 413	50	6 497	1 086	5 195	216
Sem declaração	93	19	72	2	343	73	265	5
Lixo acumulado nos logradouros								
Existe	693	231	446	16	2 744	920	1 771	53
Não existe	1 934	430	1 457	47	7 037	1 531	5 290	216

ANUÁRIO ESTATÍSTICO DO ESTADO DA PARAÍBA - 2011

II - Características Demográficas e Sociais

2.1 - Demografia

2.1.2 - Domicílios

2.1.2.2 - Características dos Domicílios e Entorno

Tabela 05 - Domicílios particulares permanentes e moradores em domicílios particulares permanentes, por adequação da moradia, segundo as características do entorno nos municípios - Paraíba - 2010

Características do entorno e municípios	Domicílios particulares permanentes				Moradores em domicílios particulares permanentes			
	Total	Adequada (1)	Semi-adequada (2)	Inadequada (3)	Total	Adequada (1)	Semi-adequada (2)	Inadequada (3)
Sem declaração	93	19	72	2	343	73	265	5
Mãe d'Água	**474**	**326**	**148**	**-**	**1 561**	**1 086**	**475**	**-**
Identificação do logradouro								
Existe	125	94	31	-	403	303	100	-
Não existe	349	232	117	-	1 158	783	375	-
Sem declaração	-	-	-	-	-	-	-	-
Iluminação pública								
Existe	390	295	95	-	1 265	967	298	-
Não existe	84	31	53	-	296	119	177	-
Sem declaração	-	-	-	-	-	-	-	-
Pavimentação								
Existe	360	292	68	-	1 158	953	205	-
Não existe	114	34	80	-	403	133	270	-
Sem declaração	-	-	-	-	-	-	-	-
Calçada								
Existe	386	291	95	-	1 242	950	292	-
Não existe	88	35	53	-	319	136	183	-
Sem declaração	-	-	-	-	-	-	-	-
Meio-fio / guia								
Existe	358	290	68	-	1 150	945	205	-
Não existe	116	36	80	-	411	141	270	-
Sem declaração	-	-	-	-	-	-	-	-
Bueiro / boca de lobo								
Existe	80	58	22	-	260	200	60	-
Não existe	394	268	126	-	1 301	886	415	-
Sem declaração	-	-	-	-	-	-	-	-
Rampa para cadeirante								
Existe	30	24	6	-	107	82	25	-
Não existe	444	302	142	-	1 454	1 004	450	-
Sem declaração	-	-	-	-	-	-	-	-
Arborização								
Existe	457	321	136	-	1 513	1 072	441	-
Não existe	17	5	12	-	48	14	34	-
Sem declaração	-	-	-	-	-	-	-	-
Esgoto a céu aberto								
Existe	24	2	22	-	75	8	67	-
Não existe	450	324	126	-	1 486	1 078	408	-
Sem declaração	-	-	-	-	-	-	-	-
Lixo acumulado nos logradouros								
Existe	12	10	2	-	28	21	7	-
Não existe	462	316	146	-	1 533	1 065	468	-
Sem declaração	-	-	-	-	-	-	-	-
Malta	**1 461**	**1 190**	**263**	**8**	**4 871**	**3 937**	**903**	**31**
Identificação do logradouro								
Existe	466	441	25	-	1 472	1 382	90	-
Não existe	990	744	238	8	3 380	2 536	813	31
Sem declaração	5	5	-	-	19	19	-	-
Iluminação pública								
Existe	1 395	1 157	234	4	4 657	3 836	804	17
Não existe	61	28	29	4	195	82	99	14
Sem declaração	5	5	-	-	19	19	-	-
Pavimentação								
Existe	1 068	970	98	-	3 447	3 132	315	-
Não existe	388	215	165	8	1 405	786	588	31
Sem declaração	5	5	-	-	19	19	-	-
Calçada								
Existe	1 202	1 063	139	-	3 920	3 454	466	-

ANUÁRIO ESTATÍSTICO DO ESTADO DA PARAÍBA - 2011

II - Características Demográficas e Sociais

2.1 - Demografia

2.1.2 - Domicílios

2.1.2.2 - Características dos Domicílios e Entorno

Tabela 05 - Domicílios particulares permanentes e moradores em domicílios particulares permanentes, por adequação da moradia, segundo as características do entorno nos municípios - Paraíba - 2010

Características do entorno e municípios	Domicílios particulares permanentes				Moradores em domicílios particulares permanentes			
	Total	Adequada (1)	Semi-adequada (2)	Inadequada (3)	Total	Adequada (1)	Semi-adequada (2)	Inadequada (3)
Não existe	254	122	124	8	932	464	437	31
Sem declaração	5	5	-	-	19	19	-	-
Meio-fio / guia								
Existe	995	903	92	-	3 196	2 898	298	-
Não existe	461	282	171	8	1 656	1 020	605	31
Sem declaração	5	5	-	-	19	19	-	-
Bueiro / boca de lobo								
Existe	71	57	14	-	227	194	33	-
Não existe	1 385	1 128	249	8	4 625	3 724	870	31
Sem declaração	5	5	-	-	19	19	-	-
Rampa para cadeirante								
Existe	111	102	9	-	335	306	29	-
Não existe	1 345	1 083	254	8	4 517	3 612	874	31
Sem declaração	5	5	-	-	19	19	-	-
Arborização								
Existe	1 390	1 160	225	5	4 618	3 827	779	12
Não existe	66	25	38	3	234	91	124	19
Sem declaração	5	5	-	-	19	19	-	-
Esgoto a céu aberto								
Existe	201	111	86	4	721	426	279	16
Não existe	1 255	1 074	177	4	4 131	3 492	624	15
Sem declaração	5	5	-	-	19	19	-	-
Lixo acumulado nos logradouros								
Existe	128	72	53	3	466	262	189	15
Não existe	1 328	1 113	210	5	4 386	3 656	714	16
Sem declaração	5	5	-	-	19	19	-	-
Mamanguape	**9 595**	**867**	**8 381**	**347**	**34 515**	**3 005**	**30 263**	**1 247**
Identificação do logradouro								
Existe	2 427	270	2 149	8	8 537	907	7 612	18
Não existe	7 091	590	6 164	337	25 685	2 073	22 394	1 218
Sem declaração	77	7	68	2	293	25	257	11
Iluminação pública								
Existe	9 364	860	8 198	306	33 664	2 980	29 589	1 095
Não existe	154	-	115	39	558	-	417	141
Sem declaração	77	7	68	2	293	25	257	11
Pavimentação								
Existe	4 724	592	3 988	144	16 658	2 029	14 139	490
Não existe	4 794	268	4 325	201	17 564	951	15 867	746
Sem declaração	77	7	68	2	293	25	257	11
Calçada								
Existe	4 765	595	4 040	130	16 953	2 050	14 453	450
Não existe	4 753	265	4 273	215	17 269	930	15 553	786
Sem declaração	77	7	68	2	293	25	257	11
Meio-fio / guia								
Existe	5 120	635	4 349	136	18 169	2 189	15 517	463
Não existe	4 398	225	3 964	209	16 053	791	14 489	773
Sem declaração	77	7	68	2	293	25	257	11
Bueiro / boca de lobo								
Existe	676	68	601	7	2 378	231	2 127	20
Não existe	8 842	792	7 712	338	31 844	2 749	27 879	1 216
Sem declaração	77	7	68	2	293	25	257	11
Rampa para cadeirante								
Existe	10	-	10	-	34	-	34	-
Não existe	9 508	860	8 303	345	34 188	2 980	29 972	1 236
Sem declaração	77	7	68	2	293	25	257	11
Arborização								
Existe	8 402	737	7 383	282	30 254	2 558	26 695	1 001

ANUÁRIO ESTATÍSTICO DO ESTADO DA PARAÍBA - 2011

II - Características Demográficas e Sociais

2.1 - Demografia

2.1.2 - Domicílios

2.1.2.2 - Características dos Domicílios e Entorno

Tabela 05 - Domicílios particulares permanentes e moradores em domicílios particulares permanentes, por adequação da moradia, segundo as características do entorno nos municípios - Paraíba - 2010

Características do entorno e municípios	Domicílios particulares permanentes				Moradores em domicílios particulares permanentes			
	Total	Adequada (1)	Semi-adequada (2)	Inadequada (3)	Total	Adequada (1)	Semi-adequada (2)	Inadequada (3)
Não existe	1 116	123	930	63	3 968	422	3 311	235
Sem declaração	77	7	68	2	293	25	257	11
Esgoto a céu aberto								
Existe	7 994	774	7 007	213	28 638	2 689	25 215	734
Não existe	1 524	86	1 306	132	5 584	291	4 791	502
Sem declaração	77	7	68	2	293	25	257	11
Lixo acumulado nos logradouros								
Existe	467	29	432	6	1 720	103	1 597	20
Não existe	9 051	831	7 881	339	32 502	2 877	28 409	1 216
Sem declaração	77	7	68	2	293	25	257	11
Manaíra	**1 746**	**376**	**1 336**	**34**	**6 026**	**1 260**	**4 632**	**134**
Identificação do logradouro								
Existe	1 162	245	900	17	3 952	797	3 095	60
Não existe	561	130	416	15	1 983	461	1 458	64
Sem declaração	23	1	20	2	91	2	79	10
Iluminação pública								
Existe	1 646	371	1 257	18	5 648	1 244	4 338	66
Não existe	77	4	59	14	287	14	215	58
Sem declaração	23	1	20	2	91	2	79	10
Pavimentação								
Existe	1 498	364	1 131	3	5 086	1 218	3 857	11
Não existe	225	11	185	29	849	40	696	113
Sem declaração	23	1	20	2	91	2	79	10
Calçada								
Existe	1 404	360	1 043	1	4 761	1 205	3 554	2
Não existe	319	15	273	31	1 174	53	999	122
Sem declaração	23	1	20	2	91	2	79	10
Meio-fio / guia								
Existe	1 494	365	1 128	1	5 068	1 221	3 845	2
Não existe	229	10	188	31	867	37	708	122
Sem declaração	23	1	20	2	91	2	79	10
Bueiro / boca de lobo								
Existe	9	-	9	-	32	-	32	-
Não existe	1 714	375	1 307	32	5 903	1 258	4 521	124
Sem declaração	23	1	20	2	91	2	79	10
Rampa para cadeirante								
Existe	27	5	22	-	89	13	76	-
Não existe	1 696	370	1 294	32	5 846	1 245	4 477	124
Sem declaração	23	1	20	2	91	2	79	10
Arborização								
Existe	1 578	352	1 199	27	5 412	1 172	4 139	101
Não existe	145	23	117	5	523	86	414	23
Sem declaração	23	1	20	2	91	2	79	10
Esgoto a céu aberto								
Existe	173	7	143	23	679	25	568	86
Não existe	1 550	368	1 173	9	5 256	1 233	3 985	38
Sem declaração	23	1	20	2	91	2	79	10
Lixo acumulado nos logradouros								
Existe	21	-	21	-	81	-	81	-
Não existe	1 702	375	1 295	32	5 854	1 258	4 472	124
Sem declaração	23	1	20	2	91	2	79	10
Marcação	**824**	**136**	**671**	**17**	**2 838**	**489**	**2 293**	**56**
Identificação do logradouro								
Existe	336	22	306	8	1 172	81	1 058	33
Não existe	488	114	365	9	1 666	408	1 235	23
Sem declaração	-	-	-	-	-	-	-	-
Iluminação pública								

ANUÁRIO ESTATÍSTICO DO ESTADO DA PARAÍBA - 2011

II - Características Demográficas e Sociais

2.1 - Demografia

2.1.2 - Domicílios

2.1.2.2 - Características dos Domicílios e Entorno

Tabela 05 - Domicílios particulares permanentes e moradores em domicílios particulares permanentes, por adequação da moradia, segundo as características do entorno nos municípios - Paraíba - 2010

Características do entorno e municípios	Domicílios particulares permanentes				Moradores em domicílios particulares permanentes			
	Total	Adequada (1)	Semi-adequada (2)	Inadequada (3)	Total	Adequada (1)	Semi-adequada (2)	Inadequada (3)
Existe	800	130	657	13	2 748	468	2 245	35
Não existe	24	6	14	4	90	21	48	21
Sem declaração	-	-	-	-	-	-	-	-
Pavimentação								
Existe	255	24	229	2	850	94	752	4
Não existe	569	112	442	15	1 988	395	1 541	52
Sem declaração	-	-	-	-	-	-	-	-
Calçada								
Existe	26	1	25	-	82	4	78	-
Não existe	798	135	646	17	2 756	485	2 215	56
Sem declaração	-	-	-	-	-	-	-	-
Meio-fio / guia								
Existe	251	19	230	2	833	75	754	4
Não existe	573	117	441	15	2 005	414	1 539	52
Sem declaração	-	-	-	-	-	-	-	-
Bueiro / boca de lobo								
Existe	-	-	-	-	-	-	-	-
Não existe	824	136	671	17	2 838	489	2 293	56
Sem declaração	-	-	-	-	-	-	-	-
Rampa para cadeirante								
Existe	-	-	-	-	-	-	-	-
Não existe	824	136	671	17	2 838	489	2 293	56
Sem declaração	-	-	-	-	-	-	-	-
Arborização								
Existe	585	52	518	15	2 043	212	1 783	48
Não existe	239	84	153	2	795	277	510	8
Sem declaração	-	-	-	-	-	-	-	-
Esgoto a céu aberto								
Existe	22	2	20	-	69	8	61	-
Não existe	802	134	651	17	2 769	481	2 232	56
Sem declaração	-	-	-	-	-	-	-	-
Lixo acumulado nos logradouros								
Existe	-	-	-	-	-	-	-	-
Não existe	824	136	671	17	2 838	489	2 293	56
Sem declaração	-	-	-	-	-	-	-	-
Mari	**5 291**	**81**	**5 187**	**23**	**17 449**	**244**	**17 127**	**78**
Identificação do logradouro								
Existe	2 623	32	2 583	8	8 577	102	8 445	30
Não existe	2 668	49	2 604	15	8 872	142	8 682	48
Sem declaração	-	-	-	-	-	-	-	-
Iluminação pública								
Existe	5 211	80	5 114	17	17 199	240	16 899	60
Não existe	80	1	73	6	250	4	228	18
Sem declaração	-	-	-	-	-	-	-	-
Pavimentação								
Existe	2 890	34	2 854	2	9 199	100	9 095	4
Não existe	2 401	47	2 333	21	8 250	144	8 032	74
Sem declaração	-	-	-	-	-	-	-	-
Calçada								
Existe	4 276	71	4 200	5	13 850	209	13 625	16
Não existe	1 015	10	987	18	3 599	35	3 502	62
Sem declaração	-	-	-	-	-	-	-	-
Meio-fio / guia								
Existe	3 357	39	3 311	7	10 803	116	10 667	20
Não existe	1 934	42	1 876	16	6 646	128	6 460	58
Sem declaração	-	-	-	-	-	-	-	-
Bueiro / boca de lobo								

ANUÁRIO ESTATÍSTICO DO ESTADO DA PARAÍBA - 2011

II - Características Demográficas e Sociais

2.1 - Demografia

2.1.2 - Domicílios

2.1.2.2 - Características dos Domicílios e Entorno

Tabela 05 - Domicílios particulares permanentes e moradores em domicílios particulares permanentes, por adequação da moradia, segundo as características do entorno nos municípios - Paraíba - 2010

Características do entorno e municípios	Domicílios particulares permanentes				Moradores em domicílios particulares permanentes			
	Total	Adequada (1)	Semi-adequada (2)	Inadequada (3)	Total	Adequada (1)	Semi-adequada (2)	Inadequada (3)
Existe	201	3	198	-	654	12	642	-
Não existe	5 090	78	4 989	23	16 795	232	16 485	78
Sem declaração	-	-	-	-	-	-	-	-
Rampa para cadeirante								
Existe	71	-	71	-	228	-	228	-
Não existe	5 220	81	5 116	23	17 221	244	16 899	78
Sem declaração	-	-	-	-	-	-	-	-
Arborização								
Existe	4 920	79	4 827	14	16 113	237	15 831	45
Não existe	371	2	360	9	1 336	7	1 296	33
Sem declaração	-	-	-	-	-	-	-	-
Esgoto a céu aberto								
Existe	380	-	372	8	1 342	-	1 314	28
Não existe	4 911	81	4 815	15	16 107	244	15 813	50
Sem declaração	-	-	-	-	-	-	-	-
Lixo acumulado nos logradouros								
Existe	106	-	99	7	341	-	317	24
Não existe	5 185	81	5 088	16	17 108	244	16 810	54
Sem declaração	-	-	-	-	-	-	-	-
Marizópolis	**1 551**	**253**	**1 277**	**21**	**5 357**	**876**	**4 420**	**61**
Identificação do logradouro								
Existe	843	144	694	5	2 836	480	2 343	13
Não existe	708	109	583	16	2 521	396	2 077	48
Sem declaração	-	-	-	-	-	-	-	-
Iluminação pública								
Existe	1 263	210	1 042	11	4 300	728	3 541	31
Não existe	288	43	235	10	1 057	148	879	30
Sem declaração	-	-	-	-	-	-	-	-
Pavimentação								
Existe	951	159	789	3	3 176	528	2 639	9
Não existe	600	94	488	18	2 181	348	1 781	52
Sem declaração	-	-	-	-	-	-	-	-
Calçada								
Existe	1 358	238	1 111	9	4 616	818	3 769	29
Não existe	193	15	166	12	741	58	651	32
Sem declaração	-	-	-	-	-	-	-	-
Meio-fio / guia								
Existe	952	159	790	3	3 179	528	2 642	9
Não existe	599	94	487	18	2 178	348	1 778	52
Sem declaração	-	-	-	-	-	-	-	-
Bueiro / boca de lobo								
Existe	-	-	-	-	-	-	-	-
Não existe	1 551	253	1 277	21	5 357	876	4 420	61
Sem declaração	-	-	-	-	-	-	-	-
Rampa para cadeirante								
Existe	-	-	-	-	-	-	-	-
Não existe	1 551	253	1 277	21	5 357	876	4 420	61
Sem declaração	-	-	-	-	-	-	-	-
Arborização								
Existe	1 446	246	1 182	18	4 955	849	4 053	53
Não existe	105	7	95	3	402	27	367	8
Sem declaração	-	-	-	-	-	-	-	-
Esgoto a céu aberto								
Existe	534	84	435	15	1 940	305	1 588	47
Não existe	1 017	169	842	6	3 417	571	2 832	14
Sem declaração	-	-	-	-	-	-	-	-
Lixo acumulado nos logradouros								

ANUÁRIO ESTATÍSTICO DO ESTADO DA PARAÍBA - 2011

II - Características Demográficas e Sociais

2.1 - Demografia

2.1.2 - Domicílios

2.1.2.2 - Características dos Domicílios e Entorno

Tabela 05 - Domicílios particulares permanentes e moradores em domicílios particulares permanentes, por adequação da moradia, segundo as características do entorno nos municípios - Paraíba - 2010

Características do entorno e municípios	Domicílios particulares permanentes				Moradores em domicílios particulares permanentes			
	Total	Adequada (1)	Semi-adequada (2)	Inadequada (3)	Total	Adequada (1)	Semi-adequada (2)	Inadequada (3)
Existe	289	57	221	11	1 060	201	824	35
Não existe	1 262	196	1 056	10	4 297	675	3 596	26
Sem declaração	-	-	-	-	-	-	-	-
Massaranduba	**2 045**	**870**	**1 155**	**20**	**6 693**	**2 843**	**3 778**	**72**
Identificação do logradouro								
Existe	752	365	387	-	2 369	1 140	1 229	-
Não existe	1 278	494	764	20	4 285	1 677	2 536	72
Sem declaração	15	11	4	-	39	26	13	-
Iluminação pública								
Existe	2 006	854	1 136	16	6 565	2 799	3 703	63
Não existe	24	5	15	4	89	18	62	9
Sem declaração	15	11	4	-	39	26	13	-
Pavimentação								
Existe	1 571	703	859	9	4 986	2 231	2 720	35
Não existe	459	156	292	11	1 668	586	1 045	37
Sem declaração	15	11	4	-	39	26	13	-
Calçada								
Existe	1 635	703	924	8	5 209	2 240	2 935	34
Não existe	395	156	227	12	1 445	577	830	38
Sem declaração	15	11	4	-	39	26	13	-
Meio-fio / guia								
Existe	1 598	706	885	7	5 097	2 253	2 814	30
Não existe	432	153	266	13	1 557	564	951	42
Sem declaração	15	11	4	-	39	26	13	-
Bueiro / boca de lobo								
Existe	189	93	96	-	572	274	298	-
Não existe	1 841	766	1 055	20	6 082	2 543	3 467	72
Sem declaração	15	11	4	-	39	26	13	-
Rampa para cadeirante								
Existe	15	14	1	-	50	45	5	-
Não existe	2 015	845	1 150	20	6 604	2 772	3 760	72
Sem declaração	15	11	4	-	39	26	13	-
Arborização								
Existe	1 173	538	626	9	3 956	1 808	2 116	32
Não existe	857	321	525	11	2 698	1 009	1 649	40
Sem declaração	15	11	4	-	39	26	13	-
Esgoto a céu aberto								
Existe	1 325	539	783	3	4 400	1 839	2 546	15
Não existe	705	320	368	17	2 254	978	1 219	57
Sem declaração	15	11	4	-	39	26	13	-
Lixo acumulado nos logradouros								
Existe	77	6	71	-	254	21	233	-
Não existe	1 953	853	1 080	20	6 400	2 796	3 532	72
Sem declaração	15	11	4	-	39	26	13	-
Mataraca	**1 735**	**72**	**1 658**	**5**	**6 514**	**275**	**6 213**	**26**
Identificação do logradouro								
Existe	200	10	190	-	692	37	655	-
Não existe	1 532	62	1 465	5	5 815	238	5 551	26
Sem declaração	3	-	3	-	7	-	7	-
Iluminação pública								
Existe	1 714	72	1 637	5	6 441	275	6 140	26
Não existe	18	-	18	-	66	-	66	-
Sem declaração	3	-	3	-	7	-	7	-
Pavimentação								
Existe	802	28	770	4	3 030	110	2 899	21
Não existe	930	44	885	1	3 477	165	3 307	5
Sem declaração	3	-	3	-	7	-	7	-

ANUÁRIO ESTATÍSTICO DO ESTADO DA PARAÍBA - 2011

II - Características Demográficas e Sociais

2.1 - Demografia

2.1.2 - Domicílios

2.1.2.2 - Características dos Domicílios e Entorno

Tabela 05 - Domicílios particulares permanentes e moradores em domicílios particulares permanentes, por adequação da moradia, segundo as características do entorno nos municípios - Paraíba - 2010

Características do entorno e municípios	Domicílios particulares permanentes				Moradores em domicílios particulares permanentes			
	Total	Adequada (1)	Semi-adequada (2)	Inadequada (3)	Total	Adequada (1)	Semi-adequada (2)	Inadequada (3)
Calçada								
Existe	41	1	40	-	129	6	123	-
Não existe	1 691	71	1 615	5	6 378	269	6 083	26
Sem declaração	3	-	3	-	7	-	7	-
Meio-fio / guia								
Existe	888	32	852	4	3 359	132	3 206	21
Não existe	844	40	803	1	3 148	143	3 000	5
Sem declaração	3	-	3	-	7	-	7	-
Bueiro / boca de lobo								
Existe	230	8	218	4	895	35	839	21
Não existe	1 502	64	1 437	1	5 612	240	5 367	5
Sem declaração	3	-	3	-	7	-	7	-
Rampa para cadeirante								
Existe	16	-	16	-	62	-	62	-
Não existe	1 716	72	1 639	5	6 445	275	6 144	26
Sem declaração	3	-	3	-	7	-	7	-
Arborização								
Existe	1 283	56	1 223	4	4 847	207	4 619	21
Não existe	449	16	432	1	1 660	68	1 587	5
Sem declaração	3	-	3	-	7	-	7	-
Esgoto a céu aberto								
Existe	1 640	58	1 577	5	6 165	225	5 914	26
Não existe	92	14	78	-	342	50	292	-
Sem declaração	3	-	3	-	7	-	7	-
Lixo acumulado nos logradouros								
Existe	33	-	33	-	112	-	112	-
Não existe	1 699	72	1 622	5	6 395	275	6 094	26
Sem declaração	3	-	3	-	7	-	7	-
Matinhas	**186**	**114**	**71**	**1**	**682**	**413**	**266**	**3**
Identificação do logradouro								
Existe	-	-	-	-	-	-	-	-
Não existe	186	114	71	1	682	413	266	3
Sem declaração	-	-	-	-	-	-	-	-
Iluminação pública								
Existe	177	112	65	-	647	403	244	-
Não existe	9	2	6	1	35	10	22	3
Sem declaração	-	-	-	-	-	-	-	-
Pavimentação								
Existe	175	106	68	1	635	376	256	3
Não existe	11	8	3	-	47	37	10	-
Sem declaração	-	-	-	-	-	-	-	-
Calçada								
Existe	110	70	40	-	400	257	143	-
Não existe	76	44	31	1	282	156	123	3
Sem declaração	-	-	-	-	-	-	-	-
Meio-fio / guia								
Existe	175	106	68	1	635	376	256	3
Não existe	11	8	3	-	47	37	10	-
Sem declaração	-	-	-	-	-	-	-	-
Bueiro / boca de lobo								
Existe	42	33	8	1	162	123	36	3
Não existe	144	81	63	-	520	290	230	-
Sem declaração	-	-	-	-	-	-	-	-
Rampa para cadeirante								
Existe	-	-	-	-	-	-	-	-
Não existe	186	114	71	1	682	413	266	3
Sem declaração	-	-	-	-	-	-	-	-

ANUÁRIO ESTATÍSTICO DO ESTADO DA PARAÍBA - 2011

II - Características Demográficas e Sociais

2.1 - Demografia

2.1.2 - Domicílios

2.1.2.2 - Características dos Domicílios e Entorno

Tabela 05 - Domicílios particulares permanentes e moradores em domicílios particulares permanentes, por adequação da moradia, segundo as características do entorno nos municípios - Paraíba - 2010

Características do entorno e municípios	Domicílios particulares permanentes				Moradores em domicílios particulares permanentes			
	Total	Adequada (1)	Semi-adequada (2)	Inadequada (3)	Total	Adequada (1)	Semi-adequada (2)	Inadequada (3)
Arborização								
Existe	114	61	52	1	414	218	193	3
Não existe	72	53	19	-	268	195	73	-
Sem declaração	-	-	-	-	-	-	-	-
Esgoto a céu aberto								
Existe	16	15	1	-	53	52	1	-
Não existe	170	99	70	1	629	361	265	3
Sem declaração	-	-	-	-	-	-	-	-
Lixo acumulado nos logradouros								
Existe	1	1	-	-	7	7	-	-
Não existe	185	113	71	1	675	406	266	3
Sem declaração	-	-	-	-	-	-	-	-
Mato Grosso	**327**	**215**	**112**	**-**	**1 198**	**783**	**415**	**-**
Identificação do logradouro								
Existe	233	174	59	-	845	630	215	-
Não existe	91	41	50	-	337	153	184	-
Sem declaração	3	-	3	-	16	-	16	-
Iluminação pública								
Existe	277	205	72	-	1 003	746	257	-
Não existe	47	10	37	-	179	37	142	-
Sem declaração	3	-	3	-	16	-	16	-
Pavimentação								
Existe	265	204	61	-	958	741	217	-
Não existe	59	11	48	-	224	42	182	-
Sem declaração	3	-	3	-	16	-	16	-
Calçada								
Existe	47	37	10	-	171	130	41	-
Não existe	277	178	99	-	1 011	653	358	-
Sem declaração	3	-	3	-	16	-	16	-
Meio-fio / guia								
Existe	267	204	63	-	963	741	222	-
Não existe	57	11	46	-	219	42	177	-
Sem declaração	3	-	3	-	16	-	16	-
Bueiro / boca de lobo								
Existe	91	81	10	-	334	300	34	-
Não existe	233	134	99	-	848	483	365	-
Sem declaração	3	-	3	-	16	-	16	-
Rampa para cadeirante								
Existe	-	-	-	-	-	-	-	-
Não existe	324	215	109	-	1 182	783	399	-
Sem declaração	3	-	3	-	16	-	16	-
Arborização								
Existe	314	213	101	-	1 144	778	366	-
Não existe	10	2	8	-	38	5	33	-
Sem declaração	3	-	3	-	16	-	16	-
Esgoto a céu aberto								
Existe	-	-	-	-	-	-	-	-
Não existe	324	215	109	-	1 182	783	399	-
Sem declaração	3	-	3	-	16	-	16	-
Lixo acumulado nos logradouros								
Existe	2	-	2	-	5	-	5	-
Não existe	322	215	107	-	1 177	783	394	-
Sem declaração	3	-	3	-	16	-	16	-
Maturéia	**1 147**	**329**	**815**	**3**	**3 853**	**1 138**	**2 705**	**10**
Identificação do logradouro								
Existe	781	249	531	1	2 581	848	1 732	1
Não existe	366	80	284	2	1 272	290	973	9

ANUÁRIO ESTATÍSTICO DO ESTADO DA PARAÍBA - 2011

II - Características Demográficas e Sociais

2.1 - Demografia

2.1.2 - Domicílios

2.1.2.2 - Características dos Domicílios e Entorno

Tabela 05 - Domicílios particulares permanentes e moradores em domicílios particulares permanentes, por adequação da moradia, segundo as características do entorno nos municípios - Paraíba - 2010

Características do entorno e municípios	Domicílios particulares permanentes				Moradores em domicílios particulares permanentes			
	Total	Adequada (1)	Semi-adequada (2)	Inadequada (3)	Total	Adequada (1)	Semi-adequada (2)	Inadequada (3)
Sem declaração	-	-	-	-	-	-	-	-
Iluminação pública								
Existe	1 118	326	790	2	3 766	1 128	2 629	9
Não existe	29	3	25	1	87	10	76	1
Sem declaração	-	-	-	-	-	-	-	-
Pavimentação								
Existe	561	204	357	-	1 803	697	1 106	-
Não existe	586	125	458	3	2 050	441	1 599	10
Sem declaração	-	-	-	-	-	-	-	-
Calçada								
Existe	17	5	12	-	55	14	41	-
Não existe	1 130	324	803	3	3 798	1 124	2 664	10
Sem declaração	-	-	-	-	-	-	-	-
Meio-fio / guia								
Existe	569	211	358	-	1 841	729	1 112	-
Não existe	578	118	457	3	2 012	409	1 593	10
Sem declaração	-	-	-	-	-	-	-	-
Bueiro / boca de lobo								
Existe	84	34	50	-	299	122	177	-
Não existe	1 063	295	765	3	3 554	1 016	2 528	10
Sem declaração	-	-	-	-	-	-	-	-
Rampa para cadeirante								
Existe	-	-	-	-	-	-	-	-
Não existe	1 147	329	815	3	3 853	1 138	2 705	10
Sem declaração	-	-	-	-	-	-	-	-
Arborização								
Existe	991	308	683	-	3 289	1 062	2 227	-
Não existe	156	21	132	3	564	76	478	10
Sem declaração	-	-	-	-	-	-	-	-
Esgoto a céu aberto								
Existe	128	17	110	1	456	57	391	8
Não existe	1 019	312	705	2	3 397	1 081	2 314	2
Sem declaração	-	-	-	-	-	-	-	-
Lixo acumulado nos logradouros								
Existe	-	-	-	-	-	-	-	-
Não existe	1 147	329	815	3	3 853	1 138	2 705	10
Sem declaração	-	-	-	-	-	-	-	-
Mogeiro	**1 726**	**25**	**1 648**	**53**	**5 582**	**82**	**5 331**	**169**
Identificação do logradouro								
Existe	1 018	22	988	8	3 288	77	3 184	27
Não existe	690	3	647	40	2 220	5	2 093	122
Sem declaração	18	-	13	5	74	-	54	20
Iluminação pública								
Existe	1 692	25	1 625	42	5 453	82	5 248	123
Não existe	16	-	10	6	55	-	29	26
Sem declaração	18	-	13	5	74	-	54	20
Pavimentação								
Existe	850	13	836	1	2 692	42	2 649	1
Não existe	858	12	799	47	2 816	40	2 628	148
Sem declaração	18	-	13	5	74	-	54	20
Calçada								
Existe	301	7	293	1	928	25	901	2
Não existe	1 407	18	1 342	47	4 580	57	4 376	147
Sem declaração	18	-	13	5	74	-	54	20
Meio-fio / guia								
Existe	845	14	831	-	2 664	48	2 616	-
Não existe	863	11	804	48	2 844	34	2 661	149

ANUÁRIO ESTATÍSTICO DO ESTADO DA PARAÍBA - 2011

II - Características Demográficas e Sociais

2.1 - Demografia

2.1.2 - Domicílios

2.1.2.2 - Características dos Domicílios e Entorno

Tabela 05 - Domicílios particulares permanentes e moradores em domicílios particulares permanentes, por adequação da moradia, segundo as características do entorno nos municípios - Paraíba - 2010

Características do entorno e municípios	Domicílios particulares permanentes				Moradores em domicílios particulares permanentes			
	Total	Adequada (1)	Semi-adequada (2)	Inadequada (3)	Total	Adequada (1)	Semi-adequada (2)	Inadequada (3)
Sem declaração	18	-	13	5	74	-	54	20
Bueiro / boca de lobo								
Existe	237	6	229	2	780	18	759	3
Não existe	1 471	19	1 406	46	4 728	64	4 518	146
Sem declaração	18	-	13	5	74	-	54	20
Rampa para cadeirante								
Existe	34	-	34	-	103	-	103	-
Não existe	1 674	25	1 601	48	5 405	82	5 174	149
Sem declaração	18	-	13	5	74	-	54	20
Arborização								
Existe	1 551	25	1 483	43	5 028	82	4 814	132
Não existe	157	-	152	5	480	-	463	17
Sem declaração	18	-	13	5	74	-	54	20
Esgoto a céu aberto								
Existe	1 292	17	1 255	20	4 207	63	4 078	66
Não existe	416	8	380	28	1 301	19	1 199	83
Sem declaração	18	-	13	5	74	-	54	20
Lixo acumulado nos logradouros								
Existe	36	-	36	-	101	-	101	-
Não existe	1 672	25	1 599	48	5 407	82	5 176	149
Sem declaração	18	-	13	5	74	-	54	20
Montadas	**933**	**496**	**434**	**3**	**3 141**	**1 656**	**1 473**	**12**
Identificação do logradouro								
Existe	459	217	240	2	1 523	727	786	10
Não existe	472	279	192	1	1 611	929	680	2
Sem declaração	2	-	2	-	7	-	7	-
Iluminação pública								
Existe	910	491	417	2	3 057	1 638	1 409	10
Não existe	21	5	15	1	77	18	57	2
Sem declaração	2	-	2	-	7	-	7	-
Pavimentação								
Existe	698	451	245	2	2 328	1 499	819	10
Não existe	233	45	187	1	806	157	647	2
Sem declaração	2	-	2	-	7	-	7	-
Calçada								
Existe	477	336	139	2	1 601	1 135	456	10
Não existe	454	160	293	1	1 533	521	1 010	2
Sem declaração	2	-	2	-	7	-	7	-
Meio-fio / guia								
Existe	698	452	244	2	2 328	1 502	816	10
Não existe	233	44	188	1	806	154	650	2
Sem declaração	2	-	2	-	7	-	7	-
Bueiro / boca de lobo								
Existe	8	5	3	-	25	17	8	-
Não existe	923	491	429	3	3 109	1 639	1 458	12
Sem declaração	2	-	2	-	7	-	7	-
Rampa para cadeirante								
Existe	9	4	5	-	44	23	21	-
Não existe	922	492	427	3	3 090	1 633	1 445	12
Sem declaração	2	-	2	-	7	-	7	-
Arborização								
Existe	905	485	418	2	3 041	1 613	1 418	10
Não existe	26	11	14	1	93	43	48	2
Sem declaração	2	-	2	-	7	-	7	-
Esgoto a céu aberto								
Existe	171	34	137	-	579	111	468	-
Não existe	760	462	295	3	2 555	1 545	998	12

ANUÁRIO ESTATÍSTICO DO ESTADO DA PARAÍBA - 2011

II - Características Demográficas e Sociais

2.1 - Demografia

2.1.2 - Domicílios

2.1.2.2 - Características dos Domicílios e Entorno

Tabela 05 - Domicílios particulares permanentes e moradores em domicílios particulares permanentes, por adequação da moradia, segundo as características do entorno nos municípios - Paraíba - 2010

Características do entorno e municípios	Domicílios particulares permanentes				Moradores em domicílios particulares permanentes			
	Total	Adequada (1)	Semi-adequada (2)	Inadequada (3)	Total	Adequada (1)	Semi-adequada (2)	Inadequada (3)
Sem declaração	2	-	2	-	7	-	7	-
Lixo acumulado nos logradouros								
Existe	6	4	2	-	19	13	6	-
Não existe	925	492	430	3	3 115	1 643	1 460	12
Sem declaração	2	-	2	-	7	-	7	-
Monte Horebe	**781**	**680**	**101**	**-**	**2 497**	**2 148**	**349**	**-**
Identificação do logradouro								
Existe	247	209	38	-	728	616	112	-
Não existe	533	470	63	-	1 767	1 530	237	-
Sem declaração	1	1	-	-	2	2	-	-
Iluminação pública								
Existe	730	646	84	-	2 313	2 027	286	-
Não existe	50	33	17	-	182	119	63	-
Sem declaração	1	1	-	-	2	2	-	-
Pavimentação								
Existe	647	575	72	-	2 005	1 770	235	-
Não existe	133	104	29	-	490	376	114	-
Sem declaração	1	1	-	-	2	2	-	-
Calçada								
Existe	746	659	87	-	2 376	2 077	299	-
Não existe	34	20	14	-	119	69	50	-
Sem declaração	1	1	-	-	2	2	-	-
Meio-fio / guia								
Existe	682	606	76	-	2 159	1 893	266	-
Não existe	98	73	25	-	336	253	83	-
Sem declaração	1	1	-	-	2	2	-	-
Bueiro / boca de lobo								
Existe	-	-	-	-	-	-	-	-
Não existe	780	679	101	-	2 495	2 146	349	-
Sem declaração	1	1	-	-	2	2	-	-
Rampa para cadeirante								
Existe	-	-	-	-	-	-	-	-
Não existe	780	679	101	-	2 495	2 146	349	-
Sem declaração	1	1	-	-	2	2	-	-
Arborização								
Existe	730	644	86	-	2 330	2 035	295	-
Não existe	50	35	15	-	165	111	54	-
Sem declaração	1	1	-	-	2	2	-	-
Esgoto a céu aberto								
Existe	25	24	1	-	87	82	5	-
Não existe	755	655	100	-	2 408	2 064	344	-
Sem declaração	1	1	-	-	2	2	-	-
Lixo acumulado nos logradouros								
Existe	1	1	-	-	5	5	-	-
Não existe	779	678	101	-	2 490	2 141	349	-
Sem declaração	1	1	-	-	2	2	-	-
Monteiro	**6 529**	**5 366**	**1 158**	**5**	**20 192**	**16 450**	**3 730**	**12**
Identificação do logradouro								
Existe	2 411	2 156	255	-	7 420	6 646	774	-
Não existe	4 118	3 210	903	5	12 772	9 804	2 956	12
Sem declaração	-	-	-	-	-	-	-	-
Iluminação pública								
Existe	6 439	5 306	1 128	5	19 913	16 261	3 640	12
Não existe	90	60	30	-	279	189	90	-
Sem declaração	-	-	-	-	-	-	-	-
Pavimentação								
Existe	3 746	3 405	338	3	11 298	10 238	1 050	10

ANUÁRIO ESTATÍSTICO DO ESTADO DA PARAÍBA - 2011

II - Características Demográficas e Sociais

2.1 - Demografia

2.1.2 - Domicílios

2.1.2.2 - Características dos Domicílios e Entorno

Tabela 05 - Domicílios particulares permanentes e moradores em domicílios particulares permanentes, por adequação da moradia, segundo as características do entorno nos municípios - Paraíba - 2010

Características do entorno e municípios	Domicílios particulares permanentes				Moradores em domicílios particulares permanentes			
	Total	Adequada (1)	Semi-adequada (2)	Inadequada (3)	Total	Adequada (1)	Semi-adequada (2)	Inadequada (3)
Não existe	2 783	1 961	820	2	8 894	6 212	2 680	2
Sem declaração	-	-	-	-	-	-	-	-
Calçada								
Existe	4 903	4 346	555	2	14 927	13 210	1 708	9
Não existe	1 626	1 020	603	3	5 265	3 240	2 022	3
Sem declaração	-	-	-	-	-	-	-	-
Meio-fio / guia								
Existe	3 643	3 331	311	1	10 984	10 046	934	4
Não existe	2 886	2 035	847	4	9 208	6 404	2 796	8
Sem declaração	-	-	-	-	-	-	-	-
Bueiro / boca de lobo								
Existe	56	54	1	1	161	155	5	1
Não existe	6 473	5 312	1 157	4	20 031	16 295	3 725	11
Sem declaração	-	-	-	-	-	-	-	-
Rampa para cadeirante								
Existe	82	78	4	-	261	245	16	-
Não existe	6 447	5 288	1 154	5	19 931	16 205	3 714	12
Sem declaração	-	-	-	-	-	-	-	-
Arborização								
Existe	5 808	4 850	955	3	18 024	14 928	3 086	10
Não existe	721	516	203	2	2 168	1 522	644	2
Sem declaração	-	-	-	-	-	-	-	-
Esgoto a céu aberto								
Existe	1 201	745	455	1	4 050	2 527	1 522	1
Não existe	5 328	4 621	703	4	16 142	13 923	2 208	11
Sem declaração	-	-	-	-	-	-	-	-
Lixo acumulado nos logradouros								
Existe	40	29	10	1	122	96	25	1
Não existe	6 489	5 337	1 148	4	20 070	16 354	3 705	11
Sem declaração	-	-	-	-	-	-	-	-
Mulungu	**1 371**	**147**	**1 212**	**12**	**4 531**	**504**	**3 993**	**34**
Identificação do logradouro								
Existe	719	82	637	-	2 260	259	2 001	-
Não existe	652	65	575	12	2 271	245	1 992	34
Sem declaração	-	-	-	-	-	-	-	-
Iluminação pública								
Existe	1 313	144	1 160	9	4 313	494	3 793	26
Não existe	58	3	52	3	218	10	200	8
Sem declaração	-	-	-	-	-	-	-	-
Pavimentação								
Existe	1 047	90	951	6	3 352	281	3 053	18
Não existe	324	57	261	6	1 179	223	940	16
Sem declaração	-	-	-	-	-	-	-	-
Calçada								
Existe	995	85	905	5	3 172	261	2 894	17
Não existe	376	62	307	7	1 359	243	1 099	17
Sem declaração	-	-	-	-	-	-	-	-
Meio-fio / guia								
Existe	1 055	90	959	6	3 384	281	3 085	18
Não existe	316	57	253	6	1 147	223	908	16
Sem declaração	-	-	-	-	-	-	-	-
Bueiro / boca de lobo								
Existe	162	45	116	1	524	146	375	3
Não existe	1 209	102	1 096	11	4 007	358	3 618	31
Sem declaração	-	-	-	-	-	-	-	-
Rampa para cadeirante								
Existe	33	1	32	-	116	5	111	-

ANUÁRIO ESTATÍSTICO DO ESTADO DA PARAÍBA - 2011

II - Características Demográficas e Sociais

2.1 - Demografia

2.1.2 - Domicílios

2.1.2.2 - Características dos Domicílios e Entorno

Tabela 05 - Domicílios particulares permanentes e moradores em domicílios particulares permanentes, por adequação da moradia, segundo as características do entorno nos municípios - Paraíba - 2010

Características do entorno e municípios	Domicílios particulares permanentes				Moradores em domicílios particulares permanentes			
	Total	Adequada (1)	Semi-adequada (2)	Inadequada (3)	Total	Adequada (1)	Semi-adequada (2)	Inadequada (3)
Não existe	1 338	146	1 180	12	4 415	499	3 882	34
Sem declaração	-	-	-	-	-	-	-	-
Arborização								
Existe	1 233	136	1 088	9	4 085	470	3 589	26
Não existe	138	11	124	3	446	34	404	8
Sem declaração	-	-	-	-	-	-	-	-
Esgoto a céu aberto								
Existe	554	20	529	5	1 820	71	1 730	19
Não existe	817	127	683	7	2 711	433	2 263	15
Sem declaração	-	-	-	-	-	-	-	-
Lixo acumulado nos logradouros								
Existe	40	-	36	4	128	-	114	14
Não existe	1 331	147	1 176	8	4 403	504	3 879	20
Sem declaração	-	-	-	-	-	-	-	-
Natuba	**1 053**	**221**	**809**	**23**	**3 633**	**754**	**2 807**	**72**
Identificação do logradouro								
Existe	204	56	148	-	682	184	498	-
Não existe	847	165	659	23	2 941	570	2 299	72
Sem declaração	2	-	2	-	10	-	10	-
Iluminação pública								
Existe	1 022	202	797	23	3 521	683	2 766	72
Não existe	29	19	10	-	102	71	31	-
Sem declaração	2	-	2	-	10	-	10	-
Pavimentação								
Existe	677	174	495	8	2 246	566	1 657	23
Não existe	374	47	312	15	1 377	188	1 140	49
Sem declaração	2	-	2	-	10	-	10	-
Calçada								
Existe	246	64	176	6	782	210	554	18
Não existe	805	157	631	17	2 841	544	2 243	54
Sem declaração	2	-	2	-	10	-	10	-
Meio-fio / guia								
Existe	677	174	495	8	2 246	566	1 657	23
Não existe	374	47	312	15	1 377	188	1 140	49
Sem declaração	2	-	2	-	10	-	10	-
Bueiro / boca de lobo								
Existe	198	46	150	2	618	137	477	4
Não existe	853	175	657	21	3 005	617	2 320	68
Sem declaração	2	-	2	-	10	-	10	-
Rampa para cadeirante								
Existe	-	-	-	-	-	-	-	-
Não existe	1 051	221	807	23	3 623	754	2 797	72
Sem declaração	2	-	2	-	10	-	10	-
Arborização								
Existe	896	186	690	20	3 087	630	2 395	62
Não existe	155	35	117	3	536	124	402	10
Sem declaração	2	-	2	-	10	-	10	-
Esgoto a céu aberto								
Existe	275	54	213	8	954	192	741	21
Não existe	776	167	594	15	2 669	562	2 056	51
Sem declaração	2	-	2	-	10	-	10	-
Lixo acumulado nos logradouros								
Existe	155	33	118	4	539	113	416	10
Não existe	896	188	689	19	3 084	641	2 381	62
Sem declaração	2	-	2	-	10	-	10	-
Nazarezinho	**955**	**383**	**565**	**7**	**3 182**	**1 290**	**1 865**	**27**
Identificação do logradouro								

ANUÁRIO ESTATÍSTICO DO ESTADO DA PARAÍBA - 2011

II - Características Demográficas e Sociais

2.1 - Demografia

2.1.2 - Domicílios

2.1.2.2 - Características dos Domicílios e Entorno

Tabela 05 - Domicílios particulares permanentes e moradores em domicílios particulares permanentes, por adequação da moradia, segundo as características do entorno nos municípios - Paraíba - 2010

Características do entorno e municípios	Domicílios particulares permanentes				Moradores em domicílios particulares permanentes			
	Total	Adequada (1)	Semi-adequada (2)	Inadequada (3)	Total	Adequada (1)	Semi-adequada (2)	Inadequada (3)
Existe	638	266	372	-	2 087	872	1 215	-
Não existe	317	117	193	7	1 095	418	650	27
Sem declaração	-	-	-	-	-	-	-	-
Iluminação pública								
Existe	955	383	565	7	3 182	1 290	1 865	27
Não existe	-	-	-	-	-	-	-	-
Sem declaração	-	-	-	-	-	-	-	-
Pavimentação								
Existe	898	371	526	1	2 983	1 247	1 731	5
Não existe	57	12	39	6	199	43	134	22
Sem declaração	-	-	-	-	-	-	-	-
Calçada								
Existe	847	350	496	1	2 774	1 157	1 612	5
Não existe	108	33	69	6	408	133	253	22
Sem declaração	-	-	-	-	-	-	-	-
Meio-fio / guia								
Existe	905	376	528	1	3 000	1 264	1 731	5
Não existe	50	7	37	6	182	26	134	22
Sem declaração	-	-	-	-	-	-	-	-
Bueiro / boca de lobo								
Existe	11	4	7	-	55	21	34	-
Não existe	944	379	558	7	3 127	1 269	1 831	27
Sem declaração	-	-	-	-	-	-	-	-
Rampa para cadeirante								
Existe	-	-	-	-	-	-	-	-
Não existe	955	383	565	7	3 182	1 290	1 865	27
Sem declaração	-	-	-	-	-	-	-	-
Arborização								
Existe	936	376	556	4	3 105	1 262	1 829	14
Não existe	19	7	9	3	77	28	36	13
Sem declaração	-	-	-	-	-	-	-	-
Esgoto a céu aberto								
Existe	54	18	35	1	181	60	119	2
Não existe	901	365	530	6	3 001	1 230	1 746	25
Sem declaração	-	-	-	-	-	-	-	-
Lixo acumulado nos logradouros								
Existe	67	14	47	6	253	55	173	25
Não existe	888	369	518	1	2 929	1 235	1 692	2
Sem declaração	-	-	-	-	-	-	-	-
Nova Floresta	**2 859**	**31**	**2 804**	**24**	**9 396**	**106**	**9 218**	**72**
Identificação do logradouro								
Existe	639	3	626	10	2 088	8	2 040	40
Não existe	2 197	28	2 155	14	7 210	98	7 080	32
Sem declaração	23	-	23	-	98	-	98	-
Iluminação pública								
Existe	2 716	31	2 666	19	8 916	106	8 753	57
Não existe	120	-	115	5	382	-	367	15
Sem declaração	23	-	23	-	98	-	98	-
Pavimentação								
Existe	1 828	21	1 800	7	5 951	67	5 861	23
Não existe	1 008	10	981	17	3 347	39	3 259	49
Sem declaração	23	-	23	-	98	-	98	-
Calçada								
Existe	1 938	21	1 911	6	6 299	76	6 205	18
Não existe	898	10	870	18	2 999	30	2 915	54
Sem declaração	23	-	23	-	98	-	98	-
Meio-fio / guia								

ANUÁRIO ESTATÍSTICO DO ESTADO DA PARAÍBA - 2011

II - Características Demográficas e Sociais

2.1 - Demografia

2.1.2 - Domicílios

2.1.2.2 - Características dos Domicílios e Entorno

Tabela 05 - Domicílios particulares permanentes e moradores em domicílios particulares permanentes, por adequação da moradia, segundo as características do entorno nos municípios - Paraíba - 2010

Características do entorno e municípios	Domicílios particulares permanentes				Moradores em domicílios particulares permanentes			
	Total	Adequada (1)	Semi-adequada (2)	Inadequada (3)	Total	Adequada (1)	Semi-adequada (2)	Inadequada (3)
Existe	2 091	27	2 057	7	6 840	89	6 728	23
Não existe	745	4	724	17	2 458	17	2 392	49
Sem declaração	23	-	23	-	98	-	98	-
Bueiro / boca de lobo								
Existe	15	-	14	1	47	-	46	1
Não existe	2 821	31	2 767	23	9 251	106	9 074	71
Sem declaração	23	-	23	-	98	-	98	-
Rampa para cadeirante								
Existe	1	-	1	-	8	-	8	-
Não existe	2 835	31	2 780	24	9 290	106	9 112	72
Sem declaração	23	-	23	-	98	-	98	-
Arborização								
Existe	2 626	30	2 584	12	8 615	100	8 486	29
Não existe	210	1	197	12	683	6	634	43
Sem declaração	23	-	23	-	98	-	98	-
Esgoto a céu aberto								
Existe	4	-	4	-	8	-	8	-
Não existe	2 832	31	2 777	24	9 290	106	9 112	72
Sem declaração	23	-	23	-	98	-	98	-
Lixo acumulado nos logradouros								
Existe	1	-	1	-	5	-	5	-
Não existe	2 835	31	2 780	24	9 293	106	9 115	72
Sem declaração	23	-	23	-	98	-	98	-
Nova Olinda	**965**	**432**	**531**	**2**	**3 216**	**1 462**	**1 749**	**5**
Identificação do logradouro								
Existe	196	106	90	-	636	369	267	-
Não existe	748	325	421	2	2 509	1 092	1 412	5
Sem declaração	21	1	20	-	71	1	70	-
Iluminação pública								
Existe	926	427	498	1	3 084	1 448	1 632	4
Não existe	18	4	13	1	61	13	47	1
Sem declaração	21	1	20	-	71	1	70	-
Pavimentação								
Existe	716	380	334	2	2 348	1 285	1 058	5
Não existe	228	51	177	-	797	176	621	-
Sem declaração	21	1	20	-	71	1	70	-
Calçada								
Existe	856	427	427	2	2 839	1 447	1 387	5
Não existe	88	4	84	-	306	14	292	-
Sem declaração	21	1	20	-	71	1	70	-
Meio-fio / guia								
Existe	709	376	331	2	2 326	1 276	1 045	5
Não existe	235	55	180	-	819	185	634	-
Sem declaração	21	1	20	-	71	1	70	-
Bueiro / boca de lobo								
Existe	44	24	20	-	152	84	68	-
Não existe	900	407	491	2	2 993	1 377	1 611	5
Sem declaração	21	1	20	-	71	1	70	-
Rampa para cadeirante								
Existe	-	-	-	-	-	-	-	-
Não existe	944	431	511	2	3 145	1 461	1 679	5
Sem declaração	21	1	20	-	71	1	70	-
Arborização								
Existe	864	413	449	2	2 888	1 407	1 476	5
Não existe	80	18	62	-	257	54	203	-
Sem declaração	21	1	20	-	71	1	70	-
Esgoto a céu aberto								

ANUÁRIO ESTATÍSTICO DO ESTADO DA PARAÍBA - 2011

II - Características Demográficas e Sociais

2.1 - Demografia

2.1.2 - Domicílios

2.1.2.2 - Características dos Domicílios e Entorno

Tabela 05 - Domicílios particulares permanentes e moradores em domicílios particulares permanentes, por adequação da moradia, segundo as características do entorno nos municípios - Paraíba - 2010

Características do entorno e municípios	Domicílios particulares permanentes				Moradores em domicílios particulares permanentes			
	Total	Adequada (1)	Semi-adequada (2)	Inadequada (3)	Total	Adequada (1)	Semi-adequada (2)	Inadequada (3)
Existe	29	3	26	-	91	8	83	-
Não existe	915	428	485	2	3 054	1 453	1 596	5
Sem declaração	21	1	20	-	71	1	70	-
Lixo acumulado nos logradouros								
Existe	16	-	16	-	54	-	54	-
Não existe	928	431	495	2	3 091	1 461	1 625	5
Sem declaração	21	1	20	-	71	1	70	-
Nova Palmeira	**795**	**733**	**62**	**-**	**2 551**	**2 356**	**195**	**-**
Identificação do logradouro								
Existe	686	627	59	-	2 184	2 001	183	-
Não existe	108	105	3	-	365	353	12	-
Sem declaração	1	1	-	-	2	2	-	-
Iluminação pública								
Existe	788	726	62	-	2 530	2 335	195	-
Não existe	6	6	-	-	19	19	-	-
Sem declaração	1	1	-	-	2	2	-	-
Pavimentação								
Existe	721	696	25	-	2 307	2 230	77	-
Não existe	73	36	37	-	242	124	118	-
Sem declaração	1	1	-	-	2	2	-	-
Calçada								
Existe	661	639	22	-	2 121	2 054	67	-
Não existe	133	93	40	-	428	300	128	-
Sem declaração	1	1	-	-	2	2	-	-
Meio-fio / guia								
Existe	715	691	24	-	2 291	2 218	73	-
Não existe	79	41	38	-	258	136	122	-
Sem declaração	1	1	-	-	2	2	-	-
Bueiro / boca de lobo								
Existe	-	-	-	-	-	-	-	-
Não existe	794	732	62	-	2 549	2 354	195	-
Sem declaração	1	1	-	-	2	2	-	-
Rampa para cadeirante								
Existe	150	144	6	-	516	499	17	-
Não existe	644	588	56	-	2 033	1 855	178	-
Sem declaração	1	1	-	-	2	2	-	-
Arborização								
Existe	711	683	28	-	2 288	2 202	86	-
Não existe	83	49	34	-	261	152	109	-
Sem declaração	1	1	-	-	2	2	-	-
Esgoto a céu aberto								
Existe	-	-	-	-	-	-	-	-
Não existe	794	732	62	-	2 549	2 354	195	-
Sem declaração	1	1	-	-	2	2	-	-
Lixo acumulado nos logradouros								
Existe	-	-	-	-	-	-	-	-
Não existe	794	732	62	-	2 549	2 354	195	-
Sem declaração	1	1	-	-	2	2	-	-
Olho d'Água	**1 086**	**643**	**436**	**7**	**3 844**	**2 260**	**1 555**	**29**
Identificação do logradouro								
Existe	478	326	152	-	1 707	1 160	547	-
Não existe	608	317	284	7	2 137	1 100	1 008	29
Sem declaração	-	-	-	-	-	-	-	-
Iluminação pública								
Existe	1 068	638	423	7	3 767	2 240	1 498	29
Não existe	18	5	13	-	77	20	57	-
Sem declaração	-	-	-	-	-	-	-	-

ANUÁRIO ESTATÍSTICO DO ESTADO DA PARAÍBA - 2011

II - Características Demográficas e Sociais

2.1 - Demografia

2.1.2 - Domicílios

2.1.2.2 - Características dos Domicílios e Entorno

Tabela 05 - Domicílios particulares permanentes e moradores em domicílios particulares permanentes, por adequação da moradia, segundo as características do entorno nos municípios - Paraíba - 2010

Características do entorno e municípios	Domicílios particulares permanentes				Moradores em domicílios particulares permanentes			
	Total	Adequada (1)	Semi-adequada (2)	Inadequada (3)	Total	Adequada (1)	Semi-adequada (2)	Inadequada (3)
Pavimentação								
Existe	958	587	370	1	3 372	2 056	1 315	1
Não existe	128	56	66	6	472	204	240	28
Sem declaração	-	-	-	-	-	-	-	-
Calçada								
Existe	783	478	301	4	2 800	1 689	1 095	16
Não existe	303	165	135	3	1 044	571	460	13
Sem declaração	-	-	-	-	-	-	-	-
Meio-fio / guia								
Existe	801	455	345	1	2 827	1 593	1 233	1
Não existe	285	188	91	6	1 017	667	322	28
Sem declaração	-	-	-	-	-	-	-	-
Bueiro / boca de lobo								
Existe	16	6	10	-	45	16	29	-
Não existe	1 070	637	426	7	3 799	2 244	1 526	29
Sem declaração	-	-	-	-	-	-	-	-
Rampa para cadeirante								
Existe	9	7	2	-	20	16	4	-
Não existe	1 077	636	434	7	3 824	2 244	1 551	29
Sem declaração	-	-	-	-	-	-	-	-
Arborização								
Existe	1 034	601	426	7	3 673	2 123	1 521	29
Não existe	52	42	10	-	171	137	34	-
Sem declaração	-	-	-	-	-	-	-	-
Esgoto a céu aberto								
Existe	155	23	129	3	591	82	494	15
Não existe	931	620	307	4	3 253	2 178	1 061	14
Sem declaração	-	-	-	-	-	-	-	-
Lixo acumulado nos logradouros								
Existe	26	-	26	-	107	-	107	-
Não existe	1 060	643	410	7	3 737	2 260	1 448	29
Sem declaração	-	-	-	-	-	-	-	-
Olivedos	**562**	**432**	**130**	**-**	**1 902**	**1 450**	**452**	**-**
Identificação do logradouro								
Existe	500	394	106	-	1 686	1 325	361	-
Não existe	60	37	23	-	207	119	88	-
Sem declaração	2	1	1	-	9	6	3	-
Iluminação pública								
Existe	540	415	125	-	1 824	1 397	427	-
Não existe	20	16	4	-	69	47	22	-
Sem declaração	2	1	1	-	9	6	3	-
Pavimentação								
Existe	445	355	90	-	1 490	1 185	305	-
Não existe	115	76	39	-	403	259	144	-
Sem declaração	2	1	1	-	9	6	3	-
Calçada								
Existe	422	338	84	-	1 431	1 142	289	-
Não existe	138	93	45	-	462	302	160	-
Sem declaração	2	1	1	-	9	6	3	-
Meio-fio / guia								
Existe	447	357	90	-	1 497	1 192	305	-
Não existe	113	74	39	-	396	252	144	-
Sem declaração	2	1	1	-	9	6	3	-
Bueiro / boca de lobo								
Existe	-	-	-	-	-	-	-	-
Não existe	560	431	129	-	1 893	1 444	449	-
Sem declaração	2	1	1	-	9	6	3	-

ANUÁRIO ESTATÍSTICO DO ESTADO DA PARAÍBA - 2011

II - Características Demográficas e Sociais

2.1 - Demografia

2.1.2 - Domicílios

2.1.2.2 - Características dos Domicílios e Entorno

Tabela 05 - Domicílios particulares permanentes e moradores em domicílios particulares permanentes, por adequação da moradia, segundo as características do entorno nos municípios - Paraíba - 2010

Características do entorno e municípios	Domicílios particulares permanentes				Moradores em domicílios particulares permanentes			
	Total	Adequada (1)	Semi-adequada (2)	Inadequada (3)	Total	Adequada (1)	Semi-adequada (2)	Inadequada (3)
Rampa para cadeirante								
Existe	-	-	-	-	-	-	-	-
Não existe	560	431	129	-	1 893	1 444	449	-
Sem declaração	2	1	1	-	9	6	3	-
Arborização								
Existe	490	389	101	-	1 636	1 303	333	-
Não existe	70	42	28	-	257	141	116	-
Sem declaração	2	1	1	-	9	6	3	-
Esgoto a céu aberto								
Existe	258	163	95	-	916	586	330	-
Não existe	302	268	34	-	977	858	119	-
Sem declaração	2	1	1	-	9	6	3	-
Lixo acumulado nos logradouros								
Existe	-	-	-	-	-	-	-	-
Não existe	560	431	129	-	1 893	1 444	449	-
Sem declaração	2	1	1	-	9	6	3	-
Ouro Velho	**665**	**17**	**636**	**12**	**2 045**	**47**	**1 965**	**33**
Identificação do logradouro								
Existe	177	7	168	2	544	21	521	2
Não existe	485	10	468	7	1 492	26	1 444	22
Sem declaração	3	-	-	3	9	-	-	9
Iluminação pública								
Existe	651	17	625	9	2 005	47	1 934	24
Não existe	11	-	11	-	31	-	31	-
Sem declaração	3	-	-	3	9	-	-	9
Pavimentação								
Existe	636	17	614	5	1 965	47	1 902	16
Não existe	26	-	22	4	71	-	63	8
Sem declaração	3	-	-	3	9	-	-	9
Calçada								
Existe	512	15	493	4	1 551	40	1 502	9
Não existe	150	2	143	5	485	7	463	15
Sem declaração	3	-	-	3	9	-	-	9
Meio-fio / guia								
Existe	604	17	584	3	1 865	47	1 811	7
Não existe	58	-	52	6	171	-	154	17
Sem declaração	3	-	-	3	9	-	-	9
Bueiro / boca de lobo								
Existe	26	1	25	-	95	3	92	-
Não existe	636	16	611	9	1 941	44	1 873	24
Sem declaração	3	-	-	3	9	-	-	9
Rampa para cadeirante								
Existe	14	-	14	-	45	-	45	-
Não existe	648	17	622	9	1 991	47	1 920	24
Sem declaração	3	-	-	3	9	-	-	9
Arborização								
Existe	639	17	615	7	1 978	47	1 909	22
Não existe	23	-	21	2	58	-	56	2
Sem declaração	3	-	-	3	9	-	-	9
Esgoto a céu aberto								
Existe	56	3	53	-	180	7	173	-
Não existe	606	14	583	9	1 856	40	1 792	24
Sem declaração	3	-	-	3	9	-	-	9
Lixo acumulado nos logradouros								
Existe	-	-	-	-	-	-	-	-
Não existe	662	17	636	9	2 036	47	1 965	24
Sem declaração	3	-	-	3	9	-	-	9

ANUÁRIO ESTATÍSTICO DO ESTADO DA PARAÍBA - 2011

II - Características Demográficas e Sociais

2.1 - Demografia

2.1.2 - Domicílios

2.1.2.2 - Características dos Domicílios e Entorno

Tabela 05 - Domicílios particulares permanentes e moradores em domicílios particulares permanentes, por adequação da moradia, segundo as características do entorno nos municípios - Paraíba - 2010

Características do entorno e municípios	Domicílios particulares permanentes				Moradores em domicílios particulares permanentes			
	Total	Adequada (1)	Semi-adequada (2)	Inadequada (3)	Total	Adequada (1)	Semi-adequada (2)	Inadequada (3)
Parari	**231**	**184**	**46**	**1**	**699**	**559**	**135**	**5**
Identificação do logradouro								
Existe	188	156	32	-	577	485	92	-
Não existe	43	28	14	1	122	74	43	5
Sem declaração	-	-	-	-	-	-	-	-
Iluminação pública								
Existe	228	181	46	1	689	549	135	5
Não existe	3	3	-	-	10	10	-	-
Sem declaração	-	-	-	-	-	-	-	-
Pavimentação								
Existe	155	130	25	-	473	400	73	-
Não existe	76	54	21	1	226	159	62	5
Sem declaração	-	-	-	-	-	-	-	-
Calçada								
Existe	32	26	6	-	103	85	18	-
Não existe	199	158	40	1	596	474	117	5
Sem declaração	-	-	-	-	-	-	-	-
Meio-fio / guia								
Existe	162	136	26	-	490	415	75	-
Não existe	69	48	20	1	209	144	60	5
Sem declaração	-	-	-	-	-	-	-	-
Bueiro / boca de lobo								
Existe	-	-	-	-	-	-	-	-
Não existe	231	184	46	1	699	559	135	5
Sem declaração	-	-	-	-	-	-	-	-
Rampa para cadeirante								
Existe	1	-	1	-	2	-	2	-
Não existe	230	184	45	1	697	559	133	5
Sem declaração	-	-	-	-	-	-	-	-
Arborização								
Existe	209	167	41	1	637	509	123	5
Não existe	22	17	5	-	62	50	12	-
Sem declaração	-	-	-	-	-	-	-	-
Esgoto a céu aberto								
Existe	33	29	4	-	110	96	14	-
Não existe	198	155	42	1	589	463	121	5
Sem declaração	-	-	-	-	-	-	-	-
Lixo acumulado nos logradouros								
Existe	1	1	-	-	1	1	-	-
Não existe	230	183	46	1	698	558	135	5
Sem declaração	-	-	-	-	-	-	-	-
Passagem	**325**	**170**	**149**	**6**	**1 106**	**558**	**513**	**35**
Identificação do logradouro								
Existe	294	164	125	5	977	532	420	25
Não existe	31	6	24	1	129	26	93	10
Sem declaração	-	-	-	-	-	-	-	-
Iluminação pública								
Existe	323	170	147	6	1 095	558	502	35
Não existe	2	-	2	-	11	-	11	-
Sem declaração	-	-	-	-	-	-	-	-
Pavimentação								
Existe	278	164	110	4	923	532	372	19
Não existe	47	6	39	2	183	26	141	16
Sem declaração	-	-	-	-	-	-	-	-
Calçada								
Existe	296	164	127	5	987	532	430	25
Não existe	29	6	22	1	119	26	83	10

ANUÁRIO ESTATÍSTICO DO ESTADO DA PARAÍBA - 2011

II - Características Demográficas e Sociais

2.1 - Demografia

2.1.2 - Domicílios

2.1.2.2 - Características dos Domicílios e Entorno

Tabela 05 - Domicílios particulares permanentes e moradores em domicílios particulares permanentes, por adequação da moradia, segundo as características do entorno nos municípios - Paraíba - 2010

Características do entorno e municípios	Domicílios particulares permanentes				Moradores em domicílios particulares permanentes			
	Total	Adequada (1)	Semi-adequada (2)	Inadequada (3)	Total	Adequada (1)	Semi-adequada (2)	Inadequada (3)
Sem declaração	-	-	-	-	-	-	-	-
Meio-fio / guia								
Existe	278	164	110	4	923	532	372	19
Não existe	47	6	39	2	183	26	141	16
Sem declaração	-	-	-	-	-	-	-	-
Bueiro / boca de lobo								
Existe	70	40	30	-	227	131	96	-
Não existe	255	130	119	6	879	427	417	35
Sem declaração	-	-	-	-	-	-	-	-
Rampa para cadeirante								
Existe	21	17	4	-	68	51	17	-
Não existe	304	153	145	6	1 038	507	496	35
Sem declaração	-	-	-	-	-	-	-	-
Arborização								
Existe	310	170	135	5	1 037	558	454	25
Não existe	15	-	14	1	69	-	59	10
Sem declaração	-	-	-	-	-	-	-	-
Esgoto a céu aberto								
Existe	-	-	-	-	-	-	-	-
Não existe	325	170	149	6	1 106	558	513	35
Sem declaração	-	-	-	-	-	-	-	-
Lixo acumulado nos logradouros								
Existe	2	-	2	-	8	-	8	-
Não existe	323	170	147	6	1 098	558	505	35
Sem declaração	-	-	-	-	-	-	-	-
Patos	**27 955**	**24 196**	**3 659**	**100**	**96 839**	**83 278**	**13 201**	**360**
Identificação do logradouro								
Existe	8 279	7 597	679	3	27 546	25 211	2 312	23
Não existe	19 643	16 574	2 972	97	69 191	57 989	10 865	337
Sem declaração	33	25	8	-	102	78	24	-
Iluminação pública								
Existe	26 720	23 314	3 345	61	92 593	80 295	12 087	211
Não existe	1 202	857	306	39	4 144	2 905	1 090	149
Sem declaração	33	25	8	-	102	78	24	-
Pavimentação								
Existe	20 243	18 856	1 383	4	68 904	64 133	4 757	14
Não existe	7 679	5 315	2 268	96	27 833	19 067	8 420	346
Sem declaração	33	25	8	-	102	78	24	-
Calçada								
Existe	23 678	21 671	1 992	15	81 605	74 603	6 954	48
Não existe	4 244	2 500	1 659	85	15 132	8 597	6 223	312
Sem declaração	33	25	8	-	102	78	24	-
Meio-fio / guia								
Existe	19 995	18 556	1 434	5	68 562	63 549	4 996	17
Não existe	7 927	5 615	2 217	95	28 175	19 651	8 181	343
Sem declaração	33	25	8	-	102	78	24	-
Bueiro / boca de lobo								
Existe	1 727	1 620	107	-	5 439	5 140	299	-
Não existe	26 195	22 551	3 544	100	91 298	78 060	12 878	360
Sem declaração	33	25	8	-	102	78	24	-
Rampa para cadeirante								
Existe	822	759	63	-	2 257	2 127	130	-
Não existe	27 100	23 412	3 588	100	94 480	81 073	13 047	360
Sem declaração	33	25	8	-	102	78	24	-
Arborização								
Existe	24 880	21 726	3 096	58	86 844	75 385	11 250	209
Não existe	3 042	2 445	555	42	9 893	7 815	1 927	151

ANUÁRIO ESTATÍSTICO DO ESTADO DA PARAÍBA - 2011

II - Características Demográficas e Sociais

2.1 - Demografia

2.1.2 - Domicílios

2.1.2.2 - Características dos Domicílios e Entorno

Tabela 05 - Domicílios particulares permanentes e moradores em domicílios particulares permanentes, por adequação da moradia, segundo as características do entorno nos municípios - Paraíba - 2010

Características do entorno e municípios	Domicílios particulares permanentes				Moradores em domicílios particulares permanentes			
	Total	Adequada (1)	Semi-adequada (2)	Inadequada (3)	Total	Adequada (1)	Semi-adequada (2)	Inadequada (3)
Sem declaração	33	25	8	-	102	78	24	-
Esgoto a céu aberto								
Existe	2 085	1 034	1 000	51	7 573	3 633	3 763	177
Não existe	25 837	23 137	2 651	49	89 164	79 567	9 414	183
Sem declaração	33	25	8	-	102	78	24	-
Lixo acumulado nos logradouros								
Existe	4 776	3 573	1 161	42	16 818	12 339	4 334	145
Não existe	23 146	20 598	2 490	58	79 919	70 861	8 843	215
Sem declaração	33	25	8	-	102	78	24	-
Paulista	**1 687**	**947**	**722**	**18**	**5 705**	**3 158**	**2 487**	**60**
Identificação do logradouro								
Existe	399	293	106	-	1 322	953	369	-
Não existe	1 265	638	609	18	4 305	2 156	2 089	60
Sem declaração	23	16	7	-	78	49	29	-
Iluminação pública								
Existe	1 439	860	569	10	4 845	2 858	1 954	33
Não existe	225	71	146	8	782	251	504	27
Sem declaração	23	16	7	-	78	49	29	-
Pavimentação								
Existe	661	515	142	4	2 168	1 675	483	10
Não existe	1 003	416	573	14	3 459	1 434	1 975	50
Sem declaração	23	16	7	-	78	49	29	-
Calçada								
Existe	609	458	151	-	1 988	1 466	522	-
Não existe	1 055	473	564	18	3 639	1 643	1 936	60
Sem declaração	23	16	7	-	78	49	29	-
Meio-fio / guia								
Existe	643	509	134	-	2 100	1 647	453	-
Não existe	1 021	422	581	18	3 527	1 462	2 005	60
Sem declaração	23	16	7	-	78	49	29	-
Bueiro / boca de lobo								
Existe	2	2	-	-	8	8	-	-
Não existe	1 662	929	715	18	5 619	3 101	2 458	60
Sem declaração	23	16	7	-	78	49	29	-
Rampa para cadeirante								
Existe	1	-	1	-	2	-	2	-
Não existe	1 663	931	714	18	5 625	3 109	2 456	60
Sem declaração	23	16	7	-	78	49	29	-
Arborização								
Existe	1 537	873	651	13	5 184	2 913	2 231	40
Não existe	127	58	64	5	443	196	227	20
Sem declaração	23	16	7	-	78	49	29	-
Esgoto a céu aberto								
Existe	278	76	201	1	984	296	682	6
Não existe	1 386	855	514	17	4 643	2 813	1 776	54
Sem declaração	23	16	7	-	78	49	29	-
Lixo acumulado nos logradouros								
Existe	2	-	2	-	6	-	6	-
Não existe	1 662	931	713	18	5 621	3 109	2 452	60
Sem declaração	23	16	7	-	78	49	29	-
Pedra Branca	**656**	**624**	**32**	**-**	**2 361**	**2 238**	**123**	**-**
Identificação do logradouro								
Existe	244	242	2	-	887	881	6	-
Não existe	412	382	30	-	1 474	1 357	117	-
Sem declaração	-	-	-	-	-	-	-	-
Iluminação pública								
Existe	621	597	24	-	2 246	2 152	94	-

ANUÁRIO ESTATÍSTICO DO ESTADO DA PARAÍBA - 2011

II - Características Demográficas e Sociais

2.1 - Demografia

2.1.2 - Domicílios

2.1.2.2 - Características dos Domicílios e Entorno

Tabela 05 - Domicílios particulares permanentes e moradores em domicílios particulares permanentes, por adequação da moradia, segundo as características do entorno nos municípios - Paraíba - 2010

Características do entorno e municípios	Domicílios particulares permanentes				Moradores em domicílios particulares permanentes			
	Total	Adequada (1)	Semi-adequada (2)	Inadequada (3)	Total	Adequada (1)	Semi-adequada (2)	Inadequada (3)
Não existe	35	27	8	-	115	86	29	-
Sem declaração	-	-	-	-	-	-	-	-
Pavimentação								
Existe	464	453	11	-	1 620	1 585	35	-
Não existe	192	171	21	-	741	653	88	-
Sem declaração	-	-	-	-	-	-	-	-
Calçada								
Existe	439	432	7	-	1 548	1 521	27	-
Não existe	217	192	25	-	813	717	96	-
Sem declaração	-	-	-	-	-	-	-	-
Meio-fio / guia								
Existe	466	455	11	-	1 628	1 593	35	-
Não existe	190	169	21	-	733	645	88	-
Sem declaração	-	-	-	-	-	-	-	-
Bueiro / boca de lobo								
Existe	66	65	1	-	213	208	5	-
Não existe	590	559	31	-	2 148	2 030	118	-
Sem declaração	-	-	-	-	-	-	-	-
Rampa para cadeirante								
Existe	-	-	-	-	-	-	-	-
Não existe	656	624	32	-	2 361	2 238	123	-
Sem declaração	-	-	-	-	-	-	-	-
Arborização								
Existe	627	599	28	-	2 256	2 143	113	-
Não existe	29	25	4	-	105	95	10	-
Sem declaração	-	-	-	-	-	-	-	-
Esgoto a céu aberto								
Existe	117	109	8	-	479	444	35	-
Não existe	539	515	24	-	1 882	1 794	88	-
Sem declaração	-	-	-	-	-	-	-	-
Lixo acumulado nos logradouros								
Existe	-	-	-	-	-	-	-	-
Não existe	656	624	32	-	2 361	2 238	123	-
Sem declaração	-	-	-	-	-	-	-	-
Pedra Lavrada	**963**	**874**	**89**	**-**	**3 053**	**2 760**	**293**	**-**
Identificação do logradouro								
Existe	426	407	19	-	1 416	1 338	78	-
Não existe	537	467	70	-	1 637	1 422	215	-
Sem declaração	-	-	-	-	-	-	-	-
Iluminação pública								
Existe	937	854	83	-	2 973	2 698	275	-
Não existe	26	20	6	-	80	62	18	-
Sem declaração	-	-	-	-	-	-	-	-
Pavimentação								
Existe	821	779	42	-	2 579	2 439	140	-
Não existe	142	95	47	-	474	321	153	-
Sem declaração	-	-	-	-	-	-	-	-
Calçada								
Existe	598	576	22	-	1 884	1 823	61	-
Não existe	365	298	67	-	1 169	937	232	-
Sem declaração	-	-	-	-	-	-	-	-
Meio-fio / guia								
Existe	855	805	50	-	2 691	2 527	164	-
Não existe	108	69	39	-	362	233	129	-
Sem declaração	-	-	-	-	-	-	-	-
Bueiro / boca de lobo								
Existe	11	11	-	-	31	31	-	-

ANUÁRIO ESTATÍSTICO DO ESTADO DA PARAÍBA - 2011

II - Características Demográficas e Sociais

2.1 - Demografia

2.1.2 - Domicílios

2.1.2.2 - Características dos Domicílios e Entorno

Tabela 05 - Domicílios particulares permanentes e moradores em domicílios particulares permanentes, por adequação da moradia, segundo as características do entorno nos municípios - Paraíba - 2010

Características do entorno e municípios	Domicílios particulares permanentes				Moradores em domicílios particulares permanentes			
	Total	Adequada (1)	Semi-adequada (2)	Inadequada (3)	Total	Adequada (1)	Semi-adequada (2)	Inadequada (3)
Não existe	952	863	89	-	3 022	2 729	293	-
Sem declaração	-	-	-	-	-	-	-	-
Rampa para cadeirante								
Existe	10	10	-	-	25	25	-	-
Não existe	953	864	89	-	3 028	2 735	293	-
Sem declaração	-	-	-	-	-	-	-	-
Arborização								
Existe	855	775	80	-	2 714	2 448	266	-
Não existe	108	99	9	-	339	312	27	-
Sem declaração	-	-	-	-	-	-	-	-
Esgoto a céu aberto								
Existe	8	4	4	-	26	14	12	-
Não existe	955	870	85	-	3 027	2 746	281	-
Sem declaração	-	-	-	-	-	-	-	-
Lixo acumulado nos logradouros								
Existe	-	-	-	-	-	-	-	-
Não existe	963	874	89	-	3 053	2 760	293	-
Sem declaração	-	-	-	-	-	-	-	-
Pedras de Fogo	**4 627**	**1 139**	**3 483**	**5**	**16 352**	**4 040**	**12 298**	**14**
Identificação do logradouro								
Existe	1 453	446	1 007	-	5 127	1 633	3 494	-
Não existe	3 174	693	2 476	5	11 225	2 407	8 804	14
Sem declaração	-	-	-	-	-	-	-	-
Iluminação pública								
Existe	4 603	1 130	3 468	5	16 274	4 009	12 251	14
Não existe	24	9	15	-	78	31	47	-
Sem declaração	-	-	-	-	-	-	-	-
Pavimentação								
Existe	3 091	573	2 513	5	10 768	1 998	8 756	14
Não existe	1 536	566	970	-	5 584	2 042	3 542	-
Sem declaração	-	-	-	-	-	-	-	-
Calçada								
Existe	1 334	248	1 084	2	4 656	883	3 766	7
Não existe	3 293	891	2 399	3	11 696	3 157	8 532	7
Sem declaração	-	-	-	-	-	-	-	-
Meio-fio / guia								
Existe	3 444	746	2 693	5	12 086	2 641	9 431	14
Não existe	1 183	393	790	-	4 266	1 399	2 867	-
Sem declaração	-	-	-	-	-	-	-	-
Bueiro / boca de lobo								
Existe	1 047	251	796	-	3 752	917	2 835	-
Não existe	3 580	888	2 687	5	12 600	3 123	9 463	14
Sem declaração	-	-	-	-	-	-	-	-
Rampa para cadeirante								
Existe	70	15	55	-	244	60	184	-
Não existe	4 557	1 124	3 428	5	16 108	3 980	12 114	14
Sem declaração	-	-	-	-	-	-	-	-
Arborização								
Existe	4 141	1 079	3 057	5	14 673	3 845	10 814	14
Não existe	486	60	426	-	1 679	195	1 484	-
Sem declaração	-	-	-	-	-	-	-	-
Esgoto a céu aberto								
Existe	3 053	555	2 493	5	10 705	1 926	8 765	14
Não existe	1 574	584	990	-	5 647	2 114	3 533	-
Sem declaração	-	-	-	-	-	-	-	-
Lixo acumulado nos logradouros								
Existe	109	13	96	-	394	50	344	-

ANUÁRIO ESTATÍSTICO DO ESTADO DA PARAÍBA - 2011

II - Características Demográficas e Sociais

2.1 - Demografia

2.1.2 - Domicílios

2.1.2.2 - Características dos Domicílios e Entorno

Tabela 05 - Domicílios particulares permanentes e moradores em domicílios particulares permanentes, por adequação da moradia, segundo as características do entorno nos municípios - Paraíba - 2010

Características do entorno e municípios	Domicílios particulares permanentes				Moradores em domicílios particulares permanentes			
	Total	Adequada (1)	Semi-adequada (2)	Inadequada (3)	Total	Adequada (1)	Semi-adequada (2)	Inadequada (3)
Não existe	4 518	1 126	3 387	5	15 958	3 990	11 954	14
Sem declaração	-	-	-	-	-	-	-	-
Pedro Régis	**665**	**20**	**636**	**9**	**2 147**	**81**	**2 044**	**22**
Identificação do logradouro								
Existe	551	20	526	5	1 782	81	1 692	9
Não existe	114	-	110	4	365	-	352	13
Sem declaração	-	-	-	-	-	-	-	-
Iluminação pública								
Existe	658	20	629	9	2 133	81	2 030	22
Não existe	7	-	7	-	14	-	14	-
Sem declaração	-	-	-	-	-	-	-	-
Pavimentação								
Existe	408	13	394	1	1 287	47	1 239	1
Não existe	257	7	242	8	860	34	805	21
Sem declaração	-	-	-	-	-	-	-	-
Calçada								
Existe	334	20	314	-	1 063	81	982	-
Não existe	331	-	322	9	1 084	-	1 062	22
Sem declaração	-	-	-	-	-	-	-	-
Meio-fio / guia								
Existe	353	20	332	1	1 117	81	1 035	1
Não existe	312	-	304	8	1 030	-	1 009	21
Sem declaração	-	-	-	-	-	-	-	-
Bueiro / boca de lobo								
Existe	93	4	89	-	286	16	270	-
Não existe	572	16	547	9	1 861	65	1 774	22
Sem declaração	-	-	-	-	-	-	-	-
Rampa para cadeirante								
Existe	24	-	24	-	79	-	79	-
Não existe	641	20	612	9	2 068	81	1 965	22
Sem declaração	-	-	-	-	-	-	-	-
Arborização								
Existe	653	20	624	9	2 110	81	2 007	22
Não existe	12	-	12	-	37	-	37	-
Sem declaração	-	-	-	-	-	-	-	-
Esgoto a céu aberto								
Existe	514	18	487	9	1 687	74	1 591	22
Não existe	151	2	149	-	460	7	453	-
Sem declaração	-	-	-	-	-	-	-	-
Lixo acumulado nos logradouros								
Existe	264	11	246	7	886	52	814	20
Não existe	401	9	390	2	1 261	29	1 230	2
Sem declaração	-	-	-	-	-	-	-	-
Piancó	**3 403**	**2 124**	**1 263**	**16**	**11 225**	**6 931**	**4 263**	**31**
Identificação do logradouro								
Existe	2 115	1 431	672	12	7 009	4 635	2 351	23
Não existe	1 191	656	531	4	3 892	2 169	1 715	8
Sem declaração	97	37	60	-	324	127	197	-
Iluminação pública								
Existe	3 211	2 041	1 158	12	10 598	6 656	3 920	22
Não existe	95	46	45	4	303	148	146	9
Sem declaração	97	37	60	-	324	127	197	-
Pavimentação								
Existe	2 428	1 727	698	3	7 855	5 627	2 222	6
Não existe	878	360	505	13	3 046	1 177	1 844	25
Sem declaração	97	37	60	-	324	127	197	-
Calçada								

ANUÁRIO ESTATÍSTICO DO ESTADO DA PARAÍBA - 2011

II - Características Demográficas e Sociais

2.1 - Demografia

2.1.2 - Domicílios

2.1.2.2 - Características dos Domicílios e Entorno

Tabela 05 - Domicílios particulares permanentes e moradores em domicílios particulares permanentes, por adequação da moradia, segundo as características do entorno nos municípios - Paraíba - 2010

Características do entorno e municípios	Domicílios particulares permanentes				Moradores em domicílios particulares permanentes			
	Total	Adequada (1)	Semi-adequada (2)	Inadequada (3)	Total	Adequada (1)	Semi-adequada (2)	Inadequada (3)
Existe	3 068	2 001	1 055	12	10 093	6 519	3 551	23
Não existe	238	86	148	4	808	285	515	8
Sem declaração	97	37	60	-	324	127	197	-
Meio-fio / guia								
Existe	2 462	1 735	724	3	7 962	5 638	2 318	6
Não existe	844	352	479	13	2 939	1 166	1 748	25
Sem declaração	97	37	60	-	324	127	197	-
Bueiro / boca de lobo								
Existe	89	73	16	-	268	225	43	-
Não existe	3 217	2 014	1 187	16	10 633	6 579	4 023	31
Sem declaração	97	37	60	-	324	127	197	-
Rampa para cadeirante								
Existe	16	13	3	-	53	46	7	-
Não existe	3 290	2 074	1 200	16	10 848	6 758	4 059	31
Sem declaração	97	37	60	-	324	127	197	-
Arborização								
Existe	3 145	1 997	1 135	13	10 377	6 526	3 827	24
Não existe	161	90	68	3	524	278	239	7
Sem declaração	97	37	60	-	324	127	197	-
Esgoto a céu aberto								
Existe	493	249	238	6	1 681	847	822	12
Não existe	2 813	1 838	965	10	9 220	5 957	3 244	19
Sem declaração	97	37	60	-	324	127	197	-
Lixo acumulado nos logradouros								
Existe	-	-	-	-	-	-	-	-
Não existe	3 306	2 087	1 203	16	10 901	6 804	4 066	31
Sem declaração	97	37	60	-	324	127	197	-
Picuí	**3 713**	**3 222**	**478**	**13**	**12 103**	**10 516**	**1 560**	**27**
Identificação do logradouro								
Existe	1 747	1 568	179	-	5 692	5 099	593	-
Não existe	1 952	1 649	290	13	6 371	5 406	938	27
Sem declaração	14	5	9	-	40	11	29	-
Iluminação pública								
Existe	3 632	3 173	450	9	11 857	10 356	1 482	19
Não existe	67	44	19	4	206	149	49	8
Sem declaração	14	5	9	-	40	11	29	-
Pavimentação								
Existe	3 159	2 880	277	2	10 267	9 376	887	4
Não existe	540	337	192	11	1 796	1 129	644	23
Sem declaração	14	5	9	-	40	11	29	-
Calçada								
Existe	2 606	2 415	191	-	8 382	7 767	615	-
Não existe	1 093	802	278	13	3 681	2 738	916	27
Sem declaração	14	5	9	-	40	11	29	-
Meio-fio / guia								
Existe	3 076	2 807	269	-	10 033	9 176	857	-
Não existe	623	410	200	13	2 030	1 329	674	27
Sem declaração	14	5	9	-	40	11	29	-
Bueiro / boca de lobo								
Existe	230	202	28	-	742	668	74	-
Não existe	3 469	3 015	441	13	11 321	9 837	1 457	27
Sem declaração	14	5	9	-	40	11	29	-
Rampa para cadeirante								
Existe	57	55	2	-	201	196	5	-
Não existe	3 642	3 162	467	13	11 862	10 309	1 526	27
Sem declaração	14	5	9	-	40	11	29	-
Arborização								

ANUÁRIO ESTATÍSTICO DO ESTADO DA PARAÍBA - 2011

II - Características Demográficas e Sociais

2.1 - Demografia

2.1.2 - Domicílios

2.1.2.2 - Características dos Domicílios e Entorno

Tabela 05 - Domicílios particulares permanentes e moradores em domicílios particulares permanentes, por adequação da moradia, segundo as características do entorno nos municípios - Paraíba - 2010

Características do entorno e municípios	Domicílios particulares permanentes				Moradores em domicílios particulares permanentes			
	Total	Adequada (1)	Semi-adequada (2)	Inadequada (3)	Total	Adequada (1)	Semi-adequada (2)	Inadequada (3)
Existe	3 028	2 656	369	3	9 921	8 714	1 202	5
Não existe	671	561	100	10	2 142	1 791	329	22
Sem declaração	14	5	9	-	40	11	29	-
Esgoto a céu aberto								
Existe	127	88	39	-	426	296	130	-
Não existe	3 572	3 129	430	13	11 637	10 209	1 401	27
Sem declaração	14	5	9	-	40	11	29	-
Lixo acumulado nos logradouros								
Existe	518	384	132	2	1 702	1 263	437	2
Não existe	3 181	2 833	337	11	10 361	9 242	1 094	25
Sem declaração	14	5	9	-	40	11	29	-
Pilar	**2 202**	**426**	**1 731**	**45**	**7 673**	**1 529**	**5 966**	**178**
Identificação do logradouro								
Existe	234	76	154	4	832	272	545	15
Não existe	1 961	350	1 570	41	6 821	1 257	5 401	163
Sem declaração	7	-	7	-	20	-	20	-
Iluminação pública								
Existe	2 173	425	1 709	39	7 568	1 523	5 903	142
Não existe	22	1	15	6	85	6	43	36
Sem declaração	7	-	7	-	20	-	20	-
Pavimentação								
Existe	1 383	255	1 117	11	4 716	920	3 764	32
Não existe	812	171	607	34	2 937	609	2 182	146
Sem declaração	7	-	7	-	20	-	20	-
Calçada								
Existe	518	39	475	4	1 729	128	1 586	15
Não existe	1 677	387	1 249	41	5 924	1 401	4 360	163
Sem declaração	7	-	7	-	20	-	20	-
Meio-fio / guia								
Existe	1 436	261	1 164	11	4 901	943	3 926	32
Não existe	759	165	560	34	2 752	586	2 020	146
Sem declaração	7	-	7	-	20	-	20	-
Bueiro / boca de lobo								
Existe	230	44	185	1	751	153	597	1
Não existe	1 965	382	1 539	44	6 902	1 376	5 349	177
Sem declaração	7	-	7	-	20	-	20	-
Rampa para cadeirante								
Existe	-	-	-	-	-	-	-	-
Não existe	2 195	426	1 724	45	7 653	1 529	5 946	178
Sem declaração	7	-	7	-	20	-	20	-
Arborização								
Existe	1 903	382	1 494	27	6 538	1 357	5 089	92
Não existe	292	44	230	18	1 115	172	857	86
Sem declaração	7	-	7	-	20	-	20	-
Esgoto a céu aberto								
Existe	648	75	558	15	2 200	272	1 885	43
Não existe	1 547	351	1 166	30	5 453	1 257	4 061	135
Sem declaração	7	-	7	-	20	-	20	-
Lixo acumulado nos logradouros								
Existe	445	83	351	11	1 567	290	1 240	37
Não existe	1 750	343	1 373	34	6 086	1 239	4 706	141
Sem declaração	7	-	7	-	20	-	20	-
Pilões	**891**	**157**	**716**	**18**	**3 319**	**531**	**2 714**	**74**
Identificação do logradouro								
Existe	433	112	318	3	1 518	382	1 127	9
Não existe	458	45	398	15	1 801	149	1 587	65
Sem declaração	-	-	-	-	-	-	-	-

ANUÁRIO ESTATÍSTICO DO ESTADO DA PARAÍBA - 2011

II - Características Demográficas e Sociais

2.1 - Demografia

2.1.2 - Domicílios

2.1.2.2 - Características dos Domicílios e Entorno

Tabela 05 - Domicílios particulares permanentes e moradores em domicílios particulares permanentes, por adequação da moradia, segundo as características do entorno nos municípios - Paraíba - 2010

Características do entorno e municípios	Domicílios particulares permanentes				Moradores em domicílios particulares permanentes			
	Total	Adequada (1)	Semi-adequada (2)	Inadequada (3)	Total	Adequada (1)	Semi-adequada (2)	Inadequada (3)
Iluminação pública								
Existe	856	157	686	13	3 174	531	2 590	53
Não existe	35	-	30	5	145	-	124	21
Sem declaração	-	-	-	-	-	-	-	-
Pavimentação								
Existe	751	155	591	5	2 731	525	2 190	16
Não existe	140	2	125	13	588	6	524	58
Sem declaração	-	-	-	-	-	-	-	-
Calçada								
Existe	457	126	329	2	1 612	422	1 184	6
Não existe	434	31	387	16	1 707	109	1 530	68
Sem declaração	-	-	-	-	-	-	-	-
Meio-fio / guia								
Existe	749	155	589	5	2 716	525	2 175	16
Não existe	142	2	127	13	603	6	539	58
Sem declaração	-	-	-	-	-	-	-	-
Bueiro / boca de lobo								
Existe	227	64	162	1	823	222	599	2
Não existe	664	93	554	17	2 496	309	2 115	72
Sem declaração	-	-	-	-	-	-	-	-
Rampa para cadeirante								
Existe	19	7	12	-	68	26	42	-
Não existe	872	150	704	18	3 251	505	2 672	74
Sem declaração	-	-	-	-	-	-	-	-
Arborização								
Existe	834	151	669	14	3 132	516	2 553	63
Não existe	57	6	47	4	187	15	161	11
Sem declaração	-	-	-	-	-	-	-	-
Esgoto a céu aberto								
Existe	160	3	146	11	681	10	620	51
Não existe	731	154	570	7	2 638	521	2 094	23
Sem declaração	-	-	-	-	-	-	-	-
Lixo acumulado nos logradouros								
Existe	-	-	-	-	-	-	-	-
Não existe	891	157	716	18	3 319	531	2 714	74
Sem declaração	-	-	-	-	-	-	-	-
Pilõezinhos	**827**	**342**	**485**	**-**	**2 744**	**1 109**	**1 635**	**-**
Identificação do logradouro								
Existe	267	105	162	-	844	329	515	-
Não existe	560	237	323	-	1 900	780	1 120	-
Sem declaração	-	-	-	-	-	-	-	-
Iluminação pública								
Existe	824	342	482	-	2 738	1 109	1 629	-
Não existe	3	-	3	-	6	-	6	-
Sem declaração	-	-	-	-	-	-	-	-
Pavimentação								
Existe	736	293	443	-	2 444	944	1 500	-
Não existe	91	49	42	-	300	165	135	-
Sem declaração	-	-	-	-	-	-	-	-
Calçada								
Existe	676	272	404	-	2 235	869	1 366	-
Não existe	151	70	81	-	509	240	269	-
Sem declaração	-	-	-	-	-	-	-	-
Meio-fio / guia								
Existe	761	298	463	-	2 528	963	1 565	-
Não existe	66	44	22	-	216	146	70	-
Sem declaração	-	-	-	-	-	-	-	-

ANUÁRIO ESTATÍSTICO DO ESTADO DA PARAÍBA - 2011

II - Características Demográficas e Sociais

2.1 - Demografia

2.1.2 - Domicílios

2.1.2.2 - Características dos Domicílios e Entorno

Tabela 05 - Domicílios particulares permanentes e moradores em domicílios particulares permanentes, por adequação da moradia, segundo as características do entorno nos municípios - Paraíba - 2010

Características do entorno e municípios	Domicílios particulares permanentes				Moradores em domicílios particulares permanentes			
	Total	Adequada (1)	Semi-adequada (2)	Inadequada (3)	Total	Adequada (1)	Semi-adequada (2)	Inadequada (3)
Bueiro / boca de lobo								
Existe	170	89	81	-	529	265	264	-
Não existe	657	253	404	-	2 215	844	1 371	-
Sem declaração	-	-	-	-	-	-	-	-
Rampa para cadeirante								
Existe	-	-	-	-	-	-	-	-
Não existe	827	342	485	-	2 744	1 109	1 635	-
Sem declaração	-	-	-	-	-	-	-	-
Arborização								
Existe	738	321	417	-	2 426	1 030	1 396	-
Não existe	89	21	68	-	318	79	239	-
Sem declaração	-	-	-	-	-	-	-	-
Esgoto a céu aberto								
Existe	286	109	177	-	1 009	371	638	-
Não existe	541	233	308	-	1 735	738	997	-
Sem declaração	-	-	-	-	-	-	-	-
Lixo acumulado nos logradouros								
Existe	42	13	29	-	149	40	109	-
Não existe	785	329	456	-	2 595	1 069	1 526	-
Sem declaração	-	-	-	-	-	-	-	-
Pirpirituba	**2 311**	**1 362**	**942**	**7**	**7 890**	**4 578**	**3 284**	**28**
Identificação do logradouro								
Existe	1 758	1 141	615	2	5 960	3 834	2 118	8
Não existe	553	221	327	5	1 930	744	1 166	20
Sem declaração	-	-	-	-	-	-	-	-
Iluminação pública								
Existe	1 999	1 226	767	6	6 899	4 154	2 722	23
Não existe	312	136	175	1	991	424	562	5
Sem declaração	-	-	-	-	-	-	-	-
Pavimentação								
Existe	2 116	1 286	825	5	7 209	4 332	2 858	19
Não existe	195	76	117	2	681	246	426	9
Sem declaração	-	-	-	-	-	-	-	-
Calçada								
Existe	2 192	1 341	846	5	7 483	4 513	2 954	16
Não existe	119	21	96	2	407	65	330	12
Sem declaração	-	-	-	-	-	-	-	-
Meio-fio / guia								
Existe	2 123	1 286	832	5	7 250	4 332	2 899	19
Não existe	188	76	110	2	640	246	385	9
Sem declaração	-	-	-	-	-	-	-	-
Bueiro / boca de lobo								
Existe	738	481	256	1	2 474	1 590	880	4
Não existe	1 573	881	686	6	5 416	2 988	2 404	24
Sem declaração	-	-	-	-	-	-	-	-
Rampa para cadeirante								
Existe	11	11	-	-	38	38	-	-
Não existe	2 300	1 351	942	7	7 852	4 540	3 284	28
Sem declaração	-	-	-	-	-	-	-	-
Arborização								
Existe	1 756	1 030	721	5	6 065	3 509	2 531	25
Não existe	555	332	221	2	1 825	1 069	753	3
Sem declaração	-	-	-	-	-	-	-	-
Esgoto a céu aberto								
Existe	542	230	312	-	1 914	787	1 127	-
Não existe	1 769	1 132	630	7	5 976	3 791	2 157	28
Sem declaração	-	-	-	-	-	-	-	-

ANUÁRIO ESTATÍSTICO DO ESTADO DA PARAÍBA - 2011

II - Características Demográficas e Sociais

2.1 - Demografia

2.1.2 - Domicílios

2.1.2.2 - Características dos Domicílios e Entorno

Tabela 05 - Domicílios particulares permanentes e moradores em domicílios particulares permanentes, por adequação da moradia, segundo as características do entorno nos municípios - Paraíba - 2010

Características do entorno e municípios	Domicílios particulares permanentes				Moradores em domicílios particulares permanentes			
	Total	Adequada (1)	Semi-adequada (2)	Inadequada (3)	Total	Adequada (1)	Semi-adequada (2)	Inadequada (3)
Lixo acumulado nos logradouros								
Existe	374	164	207	3	1 285	539	731	15
Não existe	1 937	1 198	735	4	6 605	4 039	2 553	13
Sem declaração	-	-	-	-	-	-	-	-
Pitimbu	**2 954**	**356**	**2 342**	**256**	**10 299**	**1 298**	**8 122**	**879**
Identificação do logradouro								
Existe	371	70	287	14	1 248	248	959	41
Não existe	2 534	285	2 009	240	8 900	1 047	7 025	828
Sem declaração	49	1	46	2	151	3	138	10
Iluminação pública								
Existe	2 697	351	2 133	213	9 496	1 274	7 475	747
Não existe	208	4	163	41	652	21	509	122
Sem declaração	49	1	46	2	151	3	138	10
Pavimentação								
Existe	1 240	194	1 026	20	4 336	707	3 561	68
Não existe	1 665	161	1 270	234	5 812	588	4 423	801
Sem declaração	49	1	46	2	151	3	138	10
Calçada								
Existe	171	2	168	1	577	8	568	1
Não existe	2 734	353	2 128	253	9 571	1 287	7 416	868
Sem declaração	49	1	46	2	151	3	138	10
Meio-fio / guia								
Existe	1 163	194	957	12	4 071	707	3 323	41
Não existe	1 742	161	1 339	242	6 077	588	4 661	828
Sem declaração	49	1	46	2	151	3	138	10
Bueiro / boca de lobo								
Existe	212	91	119	2	759	351	403	5
Não existe	2 693	264	2 177	252	9 389	944	7 581	864
Sem declaração	49	1	46	2	151	3	138	10
Rampa para cadeirante								
Existe	92	66	24	2	339	256	78	5
Não existe	2 813	289	2 272	252	9 809	1 039	7 906	864
Sem declaração	49	1	46	2	151	3	138	10
Arborização								
Existe	1 736	216	1 302	218	6 109	768	4 577	764
Não existe	1 169	139	994	36	4 039	527	3 407	105
Sem declaração	49	1	46	2	151	3	138	10
Esgoto a céu aberto								
Existe	946	113	808	25	3 274	406	2 792	76
Não existe	1 959	242	1 488	229	6 874	889	5 192	793
Sem declaração	49	1	46	2	151	3	138	10
Lixo acumulado nos logradouros								
Existe	78	5	61	12	272	23	214	35
Não existe	2 827	350	2 235	242	9 876	1 272	7 770	834
Sem declaração	49	1	46	2	151	3	138	10
Pocinhos	**2 935**	**1 531**	**1 382**	**22**	**10 188**	**5 090**	**5 034**	**64**
Identificação do logradouro								
Existe	1 317	668	648	1	4 520	2 170	2 348	2
Não existe	1 618	863	734	21	5 668	2 920	2 686	62
Sem declaração	-	-	-	-	-	-	-	-
Iluminação pública								
Existe	2 846	1 517	1 307	22	9 825	5 031	4 730	64
Não existe	89	14	75	-	363	59	304	-
Sem declaração	-	-	-	-	-	-	-	-
Pavimentação								
Existe	1 436	916	511	9	4 693	2 951	1 710	32
Não existe	1 499	615	871	13	5 495	2 139	3 324	32

ANUÁRIO ESTATÍSTICO DO ESTADO DA PARAÍBA - 2011

II - Características Demográficas e Sociais

2.1 - Demografia

2.1.2 - Domicílios

2.1.2.2 - Características dos Domicílios e Entorno

Tabela 05 - Domicílios particulares permanentes e moradores em domicílios particulares permanentes, por adequação da moradia, segundo as características do entorno nos municípios - Paraíba - 2010

Características do entorno e municípios	Domicílios particulares permanentes				Moradores em domicílios particulares permanentes			
	Total	Adequada (1)	Semi-adequada (2)	Inadequada (3)	Total	Adequada (1)	Semi-adequada (2)	Inadequada (3)
Sem declaração	-	-	-	-	-	-	-	-
Calçada								
Existe	1 737	1 101	628	8	5 765	3 587	2 153	25
Não existe	1 198	430	754	14	4 423	1 503	2 881	39
Sem declaração	-	-	-	-	-	-	-	-
Meio-fio / guia								
Existe	1 471	1 013	450	8	4 806	3 282	1 494	30
Não existe	1 464	518	932	14	5 382	1 808	3 540	34
Sem declaração	-	-	-	-	-	-	-	-
Bueiro / boca de lobo								
Existe	-	-	-	-	-	-	-	-
Não existe	2 935	1 531	1 382	22	10 188	5 090	5 034	64
Sem declaração	-	-	-	-	-	-	-	-
Rampa para cadeirante								
Existe	-	-	-	-	-	-	-	-
Não existe	2 935	1 531	1 382	22	10 188	5 090	5 034	64
Sem declaração	-	-	-	-	-	-	-	-
Arborização								
Existe	2 290	1 325	958	7	7 800	4 341	3 441	18
Não existe	645	206	424	15	2 388	749	1 593	46
Sem declaração	-	-	-	-	-	-	-	-
Esgoto a céu aberto								
Existe	471	41	429	1	1 835	144	1 689	2
Não existe	2 464	1 490	953	21	8 353	4 946	3 345	62
Sem declaração	-	-	-	-	-	-	-	-
Lixo acumulado nos logradouros								
Existe	5	1	4	-	19	4	15	-
Não existe	2 930	1 530	1 378	22	10 169	5 086	5 019	64
Sem declaração	-	-	-	-	-	-	-	-
Poço Dantas	**263**	**133**	**128**	**2**	**973**	**490**	**481**	**2**
Identificação do logradouro								
Existe	230	127	103	-	848	465	383	-
Não existe	33	6	25	2	125	25	98	2
Sem declaração	-	-	-	-	-	-	-	-
Iluminação pública								
Existe	259	132	125	2	956	485	469	2
Não existe	4	1	3	-	17	5	12	-
Sem declaração	-	-	-	-	-	-	-	-
Pavimentação								
Existe	190	120	70	-	716	445	271	-
Não existe	73	13	58	2	257	45	210	2
Sem declaração	-	-	-	-	-	-	-	-
Calçada								
Existe	153	98	55	-	590	373	217	-
Não existe	110	35	73	2	383	117	264	2
Sem declaração	-	-	-	-	-	-	-	-
Meio-fio / guia								
Existe	172	109	63	-	663	412	251	-
Não existe	91	24	65	2	310	78	230	2
Sem declaração	-	-	-	-	-	-	-	-
Bueiro / boca de lobo								
Existe	8	3	5	-	26	8	18	-
Não existe	255	130	123	2	947	482	463	2
Sem declaração	-	-	-	-	-	-	-	-
Rampa para cadeirante								
Existe	52	41	11	-	197	149	48	-
Não existe	211	92	117	2	776	341	433	2

ANUÁRIO ESTATÍSTICO DO ESTADO DA PARAÍBA - 2011

II - Características Demográficas e Sociais

2.1 - Demografia

2.1.2 - Domicílios

2.1.2.2 - Características dos Domicílios e Entorno

Tabela 05 - Domicílios particulares permanentes e moradores em domicílios particulares permanentes, por adequação da moradia, segundo as características do entorno nos municípios - Paraíba - 2010

Características do entorno e municípios	Domicílios particulares permanentes				Moradores em domicílios particulares permanentes			
	Total	Adequada (1)	Semi-adequada (2)	Inadequada (3)	Total	Adequada (1)	Semi-adequada (2)	Inadequada (3)
Sem declaração	-	-	-	-	-	-	-	-
Arborização								
Existe	261	131	128	2	966	483	481	2
Não existe	2	2	-	-	7	7	-	-
Sem declaração	-	-	-	-	-	-	-	-
Esgoto a céu aberto								
Existe	-	-	-	-	-	-	-	-
Não existe	263	133	128	2	973	490	481	2
Sem declaração	-	-	-	-	-	-	-	-
Lixo acumulado nos logradouros								
Existe	-	-	-	-	-	-	-	-
Não existe	263	133	128	2	973	490	481	2
Sem declaração	-	-	-	-	-	-	-	-
Poço de José de Moura	**450**	**420**	**30**	**-**	**1 424**	**1 326**	**98**	**-**
Identificação do logradouro								
Existe	197	180	17	-	628	574	54	-
Não existe	253	240	13	-	796	752	44	-
Sem declaração	-	-	-	-	-	-	-	-
Iluminação pública								
Existe	450	420	30	-	1 424	1 326	98	-
Não existe	-	-	-	-	-	-	-	-
Sem declaração	-	-	-	-	-	-	-	-
Pavimentação								
Existe	448	419	29	-	1 416	1 322	94	-
Não existe	2	1	1	-	8	4	4	-
Sem declaração	-	-	-	-	-	-	-	-
Calçada								
Existe	423	401	22	-	1 333	1 263	70	-
Não existe	27	19	8	-	91	63	28	-
Sem declaração	-	-	-	-	-	-	-	-
Meio-fio / guia								
Existe	447	418	29	-	1 415	1 321	94	-
Não existe	3	2	1	-	9	5	4	-
Sem declaração	-	-	-	-	-	-	-	-
Bueiro / boca de lobo								
Existe	144	142	2	-	465	461	4	-
Não existe	306	278	28	-	959	865	94	-
Sem declaração	-	-	-	-	-	-	-	-
Rampa para cadeirante								
Existe	6	6	-	-	23	23	-	-
Não existe	444	414	30	-	1 401	1 303	98	-
Sem declaração	-	-	-	-	-	-	-	-
Arborização								
Existe	442	413	29	-	1 395	1 301	94	-
Não existe	8	7	1	-	29	25	4	-
Sem declaração	-	-	-	-	-	-	-	-
Esgoto a céu aberto								
Existe	-	-	-	-	-	-	-	-
Não existe	450	420	30	-	1 424	1 326	98	-
Sem declaração	-	-	-	-	-	-	-	-
Lixo acumulado nos logradouros								
Existe	-	-	-	-	-	-	-	-
Não existe	450	420	30	-	1 424	1 326	98	-
Sem declaração	-	-	-	-	-	-	-	-
Pombal	**7 527**	**5 532**	**1 947**	**48**	**25 688**	**18 669**	**6 856**	**163**
Identificação do logradouro								
Existe	4 301	3 357	929	15	14 678	11 308	3 319	51

ANUÁRIO ESTATÍSTICO DO ESTADO DA PARAÍBA - 2011

II - Características Demográficas e Sociais

2.1 - Demografia

2.1.2 - Domicílios

2.1.2.2 - Características dos Domicílios e Entorno

Tabela 05 - Domicílios particulares permanentes e moradores em domicílios particulares permanentes, por adequação da moradia, segundo as características do entorno nos municípios - Paraíba - 2010

Características do entorno e municípios	Domicílios particulares permanentes				Moradores em domicílios particulares permanentes			
	Total	Adequada (1)	Semi-adequada (2)	Inadequada (3)	Total	Adequada (1)	Semi-adequada (2)	Inadequada (3)
Não existe	3 218	2 170	1 015	33	10 983	7 344	3 527	112
Sem declaração	8	5	3	-	27	17	10	-
Iluminação pública								
Existe	7 068	5 268	1 774	26	24 138	17 808	6 251	79
Não existe	451	259	170	22	1 523	844	595	84
Sem declaração	8	5	3	-	27	17	10	-
Pavimentação								
Existe	4 598	3 820	769	9	15 151	12 601	2 525	25
Não existe	2 921	1 707	1 175	39	10 510	6 051	4 321	138
Sem declaração	8	5	3	-	27	17	10	-
Calçada								
Existe	5 369	4 295	1 070	4	17 823	14 184	3 630	9
Não existe	2 150	1 232	874	44	7 838	4 468	3 216	154
Sem declaração	8	5	3	-	27	17	10	-
Meio-fio / guia								
Existe	4 067	3 422	641	4	13 377	11 248	2 120	9
Não existe	3 452	2 105	1 303	44	12 284	7 404	4 726	154
Sem declaração	8	5	3	-	27	17	10	-
Bueiro / boca de lobo								
Existe	119	69	50	-	398	218	180	-
Não existe	7 400	5 458	1 894	48	25 263	18 434	6 666	163
Sem declaração	8	5	3	-	27	17	10	-
Rampa para cadeirante								
Existe	11	11	-	-	30	30	-	-
Não existe	7 508	5 516	1 944	48	25 631	18 622	6 846	163
Sem declaração	8	5	3	-	27	17	10	-
Arborização								
Existe	6 589	4 867	1 683	39	22 483	16 426	5 931	126
Não existe	930	660	261	9	3 178	2 226	915	37
Sem declaração	8	5	3	-	27	17	10	-
Esgoto a céu aberto								
Existe	1 021	453	558	10	3 589	1 535	2 024	30
Não existe	6 498	5 074	1 386	38	22 072	17 117	4 822	133
Sem declaração	8	5	3	-	27	17	10	-
Lixo acumulado nos logradouros								
Existe	46	36	9	1	161	127	31	3
Não existe	7 473	5 491	1 935	47	25 500	18 525	6 815	160
Sem declaração	8	5	3	-	27	17	10	-
Prata	**753**	**6**	**730**	**17**	**2 429**	**21**	**2 352**	**56**
Identificação do logradouro								
Existe	309	4	301	4	947	13	922	12
Não existe	444	2	429	13	1 482	8	1 430	44
Sem declaração	-	-	-	-	-	-	-	-
Iluminação pública								
Existe	737	5	719	13	2 392	20	2 327	45
Não existe	16	1	11	4	37	1	25	11
Sem declaração	-	-	-	-	-	-	-	-
Pavimentação								
Existe	678	6	668	4	2 167	21	2 134	12
Não existe	75	-	62	13	262	-	218	44
Sem declaração	-	-	-	-	-	-	-	-
Calçada								
Existe	490	5	481	4	1 538	20	1 506	12
Não existe	263	1	249	13	891	1	846	44
Sem declaração	-	-	-	-	-	-	-	-
Meio-fio / guia								
Existe	646	5	637	4	2 069	20	2 037	12

ANUÁRIO ESTATÍSTICO DO ESTADO DA PARAÍBA - 2011

II - Características Demográficas e Sociais

2.1 - Demografia

2.1.2 - Domicílios

2.1.2.2 - Características dos Domicílios e Entorno

Tabela 05 - Domicílios particulares permanentes e moradores em domicílios particulares permanentes, por adequação da moradia, segundo as características do entorno nos municípios - Paraíba - 2010

Características do entorno e municípios	Domicílios particulares permanentes				Moradores em domicílios particulares permanentes			
	Total	Adequada (1)	Semi-adequada (2)	Inadequada (3)	Total	Adequada (1)	Semi-adequada (2)	Inadequada (3)
Não existe	107	1	93	13	360	1	315	44
Sem declaração	-	-	-	-	-	-	-	-
Bueiro / boca de lobo								
Existe	8	-	8	-	24	-	24	-
Não existe	745	6	722	17	2 405	21	2 328	56
Sem declaração	-	-	-	-	-	-	-	-
Rampa para cadeirante								
Existe	14	-	14	-	47	-	47	-
Não existe	739	6	716	17	2 382	21	2 305	56
Sem declaração	-	-	-	-	-	-	-	-
Arborização								
Existe	732	5	710	17	2 370	20	2 294	56
Não existe	21	1	20	-	59	1	58	-
Sem declaração	-	-	-	-	-	-	-	-
Esgoto a céu aberto								
Existe	501	5	481	15	1 599	16	1 536	47
Não existe	252	1	249	2	830	5	816	9
Sem declaração	-	-	-	-	-	-	-	-
Lixo acumulado nos logradouros								
Existe	9	-	7	2	29	-	24	5
Não existe	744	6	723	15	2 400	21	2 328	51
Sem declaração	-	-	-	-	-	-	-	-
Princesa Isabel	**4 252**	**3 385**	**864**	**3**	**14 496**	**11 541**	**2 947**	**8**
Identificação do logradouro								
Existe	3 245	2 657	587	1	10 975	8 982	1 992	1
Não existe	981	725	254	2	3 434	2 552	875	7
Sem declaração	26	3	23	-	87	7	80	-
Iluminação pública								
Existe	3 245	2 609	635	1	10 856	8 750	2 105	1
Não existe	981	773	206	2	3 553	2 784	762	7
Sem declaração	26	3	23	-	87	7	80	-
Pavimentação								
Existe	2 178	1 935	242	1	7 218	6 428	789	1
Não existe	2 048	1 447	599	2	7 191	5 106	2 078	7
Sem declaração	26	3	23	-	87	7	80	-
Calçada								
Existe	2 283	1 843	439	1	7 574	6 126	1 447	1
Não existe	1 943	1 539	402	2	6 835	5 408	1 420	7
Sem declaração	26	3	23	-	87	7	80	-
Meio-fio / guia								
Existe	2 050	1 814	235	1	6 818	6 048	769	1
Não existe	2 176	1 568	606	2	7 591	5 486	2 098	7
Sem declaração	26	3	23	-	87	7	80	-
Bueiro / boca de lobo								
Existe	275	246	29	-	880	792	88	-
Não existe	3 951	3 136	812	3	13 529	10 742	2 779	8
Sem declaração	26	3	23	-	87	7	80	-
Rampa para cadeirante								
Existe	27	27	-	-	90	90	-	-
Não existe	4 199	3 355	841	3	14 319	11 444	2 867	8
Sem declaração	26	3	23	-	87	7	80	-
Arborização								
Existe	3 800	3 094	704	2	12 916	10 536	2 376	4
Não existe	426	288	137	1	1 493	998	491	4
Sem declaração	26	3	23	-	87	7	80	-
Esgoto a céu aberto								
Existe	1 574	1 142	430	2	5 572	4 067	1 500	5

ANUÁRIO ESTATÍSTICO DO ESTADO DA PARAÍBA - 2011

II - Características Demográficas e Sociais

2.1 - Demografia

2.1.2 - Domicílios

2.1.2.2 - Características dos Domicílios e Entorno

Tabela 05 - Domicílios particulares permanentes e moradores em domicílios particulares permanentes, por adequação da moradia, segundo as características do entorno nos municípios - Paraíba - 2010

Características do entorno e municípios	Domicílios particulares permanentes				Moradores em domicílios particulares permanentes			
	Total	Adequada (1)	Semi-adequada (2)	Inadequada (3)	Total	Adequada (1)	Semi-adequada (2)	Inadequada (3)
Não existe	2 652	2 240	411	1	8 837	7 467	1 367	3
Sem declaração	26	3	23	-	87	7	80	-
Lixo acumulado nos logradouros								
Existe	164	126	38	-	553	430	123	-
Não existe	4 062	3 256	803	3	13 856	11 104	2 744	8
Sem declaração	26	3	23	-	87	7	80	-
Puxinanã	**1 951**	**1 430**	**504**	**17**	**6 590**	**4 834**	**1 681**	**75**
Identificação do logradouro								
Existe	376	322	54	-	1 242	1 076	166	-
Não existe	1 575	1 108	450	17	5 348	3 758	1 515	75
Sem declaração	-	-	-	-	-	-	-	-
Iluminação pública								
Existe	1 813	1 354	450	9	6 083	4 559	1 490	34
Não existe	138	76	54	8	507	275	191	41
Sem declaração	-	-	-	-	-	-	-	-
Pavimentação								
Existe	1 247	1 064	180	3	4 120	3 536	578	6
Não existe	704	366	324	14	2 470	1 298	1 103	69
Sem declaração	-	-	-	-	-	-	-	-
Calçada								
Existe	796	722	74	-	2 589	2 365	224	-
Não existe	1 155	708	430	17	4 001	2 469	1 457	75
Sem declaração	-	-	-	-	-	-	-	-
Meio-fio / guia								
Existe	968	861	107	-	3 197	2 861	336	-
Não existe	983	569	397	17	3 393	1 973	1 345	75
Sem declaração	-	-	-	-	-	-	-	-
Bueiro / boca de lobo								
Existe	84	50	34	-	275	168	107	-
Não existe	1 867	1 380	470	17	6 315	4 666	1 574	75
Sem declaração	-	-	-	-	-	-	-	-
Rampa para cadeirante								
Existe	-	-	-	-	-	-	-	-
Não existe	1 951	1 430	504	17	6 590	4 834	1 681	75
Sem declaração	-	-	-	-	-	-	-	-
Arborização								
Existe	1 641	1 226	402	13	5 457	4 084	1 326	47
Não existe	310	204	102	4	1 133	750	355	28
Sem declaração	-	-	-	-	-	-	-	-
Esgoto a céu aberto								
Existe	701	528	171	2	2 366	1 789	573	4
Não existe	1 250	902	333	15	4 224	3 045	1 108	71
Sem declaração	-	-	-	-	-	-	-	-
Lixo acumulado nos logradouros								
Existe	33	21	11	1	114	75	38	1
Não existe	1 918	1 409	493	16	6 476	4 759	1 643	74
Sem declaração	-	-	-	-	-	-	-	-
Queimadas	**7 266**	**4 828**	**2 402**	**36**	**24 455**	**15 961**	**8 369**	**125**
Identificação do logradouro								
Existe	2 163	1 634	524	5	7 209	5 459	1 738	12
Não existe	5 103	3 194	1 878	31	17 246	10 502	6 631	113
Sem declaração	-	-	-	-	-	-	-	-
Iluminação pública								
Existe	7 008	4 714	2 262	32	23 505	15 546	7 852	107
Não existe	258	114	140	4	950	415	517	18
Sem declaração	-	-	-	-	-	-	-	-
Pavimentação								

ANUÁRIO ESTATÍSTICO DO ESTADO DA PARAÍBA - 2011

II - Características Demográficas e Sociais

2.1 - Demografia

2.1.2 - Domicílios

2.1.2.2 - Características dos Domicílios e Entorno

Tabela 05 - Domicílios particulares permanentes e moradores em domicílios particulares permanentes, por adequação da moradia, segundo as características do entorno nos municípios - Paraíba - 2010

Características do entorno e municípios	Domicílios particulares permanentes				Moradores em domicílios particulares permanentes			
	Total	Adequada (1)	Semi-adequada (2)	Inadequada (3)	Total	Adequada (1)	Semi-adequada (2)	Inadequada (3)
Existe	3 648	2 953	691	4	11 898	9 597	2 280	21
Não existe	3 618	1 875	1 711	32	12 557	6 364	6 089	104
Sem declaração	-	-	-	-	-	-	-	-
Calçada								
Existe	2 771	2 341	429	1	8 947	7 552	1 392	3
Não existe	4 495	2 487	1 973	35	15 508	8 409	6 977	122
Sem declaração	-	-	-	-	-	-	-	-
Meio-fio / guia								
Existe	3 505	2 879	620	6	11 440	9 364	2 049	27
Não existe	3 761	1 949	1 782	30	13 015	6 597	6 320	98
Sem declaração	-	-	-	-	-	-	-	-
Bueiro / boca de lobo								
Existe	425	394	31	-	1 297	1 208	89	-
Não existe	6 841	4 434	2 371	36	23 158	14 753	8 280	125
Sem declaração	-	-	-	-	-	-	-	-
Rampa para cadeirante								
Existe	16	14	2	-	45	38	7	-
Não existe	7 250	4 814	2 400	36	24 410	15 923	8 362	125
Sem declaração	-	-	-	-	-	-	-	-
Arborização								
Existe	4 986	3 683	1 285	18	16 697	12 139	4 478	80
Não existe	2 280	1 145	1 117	18	7 758	3 822	3 891	45
Sem declaração	-	-	-	-	-	-	-	-
Esgoto a céu aberto								
Existe	1 951	909	1 028	14	6 688	3 065	3 588	35
Não existe	5 315	3 919	1 374	22	17 767	12 896	4 781	90
Sem declaração	-	-	-	-	-	-	-	-
Lixo acumulado nos logradouros								
Existe	68	22	46	-	230	79	151	-
Não existe	7 198	4 806	2 356	36	24 225	15 882	8 218	125
Sem declaração	-	-	-	-	-	-	-	-
Quixaba	**175**	**147**	**28**	**-**	**612**	**516**	**96**	**-**
Identificação do logradouro								
Existe	145	134	11	-	513	479	34	-
Não existe	30	13	17	-	99	37	62	-
Sem declaração	-	-	-	-	-	-	-	-
Iluminação pública								
Existe	175	147	28	-	612	516	96	-
Não existe	-	-	-	-	-	-	-	-
Sem declaração	-	-	-	-	-	-	-	-
Pavimentação								
Existe	158	137	21	-	541	472	69	-
Não existe	17	10	7	-	71	44	27	-
Sem declaração	-	-	-	-	-	-	-	-
Calçada								
Existe	136	115	21	-	460	393	67	-
Não existe	39	32	7	-	152	123	29	-
Sem declaração	-	-	-	-	-	-	-	-
Meio-fio / guia								
Existe	163	140	23	-	555	482	73	-
Não existe	12	7	5	-	57	34	23	-
Sem declaração	-	-	-	-	-	-	-	-
Bueiro / boca de lobo								
Existe	2	2	-	-	9	9	-	-
Não existe	173	145	28	-	603	507	96	-
Sem declaração	-	-	-	-	-	-	-	-
Rampa para cadeirante								

ANUÁRIO ESTATÍSTICO DO ESTADO DA PARAÍBA - 2011

II - Características Demográficas e Sociais

2.1 - Demografia

2.1.2 - Domicílios

2.1.2.2 - Características dos Domicílios e Entorno

Tabela 05 - Domicílios particulares permanentes e moradores em domicílios particulares permanentes, por adequação da moradia, segundo as características do entorno nos municípios - Paraíba - 2010

Características do entorno e municípios	Domicílios particulares permanentes				Moradores em domicílios particulares permanentes			
	Total	Adequada (1)	Semi-adequada (2)	Inadequada (3)	Total	Adequada (1)	Semi-adequada (2)	Inadequada (3)
Existe	-	-	-	-	-	-	-	-
Não existe	175	147	28	-	612	516	96	-
Sem declaração	-	-	-	-	-	-	-	-
Arborização								
Existe	152	133	19	-	522	459	63	-
Não existe	23	14	9	-	90	57	33	-
Sem declaração	-	-	-	-	-	-	-	-
Esgoto a céu aberto								
Existe	5	5	-	-	20	20	-	-
Não existe	170	142	28	-	592	496	96	-
Sem declaração	-	-	-	-	-	-	-	-
Lixo acumulado nos logradouros								
Existe	5	3	2	-	14	10	4	-
Não existe	170	144	26	-	598	506	92	-
Sem declaração	-	-	-	-	-	-	-	-
Remígio	**3 934**	**2 613**	**1 266**	**55**	**13 318**	**8 735**	**4 344**	**239**
Identificação do logradouro								
Existe	1 818	1 477	341	-	5 975	4 828	1 147	-
Não existe	2 115	1 136	924	55	7 342	3 907	3 196	239
Sem declaração	1	-	1	-	1	-	1	-
Iluminação pública								
Existe	3 838	2 577	1 208	53	12 985	8 623	4 129	233
Não existe	95	36	57	2	332	112	214	6
Sem declaração	1	-	1	-	1	-	1	-
Pavimentação								
Existe	2 666	2 181	480	5	8 765	7 197	1 554	14
Não existe	1 267	432	785	50	4 552	1 538	2 789	225
Sem declaração	1	-	1	-	1	-	1	-
Calçada								
Existe	2 886	2 286	600	-	9 598	7 606	1 992	-
Não existe	1 047	327	665	55	3 719	1 129	2 351	239
Sem declaração	1	-	1	-	1	-	1	-
Meio-fio / guia								
Existe	2 603	2 149	454	-	8 542	7 087	1 455	-
Não existe	1 330	464	811	55	4 775	1 648	2 888	239
Sem declaração	1	-	1	-	1	-	1	-
Bueiro / boca de lobo								
Existe	536	415	121	-	1 789	1 405	384	-
Não existe	3 397	2 198	1 144	55	11 528	7 330	3 959	239
Sem declaração	1	-	1	-	1	-	1	-
Rampa para cadeirante								
Existe	-	-	-	-	-	-	-	-
Não existe	3 933	2 613	1 265	55	13 317	8 735	4 343	239
Sem declaração	1	-	1	-	1	-	1	-
Arborização								
Existe	2 993	2 052	896	45	10 186	6 892	3 098	196
Não existe	940	561	369	10	3 131	1 843	1 245	43
Sem declaração	1	-	1	-	1	-	1	-
Esgoto a céu aberto								
Existe	544	120	409	15	1 961	457	1 453	51
Não existe	3 389	2 493	856	40	11 356	8 278	2 890	188
Sem declaração	1	-	1	-	1	-	1	-
Lixo acumulado nos logradouros								
Existe	192	91	93	8	666	309	322	35
Não existe	3 741	2 522	1 172	47	12 651	8 426	4 021	204
Sem declaração	1	-	1	-	1	-	1	-
Riachão	**614**	**195**	**407**	**12**	**2 026**	**627**	**1 373**	**26**

ANUÁRIO ESTATÍSTICO DO ESTADO DA PARAÍBA - 2011

II - Características Demográficas e Sociais

2.1 - Demografia

2.1.2 - Domicílios

2.1.2.2 - Características dos Domicílios e Entorno

Tabela 05 - Domicílios particulares permanentes e moradores em domicílios particulares permanentes, por adequação da moradia, segundo as características do entorno nos municípios - Paraíba - 2010

Características do entorno e municípios	Domicílios particulares permanentes				Moradores em domicílios particulares permanentes			
	Total	Adequada (1)	Semi-adequada (2)	Inadequada (3)	Total	Adequada (1)	Semi-adequada (2)	Inadequada (3)
Identificação do logradouro								
Existe	278	98	174	6	869	308	550	11
Não existe	336	97	233	6	1 157	319	823	15
Sem declaração	-	-	-	-	-	-	-	-
Iluminação pública								
Existe	450	135	305	10	1 476	431	1 024	21
Não existe	164	60	102	2	550	196	349	5
Sem declaração	-	-	-	-	-	-	-	-
Pavimentação								
Existe	573	191	370	12	1 882	617	1 239	26
Não existe	41	4	37	-	144	10	134	-
Sem declaração	-	-	-	-	-	-	-	-
Calçada								
Existe	135	49	86	-	410	156	254	-
Não existe	479	146	321	12	1 616	471	1 119	26
Sem declaração	-	-	-	-	-	-	-	-
Meio-fio / guia								
Existe	570	182	376	12	1 867	585	1 256	26
Não existe	44	13	31	-	159	42	117	-
Sem declaração	-	-	-	-	-	-	-	-
Bueiro / boca de lobo								
Existe	14	-	10	4	48	-	40	8
Não existe	600	195	397	8	1 978	627	1 333	18
Sem declaração	-	-	-	-	-	-	-	-
Rampa para cadeirante								
Existe	-	-	-	-	-	-	-	-
Não existe	614	195	407	12	2 026	627	1 373	26
Sem declaração	-	-	-	-	-	-	-	-
Arborização								
Existe	508	168	330	10	1 664	534	1 107	23
Não existe	106	27	77	2	362	93	266	3
Sem declaração	-	-	-	-	-	-	-	-
Esgoto a céu aberto								
Existe	66	26	36	4	217	94	115	8
Não existe	548	169	371	8	1 809	533	1 258	18
Sem declaração	-	-	-	-	-	-	-	-
Lixo acumulado nos logradouros								
Existe	-	-	-	-	-	-	-	-
Não existe	614	195	407	12	2 026	627	1 373	26
Sem declaração	-	-	-	-	-	-	-	-
Riachão do Bacamarte	**791**	**145**	**628**	**18**	**2 662**	**499**	**2 119**	**44**
Identificação do logradouro								
Existe	197	25	171	1	621	87	529	5
Não existe	594	120	457	17	2 041	412	1 590	39
Sem declaração	-	-	-	-	-	-	-	-
Iluminação pública								
Existe	762	145	600	17	2 573	499	2 033	41
Não existe	29	-	28	1	89	-	86	3
Sem declaração	-	-	-	-	-	-	-	-
Pavimentação								
Existe	630	129	492	9	2 079	446	1 604	29
Não existe	161	16	136	9	583	53	515	15
Sem declaração	-	-	-	-	-	-	-	-
Calçada								
Existe	302	117	184	1	1 006	409	592	5
Não existe	489	28	444	17	1 656	90	1 527	39
Sem declaração	-	-	-	-	-	-	-	-

ANUÁRIO ESTATÍSTICO DO ESTADO DA PARAÍBA - 2011

II - Características Demográficas e Sociais

2.1 - Demografia

2.1.2 - Domicílios

2.1.2.2 - Características dos Domicílios e Entorno

Tabela 05 - Domicílios particulares permanentes e moradores em domicílios particulares permanentes, por adequação da moradia, segundo as características do entorno nos municípios - Paraíba - 2010

Características do entorno e municípios	Domicílios particulares permanentes				Moradores em domicílios particulares permanentes			
	Total	Adequada (1)	Semi-adequada (2)	Inadequada (3)	Total	Adequada (1)	Semi-adequada (2)	Inadequada (3)
Meio-fio / guia								
Existe	611	129	476	6	2 079	447	1 613	19
Não existe	180	16	152	12	583	52	506	25
Sem declaração	-	-	-	-	-	-	-	-
Bueiro / boca de lobo								
Existe	4	-	4	-	16	-	16	-
Não existe	787	145	624	18	2 646	499	2 103	44
Sem declaração	-	-	-	-	-	-	-	-
Rampa para cadeirante								
Existe	-	-	-	-	-	-	-	-
Não existe	791	145	628	18	2 662	499	2 119	44
Sem declaração	-	-	-	-	-	-	-	-
Arborização								
Existe	458	137	320	1	1 567	475	1 087	5
Não existe	333	8	308	17	1 095	24	1 032	39
Sem declaração	-	-	-	-	-	-	-	-
Esgoto a céu aberto								
Existe	456	104	346	6	1 517	358	1 139	20
Não existe	335	41	282	12	1 145	141	980	24
Sem declaração	-	-	-	-	-	-	-	-
Lixo acumulado nos logradouros								
Existe	33	2	24	7	105	5	90	10
Não existe	758	143	604	11	2 557	494	2 029	34
Sem declaração	-	-	-	-	-	-	-	-
Riachão do Poço	**384**	**13**	**323**	**48**	**1 287**	**41**	**1 104**	**142**
Identificação do logradouro								
Existe	112	5	99	8	384	14	346	24
Não existe	272	8	224	40	903	27	758	118
Sem declaração	-	-	-	-	-	-	-	-
Iluminação pública								
Existe	344	11	303	30	1 166	35	1 041	90
Não existe	40	2	20	18	121	6	63	52
Sem declaração	-	-	-	-	-	-	-	-
Pavimentação								
Existe	244	12	219	13	818	38	738	42
Não existe	140	1	104	35	469	3	366	100
Sem declaração	-	-	-	-	-	-	-	-
Calçada								
Existe	45	2	38	5	146	10	120	16
Não existe	339	11	285	43	1 141	31	984	126
Sem declaração	-	-	-	-	-	-	-	-
Meio-fio / guia								
Existe	295	12	267	16	991	38	901	52
Não existe	89	1	56	32	296	3	203	90
Sem declaração	-	-	-	-	-	-	-	-
Bueiro / boca de lobo								
Existe	16	1	13	2	55	3	47	5
Não existe	368	12	310	46	1 232	38	1 057	137
Sem declaração	-	-	-	-	-	-	-	-
Rampa para cadeirante								
Existe	-	-	-	-	-	-	-	-
Não existe	384	13	323	48	1 287	41	1 104	142
Sem declaração	-	-	-	-	-	-	-	-
Arborização								
Existe	261	11	215	35	861	35	726	100
Não existe	123	2	108	13	426	6	378	42
Sem declaração	-	-	-	-	-	-	-	-

ANUÁRIO ESTATÍSTICO DO ESTADO DA PARAÍBA - 2011

II - Características Demográficas e Sociais

2.1 - Demografia

2.1.2 - Domicílios

2.1.2.2 - Características dos Domicílios e Entorno

Tabela 05 - Domicílios particulares permanentes e moradores em domicílios particulares permanentes, por adequação da moradia, segundo as características do entorno nos municípios - Paraíba - 2010

Características do entorno e municípios	Domicílios particulares permanentes				Moradores em domicílios particulares permanentes			
	Total	Adequada (1)	Semi-adequada (2)	Inadequada (3)	Total	Adequada (1)	Semi-adequada (2)	Inadequada (3)
Esgoto a céu aberto								
Existe	53	3	50	-	185	8	177	-
Não existe	331	10	273	48	1 102	33	927	142
Sem declaração	-	-	-	-	-	-	-	-
Lixo acumulado nos logradouros								
Existe	-	-	-	-	-	-	-	-
Não existe	384	13	323	48	1 287	41	1 104	142
Sem declaração	-	-	-	-	-	-	-	-
Riacho de Santo Antônio	**327**	**168**	**159**	**-**	**1 177**	**594**	**583**	**-**
Identificação do logradouro								
Existe	173	78	95	-	621	281	340	-
Não existe	154	90	64	-	556	313	243	-
Sem declaração	-	-	-	-	-	-	-	-
Iluminação pública								
Existe	319	168	151	-	1 134	594	540	-
Não existe	8	-	8	-	43	-	43	-
Sem declaração	-	-	-	-	-	-	-	-
Pavimentação								
Existe	298	165	133	-	1 067	582	485	-
Não existe	29	3	26	-	110	12	98	-
Sem declaração	-	-	-	-	-	-	-	-
Calçada								
Existe	207	138	69	-	728	479	249	-
Não existe	120	30	90	-	449	115	334	-
Sem declaração	-	-	-	-	-	-	-	-
Meio-fio / guia								
Existe	300	165	135	-	1 075	582	493	-
Não existe	27	3	24	-	102	12	90	-
Sem declaração	-	-	-	-	-	-	-	-
Bueiro / boca de lobo								
Existe	-	-	-	-	-	-	-	-
Não existe	327	168	159	-	1 177	594	583	-
Sem declaração	-	-	-	-	-	-	-	-
Rampa para cadeirante								
Existe	15	9	6	-	52	28	24	-
Não existe	312	159	153	-	1 125	566	559	-
Sem declaração	-	-	-	-	-	-	-	-
Arborização								
Existe	307	168	139	-	1 092	594	498	-
Não existe	20	-	20	-	85	-	85	-
Sem declaração	-	-	-	-	-	-	-	-
Esgoto a céu aberto								
Existe	118	20	98	-	430	80	350	-
Não existe	209	148	61	-	747	514	233	-
Sem declaração	-	-	-	-	-	-	-	-
Lixo acumulado nos logradouros								
Existe	30	13	17	-	115	44	71	-
Não existe	297	155	142	-	1 062	550	512	-
Sem declaração	-	-	-	-	-	-	-	-
Riacho dos Cavalos	**1 084**	**806**	**262**	**16**	**4 022**	**2 968**	**998**	**56**
Identificação do logradouro								
Existe	372	246	122	4	1 427	949	471	7
Não existe	712	560	140	12	2 595	2 019	527	49
Sem declaração	-	-	-	-	-	-	-	-
Iluminação pública								
Existe	1 048	799	241	8	3 877	2 938	919	20
Não existe	36	7	21	8	145	30	79	36

ANUÁRIO ESTATÍSTICO DO ESTADO DA PARAÍBA - 2011

II - Características Demográficas e Sociais

2.1 - Demografia

2.1.2 - Domicílios

2.1.2.2 - Características dos Domicílios e Entorno

Tabela 05 - Domicílios particulares permanentes e moradores em domicílios particulares permanentes, por adequação da moradia, segundo as características do entorno nos municípios - Paraíba - 2010

Características do entorno e municípios	Domicílios particulares permanentes				Moradores em domicílios particulares permanentes			
	Total	Adequada (1)	Semi-adequada (2)	Inadequada (3)	Total	Adequada (1)	Semi-adequada (2)	Inadequada (3)
Sem declaração	-	-	-	-	-	-	-	-
Pavimentação								
Existe	892	732	159	1	3 334	2 698	635	1
Não existe	192	74	103	15	688	270	363	55
Sem declaração	-	-	-	-	-	-	-	-
Calçada								
Existe	696	568	128	-	2 602	2 098	504	-
Não existe	388	238	134	16	1 420	870	494	56
Sem declaração	-	-	-	-	-	-	-	-
Meio-fio / guia								
Existe	873	715	158	-	3 266	2 635	631	-
Não existe	211	91	104	16	756	333	367	56
Sem declaração	-	-	-	-	-	-	-	-
Bueiro / boca de lobo								
Existe	96	77	19	-	349	282	67	-
Não existe	988	729	243	16	3 673	2 686	931	56
Sem declaração	-	-	-	-	-	-	-	-
Rampa para cadeirante								
Existe	115	102	13	-	407	356	51	-
Não existe	969	704	249	16	3 615	2 612	947	56
Sem declaração	-	-	-	-	-	-	-	-
Arborização								
Existe	1 027	786	234	7	3 824	2 910	895	19
Não existe	57	20	28	9	198	58	103	37
Sem declaração	-	-	-	-	-	-	-	-
Esgoto a céu aberto								
Existe	8	6	2	-	31	26	5	-
Não existe	1 076	800	260	16	3 991	2 942	993	56
Sem declaração	-	-	-	-	-	-	-	-
Lixo acumulado nos logradouros								
Existe	1	1	-	-	6	6	-	-
Não existe	1 083	805	262	16	4 016	2 962	998	56
Sem declaração	-	-	-	-	-	-	-	-
Rio Tinto	**3 916**	**1 206**	**2 471**	**239**	**13 033**	**3 890**	**8 252**	**891**
Identificação do logradouro								
Existe	1 612	695	881	36	5 380	2 274	2 945	161
Não existe	2 295	502	1 590	203	7 622	1 585	5 307	730
Sem declaração	9	9	-	-	31	31	-	-
Iluminação pública								
Existe	3 825	1 182	2 412	231	12 756	3 814	8 086	856
Não existe	82	15	59	8	246	45	166	35
Sem declaração	9	9	-	-	31	31	-	-
Pavimentação								
Existe	3 302	1 146	2 022	134	10 951	3 693	6 749	509
Não existe	605	51	449	105	2 051	166	1 503	382
Sem declaração	9	9	-	-	31	31	-	-
Calçada								
Existe	2 981	1 122	1 796	63	9 886	3 624	6 008	254
Não existe	926	75	675	176	3 116	235	2 244	637
Sem declaração	9	9	-	-	31	31	-	-
Meio-fio / guia								
Existe	3 297	1 134	2 051	112	10 944	3 657	6 877	410
Não existe	610	63	420	127	2 058	202	1 375	481
Sem declaração	9	9	-	-	31	31	-	-
Bueiro / boca de lobo								
Existe	594	387	187	20	1 910	1 249	599	62
Não existe	3 313	810	2 284	219	11 092	2 610	7 653	829

ANUÁRIO ESTATÍSTICO DO ESTADO DA PARAÍBA - 2011

II - Características Demográficas e Sociais

2.1 - Demografia

2.1.2 - Domicílios

2.1.2.2 - Características dos Domicílios e Entorno

Tabela 05 - Domicílios particulares permanentes e moradores em domicílios particulares permanentes, por adequação da moradia, segundo as características do entorno nos municípios - Paraíba - 2010

Características do entorno e municípios	Domicílios particulares permanentes				Moradores em domicílios particulares permanentes			
	Total	Adequada (1)	Semi-adequada (2)	Inadequada (3)	Total	Adequada (1)	Semi-adequada (2)	Inadequada (3)
Sem declaração	9	9	-	-	31	31	-	-
Rampa para cadeirante								
Existe	1	-	1	-	7	-	7	-
Não existe	3 906	1 197	2 470	239	12 995	3 859	8 245	891
Sem declaração	9	9	-	-	31	31	-	-
Arborização								
Existe	3 558	1 066	2 254	238	11 911	3 461	7 562	888
Não existe	349	131	217	1	1 091	398	690	3
Sem declaração	9	9	-	-	31	31	-	-
Esgoto a céu aberto								
Existe	637	99	452	86	2 150	290	1 550	310
Não existe	3 270	1 098	2 019	153	10 852	3 569	6 702	581
Sem declaração	9	9	-	-	31	31	-	-
Lixo acumulado nos logradouros								
Existe	404	58	263	83	1 353	173	866	314
Não existe	3 503	1 139	2 208	156	11 649	3 686	7 386	577
Sem declaração	9	9	-	-	31	31	-	-
Salgadinho	**336**	**141**	**118**	**77**	**1 203**	**496**	**414**	**293**
Identificação do logradouro								
Existe	211	91	68	52	787	335	247	205
Não existe	125	50	50	25	416	161	167	88
Sem declaração	-	-	-	-	-	-	-	-
Iluminação pública								
Existe	318	131	112	75	1 145	459	397	289
Não existe	18	10	6	2	58	37	17	4
Sem declaração	-	-	-	-	-	-	-	-
Pavimentação								
Existe	237	116	82	39	865	413	294	158
Não existe	99	25	36	38	338	83	120	135
Sem declaração	-	-	-	-	-	-	-	-
Calçada								
Existe	136	52	53	31	478	172	184	122
Não existe	200	89	65	46	725	324	230	171
Sem declaração	-	-	-	-	-	-	-	-
Meio-fio / guia								
Existe	264	117	94	53	966	417	338	211
Não existe	72	24	24	24	237	79	76	82
Sem declaração	-	-	-	-	-	-	-	-
Bueiro / boca de lobo								
Existe	30	24	6	-	93	71	22	-
Não existe	306	117	112	77	1 110	425	392	293
Sem declaração	-	-	-	-	-	-	-	-
Rampa para cadeirante								
Existe	25	22	3	-	81	69	12	-
Não existe	311	119	115	77	1 122	427	402	293
Sem declaração	-	-	-	-	-	-	-	-
Arborização								
Existe	310	131	109	70	1 121	461	389	271
Não existe	26	10	9	7	82	35	25	22
Sem declaração	-	-	-	-	-	-	-	-
Esgoto a céu aberto								
Existe	27	10	15	2	98	38	49	11
Não existe	309	131	103	75	1 105	458	365	282
Sem declaração	-	-	-	-	-	-	-	-
Lixo acumulado nos logradouros								
Existe	16	4	8	4	51	10	29	12
Não existe	320	137	110	73	1 152	486	385	281

ANUÁRIO ESTATÍSTICO DO ESTADO DA PARAÍBA - 2011

II - Características Demográficas e Sociais

2.1 - Demografia

2.1.2 - Domicílios

2.1.2.2 - Características dos Domicílios e Entorno

Tabela 05 - Domicílios particulares permanentes e moradores em domicílios particulares permanentes, por adequação da moradia, segundo as características do entorno nos municípios - Paraíba - 2010

Características do entorno e municípios	Domicílios particulares permanentes				Moradores em domicílios particulares permanentes			
	Total	Adequada (1)	Semi-adequada (2)	Inadequada (3)	Total	Adequada (1)	Semi-adequada (2)	Inadequada (3)
Sem declaração	-	-	-	-	-	-	-	-
Salgado de São Félix	**1 604**	**28**	**1 562**	**14**	**5 191**	**97**	**5 051**	**43**
Identificação do logradouro								
Existe	634	12	619	3	1 977	34	1 936	7
Não existe	970	16	943	11	3 214	63	3 115	36
Sem declaração	-	-	-	-	-	-	-	-
Iluminação pública								
Existe	1 544	26	1 507	11	5 006	90	4 882	34
Não existe	60	2	55	3	185	7	169	9
Sem declaração	-	-	-	-	-	-	-	-
Pavimentação								
Existe	787	18	768	1	2 461	58	2 400	3
Não existe	817	10	794	13	2 730	39	2 651	40
Sem declaração	-	-	-	-	-	-	-	-
Calçada								
Existe	672	12	659	1	2 094	33	2 058	3
Não existe	932	16	903	13	3 097	64	2 993	40
Sem declaração	-	-	-	-	-	-	-	-
Meio-fio / guia								
Existe	774	18	755	1	2 422	58	2 361	3
Não existe	830	10	807	13	2 769	39	2 690	40
Sem declaração	-	-	-	-	-	-	-	-
Bueiro / boca de lobo								
Existe	106	-	106	-	352	-	352	-
Não existe	1 498	28	1 456	14	4 839	97	4 699	43
Sem declaração	-	-	-	-	-	-	-	-
Rampa para cadeirante								
Existe	-	-	-	-	-	-	-	-
Não existe	1 604	28	1 562	14	5 191	97	5 051	43
Sem declaração	-	-	-	-	-	-	-	-
Arborização								
Existe	1 487	25	1 452	10	4 815	89	4 694	32
Não existe	117	3	110	4	376	8	357	11
Sem declaração	-	-	-	-	-	-	-	-
Esgoto a céu aberto								
Existe	1 412	23	1 381	8	4 572	75	4 478	19
Não existe	192	5	181	6	619	22	573	24
Sem declaração	-	-	-	-	-	-	-	-
Lixo acumulado nos logradouros								
Existe	21	-	18	3	78	-	70	8
Não existe	1 583	28	1 544	11	5 113	97	4 981	35
Sem declaração	-	-	-	-	-	-	-	-
Santa Cecília	**540**	**-**	**481**	**59**	**1 856**	**-**	**1 670**	**186**
Identificação do logradouro								
Existe	253	-	241	12	837	-	798	39
Não existe	176	-	132	44	627	-	489	138
Sem declaração	111	-	108	3	392	-	383	9
Iluminação pública								
Existe	367	-	343	24	1 250	-	1 168	82
Não existe	62	-	30	32	214	-	119	95
Sem declaração	111	-	108	3	392	-	383	9
Pavimentação								
Existe	309	-	299	10	1 067	-	1 034	33
Não existe	120	-	74	46	397	-	253	144
Sem declaração	111	-	108	3	392	-	383	9
Calçada								
Existe	206	-	199	7	690	-	668	22

ANUÁRIO ESTATÍSTICO DO ESTADO DA PARAÍBA - 2011

II - Características Demográficas e Sociais

2.1 - Demografia

2.1.2 - Domicílios

2.1.2.2 - Características dos Domicílios e Entorno

Tabela 05 - Domicílios particulares permanentes e moradores em domicílios particulares permanentes, por adequação da moradia, segundo as características do entorno nos municípios - Paraíba - 2010

Características do entorno e municípios	Domicílios particulares permanentes				Moradores em domicílios particulares permanentes			
	Total	Adequada (1)	Semi-adequada (2)	Inadequada (3)	Total	Adequada (1)	Semi-adequada (2)	Inadequada (3)
Não existe	223	-	174	49	774	-	619	155
Sem declaração	111	-	108	3	392	-	383	9
Meio-fio / guia								
Existe	309	-	299	10	1 067	-	1 034	33
Não existe	120	-	74	46	397	-	253	144
Sem declaração	111	-	108	3	392	-	383	9
Bueiro / boca de lobo								
Existe	28	-	28	-	98	-	98	-
Não existe	401	-	345	56	1 366	-	1 189	177
Sem declaração	111	-	108	3	392	-	383	9
Rampa para cadeirante								
Existe	82	-	77	5	279	-	262	17
Não existe	347	-	296	51	1 185	-	1 025	160
Sem declaração	111	-	108	3	392	-	383	9
Arborização								
Existe	303	-	282	21	1 045	-	980	65
Não existe	126	-	91	35	419	-	307	112
Sem declaração	111	-	108	3	392	-	383	9
Esgoto a céu aberto								
Existe	20	-	10	10	73	-	44	29
Não existe	409	-	363	46	1 391	-	1 243	148
Sem declaração	111	-	108	3	392	-	383	9
Lixo acumulado nos logradouros								
Existe	-	-	-	-	-	-	-	-
Não existe	429	-	373	56	1 464	-	1 287	177
Sem declaração	111	-	108	3	392	-	383	9
Santa Cruz	**896**	**424**	**470**	**2**	**2 987**	**1 443**	**1 539**	**5**
Identificação do logradouro								
Existe	262	131	131	-	830	424	406	-
Não existe	564	269	294	1	1 919	928	987	4
Sem declaração	70	24	45	1	238	91	146	1
Iluminação pública								
Existe	816	398	417	1	2 723	1 346	1 373	4
Não existe	10	2	8	-	26	6	20	-
Sem declaração	70	24	45	1	238	91	146	1
Pavimentação								
Existe	210	130	80	-	670	428	242	-
Não existe	616	270	345	1	2 079	924	1 151	4
Sem declaração	70	24	45	1	238	91	146	1
Calçada								
Existe	539	296	243	-	1 789	1 002	787	-
Não existe	287	104	182	1	960	350	606	4
Sem declaração	70	24	45	1	238	91	146	1
Meio-fio / guia								
Existe	277	187	90	-	906	622	284	-
Não existe	549	213	335	1	1 843	730	1 109	4
Sem declaração	70	24	45	1	238	91	146	1
Bueiro / boca de lobo								
Existe	6	1	5	-	23	3	20	-
Não existe	820	399	420	1	2 726	1 349	1 373	4
Sem declaração	70	24	45	1	238	91	146	1
Rampa para cadeirante								
Existe	18	17	1	-	68	64	4	-
Não existe	808	383	424	1	2 681	1 288	1 389	4
Sem declaração	70	24	45	1	238	91	146	1
Arborização								
Existe	813	397	415	1	2 714	1 342	1 368	4

ANUÁRIO ESTATÍSTICO DO ESTADO DA PARAÍBA - 2011

II - Características Demográficas e Sociais

2.1 - Demografia

2.1.2 - Domicílios

2.1.2.2 - Características dos Domicílios e Entorno

Tabela 05 - Domicílios particulares permanentes e moradores em domicílios particulares permanentes, por adequação da moradia, segundo as características do entorno nos municípios - Paraíba - 2010

Características do entorno e municípios	Domicílios particulares permanentes				Moradores em domicílios particulares permanentes			
	Total	Adequada (1)	Semi-adequada (2)	Inadequada (3)	Total	Adequada (1)	Semi-adequada (2)	Inadequada (3)
Não existe	13	3	10	-	35	10	25	-
Sem declaração	70	24	45	1	238	91	146	1
Esgoto a céu aberto								
Existe	126	43	83	-	436	145	291	-
Não existe	700	357	342	1	2 313	1 207	1 102	4
Sem declaração	70	24	45	1	238	91	146	1
Lixo acumulado nos logradouros								
Existe	-	-	-	-	-	-	-	-
Não existe	826	400	425	1	2 749	1 352	1 393	4
Sem declaração	70	24	45	1	238	91	146	1
Santa Helena	**900**	**387**	**512**	**1**	**2 702**	**1 120**	**1 580**	**2**
Identificação do logradouro								
Existe	688	299	389	-	2 050	865	1 185	-
Não existe	210	88	121	1	640	255	383	2
Sem declaração	2	-	2	-	12	-	12	-
Iluminação pública								
Existe	893	387	505	1	2 671	1 120	1 549	2
Não existe	5	-	5	-	19	-	19	-
Sem declaração	2	-	2	-	12	-	12	-
Pavimentação								
Existe	676	303	373	-	1 970	850	1 120	-
Não existe	222	84	137	1	720	270	448	2
Sem declaração	2	-	2	-	12	-	12	-
Calçada								
Existe	869	382	487	-	2 587	1 102	1 485	-
Não existe	29	5	23	1	103	18	83	2
Sem declaração	2	-	2	-	12	-	12	-
Meio-fio / guia								
Existe	680	305	375	-	1 990	856	1 134	-
Não existe	218	82	135	1	700	264	434	2
Sem declaração	2	-	2	-	12	-	12	-
Bueiro / boca de lobo								
Existe	15	7	8	-	36	18	18	-
Não existe	883	380	502	1	2 654	1 102	1 550	2
Sem declaração	2	-	2	-	12	-	12	-
Rampa para cadeirante								
Existe	-	-	-	-	-	-	-	-
Não existe	898	387	510	1	2 690	1 120	1 568	2
Sem declaração	2	-	2	-	12	-	12	-
Arborização								
Existe	893	385	507	1	2 677	1 117	1 558	2
Não existe	5	2	3	-	13	3	10	-
Sem declaração	2	-	2	-	12	-	12	-
Esgoto a céu aberto								
Existe	19	4	15	-	56	10	46	-
Não existe	879	383	495	1	2 634	1 110	1 522	2
Sem declaração	2	-	2	-	12	-	12	-
Lixo acumulado nos logradouros								
Existe	-	-	-	-	-	-	-	-
Não existe	898	387	510	1	2 690	1 120	1 568	2
Sem declaração	2	-	2	-	12	-	12	-
Santa Inês	**394**	**9**	**383**	**2**	**1 417**	**32**	**1 381**	**4**
Identificação do logradouro								
Existe	299	7	292	-	1 057	27	1 030	-
Não existe	95	2	91	2	360	5	351	4
Sem declaração	-	-	-	-	-	-	-	-
Iluminação pública								

ANUÁRIO ESTATÍSTICO DO ESTADO DA PARAÍBA - 2011

II - Características Demográficas e Sociais

2.1 - Demografia

2.1.2 - Domicílios

2.1.2.2 - Características dos Domicílios e Entorno

Tabela 05 - Domicílios particulares permanentes e moradores em domicílios particulares permanentes, por adequação da moradia, segundo as características do entorno nos municípios - Paraíba - 2010

Características do entorno e municípios	Domicílios particulares permanentes				Moradores em domicílios particulares permanentes			
	Total	Adequada (1)	Semi-adequada (2)	Inadequada (3)	Total	Adequada (1)	Semi-adequada (2)	Inadequada (3)
Existe	390	9	379	2	1 405	32	1 369	4
Não existe	4	-	4	-	12	-	12	-
Sem declaração	-	-	-	-	-	-	-	-
Pavimentação								
Existe	384	9	373	2	1 385	32	1 349	4
Não existe	10	-	10	-	32	-	32	-
Sem declaração	-	-	-	-	-	-	-	-
Calçada								
Existe	322	9	311	2	1 140	32	1 104	4
Não existe	72	-	72	-	277	-	277	-
Sem declaração	-	-	-	-	-	-	-	-
Meio-fio / guia								
Existe	385	9	374	2	1 388	32	1 352	4
Não existe	9	-	9	-	29	-	29	-
Sem declaração	-	-	-	-	-	-	-	-
Bueiro / boca de lobo								
Existe	3	-	3	-	8	-	8	-
Não existe	391	9	380	2	1 409	32	1 373	4
Sem declaração	-	-	-	-	-	-	-	-
Rampa para cadeirante								
Existe	-	-	-	-	-	-	-	-
Não existe	394	9	383	2	1 417	32	1 381	4
Sem declaração	-	-	-	-	-	-	-	-
Arborização								
Existe	392	9	381	2	1 411	32	1 375	4
Não existe	2	-	2	-	6	-	6	-
Sem declaração	-	-	-	-	-	-	-	-
Esgoto a céu aberto								
Existe	19	-	19	-	69	-	69	-
Não existe	375	9	364	2	1 348	32	1 312	4
Sem declaração	-	-	-	-	-	-	-	-
Lixo acumulado nos logradouros								
Existe	26	-	26	-	111	-	111	-
Não existe	368	9	357	2	1 306	32	1 270	4
Sem declaração	-	-	-	-	-	-	-	-
Santa Luzia	**4 010**	**3 583**	**404**	**23**	**13 433**	**11 951**	**1 397**	**85**
Identificação do logradouro								
Existe	2 910	2 674	236	-	9 675	8 875	800	-
Não existe	1 072	895	162	15	3 644	3 016	575	53
Sem declaração	28	14	6	8	114	60	22	32
Iluminação pública								
Existe	3 930	3 533	389	8	13 172	11 794	1 344	34
Não existe	52	36	9	7	147	97	31	19
Sem declaração	28	14	6	8	114	60	22	32
Pavimentação								
Existe	3 400	3 176	223	1	11 359	10 586	772	1
Não existe	582	393	175	14	1 960	1 305	603	52
Sem declaração	28	14	6	8	114	60	22	32
Calçada								
Existe	3 032	2 861	170	1	10 114	9 512	601	1
Não existe	950	708	228	14	3 205	2 379	774	52
Sem declaração	28	14	6	8	114	60	22	32
Meio-fio / guia								
Existe	3 350	3 141	208	1	11 208	10 486	721	1
Não existe	632	428	190	14	2 111	1 405	654	52
Sem declaração	28	14	6	8	114	60	22	32
Bueiro / boca de lobo								

ANUÁRIO ESTATÍSTICO DO ESTADO DA PARAÍBA - 2011

II - Características Demográficas e Sociais

2.1 - Demografia

2.1.2 - Domicílios

2.1.2.2 - Características dos Domicílios e Entorno

Tabela 05 - Domicílios particulares permanentes e moradores em domicílios particulares permanentes, por adequação da moradia, segundo as características do entorno nos municípios - Paraíba - 2010

Características do entorno e municípios	Domicílios particulares permanentes				Moradores em domicílios particulares permanentes			
	Total	Adequada (1)	Semi-adequada (2)	Inadequada (3)	Total	Adequada (1)	Semi-adequada (2)	Inadequada (3)
Existe	1	1	-	-	2	2	-	-
Não existe	3 981	3 568	398	15	13 317	11 889	1 375	53
Sem declaração	28	14	6	8	114	60	22	32
Rampa para cadeirante								
Existe	55	53	2	-	191	186	5	-
Não existe	3 927	3 516	396	15	13 128	11 705	1 370	53
Sem declaração	28	14	6	8	114	60	22	32
Arborização								
Existe	3 789	3 406	376	7	12 740	11 404	1 304	32
Não existe	193	163	22	8	579	487	71	21
Sem declaração	28	14	6	8	114	60	22	32
Esgoto a céu aberto								
Existe	175	97	78	-	626	350	276	-
Não existe	3 807	3 472	320	15	12 693	11 541	1 099	53
Sem declaração	28	14	6	8	114	60	22	32
Lixo acumulado nos logradouros								
Existe	95	68	25	2	340	232	92	16
Não existe	3 887	3 501	373	13	12 979	11 659	1 283	37
Sem declaração	28	14	6	8	114	60	22	32
Santa Rita	**28 979**	**6 480**	**21 990**	**509**	**102 673**	**22 444**	**78 403**	**1 826**
Identificação do logradouro								
Existe	13 523	3 424	10 033	66	47 576	11 881	35 441	254
Não existe	15 432	3 042	11 948	442	55 007	10 514	42 923	1 570
Sem declaração	24	14	9	1	90	49	39	2
Iluminação pública								
Existe	28 443	6 406	21 638	399	100 765	22 196	77 114	1 455
Não existe	512	60	343	109	1 818	199	1 250	369
Sem declaração	24	14	9	1	90	49	39	2
Pavimentação								
Existe	22 358	5 771	16 547	40	78 805	20 056	58 618	131
Não existe	6 597	695	5 434	468	23 778	2 339	19 746	1 693
Sem declaração	24	14	9	1	90	49	39	2
Calçada								
Existe	19 490	5 289	14 182	19	68 465	18 223	50 169	73
Não existe	9 465	1 177	7 799	489	34 118	4 172	28 195	1 751
Sem declaração	24	14	9	1	90	49	39	2
Meio-fio / guia								
Existe	22 848	5 917	16 884	47	80 472	20 522	59 799	151
Não existe	6 107	549	5 097	461	22 111	1 873	18 565	1 673
Sem declaração	24	14	9	1	90	49	39	2
Bueiro / boca de lobo								
Existe	1 221	427	793	1	4 222	1 395	2 824	3
Não existe	27 734	6 039	21 188	507	98 361	21 000	75 540	1 821
Sem declaração	24	14	9	1	90	49	39	2
Rampa para cadeirante								
Existe	132	34	98	-	452	121	331	-
Não existe	28 823	6 432	21 883	508	102 131	22 274	78 033	1 824
Sem declaração	24	14	9	1	90	49	39	2
Arborização								
Existe	19 986	4 776	15 051	159	70 513	16 649	53 342	522
Não existe	8 969	1 690	6 930	349	32 070	5 746	25 022	1 302
Sem declaração	24	14	9	1	90	49	39	2
Esgoto a céu aberto								
Existe	15 623	3 137	12 427	59	55 638	10 971	44 463	204
Não existe	13 332	3 329	9 554	449	46 945	11 424	33 901	1 620
Sem declaração	24	14	9	1	90	49	39	2
Lixo acumulado nos logradouros								

ANUÁRIO ESTATÍSTICO DO ESTADO DA PARAÍBA - 2011

II - Características Demográficas e Sociais

2.1 - Demografia

2.1.2 - Domicílios

2.1.2.2 - Características dos Domicílios e Entorno

Tabela 05 - Domicílios particulares permanentes e moradores em domicílios particulares permanentes, por adequação da moradia, segundo as características do entorno nos municípios - Paraíba - 2010

Características do entorno e municípios	Domicílios particulares permanentes				Moradores em domicílios particulares permanentes			
	Total	Adequada (1)	Semi-adequada (2)	Inadequada (3)	Total	Adequada (1)	Semi-adequada (2)	Inadequada (3)
Existe	2 451	407	1 998	46	8 807	1 408	7 219	180
Não existe	26 504	6 059	19 983	462	93 776	20 987	71 145	1 644
Sem declaração	24	14	9	1	90	49	39	2
Santa Teresinha	**648**	**600**	**47**	**1**	**2 208**	**2 030**	**175**	**3**
Identificação do logradouro								
Existe	447	426	21	-	1 516	1 440	76	-
Não existe	201	174	26	1	692	590	99	3
Sem declaração	-	-	-	-	-	-	-	-
Iluminação pública								
Existe	636	598	38	-	2 156	2 024	132	-
Não existe	12	2	9	1	52	6	43	3
Sem declaração	-	-	-	-	-	-	-	-
Pavimentação								
Existe	628	595	33	-	2 124	2 013	111	-
Não existe	20	5	14	1	84	17	64	3
Sem declaração	-	-	-	-	-	-	-	-
Calçada								
Existe	355	338	17	-	1 163	1 114	49	-
Não existe	293	262	30	1	1 045	916	126	3
Sem declaração	-	-	-	-	-	-	-	-
Meio-fio / guia								
Existe	628	595	33	-	2 124	2 013	111	-
Não existe	20	5	14	1	84	17	64	3
Sem declaração	-	-	-	-	-	-	-	-
Bueiro / boca de lobo								
Existe	32	31	1	-	124	117	7	-
Não existe	616	569	46	1	2 084	1 913	168	3
Sem declaração	-	-	-	-	-	-	-	-
Rampa para cadeirante								
Existe	-	-	-	-	-	-	-	-
Não existe	648	600	47	1	2 208	2 030	175	3
Sem declaração	-	-	-	-	-	-	-	-
Arborização								
Existe	637	600	37	-	2 161	2 030	131	-
Não existe	11	-	10	1	47	-	44	3
Sem declaração	-	-	-	-	-	-	-	-
Esgoto a céu aberto								
Existe	-	-	-	-	-	-	-	-
Não existe	648	600	47	1	2 208	2 030	175	3
Sem declaração	-	-	-	-	-	-	-	-
Lixo acumulado nos logradouros								
Existe	-	-	-	-	-	-	-	-
Não existe	648	600	47	1	2 208	2 030	175	3
Sem declaração	-	-	-	-	-	-	-	-
Santana de Mangueira	**664**	**59**	**602**	**3**	**2 223**	**202**	**2 010**	**11**
Identificação do logradouro								
Existe	6	1	5	-	18	1	17	-
Não existe	658	58	597	3	2 205	201	1 993	11
Sem declaração	-	-	-	-	-	-	-	-
Iluminação pública								
Existe	640	58	579	3	2 138	198	1 929	11
Não existe	24	1	23	-	85	4	81	-
Sem declaração	-	-	-	-	-	-	-	-
Pavimentação								
Existe	593	56	537	-	1 978	194	1 784	-
Não existe	71	3	65	3	245	8	226	11
Sem declaração	-	-	-	-	-	-	-	-

ANUÁRIO ESTATÍSTICO DO ESTADO DA PARAÍBA - 2011

II - Características Demográficas e Sociais

2.1 - Demografia

2.1.2 - Domicílios

2.1.2.2 - Características dos Domicílios e Entorno

Tabela 05 - Domicílios particulares permanentes e moradores em domicílios particulares permanentes, por adequação da moradia, segundo as características do entorno nos municípios - Paraíba - 2010

Características do entorno e municípios	Domicílios particulares permanentes				Moradores em domicílios particulares permanentes			
	Total	Adequada (1)	Semi-adequada (2)	Inadequada (3)	Total	Adequada (1)	Semi-adequada (2)	Inadequada (3)
Calçada								
Existe	618	53	565	-	2 059	179	1 880	-
Não existe	46	6	37	3	164	23	130	11
Sem declaração	-	-	-	-	-	-	-	-
Meio-fio / guia								
Existe	617	57	560	-	2 061	197	1 864	-
Não existe	47	2	42	3	162	5	146	11
Sem declaração	-	-	-	-	-	-	-	-
Bueiro / boca de lobo								
Existe	105	19	86	-	370	68	302	-
Não existe	559	40	516	3	1 853	134	1 708	11
Sem declaração	-	-	-	-	-	-	-	-
Rampa para cadeirante								
Existe	18	4	14	-	49	9	40	-
Não existe	646	55	588	3	2 174	193	1 970	11
Sem declaração	-	-	-	-	-	-	-	-
Arborização								
Existe	641	59	579	3	2 148	202	1 935	11
Não existe	23	-	23	-	75	-	75	-
Sem declaração	-	-	-	-	-	-	-	-
Esgoto a céu aberto								
Existe	48	10	38	-	171	34	137	-
Não existe	616	49	564	3	2 052	168	1 873	11
Sem declaração	-	-	-	-	-	-	-	-
Lixo acumulado nos logradouros								
Existe	40	7	33	-	153	25	128	-
Não existe	624	52	569	3	2 070	177	1 882	11
Sem declaração	-	-	-	-	-	-	-	-
Santana dos Garrotes	**1 110**	**183**	**923**	**4**	**3 731**	**620**	**3 100**	**11**
Identificação do logradouro								
Existe	601	142	458	1	1 991	477	1 511	3
Não existe	509	41	465	3	1 740	143	1 589	8
Sem declaração	-	-	-	-	-	-	-	-
Iluminação pública								
Existe	1 039	179	856	4	3 499	606	2 882	11
Não existe	71	4	67	-	232	14	218	-
Sem declaração	-	-	-	-	-	-	-	-
Pavimentação								
Existe	589	147	442	-	1 926	498	1 428	-
Não existe	521	36	481	4	1 805	122	1 672	11
Sem declaração	-	-	-	-	-	-	-	-
Calçada								
Existe	722	156	565	1	2 346	528	1 816	2
Não existe	388	27	358	3	1 385	92	1 284	9
Sem declaração	-	-	-	-	-	-	-	-
Meio-fio / guia								
Existe	592	146	446	-	1 943	496	1 447	-
Não existe	518	37	477	4	1 788	124	1 653	11
Sem declaração	-	-	-	-	-	-	-	-
Bueiro / boca de lobo								
Existe	50	17	33	-	153	48	105	-
Não existe	1 060	166	890	4	3 578	572	2 995	11
Sem declaração	-	-	-	-	-	-	-	-
Rampa para cadeirante								
Existe	11	5	6	-	30	15	15	-
Não existe	1 099	178	917	4	3 701	605	3 085	11
Sem declaração	-	-	-	-	-	-	-	-

ANUÁRIO ESTATÍSTICO DO ESTADO DA PARAÍBA - 2011

II - Características Demográficas e Sociais

2.1 - Demografia

2.1.2 - Domicílios

2.1.2.2 - Características dos Domicílios e Entorno

Tabela 05 - Domicílios particulares permanentes e moradores em domicílios particulares permanentes, por adequação da moradia, segundo as características do entorno nos municípios - Paraíba - 2010

Características do entorno e municípios	Domicílios particulares permanentes				Moradores em domicílios particulares permanentes			
	Total	Adequada (1)	Semi-adequada (2)	Inadequada (3)	Total	Adequada (1)	Semi-adequada (2)	Inadequada (3)
Arborização								
Existe	1 070	180	886	4	3 588	610	2 967	11
Não existe	40	3	37	-	143	10	133	-
Sem declaração	-	-	-	-	-	-	-	-
Esgoto a céu aberto								
Existe	254	25	227	2	822	83	735	4
Não existe	856	158	696	2	2 909	537	2 365	7
Sem declaração	-	-	-	-	-	-	-	-
Lixo acumulado nos logradouros								
Existe	206	24	181	1	687	87	597	3
Não existe	904	159	742	3	3 044	533	2 503	8
Sem declaração	-	-	-	-	-	-	-	-
Santo André	**269**	**-**	**269**	**-**	**862**	**-**	**862**	**-**
Identificação do logradouro								
Existe	71	-	71	-	223	-	223	-
Não existe	198	-	198	-	639	-	639	-
Sem declaração	-	-	-	-	-	-	-	-
Iluminação pública								
Existe	264	-	264	-	849	-	849	-
Não existe	5	-	5	-	13	-	13	-
Sem declaração	-	-	-	-	-	-	-	-
Pavimentação								
Existe	219	-	219	-	727	-	727	-
Não existe	50	-	50	-	135	-	135	-
Sem declaração	-	-	-	-	-	-	-	-
Calçada								
Existe	142	-	142	-	483	-	483	-
Não existe	127	-	127	-	379	-	379	-
Sem declaração	-	-	-	-	-	-	-	-
Meio-fio / guia								
Existe	224	-	224	-	740	-	740	-
Não existe	45	-	45	-	122	-	122	-
Sem declaração	-	-	-	-	-	-	-	-
Bueiro / boca de lobo								
Existe	-	-	-	-	-	-	-	-
Não existe	269	-	269	-	862	-	862	-
Sem declaração	-	-	-	-	-	-	-	-
Rampa para cadeirante								
Existe	14	-	14	-	41	-	41	-
Não existe	255	-	255	-	821	-	821	-
Sem declaração	-	-	-	-	-	-	-	-
Arborização								
Existe	254	-	254	-	821	-	821	-
Não existe	15	-	15	-	41	-	41	-
Sem declaração	-	-	-	-	-	-	-	-
Esgoto a céu aberto								
Existe	30	-	30	-	104	-	104	-
Não existe	239	-	239	-	758	-	758	-
Sem declaração	-	-	-	-	-	-	-	-
Lixo acumulado nos logradouros								
Existe	-	-	-	-	-	-	-	-
Não existe	269	-	269	-	862	-	862	-
Sem declaração	-	-	-	-	-	-	-	-
São Bentinho	**822**	**441**	**381**	**-**	**2 844**	**1 510**	**1 334**	**-**
Identificação do logradouro								
Existe	220	145	75	-	734	477	257	-
Não existe	602	296	306	-	2 110	1 033	1 077	-

ANUÁRIO ESTATÍSTICO DO ESTADO DA PARAÍBA - 2011

II - Características Demográficas e Sociais

2.1 - Demografia

2.1.2 - Domicílios

2.1.2.2 - Características dos Domicílios e Entorno

Tabela 05 - Domicílios particulares permanentes e moradores em domicílios particulares permanentes, por adequação da moradia, segundo as características do entorno nos municípios - Paraíba - 2010

Características do entorno e municípios	Domicílios particulares permanentes				Moradores em domicílios particulares permanentes			
	Total	Adequada (1)	Semi-adequada (2)	Inadequada (3)	Total	Adequada (1)	Semi-adequada (2)	Inadequada (3)
Sem declaração	-	-	-	-	-	-	-	-
Iluminação pública								
Existe	796	432	364	-	2 739	1 478	1 261	-
Não existe	26	9	17	-	105	32	73	-
Sem declaração	-	-	-	-	-	-	-	-
Pavimentação								
Existe	754	422	332	-	2 550	1 411	1 139	-
Não existe	68	19	49	-	294	99	195	-
Sem declaração	-	-	-	-	-	-	-	-
Calçada								
Existe	759	407	352	-	2 582	1 368	1 214	-
Não existe	63	34	29	-	262	142	120	-
Sem declaração	-	-	-	-	-	-	-	-
Meio-fio / guia								
Existe	758	422	336	-	2 564	1 411	1 153	-
Não existe	64	19	45	-	280	99	181	-
Sem declaração	-	-	-	-	-	-	-	-
Bueiro / boca de lobo								
Existe	-	-	-	-	-	-	-	-
Não existe	822	441	381	-	2 844	1 510	1 334	-
Sem declaração	-	-	-	-	-	-	-	-
Rampa para cadeirante								
Existe	38	20	18	-	129	61	68	-
Não existe	784	421	363	-	2 715	1 449	1 266	-
Sem declaração	-	-	-	-	-	-	-	-
Arborização								
Existe	805	441	364	-	2 775	1 510	1 265	-
Não existe	17	-	17	-	69	-	69	-
Sem declaração	-	-	-	-	-	-	-	-
Esgoto a céu aberto								
Existe	22	3	19	-	83	10	73	-
Não existe	800	438	362	-	2 761	1 500	1 261	-
Sem declaração	-	-	-	-	-	-	-	-
Lixo acumulado nos logradouros								
Existe	-	-	-	-	-	-	-	-
Não existe	822	441	381	-	2 844	1 510	1 334	-
Sem declaração	-	-	-	-	-	-	-	-
São Bento	**6 910**	**4 772**	**2 110**	**28**	**24 982**	**16 909**	**7 974**	**99**
Identificação do logradouro								
Existe	3 990	2 846	1 132	12	14 460	10 133	4 290	37
Não existe	2 920	1 926	978	16	10 522	6 776	3 684	62
Sem declaração	-	-	-	-	-	-	-	-
Iluminação pública								
Existe	6 811	4 709	2 074	28	24 613	16 682	7 832	99
Não existe	99	63	36	-	369	227	142	-
Sem declaração	-	-	-	-	-	-	-	-
Pavimentação								
Existe	2 882	2 493	387	2	10 002	8 619	1 378	5
Não existe	4 028	2 279	1 723	26	14 980	8 290	6 596	94
Sem declaração	-	-	-	-	-	-	-	-
Calçada								
Existe	4 484	3 745	738	1	15 727	13 070	2 654	3
Não existe	2 426	1 027	1 372	27	9 255	3 839	5 320	96
Sem declaração	-	-	-	-	-	-	-	-
Meio-fio / guia								
Existe	4 118	3 439	678	1	14 369	11 925	2 441	3
Não existe	2 792	1 333	1 432	27	10 613	4 984	5 533	96

ANUÁRIO ESTATÍSTICO DO ESTADO DA PARAÍBA - 2011

II - Características Demográficas e Sociais

2.1 - Demografia

2.1.2 - Domicílios

2.1.2.2 - Características dos Domicílios e Entorno

Tabela 05 - Domicílios particulares permanentes e moradores em domicílios particulares permanentes, por adequação da moradia, segundo as características do entorno nos municípios - Paraíba - 2010

Características do entorno e municípios	Domicílios particulares permanentes				Moradores em domicílios particulares permanentes			
	Total	Adequada (1)	Semi-adequada (2)	Inadequada (3)	Total	Adequada (1)	Semi-adequada (2)	Inadequada (3)
Sem declaração	-	-	-	-	-	-	-	-
Bueiro / boca de lobo								
Existe	868	650	216	2	3 201	2 366	831	4
Não existe	6 042	4 122	1 894	26	21 781	14 543	7 143	95
Sem declaração	-	-	-	-	-	-	-	-
Rampa para cadeirante								
Existe	196	187	9	-	734	706	28	-
Não existe	6 714	4 585	2 101	28	24 248	16 203	7 946	99
Sem declaração	-	-	-	-	-	-	-	-
Arborização								
Existe	6 775	4 682	2 068	25	24 520	16 608	7 822	90
Não existe	135	90	42	3	462	301	152	9
Sem declaração	-	-	-	-	-	-	-	-
Esgoto a céu aberto								
Existe	1 942	642	1 279	21	7 357	2 385	4 895	77
Não existe	4 968	4 130	831	7	17 625	14 524	3 079	22
Sem declaração	-	-	-	-	-	-	-	-
Lixo acumulado nos logradouros								
Existe	609	177	428	4	2 420	673	1 733	14
Não existe	6 301	4 595	1 682	24	22 562	16 236	6 241	85
Sem declaração	-	-	-	-	-	-	-	-
São Domingos	**298**	**204**	**94**	**-**	**980**	**678**	**302**	**-**
Identificação do logradouro								
Existe	91	65	26	-	286	203	83	-
Não existe	207	139	68	-	694	475	219	-
Sem declaração	-	-	-	-	-	-	-	-
Iluminação pública								
Existe	277	194	83	-	905	644	261	-
Não existe	21	10	11	-	75	34	41	-
Sem declaração	-	-	-	-	-	-	-	-
Pavimentação								
Existe	273	203	70	-	890	674	216	-
Não existe	25	1	24	-	90	4	86	-
Sem declaração	-	-	-	-	-	-	-	-
Calçada								
Existe	257	198	59	-	835	657	178	-
Não existe	41	6	35	-	145	21	124	-
Sem declaração	-	-	-	-	-	-	-	-
Meio-fio / guia								
Existe	273	203	70	-	890	674	216	-
Não existe	25	1	24	-	90	4	86	-
Sem declaração	-	-	-	-	-	-	-	-
Bueiro / boca de lobo								
Existe	39	34	5	-	132	112	20	-
Não existe	259	170	89	-	848	566	282	-
Sem declaração	-	-	-	-	-	-	-	-
Rampa para cadeirante								
Existe	1	1	-	-	3	3	-	-
Não existe	297	203	94	-	977	675	302	-
Sem declaração	-	-	-	-	-	-	-	-
Arborização								
Existe	295	202	93	-	971	672	299	-
Não existe	3	2	1	-	9	6	3	-
Sem declaração	-	-	-	-	-	-	-	-
Esgoto a céu aberto								
Existe	9	5	4	-	23	14	9	-
Não existe	289	199	90	-	957	664	293	-

ANUÁRIO ESTATÍSTICO DO ESTADO DA PARAÍBA - 2011

II - Características Demográficas e Sociais

2.1 - Demografia

2.1.2 - Domicílios

2.1.2.2 - Características dos Domicílios e Entorno

Tabela 05 - Domicílios particulares permanentes e moradores em domicílios particulares permanentes, por adequação da moradia, segundo as características do entorno nos municípios - Paraíba - 2010

Características do entorno e municípios	Domicílios particulares permanentes				Moradores em domicílios particulares permanentes			
	Total	Adequada (1)	Semi-adequada (2)	Inadequada (3)	Total	Adequada (1)	Semi-adequada (2)	Inadequada (3)
Sem declaração	-	-	-	-	-	-	-	-
Lixo acumulado nos logradouros								
Existe	-	-	-	-	-	-	-	-
Não existe	298	204	94	-	980	678	302	-
Sem declaração	-	-	-	-	-	-	-	-
São Domingos do Cariri	**375**	**244**	**131**	**-**	**1 178**	**797**	**381**	**-**
Identificação do logradouro								
Existe	204	133	71	-	638	423	215	-
Não existe	171	111	60	-	540	374	166	-
Sem declaração	-	-	-	-	-	-	-	-
Iluminação pública								
Existe	359	234	125	-	1 125	760	365	-
Não existe	16	10	6	-	53	37	16	-
Sem declaração	-	-	-	-	-	-	-	-
Pavimentação								
Existe	358	243	115	-	1 128	794	334	-
Não existe	17	1	16	-	50	3	47	-
Sem declaração	-	-	-	-	-	-	-	-
Calçada								
Existe	115	93	22	-	375	302	73	-
Não existe	260	151	109	-	803	495	308	-
Sem declaração	-	-	-	-	-	-	-	-
Meio-fio / guia								
Existe	358	243	115	-	1 128	794	334	-
Não existe	17	1	16	-	50	3	47	-
Sem declaração	-	-	-	-	-	-	-	-
Bueiro / boca de lobo								
Existe	21	16	5	-	63	52	11	-
Não existe	354	228	126	-	1 115	745	370	-
Sem declaração	-	-	-	-	-	-	-	-
Rampa para cadeirante								
Existe	42	38	4	-	125	111	14	-
Não existe	333	206	127	-	1 053	686	367	-
Sem declaração	-	-	-	-	-	-	-	-
Arborização								
Existe	366	237	129	-	1 151	776	375	-
Não existe	9	7	2	-	27	21	6	-
Sem declaração	-	-	-	-	-	-	-	-
Esgoto a céu aberto								
Existe	42	29	13	-	152	113	39	-
Não existe	333	215	118	-	1 026	684	342	-
Sem declaração	-	-	-	-	-	-	-	-
Lixo acumulado nos logradouros								
Existe	6	1	5	-	15	3	12	-
Não existe	369	243	126	-	1 163	794	369	-
Sem declaração	-	-	-	-	-	-	-	-
São Francisco	**393**	**125**	**268**	**-**	**1 362**	**450**	**912**	**-**
Identificação do logradouro								
Existe	315	111	204	-	1 093	403	690	-
Não existe	78	14	64	-	269	47	222	-
Sem declaração	-	-	-	-	-	-	-	-
Iluminação pública								
Existe	390	125	265	-	1 350	450	900	-
Não existe	3	-	3	-	12	-	12	-
Sem declaração	-	-	-	-	-	-	-	-
Pavimentação								
Existe	259	82	177	-	885	280	605	-

ANUÁRIO ESTATÍSTICO DO ESTADO DA PARAÍBA - 2011

II - Características Demográficas e Sociais

2.1 - Demografia

2.1.2 - Domicílios

2.1.2.2 - Características dos Domicílios e Entorno

Tabela 05 - Domicílios particulares permanentes e moradores em domicílios particulares permanentes, por adequação da moradia, segundo as características do entorno nos municípios - Paraíba - 2010

Características do entorno e municípios	Domicílios particulares permanentes				Moradores em domicílios particulares permanentes			
	Total	Adequada (1)	Semi-adequada (2)	Inadequada (3)	Total	Adequada (1)	Semi-adequada (2)	Inadequada (3)
Não existe	134	43	91	-	477	170	307	-
Sem declaração	-	-	-	-	-	-	-	-
Calçada								
Existe	243	76	167	-	829	258	571	-
Não existe	150	49	101	-	533	192	341	-
Sem declaração	-	-	-	-	-	-	-	-
Meio-fio / guia								
Existe	259	83	176	-	886	283	603	-
Não existe	134	42	92	-	476	167	309	-
Sem declaração	-	-	-	-	-	-	-	-
Bueiro / boca de lobo								
Existe	52	20	32	-	174	60	114	-
Não existe	341	105	236	-	1 188	390	798	-
Sem declaração	-	-	-	-	-	-	-	-
Rampa para cadeirante								
Existe	21	4	17	-	69	8	61	-
Não existe	372	121	251	-	1 293	442	851	-
Sem declaração	-	-	-	-	-	-	-	-
Arborização								
Existe	371	118	253	-	1 279	416	863	-
Não existe	22	7	15	-	83	34	49	-
Sem declaração	-	-	-	-	-	-	-	-
Esgoto a céu aberto								
Existe	36	10	26	-	120	46	74	-
Não existe	357	115	242	-	1 242	404	838	-
Sem declaração	-	-	-	-	-	-	-	-
Lixo acumulado nos logradouros								
Existe	-	-	-	-	-	-	-	-
Não existe	393	125	268	-	1 362	450	912	-
Sem declaração	-	-	-	-	-	-	-	-
São João do Cariri	**733**	**581**	**150**	**2**	**2 339**	**1 829**	**504**	**6**
Identificação do logradouro								
Existe	374	303	71	-	1 201	962	239	-
Não existe	359	278	79	2	1 138	867	265	6
Sem declaração	-	-	-	-	-	-	-	-
Iluminação pública								
Existe	723	574	147	2	2 308	1 810	492	6
Não existe	10	7	3	-	31	19	12	-
Sem declaração	-	-	-	-	-	-	-	-
Pavimentação								
Existe	646	526	118	2	2 074	1 661	407	6
Não existe	87	55	32	-	265	168	97	-
Sem declaração	-	-	-	-	-	-	-	-
Calçada								
Existe	282	232	50	-	889	703	186	-
Não existe	451	349	100	2	1 450	1 126	318	6
Sem declaração	-	-	-	-	-	-	-	-
Meio-fio / guia								
Existe	632	514	116	2	2 018	1 613	399	6
Não existe	101	67	34	-	321	216	105	-
Sem declaração	-	-	-	-	-	-	-	-
Bueiro / boca de lobo								
Existe	44	23	21	-	151	79	72	-
Não existe	689	558	129	2	2 188	1 750	432	6
Sem declaração	-	-	-	-	-	-	-	-
Rampa para cadeirante								
Existe	-	-	-	-	-	-	-	-

ANUÁRIO ESTATÍSTICO DO ESTADO DA PARAÍBA - 2011

II - Características Demográficas e Sociais

2.1 - Demografia

2.1.2 - Domicílios

2.1.2.2 - Características dos Domicílios e Entorno

Tabela 05 - Domicílios particulares permanentes e moradores em domicílios particulares permanentes, por adequação da moradia, segundo as características do entorno nos municípios - Paraíba - 2010

Características do entorno e municípios	Domicílios particulares permanentes				Moradores em domicílios particulares permanentes			
	Total	Adequada (1)	Semi-adequada (2)	Inadequada (3)	Total	Adequada (1)	Semi-adequada (2)	Inadequada (3)
Não existe	733	581	150	2	2 339	1 829	504	6
Sem declaração	-	-	-	-	-	-	-	-
Arborização								
Existe	693	550	141	2	2 202	1 723	473	6
Não existe	40	31	9	-	137	106	31	-
Sem declaração	-	-	-	-	-	-	-	-
Esgoto a céu aberto								
Existe	-	-	-	-	-	-	-	-
Não existe	733	581	150	2	2 339	1 829	504	6
Sem declaração	-	-	-	-	-	-	-	-
Lixo acumulado nos logradouros								
Existe	1	1	-	-	3	3	-	-
Não existe	732	580	150	2	2 336	1 826	504	6
Sem declaração	-	-	-	-	-	-	-	-
São João do Rio do Peixe	**2 076**	**1 656**	**405**	**15**	**6 868**	**5 458**	**1 358**	**52**
Identificação do logradouro								
Existe	1 170	1 000	167	3	3 796	3 245	537	14
Não existe	906	656	238	12	3 072	2 213	821	38
Sem declaração	-	-	-	-	-	-	-	-
Iluminação pública								
Existe	2 056	1 649	395	12	6 789	5 424	1 324	41
Não existe	20	7	10	3	79	34	34	11
Sem declaração	-	-	-	-	-	-	-	-
Pavimentação								
Existe	1 248	1 044	201	3	4 029	3 349	665	15
Não existe	828	612	204	12	2 839	2 109	693	37
Sem declaração	-	-	-	-	-	-	-	-
Calçada								
Existe	1 653	1 419	233	1	5 418	4 645	771	2
Não existe	423	237	172	14	1 450	813	587	50
Sem declaração	-	-	-	-	-	-	-	-
Meio-fio / guia								
Existe	1 378	1 171	206	1	4 471	3 781	688	2
Não existe	698	485	199	14	2 397	1 677	670	50
Sem declaração	-	-	-	-	-	-	-	-
Bueiro / boca de lobo								
Existe	144	124	18	2	481	391	78	12
Não existe	1 932	1 532	387	13	6 387	5 067	1 280	40
Sem declaração	-	-	-	-	-	-	-	-
Rampa para cadeirante								
Existe	36	22	14	-	116	73	43	-
Não existe	2 040	1 634	391	15	6 752	5 385	1 315	52
Sem declaração	-	-	-	-	-	-	-	-
Arborização								
Existe	2 061	1 648	398	15	6 806	5 415	1 339	52
Não existe	15	8	7	-	62	43	19	-
Sem declaração	-	-	-	-	-	-	-	-
Esgoto a céu aberto								
Existe	256	162	92	2	869	554	303	12
Não existe	1 820	1 494	313	13	5 999	4 904	1 055	40
Sem declaração	-	-	-	-	-	-	-	-
Lixo acumulado nos logradouros								
Existe	80	68	12	-	273	238	35	-
Não existe	1 996	1 588	393	15	6 595	5 220	1 323	52
Sem declaração	-	-	-	-	-	-	-	-
São João do Tigre	**524**	**138**	**360**	**26**	**1 529**	**399**	**1 052**	**78**
Identificação do logradouro								

ANUÁRIO ESTATÍSTICO DO ESTADO DA PARAÍBA - 2011

II - Características Demográficas e Sociais

2.1 - Demografia

2.1.2 - Domicílios

2.1.2.2 - Características dos Domicílios e Entorno

Tabela 05 - Domicílios particulares permanentes e moradores em domicílios particulares permanentes, por adequação da moradia, segundo as características do entorno nos municípios - Paraíba - 2010

Características do entorno e municípios	Domicílios particulares permanentes				Moradores em domicílios particulares permanentes			
	Total	Adequada (1)	Semi-adequada (2)	Inadequada (3)	Total	Adequada (1)	Semi-adequada (2)	Inadequada (3)
Existe	384	137	239	8	1 101	395	682	24
Não existe	140	1	121	18	428	4	370	54
Sem declaração	-	-	-	-	-	-	-	-
Iluminação pública								
Existe	514	138	354	22	1 505	399	1 037	69
Não existe	10	-	6	4	24	-	15	9
Sem declaração	-	-	-	-	-	-	-	-
Pavimentação								
Existe	318	110	201	7	911	318	572	21
Não existe	206	28	159	19	618	81	480	57
Sem declaração	-	-	-	-	-	-	-	-
Calçada								
Existe	351	128	215	8	982	358	600	24
Não existe	173	10	145	18	547	41	452	54
Sem declaração	-	-	-	-	-	-	-	-
Meio-fio / guia								
Existe	363	136	219	8	1 033	393	616	24
Não existe	161	2	141	18	496	6	436	54
Sem declaração	-	-	-	-	-	-	-	-
Bueiro / boca de lobo								
Existe	103	55	48	-	320	170	150	-
Não existe	421	83	312	26	1 209	229	902	78
Sem declaração	-	-	-	-	-	-	-	-
Rampa para cadeirante								
Existe	1	1	-	-	3	3	-	-
Não existe	523	137	360	26	1 526	396	1 052	78
Sem declaração	-	-	-	-	-	-	-	-
Arborização								
Existe	478	137	323	18	1 391	396	938	57
Não existe	46	1	37	8	138	3	114	21
Sem declaração	-	-	-	-	-	-	-	-
Esgoto a céu aberto								
Existe	13	-	12	1	48	-	43	5
Não existe	511	138	348	25	1 481	399	1 009	73
Sem declaração	-	-	-	-	-	-	-	-
Lixo acumulado nos logradouros								
Existe	44	12	28	4	129	33	87	9
Não existe	480	126	332	22	1 400	366	965	69
Sem declaração	-	-	-	-	-	-	-	-
São José da Lagoa Tapada	**1 001**	**349**	**625**	**27**	**3 310**	**1 093**	**2 113**	**104**
Identificação do logradouro								
Existe	452	213	233	6	1 452	660	772	20
Não existe	549	136	392	21	1 858	433	1 341	84
Sem declaração	-	-	-	-	-	-	-	-
Iluminação pública								
Existe	953	333	594	26	3 145	1 051	1 994	100
Não existe	48	16	31	1	165	42	119	4
Sem declaração	-	-	-	-	-	-	-	-
Pavimentação								
Existe	872	329	533	10	2 861	1 029	1 788	44
Não existe	129	20	92	17	449	64	325	60
Sem declaração	-	-	-	-	-	-	-	-
Calçada								
Existe	824	321	493	10	2 699	1 015	1 645	39
Não existe	177	28	132	17	611	78	468	65
Sem declaração	-	-	-	-	-	-	-	-
Meio-fio / guia								

ANUÁRIO ESTATÍSTICO DO ESTADO DA PARAÍBA - 2011

II - Características Demográficas e Sociais

2.1 - Demografia

2.1.2 - Domicílios

2.1.2.2 - Características dos Domicílios e Entorno

Tabela 05 - Domicílios particulares permanentes e moradores em domicílios particulares permanentes, por adequação da moradia, segundo as características do entorno nos municípios - Paraíba - 2010

Características do entorno e municípios	Domicílios particulares permanentes				Moradores em domicílios particulares permanentes			
	Total	Adequada (1)	Semi-adequada (2)	Inadequada (3)	Total	Adequada (1)	Semi-adequada (2)	Inadequada (3)
Existe	781	320	453	8	2 568	1 002	1 532	34
Não existe	220	29	172	19	742	91	581	70
Sem declaração	-	-	-	-	-	-	-	-
Bueiro / boca de lobo								
Existe	196	94	101	1	667	301	360	6
Não existe	805	255	524	26	2 643	792	1 753	98
Sem declaração	-	-	-	-	-	-	-	-
Rampa para cadeirante								
Existe	3	-	3	-	14	-	14	-
Não existe	998	349	622	27	3 296	1 093	2 099	104
Sem declaração	-	-	-	-	-	-	-	-
Arborização								
Existe	911	327	571	13	2 983	1 021	1 912	50
Não existe	90	22	54	14	327	72	201	54
Sem declaração	-	-	-	-	-	-	-	-
Esgoto a céu aberto								
Existe	33	16	12	5	125	54	44	27
Não existe	968	333	613	22	3 185	1 039	2 069	77
Sem declaração	-	-	-	-	-	-	-	-
Lixo acumulado nos logradouros								
Existe	61	25	35	1	195	78	114	3
Não existe	940	324	590	26	3 115	1 015	1 999	101
Sem declaração	-	-	-	-	-	-	-	-
São José de Caiana	**730**	**7**	**716**	**7**	**2 713**	**32**	**2 656**	**25**
Identificação do logradouro								
Existe	10	-	10	-	35	-	35	-
Não existe	720	7	706	7	2 678	32	2 621	25
Sem declaração	-	-	-	-	-	-	-	-
Iluminação pública								
Existe	711	7	703	1	2 635	32	2 600	3
Não existe	19	-	13	6	78	-	56	22
Sem declaração	-	-	-	-	-	-	-	-
Pavimentação								
Existe	520	6	514	-	1 867	27	1 840	-
Não existe	210	1	202	7	846	5	816	25
Sem declaração	-	-	-	-	-	-	-	-
Calçada								
Existe	689	7	675	7	2 549	32	2 492	25
Não existe	41	-	41	-	164	-	164	-
Sem declaração	-	-	-	-	-	-	-	-
Meio-fio / guia								
Existe	533	6	527	-	1 921	27	1 894	-
Não existe	197	1	189	7	792	5	762	25
Sem declaração	-	-	-	-	-	-	-	-
Bueiro / boca de lobo								
Existe	51	-	51	-	202	-	202	-
Não existe	679	7	665	7	2 511	32	2 454	25
Sem declaração	-	-	-	-	-	-	-	-
Rampa para cadeirante								
Existe	-	-	-	-	-	-	-	-
Não existe	730	7	716	7	2 713	32	2 656	25
Sem declaração	-	-	-	-	-	-	-	-
Arborização								
Existe	714	7	703	4	2 649	32	2 604	13
Não existe	16	-	13	3	64	-	52	12
Sem declaração	-	-	-	-	-	-	-	-
Esgoto a céu aberto								

ANUÁRIO ESTATÍSTICO DO ESTADO DA PARAÍBA - 2011

II - Características Demográficas e Sociais

2.1 - Demografia

2.1.2 - Domicílios

2.1.2.2 - Características dos Domicílios e Entorno

Tabela 05 - Domicílios particulares permanentes e moradores em domicílios particulares permanentes, por adequação da moradia, segundo as características do entorno nos municípios - Paraíba - 2010

Características do entorno e municípios	Domicílios particulares permanentes				Moradores em domicílios particulares permanentes			
	Total	Adequada (1)	Semi-adequada (2)	Inadequada (3)	Total	Adequada (1)	Semi-adequada (2)	Inadequada (3)
Existe	122	1	115	6	484	5	457	22
Não existe	608	6	601	1	2 229	27	2 199	3
Sem declaração	-	-	-	-	-	-	-	-
Lixo acumulado nos logradouros								
Existe	60	-	59	1	247	-	244	3
Não existe	670	7	657	6	2 466	32	2 412	22
Sem declaração	-	-	-	-	-	-	-	-
São José de Espinharas	**482**	**398**	**83**	**1**	**1 614**	**1 336**	**277**	**1**
Identificação do logradouro								
Existe	157	140	17	-	516	468	48	-
Não existe	325	258	66	1	1 098	868	229	1
Sem declaração	-	-	-	-	-	-	-	-
Iluminação pública								
Existe	469	389	79	1	1 577	1 309	267	1
Não existe	13	9	4	-	37	27	10	-
Sem declaração	-	-	-	-	-	-	-	-
Pavimentação								
Existe	417	349	68	-	1 384	1 161	223	-
Não existe	65	49	15	1	230	175	54	1
Sem declaração	-	-	-	-	-	-	-	-
Calçada								
Existe	354	299	55	-	1 181	1 016	165	-
Não existe	128	99	28	1	433	320	112	1
Sem declaração	-	-	-	-	-	-	-	-
Meio-fio / guia								
Existe	447	376	71	-	1 484	1 251	233	-
Não existe	35	22	12	1	130	85	44	1
Sem declaração	-	-	-	-	-	-	-	-
Bueiro / boca de lobo								
Existe	139	109	30	-	465	351	114	-
Não existe	343	289	53	1	1 149	985	163	1
Sem declaração	-	-	-	-	-	-	-	-
Rampa para cadeirante								
Existe	2	2	-	-	6	6	-	-
Não existe	480	396	83	1	1 608	1 330	277	1
Sem declaração	-	-	-	-	-	-	-	-
Arborização								
Existe	475	392	82	1	1 592	1 317	274	1
Não existe	7	6	1	-	22	19	3	-
Sem declaração	-	-	-	-	-	-	-	-
Esgoto a céu aberto								
Existe	14	5	9	-	55	22	33	-
Não existe	468	393	74	1	1 559	1 314	244	1
Sem declaração	-	-	-	-	-	-	-	-
Lixo acumulado nos logradouros								
Existe	-	-	-	-	-	-	-	-
Não existe	482	398	83	1	1 614	1 336	277	1
Sem declaração	-	-	-	-	-	-	-	-
São José de Piranhas	**3 173**	**2 611**	**547**	**15**	**10 756**	**8 768**	**1 942**	**46**
Identificação do logradouro								
Existe	1 468	1 274	189	5	4 949	4 243	689	17
Não existe	1 684	1 324	351	9	5 745	4 486	1 232	27
Sem declaração	21	13	7	1	62	39	21	2
Iluminação pública								
Existe	3 064	2 531	524	9	10 409	8 504	1 875	30
Não existe	88	67	16	5	285	225	46	14
Sem declaração	21	13	7	1	62	39	21	2

ANUÁRIO ESTATÍSTICO DO ESTADO DA PARAÍBA - 2011 IDEME

II - Características Demográficas e Sociais

2.1 - Demografia

2.1.2 - Domicílios

2.1.2.2 - Características dos Domicílios e Entorno

Tabela 05 - Domicílios particulares permanentes e moradores em domicílios particulares permanentes, por adequação da moradia, segundo as características do entorno nos municípios - Paraíba - 2010

Características do entorno e municípios	Domicílios particulares permanentes				Moradores em domicílios particulares permanentes			
	Total	Adequada (1)	Semi-adequada (2)	Inadequada (3)	Total	Adequada (1)	Semi-adequada (2)	Inadequada (3)
Pavimentação								
Existe	2 280	2 044	235	1	7 678	6 828	847	3
Não existe	872	554	305	13	3 016	1 901	1 074	41
Sem declaração	21	13	7	1	62	39	21	2
Calçada								
Existe	2 888	2 464	422	2	9 769	8 265	1 497	7
Não existe	264	134	118	12	925	464	424	37
Sem declaração	21	13	7	1	62	39	21	2
Meio-fio / guia								
Existe	2 244	2 038	206	-	7 524	6 801	723	-
Não existe	908	560	334	14	3 170	1 928	1 198	44
Sem declaração	21	13	7	1	62	39	21	2
Bueiro / boca de lobo								
Existe	16	16	-	-	56	56	-	-
Não existe	3 136	2 582	540	14	10 638	8 673	1 921	44
Sem declaração	21	13	7	1	62	39	21	2
Rampa para cadeirante								
Existe	2	2	-	-	3	3	-	-
Não existe	3 150	2 596	540	14	10 691	8 726	1 921	44
Sem declaração	21	13	7	1	62	39	21	2
Arborização								
Existe	3 124	2 578	534	12	10 584	8 654	1 894	36
Não existe	28	20	6	2	110	75	27	8
Sem declaração	21	13	7	1	62	39	21	2
Esgoto a céu aberto								
Existe	72	50	22	-	234	164	70	-
Não existe	3 080	2 548	518	14	10 460	8 565	1 851	44
Sem declaração	21	13	7	1	62	39	21	2
Lixo acumulado nos logradouros								
Existe	40	16	22	2	154	72	74	8
Não existe	3 112	2 582	518	12	10 540	8 657	1 847	36
Sem declaração	21	13	7	1	62	39	21	2
São José de Princesa	**194**	**-**	**172**	**22**	**692**	**-**	**597**	**95**
Identificação do logradouro								
Existe	8	-	8	-	21	-	21	-
Não existe	186	-	164	22	671	-	576	95
Sem declaração	-	-	-	-	-	-	-	-
Iluminação pública								
Existe	184	-	171	13	655	-	593	62
Não existe	10	-	1	9	37	-	4	33
Sem declaração	-	-	-	-	-	-	-	-
Pavimentação								
Existe	173	-	167	6	610	-	576	34
Não existe	21	-	5	16	82	-	21	61
Sem declaração	-	-	-	-	-	-	-	-
Calçada								
Existe	133	-	133	-	458	-	458	-
Não existe	61	-	39	22	234	-	139	95
Sem declaração	-	-	-	-	-	-	-	-
Meio-fio / guia								
Existe	159	-	158	1	548	-	542	6
Não existe	35	-	14	21	144	-	55	89
Sem declaração	-	-	-	-	-	-	-	-
Bueiro / boca de lobo								
Existe	27	-	26	1	98	-	92	6
Não existe	167	-	146	21	594	-	505	89
Sem declaração	-	-	-	-	-	-	-	-

ANUÁRIO ESTATÍSTICO DO ESTADO DA PARAÍBA - 2011

II - Características Demográficas e Sociais

2.1 - Demografia

2.1.2 - Domicílios

2.1.2.2 - Características dos Domicílios e Entorno

Tabela 05 - Domicílios particulares permanentes e moradores em domicílios particulares permanentes, por adequação da moradia, segundo as características do entorno nos municípios - Paraíba - 2010

Características do entorno e municípios	Domicílios particulares permanentes				Moradores em domicílios particulares permanentes			
	Total	Adequada (1)	Semi-adequada (2)	Inadequada (3)	Total	Adequada (1)	Semi-adequada (2)	Inadequada (3)
Rampa para cadeirante								
Existe	-	-	-	-	-	-	-	-
Não existe	194	-	172	22	692	-	597	95
Sem declaração	-	-	-	-	-	-	-	-
Arborização								
Existe	168	-	166	2	588	-	580	8
Não existe	26	-	6	20	104	-	17	87
Sem declaração	-	-	-	-	-	-	-	-
Esgoto a céu aberto								
Existe	56	-	54	2	212	-	204	8
Não existe	138	-	118	20	480	-	393	87
Sem declaração	-	-	-	-	-	-	-	-
Lixo acumulado nos logradouros								
Existe	4	-	-	4	22	-	-	22
Não existe	190	-	172	18	670	-	597	73
Sem declaração	-	-	-	-	-	-	-	-
São José do Bonfim	**390**	**364**	**26**	**-**	**1 360**	**1 284**	**76**	**-**
Identificação do logradouro								
Existe	171	161	10	-	568	535	33	-
Não existe	219	203	16	-	792	749	43	-
Sem declaração	-	-	-	-	-	-	-	-
Iluminação pública								
Existe	358	336	22	-	1 255	1 188	67	-
Não existe	32	28	4	-	105	96	9	-
Sem declaração	-	-	-	-	-	-	-	-
Pavimentação								
Existe	298	283	15	-	1 038	991	47	-
Não existe	92	81	11	-	322	293	29	-
Sem declaração	-	-	-	-	-	-	-	-
Calçada								
Existe	318	304	14	-	1 110	1 068	42	-
Não existe	72	60	12	-	250	216	34	-
Sem declaração	-	-	-	-	-	-	-	-
Meio-fio / guia								
Existe	305	290	15	-	1 065	1 018	47	-
Não existe	85	74	11	-	295	266	29	-
Sem declaração	-	-	-	-	-	-	-	-
Bueiro / boca de lobo								
Existe	20	18	2	-	76	71	5	-
Não existe	370	346	24	-	1 284	1 213	71	-
Sem declaração	-	-	-	-	-	-	-	-
Rampa para cadeirante								
Existe	16	16	-	-	55	55	-	-
Não existe	374	348	26	-	1 305	1 229	76	-
Sem declaração	-	-	-	-	-	-	-	-
Arborização								
Existe	372	350	22	-	1 295	1 228	67	-
Não existe	18	14	4	-	65	56	9	-
Sem declaração	-	-	-	-	-	-	-	-
Esgoto a céu aberto								
Existe	35	33	2	-	120	111	9	-
Não existe	355	331	24	-	1 240	1 173	67	-
Sem declaração	-	-	-	-	-	-	-	-
Lixo acumulado nos logradouros								
Existe	-	-	-	-	-	-	-	-
Não existe	390	364	26	-	1 360	1 284	76	-
Sem declaração	-	-	-	-	-	-	-	-

ANUÁRIO ESTATÍSTICO DO ESTADO DA PARAÍBA - 2011

II - Características Demográficas e Sociais

2.1 - Demografia

2.1.2 - Domicílios

2.1.2.2 - Características dos Domicílios e Entorno

Tabela 05 - Domicílios particulares permanentes e moradores em domicílios particulares permanentes, por adequação da moradia, segundo as características do entorno nos municípios - Paraíba - 2010

Características do entorno e municípios	Domicílios particulares permanentes				Moradores em domicílios particulares permanentes			
	Total	Adequada (1)	Semi-adequada (2)	Inadequada (3)	Total	Adequada (1)	Semi-adequada (2)	Inadequada (3)
São José do Brejo do Cruz	**245**	**-**	**240**	**5**	**958**	**-**	**945**	**13**
Identificação do logradouro								
Existe	36	-	36	-	158	-	158	-
Não existe	204	-	204	-	787	-	787	-
Sem declaração	5	-	-	5	13	-	-	13
Iluminação pública								
Existe	200	-	200	-	799	-	799	-
Não existe	40	-	40	-	146	-	146	-
Sem declaração	5	-	-	5	13	-	-	13
Pavimentação								
Existe	124	-	124	-	497	-	497	-
Não existe	116	-	116	-	448	-	448	-
Sem declaração	5	-	-	5	13	-	-	13
Calçada								
Existe	94	-	94	-	382	-	382	-
Não existe	146	-	146	-	563	-	563	-
Sem declaração	5	-	-	5	13	-	-	13
Meio-fio / guia								
Existe	159	-	159	-	621	-	621	-
Não existe	81	-	81	-	324	-	324	-
Sem declaração	5	-	-	5	13	-	-	13
Bueiro / boca de lobo								
Existe	-	-	-	-	-	-	-	-
Não existe	240	-	240	-	945	-	945	-
Sem declaração	5	-	-	5	13	-	-	13
Rampa para cadeirante								
Existe	18	-	18	-	73	-	73	-
Não existe	222	-	222	-	872	-	872	-
Sem declaração	5	-	-	5	13	-	-	13
Arborização								
Existe	236	-	236	-	935	-	935	-
Não existe	4	-	4	-	10	-	10	-
Sem declaração	5	-	-	5	13	-	-	13
Esgoto a céu aberto								
Existe	108	-	108	-	409	-	409	-
Não existe	132	-	132	-	536	-	536	-
Sem declaração	5	-	-	5	13	-	-	13
Lixo acumulado nos logradouros								
Existe	-	-	-	-	-	-	-	-
Não existe	240	-	240	-	945	-	945	-
Sem declaração	5	-	-	5	13	-	-	13
São José do Sabugi	**748**	**716**	**32**	**-**	**2 576**	**2 473**	**103**	**-**
Identificação do logradouro								
Existe	236	215	21	-	797	730	67	-
Não existe	511	501	10	-	1 775	1 743	32	-
Sem declaração	1	-	1	-	4	-	4	-
Iluminação pública								
Existe	651	624	27	-	2 220	2 130	90	-
Não existe	96	92	4	-	352	343	9	-
Sem declaração	1	-	1	-	4	-	4	-
Pavimentação								
Existe	678	648	30	-	2 312	2 214	98	-
Não existe	69	68	1	-	260	259	1	-
Sem declaração	1	-	1	-	4	-	4	-
Calçada								
Existe	635	612	23	-	2 173	2 090	83	-
Não existe	112	104	8	-	399	383	16	-

ANUÁRIO ESTATÍSTICO DO ESTADO DA PARAÍBA - 2011

II - Características Demográficas e Sociais

2.1 - Demografia

2.1.2 - Domicílios

2.1.2.2 - Características dos Domicílios e Entorno

Tabela 05 - Domicílios particulares permanentes e moradores em domicílios particulares permanentes, por adequação da moradia, segundo as características do entorno nos municípios - Paraíba - 2010

Características do entorno e municípios	Domicílios particulares permanentes				Moradores em domicílios particulares permanentes			
	Total	Adequada (1)	Semi-adequada (2)	Inadequada (3)	Total	Adequada (1)	Semi-adequada (2)	Inadequada (3)
Sem declaração	1	-	1	-	4	-	4	-
Meio-fio / guia								
Existe	668	642	26	-	2 279	2 190	89	-
Não existe	79	74	5	-	293	283	10	-
Sem declaração	1	-	1	-	4	-	4	-
Bueiro / boca de lobo								
Existe	53	53	-	-	173	173	-	-
Não existe	694	663	31	-	2 399	2 300	99	-
Sem declaração	1	-	1	-	4	-	4	-
Rampa para cadeirante								
Existe	33	33	-	-	116	116	-	-
Não existe	714	683	31	-	2 456	2 357	99	-
Sem declaração	1	-	1	-	4	-	4	-
Arborização								
Existe	711	682	29	-	2 463	2 366	97	-
Não existe	36	34	2	-	109	107	2	-
Sem declaração	1	-	1	-	4	-	4	-
Esgoto a céu aberto								
Existe	6	6	-	-	13	13	-	-
Não existe	741	710	31	-	2 559	2 460	99	-
Sem declaração	1	-	1	-	4	-	4	-
Lixo acumulado nos logradouros								
Existe	9	9	-	-	20	20	-	-
Não existe	738	707	31	-	2 552	2 453	99	-
Sem declaração	1	-	1	-	4	-	4	-
São José dos Cordeiros	**538**	**513**	**24**	**1**	**1 640**	**1 556**	**78**	**6**
Identificação do logradouro								
Existe	153	151	2	-	486	484	2	-
Não existe	385	362	22	1	1 154	1 072	76	6
Sem declaração	-	-	-	-	-	-	-	-
Iluminação pública								
Existe	536	512	24	-	1 630	1 552	78	-
Não existe	2	1	-	1	10	4	-	6
Sem declaração	-	-	-	-	-	-	-	-
Pavimentação								
Existe	518	502	16	-	1 560	1 515	45	-
Não existe	20	11	8	1	80	41	33	6
Sem declaração	-	-	-	-	-	-	-	-
Calçada								
Existe	448	439	9	-	1 331	1 310	21	-
Não existe	90	74	15	1	309	246	57	6
Sem declaração	-	-	-	-	-	-	-	-
Meio-fio / guia								
Existe	529	512	17	-	1 602	1 553	49	-
Não existe	9	1	7	1	38	3	29	6
Sem declaração	-	-	-	-	-	-	-	-
Bueiro / boca de lobo								
Existe	-	-	-	-	-	-	-	-
Não existe	538	513	24	1	1 640	1 556	78	6
Sem declaração	-	-	-	-	-	-	-	-
Rampa para cadeirante								
Existe	-	-	-	-	-	-	-	-
Não existe	538	513	24	1	1 640	1 556	78	6
Sem declaração	-	-	-	-	-	-	-	-
Arborização								
Existe	525	500	24	1	1 601	1 517	78	6
Não existe	13	13	-	-	39	39	-	-

ANUÁRIO ESTATÍSTICO DO ESTADO DA PARAÍBA - 2011

II - Características Demográficas e Sociais

2.1 - Demografia

2.1.2 - Domicílios

2.1.2.2 - Características dos Domicílios e Entorno

Tabela 05 - Domicílios particulares permanentes e moradores em domicílios particulares permanentes, por adequação da moradia, segundo as características do entorno nos municípios - Paraíba - 2010

Características do entorno e municípios	Domicílios particulares permanentes				Moradores em domicílios particulares permanentes			
	Total	Adequada (1)	Semi-adequada (2)	Inadequada (3)	Total	Adequada (1)	Semi-adequada (2)	Inadequada (3)
Sem declaração	-	-	-	-	-	-	-	-
Esgoto a céu aberto								
Existe	13	13	-	-	38	38	-	-
Não existe	525	500	24	1	1 602	1 518	78	6
Sem declaração	-	-	-	-	-	-	-	-
Lixo acumulado nos logradouros								
Existe	33	30	3	-	104	94	10	-
Não existe	505	483	21	1	1 536	1 462	68	6
Sem declaração	-	-	-	-	-	-	-	-
São José dos Ramos	**678**	**57**	**609**	**12**	**2 373**	**178**	**2 155**	**40**
Identificação do logradouro								
Existe	422	34	387	1	1 435	114	1 318	3
Não existe	255	23	221	11	935	64	834	37
Sem declaração	1	-	1	-	3	-	3	-
Iluminação pública								
Existe	629	53	575	1	2 177	169	2 005	3
Não existe	48	4	33	11	193	9	147	37
Sem declaração	1	-	1	-	3	-	3	-
Pavimentação								
Existe	585	53	531	1	2 020	169	1 848	3
Não existe	92	4	77	11	350	9	304	37
Sem declaração	1	-	1	-	3	-	3	-
Calçada								
Existe	254	7	246	1	831	27	801	3
Não existe	423	50	362	11	1 539	151	1 351	37
Sem declaração	1	-	1	-	3	-	3	-
Meio-fio / guia								
Existe	588	57	530	1	2 029	178	1 848	3
Não existe	89	-	78	11	341	-	304	37
Sem declaração	1	-	1	-	3	-	3	-
Bueiro / boca de lobo								
Existe	216	9	206	1	734	30	701	3
Não existe	461	48	402	11	1 636	148	1 451	37
Sem declaração	1	-	1	-	3	-	3	-
Rampa para cadeirante								
Existe	9	1	8	-	30	3	27	-
Não existe	668	56	600	12	2 340	175	2 125	40
Sem declaração	1	-	1	-	3	-	3	-
Arborização								
Existe	485	33	449	3	1 672	112	1 550	10
Não existe	192	24	159	9	698	66	602	30
Sem declaração	1	-	1	-	3	-	3	-
Esgoto a céu aberto								
Existe	330	20	301	9	1 194	66	1 098	30
Não existe	347	37	307	3	1 176	112	1 054	10
Sem declaração	1	-	1	-	3	-	3	-
Lixo acumulado nos logradouros								
Existe	1	-	1	-	5	-	5	-
Não existe	676	57	607	12	2 365	178	2 147	40
Sem declaração	1	-	1	-	3	-	3	-
São Mamede	**1 836**	**1 714**	**120**	**2**	**5 928**	**5 537**	**384**	**7**
Identificação do logradouro								
Existe	1 247	1 171	76	-	4 021	3 784	237	-
Não existe	589	543	44	2	1 907	1 753	147	7
Sem declaração	-	-	-	-	-	-	-	-
Iluminação pública								
Existe	1 778	1 665	111	2	5 742	5 383	352	7

ANUÁRIO ESTATÍSTICO DO ESTADO DA PARAÍBA - 2011

II - Características Demográficas e Sociais

2.1 - Demografia

2.1.2 - Domicílios

2.1.2.2 - Características dos Domicílios e Entorno

Tabela 05 - Domicílios particulares permanentes e moradores em domicílios particulares permanentes, por adequação da moradia, segundo as características do entorno nos municípios - Paraíba - 2010

Características do entorno e municípios	Domicílios particulares permanentes				Moradores em domicílios particulares permanentes			
	Total	Adequada (1)	Semi-adequada (2)	Inadequada (3)	Total	Adequada (1)	Semi-adequada (2)	Inadequada (3)
Não existe	58	49	9	-	186	154	32	-
Sem declaração	-	-	-	-	-	-	-	-
Pavimentação								
Existe	1 499	1 434	65	-	4 827	4 621	206	-
Não existe	337	280	55	2	1 101	916	178	7
Sem declaração	-	-	-	-	-	-	-	-
Calçada								
Existe	1 576	1 502	72	2	5 061	4 829	225	7
Não existe	260	212	48	-	867	708	159	-
Sem declaração	-	-	-	-	-	-	-	-
Meio-fio / guia								
Existe	1 548	1 482	66	-	4 987	4 776	211	-
Não existe	288	232	54	2	941	761	173	7
Sem declaração	-	-	-	-	-	-	-	-
Bueiro / boca de lobo								
Existe	4	4	-	-	12	12	-	-
Não existe	1 832	1 710	120	2	5 916	5 525	384	7
Sem declaração	-	-	-	-	-	-	-	-
Rampa para cadeirante								
Existe	11	11	-	-	38	38	-	-
Não existe	1 825	1 703	120	2	5 890	5 499	384	7
Sem declaração	-	-	-	-	-	-	-	-
Arborização								
Existe	1 741	1 641	98	2	5 616	5 305	304	7
Não existe	95	73	22	-	312	232	80	-
Sem declaração	-	-	-	-	-	-	-	-
Esgoto a céu aberto								
Existe	53	41	12	-	175	136	39	-
Não existe	1 783	1 673	108	2	5 753	5 401	345	7
Sem declaração	-	-	-	-	-	-	-	-
Lixo acumulado nos logradouros								
Existe	17	15	2	-	60	55	5	-
Não existe	1 819	1 699	118	2	5 868	5 482	379	7
Sem declaração	-	-	-	-	-	-	-	-
São Miguel de Taipu	**808**	**496**	**276**	**36**	**2 952**	**1 802**	**1 016**	**134**
Identificação do logradouro								
Existe	153	124	29	-	567	437	130	-
Não existe	649	366	247	36	2 358	1 338	886	134
Sem declaração	6	6	-	-	27	27	-	-
Iluminação pública								
Existe	782	482	269	31	2 851	1 741	997	113
Não existe	20	8	7	5	74	34	19	21
Sem declaração	6	6	-	-	27	27	-	-
Pavimentação								
Existe	608	437	166	5	2 228	1 575	634	19
Não existe	194	53	110	31	697	200	382	115
Sem declaração	6	6	-	-	27	27	-	-
Calçada								
Existe	32	27	5	-	105	93	12	-
Não existe	770	463	271	36	2 820	1 682	1 004	134
Sem declaração	6	6	-	-	27	27	-	-
Meio-fio / guia								
Existe	612	442	167	3	2 254	1 600	640	14
Não existe	190	48	109	33	671	175	376	120
Sem declaração	6	6	-	-	27	27	-	-
Bueiro / boca de lobo								
Existe	61	35	26	-	226	135	91	-

ANUÁRIO ESTATÍSTICO DO ESTADO DA PARAÍBA - 2011

II - Características Demográficas e Sociais

2.1 - Demografia

2.1.2 - Domicílios

2.1.2.2 - Características dos Domicílios e Entorno

Tabela 05 - Domicílios particulares permanentes e moradores em domicílios particulares permanentes, por adequação da moradia, segundo as características do entorno nos municípios - Paraíba - 2010

Características do entorno e municípios	Domicílios particulares permanentes				Moradores em domicílios particulares permanentes			
	Total	Adequada (1)	Semi-adequada (2)	Inadequada (3)	Total	Adequada (1)	Semi-adequada (2)	Inadequada (3)
Não existe	741	455	250	36	2 699	1 640	925	134
Sem declaração	6	6	-	-	27	27	-	-
Rampa para cadeirante								
Existe	6	6	-	-	21	21	-	-
Não existe	796	484	276	36	2 904	1 754	1 016	134
Sem declaração	6	6	-	-	27	27	-	-
Arborização								
Existe	595	428	166	1	2 202	1 554	643	5
Não existe	207	62	110	35	723	221	373	129
Sem declaração	6	6	-	-	27	27	-	-
Esgoto a céu aberto								
Existe	76	25	46	5	282	83	181	18
Não existe	726	465	230	31	2 643	1 692	835	116
Sem declaração	6	6	-	-	27	27	-	-
Lixo acumulado nos logradouros								
Existe	22	-	9	13	79	-	29	50
Não existe	780	490	267	23	2 846	1 775	987	84
Sem declaração	6	6	-	-	27	27	-	-
São Sebastião de Lagoa de Roça	**1 396**	**691**	**681**	**24**	**4 654**	**2 319**	**2 265**	**70**
Identificação do logradouro								
Existe	535	268	257	10	1 856	945	893	18
Não existe	861	423	424	14	2 798	1 374	1 372	52
Sem declaração	-	-	-	-	-	-	-	-
Iluminação pública								
Existe	1 387	689	674	24	4 621	2 310	2 241	70
Não existe	9	2	7	-	33	9	24	-
Sem declaração	-	-	-	-	-	-	-	-
Pavimentação								
Existe	942	578	358	6	3 123	1 936	1 179	8
Não existe	454	113	323	18	1 531	383	1 086	62
Sem declaração	-	-	-	-	-	-	-	-
Calçada								
Existe	905	571	329	5	2 995	1 915	1 073	7
Não existe	491	120	352	19	1 659	404	1 192	63
Sem declaração	-	-	-	-	-	-	-	-
Meio-fio / guia								
Existe	953	590	357	6	3 162	1 978	1 176	8
Não existe	443	101	324	18	1 492	341	1 089	62
Sem declaração	-	-	-	-	-	-	-	-
Bueiro / boca de lobo								
Existe	188	69	117	2	642	250	389	3
Não existe	1 208	622	564	22	4 012	2 069	1 876	67
Sem declaração	-	-	-	-	-	-	-	-
Rampa para cadeirante								
Existe	5	3	2	-	18	10	8	-
Não existe	1 391	688	679	24	4 636	2 309	2 257	70
Sem declaração	-	-	-	-	-	-	-	-
Arborização								
Existe	1 083	543	520	20	3 590	1 815	1 719	56
Não existe	313	148	161	4	1 064	504	546	14
Sem declaração	-	-	-	-	-	-	-	-
Esgoto a céu aberto								
Existe	313	47	248	18	1 067	148	857	62
Não existe	1 083	644	433	6	3 587	2 171	1 408	8
Sem declaração	-	-	-	-	-	-	-	-
Lixo acumulado nos logradouros								
Existe	30	17	13	-	96	51	45	-

ANUÁRIO ESTATÍSTICO DO ESTADO DA PARAÍBA - 2011

II - Características Demográficas e Sociais

2.1 - Demografia

2.1.2 - Domicílios

2.1.2.2 - Características dos Domicílios e Entorno

Tabela 05 - Domicílios particulares permanentes e moradores em domicílios particulares permanentes, por adequação da moradia, segundo as características do entorno nos municípios - Paraíba - 2010

Características do entorno e municípios	Domicílios particulares permanentes				Moradores em domicílios particulares permanentes			
	Total	Adequada (1)	Semi-adequada (2)	Inadequada (3)	Total	Adequada (1)	Semi-adequada (2)	Inadequada (3)
Não existe	1 366	674	668	24	4 558	2 268	2 220	70
Sem declaração	-	-	-	-	-	-	-	-
São Sebastião do Umbuzeiro	**701**	**340**	**360**	**1**	**2 094**	**1 050**	**1 040**	**4**
Identificação do logradouro								
Existe	112	65	47	-	330	196	134	-
Não existe	589	275	313	1	1 764	854	906	4
Sem declaração	-	-	-	-	-	-	-	-
Iluminação pública								
Existe	677	337	340	-	2 026	1 040	986	-
Não existe	24	3	20	1	68	10	54	4
Sem declaração	-	-	-	-	-	-	-	-
Pavimentação								
Existe	593	314	279	-	1 777	973	804	-
Não existe	108	26	81	1	317	77	236	4
Sem declaração	-	-	-	-	-	-	-	-
Calçada								
Existe	617	318	299	-	1 860	994	866	-
Não existe	84	22	61	1	234	56	174	4
Sem declaração	-	-	-	-	-	-	-	-
Meio-fio / guia								
Existe	594	316	278	-	1 782	979	803	-
Não existe	107	24	82	1	312	71	237	4
Sem declaração	-	-	-	-	-	-	-	-
Bueiro / boca de lobo								
Existe	16	9	7	-	42	26	16	-
Não existe	685	331	353	1	2 052	1 024	1 024	4
Sem declaração	-	-	-	-	-	-	-	-
Rampa para cadeirante								
Existe	10	3	7	-	33	10	23	-
Não existe	691	337	353	1	2 061	1 040	1 017	4
Sem declaração	-	-	-	-	-	-	-	-
Arborização								
Existe	594	303	291	-	1 781	948	833	-
Não existe	107	37	69	1	313	102	207	4
Sem declaração	-	-	-	-	-	-	-	-
Esgoto a céu aberto								
Existe	59	24	34	1	175	69	102	4
Não existe	642	316	326	-	1 919	981	938	-
Sem declaração	-	-	-	-	-	-	-	-
Lixo acumulado nos logradouros								
Existe	4	-	4	-	14	-	14	-
Não existe	697	340	356	1	2 080	1 050	1 026	4
Sem declaração	-	-	-	-	-	-	-	-
Sapé	**10 925**	**2 983**	**7 727**	**215**	**38 076**	**10 064**	**27 148**	**864**
Identificação do logradouro								
Existe	4 769	1 251	3 463	55	16 794	4 258	12 343	193
Não existe	6 155	1 732	4 263	160	21 279	5 806	14 802	671
Sem declaração	1	-	1	-	3	-	3	-
Iluminação pública								
Existe	10 530	2 895	7 423	212	36 772	9 806	26 113	853
Não existe	394	88	303	3	1 301	258	1 032	11
Sem declaração	1	-	1	-	3	-	3	-
Pavimentação								
Existe	6 234	2 319	3 898	17	21 276	7 756	13 455	65
Não existe	4 690	664	3 828	198	16 797	2 308	13 690	799
Sem declaração	1	-	1	-	3	-	3	-
Calçada								

ANUÁRIO ESTATÍSTICO DO ESTADO DA PARAÍBA - 2011

II - Características Demográficas e Sociais

2.1 - Demografia

2.1.2 - Domicílios

2.1.2.2 - Características dos Domicílios e Entorno

Tabela 05 - Domicílios particulares permanentes e moradores em domicílios particulares permanentes, por adequação da moradia, segundo as características do entorno nos municípios - Paraíba - 2010

Características do entorno e municípios	Domicílios particulares permanentes				Moradores em domicílios particulares permanentes			
	Total	Adequada (1)	Semi-adequada (2)	Inadequada (3)	Total	Adequada (1)	Semi-adequada (2)	Inadequada (3)
Existe	6 130	2 150	3 970	10	20 832	7 139	13 653	40
Não existe	4 794	833	3 756	205	17 241	2 925	13 492	824
Sem declaração	1	-	1	-	3	-	3	-
Meio-fio / guia								
Existe	6 605	2 398	4 190	17	22 514	7 984	14 466	64
Não existe	4 319	585	3 536	198	15 559	2 080	12 679	800
Sem declaração	1	-	1	-	3	-	3	-
Bueiro / boca de lobo								
Existe	1 272	592	680	-	4 447	2 068	2 379	-
Não existe	9 652	2 391	7 046	215	33 626	7 996	24 766	864
Sem declaração	1	-	1	-	3	-	3	-
Rampa para cadeirante								
Existe	106	45	59	2	360	144	212	4
Não existe	10 818	2 938	7 667	213	37 713	9 920	26 933	860
Sem declaração	1	-	1	-	3	-	3	-
Arborização								
Existe	9 820	2 759	6 857	204	34 376	9 348	24 217	811
Não existe	1 104	224	869	11	3 697	716	2 928	53
Sem declaração	1	-	1	-	3	-	3	-
Esgoto a céu aberto								
Existe	4 979	1 028	3 803	148	17 450	3 526	13 327	597
Não existe	5 945	1 955	3 923	67	20 623	6 538	13 818	267
Sem declaração	1	-	1	-	3	-	3	-
Lixo acumulado nos logradouros								
Existe	945	92	819	34	3 349	360	2 850	139
Não existe	9 979	2 891	6 907	181	34 724	9 704	24 295	725
Sem declaração	1	-	1	-	3	-	3	-
Seridó	**1 246**	**9**	**1 211**	**26**	**4 586**	**34**	**4 477**	**75**
Identificação do logradouro								
Existe	452	5	442	5	1 679	16	1 651	12
Não existe	791	4	766	21	2 897	18	2 816	63
Sem declaração	3	-	3	-	10	-	10	-
Iluminação pública								
Existe	1 157	9	1 123	25	4 262	34	4 157	71
Não existe	86	-	85	1	314	-	310	4
Sem declaração	3	-	3	-	10	-	10	-
Pavimentação								
Existe	873	6	854	13	3 230	19	3 181	30
Não existe	370	3	354	13	1 346	15	1 286	45
Sem declaração	3	-	3	-	10	-	10	-
Calçada								
Existe	753	7	738	8	2 776	25	2 731	20
Não existe	490	2	470	18	1 800	9	1 736	55
Sem declaração	3	-	3	-	10	-	10	-
Meio-fio / guia								
Existe	1 121	9	1 097	15	4 150	34	4 079	37
Não existe	122	-	111	11	426	-	388	38
Sem declaração	3	-	3	-	10	-	10	-
Bueiro / boca de lobo								
Existe	-	-	-	-	-	-	-	-
Não existe	1 243	9	1 208	26	4 576	34	4 467	75
Sem declaração	3	-	3	-	10	-	10	-
Rampa para cadeirante								
Existe	-	-	-	-	-	-	-	-
Não existe	1 243	9	1 208	26	4 576	34	4 467	75
Sem declaração	3	-	3	-	10	-	10	-
Arborização								

ANUÁRIO ESTATÍSTICO DO ESTADO DA PARAÍBA - 2011

II - Características Demográficas e Sociais

2.1 - Demografia

2.1.2 - Domicílios

2.1.2.2 - Características dos Domicílios e Entorno

Tabela 05 - Domicílios particulares permanentes e moradores em domicílios particulares permanentes, por adequação da moradia, segundo as características do entorno nos municípios - Paraíba - 2010

Características do entorno e municípios	Domicílios particulares permanentes				Moradores em domicílios particulares permanentes			
	Total	Adequada (1)	Semi-adequada (2)	Inadequada (3)	Total	Adequada (1)	Semi-adequada (2)	Inadequada (3)
Existe	1 132	8	1 100	24	4 148	30	4 049	69
Não existe	111	1	108	2	428	4	418	6
Sem declaração	3	-	3	-	10	-	10	-
Esgoto a céu aberto								
Existe	588	3	573	12	2 136	12	2 097	27
Não existe	655	6	635	14	2 440	22	2 370	48
Sem declaração	3	-	3	-	10	-	10	-
Lixo acumulado nos logradouros								
Existe	51	-	47	4	175	-	164	11
Não existe	1 192	9	1 161	22	4 401	34	4 303	64
Sem declaração	3	-	3	-	10	-	10	-
Serra Branca	**2 880**	**908**	**1 954**	**18**	**8 946**	**2 804**	**6 091**	**51**
Identificação do logradouro								
Existe	863	229	630	4	2 691	694	1 984	13
Não existe	2 017	679	1 324	14	6 255	2 110	4 107	38
Sem declaração	-	-	-	-	-	-	-	-
Iluminação pública								
Existe	2 829	908	1 903	18	8 777	2 804	5 922	51
Não existe	51	-	51	-	169	-	169	-
Sem declaração	-	-	-	-	-	-	-	-
Pavimentação								
Existe	1 698	676	1 015	7	5 151	2 069	3 064	18
Não existe	1 182	232	939	11	3 795	735	3 027	33
Sem declaração	-	-	-	-	-	-	-	-
Calçada								
Existe	1 424	642	780	2	4 274	1 938	2 328	8
Não existe	1 456	266	1 174	16	4 672	866	3 763	43
Sem declaração	-	-	-	-	-	-	-	-
Meio-fio / guia								
Existe	1 541	644	894	3	4 651	1 953	2 686	12
Não existe	1 339	264	1 060	15	4 295	851	3 405	39
Sem declaração	-	-	-	-	-	-	-	-
Bueiro / boca de lobo								
Existe	47	13	34	-	133	33	100	-
Não existe	2 833	895	1 920	18	8 813	2 771	5 991	51
Sem declaração	-	-	-	-	-	-	-	-
Rampa para cadeirante								
Existe	100	50	50	-	318	164	154	-
Não existe	2 780	858	1 904	18	8 628	2 640	5 937	51
Sem declaração	-	-	-	-	-	-	-	-
Arborização								
Existe	2 749	877	1 855	17	8 564	2 727	5 789	48
Não existe	131	31	99	1	382	77	302	3
Sem declaração	-	-	-	-	-	-	-	-
Esgoto a céu aberto								
Existe	700	231	466	3	2 258	730	1 520	8
Não existe	2 180	677	1 488	15	6 688	2 074	4 571	43
Sem declaração	-	-	-	-	-	-	-	-
Lixo acumulado nos logradouros								
Existe	11	-	11	-	35	-	35	-
Não existe	2 869	908	1 943	18	8 911	2 804	6 056	51
Sem declaração	-	-	-	-	-	-	-	-
Serra da Raiz	**713**	**74**	**633**	**6**	**2 501**	**267**	**2 218**	**16**
Identificação do logradouro								
Existe	296	39	256	1	1 047	144	902	1
Não existe	399	34	360	5	1 399	122	1 262	15
Sem declaração	18	1	17	-	55	1	54	-

ANUÁRIO ESTATÍSTICO DO ESTADO DA PARAÍBA - 2011

II - Características Demográficas e Sociais

2.1 - Demografia

2.1.2 - Domicílios

2.1.2.2 - Características dos Domicílios e Entorno

Tabela 05 - Domicílios particulares permanentes e moradores em domicílios particulares permanentes, por adequação da moradia, segundo as características do entorno nos municípios - Paraíba - 2010

Características do entorno e municípios	Domicílios particulares permanentes				Moradores em domicílios particulares permanentes			
	Total	Adequada (1)	Semi-adequada (2)	Inadequada (3)	Total	Adequada (1)	Semi-adequada (2)	Inadequada (3)
Iluminação pública								
Existe	687	73	608	6	2 421	266	2 139	16
Não existe	8	-	8	-	25	-	25	-
Sem declaração	18	1	17	-	55	1	54	-
Pavimentação								
Existe	579	68	508	3	2 019	246	1 763	10
Não existe	116	5	108	3	427	20	401	6
Sem declaração	18	1	17	-	55	1	54	-
Calçada								
Existe	375	56	317	2	1 317	211	1 097	9
Não existe	320	17	299	4	1 129	55	1 067	7
Sem declaração	18	1	17	-	55	1	54	-
Meio-fio / guia								
Existe	568	66	498	4	1 968	240	1 717	11
Não existe	127	7	118	2	478	26	447	5
Sem declaração	18	1	17	-	55	1	54	-
Bueiro / boca de lobo								
Existe	224	17	204	3	766	61	695	10
Não existe	471	56	412	3	1 680	205	1 469	6
Sem declaração	18	1	17	-	55	1	54	-
Rampa para cadeirante								
Existe	1	-	1	-	4	-	4	-
Não existe	694	73	615	6	2 442	266	2 160	16
Sem declaração	18	1	17	-	55	1	54	-
Arborização								
Existe	591	67	521	3	2 095	243	1 849	3
Não existe	104	6	95	3	351	23	315	13
Sem declaração	18	1	17	-	55	1	54	-
Esgoto a céu aberto								
Existe	78	9	67	2	285	33	249	3
Não existe	617	64	549	4	2 161	233	1 915	13
Sem declaração	18	1	17	-	55	1	54	-
Lixo acumulado nos logradouros								
Existe	28	1	27	-	99	1	98	-
Não existe	667	72	589	6	2 347	265	2 066	16
Sem declaração	18	1	17	-	55	1	54	-
Serra Grande	**553**	**268**	**273**	**12**	**1 776**	**868**	**876**	**32**
Identificação do logradouro								
Existe	190	81	105	4	627	254	363	10
Não existe	362	186	168	8	1 145	610	513	22
Sem declaração	1	1	-	-	4	4	-	-
Iluminação pública								
Existe	513	252	251	10	1 648	814	810	24
Não existe	39	15	22	2	124	50	66	8
Sem declaração	1	1	-	-	4	4	-	-
Pavimentação								
Existe	473	253	217	3	1 516	822	688	6
Não existe	79	14	56	9	256	42	188	26
Sem declaração	1	1	-	-	4	4	-	-
Calçada								
Existe	431	233	198	-	1 383	759	624	-
Não existe	121	34	75	12	389	105	252	32
Sem declaração	1	1	-	-	4	4	-	-
Meio-fio / guia								
Existe	484	256	225	3	1 560	834	720	6
Não existe	68	11	48	9	212	30	156	26
Sem declaração	1	1	-	-	4	4	-	-

ANUÁRIO ESTATÍSTICO DO ESTADO DA PARAÍBA - 2011

II - Características Demográficas e Sociais

2.1 - Demografia

2.1.2 - Domicílios

2.1.2.2 - Características dos Domicílios e Entorno

Tabela 05 - Domicílios particulares permanentes e moradores em domicílios particulares permanentes, por adequação da moradia, segundo as características do entorno nos municípios - Paraíba - 2010

Características do entorno e municípios	Domicílios particulares permanentes				Moradores em domicílios particulares permanentes			
	Total	Adequada (1)	Semi-adequada (2)	Inadequada (3)	Total	Adequada (1)	Semi-adequada (2)	Inadequada (3)
Bueiro / boca de lobo								
Existe	34	9	25	-	108	32	76	-
Não existe	518	258	248	12	1 664	832	800	32
Sem declaração	1	1	-	-	4	4	-	-
Rampa para cadeirante								
Existe	4	3	1	-	13	8	5	-
Não existe	548	264	272	12	1 759	856	871	32
Sem declaração	1	1	-	-	4	4	-	-
Arborização								
Existe	514	256	253	5	1 644	824	809	11
Não existe	38	11	20	7	128	40	67	21
Sem declaração	1	1	-	-	4	4	-	-
Esgoto a céu aberto								
Existe	4	2	2	-	14	5	9	-
Não existe	548	265	271	12	1 758	859	867	32
Sem declaração	1	1	-	-	4	4	-	-
Lixo acumulado nos logradouros								
Existe	110	49	51	10	346	156	163	27
Não existe	442	218	222	2	1 426	708	713	5
Sem declaração	1	1	-	-	4	4	-	-
Serra Redonda	**1 312**	**647**	**610**	**55**	**3 993**	**1 928**	**1 890**	**175**
Identificação do logradouro								
Existe	821	448	372	1	2 446	1 316	1 129	1
Não existe	491	199	238	54	1 547	612	761	174
Sem declaração	-	-	-	-	-	-	-	-
Iluminação pública								
Existe	1 298	637	606	55	3 953	1 900	1 878	175
Não existe	14	10	4	-	40	28	12	-
Sem declaração	-	-	-	-	-	-	-	-
Pavimentação								
Existe	1 019	527	479	13	3 053	1 535	1 464	54
Não existe	293	120	131	42	940	393	426	121
Sem declaração	-	-	-	-	-	-	-	-
Calçada								
Existe	930	461	460	9	2 775	1 350	1 391	34
Não existe	382	186	150	46	1 218	578	499	141
Sem declaração	-	-	-	-	-	-	-	-
Meio-fio / guia								
Existe	1 012	504	495	13	3 017	1 467	1 496	54
Não existe	300	143	115	42	976	461	394	121
Sem declaração	-	-	-	-	-	-	-	-
Bueiro / boca de lobo								
Existe	381	135	246	-	1 128	396	732	-
Não existe	931	512	364	55	2 865	1 532	1 158	175
Sem declaração	-	-	-	-	-	-	-	-
Rampa para cadeirante								
Existe	-	-	-	-	-	-	-	-
Não existe	1 312	647	610	55	3 993	1 928	1 890	175
Sem declaração	-	-	-	-	-	-	-	-
Arborização								
Existe	966	460	451	55	2 944	1 379	1 390	175
Não existe	346	187	159	-	1 049	549	500	-
Sem declaração	-	-	-	-	-	-	-	-
Esgoto a céu aberto								
Existe	18	5	11	2	73	17	47	9
Não existe	1 294	642	599	53	3 920	1 911	1 843	166
Sem declaração	-	-	-	-	-	-	-	-

ANUÁRIO ESTATÍSTICO DO ESTADO DA PARAÍBA - 2011

II - Características Demográficas e Sociais

2.1 - Demografia

2.1.2 - Domicílios

2.1.2.2 - Características dos Domicílios e Entorno

Tabela 05 - Domicílios particulares permanentes e moradores em domicílios particulares permanentes, por adequação da moradia, segundo as características do entorno nos municípios - Paraíba - 2010

Características do entorno e municípios	Domicílios particulares permanentes				Moradores em domicílios particulares permanentes			
	Total	Adequada (1)	Semi-adequada (2)	Inadequada (3)	Total	Adequada (1)	Semi-adequada (2)	Inadequada (3)
Lixo acumulado nos logradouros								
Existe	10	3	5	2	38	5	24	9
Não existe	1 302	644	605	53	3 955	1 923	1 866	166
Sem declaração	-	-	-	-	-	-	-	-
Serraria	**872**	**279**	**583**	**10**	**2 905**	**914**	**1 966**	**25**
Identificação do logradouro								
Existe	317	155	161	1	984	480	503	1
Não existe	418	124	287	7	1 440	434	989	17
Sem declaração	137	-	135	2	481	-	474	7
Iluminação pública								
Existe	728	277	444	7	2 396	907	1 475	14
Não existe	7	2	4	1	28	7	17	4
Sem declaração	137	-	135	2	481	-	474	7
Pavimentação								
Existe	574	225	342	7	1 820	707	1 099	14
Não existe	161	54	106	1	604	207	393	4
Sem declaração	137	-	135	2	481	-	474	7
Calçada								
Existe	450	195	253	2	1 411	619	789	3
Não existe	285	84	195	6	1 013	295	703	15
Sem declaração	137	-	135	2	481	-	474	7
Meio-fio / guia								
Existe	592	228	357	7	1 866	711	1 141	14
Não existe	143	51	91	1	558	203	351	4
Sem declaração	137	-	135	2	481	-	474	7
Bueiro / boca de lobo								
Existe	180	54	126	-	571	179	392	-
Não existe	555	225	322	8	1 853	735	1 100	18
Sem declaração	137	-	135	2	481	-	474	7
Rampa para cadeirante								
Existe	-	-	-	-	-	-	-	-
Não existe	735	279	448	8	2 424	914	1 492	18
Sem declaração	137	-	135	2	481	-	474	7
Arborização								
Existe	728	275	445	8	2 403	899	1 486	18
Não existe	7	4	3	-	21	15	6	-
Sem declaração	137	-	135	2	481	-	474	7
Esgoto a céu aberto								
Existe	75	7	68	-	286	24	262	-
Não existe	660	272	380	8	2 138	890	1 230	18
Sem declaração	137	-	135	2	481	-	474	7
Lixo acumulado nos logradouros								
Existe	-	-	-	-	-	-	-	-
Não existe	735	279	448	8	2 424	914	1 492	18
Sem declaração	137	-	135	2	481	-	474	7
Sertãozinho	**983**	**653**	**329**	**1**	**3 212**	**2 139**	**1 070**	**3**
Identificação do logradouro								
Existe	737	560	177	-	2 404	1 831	573	-
Não existe	246	93	152	1	808	308	497	3
Sem declaração	-	-	-	-	-	-	-	-
Iluminação pública								
Existe	963	644	319	-	3 144	2 107	1 037	-
Não existe	20	9	10	1	68	32	33	3
Sem declaração	-	-	-	-	-	-	-	-
Pavimentação								
Existe	778	600	178	-	2 535	1 957	578	-
Não existe	205	53	151	1	677	182	492	3

ANUÁRIO ESTATÍSTICO DO ESTADO DA PARAÍBA - 2011

II - Características Demográficas e Sociais

2.1 - Demografia

2.1.2 - Domicílios

2.1.2.2 - Características dos Domicílios e Entorno

Tabela 05 - Domicílios particulares permanentes e moradores em domicílios particulares permanentes, por adequação da moradia, segundo as características do entorno nos municípios - Paraíba - 2010

Características do entorno e municípios	Domicílios particulares permanentes				Moradores em domicílios particulares permanentes			
	Total	Adequada (1)	Semi-adequada (2)	Inadequada (3)	Total	Adequada (1)	Semi-adequada (2)	Inadequada (3)
Sem declaração	-	-	-	-	-	-	-	-
Calçada								
Existe	787	601	186	-	2 565	1 953	612	-
Não existe	196	52	143	1	647	186	458	3
Sem declaração	-	-	-	-	-	-	-	-
Meio-fio / guia								
Existe	857	606	251	-	2 792	1 973	819	-
Não existe	126	47	78	1	420	166	251	3
Sem declaração	-	-	-	-	-	-	-	-
Bueiro / boca de lobo								
Existe	455	396	59	-	1 485	1 274	211	-
Não existe	528	257	270	1	1 727	865	859	3
Sem declaração	-	-	-	-	-	-	-	-
Rampa para cadeirante								
Existe	-	-	-	-	-	-	-	-
Não existe	983	653	329	1	3 212	2 139	1 070	3
Sem declaração	-	-	-	-	-	-	-	-
Arborização								
Existe	744	562	182	-	2 424	1 834	590	-
Não existe	239	91	147	1	788	305	480	3
Sem declaração	-	-	-	-	-	-	-	-
Esgoto a céu aberto								
Existe	28	27	1	-	80	78	2	-
Não existe	955	626	328	1	3 132	2 061	1 068	3
Sem declaração	-	-	-	-	-	-	-	-
Lixo acumulado nos logradouros								
Existe	68	59	9	-	223	192	31	-
Não existe	915	594	320	1	2 989	1 947	1 039	3
Sem declaração	-	-	-	-	-	-	-	-
Sobrado	**255**	**-**	**255**	**-**	**878**	**-**	**878**	**-**
Identificação do logradouro								
Existe	-	-	-	-	-	-	-	-
Não existe	255	-	255	-	878	-	878	-
Sem declaração	-	-	-	-	-	-	-	-
Iluminação pública								
Existe	254	-	254	-	874	-	874	-
Não existe	1	-	1	-	4	-	4	-
Sem declaração	-	-	-	-	-	-	-	-
Pavimentação								
Existe	241	-	241	-	829	-	829	-
Não existe	14	-	14	-	49	-	49	-
Sem declaração	-	-	-	-	-	-	-	-
Calçada								
Existe	13	-	13	-	42	-	42	-
Não existe	242	-	242	-	836	-	836	-
Sem declaração	-	-	-	-	-	-	-	-
Meio-fio / guia								
Existe	242	-	242	-	834	-	834	-
Não existe	13	-	13	-	44	-	44	-
Sem declaração	-	-	-	-	-	-	-	-
Bueiro / boca de lobo								
Existe	95	-	95	-	313	-	313	-
Não existe	160	-	160	-	565	-	565	-
Sem declaração	-	-	-	-	-	-	-	-
Rampa para cadeirante								
Existe	-	-	-	-	-	-	-	-
Não existe	255	-	255	-	878	-	878	-

ANUÁRIO ESTATÍSTICO DO ESTADO DA PARAÍBA - 2011

II - Características Demográficas e Sociais

2.1 - Demografia

2.1.2 - Domicílios

2.1.2.2 - Características dos Domicílios e Entorno

Tabela 05 - Domicílios particulares permanentes e moradores em domicílios particulares permanentes, por adequação da moradia, segundo as características do entorno nos municípios - Paraíba - 2010

Características do entorno e municípios	Domicílios particulares permanentes				Moradores em domicílios particulares permanentes			
	Total	Adequada (1)	Semi-adequada (2)	Inadequada (3)	Total	Adequada (1)	Semi-adequada (2)	Inadequada (3)
Sem declaração	-	-	-	-	-	-	-	-
Arborização								
Existe	230	-	230	-	787	-	787	-
Não existe	25	-	25	-	91	-	91	-
Sem declaração	-	-	-	-	-	-	-	-
Esgoto a céu aberto								
Existe	19	-	19	-	68	-	68	-
Não existe	236	-	236	-	810	-	810	-
Sem declaração	-	-	-	-	-	-	-	-
Lixo acumulado nos logradouros								
Existe	-	-	-	-	-	-	-	-
Não existe	255	-	255	-	878	-	878	-
Sem declaração	-	-	-	-	-	-	-	-
Solânea	**5 625**	**1 299**	**4 236**	**90**	**19 257**	**4 299**	**14 627**	**331**
Identificação do logradouro								
Existe	1 873	482	1 389	2	6 168	1 555	4 604	9
Não existe	3 752	817	2 847	88	13 089	2 744	10 023	322
Sem declaração	-	-	-	-	-	-	-	-
Iluminação pública								
Existe	5 550	1 280	4 184	86	19 009	4 241	14 451	317
Não existe	75	19	52	4	248	58	176	14
Sem declaração	-	-	-	-	-	-	-	-
Pavimentação								
Existe	3 905	1 109	2 787	9	12 919	3 584	9 306	29
Não existe	1 720	190	1 449	81	6 338	715	5 321	302
Sem declaração	-	-	-	-	-	-	-	-
Calçada								
Existe	4 626	1 194	3 409	23	15 536	3 898	11 545	93
Não existe	999	105	827	67	3 721	401	3 082	238
Sem declaração	-	-	-	-	-	-	-	-
Meio-fio / guia								
Existe	4 423	1 146	3 260	17	14 795	3 748	10 983	64
Não existe	1 202	153	976	73	4 462	551	3 644	267
Sem declaração	-	-	-	-	-	-	-	-
Bueiro / boca de lobo								
Existe	948	268	676	4	3 127	891	2 225	11
Não existe	4 677	1 031	3 560	86	16 130	3 408	12 402	320
Sem declaração	-	-	-	-	-	-	-	-
Rampa para cadeirante								
Existe	10	2	8	-	44	8	36	-
Não existe	5 615	1 297	4 228	90	19 213	4 291	14 591	331
Sem declaração	-	-	-	-	-	-	-	-
Arborização								
Existe	4 604	1 066	3 480	58	15 776	3 520	12 056	200
Não existe	1 021	233	756	32	3 481	779	2 571	131
Sem declaração	-	-	-	-	-	-	-	-
Esgoto a céu aberto								
Existe	526	40	466	20	2 026	176	1 777	73
Não existe	5 099	1 259	3 770	70	17 231	4 123	12 850	258
Sem declaração	-	-	-	-	-	-	-	-
Lixo acumulado nos logradouros								
Existe	195	17	161	17	754	62	628	64
Não existe	5 430	1 282	4 075	73	18 503	4 237	13 999	267
Sem declaração	-	-	-	-	-	-	-	-
Soledade	**2 959**	**2 089**	**839**	**31**	**10 198**	**7 103**	**2 992**	**103**
Identificação do logradouro								
Existe	762	582	162	18	2 609	2 011	541	57

ANUÁRIO ESTATÍSTICO DO ESTADO DA PARAÍBA - 2011

II - Características Demográficas e Sociais

2.1 - Demografia

2.1.2 - Domicílios

2.1.2.2 - Características dos Domicílios e Entorno

Tabela 05 - Domicílios particulares permanentes e moradores em domicílios particulares permanentes, por adequação da moradia, segundo as características do entorno nos municípios - Paraíba - 2010

Características do entorno e municípios	Domicílios particulares permanentes				Moradores em domicílios particulares permanentes			
	Total	Adequada (1)	Semi-adequada (2)	Inadequada (3)	Total	Adequada (1)	Semi-adequada (2)	Inadequada (3)
Não existe	2 191	1 506	675	10	7 570	5 089	2 446	35
Sem declaração	6	1	2	3	19	3	5	11
Iluminação pública								
Existe	2 842	2 037	782	23	9 809	6 937	2 800	72
Não existe	111	51	55	5	370	163	187	20
Sem declaração	6	1	2	3	19	3	5	11
Pavimentação								
Existe	1 608	1 410	184	14	5 487	4 797	646	44
Não existe	1 345	678	653	14	4 692	2 303	2 341	48
Sem declaração	6	1	2	3	19	3	5	11
Calçada								
Existe	1 595	1 455	126	14	5 338	4 857	437	44
Não existe	1 358	633	711	14	4 841	2 243	2 550	48
Sem declaração	6	1	2	3	19	3	5	11
Meio-fio / guia								
Existe	1 731	1 526	191	14	5 856	5 146	666	44
Não existe	1 222	562	646	14	4 323	1 954	2 321	48
Sem declaração	6	1	2	3	19	3	5	11
Bueiro / boca de lobo								
Existe	5	5	-	-	24	24	-	-
Não existe	2 948	2 083	837	28	10 155	7 076	2 987	92
Sem declaração	6	1	2	3	19	3	5	11
Rampa para cadeirante								
Existe	27	27	-	-	89	89	-	-
Não existe	2 926	2 061	837	28	10 090	7 011	2 987	92
Sem declaração	6	1	2	3	19	3	5	11
Arborização								
Existe	2 770	1 995	751	24	9 592	6 813	2 701	78
Não existe	183	93	86	4	587	287	286	14
Sem declaração	6	1	2	3	19	3	5	11
Esgoto a céu aberto								
Existe	693	114	576	3	2 525	404	2 111	10
Não existe	2 260	1 974	261	25	7 654	6 696	876	82
Sem declaração	6	1	2	3	19	3	5	11
Lixo acumulado nos logradouros								
Existe	21	14	7	-	69	44	25	-
Não existe	2 932	2 074	830	28	10 110	7 056	2 962	92
Sem declaração	6	1	2	3	19	3	5	11
Sossêgo	**492**	**-**	**474**	**18**	**1 581**	**-**	**1 532**	**49**
Identificação do logradouro								
Existe	190	-	178	12	599	-	565	34
Não existe	302	-	296	6	982	-	967	15
Sem declaração	-	-	-	-	-	-	-	-
Iluminação pública								
Existe	479	-	465	14	1 550	-	1 511	39
Não existe	13	-	9	4	31	-	21	10
Sem declaração	-	-	-	-	-	-	-	-
Pavimentação								
Existe	171	-	169	2	562	-	555	7
Não existe	321	-	305	16	1 019	-	977	42
Sem declaração	-	-	-	-	-	-	-	-
Calçada								
Existe	210	-	209	1	691	-	687	4
Não existe	282	-	265	17	890	-	845	45
Sem declaração	-	-	-	-	-	-	-	-
Meio-fio / guia								
Existe	221	-	219	2	734	-	727	7

ANUÁRIO ESTATÍSTICO DO ESTADO DA PARAÍBA - 2011

II - Características Demográficas e Sociais

2.1 - Demografia

2.1.2 - Domicílios

2.1.2.2 - Características dos Domicílios e Entorno

Tabela 05 - Domicílios particulares permanentes e moradores em domicílios particulares permanentes, por adequação da moradia, segundo as características do entorno nos municípios - Paraíba - 2010

Características do entorno e municípios	Domicílios particulares permanentes				Moradores em domicílios particulares permanentes			
	Total	Adequada (1)	Semi-adequada (2)	Inadequada (3)	Total	Adequada (1)	Semi-adequada (2)	Inadequada (3)
Não existe	271	-	255	16	847	-	805	42
Sem declaração	-	-	-	-	-	-	-	-
Bueiro / boca de lobo								
Existe	-	-	-	-	-	-	-	-
Não existe	492	-	474	18	1 581	-	1 532	49
Sem declaração	-	-	-	-	-	-	-	-
Rampa para cadeirante								
Existe	-	-	-	-	-	-	-	-
Não existe	492	-	474	18	1 581	-	1 532	49
Sem declaração	-	-	-	-	-	-	-	-
Arborização								
Existe	416	-	403	13	1 334	-	1 299	35
Não existe	76	-	71	5	247	-	233	14
Sem declaração	-	-	-	-	-	-	-	-
Esgoto a céu aberto								
Existe	123	-	119	4	389	-	378	11
Não existe	369	-	355	14	1 192	-	1 154	38
Sem declaração	-	-	-	-	-	-	-	-
Lixo acumulado nos logradouros								
Existe	7	-	6	1	16	-	13	3
Não existe	485	-	468	17	1 565	-	1 519	46
Sem declaração	-	-	-	-	-	-	-	-
Sousa	**14 831**	**11 345**	**3 442**	**44**	**51 559**	**39 098**	**12 301**	**160**
Identificação do logradouro								
Existe	5 599	4 244	1 354	1	19 372	14 616	4 751	5
Não existe	9 209	7 098	2 068	43	32 108	24 471	7 482	155
Sem declaração	23	3	20	-	79	11	68	-
Iluminação pública								
Existe	14 344	11 096	3 221	27	49 837	38 234	11 509	94
Não existe	464	246	201	17	1 643	853	724	66
Sem declaração	23	3	20	-	79	11	68	-
Pavimentação								
Existe	8 211	7 240	969	2	27 915	24 592	3 320	3
Não existe	6 597	4 102	2 453	42	23 565	14 495	8 913	157
Sem declaração	23	3	20	-	79	11	68	-
Calçada								
Existe	11 532	10 102	1 429	1	39 539	34 651	4 886	2
Não existe	3 276	1 240	1 993	43	11 941	4 436	7 347	158
Sem declaração	23	3	20	-	79	11	68	-
Meio-fio / guia								
Existe	8 161	6 974	1 185	2	27 835	23 756	4 076	3
Não existe	6 647	4 368	2 237	42	23 645	15 331	8 157	157
Sem declaração	23	3	20	-	79	11	68	-
Bueiro / boca de lobo								
Existe	648	604	43	1	2 278	2 116	153	9
Não existe	14 160	10 738	3 379	43	49 202	36 971	12 080	151
Sem declaração	23	3	20	-	79	11	68	-
Rampa para cadeirante								
Existe	315	273	42	-	969	873	96	-
Não existe	14 493	11 069	3 380	44	50 511	38 214	12 137	160
Sem declaração	23	3	20	-	79	11	68	-
Arborização								
Existe	13 124	10 438	2 659	27	45 600	36 088	9 418	94
Não existe	1 684	904	763	17	5 880	2 999	2 815	66
Sem declaração	23	3	20	-	79	11	68	-
Esgoto a céu aberto								
Existe	1 557	521	1 012	24	5 737	1 858	3 789	90

ANUÁRIO ESTATÍSTICO DO ESTADO DA PARAÍBA - 2011

II - Características Demográficas e Sociais

2.1 - Demografia

2.1.2 - Domicílios

2.1.2.2 - Características dos Domicílios e Entorno

Tabela 05 - Domicílios particulares permanentes e moradores em domicílios particulares permanentes, por adequação da moradia, segundo as características do entorno nos municípios - Paraíba - 2010

Características do entorno e municípios	Domicílios particulares permanentes				Moradores em domicílios particulares permanentes			
	Total	Adequada (1)	Semi-adequada (2)	Inadequada (3)	Total	Adequada (1)	Semi-adequada (2)	Inadequada (3)
Não existe	13 251	10 821	2 410	20	45 743	37 229	8 444	70
Sem declaração	23	3	20	-	79	11	68	-
Lixo acumulado nos logradouros								
Existe	395	169	217	9	1 534	604	893	37
Não existe	14 413	11 173	3 205	35	49 946	38 483	11 340	123
Sem declaração	23	3	20	-	79	11	68	-
Sumé	**4 109**	**1 212**	**2 891**	**6**	**12 178**	**3 634**	**8 524**	**20**
Identificação do logradouro								
Existe	2 331	703	1 628	-	6 944	2 152	4 792	-
Não existe	1 777	509	1 262	6	5 230	1 482	3 728	20
Sem declaração	1	-	1	-	4	-	4	-
Iluminação pública								
Existe	4 003	1 190	2 809	4	11 862	3 575	8 271	16
Não existe	105	22	81	2	312	59	249	4
Sem declaração	1	-	1	-	4	-	4	-
Pavimentação								
Existe	3 485	1 097	2 387	1	10 232	3 279	6 949	4
Não existe	623	115	503	5	1 942	355	1 571	16
Sem declaração	1	-	1	-	4	-	4	-
Calçada								
Existe	3 133	917	2 216	-	9 171	2 745	6 426	-
Não existe	975	295	674	6	3 003	889	2 094	20
Sem declaração	1	-	1	-	4	-	4	-
Meio-fio / guia								
Existe	3 453	1 091	2 362	-	10 146	3 265	6 881	-
Não existe	655	121	528	6	2 028	369	1 639	20
Sem declaração	1	-	1	-	4	-	4	-
Bueiro / boca de lobo								
Existe	223	46	177	-	657	150	507	-
Não existe	3 885	1 166	2 713	6	11 517	3 484	8 013	20
Sem declaração	1	-	1	-	4	-	4	-
Rampa para cadeirante								
Existe	20	2	18	-	48	5	43	-
Não existe	4 088	1 210	2 872	6	12 126	3 629	8 477	20
Sem declaração	1	-	1	-	4	-	4	-
Arborização								
Existe	3 830	1 119	2 705	6	11 327	3 370	7 937	20
Não existe	278	93	185	-	847	264	583	-
Sem declaração	1	-	1	-	4	-	4	-
Esgoto a céu aberto								
Existe	554	114	436	4	1 707	343	1 351	13
Não existe	3 554	1 098	2 454	2	10 467	3 291	7 169	7
Sem declaração	1	-	1	-	4	-	4	-
Lixo acumulado nos logradouros								
Existe	397	143	250	4	1 247	450	784	13
Não existe	3 711	1 069	2 640	2	10 927	3 184	7 736	7
Sem declaração	1	-	1	-	4	-	4	-
Tacima	**1 125**	**246**	**874**	**5**	**4 367**	**926**	**3 427**	**14**
Identificação do logradouro								
Existe	105	22	83	-	380	85	295	-
Não existe	1 017	224	788	5	3 975	841	3 120	14
Sem declaração	3	-	3	-	12	-	12	-
Iluminação pública								
Existe	1 076	241	833	2	4 167	906	3 255	6
Não existe	46	5	38	3	188	20	160	8
Sem declaração	3	-	3	-	12	-	12	-
Pavimentação								

ANUÁRIO ESTATÍSTICO DO ESTADO DA PARAÍBA - 2011

II - Características Demográficas e Sociais

2.1 - Demografia

2.1.2 - Domicílios

2.1.2.2 - Características dos Domicílios e Entorno

Tabela 05 - Domicílios particulares permanentes e moradores em domicílios particulares permanentes, por adequação da moradia, segundo as características do entorno nos municípios - Paraíba - 2010

Características do entorno e municípios	Domicílios particulares permanentes				Moradores em domicílios particulares permanentes			
	Total	Adequada (1)	Semi-adequada (2)	Inadequada (3)	Total	Adequada (1)	Semi-adequada (2)	Inadequada (3)
Existe	1 001	238	762	1	3 877	894	2 980	3
Não existe	121	8	109	4	478	32	435	11
Sem declaração	3	-	3	-	12	-	12	-
Calçada								
Existe	704	211	493	-	2 592	802	1 790	-
Não existe	418	35	378	5	1 763	124	1 625	14
Sem declaração	3	-	3	-	12	-	12	-
Meio-fio / guia								
Existe	981	237	743	1	3 792	890	2 899	3
Não existe	141	9	128	4	563	36	516	11
Sem declaração	3	-	3	-	12	-	12	-
Bueiro / boca de lobo								
Existe	-	-	-	-	-	-	-	-
Não existe	1 122	246	871	5	4 355	926	3 415	14
Sem declaração	3	-	3	-	12	-	12	-
Rampa para cadeirante								
Existe	4	1	3	-	12	1	11	-
Não existe	1 118	245	868	5	4 343	925	3 404	14
Sem declaração	3	-	3	-	12	-	12	-
Arborização								
Existe	972	234	736	2	3 773	877	2 890	6
Não existe	150	12	135	3	582	49	525	8
Sem declaração	3	-	3	-	12	-	12	-
Esgoto a céu aberto								
Existe	852	177	671	4	3 341	635	2 695	11
Não existe	270	69	200	1	1 014	291	720	3
Sem declaração	3	-	3	-	12	-	12	-
Lixo acumulado nos logradouros								
Existe	26	-	26	-	101	-	101	-
Não existe	1 096	246	845	5	4 254	926	3 314	14
Sem declaração	3	-	3	-	12	-	12	-
Taperoá	**2 694**	**2 287**	**380**	**27**	**8 912**	**7 507**	**1 300**	**105**
Identificação do logradouro								
Existe	243	213	30	-	774	658	116	-
Não existe	2 451	2 074	350	27	8 138	6 849	1 184	105
Sem declaração	-	-	-	-	-	-	-	-
Iluminação pública								
Existe	2 584	2 229	342	13	8 521	7 298	1 173	50
Não existe	110	58	38	14	391	209	127	55
Sem declaração	-	-	-	-	-	-	-	-
Pavimentação								
Existe	1 257	1 168	85	4	3 973	3 676	280	17
Não existe	1 437	1 119	295	23	4 939	3 831	1 020	88
Sem declaração	-	-	-	-	-	-	-	-
Calçada								
Existe	2 199	1 967	230	2	7 204	6 419	778	7
Não existe	495	320	150	25	1 708	1 088	522	98
Sem declaração	-	-	-	-	-	-	-	-
Meio-fio / guia								
Existe	1 252	1 166	83	3	3 985	3 694	275	16
Não existe	1 442	1 121	297	24	4 927	3 813	1 025	89
Sem declaração	-	-	-	-	-	-	-	-
Bueiro / boca de lobo								
Existe	89	77	12	-	288	242	46	-
Não existe	2 605	2 210	368	27	8 624	7 265	1 254	105
Sem declaração	-	-	-	-	-	-	-	-
Rampa para cadeirante								

ANUÁRIO ESTATÍSTICO DO ESTADO DA PARAÍBA - 2011

II - Características Demográficas e Sociais

2.1 - Demografia

2.1.2 - Domicílios

2.1.2.2 - Características dos Domicílios e Entorno

Tabela 05 - Domicílios particulares permanentes e moradores em domicílios particulares permanentes, por adequação da moradia, segundo as características do entorno nos municípios - Paraíba - 2010

Características do entorno e municípios	Domicílios particulares permanentes				Moradores em domicílios particulares permanentes			
	Total	Adequada (1)	Semi-adequada (2)	Inadequada (3)	Total	Adequada (1)	Semi-adequada (2)	Inadequada (3)
Existe	4	4	-	-	15	15	-	-
Não existe	2 690	2 283	380	27	8 897	7 492	1 300	105
Sem declaração	-	-	-	-	-	-	-	-
Arborização								
Existe	2 310	1 950	337	23	7 680	6 428	1 162	90
Não existe	384	337	43	4	1 232	1 079	138	15
Sem declaração	-	-	-	-	-	-	-	-
Esgoto a céu aberto								
Existe	117	75	40	2	438	283	147	8
Não existe	2 577	2 212	340	25	8 474	7 224	1 153	97
Sem declaração	-	-	-	-	-	-	-	-
Lixo acumulado nos logradouros								
Existe	15	11	4	-	53	32	21	-
Não existe	2 679	2 276	376	27	8 859	7 475	1 279	105
Sem declaração	-	-	-	-	-	-	-	-
Tavares	**1 906**	**866**	**1 024**	**16**	**6 598**	**2 901**	**3 630**	**67**
Identificação do logradouro								
Existe	342	167	174	1	1 180	554	618	8
Não existe	1 564	699	850	15	5 418	2 347	3 012	59
Sem declaração	-	-	-	-	-	-	-	-
Iluminação pública								
Existe	1 758	841	912	5	6 084	2 836	3 228	20
Não existe	148	25	112	11	514	65	402	47
Sem declaração	-	-	-	-	-	-	-	-
Pavimentação								
Existe	1 264	765	497	2	4 354	2 586	1 765	3
Não existe	642	101	527	14	2 244	315	1 865	64
Sem declaração	-	-	-	-	-	-	-	-
Calçada								
Existe	1 601	824	773	4	5 491	2 763	2 717	11
Não existe	305	42	251	12	1 107	138	913	56
Sem declaração	-	-	-	-	-	-	-	-
Meio-fio / guia								
Existe	1 232	754	477	1	4 250	2 548	1 701	1
Não existe	674	112	547	15	2 348	353	1 929	66
Sem declaração	-	-	-	-	-	-	-	-
Bueiro / boca de lobo								
Existe	-	-	-	-	-	-	-	-
Não existe	1 906	866	1 024	16	6 598	2 901	3 630	67
Sem declaração	-	-	-	-	-	-	-	-
Rampa para cadeirante								
Existe	60	46	14	-	221	172	49	-
Não existe	1 846	820	1 010	16	6 377	2 729	3 581	67
Sem declaração	-	-	-	-	-	-	-	-
Arborização								
Existe	1 763	820	935	8	6 123	2 768	3 317	38
Não existe	143	46	89	8	475	133	313	29
Sem declaração	-	-	-	-	-	-	-	-
Esgoto a céu aberto								
Existe	481	44	430	7	1 735	156	1 541	38
Não existe	1 425	822	594	9	4 863	2 745	2 089	29
Sem declaração	-	-	-	-	-	-	-	-
Lixo acumulado nos logradouros								
Existe	107	36	62	9	418	130	246	42
Não existe	1 799	830	962	7	6 180	2 771	3 384	25
Sem declaração	-	-	-	-	-	-	-	-
Teixeira	**2 837**	**1 203**	**1 591**	**43**	**9 572**	**4 094**	**5 347**	**131**

ANUÁRIO ESTATÍSTICO DO ESTADO DA PARAÍBA - 2011

II - Características Demográficas e Sociais

2.1 - Demografia

2.1.2 - Domicílios

2.1.2.2 - Características dos Domicílios e Entorno

Tabela 05 - Domicílios particulares permanentes e moradores em domicílios particulares permanentes, por adequação da moradia, segundo as características do entorno nos municípios - Paraíba - 2010

Características do entorno e municípios	Domicílios particulares permanentes				Moradores em domicílios particulares permanentes			
	Total	Adequada (1)	Semi-adequada (2)	Inadequada (3)	Total	Adequada (1)	Semi-adequada (2)	Inadequada (3)
Identificação do logradouro								
Existe	988	405	576	7	3 265	1 348	1 896	21
Não existe	1 849	798	1 015	36	6 307	2 746	3 451	110
Sem declaração	-	-	-	-	-	-	-	-
Iluminação pública								
Existe	2 339	1 115	1 206	18	7 892	3 782	4 046	64
Não existe	498	88	385	25	1 680	312	1 301	67
Sem declaração	-	-	-	-	-	-	-	-
Pavimentação								
Existe	1 896	1 047	841	8	6 316	3 549	2 745	22
Não existe	941	156	750	35	3 256	545	2 602	109
Sem declaração	-	-	-	-	-	-	-	-
Calçada								
Existe	2 225	1 085	1 124	16	7 478	3 680	3 739	59
Não existe	612	118	467	27	2 094	414	1 608	72
Sem declaração	-	-	-	-	-	-	-	-
Meio-fio / guia								
Existe	2 060	1 074	976	10	6 865	3 650	3 191	24
Não existe	777	129	615	33	2 707	444	2 156	107
Sem declaração	-	-	-	-	-	-	-	-
Bueiro / boca de lobo								
Existe	25	11	14	-	83	43	40	-
Não existe	2 812	1 192	1 577	43	9 489	4 051	5 307	131
Sem declaração	-	-	-	-	-	-	-	-
Rampa para cadeirante								
Existe	1	1	-	-	4	4	-	-
Não existe	2 836	1 202	1 591	43	9 568	4 090	5 347	131
Sem declaração	-	-	-	-	-	-	-	-
Arborização								
Existe	2 522	1 092	1 410	20	8 510	3 699	4 744	67
Não existe	315	111	181	23	1 062	395	603	64
Sem declaração	-	-	-	-	-	-	-	-
Esgoto a céu aberto								
Existe	749	145	578	26	2 564	517	1 975	72
Não existe	2 088	1 058	1 013	17	7 008	3 577	3 372	59
Sem declaração	-	-	-	-	-	-	-	-
Lixo acumulado nos logradouros								
Existe	219	75	131	13	727	240	455	32
Não existe	2 618	1 128	1 460	30	8 845	3 854	4 892	99
Sem declaração	-	-	-	-	-	-	-	-
Tenório	**478**	**1**	**462**	**15**	**1 672**	**3**	**1 614**	**55**
Identificação do logradouro								
Existe	351	1	343	7	1 233	3	1 202	28
Não existe	121	-	113	8	409	-	382	27
Sem declaração	6	-	6	-	30	-	30	-
Iluminação pública								
Existe	450	1	436	13	1 558	3	1 507	48
Não existe	22	-	20	2	84	-	77	7
Sem declaração	6	-	6	-	30	-	30	-
Pavimentação								
Existe	443	1	431	11	1 542	3	1 497	42
Não existe	29	-	25	4	100	-	87	13
Sem declaração	6	-	6	-	30	-	30	-
Calçada								
Existe	324	1	321	2	1 140	3	1 125	12
Não existe	148	-	135	13	502	-	459	43
Sem declaração	6	-	6	-	30	-	30	-

ANUÁRIO ESTATÍSTICO DO ESTADO DA PARAÍBA - 2011

II - Características Demográficas e Sociais

2.1 - Demografia

2.1.2 - Domicílios

2.1.2.2 - Características dos Domicílios e Entorno

Tabela 05 - Domicílios particulares permanentes e moradores em domicílios particulares permanentes, por adequação da moradia, segundo as características do entorno nos municípios - Paraíba - 2010

Características do entorno e municípios	Domicílios particulares permanentes				Moradores em domicílios particulares permanentes			
	Total	Adequada (1)	Semi-adequada (2)	Inadequada (3)	Total	Adequada (1)	Semi-adequada (2)	Inadequada (3)
Meio-fio / guia								
Existe	451	1	439	11	1 571	3	1 526	42
Não existe	21	-	17	4	71	-	58	13
Sem declaração	6	-	6	-	30	-	30	-
Bueiro / boca de lobo								
Existe	-	-	-	-	-	-	-	-
Não existe	472	1	456	15	1 642	3	1 584	55
Sem declaração	6	-	6	-	30	-	30	-
Rampa para cadeirante								
Existe	-	-	-	-	-	-	-	-
Não existe	472	1	456	15	1 642	3	1 584	55
Sem declaração	6	-	6	-	30	-	30	-
Arborização								
Existe	459	1	445	13	1 600	3	1 549	48
Não existe	13	-	11	2	42	-	35	7
Sem declaração	6	-	6	-	30	-	30	-
Esgoto a céu aberto								
Existe	148	-	137	11	536	-	496	40
Não existe	324	1	319	4	1 106	3	1 088	15
Sem declaração	6	-	6	-	30	-	30	-
Lixo acumulado nos logradouros								
Existe	1	-	1	-	3	-	3	-
Não existe	471	1	455	15	1 639	3	1 581	55
Sem declaração	6	-	6	-	30	-	30	-
Triunfo	**1 245**	**584**	**648**	**13**	**4 298**	**1 959**	**2 289**	**50**
Identificação do logradouro								
Existe	375	198	176	1	1 268	663	602	3
Não existe	870	386	472	12	3 030	1 296	1 687	47
Sem declaração	-	-	-	-	-	-	-	-
Iluminação pública								
Existe	1 188	563	614	11	4 094	1 884	2 165	45
Não existe	57	21	34	2	204	75	124	5
Sem declaração	-	-	-	-	-	-	-	-
Pavimentação								
Existe	624	358	264	2	2 080	1 191	882	7
Não existe	621	226	384	11	2 218	768	1 407	43
Sem declaração	-	-	-	-	-	-	-	-
Calçada								
Existe	818	422	395	1	2 730	1 372	1 355	3
Não existe	427	162	253	12	1 568	587	934	47
Sem declaração	-	-	-	-	-	-	-	-
Meio-fio / guia								
Existe	605	376	228	1	2 004	1 253	748	3
Não existe	640	208	420	12	2 294	706	1 541	47
Sem declaração	-	-	-	-	-	-	-	-
Bueiro / boca de lobo								
Existe	4	2	2	-	14	9	5	-
Não existe	1 241	582	646	13	4 284	1 950	2 284	50
Sem declaração	-	-	-	-	-	-	-	-
Rampa para cadeirante								
Existe	14	12	2	-	48	40	8	-
Não existe	1 231	572	646	13	4 250	1 919	2 281	50
Sem declaração	-	-	-	-	-	-	-	-
Arborização								
Existe	1 228	582	636	10	4 227	1 953	2 240	34
Não existe	17	2	12	3	71	6	49	16
Sem declaração	-	-	-	-	-	-	-	-

ANUÁRIO ESTATÍSTICO DO ESTADO DA PARAÍBA - 2011

II - Características Demográficas e Sociais

2.1 - Demografia

2.1.2 - Domicílios

2.1.2.2 - Características dos Domicílios e Entorno

Tabela 05 - Domicílios particulares permanentes e moradores em domicílios particulares permanentes, por adequação da moradia, segundo as características do entorno nos municípios - Paraíba - 2010

Características do entorno e municípios	Domicílios particulares permanentes				Moradores em domicílios particulares permanentes			
	Total	Adequada (1)	Semi-adequada (2)	Inadequada (3)	Total	Adequada (1)	Semi-adequada (2)	Inadequada (3)
Esgoto a céu aberto								
Existe	206	29	172	5	754	99	639	16
Não existe	1 039	555	476	8	3 544	1 860	1 650	34
Sem declaração	-	-	-	-	-	-	-	-
Lixo acumulado nos logradouros								
Existe	68	15	52	1	274	49	221	4
Não existe	1 177	569	596	12	4 024	1 910	2 068	46
Sem declaração	-	-	-	-	-	-	-	-
Uiraúna	**3 024**	**2 234**	**780**	**10**	**10 289**	**7 614**	**2 646**	**29**
Identificação do logradouro								
Existe	878	659	219	-	2 932	2 227	705	-
Não existe	2 145	1 574	561	10	7 356	5 386	1 941	29
Sem declaração	1	1	-	-	1	1	-	-
Iluminação pública								
Existe	2 930	2 177	744	9	9 991	7 438	2 525	28
Não existe	93	56	36	1	297	175	121	1
Sem declaração	1	1	-	-	1	1	-	-
Pavimentação								
Existe	1 792	1 402	387	3	5 916	4 650	1 256	10
Não existe	1 231	831	393	7	4 372	2 963	1 390	19
Sem declaração	1	1	-	-	1	1	-	-
Calçada								
Existe	2 742	2 085	648	9	9 281	7 053	2 200	28
Não existe	281	148	132	1	1 007	560	446	1
Sem declaração	1	1	-	-	1	1	-	-
Meio-fio / guia								
Existe	1 747	1 364	380	3	5 768	4 518	1 240	10
Não existe	1 276	869	400	7	4 520	3 095	1 406	19
Sem declaração	1	1	-	-	1	1	-	-
Bueiro / boca de lobo								
Existe	144	118	26	-	473	388	85	-
Não existe	2 879	2 115	754	10	9 815	7 225	2 561	29
Sem declaração	1	1	-	-	1	1	-	-
Rampa para cadeirante								
Existe	13	11	2	-	46	42	4	-
Não existe	3 010	2 222	778	10	10 242	7 571	2 642	29
Sem declaração	1	1	-	-	1	1	-	-
Arborização								
Existe	2 908	2 155	743	10	9 906	7 352	2 525	29
Não existe	115	78	37	-	382	261	121	-
Sem declaração	1	1	-	-	1	1	-	-
Esgoto a céu aberto								
Existe	141	70	69	2	475	242	224	9
Não existe	2 882	2 163	711	8	9 813	7 371	2 422	20
Sem declaração	1	1	-	-	1	1	-	-
Lixo acumulado nos logradouros								
Existe	219	159	59	1	733	529	203	1
Não existe	2 804	2 074	721	9	9 555	7 084	2 443	28
Sem declaração	1	1	-	-	1	1	-	-
Umbuzeiro	**1 189**	**254**	**802**	**133**	**3 978**	**829**	**2 703**	**446**
Identificação do logradouro								
Existe	618	123	472	23	2 053	402	1 565	86
Não existe	540	131	300	109	1 797	427	1 020	350
Sem declaração	31	-	30	1	128	-	118	10
Iluminação pública								
Existe	1 135	249	757	129	3 760	812	2 526	422
Não existe	23	5	15	3	90	17	59	14

ANUÁRIO ESTATÍSTICO DO ESTADO DA PARAÍBA - 2011 IDEME

II - Características Demográficas e Sociais

2.1 - Demografia

2.1.2 - Domicílios

2.1.2.2 - Características dos Domicílios e Entorno

Tabela 05 - Domicílios particulares permanentes e moradores em domicílios particulares permanentes, por adequação da moradia, segundo as características do entorno nos municípios - Paraíba - 2010

Características do entorno e municípios	Domicílios particulares permanentes				Moradores em domicílios particulares permanentes			
	Total	Adequada (1)	Semi-adequada (2)	Inadequada (3)	Total	Adequada (1)	Semi-adequada (2)	Inadequada (3)
Sem declaração	31	-	30	1	128	-	118	10
Pavimentação								
Existe	859	202	573	84	2 827	653	1 896	278
Não existe	299	52	199	48	1 023	176	689	158
Sem declaração	31	-	30	1	128	-	118	10
Calçada								
Existe	485	117	338	30	1 585	367	1 116	102
Não existe	673	137	434	102	2 265	462	1 469	334
Sem declaração	31	-	30	1	128	-	118	10
Meio-fio / guia								
Existe	849	201	569	79	2 789	652	1 873	264
Não existe	309	53	203	53	1 061	177	712	172
Sem declaração	31	-	30	1	128	-	118	10
Bueiro / boca de lobo								
Existe	118	38	80	-	363	119	244	-
Não existe	1 040	216	692	132	3 487	710	2 341	436
Sem declaração	31	-	30	1	128	-	118	10
Rampa para cadeirante								
Existe	41	12	29	-	123	35	88	-
Não existe	1 117	242	743	132	3 727	794	2 497	436
Sem declaração	31	-	30	1	128	-	118	10
Arborização								
Existe	792	204	504	84	2 654	675	1 700	279
Não existe	366	50	268	48	1 196	154	885	157
Sem declaração	31	-	30	1	128	-	118	10
Esgoto a céu aberto								
Existe	253	10	215	28	864	29	731	104
Não existe	905	244	557	104	2 986	800	1 854	332
Sem declaração	31	-	30	1	128	-	118	10
Lixo acumulado nos logradouros								
Existe	74	17	54	3	228	44	173	11
Não existe	1 084	237	718	129	3 622	785	2 412	425
Sem declaração	31	-	30	1	128	-	118	10
Várzea	**590**	**540**	**50**	**-**	**1 835**	**1 705**	**130**	**-**
Identificação do logradouro								
Existe	273	254	19	-	840	792	48	-
Não existe	317	286	31	-	995	913	82	-
Sem declaração	-	-	-	-	-	-	-	-
Iluminação pública								
Existe	561	524	37	-	1 749	1 656	93	-
Não existe	29	16	13	-	86	49	37	-
Sem declaração	-	-	-	-	-	-	-	-
Pavimentação								
Existe	527	507	20	-	1 625	1 586	39	-
Não existe	63	33	30	-	210	119	91	-
Sem declaração	-	-	-	-	-	-	-	-
Calçada								
Existe	468	458	10	-	1 428	1 405	23	-
Não existe	122	82	40	-	407	300	107	-
Sem declaração	-	-	-	-	-	-	-	-
Meio-fio / guia								
Existe	552	525	27	-	1 721	1 660	61	-
Não existe	38	15	23	-	114	45	69	-
Sem declaração	-	-	-	-	-	-	-	-
Bueiro / boca de lobo								
Existe	12	12	-	-	42	42	-	-
Não existe	578	528	50	-	1 793	1 663	130	-

ANUÁRIO ESTATÍSTICO DO ESTADO DA PARAÍBA - 2011

II - Características Demográficas e Sociais

2.1 - Demografia

2.1.2 - Domicílios

2.1.2.2 - Características dos Domicílios e Entorno

Tabela 05 - Domicílios particulares permanentes e moradores em domicílios particulares permanentes, por adequação da moradia, segundo as características do entorno nos municípios - Paraíba - 2010

Características do entorno e municípios	Domicílios particulares permanentes				Moradores em domicílios particulares permanentes			
	Total	Adequada (1)	Semi-adequada (2)	Inadequada (3)	Total	Adequada (1)	Semi-adequada (2)	Inadequada (3)
Sem declaração	-	-	-	-	-	-	-	-
Rampa para cadeirante								
Existe	-	-	-	-	-	-	-	-
Não existe	590	540	50	-	1 835	1 705	130	-
Sem declaração	-	-	-	-	-	-	-	-
Arborização								
Existe	571	530	41	-	1 778	1 674	104	-
Não existe	19	10	9	-	57	31	26	-
Sem declaração	-	-	-	-	-	-	-	-
Esgoto a céu aberto								
Existe	2	-	2	-	4	-	4	-
Não existe	588	540	48	-	1 831	1 705	126	-
Sem declaração	-	-	-	-	-	-	-	-
Lixo acumulado nos logradouros								
Existe	-	-	-	-	-	-	-	-
Não existe	590	540	50	-	1 835	1 705	130	-
Sem declaração	-	-	-	-	-	-	-	-
Vieirópolis	**282**	**17**	**265**	**-**	**996**	**65**	**931**	**-**
Identificação do logradouro								
Existe	216	1	215	-	751	4	747	-
Não existe	66	16	50	-	245	61	184	-
Sem declaração	-	-	-	-	-	-	-	-
Iluminação pública								
Existe	253	10	243	-	896	38	858	-
Não existe	29	7	22	-	100	27	73	-
Sem declaração	-	-	-	-	-	-	-	-
Pavimentação								
Existe	238	10	228	-	840	38	802	-
Não existe	44	7	37	-	156	27	129	-
Sem declaração	-	-	-	-	-	-	-	-
Calçada								
Existe	217	7	210	-	755	24	731	-
Não existe	65	10	55	-	241	41	200	-
Sem declaração	-	-	-	-	-	-	-	-
Meio-fio / guia								
Existe	250	17	233	-	882	65	817	-
Não existe	32	-	32	-	114	-	114	-
Sem declaração	-	-	-	-	-	-	-	-
Bueiro / boca de lobo								
Existe	36	7	29	-	128	27	101	-
Não existe	246	10	236	-	868	38	830	-
Sem declaração	-	-	-	-	-	-	-	-
Rampa para cadeirante								
Existe	-	-	-	-	-	-	-	-
Não existe	282	17	265	-	996	65	931	-
Sem declaração	-	-	-	-	-	-	-	-
Arborização								
Existe	268	17	251	-	943	65	878	-
Não existe	14	-	14	-	53	-	53	-
Sem declaração	-	-	-	-	-	-	-	-
Esgoto a céu aberto								
Existe	119	16	103	-	416	61	355	-
Não existe	163	1	162	-	580	4	576	-
Sem declaração	-	-	-	-	-	-	-	-
Lixo acumulado nos logradouros								
Existe	60	5	55	-	216	16	200	-

ANUÁRIO ESTATÍSTICO DO ESTADO DA PARAÍBA - 2011

II - Características Demográficas e Sociais

2.1 - Demografia

2.1.2 - Domicílios

2.1.2.2 - Características dos Domicílios e Entorno

Tabela 05 - Domicílios particulares permanentes e moradores em domicílios particulares permanentes, por adequação da moradia, segundo as características do entorno nos municípios - Paraíba - 2010

Características do entorno e municípios	Domicílios particulares permanentes				Moradores em domicílios particulares permanentes			
	Total	Adequada (1)	Semi-adequada (2)	Inadequada (3)	Total	Adequada (1)	Semi-adequada (2)	Inadequada (3)
Não existe	222	12	210	-	780	49	731	-
Sem declaração	-	-	-	-	-	-	-	-
Vista Serrana	**425**	**176**	**247**	**2**	**1 572**	**603**	**961**	**8**
Identificação do logradouro								
Existe	274	119	154	1	996	395	600	1
Não existe	151	57	93	1	576	208	361	7
Sem declaração	-	-	-	-	-	-	-	-
Iluminação pública								
Existe	401	174	225	2	1 486	595	883	8
Não existe	24	2	22	-	86	8	78	-
Sem declaração	-	-	-	-	-	-	-	-
Pavimentação								
Existe	307	158	148	1	1 110	540	569	1
Não existe	118	18	99	1	462	63	392	7
Sem declaração	-	-	-	-	-	-	-	-
Calçada								
Existe	322	165	156	1	1 153	558	594	1
Não existe	103	11	91	1	419	45	367	7
Sem declaração	-	-	-	-	-	-	-	-
Meio-fio / guia								
Existe	313	163	149	1	1 125	551	573	1
Não existe	112	13	98	1	447	52	388	7
Sem declaração	-	-	-	-	-	-	-	-
Bueiro / boca de lobo								
Existe	10	9	1	-	27	23	4	-
Não existe	415	167	246	2	1 545	580	957	8
Sem declaração	-	-	-	-	-	-	-	-
Rampa para cadeirante								
Existe	12	2	10	-	50	9	41	-
Não existe	413	174	237	2	1 522	594	920	8
Sem declaração	-	-	-	-	-	-	-	-
Arborização								
Existe	382	172	209	1	1 408	587	820	1
Não existe	43	4	38	1	164	16	141	7
Sem declaração	-	-	-	-	-	-	-	-
Esgoto a céu aberto								
Existe	231	97	134	-	852	337	515	-
Não existe	194	79	113	2	720	266	446	8
Sem declaração	-	-	-	-	-	-	-	-
Lixo acumulado nos logradouros								
Existe	37	9	28	-	158	41	117	-
Não existe	388	167	219	2	1 414	562	844	8
Sem declaração	-	-	-	-	-	-	-	-
Zabelê	**488**	**357**	**131**	**-**	**1 469**	**1 058**	**411**	**-**
Identificação do logradouro								
Existe	387	283	104	-	1 134	819	315	-
Não existe	101	74	27	-	335	239	96	-
Sem declaração	-	-	-	-	-	-	-	-
Iluminação pública								
Existe	480	353	127	-	1 444	1 050	394	-
Não existe	8	4	4	-	25	8	17	-
Sem declaração	-	-	-	-	-	-	-	-
Pavimentação								

ANUÁRIO ESTATÍSTICO DO ESTADO DA PARAÍBA - 2011

II - Características Demográficas e Sociais

2.1 - Demografia

2.1.2 - Domicílios

2.1.2.2 - Características dos Domicílios e Entorno

Tabela 05 - Domicílios particulares permanentes e moradores em domicílios particulares permanentes, por adequação da moradia, segundo as características do entorno nos municípios - Paraíba - 2010

Características do entorno e municípios	Domicílios particulares permanentes				Moradores em domicílios particulares permanentes			
	Total	Adequada (1)	Semi-adequada (2)	Inadequada (3)	Total	Adequada (1)	Semi-adequada (2)	Inadequada (3)
Existe	318	283	35	-	918	822	96	-
Não existe	170	74	96	-	551	236	315	-
Sem declaração	-	-	-	-	-	-	-	-
Calçada								
Existe	322	291	31	-	921	842	79	-
Não existe	166	66	100	-	548	216	332	-
Sem declaração	-	-	-	-	-	-	-	-
Meio-fio / guia								
Existe	318	283	35	-	920	824	96	-
Não existe	170	74	96	-	549	234	315	-
Sem declaração	-	-	-	-	-	-	-	-
Bueiro / boca de lobo								
Existe	-	-	-	-	-	-	-	-
Não existe	488	357	131	-	1 469	1 058	411	-
Sem declaração	-	-	-	-	-	-	-	-
Rampa para cadeirante								
Existe	-	-	-	-	-	-	-	-
Não existe	488	357	131	-	1 469	1 058	411	-
Sem declaração	-	-	-	-	-	-	-	-
Arborização								
Existe	465	345	120	-	1 397	1 030	367	-
Não existe	23	12	11	-	72	28	44	-
Sem declaração	-	-	-	-	-	-	-	-
Esgoto a céu aberto								
Existe	29	3	26	-	99	4	95	-
Não existe	459	354	105	-	1 370	1 054	316	-
Sem declaração	-	-	-	-	-	-	-	-
Lixo acumulado nos logradouros								
Existe	16	8	8	-	48	24	24	-
Não existe	472	349	123	-	1 421	1 034	387	-
Sem declaração	-	-	-	-	-	-	-	-

Fonte: IBGE, Resultados do Universo do Censo Demográfico 2010.

Nota: Não constam do universo da pesquisa as áreas sem ordenamento urbano regular, nas quais não foi possível identificar face de quadra.

(1) Domicílio particular permanente com rede geral de abastecimento de água, rede geral de esgoto, coleta de lixo.

(2) Domicílio particular permanente com pelo menos um serviço inadequado.

ANUÁRIO ESTATÍSTICO DO ESTADO DA PARAÍBA - 2011

II - Características Demográficas e Sociais

2.1 - Demografia

2.1.2 - Domicílios

2.1.2.2 - Características dos Domicílios e Entorno

Tabela 05 - Domicílios particulares permanentes e moradores em domicílios particulares permanentes, por adequação da moradia, segundo as características do entorno nos municípios - Paraíba - 2010

Características do entorno e municípios	Domicílios particulares permanentes				Moradores em domicílios particulares permanentes			
	Total	Adequada (1)	Semi-adequada (2)	Inadequada (3)	Total	Adequada (1)	Semi-adequada (2)	Inadequada (3)

(3) Domicílio particular permanente com abastecimento de água proveniente de poço ou nascente ou outra forma, sem banheiro e sanitário ou com escoadouro ligado à fossa rudimentar, vala, rio, lago, mar ou outra forma e lixo queimado, enterrado ou jogado em terreno baldio ou logradouro, em rio, lago ou mar ou outro destino.

(4) Domicílios em quadras-face onde foi possível fazer a associação das características do entorno.

ANUÁRIO ESTATÍSTICO DO ESTADO DA PARAÍBA - 2011 IDEME

II - Características Demográficas e Sociais

2.1 - Demografia

2.1.2 - Domicílios

2.1.2.2 - Características dos Domicílios e Entorno

Tabela 06 - Domicílios particulares permanentes e moradores em domicílios particulares permanentes, por classes de rendimento nominal mensal domiciliar per capita, segundo as características do entorno nos municípios - Paraíba - 2010

Características do entorno e municípios	Domicílios particulares permanentes							Moradores em domicílios particulares permanentes						
	Total	Classes de rendimento nominal mensal domiciliar *per capita* (salário mínimo) (1)						Total	Classes de rendimento nominal mensal domiciliar *per capita* (salário mínimo) (1)					
		Até 1/4	Mais de 1/4 a 1/2	Mais de 1/2 a 1	Mais de 1 a 2	Mais de 2	Sem rendimento (2)		Até 1/4	Mais de 1/4 a 1/2	Mais de 1/2 a 1	Mais de 1 a 2	Mais de 2	Sem rendimento (2)
Total (3)	**824.144**	**147.070**	**204.421**	**244.189**	**111.595**	**85.453**	**31.416**	**2.806.125**	**649.458**	**761.859**	**735.644**	**330.818**	**242.997**	**85.349**
Água Branca	**1.207**	**304**	**325**	**393**	**119**	**36**	**30**	**4.059**	**1.306**	**1.239**	**1.055**	**324**	**79**	**56**
Identificação do logradouro														
Existe	679	178	197	214	64	14	12	2.301	774	747	551	171	31	27
Não existe	528	126	128	179	55	22	18	1.758	532	492	504	153	48	29
Sem declaração	-	-	-	-	-	-	-	-	-	-	-	-	-	-
Iluminação pública														
Existe	1.158	280	317	382	117	35	27	3.881	1.204	1.202	1.027	321	76	51
Não existe	49	24	8	11	2	1	3	178	102	37	28	3	3	5
Sem declaração	-	-	-	-	-	-	-	-	-	-	-	-	-	-
Pavimentação														
Existe	1.091	253	299	363	114	34	28	3.624	1.073	1.135	977	311	74	54
Não existe	116	51	26	30	5	2	2	435	233	104	78	13	5	2
Sem declaração	-	-	-	-	-	-	-	-	-	-	-	-	-	-
Calçada														
Existe	1.140	277	310	374	114	36	29	3.819	1.189	1.186	1.001	311	79	53
Não existe	67	27	15	19	5	-	1	240	117	53	54	13	-	3
Sem declaração	-	-	-	-	-	-	-	-	-	-	-	-	-	-
Meio-fio / guia														
Existe	1.099	257	299	367	114	34	28	3.658	1.096	1.135	988	311	74	54
Não existe	108	47	26	26	5	2	2	401	210	104	67	13	5	2
Sem declaração	-	-	-	-	-	-	-	-	-	-	-	-	-	-
Bueiro / boca de lobo														
Existe	6	-	4	1	1	-	-	20	-	16	2	2	-	-
Não existe	1.201	304	321	392	118	36	30	4.039	1.306	1.223	1.053	322	79	56
Sem declaração	-	-	-	-	-	-	-	-	-	-	-	-	-	-
Rampa para cadeirante														
Existe	17	-	2	6	5	3	1	40	-	6	17	10	5	2
Não existe	1.190	304	323	387	114	33	29	4.019	1.306	1.233	1.038	314	74	54
Sem declaração	-	-	-	-	-	-	-	-	-	-	-	-	-	-
Arborização														
Existe	1.109	268	301	364	114	35	27	3.723	1.149	1.153	980	314	76	51
Não existe	98	36	24	29	5	1	3	336	157	86	75	10	3	5
Sem declaração	-	-	-	-	-	-	-	-	-	-	-	-	-	-
Esgoto a céu aberto														
Existe	52	22	20	8	1	-	1	197	97	76	22	1	-	1
Não existe	1.155	282	305	385	118	36	29	3.862	1.209	1.163	1.033	323	79	55
Sem declaração	-	-	-	-	-	-	-	-	-	-	-	-	-	-
Lixo acu. nos logradouros														
Existe	-	-	-	-	-	-	-	-	-	-	-	-	-	-
Não existe	1.207	304	325	393	119	36	30	4.059	1.306	1.239	1.055	324	79	56
Sem declaração	-	-	-	-	-	-	-	-	-	-	-	-	-	-
Aguiar	**863**	**167**	**227**	**311**	**115**	**35**	**8**	**2.699**	**643**	**867**	**803**	**285**	**91**	**10**
Identificação do logradouro														
Existe	315	37	66	132	54	24	2	914	136	236	347	131	62	2
Não existe	548	130	161	179	61	11	6	1.785	507	631	456	154	29	8
Sem declaração	-	-	-	-	-	-	-	-	-	-	-	-	-	-
Iluminação pública														
Existe	824	159	211	302	111	33	8	2.569	612	810	777	276	84	10
Não existe	39	8	16	9	4	2	-	130	31	57	26	9	7	-
Sem declaração	-	-	-	-	-	-	-	-	-	-	-	-	-	-
Pavimentação														
Existe	619	104	150	237	91	32	5	1.883	387	564	605	235	86	6
Não existe	244	63	77	74	24	3	3	816	256	303	198	50	5	4
Sem declaração	-	-	-	-	-	-	-	-	-	-	-	-	-	-
Calçada														
Existe	673	111	173	262	90	31	6	2.071	413	655	684	228	83	8
Não existe	190	56	54	49	25	4	2	628	230	212	119	57	8	2
Sem declaração	-	-	-	-	-	-	-	-	-	-	-	-	-	-
Meio-fio / guia														
Existe	595	103	146	227	85	28	6	1.784	379	546	570	212	70	7
Não existe	268	64	81	84	30	7	2	915	264	321	233	73	21	3
Sem declaração	-	-	-	-	-	-	-	-	-	-	-	-	-	-
Bueiro / boca de lobo														
Existe	6	1	1	1	2	1	-	20	5	3	3	6	3	-
Não existe	857	166	226	310	113	34	8	2.679	638	864	800	279	88	10
Sem declaração	-	-	-	-	-	-	-	-	-	-	-	-	-	-
Rampa para cadeirante														
Existe	10	2	2	5	1	-	-	36	7	9	19	1	-	-
Não existe	853	165	225	306	114	35	8	2.663	636	858	784	284	91	10
Sem declaração	-	-	-	-	-	-	-	-	-	-	-	-	-	-
Arborização														
Existe	819	157	215	296	110	34	7	2.555	601	822	765	270	88	9
Não existe	44	10	12	15	5	1	1	144	42	45	38	15	3	1

ANUÁRIO ESTATÍSTICO DO ESTADO DA PARAÍBA - 2011 IDEME

II - Características Demográficas e Sociais

2.1 - Demografia

2.1.2 - Domicílios

2.1.2.2 - Características dos Domicílios e Entorno

Tabela 06 - Domicílios particulares permanentes e moradores em domicílios particulares permanentes, por classes de rendimento nominal mensal domiciliar per capita, segundo as características do entorno nos municípios - Paraíba - 2010

Características do entorno e municípios	Domicílios particulares permanentes							Moradores em domicílios particulares permanentes						
	Total	Classes de rendimento nominal mensal domiciliar *per capita* (salário mínimo) (1)						Total	Classes de rendimento nominal mensal domiciliar *per capita* (salário mínimo) (1)					
		Até 1/4	Mais de 1/4 a 1/2	Mais de 1/2 a 1	Mais de 1 a 2	Mais de 2	Sem rendimento (2)		Até 1/4	Mais de 1/4 a 1/2	Mais de 1/2 a 1	Mais de 1 a 2	Mais de 2	Sem rendimento (2)
Sem declaração	-	-	-	-	-	-	-	-	-	-	-	-	-	-
Esgoto a céu aberto														
Existe	22	6	6	8	2	-	-	77	29	26	18	4	-	-
Não existe	841	161	221	303	113	35	8	2.622	614	841	785	281	91	10
Sem declaração	-	-	-	-	-	-	-	-	-	-	-	-	-	-
Lixo acu. nos logradouros														
Existe	17	5	5	6	1	-	-	63	21	19	19	4	-	-
Não existe	846	162	222	305	114	35	8	2.636	622	848	784	281	91	10
Sem declaração	-	-	-	-	-	-	-	-	-	-	-	-	-	-
Alagoa Grande	**5.137**	**1.299**	**1.421**	**1.594**	**447**	**194**	**182**	**17.520**	**5.752**	**5.198**	**4.197**	**1.307**	**533**	**533**
Identificação do logradouro														
Existe	2.380	507	638	805	253	116	61	7.918	2.172	2.334	2.192	741	318	161
Não existe	2.757	792	783	789	194	78	121	9.602	3.580	2.864	2.005	566	215	372
Sem declaração	-	-	-	-	-	-	-	-	-	-	-	-	-	-
Iluminação pública														
Existe	5.075	1.277	1.412	1.576	439	193	178	17.281	5.649	5.161	4.140	1.282	529	520
Não existe	62	22	9	18	8	1	4	239	103	37	57	25	4	13
Sem declaração	-	-	-	-	-	-	-	-	-	-	-	-	-	-
Pavimentação														
Existe	4.634	1.060	1.298	1.485	436	190	165	15.542	4.625	4.735	3.900	1.281	524	477
Não existe	503	239	123	109	11	4	17	1.978	1.127	463	297	26	9	56
Sem declaração	-	-	-	-	-	-	-	-	-	-	-	-	-	-
Calçada														
Existe	4.201	926	1.168	1.371	415	183	138	14.040	4.055	4.261	3.609	1.222	503	390
Não existe	936	373	253	223	32	11	44	3.480	1.697	937	588	85	30	143
Sem declaração	-	-	-	-	-	-	-	-	-	-	-	-	-	-
Meio-fio / guia														
Existe	4.589	1.053	1.284	1.474	437	189	152	15.407	4.612	4.700	3.870	1.283	521	421
Não existe	548	246	137	120	10	5	30	2.113	1.140	498	327	24	12	112
Sem declaração	-	-	-	-	-	-	-	-	-	-	-	-	-	-
Bueiro / boca de lobo														
Existe	1.076	307	318	337	61	20	33	3.642	1.385	1.141	836	158	39	83
Não existe	4.061	992	1.103	1.257	386	174	149	13.878	4.367	4.057	3.361	1.149	494	450
Sem declaração	-	-	-	-	-	-	-	-	-	-	-	-	-	-
Rampa para cadeirante														
Existe	11	5	5	-	1	-	-	41	21	19	-	1	-	-
Não existe	5.126	1.294	1.416	1.594	446	194	182	17.479	5.731	5.179	4.197	1.306	533	533
Sem declaração	-	-	-	-	-	-	-	-	-	-	-	-	-	-
Arborização														
Existe	4.389	1.093	1.225	1.391	366	164	150	14.945	4.819	4.495	3.668	1.075	460	428
Não existe	748	206	196	203	81	30	32	2.575	933	703	529	232	73	105
Sem declaração	-	-	-	-	-	-	-	-	-	-	-	-	-	-
Esgoto a céu aberto														
Existe	962	383	274	226	28	10	41	3.590	1.806	1.028	535	64	21	136
Não existe	4.175	916	1.147	1.368	419	184	141	13.930	3.946	4.170	3.662	1.243	512	397
Sem declaração	-	-	-	-	-	-	-	-	-	-	-	-	-	-
Lixo acu. nos logradouros														
Existe	80	31	23	19	4	-	3	319	158	93	48	12	-	8
Não existe	5.057	1.268	1.398	1.575	443	194	179	17.201	5.594	5.105	4.149	1.295	533	525
Sem declaração	-	-	-	-	-	-	-	-	-	-	-	-	-	-
Alagoa Nova	**2.833**	**782**	**738**	**846**	**251**	**91**	**125**	**9.794**	**3.523**	**2.656**	**2.376**	**677**	**235**	**327**
Identificação do logradouro														
Existe	2.476	673	642	744	222	85	110	8.521	3.028	2.319	2.075	596	220	283
Não existe	356	108	96	102	29	6	15	1.267	489	337	301	81	15	44
Sem declaração	1	1	-	-	-	-	-	6	6	-	-	-	-	-
Iluminação pública														
Existe	2.782	752	730	839	250	90	121	9.575	3.381	2.617	2.353	675	232	317
Não existe	50	29	8	7	1	1	4	213	136	39	23	2	3	10
Sem declaração	1	1	-	-	-	-	-	6	6	-	-	-	-	-
Pavimentação														
Existe	2.350	586	628	735	218	85	98	8.034	2.629	2.285	2.064	585	223	248
Não existe	482	195	110	111	33	6	27	1.754	888	371	312	92	12	79
Sem declaração	1	1	-	-	-	-	-	6	6	-	-	-	-	-
Calçada														
Existe	2.179	503	581	707	216	82	90	7.377	2.252	2.096	1.995	582	217	235
Não existe	653	278	157	139	35	9	35	2.411	1.265	560	381	95	18	92
Sem declaração	1	1	-	-	-	-	-	6	6	-	-	-	-	-
Meio-fio / guia														
Existe	2.358	589	627	736	219	85	102	8.054	2.637	2.279	2.067	590	221	260
Não existe	474	192	111	110	32	6	23	1.734	880	377	309	87	14	67
Sem declaração	1	1	-	-	-	-	-	6	6	-	-	-	-	-
Bueiro / boca de lobo														
Existe	638	136	171	214	66	27	24	2.171	622	606	614	183	75	71
Não existe	2.194	645	567	632	185	64	101	7.617	2.895	2.050	1.762	494	160	256

ANUÁRIO ESTATÍSTICO DO ESTADO DA PARAÍBA - 2011

II - Características Demográficas e Sociais

2.1 - Demografia

2.1.2 - Domicílios

2.1.2.2 - Características dos Domicílios e Entorno

Tabela 06 - Domicílios particulares permanentes e moradores em domicílios particulares permanentes, por classes de rendimento nominal mensal domiciliar per capita, segundo as características do entorno nos municípios - Paraíba - 2010

Características do entorno e municípios	Domicílios particulares permanentes							Moradores em domicílios particulares permanentes						
	Total	Classes de rendimento nominal mensal domiciliar *per capita* (salário mínimo) (1)						Total	Classes de rendimento nominal mensal domiciliar *per capita* (salário mínimo) (1)					
		Até 1/4	Mais de 1/4 a 1/2	Mais de 1/2 a 1	Mais de 1 a 2	Mais de 2	Sem rendimento (2)		Até 1/4	Mais de 1/4 a 1/2	Mais de 1/2 a 1	Mais de 1 a 2	Mais de 2	Sem rendimento (2)
Sem declaração	1	1	-	-	-	-	-	6	6	-	-	-	-	-
Rampa para cadeirante														
Existe	-	-	-	-	-	-	-	-	-	-	-	-	-	-
Não existe	2.832	781	738	846	251	91	125	9.788	3.517	2.656	2.376	677	235	327
Sem declaração	1	1	-	-	-	-	-	6	6	-	-	-	-	-
Arborização														
Existe	1.917	457	494	610	201	74	81	6.530	2.019	1.805	1.749	543	195	219
Não existe	915	324	244	236	50	17	44	3.258	1.498	851	627	134	40	108
Sem declaração	1	1	-	-	-	-	-	6	6	-	-	-	-	-
Esgoto a céu aberto														
Existe	748	326	179	160	37	6	40	2.732	1.500	589	428	92	14	109
Não existe	2.084	455	559	686	214	85	85	7.056	2.017	2.067	1.948	585	221	218
Sem declaração	1	1	-	-	-	-	-	6	6	-	-	-	-	-
Lixo acu. nos logradouros														
Existe	40	16	11	8	3	-	2	168	79	47	29	7	-	6
Não existe	2.792	765	727	838	248	91	123	9.620	3.438	2.609	2.347	670	235	321
Sem declaração	1	1	-	-	-	-	-	6	6	-	-	-	-	-
Alagoinha	**2.476**	**702**	**696**	**678**	**235**	**70**	**95**	**8.998**	**3.275**	**2.727**	**1.898**	**657**	**197**	**244**
Identificação do logradouro														
Existe	466	90	121	153	65	20	17	1.630	461	467	420	170	64	48
Não existe	2.008	611	575	524	170	50	78	7.359	2.806	2.260	1.477	487	133	196
Sem declaração	2	1	-	1	-	-	-	9	8	-	1	-	-	-
Iluminação pública														
Existe	2.441	691	686	671	234	70	89	8.860	3.204	2.689	1.884	653	197	233
Não existe	33	10	10	6	1	-	6	129	63	38	13	4	-	11
Sem declaração	2	1	-	1	-	-	-	9	8	-	1	-	-	-
Pavimentação														
Existe	1.702	402	472	519	193	65	51	6.021	1.838	1.856	1.461	545	188	133
Não existe	772	299	224	158	42	5	44	2.968	1.429	871	436	112	9	111
Sem declaração	2	1	-	1	-	-	-	9	8	-	1	-	-	-
Calçada														
Existe	1.475	316	407	454	201	65	32	5.141	1.405	1.603	1.298	577	185	73
Não existe	999	385	289	223	34	5	63	3.848	1.862	1.124	599	80	12	171
Sem declaração	2	1		1	-	-	-	9	8	-	1	-	-	-
Meio-fio / guia														
Existe	1.868	430	534	568	216	68	52	6.599	1.952	2.101	1.605	611	193	137
Não existe	606	271	162	109	19	2	43	2.390	1.315	626	292	46	4	107
Sem declaração	2	1	-	1	-	-	-	9	8	-	1	-	-	-
Bueiro / boca de lobo														
Existe	501	88	125	160	88	27	13	1.796	399	509	487	273	85	43
Não existe	1.973	613	571	517	147	43	82	7.193	2.868	2.218	1.410	384	112	201
Sem declaração	2	1	-	1	-	-	-	9	8	-	1	-	-	-
Rampa para cadeirante														
Existe	11	2	2	4	-	2	1	40	7	8	15	-	9	1
Não existe	2.463	699	694	673	235	68	94	8.949	3.260	2.719	1.882	657	188	243
Sem declaração	2	1		1	-	-	-	9	8	-	1	-	-	-
Arborização														
Existe	1.981	562	570	540	185	52	72	7.251	2.625	2.242	1.503	535	147	199
Não existe	493	139	126	137	50	18	23	1.738	642	485	394	122	50	45
Sem declaração	2	1	-	1	-	-	-	9	8	-	1	-	-	-
Esgoto a céu aberto														
Existe	1.672	563	481	421	107	18	82	6.213	2.671	1.875	1.127	281	46	213
Não existe	802	138	215	256	128	52	13	2.776	596	852	770	376	151	31
Sem declaração	2	1		1	-	-	-	9	8	-	1	-	-	-
Lixo acu. nos logradouros														
Existe	397	169	107	66	16	3	36	1.571	850	411	183	43	6	78
Não existe	2.077	532	589	611	219	67	59	7.418	2.417	2.316	1.714	614	191	166
Sem declaração	2	1		1	-	-	-	9	8	-	1	-	-	-
Alcantil	**637**	**156**	**176**	**217**	**58**	**18**	**12**	**2.062**	**601**	**631**	**601**	**164**	**43**	**22**
Identificação do logradouro														
Existe	389	95	104	139	31	11	9	1.268	372	387	366	94	30	19
Não existe	241	60	70	74	27	7	3	772	226	239	221	70	13	3
Sem declaração	7	1	2	4	-	-	-	22	3	5	14	-	-	-
Iluminação pública														
Existe	603	149	167	204	54	17	12	1.960	584	598	563	152	41	22
Não existe	27	6	7	9	4	1	-	80	14	28	24	12	2	-
Sem declaração	7	1	2	4	-	-	-	22	3	5	14	-	-	-
Pavimentação														
Existe	282	62	74	100	29	11	6	941	244	263	296	99	26	13
Não existe	348	93	100	113	29	7	6	1.099	354	363	291	65	17	9
Sem declaração	7	1	2	4	-	-	-	22	3	5	14	-	-	-
Calçada														
Existe	174	35	44	65	19	9	2	591	141	165	187	68	23	7
Não existe	456	120	130	148	39	9	10	1.449	457	461	400	96	20	15

ANUÁRIO ESTATÍSTICO DO ESTADO DA PARAÍBA - 2011 IDEME

II - Características Demográficas e Sociais

2.1 - Demografia

2.1.2 - Domicílios

2.1.2.2 - Características dos Domicílios e Entorno

Tabela 06 - Domicílios particulares permanentes e moradores em domicílios particulares permanentes, por classes de rendimento nominal mensal domiciliar per capita, segundo as características do entorno nos municípios - Paraíba - 2010

Características do entorno e municípios	Domicílios particulares permanentes							Moradores em domicílios particulares permanentes						
	Total	Classes de rendimento nominal mensal domiciliar *per capita* (salário mínimo) (1)						Total	Classes de rendimento nominal mensal domiciliar *per capita* (salário mínimo) (1)					
		Até 1/4	Mais de 1/4 a 1/2	Mais de 1/2 a 1	Mais de 1 a 2	Mais de 2	Sem rendimento (2)		Até 1/4	Mais de 1/4 a 1/2	Mais de 1/2 a 1	Mais de 1 a 2	Mais de 2	Sem rendimento (2)
Sem declaração	7	1	2	4	-	-	-	22	3	5	14	-	-	-
Meio-fio / guia														
Existe	179	37	47	63	21	8	3	611	144	178	181	78	22	8
Não existe	451	118	127	150	37	10	9	1.429	454	448	406	86	21	14
Sem declaração	7	1	2	4	-	-	-	22	3	5	14	-	-	-
Bueiro / boca de lobo														
Existe	-	-	-	-	-	-	-	-	-	-	-	-	-	-
Não existe	630	155	174	213	58	18	12	2.040	598	626	587	164	43	22
Sem declaração	7	1	2	4	-	-	-	22	3	5	14	-	-	-
Rampa para cadeirante														
Existe	-	-	-	-	-	-	-	-	-	-	-	-	-	-
Não existe	630	155	174	213	58	18	12	2.040	598	626	587	164	43	22
Sem declaração	7	1	2	4	-	-	-	22	3	5	14	-	-	-
Arborização														
Existe	562	139	156	191	49	15	12	1.840	540	560	530	149	39	22
Não existe	68	16	18	22	9	3	-	200	58	66	57	15	4	-
Sem declaração	7	1	2	4	-	-	-	22	3	5	14	-	-	-
Esgoto a céu aberto														
Existe	273	72	89	85	21	5	1	903	274	321	245	51	11	1
Não existe	357	83	85	128	37	13	11	1.137	324	305	342	113	32	21
Sem declaração	7	1	2	4	-	-	-	22	3	5	14	-	-	-
Lixo acu. nos logradouros														
Existe	64	17	15	21	8	2	1	201	67	62	46	17	6	3
Não existe	566	138	159	192	50	16	11	1.839	531	564	541	147	37	19
Sem declaração	7	1	2	4	-	-	-	22	3	5	14	-	-	-
Algodão de Jandaíra	**353**	**125**	**87**	**97**	**15**	**5**	**24**	**1.231**	**566**	**300**	**257**	**34**	**13**	**61**
Identificação do logradouro														
Existe	81	26	19	25	3	2	6	274	115	58	77	8	4	12
Não existe	271	99	68	72	12	3	17	956	451	242	180	26	9	48
Sem declaração	1	-	-	-	-	-	1	1	-	-	-	-	-	1
Iluminação pública														
Existe	351	124	87	97	15	5	23	1.226	562	300	257	34	13	60
Não existe	1	1	-	-	-	-	-	4	4	-	-	-	-	-
Sem declaração	1	-	-	-	-	-	1	1	-	-	-	-	-	1
Pavimentação														
Existe	241	75	60	76	13	5	12	816	342	197	204	32	13	28
Não existe	111	50	27	21	2	-	11	414	224	103	53	2	-	32
Sem declaração	1	-	-	-	-	-	1	1	-	-	-	-	-	1
Calçada														
Existe	265	87	66	81	13	5	13	921	404	222	221	32	13	29
Não existe	87	38	21	16	2	-	10	309	162	78	36	2	-	31
Sem declaração	1	-	-	-	-	-	1	1	-	-	-	-	-	1
Meio-fio / guia														
Existe	241	75	60	76	13	5	12	816	342	197	204	32	13	28
Não existe	111	50	27	21	2	-	11	414	224	103	53	2	-	32
Sem declaração	1	-	-	-	-	-	1	1	-	-	-	-	-	1
Bueiro / boca de lobo														
Existe	40	12	11	16	-	-	1	141	54	39	45	-	-	3
Não existe	312	113	76	81	15	5	22	1.089	512	261	212	34	13	57
Sem declaração	1	-	-	-	-	-	1	1	-	-	-	-	-	1
Rampa para cadeirante														
Existe	-	-	-	-	-	-	-	-	-	-	-	-	-	-
Não existe	352	125	87	97	15	5	23	1.230	566	300	257	34	13	60
Sem declaração	1	-	-	-	-	-	1	1	-	-	-	-	-	1
Arborização														
Existe	352	125	87	97	15	5	23	1.230	566	300	257	34	13	60
Não existe	-	-	-	-	-	-	-	-	-	-	-	-	-	-
Sem declaração	1	-	-	-	-	-	1	1	-	-	-	-	-	1
Esgoto a céu aberto														
Existe	61	24	16	12	1	-	8	217	103	59	29	1	-	25
Não existe	291	101	71	85	14	5	15	1.013	463	241	228	33	13	35
Sem declaração	1	-	-	-	-	-	1	1	-	-	-	-	-	1
Lixo acu. nos logradouros														
Existe	6	2	1	1	-	2	-	22	8	4	2	-	8	-
Não existe	346	123	86	96	15	3	23	1.208	558	296	255	34	5	60
Sem declaração	1	-	-	-	-	-	1	1	-	-	-	-	-	1
Alhandra	**3.162**	**878**	**905**	**836**	**253**	**56**	**234**	**11.119**	**3.999**	**3.261**	**2.406**	**680**	**135**	**638**
Identificação do logradouro														
Existe	1.541	339	459	445	154	34	110	5.368	1.563	1.668	1.344	417	82	294
Não existe	1.581	528	436	380	96	21	120	5.610	2.381	1.547	1.038	255	52	337
Sem declaração	40	11	10	11	3	1	4	141	55	46	24	8	1	7
Iluminação pública														
Existe	3.025	826	873	809	246	55	216	10.603	3.755	3.130	2.342	655	134	587
Não existe	97	41	22	16	4	-	14	375	189	85	40	17	-	44

ANUÁRIO ESTATÍSTICO DO ESTADO DA PARAÍBA - 2011 IDEME

II - Características Demográficas e Sociais

2.1 - Demografia

2.1.2 - Domicílios

2.1.2.2 - Características dos Domicílios e Entorno

Tabela 06 - Domicílios particulares permanentes e moradores em domicílios particulares permanentes, por classes de rendimento nominal mensal domiciliar per capita, segundo as características do entorno nos municípios - Paraíba - 2010

Características do entorno e municípios	Domicílios particulares permanentes							Moradores em domicílios particulares permanentes						
	Total	Classes de rendimento nominal mensal domiciliar *per capita* (salário mínimo) (1)						Total	Classes de rendimento nominal mensal domiciliar *per capita* (salário mínimo) (1)					
		Até 1/4	Mais de 1/4 a 1/2	Mais de 1/2 a 1	Mais de 1 a 2	Mais de 2	Sem rendimento (2)		Até 1/4	Mais de 1/4 a 1/2	Mais de 1/2 a 1	Mais de 1 a 2	Mais de 2	Sem rendimento (2)
Sem declaração	40	11	10	11	3	1	4	141	55	46	24	8	1	7
Pavimentação														
Existe	1.445	314	413	415	150	39	114	5.027	1.446	1.499	1.279	403	94	306
Não existe	1.677	553	482	410	100	16	116	5.951	2.498	1.716	1.103	269	40	325
Sem declaração	40	11	10	11	3	1	4	141	55	46	24	8	1	7
Calçada														
Existe	165	10	39	63	27	11	15	509	42	142	193	70	28	34
Não existe	2.957	857	856	762	223	44	215	10.469	3.902	3.073	2.189	602	106	597
Sem declaração	40	11	10	11	3	1	4	141	55	46	24	8	1	7
Meio-fio / guia														
Existe	1.305	275	374	378	138	38	102	4.558	1.282	1.361	1.171	377	92	275
Não existe	1.817	592	521	447	112	17	128	6.420	2.662	1.854	1.211	295	42	356
Sem declaração	40	11	10	11	3	1	4	141	55	46	24	8	1	7
Bueiro / boca de lobo														
Existe	38	7	9	13	5	3	1	146	38	36	41	23	6	2
Não existe	3.084	860	886	812	245	52	229	10.832	3.906	3.179	2.341	649	128	629
Sem declaração	40	11	10	11	3	1	4	141	55	46	24	8	1	7
Rampa para cadeirante														
Existe	14	1	2	5	2	4	-	45	3	10	17	4	11	-
Não existe	3.108	866	893	820	248	51	230	10.933	3.941	3.205	2.365	668	123	631
Sem declaração	40	11	10	11	3	1	4	141	55	46	24	8	1	7
Arborização														
Existe	1.178	289	335	326	104	28	96	4.168	1.334	1.256	954	288	71	265
Não existe	1.944	578	560	499	146	27	134	6.810	2.610	1.959	1.428	384	63	366
Sem declaração	40	11	10	11	3	1	4	141	55	46	24	8	1	7
Esgoto a céu aberto														
Existe	2.962	806	853	798	244	54	207	10.399	3.657	3.081	2.318	651	132	560
Não existe	160	61	42	27	6	1	23	579	287	134	64	21	2	71
Sem declaração	40	11	10	11	3	1	4	141	55	46	24	8	1	7
Lixo acu. nos logradouros														
Existe	-	-	-	-	-	-	-	-	-	-	-	-	-	-
Não existe	3.122	867	895	825	250	55	230	10.978	3.944	3.215	2.382	672	134	631
Sem declaração	40	11	10	11	3	1	4	141	55	46	24	8	1	7
Amparo	**340**	**88**	**115**	**85**	**25**	**8**	**19**	**1.062**	**334**	**397**	**212**	**53**	**16**	**50**
Identificação do logradouro														
Existe	33	9	9	11	2	-	2	101	31	32	28	4	-	6
Não existe	307	79	106	74	23	8	17	961	303	365	184	49	16	44
Sem declaração	-	-	-	-	-	-	-	-	-	-	-	-	-	-
Iluminação pública														
Existe	325	84	111	80	24	8	18	1.018	322	385	196	52	16	47
Não existe	15	4	4	5	1	-	1	44	12	12	16	1	-	3
Sem declaração	-	-	-	-	-	-	-	-	-	-	-	-	-	-
Pavimentação														
Existe	257	50	90	72	23	7	15	786	189	317	181	48	14	37
Não existe	83	38	25	13	2	1	4	276	145	80	31	5	2	13
Sem declaração	-	-	-	-	-	-	-	-	-	-	-	-	-	-
Calçada														
Existe	224	51	75	68	19	5	6	693	190	268	170	37	11	17
Não existe	116	37	40	17	6	3	13	369	144	129	42	16	5	33
Sem declaração	-	-	-	-	-	-	-	-	-	-	-	-	-	-
Meio-fio / guia														
Existe	254	49	89	72	23	7	14	777	186	313	181	48	14	35
Não existe	86	39	26	13	2	1	5	285	148	84	31	5	2	15
Sem declaração	-	-	-	-	-	-	-	-	-	-	-	-	-	-
Bueiro / boca de lobo														
Existe	88	11	34	29	7	1	6	273	44	125	70	17	1	16
Não existe	252	77	81	56	18	7	13	789	290	272	142	36	15	34
Sem declaração	-	-	-	-	-	-	-	-	-	-	-	-	-	-
Rampa para cadeirante														
Existe	-	-	-	-	-	-	-	-	-	-	-	-	-	-
Não existe	340	88	115	85	25	8	19	1.062	334	397	212	53	16	50
Sem declaração	-	-	-	-	-	-	-	-	-	-	-	-	-	-
Arborização														
Existe	319	77	108	85	24	8	17	991	295	373	212	52	16	43
Não existe	21	11	7	-	1	-	2	71	39	24	-	1	-	7
Sem declaração	-	-	-	-	-	-	-	-	-	-	-	-	-	-
Esgoto a céu aberto														
Existe	91	38	29	16	2	-	6	302	139	99	39	7	-	18
Não existe	249	50	86	69	23	8	13	760	195	298	173	46	16	32
Sem declaração	-	-	-	-	-	-	-	-	-	-	-	-	-	-
Lixo acu. nos logradouros														
Existe	2	-	1	-	-	-	1	4	-	3	-	-	-	1
Não existe	338	88	114	85	25	8	18	1.058	334	394	212	53	16	49
Sem declaração	-	-	-	-	-	-	-	-	-	-	-	-	-	-

ANUÁRIO ESTATÍSTICO DO ESTADO DA PARAÍBA - 2011

II - Características Demográficas e Sociais

2.1 - Demografia

2.1.2 - Domicílios

2.1.2.2 - Características dos Domicílios e Entorno

Tabela 06 - Domicílios particulares permanentes e moradores em domicílios particulares permanentes, por classes de rendimento nominal mensal domiciliar per capita, segundo as características do entorno nos municípios - Paraíba - 2010

Características do entorno e municípios	Domicílios particulares permanentes							Moradores em domicílios particulares permanentes						
	Total	Classes de rendimento nominal mensal domiciliar *per capita* (salário mínimo) (1)						Total	Classes de rendimento nominal mensal domiciliar *per capita* (salário mínimo) (1)					
		Até 1/4	Mais de 1/4 a 1/2	Mais de 1/2 a 1	Mais de 1 a 2	Mais de 2	Sem rendimento (2)		Até 1/4	Mais de 1/4 a 1/2	Mais de 1/2 a 1	Mais de 1 a 2	Mais de 2	Sem rendimento (2)
Aparecida	**1.055**	**272**	**287**	**370**	**80**	**28**	**18**	**3.635**	**1.133**	**1.068**	**1.064**	**250**	**67**	**53**
Identificação do logradouro														
Existe	868	209	229	323	71	21	15	2.973	874	855	925	225	49	45
Não existe	160	55	49	38	8	7	3	572	223	179	120	24	18	8
Sem declaração	27	8	9	9	1	-	-	90	36	34	19	1	-	-
Iluminação pública														
Existe	1.016	259	276	357	79	28	17	3.499	1.073	1.028	1.031	249	67	51
Não existe	12	5	2	4	-	-	1	46	24	6	14	-	-	2
Sem declaração	27	8	9	9	1	-	-	90	36	34	19	1	-	-
Pavimentação														
Existe	797	178	203	303	71	26	16	2.718	724	769	887	233	63	42
Não existe	231	86	75	58	8	2	2	827	373	265	158	16	4	11
Sem declaração	27	8	9	9	1	-	-	90	36	34	19	1	-	-
Calçada														
Existe	760	163	196	291	69	26	15	2.578	646	751	848	230	63	40
Não existe	268	101	82	70	10	2	3	967	451	283	197	19	4	13
Sem declaração	27	8	9	9	1	-	-	90	36	34	19	1	-	-
Meio-fio / guia														
Existe	833	191	217	310	74	26	15	2.850	785	824	899	239	63	40
Não existe	195	73	61	51	5	2	3	695	312	210	146	10	4	13
Sem declaração	27	8	9	9	1	-	-	90	36	34	19	1	-	-
Bueiro / boca de lobo														
Existe	-	-	-	-	-	-	-	-	-	-	-	-	-	-
Não existe	1.028	264	278	361	79	28	18	3.545	1.097	1.034	1.045	249	67	53
Sem declaração	27	8	9	9	1	-	-	90	36	34	19	1	-	-
Rampa para cadeirante														
Existe	4	1	1	2	-	-	-	14	3	5	6	-	-	-
Não existe	1.024	263	277	359	79	28	18	3.531	1.094	1.029	1.039	249	67	53
Sem declaração	27	8	9	9	1	-	-	90	36	34	19	1	-	-
Arborização														
Existe	1.020	260	278	357	79	28	18	3.523	1.085	1.034	1.035	249	67	53
Não existe	8	4	-	4	-	-	-	22	12	-	10	-	-	-
Sem declaração	27	8	9	9	1	-	-	90	36	34	19	1	-	-
Esgoto a céu aberto														
Existe	732	192	202	253	58	19	8	2.532	815	740	726	178	45	28
Não existe	296	72	76	108	21	9	10	1.013	282	294	319	71	22	25
Sem declaração	27	8	9	9	1	-	-	90	36	34	19	1	-	-
Lixo acu. nos logradouros														
Existe	-	-	-	-	-	-	-	-	-	-	-	-	-	-
Não existe	1.028	264	278	361	79	28	18	3.545	1.097	1.034	1.045	249	67	53
Sem declaração	27	8	9	9	1	-	-	90	36	34	19	1	-	-
Araçagi	**2.032**	**505**	**535**	**616**	**233**	**49**	**94**	**6.774**	**2.141**	**1.909**	**1.719**	**582**	**133**	**290**
Identificação do logradouro														
Existe	629	160	174	197	68	14	16	2.143	706	619	558	172	40	48
Não existe	1.403	345	361	419	165	35	78	4.631	1.435	1.290	1.161	410	93	242
Sem declaração	-	-	-	-	-	-	-	-	-	-	-	-	-	-
Iluminação pública														
Existe	2.018	503	528	612	233	49	93	6.726	2.134	1.883	1.712	582	133	282
Não existe	14	2	7	4	-	-	1	48	7	26	7	-	-	8
Sem declaração	-	-	-	-	-	-	-	-	-	-	-	-	-	-
Pavimentação														
Existe	1.548	324	404	497	195	40	88	5.088	1.393	1.423	1.400	486	111	275
Não existe	484	181	131	119	38	9	6	1.686	748	486	319	96	22	15
Sem declaração	-	-	-	-	-	-	-	-	-	-	-	-	-	-
Calçada														
Existe	1.533	327	397	492	195	37	85	5.061	1.419	1.407	1.395	478	101	261
Não existe	499	178	138	124	38	12	9	1.713	722	502	324	104	32	29
Sem declaração	-	-	-	-	-	-	-	-	-	-	-	-	-	-
Meio-fio / guia														
Existe	1.564	326	410	505	195	40	88	5.155	1.404	1.453	1.430	480	111	277
Não existe	468	179	125	111	38	9	6	1.619	737	456	289	102	22	13
Sem declaração	-	-	-	-	-	-	-	-	-	-	-	-	-	-
Bueiro / boca de lobo														
Existe	433	89	101	159	62	15	7	1.434	393	364	461	155	39	22
Não existe	1.599	416	434	457	171	34	87	5.340	1.748	1.545	1.258	427	94	268
Sem declaração	-	-	-	-	-	-	-	-	-	-	-	-	-	-
Rampa para cadeirante														
Existe	23	3	5	8	5	2	-	68	14	13	25	11	5	-
Não existe	2.009	502	530	608	228	47	94	6.706	2.127	1.896	1.694	571	128	290
Sem declaração	-	-	-	-	-	-	-	-	-	-	-	-	-	-
Arborização														
Existe	1.775	424	455	559	219	49	69	5.884	1.811	1.621	1.571	545	133	203
Não existe	257	81	80	57	14	-	25	890	330	288	148	37	-	87
Sem declaração	-	-	-	-	-	-	-	-	-	-	-	-	-	-

ANUÁRIO ESTATÍSTICO DO ESTADO DA PARAÍBA - 2011 IDEME

II - Características Demográficas e Sociais

2.1 - Demografia

2.1.2 - Domicílios

2.1.2.2 - Características dos Domicílios e Entorno

Tabela 06 - Domicílios particulares permanentes e moradores em domicílios particulares permanentes, por classes de rendimento nominal mensal domiciliar per capita, segundo as características do entorno nos municípios - Paraíba - 2010

Características do entorno e municípios	Domicílios particulares permanentes							Moradores em domicílios particulares permanentes						
	Total	Classes de rendimento nominal mensal domiciliar *per capita* (salário mínimo) (1)						Total	Classes de rendimento nominal mensal domiciliar *per capita* (salário mínimo) (1)					
		Até 1/4	Mais de 1/4 a 1/2	Mais de 1/2 a 1	Mais de 1 a 2	Mais de 2	Sem rendimento (2)		Até 1/4	Mais de 1/4 a 1/2	Mais de 1/2 a 1	Mais de 1 a 2	Mais de 2	Sem rendimento (2)
Esgoto a céu aberto														
Existe	904	271	231	260	88	23	31	3.117	1.168	856	719	218	65	91
Não existe	1.128	234	304	356	145	26	63	3.657	973	1.053	1.000	364	68	199
Sem declaração	-	-	-	-	-	-	-	-	-	-	-	-	-	-
Lixo acu. nos logradouros														
Existe	165	48	49	54	8	3	3	568	196	189	151	15	9	8
Não existe	1.867	457	486	562	225	46	91	6.206	1.945	1.720	1.568	567	124	282
Sem declaração	-	-	-	-	-	-	-	-	-	-	-	-	-	-
Arara	**2.894**	**786**	**683**	**981**	**299**	**74**	**71**	**8.899**	**3.091**	**2.366**	**2.412**	**706**	**192**	**132**
Identificação do logradouro														
Existe	2.143	527	511	754	239	64	48	6.493	2.053	1.752	1.879	556	172	81
Não existe	751	259	172	227	60	10	23	2.406	1.038	614	533	150	20	51
Sem declaração	-	-	-	-	-	-	-	-	-	-	-	-	-	-
Iluminação pública														
Existe	2.844	774	673	963	292	73	69	8.742	3.043	2.328	2.371	684	189	127
Não existe	50	12	10	18	7	1	2	157	48	38	41	22	3	5
Sem declaração	-	-	-	-	-	-	-	-	-	-	-	-	-	-
Pavimentação														
Existe	2.577	652	593	916	281	72	63	7.842	2.573	2.063	2.246	656	187	117
Não existe	317	134	90	65	18	2	8	1.057	518	303	166	50	5	15
Sem declaração	-	-	-	-	-	-	-	-	-	-	-	-	-	-
Calçada														
Existe	2.306	558	525	833	264	71	55	6.993	2.212	1.821	2.052	618	185	105
Não existe	588	228	158	148	35	3	16	1.906	879	545	360	88	7	27
Sem declaração	-	-	-	-	-	-	-	-	-	-	-	-	-	-
Meio-fio / guia														
Existe	2.603	663	601	920	284	72	63	7.926	2.616	2.089	2.257	660	187	117
Não existe	291	123	82	61	15	2	8	973	475	277	155	46	5	15
Sem declaração	-	-	-	-	-	-	-	-	-	-	-	-	-	-
Bueiro / boca de lobo														
Existe	330	79	77	112	37	14	11	980	308	279	259	79	33	22
Não existe	2.564	707	606	869	262	60	60	7.919	2.783	2.087	2.153	627	159	110
Sem declaração	-	-	-	-	-	-	-	-	-	-	-	-	-	-
Rampa para cadeirante														
Existe	-	-	-	-	-	-	-	-	-	-	-	-	-	-
Não existe	2.894	786	683	981	299	74	71	8.899	3.091	2.366	2.412	706	192	132
Sem declaração	-	-	-	-	-	-	-	-	-	-	-	-	-	-
Arborização														
Existe	1.485	348	356	529	167	56	29	4.442	1.337	1.198	1.317	395	142	53
Não existe	1.409	438	327	452	132	18	42	4.457	1.754	1.168	1.095	311	50	79
Sem declaração	-	-	-	-	-	-	-	-	-	-	-	-	-	-
Esgoto a céu aberto														
Existe	152	60	32	40	17	-	3	495	240	111	95	45	-	4
Não existe	2.742	726	651	941	282	74	68	8.404	2.851	2.255	2.317	661	192	128
Sem declaração	-	-	-	-	-	-	-	-	-	-	-	-	-	-
Lixo acu. nos logradouros														
Existe	73	23	21	19	7	-	3	232	87	82	44	14	-	5
Não existe	2.821	763	662	962	292	74	68	8.667	3.004	2.284	2.368	692	192	127
Sem declaração	-	-	-	-	-	-	-	-	-	-	-	-	-	-
Araruna	**2.690**	**746**	**738**	**848**	**205**	**81**	**72**	**9.280**	**3.248**	**2.725**	**2.355**	**520**	**203**	**229**
Identificação do logradouro														
Existe	1.030	241	294	349	83	33	30	3.555	1.064	1.115	981	201	89	105
Não existe	1.660	505	444	499	122	48	42	5.725	2.184	1.610	1.374	319	114	124
Sem declaração	-	-	-	-	-	-	-	-	-	-	-	-	-	-
Iluminação pública														
Existe	2.634	723	725	835	204	79	68	9.097	3.164	2.677	2.317	518	199	222
Não existe	56	23	13	13	1	2	4	183	84	48	38	2	4	7
Sem declaração	-	-	-	-	-	-	-	-	-	-	-	-	-	-
Pavimentação														
Existe	2.001	494	541	672	174	66	54	6.770	2.144	1.994	1.863	437	165	167
Não existe	689	252	197	176	31	15	18	2.510	1.104	731	492	83	38	62
Sem declaração	-	-	-	-	-	-	-	-	-	-	-	-	-	-
Calçada														
Existe	1.775	404	479	620	161	66	45	5.931	1.738	1.762	1.723	405	167	136
Não existe	915	342	259	228	44	15	27	3.349	1.510	963	632	115	36	93
Sem declaração	-	-	-	-	-	-	-	-	-	-	-	-	-	-
Meio-fio / guia														
Existe	2.087	534	559	690	176	70	58	7.102	2.320	2.070	1.916	444	175	177
Não existe	603	212	179	158	29	11	14	2.178	928	655	439	76	28	52
Sem declaração	-	-	-	-	-	-	-	-	-	-	-	-	-	-
Bueiro / boca de lobo														
Existe	230	40	52	89	29	16	4	733	166	185	258	79	36	9
Não existe	2.460	706	686	759	176	65	68	8.547	3.082	2.540	2.097	441	167	220
Sem declaração	-	-	-	-	-	-	-	-	-	-	-	-	-	-

ANUÁRIO ESTATÍSTICO DO ESTADO DA PARAÍBA - 2011

II - Características Demográficas e Sociais

2.1 - Demografia

2.1.2 - Domicílios

2.1.2.2 - Características dos Domicílios e Entorno

Tabela 06 - Domicílios particulares permanentes e moradores em domicílios particulares permanentes, por classes de rendimento nominal mensal domiciliar per capita, segundo as características do entorno nos municípios - Paraíba - 2010

Características do entorno e municípios	Domicílios particulares permanentes							Moradores em domicílios particulares permanentes						
	Total	Classes de rendimento nominal mensal domiciliar *per capita* (salário mínimo) (1)						Total	Classes de rendimento nominal mensal domiciliar *per capita* (salário mínimo) (1)					
		Até 1/4	Mais de 1/4 a 1/2	Mais de 1/2 a 1	Mais de 1 a 2	Mais de 2	Sem rendimento (2)		Até 1/4	Mais de 1/4 a 1/2	Mais de 1/2 a 1	Mais de 1 a 2	Mais de 2	Sem rendimento (2)
Rampa para cadeirante														
Existe	-	-	-	-	-	-	-	-	-	-	-	-	-	-
Não existe	2.690	746	738	848	205	81	72	9.280	3.248	2.725	2.355	520	203	229
Sem declaração	-	-	-	-	-	-	-	-	-	-	-	-	-	-
Arborização														
Existe	2.343	612	647	762	189	71	62	8.064	2.667	2.415	2.130	481	181	190
Não existe	347	134	91	86	16	10	10	1.216	581	310	225	39	22	39
Sem declaração	-	-	-	-	-	-	-	-	-	-	-	-	-	-
Esgoto a céu aberto														
Existe	96	52	19	21	4	-	-	358	233	68	47	10	-	-
Não existe	2.594	694	719	827	201	81	72	8.922	3.015	2.657	2.308	510	203	229
Sem declaração	-	-	-	-	-	-	-	-	-	-	-	-	-	-
Lixo acu. nos logradouros														
Existe	50	21	12	14	3	-	-	177	86	49	35	7	-	-
Não existe	2.640	725	726	834	202	81	72	9.103	3.162	2.676	2.320	513	203	229
Sem declaração	-	-	-	-	-	-	-	-	-	-	-	-	-	-
Areia	**4.049**	**961**	**1.085**	**1.135**	**408**	**315**	**145**	**14.513**	**4.457**	**4.220**	**3.384**	**1.202**	**848**	**402**
Identificação do logradouro														
Existe	2.384	472	604	707	287	226	88	8.344	2.203	2.399	2.066	830	598	248
Não existe	1.607	468	461	415	118	88	57	5.950	2.170	1.739	1.276	363	248	154
Sem declaração	58	21	20	13	3	1	-	219	84	82	42	9	2	-
Iluminação pública														
Existe	3.752	838	1.004	1.083	398	313	116	13.456	3.923	3.926	3.248	1.176	844	339
Não existe	239	102	61	39	7	1	29	838	450	212	94	17	2	63
Sem declaração	58	21	20	13	3	1	-	219	84	82	42	9	2	-
Pavimentação														
Existe	3.519	757	923	1.032	386	309	112	12.585	3.553	3.634	3.099	1.143	835	321
Não existe	472	183	142	90	19	5	33	1.709	820	504	243	50	11	81
Sem declaração	58	21	20	13	3	1	-	219	84	82	42	9	2	-
Calçada														
Existe	2.653	465	681	814	339	276	78	9.224	2.099	2.637	2.480	1.022	748	238
Não existe	1.338	475	384	308	66	38	67	5.070	2.274	1.501	862	171	98	164
Sem declaração	58	21	20	13	3	1	-	219	84	82	42	9	2	-
Meio-fio / guia														
Existe	3.517	772	924	1.018	386	305	112	12.589	3.629	3.633	3.042	1.134	827	324
Não existe	474	168	141	104	19	9	33	1.705	744	505	300	59	19	78
Sem declaração	58	21	20	13	3	1	-	219	84	82	42	9	2	-
Bueiro / boca de lobo														
Existe	677	144	184	201	84	48	16	2.422	640	729	617	267	122	47
Não existe	3.314	796	881	921	321	266	129	11.872	3.733	3.409	2.725	926	724	355
Sem declaração	58	21	20	13	3	1	-	219	84	82	42	9	2	-
Rampa para cadeirante														
Existe	37	4	14	12	3	3	1	134	20	55	38	10	6	5
Não existe	3.954	936	1.051	1.110	402	311	144	14.160	4.353	4.083	3.304	1.183	840	397
Sem declaração	58	21	20	13	3	1	-	219	84	82	42	9	2	-
Arborização														
Existe	1.442	380	381	380	134	109	58	5.264	1.795	1.470	1.106	411	307	175
Não existe	2.549	560	684	742	271	205	87	9.030	2.578	2.668	2.236	782	539	227
Sem declaração	58	21	20	13	3	1	-	219	84	82	42	9	2	-
Esgoto a céu aberto														
Existe	228	85	62	49	14	3	15	880	423	231	133	38	11	44
Não existe	3.763	855	1.003	1.073	391	311	130	13.414	3.950	3.907	3.209	1.155	835	358
Sem declaração	58	21	20	13	3	1	-	219	84	82	42	9	2	-
Lixo acu. nos logradouros														
Existe	168	54	51	39	6	-	18	605	253	205	99	10	-	38
Não existe	3.823	886	1.014	1.083	399	314	127	13.689	4.120	3.933	3.243	1.183	846	364
Sem declaração	58	21	20	13	3	1	-	219	84	82	42	9	2	-
Areia de Baraúnas	**267**	**92**	**87**	**64**	**18**	**4**	**2**	**1.017**	**404**	**346**	**194**	**55**	**11**	**7**
Identificação do logradouro														
Existe	265	92	86	64	17	4	2	1.010	404	342	194	52	11	7
Não existe	2	-	1	-	1	-	-	7	-	4	-	3	-	-
Sem declaração	-	-	-	-	-	-	-	-	-	-	-	-	-	-
Iluminação pública														
Existe	264	90	86	64	18	4	2	1.003	393	343	194	55	11	7
Não existe	3	2	1	-	-	-	-	14	11	3	-	-	-	-
Sem declaração	-	-	-	-	-	-	-	-	-	-	-	-	-	-
Pavimentação														
Existe	241	80	79	61	15	4	2	921	352	317	185	49	11	7
Não existe	26	12	8	3	3	-	-	96	52	29	9	6	-	-
Sem declaração	-	-	-	-	-	-	-	-	-	-	-	-	-	-
Calçada														
Existe	48	16	14	9	6	2	1	196	73	59	28	23	9	4
Não existe	219	76	73	55	12	2	1	821	331	287	166	32	2	3
Sem declaração	-	-	-	-	-	-	-	-	-	-	-	-	-	-

ANUÁRIO ESTATÍSTICO DO ESTADO DA PARAÍBA - 2011

II - Características Demográficas e Sociais

2.1 - Demografia

2.1.2 - Domicílios

2.1.2.2 - Características dos Domicílios e Entorno

Tabela 06 - Domicílios particulares permanentes e moradores em domicílios particulares permanentes, por classes de rendimento nominal mensal domiciliar per capita, segundo as características do entorno nos municípios - Paraíba - 2010

Características do entorno e municípios	Domicílios particulares permanentes							Moradores em domicílios particulares permanentes						
	Total	Classes de rendimento nominal mensal domiciliar *per capita* (salário mínimo) (1)						Total	Classes de rendimento nominal mensal domiciliar *per capita* (salário mínimo) (1)					
		Até 1/4	Mais de 1/4 a 1/2	Mais de 1/2 a 1	Mais de 1 a 2	Mais de 2	Sem rendimento (2)		Até 1/4	Mais de 1/4 a 1/2	Mais de 1/2 a 1	Mais de 1 a 2	Mais de 2	Sem rendimento (2)
Meio-fio / guia														
Existe	244	82	80	61	15	4	2	935	363	320	185	49	11	7
Não existe	23	10	7	3	3	-	-	82	41	26	9	6	-	-
Sem declaração	-	-	-	-	-	-	-	-	-	-	-	-	-	-
Bueiro / boca de lobo														
Existe	-	-	-	-	-	-	-	-	-	-	-	-	-	-
Não existe	267	92	87	64	18	4	2	1.017	404	346	194	55	11	7
Sem declaração	-	-	-	-	-	-	-	-	-	-	-	-	-	-
Rampa para cadeirante														
Existe	29	7	9	7	4	1	1	116	38	32	27	12	3	4
Não existe	238	85	78	57	14	3	1	901	366	314	167	43	8	3
Sem declaração	-	-	-	-	-	-	-	-	-	-	-	-	-	-
Arborização														
Existe	264	90	86	64	18	4	2	1.003	393	343	194	55	11	7
Não existe	3	2	1	-	-	-	-	14	11	3	-	-	-	-
Sem declaração	-	-	-	-	-	-	-	-	-	-	-	-	-	-
Esgoto a céu aberto														
Existe	18	9	5	3	1	-	-	67	36	19	9	3	-	-
Não existe	249	83	82	61	17	4	2	950	368	327	185	52	11	7
Sem declaração	-	-	-	-	-	-	-	-	-	-	-	-	-	-
Lixo acu. nos logradouros														
Existe	-	-	-	-	-	-	-	-	-	-	-	-	-	-
Não existe	267	92	87	64	18	4	2	1.017	404	346	194	55	11	7
Sem declaração	-	-	-	-	-	-	-	-	-	-	-	-	-	-
Areial	**1.441**	**361**	**372**	**463**	**185**	**36**	**24**	**4.588**	**1.386**	**1.323**	**1.281**	**444**	**83**	**71**
Identificação do logradouro														
Existe	797	214	210	247	101	15	10	2.533	832	744	673	225	34	25
Não existe	644	147	162	216	84	21	14	2.055	554	579	608	219	49	46
Sem declaração	-	-	-	-	-	-	-	-	-	-	-	-	-	-
Iluminação pública														
Existe	1.356	335	347	440	177	35	22	4.328	1.299	1.242	1.219	426	81	61
Não existe	85	26	25	23	8	1	2	260	87	81	62	18	2	10
Sem declaração	-	-	-	-	-	-	-	-	-	-	-	-	-	-
Pavimentação														
Existe	894	200	216	299	141	28	10	2.789	767	787	809	340	65	21
Não existe	547	161	156	164	44	8	14	1.799	619	536	472	104	18	50
Sem declaração	-	-	-	-	-	-	-	-	-	-	-	-	-	-
Calçada														
Existe	851	175	206	294	137	31	8	2.648	679	740	804	335	73	17
Não existe	590	186	166	169	48	5	16	1.940	707	583	477	109	10	54
Sem declaração	-	-	-	-	-	-	-	-	-	-	-	-	-	-
Meio-fio / guia														
Existe	931	210	228	310	144	29	10	2.905	803	822	844	347	68	21
Não existe	510	151	144	153	41	7	14	1.683	583	501	437	97	15	50
Sem declaração	-	-	-	-	-	-	-	-	-	-	-	-	-	-
Bueiro / boca de lobo														
Existe	59	8	12	20	16	2	1	196	32	50	66	43	4	1
Não existe	1.382	353	360	443	169	34	23	4.392	1.354	1.273	1.215	401	79	70
Sem declaração	-	-	-	-	-	-	-	-	-	-	-	-	-	-
Rampa para cadeirante														
Existe	-	-	-	-	-	-	-	-	-	-	-	-	-	-
Não existe	1.441	361	372	463	185	36	24	4.588	1.386	1.323	1.281	444	83	71
Sem declaração	-	-	-	-	-	-	-	-	-	-	-	-	-	-
Arborização														
Existe	1.104	280	287	361	134	26	16	3.526	1.074	1.033	991	324	61	43
Não existe	337	81	85	102	51	10	8	1.062	312	290	290	120	22	28
Sem declaração	-	-	-	-	-	-	-	-	-	-	-	-	-	-
Esgoto a céu aberto														
Existe	189	62	51	55	16	1	4	632	242	178	165	32	2	13
Não existe	1.252	299	321	408	169	35	20	3.956	1.144	1.145	1.116	412	81	58
Sem declaração	-	-	-	-	-	-	-	-	-	-	-	-	-	-
Lixo acu. nos logradouros														
Existe	61	18	14	19	4	1	5	202	61	54	60	10	2	15
Não existe	1.380	343	358	444	181	35	19	4.386	1.325	1.269	1.221	434	81	56
Sem declaração	-	-	-	-	-	-	-	-	-	-	-	-	-	-
Aroeiras	**2.821**	**885**	**644**	**805**	**261**	**63**	**163**	**9.504**	**3.851**	**2.348**	**2.075**	**618**	**165**	**447**
Identificação do logradouro														
Existe	500	154	101	143	63	18	21	1.599	640	367	356	142	50	44
Não existe	2.321	731	543	662	198	45	142	7.905	3.211	1.981	1.719	476	115	403
Sem declaração	-	-	-	-	-	-	-	-	-	-	-	-	-	-
Iluminação pública														
Existe	2.764	854	636	795	258	63	158	9.282	3.708	2.314	2.053	612	165	430
Não existe	57	31	8	10	3	-	5	222	143	34	22	6	-	17
Sem declaração	-	-	-	-	-	-	-	-	-	-	-	-	-	-

ANUÁRIO ESTATÍSTICO DO ESTADO DA PARAÍBA - 2011 IDEME

II - Características Demográficas e Sociais

2.1 - Demografia

2.1.2 - Domicílios

2.1.2.2 - Características dos Domicílios e Entorno

Tabela 06 - Domicílios particulares permanentes e moradores em domicílios particulares permanentes, por classes de rendimento nominal mensal domiciliar per capita, segundo as características do entorno nos municípios - Paraíba - 2010

Características do entorno e municípios	Domicílios particulares permanentes							Moradores em domicílios particulares permanentes						
	Total	Classes de rendimento nominal mensal domiciliar *per capita* (salário mínimo) (1)						Total	Classes de rendimento nominal mensal domiciliar *per capita* (salário mínimo) (1)					
		Até 1/4	Mais de 1/4 a 1/2	Mais de 1/2 a 1	Mais de 1 a 2	Mais de 2	Sem rendimento (2)		Até 1/4	Mais de 1/4 a 1/2	Mais de 1/2 a 1	Mais de 1 a 2	Mais de 2	Sem rendimento (2)
Pavimentação														
Existe	1.089	201	266	392	153	50	27	3.470	807	1.009	1.065	394	125	70
Não existe	1.732	684	378	413	108	13	136	6.034	3.044	1.339	1.010	224	40	377
Sem declaração	-	-	-	-	-	-	-	-	-	-	-	-	-	-
Calçada														
Existe	915	163	213	342	133	47	17	2.841	640	799	914	333	118	37
Não existe	1.906	722	431	463	128	16	146	6.663	3.211	1.549	1.161	285	47	410
Sem declaração	-	-	-	-	-	-	-	-	-	-	-	-	-	-
Meio-fio / guia														
Existe	1.115	201	272	406	162	48	26	3.542	805	1.036	1.103	410	123	65
Não existe	1.706	684	372	399	99	15	137	5.962	3.046	1.312	972	208	42	382
Sem declaração	-	-	-	-	-	-	-	-	-	-	-	-	-	-
Bueiro / boca de lobo														
Existe	124	19	28	48	26	1	2	377	69	122	124	53	5	4
Não existe	2.697	866	616	757	235	62	161	9.127	3.782	2.226	1.951	565	160	443
Sem declaração	-	-	-	-	-	-	-	-	-	-	-	-	-	-
Rampa para cadeirante														
Existe	6	-	-	4	2	-	-	16	-	-	10	6	-	-
Não existe	2.815	885	644	801	259	63	163	9.488	3.851	2.348	2.065	612	165	447
Sem declaração	-	-	-	-	-	-	-	-	-	-	-	-	-	-
Arborização														
Existe	2.283	665	522	681	229	57	129	7.684	2.909	1.944	1.781	553	151	346
Não existe	538	220	122	124	32	6	34	1.820	942	404	294	65	14	101
Sem declaração	-	-	-	-	-	-	-	-	-	-	-	-	-	-
Esgoto a céu aberto														
Existe	926	386	206	202	52	3	77	3.278	1.741	737	485	91	6	218
Não existe	1.895	499	438	603	209	60	86	6.226	2.110	1.611	1.590	527	159	229
Sem declaração	-	-	-	-	-	-	-	-	-	-	-	-	-	-
Lixo acu. nos logradouros														
Existe	16	5	4	5	-	-	2	71	27	20	16	-	-	8
Não existe	2.805	880	640	800	261	63	161	9.433	3.824	2.328	2.059	618	165	439
Sem declaração	-	-	-	-	-	-	-	-	-	-	-	-	-	-
Assunção	**870**	**218**	**253**	**275**	**84**	**31**	**9**	**2.841**	**907**	**876**	**754**	**214**	**74**	**16**
Identificação do logradouro														
Existe	499	136	142	158	45	14	4	1.661	585	482	445	113	29	7
Não existe	371	82	111	117	39	17	5	1.180	322	394	309	101	45	9
Sem declaração	-	-	-	-	-	-	-	-	-	-	-	-	-	-
Iluminação pública														
Existe	867	217	252	274	84	31	9	2.831	903	873	751	214	74	16
Não existe	3	1	1	1	-	-	-	10	4	3	3	-	-	-
Sem declaração	-	-	-	-	-	-	-	-	-	-	-	-	-	-
Pavimentação														
Existe	414	71	111	154	51	21	6	1.309	294	392	438	136	38	11
Não existe	456	147	142	121	33	10	3	1.532	613	484	316	78	36	5
Sem declaração	-	-	-	-	-	-	-	-	-	-	-	-	-	-
Calçada														
Existe	434	83	113	161	51	20	6	1.371	336	400	455	133	36	11
Não existe	436	135	140	114	33	11	3	1.470	571	476	299	81	38	5
Sem declaração	-	-	-	-	-	-	-	-	-	-	-	-	-	-
Meio-fio / guia														
Existe	408	68	111	152	50	21	6	1.284	277	388	437	133	38	11
Não existe	462	150	142	123	34	10	3	1.557	630	488	317	81	36	5
Sem declaração	-	-	-	-	-	-	-	-	-	-	-	-	-	-
Bueiro / boca de lobo														
Existe	-	-	-	-	-	-	-	-	-	-	-	-	-	-
Não existe	870	218	253	275	84	31	9	2.841	907	876	754	214	74	16
Sem declaração	-	-	-	-	-	-	-	-	-	-	-	-	-	-
Rampa para cadeirante														
Existe	26	-	3	11	9	3	-	85	-	6	50	22	7	-
Não existe	844	218	250	264	75	28	9	2.756	907	870	704	192	67	16
Sem declaração	-	-	-	-	-	-	-	-	-	-	-	-	-	-
Arborização														
Existe	460	112	124	139	58	22	5	1.527	494	428	395	155	47	8
Não existe	410	106	129	136	26	9	4	1.314	413	448	359	59	27	8
Sem declaração	-	-	-	-	-	-	-	-	-	-	-	-	-	-
Esgoto a céu aberto														
Existe	214	72	65	58	15	4	-	721	304	206	165	32	14	-
Não existe	656	146	188	217	69	27	9	2.120	603	670	589	182	60	16
Sem declaração	-	-	-	-	-	-	-	-	-	-	-	-	-	-
Lixo acu. nos logradouros														
Existe	-	-	-	-	-	-	-	-	-	-	-	-	-	-
Não existe	870	218	253	275	84	31	9	2.841	907	876	754	214	74	16
Sem declaração	-	-	-	-	-	-	-	-	-	-	-	-	-	-
Baía da Traição	**870**	**229**	**234**	**240**	**92**	**54**	**21**	**3.076**	**1.056**	**850**	**700**	**292**	**117**	**61**

ANUÁRIO ESTATÍSTICO DO ESTADO DA PARAÍBA - 2011

II - Características Demográficas e Sociais

2.1 - Demografia

2.1.2 - Domicílios

2.1.2.2 - Características dos Domicílios e Entorno

Tabela 06 - Domicílios particulares permanentes e moradores em domicílios particulares permanentes, por classes de rendimento nominal mensal domiciliar per capita, segundo as características do entorno nos municípios - Paraíba - 2010

Características do entorno e municípios	Domicílios particulares permanentes							Moradores em domicílios particulares permanentes						
	Total	Classes de rendimento nominal mensal domiciliar *per capita* (salário mínimo) (1)						Total	Classes de rendimento nominal mensal domiciliar *per capita* (salário mínimo) (1)					
		Até 1/4	Mais de 1/4 a 1/2	Mais de 1/2 a 1	Mais de 1 a 2	Mais de 2	Sem rendimento (2)		Até 1/4	Mais de 1/4 a 1/2	Mais de 1/2 a 1	Mais de 1 a 2	Mais de 2	Sem rendimento (2)
Identificação do logradouro														
Existe	15	1	4	6	4	-	-	45	5	12	20	8	-	-
Não existe	855	228	230	234	88	54	21	3.031	1.051	838	680	284	117	61
Sem declaração	-	-	-	-	-	-	-	-	-	-	-	-	-	-
Iluminação pública														
Existe	835	219	224	231	90	52	19	2.957	1.008	817	679	284	113	56
Não existe	35	10	10	9	2	2	2	119	48	33	21	8	4	5
Sem declaração	-	-	-	-	-	-	-	-	-	-	-	-	-	-
Pavimentação														
Existe	413	66	105	139	61	31	11	1.404	315	390	407	198	67	27
Não existe	457	163	129	101	31	23	10	1.672	741	460	293	94	50	34
Sem declaração	-	-	-	-	-	-	-	-	-	-	-	-	-	-
Calçada														
Existe	294	47	66	105	47	22	7	1.015	222	251	313	157	54	18
Não existe	576	182	168	135	45	32	14	2.061	834	599	387	135	63	43
Sem declaração	-	-	-	-	-	-	-	-	-	-	-	-	-	-
Meio-fio / guia														
Existe	397	62	100	133	63	29	10	1.348	300	367	389	203	64	25
Não existe	473	167	134	107	29	25	11	1.728	756	483	311	89	53	36
Sem declaração	-	-	-	-	-	-	-	-	-	-	-	-	-	-
Bueiro / boca de lobo														
Existe	72	9	20	25	10	6	2	231	36	78	77	23	13	4
Não existe	798	220	214	215	82	48	19	2.845	1.020	772	623	269	104	57
Sem declaração	-	-	-	-	-	-	-	-	-	-	-	-	-	-
Rampa para cadeirante														
Existe	-	-	-	-	-	-	-	-	-	-	-	-	-	-
Não existe	870	229	234	240	92	54	21	3.076	1.056	850	700	292	117	61
Sem declaração	-	-	-	-	-	-	-	-	-	-	-	-	-	-
Arborização														
Existe	338	71	84	104	44	24	11	1.164	345	306	290	147	52	24
Não existe	532	158	150	136	48	30	10	1.912	711	544	410	145	65	37
Sem declaração	-	-	-	-	-	-	-	-	-	-	-	-	-	-
Esgoto a céu aberto														
Existe	194	67	55	39	12	15	6	737	340	186	118	44	28	21
Não existe	676	162	179	201	80	39	15	2.339	716	664	582	248	89	40
Sem declaração	-	-	-	-	-	-	-	-	-	-	-	-	-	-
Lixo acu. nos logradouros														
Existe	69	30	13	13	7	5	1	248	142	44	26	21	14	1
Não existe	801	199	221	227	85	49	20	2.828	914	806	674	271	103	60
Sem declaração	-	-	-	-	-	-	-	-	-	-	-	-	-	-
Bananeiras	**2.602**	**529**	**693**	**662**	**274**	**173**	**271**	**9.213**	**2.432**	**2.597**	**1.897**	**867**	**504**	**916**
Identificação do logradouro														
Existe	1.249	221	320	342	150	114	102	4.428	1.041	1.190	1.026	495	339	337
Não existe	1.353	308	373	320	124	59	169	4.785	1.391	1.407	871	372	165	579
Sem declaração	-	-	-	-	-	-	-	-	-	-	-	-	-	-
Iluminação pública														
Existe	2.524	506	673	647	269	170	259	8.956	2.334	2.538	1.854	854	494	882
Não existe	78	23	20	15	5	3	12	257	98	59	43	13	10	34
Sem declaração	-	-	-	-	-	-	-	-	-	-	-	-	-	-
Pavimentação														
Existe	2.211	415	598	566	243	170	219	7.873	1.931	2.260	1.646	783	495	758
Não existe	391	114	95	96	31	3	52	1.340	501	337	251	84	9	158
Sem declaração	-	-	-	-	-	-	-	-	-	-	-	-	-	-
Calçada														
Existe	1.313	208	311	360	191	150	93	4.618	989	1.138	1.100	639	428	324
Não existe	1.289	321	382	302	83	23	178	4.595	1.443	1.459	797	228	76	592
Sem declaração	-	-	-	-	-	-	-	-	-	-	-	-	-	-
Meio-fio / guia														
Existe	2.247	429	597	581	252	168	220	8.035	2.015	2.248	1.714	813	488	757
Não existe	355	100	96	81	22	5	51	1.178	417	349	183	54	16	159
Sem declaração	-	-	-	-	-	-	-	-	-	-	-	-	-	-
Bueiro / boca de lobo														
Existe	482	45	104	143	87	81	22	1.634	194	396	433	311	230	70
Não existe	2.120	484	589	519	187	92	249	7.579	2.238	2.201	1.464	556	274	846
Sem declaração	-	-	-	-	-	-	-	-	-	-	-	-	-	-
Rampa para cadeirante														
Existe	11	-	-	2	3	5	1	37	-	-	7	14	15	1
Não existe	2.591	529	693	660	271	168	270	9.176	2.432	2.597	1.890	853	489	915
Sem declaração	-	-	-	-	-	-	-	-	-	-	-	-	-	-
Arborização														
Existe	2.452	511	656	619	249	151	266	8.682	2.338	2.454	1.762	779	445	904
Não existe	150	18	37	43	25	22	5	531	94	143	135	88	59	12
Sem declaração	-	-	-	-	-	-	-	-	-	-	-	-	-	-
Esgoto a céu aberto														

ANUÁRIO ESTATÍSTICO DO ESTADO DA PARAÍBA - 2011

II - Características Demográficas e Sociais

2.1 - Demografia

2.1.2 - Domicílios

2.1.2.2 - Características dos Domicílios e Entorno

Tabela 06 - Domicílios particulares permanentes e moradores em domicílios particulares permanentes, por classes de rendimento nominal mensal domiciliar per capita, segundo as características do entorno nos municípios - Paraíba - 2010

Características do entorno e municípios	Domicílios particulares permanentes							Moradores em domicílios particulares permanentes						
	Total	Classes de rendimento nominal mensal domiciliar *per capita* (salário mínimo) (1)						Total	Classes de rendimento nominal mensal domiciliar *per capita* (salário mínimo) (1)					
		Até 1/4	Mais de 1/4 a 1/2	Mais de 1/2 a 1	Mais de 1 a 2	Mais de 2	Sem rendimento (2)		Até 1/4	Mais de 1/4 a 1/2	Mais de 1/2 a 1	Mais de 1 a 2	Mais de 2	Sem rendimento (2)
Existe	812	195	229	200	55	25	108	2.933	911	851	566	163	71	371
Não existe	1.790	334	464	462	219	148	163	6.280	1.521	1.746	1.331	704	433	545
Sem declaração	-	-	-	-	-	-	-	-	-	-	-	-	-	-
Lixo acu. nos logradouros														
Existe	29	4	13	5	2	2	3	104	18	54	13	8	5	6
Não existe	2.573	525	680	657	272	171	268	9.109	2.414	2.543	1.884	859	499	910
Sem declaração	-	-	-	-	-	-	-	-	-	-	-	-	-	-
Baraúna	**1.008**	**336**	**270**	**268**	**61**	**14**	**59**	**3.187**	**1.307**	**917**	**656**	**133**	**29**	**145**
Identificação do logradouro														
Existe	286	85	82	74	22	7	16	882	326	280	170	53	16	37
Não existe	722	251	188	194	39	7	43	2.305	981	637	486	80	13	108
Sem declaração	-	-	-	-	-	-	-	-	-	-	-	-	-	-
Iluminação pública														
Existe	956	313	258	258	59	14	54	3.020	1.214	874	636	131	29	136
Não existe	52	23	12	10	2	-	5	167	93	43	20	2	-	9
Sem declaração	-	-	-	-	-	-	-	-	-	-	-	-	-	-
Pavimentação														
Existe	616	169	169	178	50	11	39	1.863	629	562	437	115	23	97
Não existe	392	167	101	90	11	3	20	1.324	678	355	219	18	6	48
Sem declaração	-	-	-	-	-	-	-	-	-	-	-	-	-	-
Calçada														
Existe	731	211	206	203	56	12	43	2.255	801	699	501	125	25	104
Não existe	277	125	64	65	5	2	16	932	506	218	155	8	4	41
Sem declaração	-	-	-	-	-	-	-	-	-	-	-	-	-	-
Meio-fio / guia														
Existe	679	190	192	193	53	11	40	2.105	729	654	472	122	23	105
Não existe	329	146	78	75	8	3	19	1.082	578	263	184	11	6	40
Sem declaração	-	-	-	-	-	-	-	-	-	-	-	-	-	-
Bueiro / boca de lobo														
Existe	-	-	-	-	-	-	-	-	-	-	-	-	-	-
Não existe	1.008	336	270	268	61	14	59	3.187	1.307	917	656	133	29	145
Sem declaração	-	-	-	-	-	-	-	-	-	-	-	-	-	-
Rampa para cadeirante														
Existe	-	-	-	-	-	-	-	-	-	-	-	-	-	-
Não existe	1.008	336	270	268	61	14	59	3.187	1.307	917	656	133	29	145
Sem declaração	-	-	-	-	-	-	-	-	-	-	-	-	-	-
Arborização														
Existe	954	311	258	260	59	14	52	3.008	1.205	878	634	129	29	133
Não existe	54	25	12	8	2	-	7	179	102	39	22	4	-	12
Sem declaração	-	-	-	-	-	-	-	-	-	-	-	-	-	-
Esgoto a céu aberto														
Existe	22	13	3	3	-	-	3	76	52	10	8	-	-	6
Não existe	986	323	267	265	61	14	56	3.111	1.255	907	648	133	29	139
Sem declaração	-	-	-	-	-	-	-	-	-	-	-	-	-	-
Lixo acu. nos logradouros														
Existe	-	-	-	-	-	-	-	-	-	-	-	-	-	-
Não existe	1.008	336	270	268	61	14	59	3.187	1.307	917	656	133	29	145
Sem declaração	-	-	-	-	-	-	-	-	-	-	-	-	-	-
Barra de Santa Rosa	**2.524**	**781**	**610**	**790**	**210**	**63**	**70**	**7.944**	**3.114**	**2.042**	**1.914**	**554**	**163**	**157**
Identificação do logradouro														
Existe	1.366	428	348	443	90	21	36	4.305	1.704	1.171	1.055	245	50	80
Não existe	1.158	353	262	347	120	42	34	3.639	1.410	871	859	309	113	77
Sem declaração	-	-	-	-	-	-	-	-	-	-	-	-	-	-
Iluminação pública														
Existe	2.512	778	607	785	210	63	69	7.912	3.101	2.030	1.908	554	163	156
Não existe	12	3	3	5	-	-	1	32	13	12	6	-	-	1
Sem declaração	-	-	-	-	-	-	-	-	-	-	-	-	-	-
Pavimentação														
Existe	1.930	518	474	642	186	55	55	5.959	2.047	1.598	1.574	472	142	126
Não existe	594	263	136	148	24	8	15	1.985	1.067	444	340	82	21	31
Sem declaração	-	-	-	-	-	-	-	-	-	-	-	-	-	-
Calçada														
Existe	2.154	623	529	696	192	57	57	6.773	2.513	1.791	1.707	500	142	120
Não existe	370	158	81	94	18	6	13	1.171	601	251	207	54	21	37
Sem declaração	-	-	-	-	-	-	-	-	-	-	-	-	-	-
Meio-fio / guia														
Existe	2.007	557	494	661	189	56	50	6.278	2.233	1.670	1.635	490	141	109
Não existe	517	224	116	129	21	7	20	1.666	881	372	279	64	22	48
Sem declaração	-	-	-	-	-	-	-	-	-	-	-	-	-	-
Bueiro / boca de lobo														
Existe	231	94	54	65	14	3	1	741	367	170	159	34	8	3
Não existe	2.293	687	556	725	196	60	69	7.203	2.747	1.872	1.755	520	155	154
Sem declaração	-	-	-	-	-	-	-	-	-	-	-	-	-	-
Rampa para cadeirante														

ANUÁRIO ESTATÍSTICO DO ESTADO DA PARAÍBA - 2011

II - Características Demográficas e Sociais

2.1 - Demografia

2.1.2 - Domicílios

2.1.2.2 - Características dos Domicílios e Entorno

Tabela 06 - Domicílios particulares permanentes e moradores em domicílios particulares permanentes, por classes de rendimento nominal mensal domiciliar per capita, segundo as características do entorno nos municípios - Paraíba - 2010

Características do entorno e municípios	Domicílios particulares permanentes							Moradores em domicílios particulares permanentes						
	Total	Classes de rendimento nominal mensal domiciliar *per capita* (salário mínimo) (1)						Total	Classes de rendimento nominal mensal domiciliar *per capita* (salário mínimo) (1)					
		Até 1/4	Mais de 1/4 a 1/2	Mais de 1/2 a 1	Mais de 1 a 2	Mais de 2	Sem rendimento (2)		Até 1/4	Mais de 1/4 a 1/2	Mais de 1/2 a 1	Mais de 1 a 2	Mais de 2	Sem rendimento (2)
Existe	60	6	7	27	16	3	1	166	24	26	67	38	9	2
Não existe	2.464	775	603	763	194	60	69	7.778	3.090	2.016	1.847	516	154	155
Sem declaração	-	-	-	-	-	-	-	-	-	-	-	-	-	-
Arborização														
Existe	2.398	728	585	758	203	61	63	7.560	2.912	1.966	1.847	536	159	140
Não existe	126	53	25	32	7	2	7	384	202	76	67	18	4	17
Sem declaração	-	-	-	-	-	-	-	-	-	-	-	-	-	-
Esgoto a céu aberto														
Existe	71	32	17	19	-	1	2	229	131	55	38	-	1	4
Não existe	2.453	749	593	771	210	62	68	7.715	2.983	1.987	1.876	554	162	153
Sem declaração	-	-	-	-	-	-	-	-	-	-	-	-	-	-
Lixo acu. nos logradouros														
Existe	-	-	-	-	-	-	-	-	-	-	-	-	-	-
Não existe	2.524	781	610	790	210	63	70	7.944	3.114	2.042	1.914	554	163	157
Sem declaração	-	-	-	-	-	-	-	-	-	-	-	-	-	-
Barra de Santana	**288**	**56**	**76**	**114**	**26**	**11**	**5**	**886**	**264**	**266**	**264**	**61**	**21**	**10**
Identificação do logradouro														
Existe	12	4	1	6	1	-	-	34	21	2	10	1	-	-
Não existe	276	52	75	108	25	11	5	852	243	264	254	60	21	10
Sem declaração	-	-	-	-	-	-	-	-	-	-	-	-	-	-
Iluminação pública														
Existe	244	45	61	101	25	9	3	765	222	222	241	57	17	6
Não existe	44	11	15	13	1	2	2	121	42	44	23	4	4	4
Sem declaração	-	-	-	-	-	-	-	-	-	-	-	-	-	-
Pavimentação														
Existe	164	29	35	68	22	8	2	492	142	122	160	51	14	3
Não existe	124	27	41	46	4	3	3	394	122	144	104	10	7	7
Sem declaração	-	-	-	-	-	-	-	-	-	-	-	-	-	-
Calçada														
Existe	83	12	21	32	12	5	1	241	66	67	74	26	6	2
Não existe	205	44	55	82	14	6	4	645	198	199	190	35	15	8
Sem declaração	-	-	-	-	-	-	-	-	-	-	-	-	-	-
Meio-fio / guia														
Existe	169	29	36	71	22	9	2	508	142	127	168	51	17	3
Não existe	119	27	40	43	4	2	3	378	122	139	96	10	4	7
Sem declaração	-	-	-	-	-	-	-	-	-	-	-	-	-	-
Bueiro / boca de lobo														
Existe	-	-	-	-	-	-	-	-	-	-	-	-	-	-
Não existe	288	56	76	114	26	11	5	886	264	266	264	61	21	10
Sem declaração	-	-	-	-	-	-	-	-	-	-	-	-	-	-
Rampa para cadeirante														
Existe	-	-	-	-	-	-	-	-	-	-	-	-	-	-
Não existe	288	56	76	114	26	11	5	886	264	266	264	61	21	10
Sem declaração	-	-	-	-	-	-	-	-	-	-	-	-	-	-
Arborização														
Existe	156	29	33	64	20	7	3	474	135	122	151	48	12	6
Não existe	132	27	43	50	6	4	2	412	129	144	113	13	9	4
Sem declaração	-	-	-	-	-	-	-	-	-	-	-	-	-	-
Esgoto a céu aberto														
Existe	55	15	13	24	1	1	1	191	80	56	47	4	1	3
Não existe	233	41	63	90	25	10	4	695	184	210	217	57	20	7
Sem declaração	-	-	-	-	-	-	-	-	-	-	-	-	-	-
Lixo acu. nos logradouros														
Existe	-	-	-	-	-	-	-	-	-	-	-	-	-	-
Não existe	288	56	76	114	26	11	5	886	264	266	264	61	21	10
Sem declaração	-	-	-	-	-	-	-	-	-	-	-	-	-	-
Barra de São Miguel	**732**	**125**	**198**	**257**	**87**	**19**	**46**	**2.359**	**568**	**711**	**702**	**213**	**41**	**124**
Identificação do logradouro														
Existe	400	57	110	151	51	11	20	1.257	248	390	406	132	22	59
Não existe	332	68	88	106	36	8	26	1.102	320	321	296	81	19	65
Sem declaração	-	-	-	-	-	-	-	-	-	-	-	-	-	-
Iluminação pública														
Existe	722	123	196	254	87	19	43	2.329	555	705	696	213	41	119
Não existe	10	2	2	3	-	-	3	30	13	6	6	-	-	5
Sem declaração	-	-	-	-	-	-	-	-	-	-	-	-	-	-
Pavimentação														
Existe	606	88	167	218	79	16	38	1.941	387	609	609	195	34	107
Não existe	126	37	31	39	8	3	8	418	181	102	93	18	7	17
Sem declaração	-	-	-	-	-	-	-	-	-	-	-	-	-	-
Calçada														
Existe	526	71	133	206	73	16	27	1.679	313	486	588	186	34	72
Não existe	206	54	65	51	14	3	19	680	255	225	114	27	7	52
Sem declaração	-	-	-	-	-	-	-	-	-	-	-	-	-	-
Meio-fio / guia														

ANUÁRIO ESTATÍSTICO DO ESTADO DA PARAÍBA - 2011

II - Características Demográficas e Sociais

2.1 - Demografia

2.1.2 - Domicílios

2.1.2.2 - Características dos Domicílios e Entorno

Tabela 06 - Domicílios particulares permanentes e moradores em domicílios particulares permanentes, por classes de rendimento nominal mensal domiciliar per capita, segundo as características do entorno nos municípios - Paraíba - 2010

Características do entorno e municípios	Domicílios particulares permanentes							Moradores em domicílios particulares permanentes						
	Total	Classes de rendimento nominal mensal domiciliar *per capita* (salário mínimo) (1)						Total	Classes de rendimento nominal mensal domiciliar *per capita* (salário mínimo) (1)					
		Até 1/4	Mais de 1/4 a 1/2	Mais de 1/2 a 1	Mais de 1 a 2	Mais de 2	Sem rendimento (2)		Até 1/4	Mais de 1/4 a 1/2	Mais de 1/2 a 1	Mais de 1 a 2	Mais de 2	Sem rendimento (2)
Existe	627	92	173	227	80	16	39	2.009	402	631	634	200	34	108
Não existe	105	33	25	30	7	3	7	350	166	80	68	13	7	16
Sem declaração	-	-	-	-	-	-	-	-	-	-	-	-	-	-
Bueiro / boca de lobo														
Existe	57	6	10	17	14	2	8	161	19	40	38	36	6	22
Não existe	675	119	188	240	73	17	38	2.198	549	671	664	177	35	102
Sem declaração	-	-	-	-	-	-	-	-	-	-	-	-	-	-
Rampa para cadeirante														
Existe	22	9	5	6	-	-	2	74	34	14	16	-	-	10
Não existe	710	116	193	251	87	19	44	2.285	534	697	686	213	41	114
Sem declaração	-	-	-	-	-	-	-	-	-	-	-	-	-	-
Arborização														
Existe	696	115	191	245	86	19	40	2.242	530	690	676	209	41	96
Não existe	36	10	7	12	1	-	6	117	38	21	26	4	-	28
Sem declaração	-	-	-	-	-	-	-	-	-	-	-	-	-	-
Esgoto a céu aberto														
Existe	266	55	76	87	22	5	21	851	241	276	214	47	10	63
Não existe	466	70	122	170	65	14	25	1.508	327	435	488	166	31	61
Sem declaração	-	-	-	-	-	-	-	-	-	-	-	-	-	-
Lixo acu. nos logradouros														
Existe	-	-	-	-	-	-	-	-	-	-	-	-	-	-
Não existe	732	125	198	257	87	19	46	2.359	568	711	702	213	41	124
Sem declaração	-	-	-	-	-	-	-	-	-	-	-	-	-	-
Bayeux	**25.953**	**4.268**	**7.934**	**8.414**	**3.245**	**812**	**1.280**	**92.306**	**19.797**	**30.345**	**26.955**	**9.405**	**2.172**	**3.632**
Identificação do logradouro														
Existe	7.146	1.188	2.191	2.216	904	257	390	25.279	5.488	8.297	7.119	2.610	675	1.090
Não existe	18.448	2.997	5.637	6.085	2.308	554	867	65.730	13.933	21.651	19.476	6.696	1.495	2.479
Sem declaração	359	83	106	113	33	1	23	1.297	376	397	360	99	2	63
Iluminação pública														
Existe	24.516	3.922	7.471	8.044	3.120	788	1.171	87.136	18.241	28.587	25.829	9.048	2.117	3.314
Não existe	1.078	263	357	257	92	23	86	3.873	1.180	1.361	766	258	53	255
Sem declaração	359	83	106	113	33	1	23	1.297	376	397	360	99	2	63
Pavimentação														
Existe	18.372	2.704	5.411	6.224	2.523	663	847	65.119	12.507	20.844	20.182	7.416	1.791	2.379
Não existe	7.222	1.481	2.417	2.077	689	148	410	25.890	6.914	9.104	6.413	1.890	379	1.190
Sem declaração	359	83	106	113	33	1	23	1.297	376	397	360	99	2	63
Calçada														
Existe	16.529	2.293	4.773	5.712	2.382	648	721	58.631	10.640	18.425	18.689	7.075	1.757	2.045
Não existe	9.065	1.892	3.055	2.589	830	163	536	32.378	8.781	11.523	7.906	2.231	413	1.524
Sem declaração	359	83	106	113	33	1	23	1.297	376	397	360	99	2	63
Meio-fio / guia														
Existe	18.275	2.700	5.353	6.224	2.506	664	828	64.855	12.526	20.628	20.209	7.376	1.794	2.322
Não existe	7.319	1.485	2.475	2.077	706	147	429	26.154	6.895	9.320	6.386	1.930	376	1.247
Sem declaração	359	83	106	113	33	1	23	1.297	376	397	360	99	2	63
Bueiro / boca de lobo														
Existe	5.826	904	1.832	1.888	729	174	299	20.689	4.244	7.090	5.975	2.122	444	814
Não existe	19.768	3.281	5.996	6.413	2.483	637	958	70.320	15.177	22.858	20.620	7.184	1.726	2.755
Sem declaração	359	83	106	113	33	1	23	1.297	376	397	360	99	2	63
Rampa para cadeirante														
Existe	51	6	17	11	11	2	4	165	23	74	29	26	2	11
Não existe	25.543	4.179	7.811	8.290	3.201	809	1.253	90.844	19.398	29.874	26.566	9.280	2.168	3.558
Sem declaração	359	83	106	113	33	1	23	1.297	376	397	360	99	2	63
Arborização														
Existe	10.983	1.639	3.192	3.657	1.532	409	554	39.052	7.532	12.244	12.022	4.525	1.135	1.594
Não existe	14.611	2.546	4.636	4.644	1.680	402	703	51.957	11.889	17.704	14.573	4.781	1.035	1.975
Sem declaração	359	83	106	113	33	1	23	1.297	376	397	360	99	2	63
Esgoto a céu aberto														
Existe	15.924	2.827	5.014	5.124	1.786	402	771	56.897	13.210	19.330	16.124	5.046	1.049	2.138
Não existe	9.670	1.358	2.814	3.177	1.426	409	486	34.112	6.211	10.618	10.471	4.260	1.121	1.431
Sem declaração	359	83	106	113	33	1	23	1.297	376	397	360	99	2	63
Lixo acu. nos logradouros														
Existe	3.253	737	1.108	864	293	63	188	11.845	3.494	4.187	2.666	807	153	538
Não existe	22.341	3.448	6.720	7.437	2.919	748	1.069	79.164	15.927	25.761	23.929	8.499	2.017	3.031
Sem declaração	359	83	106	113	33	1	23	1.297	376	397	360	99	2	63
Belém	**4.349**	**1.173**	**1.201**	**1.405**	**305**	**110**	**155**	**14.041**	**4.782**	**4.238**	**3.526**	**811**	**277**	**407**
Identificação do logradouro														
Existe	2.580	603	754	866	209	56	92	8.178	2.417	2.666	2.175	545	135	240
Não existe	1.765	568	446	539	96	54	62	5.838	2.354	1.565	1.351	266	142	160
Sem declaração	4	2	1	-	-	-	1	25	11	7	-	-	-	7
Iluminação pública														
Existe	4.216	1.118	1.166	1.376	297	110	149	13.544	4.535	4.104	3.457	783	277	388
Não existe	129	53	34	29	8	-	5	472	236	127	69	28	-	12
Sem declaração	4	2	1	-	-	-	1	25	11	7	-	-	-	7
Pavimentação														

ANUÁRIO ESTATÍSTICO DO ESTADO DA PARAÍBA - 2011 IDEME

II - Características Demográficas e Sociais

2.1 - Demografia

2.1.2 - Domicílios

2.1.2.2 - Características dos Domicílios e Entorno

Tabela 06 - Domicílios particulares permanentes e moradores em domicílios particulares permanentes, por classes de rendimento nominal mensal domiciliar per capita, segundo as características do entorno nos municípios - Paraíba - 2010

Características do entorno e municípios	Domicílios particulares permanentes							Moradores em domicílios particulares permanentes						
	Total	Classes de rendimento nominal mensal domiciliar *per capita* (salário mínimo) (1)						Total	Classes de rendimento nominal mensal domiciliar *per capita* (salário mínimo) (1)					
		Até 1/4	Mais de 1/4 a 1/2	Mais de 1/2 a 1	Mais de 1 a 2	Mais de 2	Sem rendimento (2)		Até 1/4	Mais de 1/4 a 1/2	Mais de 1/2 a 1	Mais de 1 a 2	Mais de 2	Sem rendimento (2)
Existe	2.968	663	828	1.055	230	81	111	9.413	2.684	2.916	2.676	617	214	306
Não existe	1.377	508	372	350	75	29	43	4.603	2.087	1.315	850	194	63	94
Sem declaração	4	2	1	-	-	-	1	25	11	7	-	-	-	7
Calçada														
Existe	3.931	995	1.106	1.300	287	103	140	12.580	4.015	3.895	3.290	745	262	373
Não existe	414	176	94	105	18	7	14	1.436	756	336	236	66	15	27
Sem declaração	4	2	1	-	-	-	1	25	11	7	-	-	-	7
Meio-fio / guia														
Existe	2.995	675	829	1.061	235	90	105	9.473	2.719	2.912	2.701	621	239	281
Não existe	1.350	496	371	344	70	20	49	4.543	2.052	1.319	825	190	38	119
Sem declaração	4	2	1	-	-	-	1	25	11	7	-	-	-	7
Bueiro / boca de lobo														
Existe	898	244	282	286	43	13	30	2.923	989	1.018	708	94	38	76
Não existe	3.447	927	918	1.119	262	97	124	11.093	3.782	3.213	2.818	717	239	324
Sem declaração	4	2	1	-	-	-	1	25	11	7	-	-	-	7
Rampa para cadeirante														
Existe	-	-	-	-	-	-	-	-	-	-	-	-	-	-
Não existe	4.345	1.171	1.200	1.405	305	110	154	14.016	4.771	4.231	3.526	811	277	400
Sem declaração	4	2	1	-	-	-	1	25	11	7	-	-	-	7
Arborização														
Existe	3.940	1.010	1.086	1.311	284	106	143	12.668	4.129	3.845	3.308	744	263	379
Não existe	405	161	114	94	21	4	11	1.348	642	386	218	67	14	21
Sem declaração	4	2	1	-	-	-	1	25	11	7	-	-	-	7
Esgoto a céu aberto														
Existe	177	69	41	48	8	2	9	595	290	149	109	20	6	21
Não existe	4.168	1.102	1.159	1.357	297	108	145	13.421	4.481	4.082	3.417	791	271	379
Sem declaração	4	2	1	-	-	-	1	25	11	7	-	-	-	7
Lixo acu. nos logradouros														
Existe	624	255	179	145	23	13	9	2.131	1.069	623	327	62	30	20
Não existe	3.721	916	1.021	1.260	282	97	145	11.885	3.702	3.608	3.199	749	247	380
Sem declaração	4	2	1	-	-	-	1	25	11	7	-	-	-	7
Belém do Brejo do Cruz	**1.469**	**397**	**449**	**362**	**92**	**24**	**145**	**5.250**	**1.703**	**1.734**	**1.032**	**257**	**79**	**445**
Identificação do logradouro														
Existe	45	12	15	9	5	1	3	151	43	69	25	8	2	4
Não existe	1.424	385	434	353	87	23	142	5.099	1.660	1.665	1.007	249	77	441
Sem declaração	-	-	-	-	-	-	-	-	-	-	-	-	-	-
Iluminação pública														
Existe	1.329	355	400	331	89	23	131	4.757	1.544	1.536	954	247	76	400
Não existe	140	42	49	31	3	1	14	493	159	198	78	10	3	45
Sem declaração	-	-	-	-	-	-	-	-	-	-	-	-	-	-
Pavimentação														
Existe	811	214	243	215	51	15	73	2.878	937	946	605	126	47	217
Não existe	658	183	206	147	41	9	72	2.372	766	788	427	131	32	228
Sem declaração	-	-	-	-	-	-	-	-	-	-	-	-	-	-
Calçada														
Existe	372	62	92	121	34	13	50	1.283	274	368	346	93	43	159
Não existe	1.097	335	357	241	58	11	95	3.967	1.429	1.366	686	164	36	286
Sem declaração	-	-	-	-	-	-	-	-	-	-	-	-	-	-
Meio-fio / guia														
Existe	810	214	245	215	52	15	69	2.875	934	955	605	129	47	205
Não existe	659	183	204	147	40	9	76	2.375	769	779	427	128	32	240
Sem declaração	-	-	-	-	-	-	-	-	-	-	-	-	-	-
Bueiro / boca de lobo														
Existe	62	12	19	20	6	2	3	219	58	74	58	15	5	9
Não existe	1.407	385	430	342	86	22	142	5.031	1.645	1.660	974	242	74	436
Sem declaração	-	-	-	-	-	-	-	-	-	-	-	-	-	-
Rampa para cadeirante														
Existe	2	-	1	-	-	1	-	9	-	5	-	-	4	-
Não existe	1.467	397	448	362	92	23	145	5.241	1.703	1.729	1.032	257	75	445
Sem declaração	-	-	-	-	-	-	-	-	-	-	-	-	-	-
Arborização														
Existe	1.436	385	434	357	92	23	145	5.127	1.659	1.669	1.021	257	76	445
Não existe	33	12	15	5	-	1	-	123	44	65	11	-	3	-
Sem declaração	-	-	-	-	-	-	-	-	-	-	-	-	-	-
Esgoto a céu aberto														
Existe	493	133	162	106	33	8	51	1.795	569	612	314	107	29	164
Não existe	976	264	287	256	59	16	94	3.455	1.134	1.122	718	150	50	281
Sem declaração	-	-	-	-	-	-	-	-	-	-	-	-	-	-
Lixo acu. nos logradouros														
Existe	8	3	2	2	1	-	-	23	13	5	4	1	-	-
Não existe	1.461	394	447	360	91	24	145	5.227	1.690	1.729	1.028	256	79	445
Sem declaração	-	-	-	-	-	-	-	-	-	-	-	-	-	-
Bernardino Batista	**247**	**62**	**56**	**68**	**46**	**5**	**10**	**843**	**255**	**225**	**204**	**122**	**16**	**21**
Identificação do logradouro														

ANUÁRIO ESTATÍSTICO DO ESTADO DA PARAÍBA - 2011

II - Características Demográficas e Sociais

2.1 - Demografia

2.1.2 - Domicílios

2.1.2.2 - Características dos Domicílios e Entorno

Tabela 06 - Domicílios particulares permanentes e moradores em domicílios particulares permanentes, por classes de rendimento nominal mensal domiciliar per capita, segundo as características do entorno nos municípios - Paraíba - 2010

Características do entorno e municípios	Domicílios particulares permanentes							Moradores em domicílios particulares permanentes						
	Total	Classes de rendimento nominal mensal domiciliar *per capita* (salário mínimo) (1)						Total	Classes de rendimento nominal mensal domiciliar *per capita* (salário mínimo) (1)					
		Até 1/4	Mais de 1/4 a 1/2	Mais de 1/2 a 1	Mais de 1 a 2	Mais de 2	Sem rendimento (2)		Até 1/4	Mais de 1/4 a 1/2	Mais de 1/2 a 1	Mais de 1 a 2	Mais de 2	Sem rendimento (2)
Existe	89	14	20	27	21	5	2	295	56	82	81	57	16	3
Não existe	158	48	36	41	25	-	8	548	199	143	123	65	-	18
Sem declaração	-	-	-	-	-	-	-	-	-	-	-	-	-	-
Iluminação pública														
Existe	238	61	51	66	45	5	10	806	251	202	196	120	16	21
Não existe	9	1	5	2	1	-	-	37	4	23	8	2	-	-
Sem declaração	-	-	-	-	-	-	-	-	-	-	-	-	-	-
Pavimentação														
Existe	239	61	52	66	46	5	9	812	251	205	199	122	16	19
Não existe	8	1	4	2	-	-	1	31	4	20	5	-	-	2
Sem declaração	-	-	-	-	-	-	-	-	-	-	-	-	-	-
Calçada														
Existe	169	42	33	47	39	5	3	571	168	129	147	105	16	6
Não existe	78	20	23	21	7	-	7	272	87	96	57	17	-	15
Sem declaração	-	-	-	-	-	-	-	-	-	-	-	-	-	-
Meio-fio / guia														
Existe	239	61	52	66	46	5	9	812	251	205	199	122	16	19
Não existe	8	1	4	2	-	-	1	31	4	20	5	-	-	2
Sem declaração	-	-	-	-	-	-	-	-	-	-	-	-	-	-
Bueiro / boca de lobo														
Existe	-	-	-	-	-	-	-	-	-	-	-	-	-	-
Não existe	247	62	56	68	46	5	10	843	255	225	204	122	16	21
Sem declaração	-	-	-	-	-	-	-	-	-	-	-	-	-	-
Rampa para cadeirante														
Existe	9	3	3	3	-	-	-	33	14	11	8	-	-	-
Não existe	238	59	53	65	46	5	10	810	241	214	196	122	16	21
Sem declaração	-	-	-	-	-	-	-	-	-	-	-	-	-	-
Arborização														
Existe	242	60	54	67	46	5	10	826	247	218	202	122	16	21
Não existe	5	2	2	1	-	-	-	17	8	7	2	-	-	-
Sem declaração	-	-	-	-	-	-	-	-	-	-	-	-	-	-
Esgoto a céu aberto														
Existe	-	-	-	-	-	-	-	-	-	-	-	-	-	-
Não existe	247	62	56	68	46	5	10	843	255	225	204	122	16	21
Sem declaração	-	-	-	-	-	-	-	-	-	-	-	-	-	-
Lixo acu. nos logradouros														
Existe	13	3	2	4	2	-	2	41	9	6	15	7	-	4
Não existe	234	59	54	64	44	5	8	802	246	219	189	115	16	17
Sem declaração	-	-	-	-	-	-	-	-	-	-	-	-	-	-
Boa Ventura	**981**	**230**	**265**	**318**	**112**	**28**	**28**	**3.518**	**986**	**1.057**	**1.023**	**316**	**74**	**62**
Identificação do logradouro														
Existe	491	99	137	152	70	19	14	1.718	435	554	460	189	48	32
Não existe	490	131	128	166	42	9	14	1.800	551	503	563	127	26	30
Sem declaração	-	-	-	-	-	-	-	-	-	-	-	-	-	-
Iluminação pública														
Existe	967	223	263	314	112	28	27	3.459	948	1.049	1.011	316	74	61
Não existe	14	7	2	4	-	-	1	59	38	8	12	-	-	1
Sem declaração	-	-	-	-	-	-	-	-	-	-	-	-	-	-
Pavimentação														
Existe	809	167	220	265	104	27	26	2.824	673	883	851	286	72	59
Não existe	172	63	45	53	8	1	2	694	313	174	172	30	2	3
Sem declaração	-	-	-	-	-	-	-	-	-	-	-	-	-	-
Calçada														
Existe	939	213	255	306	112	26	27	3.361	906	1.017	993	316	68	61
Não existe	42	17	10	12	-	2	1	157	80	40	30	-	6	1
Sem declaração	-	-	-	-	-	-	-	-	-	-	-	-	-	-
Meio-fio / guia														
Existe	776	158	208	259	101	26	24	2.705	632	840	825	281	71	56
Não existe	205	72	57	59	11	2	4	813	354	217	198	35	3	6
Sem declaração	-	-	-	-	-	-	-	-	-	-	-	-	-	-
Bueiro / boca de lobo														
Existe	35	7	16	8	1	-	3	151	29	77	35	1	-	9
Não existe	946	223	249	310	111	28	25	3.367	957	980	988	315	74	53
Sem declaração	-	-	-	-	-	-	-	-	-	-	-	-	-	-
Rampa para cadeirante														
Existe	56	14	16	20	3	-	3	208	64	64	66	7	-	7
Não existe	925	216	249	298	109	28	25	3.310	922	993	957	309	74	55
Sem declaração	-	-	-	-	-	-	-	-	-	-	-	-	-	-
Arborização														
Existe	939	215	258	307	107	28	24	3.372	916	1.033	993	301	74	55
Não existe	42	15	7	11	5	-	4	146	70	24	30	15	-	7
Sem declaração	-	-	-	-	-	-	-	-	-	-	-	-	-	-
Esgoto a céu aberto														
Existe	109	45	25	31	4	1	3	427	209	96	100	15	2	5

ANUÁRIO ESTATÍSTICO DO ESTADO DA PARAÍBA - 2011

II - Características Demográficas e Sociais

2.1 - Demografia

2.1.2 - Domicílios

2.1.2.2 - Características dos Domicílios e Entorno

Tabela 06 - Domicílios particulares permanentes e moradores em domicílios particulares permanentes, por classes de rendimento nominal mensal domiciliar per capita, segundo as características do entorno nos municípios - Paraíba - 2010

Características do entorno e municípios	Domicílios particulares permanentes							Moradores em domicílios particulares permanentes						
	Total	Classes de rendimento nominal mensal domiciliar *per capita* (salário mínimo) (1)						Total	Classes de rendimento nominal mensal domiciliar *per capita* (salário mínimo) (1)					
		Até 1/4	Mais de 1/4 a 1/2	Mais de 1/2 a 1	Mais de 1 a 2	Mais de 2	Sem rendimento (2)		Até 1/4	Mais de 1/4 a 1/2	Mais de 1/2 a 1	Mais de 1 a 2	Mais de 2	Sem rendimento (2)
Não existe	872	185	240	287	108	27	25	3.091	777	961	923	301	72	57
Sem declaração	-	-	-	-	-	-	-	-	-	-	-	-	-	-
Lixo acu. nos logradouros														
Existe	21	6	6	8	-	-	1	70	32	16	19	-	-	3
Não existe	960	224	259	310	112	28	27	3.448	954	1.041	1.004	316	74	59
Sem declaração	-	-	-	-	-	-	-	-	-	-	-	-	-	-
Boa Vista	**1.002**	**139**	**310**	**362**	**137**	**43**	**11**	**3.540**	**615**	**1.219**	**1.175**	**401**	**104**	**26**
Identificação do logradouro														
Existe	558	67	149	212	97	26	7	1.956	290	611	690	283	62	20
Não existe	444	72	161	150	40	17	4	1.584	325	608	485	118	42	6
Sem declaração	-	-	-	-	-	-	-	-	-	-	-	-	-	-
Iluminação pública														
Existe	981	137	303	353	136	43	9	3.478	605	1.195	1.151	399	104	24
Não existe	21	2	7	9	1	-	2	62	10	24	24	2	-	2
Sem declaração	-	-	-	-	-	-	-	-	-	-	-	-	-	-
Pavimentação														
Existe	665	83	179	259	102	35	7	2.333	377	700	848	308	81	19
Não existe	337	56	131	103	35	8	4	1.207	238	519	327	93	23	7
Sem declaração	-	-	-	-	-	-	-	-	-	-	-	-	-	-
Calçada														
Existe	457	40	107	191	82	32	5	1.562	168	420	632	247	80	15
Não existe	545	99	203	171	55	11	6	1.978	447	799	543	154	24	11
Sem declaração	-	-	-	-	-	-	-	-	-	-	-	-	-	-
Meio-fio / guia														
Existe	644	82	170	249	99	37	7	2.260	369	672	820	293	87	19
Não existe	358	57	140	113	38	6	4	1.280	246	547	355	108	17	7
Sem declaração	-	-	-	-	-	-	-	-	-	-	-	-	-	-
Bueiro / boca de lobo														
Existe	53	3	10	24	13	3	-	165	11	41	73	31	9	-
Não existe	949	136	300	338	124	40	11	3.375	604	1.178	1.102	370	95	26
Sem declaração	-	-	-	-	-	-	-	-	-	-	-	-	-	-
Rampa para cadeirante														
Existe	-	-	-	-	-	-	-	-	-	-	-	-	-	-
Não existe	1.002	139	310	362	137	43	11	3.540	615	1.219	1.175	401	104	26
Sem declaração	-	-	-	-	-	-	-	-	-	-	-	-	-	-
Arborização														
Existe	925	128	283	334	130	40	10	3.257	556	1.118	1.082	379	97	25
Não existe	77	11	27	28	7	3	1	283	59	101	93	22	7	1
Sem declaração	-	-	-	-	-	-	-	-	-	-	-	-	-	-
Esgoto a céu aberto														
Existe	93	18	37	24	10	2	2	350	75	146	89	34	4	2
Não existe	909	121	273	338	127	41	9	3.190	540	1.073	1.086	367	100	24
Sem declaração	-	-	-	-	-	-	-	-	-	-	-	-	-	-
Lixo acu. nos logradouros														
Existe	4	-	-	2	2	-	-	14	-	-	8	6	-	-
Não existe	998	139	310	360	135	43	11	3.526	615	1.219	1.167	395	104	26
Sem declaração	-	-	-	-	-	-	-	-	-	-	-	-	-	-
Bom Jesus	**305**	**61**	**91**	**90**	**36**	**18**	**9**	**988**	**251**	**334**	**249**	**84**	**45**	**25**
Identificação do logradouro														
Existe	84	7	24	30	14	6	3	249	31	77	80	38	14	9
Não existe	221	54	67	60	22	12	6	739	220	257	169	46	31	16
Sem declaração	-	-	-	-	-	-	-	-	-	-	-	-	-	-
Iluminação pública														
Existe	295	55	90	88	36	18	8	954	228	329	244	84	45	24
Não existe	10	6	1	2	-	-	1	34	23	5	5	-	-	1
Sem declaração	-	-	-	-	-	-	-	-	-	-	-	-	-	-
Pavimentação														
Existe	187	20	55	63	28	15	6	565	74	196	169	69	38	19
Não existe	118	41	36	27	8	3	3	423	177	138	80	15	7	6
Sem declaração	-	-	-	-	-	-	-	-	-	-	-	-	-	-
Calçada														
Existe	194	25	52	71	24	17	5	599	97	182	198	64	43	15
Não existe	111	36	39	19	12	1	4	389	154	152	51	20	2	10
Sem declaração	-	-	-	-	-	-	-	-	-	-	-	-	-	-
Meio-fio / guia														
Existe	202	26	58	66	30	16	6	608	96	204	177	73	39	19
Não existe	103	35	33	24	6	2	3	380	155	130	72	11	6	6
Sem declaração	-	-	-	-	-	-	-	-	-	-	-	-	-	-
Bueiro / boca de lobo														
Existe	29	4	7	8	6	3	1	90	18	23	23	15	8	3
Não existe	276	57	84	82	30	15	8	898	233	311	226	69	37	22
Sem declaração	-	-	-	-	-	-	-	-	-	-	-	-	-	-
Rampa para cadeirante														
Existe	-	-	-	-	-	-	-	-	-	-	-	-	-	-

ANUÁRIO ESTATÍSTICO DO ESTADO DA PARAÍBA - 2011

II - Características Demográficas e Sociais

2.1 - Demografia

2.1.2 - Domicílios

2.1.2.2 - Características dos Domicílios e Entorno

Tabela 06 - Domicílios particulares permanentes e moradores em domicílios particulares permanentes, por classes de rendimento nominal mensal domiciliar per capita, segundo as características do entorno nos municípios - Paraíba - 2010

Características do entorno e municípios	Domicílios particulares permanentes							Moradores em domicílios particulares permanentes						
	Total	Classes de rendimento nominal mensal domiciliar *per capita* (salário mínimo) (1)						Total	Classes de rendimento nominal mensal domiciliar *per capita* (salário mínimo) (1)					
		Até 1/4	Mais de 1/4 a 1/2	Mais de 1/2 a 1	Mais de 1 a 2	Mais de 2	Sem rendimento (2)		Até 1/4	Mais de 1/4 a 1/2	Mais de 1/2 a 1	Mais de 1 a 2	Mais de 2	Sem rendimento (2)
Não existe	305	61	91	90	36	18	9	988	251	334	249	84	45	25
Sem declaração	-	-	-	-	-	-	-	-	-	-	-	-	-	-
Arborização														
Existe	296	59	88	89	35	16	9	951	240	322	245	81	38	25
Não existe	9	2	3	1	1	2	-	37	11	12	4	3	7	-
Sem declaração	-	-	-	-	-	-	-	-	-	-	-	-	-	-
Esgoto a céu aberto														
Existe	70	22	27	9	10	1	1	243	91	103	27	17	3	2
Não existe	235	39	64	81	26	17	8	745	160	231	222	67	42	23
Sem declaração	-	-	-	-	-	-	-	-	-	-	-	-	-	-
Lixo acu. nos logradouros														
Existe	-	-	-	-	-	-	-	-	-	-	-	-	-	-
Não existe	305	61	91	90	36	18	9	988	251	334	249	84	45	25
Sem declaração	-	-	-	-	-	-	-	-	-	-	-	-	-	-
Bom Sucesso	**643**	**135**	**186**	**236**	**60**	**13**	**13**	**2.029**	**483**	**688**	**633**	**164**	**35**	**26**
Identificação do logradouro														
Existe	102	15	28	49	5	5	-	323	61	104	125	20	13	-
Não existe	541	120	158	187	55	8	13	1.706	422	584	508	144	22	26
Sem declaração	-	-	-	-	-	-	-	-	-	-	-	-	-	-
Iluminação pública														
Existe	610	129	181	218	57	13	12	1.941	462	674	585	160	35	25
Não existe	33	6	5	18	3	-	1	88	21	14	48	4	-	1
Sem declaração	-	-	-	-	-	-	-	-	-	-	-	-	-	-
Pavimentação														
Existe	386	61	108	152	45	10	10	1.197	222	402	408	120	24	21
Não existe	257	74	78	84	15	3	3	832	261	286	225	44	11	5
Sem declaração	-	-	-	-	-	-	-	-	-	-	-	-	-	-
Calçada														
Existe	302	43	82	117	41	10	9	903	148	297	309	108	25	16
Não existe	341	92	104	119	19	3	4	1.126	335	391	324	56	10	10
Sem declaração	-	-	-	-	-	-	-	-	-	-	-	-	-	-
Meio-fio / guia														
Existe	344	47	97	138	42	10	10	1.056	165	357	375	114	24	21
Não existe	299	88	89	98	18	3	3	973	318	331	258	50	11	5
Sem declaração	-	-	-	-	-	-	-	-	-	-	-	-	-	-
Bueiro / boca de lobo														
Existe	18	4	5	7	1	-	1	62	16	20	22	3	-	1
Não existe	625	131	181	229	59	13	12	1.967	467	668	611	161	35	25
Sem declaração	-	-	-	-	-	-	-	-	-	-	-	-	-	-
Rampa para cadeirante														
Existe	6	1	3	2	-	-	-	16	4	8	4	-	-	-
Não existe	637	134	183	234	60	13	13	2.013	479	680	629	164	35	26
Sem declaração	-	-	-	-	-	-	-	-	-	-	-	-	-	-
Arborização														
Existe	639	135	185	233	60	13	13	2.015	483	685	622	164	35	26
Não existe	4		1	3	-	-	-	14		3	11	-	-	-
Sem declaração	-	-	-	-	-	-	-	-	-	-	-	-	-	-
Esgoto a céu aberto														
Existe	267	67	87	89	16	2	6	860	237	318	241	47	8	9
Não existe	376	68	99	147	44	11	7	1.169	246	370	392	117	27	17
Sem declaração	-	-	-	-	-	-	-	-	-	-	-	-	-	-
Lixo acu. nos logradouros														
Existe	3	-	1	1	-	-	1	9	-	4	3	-	-	2
Não existe	640	135	185	235	60	13	12	2.020	483	684	630	164	35	24
Sem declaração	-	-	-	-	-	-	-	-	-	-	-	-	-	-
Bonito de Santa Fé	**2.012**	**611**	**487**	**552**	**210**	**85**	**67**	**7.377**	**2.744**	**1.968**	**1.660**	**594**	**236**	**175**
Identificação do logradouro														
Existe	718	146	181	224	105	42	20	2.657	667	770	732	323	120	45
Não existe	1.294	465	306	328	105	43	47	4.720	2.077	1.198	928	271	116	130
Sem declaração	-	-	-	-	-	-	-	-	-	-	-	-	-	-
Iluminação pública														
Existe	1.924	571	470	528	207	85	63	7.047	2.563	1.898	1.595	589	236	166
Não existe	88	40	17	24	3	-	4	330	181	70	65	5	-	9
Sem declaração	-	-	-	-	-	-	-	-	-	-	-	-	-	-
Pavimentação														
Existe	1.285	312	309	383	178	77	26	4.601	1.363	1.272	1.168	511	220	67
Não existe	727	299	178	169	32	8	41	2.776	1.381	696	492	83	16	108
Sem declaração	-	-	-	-	-	-	-	-	-	-	-	-	-	-
Calçada														
Existe	1.751	505	427	484	198	82	55	6.362	2.249	1.724	1.456	560	229	144
Não existe	261	106	60	68	12	3	12	1.015	495	244	204	34	7	31
Sem declaração	-	-	-	-	-	-	-	-	-	-	-	-	-	-
Meio-fio / guia														
Existe	1.329	327	323	396	179	78	26	4.776	1.440	1.320	1.213	514	222	67

ANUÁRIO ESTATÍSTICO DO ESTADO DA PARAÍBA - 2011 IDEME

II - Características Demográficas e Sociais

2.1 - Demografia

2.1.2 - Domicílios

2.1.2.2 - Características dos Domicílios e Entorno

Tabela 06 - Domicílios particulares permanentes e moradores em domicílios particulares permanentes, por classes de rendimento nominal mensal domiciliar per capita, segundo as características do entorno nos municípios - Paraíba - 2010

Características do entorno e municípios	Domicílios particulares permanentes							Moradores em domicílios particulares permanentes						
	Total	Classes de rendimento nominal mensal domiciliar *per capita* (salário mínimo) (1)						Total	Classes de rendimento nominal mensal domiciliar *per capita* (salário mínimo) (1)					
		Até 1/4	Mais de 1/4 a 1/2	Mais de 1/2 a 1	Mais de 1 a 2	Mais de 2	Sem rendimento (2)		Até 1/4	Mais de 1/4 a 1/2	Mais de 1/2 a 1	Mais de 1 a 2	Mais de 2	Sem rendimento (2)
Não existe	683	284	164	156	31	7	41	2.601	1.304	648	447	80	14	108
Sem declaração	-	-	-	-	-	-	-	-	-	-	-	-	-	-
Bueiro / boca de lobo														
Existe	21	5	5	6	2	2	1	82	24	18	18	9	9	4
Não existe	1.991	606	482	546	208	83	66	7.295	2.720	1.950	1.642	585	227	171
Sem declaração	-	-	-	-	-	-	-	-	-	-	-	-	-	-
Rampa para cadeirante														
Existe	19	-	5	3	8	3	-	67	-	18	10	33	6	-
Não existe	1.993	611	482	549	202	82	67	7.310	2.744	1.950	1.650	561	230	175
Sem declaração	-	-	-	-	-	-	-	-	-	-	-	-	-	-
Arborização														
Existe	1.901	570	459	521	206	81	64	6.980	2.572	1.858	1.573	584	223	170
Não existe	111	41	28	31	4	4	3	397	172	110	87	10	13	5
Sem declaração	-	-	-	-	-	-	-	-	-	-	-	-	-	-
Esgoto a céu aberto														
Existe	68	19	24	20	3	-	2	250	75	100	66	3	-	6
Não existe	1.944	592	463	532	207	85	65	7.127	2.669	1.868	1.594	591	236	169
Sem declaração	-	-	-	-	-	-	-	-	-	-	-	-	-	-
Lixo acu. nos logradouros														
Existe	2	-	-	2	-	-	-	6	-	-	6	-	-	-
Não existe	2.010	611	487	550	210	85	67	7.371	2.744	1.968	1.654	594	236	175
Sem declaração	-	-	-	-	-	-	-	-	-	-	-	-	-	-
Boqueirão	**3.574**	**772**	**938**	**1.283**	**407**	**127**	**47**	**12.151**	**3.463**	**3.460**	**3.708**	**1.072**	**308**	**140**
Identificação do logradouro														
Existe	1.146	244	321	389	131	40	21	3.773	1.040	1.159	1.088	343	93	50
Não existe	2.428	528	617	894	276	87	26	8.378	2.423	2.301	2.620	729	215	90
Sem declaração	-	-	-	-	-	-	-	-	-	-	-	-	-	-
Iluminação pública														
Existe	3.543	760	931	1.274	404	127	47	12.040	3.406	3.436	3.683	1.067	308	140
Não existe	31	12	7	9	3	-	-	111	57	24	25	5	-	-
Sem declaração	-	-	-	-	-	-	-	-	-	-	-	-	-	-
Pavimentação														
Existe	2.347	393	587	902	327	109	29	7.825	1.748	2.214	2.619	889	269	86
Não existe	1.227	379	351	381	80	18	18	4.326	1.715	1.246	1.089	183	39	54
Sem declaração	-	-	-	-	-	-	-	-	-	-	-	-	-	-
Calçada														
Existe	2.032	304	487	810	305	102	24	6.718	1.346	1.838	2.380	835	251	68
Não existe	1.542	468	451	473	102	25	23	5.433	2.117	1.622	1.328	237	57	72
Sem declaração	-	-	-	-	-	-	-	-	-	-	-	-	-	-
Meio-fio / guia														
Existe	2.226	375	556	861	311	99	24	7.452	1.675	2.106	2.511	852	235	73
Não existe	1.348	397	382	422	96	28	23	4.699	1.788	1.354	1.197	220	73	67
Sem declaração	-	-	-	-	-	-	-	-	-	-	-	-	-	-
Bueiro / boca de lobo														
Existe	373	44	96	156	59	14	4	1.229	195	365	472	154	32	11
Não existe	3.201	728	842	1.127	348	113	43	10.922	3.268	3.095	3.236	918	276	129
Sem declaração	-	-	-	-	-	-	-	-	-	-	-	-	-	-
Rampa para cadeirante														
Existe	145	16	30	64	21	10	4	509	74	122	209	59	24	21
Não existe	3.429	756	908	1.219	386	117	43	11.642	3.389	3.338	3.499	1.013	284	119
Sem declaração	-	-	-	-	-	-	-	-	-	-	-	-	-	-
Arborização														
Existe	3.241	653	845	1.208	378	120	37	10.938	2.918	3.121	3.483	1.014	291	111
Não existe	333	119	93	75	29	7	10	1.213	545	339	225	58	17	29
Sem declaração	-	-	-	-	-	-	-	-	-	-	-	-	-	-
Esgoto a céu aberto														
Existe	809	280	252	221	42	7	7	2.902	1.262	893	620	87	16	24
Não existe	2.765	492	686	1.062	365	120	40	9.249	2.201	2.567	3.088	985	292	116
Sem declaração	-	-	-	-	-	-	-	-	-	-	-	-	-	-
Lixo acu. nos logradouros														
Existe	7	2	2	3	-	-	-	24	9	7	8	-	-	-
Não existe	3.567	770	936	1.280	407	127	47	12.127	3.454	3.453	3.700	1.072	308	140
Sem declaração	-	-	-	-	-	-	-	-	-	-	-	-	-	-
Borborema	**1.043**	**320**	**283**	**302**	**79**	**31**	**28**	**3.727**	**1.512**	**1.041**	**797**	**231**	**78**	**68**
Identificação do logradouro														
Existe	868	229	238	278	75	31	17	3.094	1.104	895	754	222	78	41
Não existe	175	91	45	24	4	-	11	633	408	146	43	9	-	27
Sem declaração	-	-	-	-	-	-	-	-	-	-	-	-	-	-
Iluminação pública														
Existe	1.021	309	281	298	79	31	23	3.649	1.462	1.036	790	231	78	52
Não existe	22	11	2	4	-	-	5	78	50	5	7	-	-	16
Sem declaração	-	-	-	-	-	-	-	-	-	-	-	-	-	-
Pavimentação														
Existe	884	233	239	286	78	31	17	3.133	1.122	898	765	229	78	41

ANUÁRIO ESTATÍSTICO DO ESTADO DA PARAÍBA - 2011

II - Características Demográficas e Sociais

2.1 - Demografia

2.1.2 - Domicílios

2.1.2.2 - Características dos Domicílios e Entorno

Tabela 06 - Domicílios particulares permanentes e moradores em domicílios particulares permanentes, por classes de rendimento nominal mensal domiciliar per capita, segundo as características do entorno nos municípios - Paraíba - 2010

Características do entorno e municípios	Domicílios particulares permanentes							Moradores em domicílios particulares permanentes						
	Total	Classes de rendimento nominal mensal domiciliar *per capita* (salário mínimo) (1)						Total	Classes de rendimento nominal mensal domiciliar *per capita* (salário mínimo) (1)					
		Até 1/4	Mais de 1/4 a 1/2	Mais de 1/2 a 1	Mais de 1 a 2	Mais de 2	Sem rendimento (2)		Até 1/4	Mais de 1/4 a 1/2	Mais de 1/2 a 1	Mais de 1 a 2	Mais de 2	Sem rendimento (2)
Não existe	159	87	44	16	1	-	11	594	390	143	32	2	-	27
Sem declaração	-	-	-	-	-	-	-	-	-	-	-	-	-	-
Calçada														
Existe	624	168	160	201	64	23	8	2.225	817	589	554	188	59	18
Não existe	419	152	123	101	15	8	20	1.502	695	452	243	43	19	50
Sem declaração	-	-	-	-	-	-	-	-	-	-	-	-	-	-
Meio-fio / guia														
Existe	1.018	308	280	298	79	30	23	3.633	1.455	1.031	790	231	74	52
Não existe	25	12	3	4	-	1	5	94	57	10	7	-	4	16
Sem declaração	-	-	-	-	-	-	-	-	-	-	-	-	-	-
Bueiro / boca de lobo														
Existe	216	35	57	88	24	8	4	753	169	216	261	75	22	10
Não existe	827	285	226	214	55	23	24	2.974	1.343	825	536	156	56	58
Sem declaração	-	-	-	-	-	-	-	-	-	-	-	-	-	-
Rampa para cadeirante														
Existe	-	-	-	-	-	-	-	-	-	-	-	-	-	-
Não existe	1.043	320	283	302	79	31	28	3.727	1.512	1.041	797	231	78	68
Sem declaração	-	-	-	-	-	-	-	-	-	-	-	-	-	-
Arborização														
Existe	623	134	174	211	66	28	10	2.162	657	668	543	198	69	27
Não existe	420	186	109	91	13	3	18	1.565	855	373	254	33	9	41
Sem declaração	-	-	-	-	-	-	-	-	-	-	-	-	-	-
Esgoto a céu aberto														
Existe	66	31	17	13	-	-	5	282	155	78	33	-	-	16
Não existe	977	289	266	289	79	31	23	3.445	1.357	963	764	231	78	52
Sem declaração	-	-	-	-	-	-	-	-	-	-	-	-	-	-
Lixo acu. nos logradouros														
Existe	13	8	-	1	-	-	4	50	37	-	1	-	-	12
Não existe	1.030	312	283	301	79	31	24	3.677	1.475	1.041	796	231	78	56
Sem declaração	-	-	-	-	-	-	-	-	-	-	-	-	-	-
Brejo do Cruz	**2.788**	**744**	**781**	**793**	**268**	**101**	**101**	**9.891**	**3.061**	**3.003**	**2.488**	**809**	**251**	**279**
Identificação do logradouro														
Existe	1.725	428	483	505	181	79	49	6.210	1.789	1.881	1.632	573	202	133
Não existe	1.063	316	298	288	87	22	52	3.681	1.272	1.122	856	236	49	146
Sem declaração	-	-	-	-	-	-	-	-	-	-	-	-	-	-
Iluminação pública														
Existe	2.512	646	694	738	251	96	87	8.942	2.673	2.692	2.338	764	236	239
Não existe	276	98	87	55	17	5	14	949	388	311	150	45	15	40
Sem declaração	-	-	-	-	-	-	-	-	-	-	-	-	-	-
Pavimentação														
Existe	2.213	539	614	659	233	91	77	7.850	2.237	2.376	2.081	720	235	201
Não existe	575	205	167	134	35	10	24	2.041	824	627	407	89	16	78
Sem declaração	-	-	-	-	-	-	-	-	-	-	-	-	-	-
Calçada														
Existe	2.253	547	625	671	237	94	79	7.983	2.267	2.419	2.124	728	239	206
Não existe	535	197	156	122	31	7	22	1.908	794	584	364	81	12	73
Sem declaração	-	-	-	-	-	-	-	-	-	-	-	-	-	-
Meio-fio / guia														
Existe	2.259	550	627	676	236	93	77	8.016	2.281	2.430	2.139	726	238	202
Não existe	529	194	154	117	32	8	24	1.875	780	573	349	83	13	77
Sem declaração	-	-	-	-	-	-	-	-	-	-	-	-	-	-
Bueiro / boca de lobo														
Existe	32	5	1	13	11	2	-	118	19	4	42	46	7	-
Não existe	2.756	739	780	780	257	99	101	9.773	3.042	2.999	2.446	763	244	279
Sem declaração	-	-	-	-	-	-	-	-	-	-	-	-	-	-
Rampa para cadeirante														
Existe	36	9	15	9	2	-	1	134	45	58	26	4	-	1
Não existe	2.752	735	766	784	266	101	100	9.757	3.016	2.945	2.462	805	251	278
Sem declaração	-	-	-	-	-	-	-	-	-	-	-	-	-	-
Arborização														
Existe	2.590	677	709	755	258	98	93	9.206	2.797	2.740	2.388	781	244	256
Não existe	198	67	72	38	10	3	8	685	264	263	100	28	7	23
Sem declaração	-	-	-	-	-	-	-	-	-	-	-	-	-	-
Esgoto a céu aberto														
Existe	146	33	37	38	24	6	8	501	135	134	119	79	14	20
Não existe	2.642	711	744	755	244	95	93	9.390	2.926	2.869	2.369	730	237	259
Sem declaração	-	-	-	-	-	-	-	-	-	-	-	-	-	-
Lixo acu. nos logradouros														
Existe	18	7	4	3	3	1	-	61	29	14	7	10	1	-
Não existe	2.770	737	777	790	265	100	101	9.830	3.032	2.989	2.481	799	250	279
Sem declaração	-	-	-	-	-	-	-	-	-	-	-	-	-	-
Brejo dos Santos	**1.401**	**383**	**383**	**434**	**125**	**41**	**35**	**4.631**	**1.509**	**1.410**	**1.145**	**352**	**117**	**98**
Identificação do logradouro														
Existe	120	35	31	36	12	4	2	403	132	123	91	37	15	5

ANUÁRIO ESTATÍSTICO DO ESTADO DA PARAÍBA - 2011

II - Características Demográficas e Sociais

2.1 - Demografia

2.1.2 - Domicílios

2.1.2.2 - Características dos Domicílios e Entorno

Tabela 06 - Domicílios particulares permanentes e moradores em domicílios particulares permanentes, por classes de rendimento nominal mensal domiciliar per capita, segundo as características do entorno nos municípios - Paraíba - 2010

Características do entorno e municípios	Domicílios particulares permanentes							Moradores em domicílios particulares permanentes						
	Total	Classes de rendimento nominal mensal domiciliar *per capita* (salário mínimo) (1)						Total	Classes de rendimento nominal mensal domiciliar *per capita* (salário mínimo) (1)					
		Até 1/4	Mais de 1/4 a 1/2	Mais de 1/2 a 1	Mais de 1 a 2	Mais de 2	Sem rendimento (2)		Até 1/4	Mais de 1/4 a 1/2	Mais de 1/2 a 1	Mais de 1 a 2	Mais de 2	Sem rendimento (2)
Não existe	1.281	348	352	398	113	37	33	4.228	1.377	1.287	1.054	315	102	93
Sem declaração	-	-	-	-	-	-	-	-	-	-	-	-	-	-
Iluminação pública														
Existe	1.358	368	374	422	123	36	35	4.494	1.457	1.381	1.103	348	107	98
Não existe	43	15	9	12	2	5	-	137	52	29	42	4	10	-
Sem declaração	-	-	-	-	-	-	-	-	-	-	-	-	-	-
Pavimentação														
Existe	675	153	169	232	73	30	18	2.188	604	622	605	212	88	57
Não existe	726	230	214	202	52	11	17	2.443	905	788	540	140	29	41
Sem declaração	-	-	-	-	-	-	-	-	-	-	-	-	-	-
Calçada														
Existe	1.171	293	317	376	121	36	28	3.843	1.158	1.167	989	346	105	78
Não existe	230	90	66	58	4	5	7	788	351	243	156	6	12	20
Sem declaração	-	-	-	-	-	-	-	-	-	-	-	-	-	-
Meio-fio / guia														
Existe	1.037	247	278	343	113	35	21	3.386	977	1.016	906	321	102	64
Não existe	364	136	105	91	12	6	14	1.245	532	394	239	31	15	34
Sem declaração	-	-	-	-	-	-	-	-	-	-	-	-	-	-
Bueiro / boca de lobo														
Existe	-	-	-	-	-	-	-	-	-	-	-	-	-	-
Não existe	1.401	383	383	434	125	41	35	4.631	1.509	1.410	1.145	352	117	98
Sem declaração	-	-	-	-	-	-	-	-	-	-	-	-	-	-
Rampa para cadeirante														
Existe	6	3	3	-	-	-	-	18	11	7	-	-	-	-
Não existe	1.395	380	380	434	125	41	35	4.613	1.498	1.403	1.145	352	117	98
Sem declaração	-	-	-	-	-	-	-	-	-	-	-	-	-	-
Arborização														
Existe	1.356	370	369	420	124	38	35	4.477	1.451	1.363	1.105	350	110	98
Não existe	45	13	14	14	1	3	-	154	58	47	40	2	7	-
Sem declaração	-	-	-	-	-	-	-	-	-	-	-	-	-	-
Esgoto a céu aberto														
Existe	1.007	303	290	279	83	26	26	3.343	1.190	1.056	710	238	76	73
Não existe	394	80	93	155	42	15	9	1.288	319	354	435	114	41	25
Sem declaração	-	-	-	-	-	-	-	-	-	-	-	-	-	-
Lixo acu. nos logradouros														
Existe	10	5	4	1	-	-	-	38	19	15	4	-	-	-
Não existe	1.391	378	379	433	125	41	35	4.593	1.490	1.395	1.141	352	117	98
Sem declaração	-	-	-	-	-	-	-	-	-	-	-	-	-	-
Caaporã	**4.723**	**1.263**	**1.426**	**1.248**	**343**	**110**	**333**	**17.526**	**6.073**	**5.402**	**3.758**	**1.032**	**304**	**957**
Identificação do logradouro														
Existe	1.449	401	435	394	90	28	101	5.340	1.894	1.668	1.155	259	70	294
Não existe	3.274	862	991	854	253	82	232	12.186	4.179	3.734	2.603	773	234	663
Sem declaração	-	-	-	-	-	-	-	-	-	-	-	-	-	-
Iluminação pública														
Existe	4.028	1.003	1.218	1.113	320	105	269	14.862	4.802	4.621	3.402	968	291	778
Não existe	695	260	208	135	23	5	64	2.664	1.271	781	356	64	13	179
Sem declaração	-	-	-	-	-	-	-	-	-	-	-	-	-	-
Pavimentação														
Existe	1.998	414	597	612	200	67	108	7.414	1.967	2.378	1.938	638	196	297
Não existe	2.725	849	829	636	143	43	225	10.112	4.106	3.024	1.820	394	108	660
Sem declaração	-	-	-	-	-	-	-	-	-	-	-	-	-	-
Calçada														
Existe	2	-	-	1	-	-	1	5	-	-	3	-	-	2
Não existe	4.721	1.263	1.426	1.247	343	110	332	17.521	6.073	5.402	3.755	1.032	304	955
Sem declaração	-	-	-	-	-	-	-	-	-	-	-	-	-	-
Meio-fio / guia														
Existe	2.005	416	591	612	205	77	104	7.452	1.976	2.367	1.941	651	232	285
Não existe	2.718	847	835	636	138	33	229	10.074	4.097	3.035	1.817	381	72	672
Sem declaração	-	-	-	-	-	-	-	-	-	-	-	-	-	-
Bueiro / boca de lobo														
Existe	294	71	84	88	28	5	18	1.119	334	315	301	98	15	56
Não existe	4.429	1.192	1.342	1.160	315	105	315	16.407	5.739	5.087	3.457	934	289	901
Sem declaração	-	-	-	-	-	-	-	-	-	-	-	-	-	-
Rampa para cadeirante														
Existe	-	-	-	-	-	-	-	-	-	-	-	-	-	-
Não existe	4.723	1.263	1.426	1.248	343	110	333	17.526	6.073	5.402	3.758	1.032	304	957
Sem declaração	-	-	-	-	-	-	-	-	-	-	-	-	-	-
Arborização														
Existe	2.378	604	724	641	179	52	178	8.872	2.922	2.750	1.978	556	159	507
Não existe	2.345	659	702	607	164	58	155	8.654	3.151	2.652	1.780	476	145	450
Sem declaração	-	-	-	-	-	-	-	-	-	-	-	-	-	-
Esgoto a céu aberto														
Existe	4.323	1.147	1.304	1.146	319	105	302	16.041	5.489	4.957	3.457	962	287	889
Não existe	400	116	122	102	24	5	31	1.485	584	445	301	70	17	68

ANUÁRIO ESTATÍSTICO DO ESTADO DA PARAÍBA - 2011 IDEME

II - Características Demográficas e Sociais

2.1 - Demografia

2.1.2 - Domicílios

2.1.2.2 - Características dos Domicílios e Entorno

Tabela 06 - Domicílios particulares permanentes e moradores em domicílios particulares permanentes, por classes de rendimento nominal mensal domiciliar per capita, segundo as características do entorno nos municípios - Paraíba - 2010

Características do entorno e municípios	Domicílios particulares permanentes							Moradores em domicílios particulares permanentes						
	Total	Classes de rendimento nominal mensal domiciliar *per capita* (salário mínimo) (1)						Total	Classes de rendimento nominal mensal domiciliar *per capita* (salário mínimo) (1)					
		Até 1/4	Mais de 1/4 a 1/2	Mais de 1/2 a 1	Mais de 1 a 2	Mais de 2	Sem rendimento (2)		Até 1/4	Mais de 1/4 a 1/2	Mais de 1/2 a 1	Mais de 1 a 2	Mais de 2	Sem rendimento (2)
Sem declaração	-	-	-	-	-	-	-	-	-	-	-	-	-	-
Lixo acu. nos logradouros														
Existe	578	187	164	134	36	5	52	2.186	907	643	380	94	13	149
Não existe	4.145	1.076	1.262	1.114	307	105	281	15.340	5.166	4.759	3.378	938	291	808
Sem declaração	-	-	-	-	-	-	-	-	-	-	-	-	-	-
Cabaceiras	**702**	**164**	**187**	**229**	**85**	**29**	**8**	**2.211**	**657**	**651**	**608**	**215**	**62**	**18**
Identificação do logradouro														
Existe	316	68	76	106	43	17	6	998	290	268	284	110	30	16
Não existe	386	96	111	123	42	12	2	1.213	367	383	324	105	32	2
Sem declaração	-	-	-	-	-	-	-	-	-	-	-	-	-	-
Iluminação pública														
Existe	691	159	184	226	85	29	8	2.181	642	642	602	215	62	18
Não existe	11	5	3	3	-	-	-	30	15	9	6	-	-	-
Sem declaração	-	-	-	-	-	-	-	-	-	-	-	-	-	-
Pavimentação														
Existe	302	43	72	109	56	22	-	937	203	247	297	144	46	-
Não existe	400	121	115	120	29	7	8	1.274	454	404	311	71	16	18
Sem declaração	-	-	-	-	-	-	-	-	-	-	-	-	-	-
Calçada														
Existe	254	28	54	97	52	23	-	769	134	185	266	136	48	-
Não existe	448	136	133	132	33	6	8	1.442	523	466	342	79	14	18
Sem declaração	-	-	-	-	-	-	-	-	-	-	-	-	-	-
Meio-fio / guia														
Existe	285	36	65	105	55	24	-	860	168	218	281	143	50	-
Não existe	417	128	122	124	30	5	8	1.351	489	433	327	72	12	18
Sem declaração	-	-	-	-	-	-	-	-	-	-	-	-	-	-
Bueiro / boca de lobo														
Existe	10	2	2	1	5	-	-	29	6	7	2	14	-	-
Não existe	692	162	185	228	80	29	8	2.182	651	644	606	201	62	18
Sem declaração	-	-	-	-	-	-	-	-	-	-	-	-	-	-
Rampa para cadeirante														
Existe	10	-	-	5	3	2	-	25	-	-	14	9	2	-
Não existe	692	164	187	224	82	27	8	2.186	657	651	594	206	60	18
Sem declaração	-	-	-	-	-	-	-	-	-	-	-	-	-	-
Arborização														
Existe	668	153	178	219	83	28	7	2.104	618	620	580	209	60	17
Não existe	34	11	9	10	2	1	1	107	39	31	28	6	2	1
Sem declaração	-	-	-	-	-	-	-	-	-	-	-	-	-	-
Esgoto a céu aberto														
Existe	70	32	18	15	2	1	2	225	117	61	39	3	2	3
Não existe	632	132	169	214	83	28	6	1.986	540	590	569	212	60	15
Sem declaração	-	-	-	-	-	-	-	-	-	-	-	-	-	-
Lixo acu. nos logradouros														
Existe	24	4	8	7	5	-	-	69	14	26	18	11	-	-
Não existe	678	160	179	222	80	29	8	2.142	643	625	590	204	62	18
Sem declaração	-	-	-	-	-	-	-	-	-	-	-	-	-	-
Cabedelo	**16.633**	**2.111**	**3.472**	**4.052**	**2.733**	**3.525**	**740**	**55.820**	**9.455**	**13.139**	**12.721**	**8.411**	**10.054**	**2.040**
Identificação do logradouro														
Existe	5.654	718	1.339	1.431	810	1.083	273	18.981	3.209	5.030	4.476	2.389	3.105	772
Não existe	10.864	1.366	2.101	2.592	1.914	2.437	454	36.455	6.124	7.997	8.182	5.994	6.929	1.229
Sem declaração	115	27	32	29	9	5	13	384	122	112	63	28	20	39
Iluminação pública														
Existe	15.630	1.863	3.182	3.818	2.642	3.467	658	52.406	8.388	12.082	12.058	8.171	9.904	1.803
Não existe	888	221	258	205	82	53	69	3.030	945	945	600	212	130	198
Sem declaração	115	27	32	29	9	5	13	384	122	112	63	28	20	39
Pavimentação														
Existe	9.228	1.046	2.005	2.604	1.657	1.512	404	31.418	4.695	7.668	8.318	5.299	4.344	1.094
Não existe	7.290	1.038	1.435	1.419	1.067	2.008	323	24.018	4.638	5.359	4.340	3.084	5.690	907
Sem declaração	115	27	32	29	9	5	13	384	122	112	63	28	20	39
Calçada														
Existe	11.088	986	1.989	2.691	2.022	2.970	430	36.709	4.399	7.608	8.624	6.445	8.499	1.134
Não existe	5.430	1.098	1.451	1.332	702	550	297	18.727	4.934	5.419	4.034	1.938	1.535	867
Sem declaração	115	27	32	29	9	5	13	384	122	112	63	28	20	39
Meio-fio / guia														
Existe	11.697	1.121	2.155	2.861	2.107	2.989	464	38.753	5.039	8.220	9.111	6.646	8.510	1.227
Não existe	4.821	963	1.285	1.162	617	531	263	16.683	4.294	4.807	3.547	1.737	1.524	774
Sem declaração	115	27	32	29	9	5	13	384	122	112	63	28	20	39
Bueiro / boca de lobo														
Existe	1.441	139	284	377	260	287	94	4.773	634	1.088	1.250	831	737	233
Não existe	15.077	1.945	3.156	3.646	2.464	3.233	633	50.663	8.699	11.939	11.408	7.552	9.297	1.768
Sem declaração	115	27	32	29	9	5	13	384	122	112	63	28	20	39
Rampa para cadeirante														
Existe	74	1	2	5	8	55	3	210	4	8	14	23	151	10
Não existe	16.444	2.083	3.438	4.018	2.716	3.465	724	55.226	9.329	13.019	12.644	8.360	9.883	1.991

Tabela 06 - Domicílios particulares permanentes e moradores em domicílios particulares permanentes, por classes de rendimento nominal mensal domiciliar per capita, segundo as características do entorno nos municípios - Paraíba - 2010

Características do entorno e municípios	Domicílios particulares permanentes							Moradores em domicílios particulares permanentes						
	Total	Classes de rendimento nominal mensal domiciliar *per capita* (salário mínimo) (1)						Total	Classes de rendimento nominal mensal domiciliar *per capita* (salário mínimo) (1)					
		Até 1/4	Mais de 1/4 a 1/2	Mais de 1/2 a 1	Mais de 1 a 2	Mais de 2	Sem rendimento (2)		Até 1/4	Mais de 1/4 a 1/2	Mais de 1/2 a 1	Mais de 1 a 2	Mais de 2	Sem rendimento (2)
Sem declaração	115	27	32	29	9	5	13	384	122	112	63	28	20	39
Arborização														
Existe	12.578	1.266	2.345	2.954	2.213	3.280	520	41.690	5.627	8.973	9.397	6.902	9.396	1.395
Não existe	3.940	818	1.095	1.069	511	240	207	13.746	3.706	4.054	3.261	1.481	638	606
Sem declaração	115	27	32	29	9	5	13	384	122	112	63	28	20	39
Esgoto a céu aberto														
Existe	1.676	356	471	471	212	54	112	5.933	1.617	1.766	1.437	637	142	334
Não existe	14.842	1.728	2.969	3.552	2.512	3.466	615	49.503	7.716	11.261	11.221	7.746	9.892	1.667
Sem declaração	115	27	32	29	9	5	13	384	122	112	63	28	20	39
Lixo acu. nos logradouros														
Existe	1.352	281	387	322	176	86	100	4.801	1.277	1.479	985	542	222	296
Não existe	15.166	1.803	3.053	3.701	2.548	3.434	627	50.635	8.056	11.548	11.673	7.841	9.812	1.705
Sem declaração	115	27	32	29	9	5	13	384	122	112	63	28	20	39
Cachoeira dos Índios	**981**	**225**	**249**	**336**	**94**	**28**	**49**	**3.397**	**1.061**	**914**	**972**	**233**	**73**	**144**
Identificação do logradouro														
Existe	732	151	181	265	77	25	33	2.541	709	690	785	198	64	95
Não existe	249	74	68	71	17	3	16	856	352	224	187	35	9	49
Sem declaração	-	-	-	-	-	-	-	-	-	-	-	-	-	-
Iluminação pública														
Existe	911	207	225	314	93	26	46	3.152	981	828	911	229	67	136
Não existe	70	18	24	22	1	2	3	245	80	86	61	4	6	8
Sem declaração	-	-	-	-	-	-	-	-	-	-	-	-	-	-
Pavimentação														
Existe	756	163	175	277	76	25	40	2.591	754	657	814	193	64	109
Não existe	225	62	74	59	18	3	9	806	307	257	158	40	9	35
Sem declaração	-	-	-	-	-	-	-	-	-	-	-	-	-	-
Calçada														
Existe	815	179	203	289	80	24	40	2.837	832	763	858	204	65	115
Não existe	166	46	46	47	14	4	9	560	229	151	114	29	8	29
Sem declaração	-	-	-	-	-	-	-	-	-	-	-	-	-	-
Meio-fio / guia														
Existe	674	139	156	251	69	24	35	2.306	643	573	747	182	62	99
Não existe	307	86	93	85	25	4	14	1.091	418	341	225	51	11	45
Sem declaração	-	-	-	-	-	-	-	-	-	-	-	-	-	-
Bueiro / boca de lobo														
Existe	37	6	8	15	4	4	-	133	25	29	54	11	14	-
Não existe	944	219	241	321	90	24	49	3.264	1.036	885	918	222	59	144
Sem declaração	-	-	-	-	-	-	-	-	-	-	-	-	-	-
Rampa para cadeirante														
Existe	-	-	-	-	-	-	-	-	-	-	-	-	-	-
Não existe	981	225	249	336	94	28	49	3.397	1.061	914	972	233	73	144
Sem declaração	-	-	-	-	-	-	-	-	-	-	-	-	-	-
Arborização														
Existe	925	211	234	316	92	26	46	3.221	996	872	917	230	67	139
Não existe	56	14	15	20	2	2	3	176	65	42	55	3	6	5
Sem declaração	-	-	-	-	-	-	-	-	-	-	-	-	-	-
Esgoto a céu aberto														
Existe	239	62	74	66	21	5	11	857	304	259	190	50	12	42
Não existe	742	163	175	270	73	23	38	2.540	757	655	782	183	61	102
Sem declaração	-	-	-	-	-	-	-	-	-	-	-	-	-	-
Lixo acu. nos logradouros														
Existe	6	3	1	1	1	-	-	20	11	3	4	2	-	-
Não existe	975	222	248	335	93	28	49	3.377	1.050	911	968	231	73	144
Sem declaração	-	-	-	-	-	-	-	-	-	-	-	-	-	-
Cacimba de Areia	**499**	**97**	**164**	**162**	**45**	**14**	**17**	**1.674**	**386**	**614**	**486**	**110**	**41**	**37**
Identificação do logradouro														
Existe	31	4	4	16	4	3	-	102	15	16	47	11	13	-
Não existe	467	93	160	145	41	11	17	1.569	371	598	436	99	28	37
Sem declaração	1	-	-	1	-	-	-	3	-	-	3	-	-	-
Iluminação pública														
Existe	468	92	153	150	43	14	16	1.576	370	574	454	103	41	34
Não existe	30	5	11	11	2	-	1	95	16	40	29	7	-	3
Sem declaração	1	-	-	1	-	-	-	3	-	-	3	-	-	-
Pavimentação														
Existe	433	83	139	145	40	12	14	1.464	340	523	437	98	37	29
Não existe	65	14	25	16	5	2	3	207	46	91	46	12	4	8
Sem declaração	1	-	-	1	-	-	-	3	-	-	3	-	-	-
Calçada														
Existe	366	65	122	116	39	13	11	1.225	266	455	342	98	38	26
Não existe	132	32	42	45	6	1	6	446	120	159	141	12	3	11
Sem declaração	1	-	-	1	-	-	-	3	-	-	3	-	-	-
Meio-fio / guia														
Existe	412	80	128	138	40	12	14	1.397	328	492	413	98	37	29
Não existe	86	17	36	23	5	2	3	274	58	122	70	12	4	8

ANUÁRIO ESTATÍSTICO DO ESTADO DA PARAÍBA - 2011

II - Características Demográficas e Sociais

2.1 - Demografia

2.1.2 - Domicílios

2.1.2.2 - Características dos Domicílios e Entorno

Tabela 06 - Domicílios particulares permanentes e moradores em domicílios particulares permanentes, por classes de rendimento nominal mensal domiciliar per capita, segundo as características do entorno nos municípios - Paraíba - 2010

Características do entorno e municípios	Domicílios particulares permanentes							Moradores em domicílios particulares permanentes						
	Total	Classes de rendimento nominal mensal domiciliar *per capita* (salário mínimo) (1)						Total	Classes de rendimento nominal mensal domiciliar *per capita* (salário mínimo) (1)					
		Até 1/4	Mais de 1/4 a 1/2	Mais de 1/2 a 1	Mais de 1 a 2	Mais de 2	Sem rendimento (2)		Até 1/4	Mais de 1/4 a 1/2	Mais de 1/2 a 1	Mais de 1 a 2	Mais de 2	Sem rendimento (2)
Sem declaração	1	-	-	1	-	-	-	3	-	-	3	-	-	-
Bueiro / boca de lobo														
Existe	-	-	-	-	-	-	-	-	-	-	-	-	-	-
Não existe	498	97	164	161	45	14	17	1.671	386	614	483	110	41	37
Sem declaração	1	-	-	1	-	-	-	3	-	-	3	-	-	-
Rampa para cadeirante														
Existe	6	-	-	1	3	1	1	16	-	-	2	10	1	3
Não existe	492	97	164	160	42	13	16	1.655	386	614	481	100	40	34
Sem declaração	1	-	-	1	-	-	-	3	-	-	3	-	-	-
Arborização														
Existe	408	85	121	137	40	13	12	1.384	342	470	410	96	40	26
Não existe	90	12	43	24	5	1	5	287	44	144	73	14	1	11
Sem declaração	1	-	-	1	-	-	-	3	-	-	3	-	-	-
Esgoto a céu aberto														
Existe	16	5	9	2	-	-	-	53	14	33	6	-	-	-
Não existe	482	92	155	159	45	14	17	1.618	372	581	477	110	41	37
Sem declaração	1	-	-	1	-	-	-	3	-	-	3	-	-	-
Lixo acu. nos logradouros														
Existe	86	20	26	23	9	2	6	315	80	104	83	27	9	12
Não existe	412	77	138	138	36	12	11	1.356	306	510	400	83	32	25
Sem declaração	1	-	-	1	-	-	-	3	-	-	3	-	-	-
Cacimba de Dentro	**2.591**	**719**	**723**	**823**	**241**	**46**	**39**	**9.138**	**3.228**	**2.750**	**2.274**	**642**	**161**	**83**
Identificação do logradouro														
Existe	649	141	208	221	64	9	6	2.268	616	831	602	170	37	12
Não existe	1.942	578	515	602	177	37	33	6.870	2.612	1.919	1.672	472	124	71
Sem declaração	-	-	-	-	-	-	-	-	-	-	-	-	-	-
Iluminação pública														
Existe	2.551	701	714	815	241	46	34	8.979	3.137	2.717	2.254	642	161	68
Não existe	40	18	9	8	-	-	5	159	91	33	20	-	-	15
Sem declaração	-	-	-	-	-	-	-	-	-	-	-	-	-	-
Pavimentação														
Existe	1.975	468	543	682	217	43	22	6.853	2.094	2.070	1.904	586	154	45
Não existe	616	251	180	141	24	3	17	2.285	1.134	680	370	56	7	38
Sem declaração	-	-	-	-	-	-	-	-	-	-	-	-	-	-
Calçada														
Existe	2.042	480	567	710	219	44	22	7.075	2.138	2.166	1.984	590	157	40
Não existe	549	239	156	113	22	2	17	2.063	1.090	584	290	52	4	43
Sem declaração	-	-	-	-	-	-	-	-	-	-	-	-	-	-
Meio-fio / guia														
Existe	2.026	479	555	699	220	44	29	7.030	2.152	2.111	1.955	595	157	60
Não existe	565	240	168	124	21	2	10	2.108	1.076	639	319	47	4	23
Sem declaração	-	-	-	-	-	-	-	-	-	-	-	-	-	-
Bueiro / boca de lobo														
Existe	200	36	65	73	16	4	6	637	134	231	208	39	14	11
Não existe	2.391	683	658	750	225	42	33	8.501	3.094	2.519	2.066	603	147	72
Sem declaração	-	-	-	-	-	-	-	-	-	-	-	-	-	-
Rampa para cadeirante														
Existe	3	1	-	1	1	-	-	10	5	-	2	3	-	-
Não existe	2.588	718	723	822	240	46	39	9.128	3.223	2.750	2.272	639	161	83
Sem declaração	-	-	-	-	-	-	-	-	-	-	-	-	-	-
Arborização														
Existe	2.266	580	628	755	231	44	28	7.897	2.566	2.391	2.104	622	157	57
Não existe	325	139	95	68	10	2	11	1.241	662	359	170	20	4	26
Sem declaração	-	-	-	-	-	-	-	-	-	-	-	-	-	-
Esgoto a céu aberto														
Existe	946	305	267	277	67	8	22	3.356	1.367	996	738	187	24	44
Não existe	1.645	414	456	546	174	38	17	5.782	1.861	1.754	1.536	455	137	39
Sem declaração	-	-	-	-	-	-	-	-	-	-	-	-	-	-
Lixo acu. nos logradouros														
Existe	20	6	6	4	3	-	1	66	27	23	9	6	-	1
Não existe	2.571	713	717	819	238	46	38	9.072	3.201	2.727	2.265	636	161	82
Sem declaração	-	-	-	-	-	-	-	-	-	-	-	-	-	-
Cacimbas	**478**	**146**	**108**	**156**	**40**	**9**	**19**	**1.641**	**645**	**380**	**452**	**100**	**21**	**43**
Identificação do logradouro														
Existe	59	9	11	27	10	1	1	184	36	40	82	21	3	2
Não existe	419	137	97	129	30	8	18	1.457	609	340	370	79	18	41
Sem declaração	-	-	-	-	-	-	-	-	-	-	-	-	-	-
Iluminação pública														
Existe	457	134	105	154	39	7	18	1.564	598	366	447	98	15	40
Não existe	21	12	3	2	1	2	1	77	47	14	5	2	6	3
Sem declaração	-	-	-	-	-	-	-	-	-	-	-	-	-	-
Pavimentação														
Existe	459	139	103	153	39	7	18	1.572	613	359	443	98	19	40
Não existe	19	7	5	3	1	2	1	69	32	21	9	2	2	3

ANUÁRIO ESTATÍSTICO DO ESTADO DA PARAÍBA - 2011 IDEME

II - Características Demográficas e Sociais

2.1 - Demografia

2.1.2 - Domicílios

2.1.2.2 - Características dos Domicílios e Entorno

Tabela 06 - Domicílios particulares permanentes e moradores em domicílios particulares permanentes, por classes de rendimento nominal mensal domiciliar per capita, segundo as características do entorno nos municípios - Paraíba - 2010

Características do entorno e municípios	Domicílios particulares permanentes							Moradores em domicílios particulares permanentes						
	Total	Classes de rendimento nominal mensal domiciliar *per capita* (salário mínimo) (1)						Total	Classes de rendimento nominal mensal domiciliar *per capita* (salário mínimo) (1)					
		Até 1/4	Mais de 1/4 a 1/2	Mais de 1/2 a 1	Mais de 1 a 2	Mais de 2	Sem rendimento (2)		Até 1/4	Mais de 1/4 a 1/2	Mais de 1/2 a 1	Mais de 1 a 2	Mais de 2	Sem rendimento (2)
Sem declaração	-	-	-	-	-	-	-	-	-	-	-	-	-	-
Calçada														
Existe	454	137	102	152	39	7	17	1.551	601	356	439	98	19	38
Não existe	24	9	6	4	1	2	2	90	44	24	13	2	2	5
Sem declaração	-	-	-	-	-	-	-	-	-	-	-	-	-	-
Meio-fio / guia														
Existe	459	139	103	153	39	7	18	1.572	613	359	443	98	19	40
Não existe	19	7	5	3	1	2	1	69	32	21	9	2	2	3
Sem declaração	-	-	-	-	-	-	-	-	-	-	-	-	-	-
Bueiro / boca de lobo														
Existe	6	2	1	2	1	-	-	22	12	4	3	3	-	-
Não existe	472	144	107	154	39	9	19	1.619	633	376	449	97	21	43
Sem declaração	-	-	-	-	-	-	-	-	-	-	-	-	-	-
Rampa para cadeirante														
Existe	-	-	-	-	-	-	-	-	-	-	-	-	-	-
Não existe	478	146	108	156	40	9	19	1.641	645	380	452	100	21	43
Sem declaração	-	-	-	-	-	-	-	-	-	-	-	-	-	-
Arborização														
Existe	453	132	105	154	39	6	17	1.543	577	368	448	98	14	38
Não existe	25	14	3	2	1	3	2	98	68	12	4	2	7	5
Sem declaração	-	-	-	-	-	-	-	-	-	-	-	-	-	-
Esgoto a céu aberto														
Existe	-	-	-	-	-	-	-	-	-	-	-	-	-	-
Não existe	478	146	108	156	40	9	19	1.641	645	380	452	100	21	43
Sem declaração	-	-	-	-	-	-	-	-	-	-	-	-	-	-
Lixo acu. nos logradouros														
Existe	-	-	-	-	-	-	-	-	-	-	-	-	-	-
Não existe	478	146	108	156	40	9	19	1.641	645	380	452	100	21	43
Sem declaração	-	-	-	-	-	-	-	-	-	-	-	-	-	-
Caiçara	**1.540**	**397**	**450**	**467**	**152**	**40**	**34**	**5.184**	**1.652**	**1.708**	**1.274**	**383**	**101**	**66**
Identificação do logradouro														
Existe	697	174	192	238	63	15	15	2.333	733	737	637	157	37	32
Não existe	843	223	258	229	89	25	19	2.851	919	971	637	226	64	34
Sem declaração	-	-	-	-	-	-	-	-	-	-	-	-	-	-
Iluminação pública														
Existe	1.534	393	449	467	152	40	33	5.165	1.638	1.704	1.274	383	101	65
Não existe	6	4	1	-	-	-	1	19	14	4	-	-	-	1
Sem declaração	-	-	-	-	-	-	-	-	-	-	-	-	-	-
Pavimentação														
Existe	1.457	369	424	450	146	38	30	4.905	1.550	1.602	1.228	368	95	62
Não existe	83	28	26	17	6	2	4	279	102	106	46	15	6	4
Sem declaração	-	-	-	-	-	-	-	-	-	-	-	-	-	-
Calçada														
Existe	1.433	362	425	436	141	39	30	4.833	1.506	1.611	1.199	358	97	62
Não existe	107	35	25	31	11	1	4	351	146	97	75	25	4	4
Sem declaração	-	-	-	-	-	-	-	-	-	-	-	-	-	-
Meio-fio / guia														
Existe	1.481	376	436	453	146	39	31	4.981	1.570	1.648	1.235	368	97	63
Não existe	59	21	14	14	6	1	3	203	82	60	39	15	4	3
Sem declaração	-	-	-	-	-	-	-	-	-	-	-	-	-	-
Bueiro / boca de lobo														
Existe	378	108	99	119	36	9	7	1.272	479	379	289	86	22	17
Não existe	1.162	289	351	348	116	31	27	3.912	1.173	1.329	985	297	79	49
Sem declaração	-	-	-	-	-	-	-	-	-	-	-	-	-	-
Rampa para cadeirante														
Existe	37	10	8	11	5	1	2	118	42	29	31	10	1	5
Não existe	1.503	387	442	456	147	39	32	5.066	1.610	1.679	1.243	373	100	61
Sem declaração	-	-	-	-	-	-	-	-	-	-	-	-	-	-
Arborização														
Existe	1.445	362	427	443	144	39	30	4.858	1.505	1.622	1.206	366	97	62
Não existe	95	35	23	24	8	1	4	326	147	86	68	17	4	4
Sem declaração	-	-	-	-	-	-	-	-	-	-	-	-	-	-
Esgoto a céu aberto														
Existe	57	18	11	21	5	1	1	188	78	44	52	8	3	3
Não existe	1.483	379	439	446	147	39	33	4.996	1.574	1.664	1.222	375	98	63
Sem declaração	-	-	-	-	-	-	-	-	-	-	-	-	-	-
Lixo acu. nos logradouros														
Existe	21	9	4	3	2	-	3	69	39	17	8	2	-	3
Não existe	1.519	388	446	464	150	40	31	5.115	1.613	1.691	1.266	381	101	63
Sem declaração	-	-	-	-	-	-	-	-	-	-	-	-	-	-
Cajazeiras	**14.180**	**2.193**	**3.477**	**4.532**	**2.110**	**1.355**	**513**	**47.248**	**9.565**	**12.827**	**13.729**	**6.224**	**3.646**	**1.257**
Identificação do logradouro														
Existe	5.831	711	1.417	1.969	949	577	208	19.081	3.113	5.275	5.953	2.800	1.445	495
Não existe	8.347	1.481	2.059	2.563	1.161	778	305	28.159	6.447	7.549	7.776	3.424	2.201	762

ANUÁRIO ESTATÍSTICO DO ESTADO DA PARAÍBA - 2011 IDEME

II - Características Demográficas e Sociais

2.1 - Demografia

2.1.2 - Domicílios

2.1.2.2 - Características dos Domicílios e Entorno

Tabela 06 - Domicílios particulares permanentes e moradores em domicílios particulares permanentes, por classes de rendimento nominal mensal domiciliar per capita, segundo as características do entorno nos municípios - Paraíba - 2010

Características do entorno e municípios	Domicílios particulares permanentes							Moradores em domicílios particulares permanentes						
	Total	Classes de rendimento nominal mensal domiciliar *per capita* (salário mínimo) (1)						Total	Classes de rendimento nominal mensal domiciliar *per capita* (salário mínimo) (1)					
		Até 1/4	Mais de 1/4 a 1/2	Mais de 1/2 a 1	Mais de 1 a 2	Mais de 2	Sem rendimento (2)		Até 1/4	Mais de 1/4 a 1/2	Mais de 1/2 a 1	Mais de 1 a 2	Mais de 2	Sem rendimento (2)
Sem declaração	2	1	1	-	-	-	-	8	5	3	-	-	-	-
Iluminação pública														
Existe	13.804	2.084	3.383	4.453	2.077	1.336	471	45.946	9.094	12.493	13.503	6.133	3.586	1.137
Não existe	374	108	93	79	33	19	42	1.294	466	331	226	91	60	120
Sem declaração	2	1	1	-	-	-	-	8	5	3	-	-	-	-
Pavimentação														
Existe	10.871	1.482	2.626	3.632	1.680	1.091	360	35.680	6.424	9.701	10.952	4.895	2.891	817
Não existe	3.307	710	850	900	430	264	153	11.560	3.136	3.123	2.777	1.329	755	440
Sem declaração	2	1	1	-	-	-	-	8	5	3	-	-	-	-
Calçada														
Existe	12.854	1.831	3.091	4.216	2.004	1.276	436	42.598	7.979	11.432	12.839	5.903	3.415	1.030
Não existe	1.324	361	385	316	106	79	77	4.642	1.581	1.392	890	321	231	227
Sem declaração	2	1	1	-	-	-	-	8	5	3	-	-	-	-
Meio-fio / guia														
Existe	10.751	1.492	2.591	3.642	1.654	1.028	344	35.342	6.484	9.570	10.934	4.844	2.719	791
Não existe	3.427	700	885	890	456	327	169	11.898	3.076	3.254	2.795	1.380	927	466
Sem declaração	2	1	1	-	-	-	-	8	5	3	-	-	-	-
Bueiro / boca de lobo														
Existe	1.367	198	375	482	165	107	40	4.655	846	1.416	1.525	481	298	89
Não existe	12.811	1.994	3.101	4.050	1.945	1.248	473	42.585	8.714	11.408	12.204	5.743	3.348	1.168
Sem declaração	2	1	1	-	-	-	-	8	5	3	-	-	-	-
Rampa para cadeirante														
Existe	81	3	9	22	21	19	7	187	10	39	55	35	30	18
Não existe	14.097	2.189	3.467	4.510	2.089	1.336	506	47.053	9.550	12.785	13.674	6.189	3.616	1.239
Sem declaração	2	1	1	-	-	-	-	8	5	3	-	-	-	-
Arborização														
Existe	13.380	2.031	3.317	4.322	1.992	1.260	458	44.712	8.881	12.269	13.124	5.908	3.411	1.119
Não existe	798	161	159	210	118	95	55	2.528	679	555	605	316	235	138
Sem declaração	2	1	1	-	-	-	-	8	5	3	-	-	-	-
Esgoto a céu aberto														
Existe	1.716	436	470	490	156	89	75	6.056	1.941	1.707	1.497	452	237	222
Não existe	12.462	1.756	3.006	4.042	1.954	1.266	438	41.184	7.619	11.117	12.232	5.772	3.409	1.035
Sem declaração	2	1	1	-	-	-	-	8	5	3	-	-	-	-
Lixo acu. nos logradouros														
Existe	578	191	171	132	40	13	31	1.991	825	591	349	99	37	90
Não existe	13.600	2.001	3.305	4.400	2.070	1.342	482	45.249	8.735	12.233	13.380	6.125	3.609	1.167
Sem declaração	2	1	1	-	-	-	-	8	5	3	-	-	-	-
Cajazeirinhas	**277**	**64**	**89**	**89**	**23**	**2**	**10**	**1.000**	**285**	**357**	**268**	**61**	**4**	**25**
Identificação do logradouro														
Existe	144	30	43	52	15	1	3	519	135	181	154	40	3	6
Não existe	133	34	46	37	8	1	7	481	150	176	114	21	1	19
Sem declaração	-	-	-	-	-	-	-	-	-	-	-	-	-	-
Iluminação pública														
Existe	242	59	77	77	22	2	5	888	268	302	240	59	4	15
Não existe	35	5	12	12	1	-	5	112	17	55	28	2	-	10
Sem declaração	-	-	-	-	-	-	-	-	-	-	-	-	-	-
Pavimentação														
Existe	192	41	55	70	21	1	4	706	195	220	225	53	1	12
Não existe	85	23	34	19	2	1	6	294	90	137	43	8	3	13
Sem declaração	-	-	-	-	-	-	-	-	-	-	-	-	-	-
Calçada														
Existe	108	20	24	46	17	-	1	403	99	98	155	48	-	3
Não existe	169	44	65	43	6	2	9	597	186	259	113	13	4	22
Sem declaração	-	-	-	-	-	-	-	-	-	-	-	-	-	-
Meio-fio / guia														
Existe	178	32	52	69	21	1	3	647	151	210	223	53	1	9
Não existe	99	32	37	20	2	1	7	353	134	147	45	8	3	16
Sem declaração	-	-	-	-	-	-	-	-	-	-	-	-	-	-
Bueiro / boca de lobo														
Existe	-	-	-	-	-	-	-	-	-	-	-	-	-	-
Não existe	277	64	89	89	23	2	10	1.000	285	357	268	61	4	25
Sem declaração	-	-	-	-	-	-	-	-	-	-	-	-	-	-
Rampa para cadeirante														
Existe	10	1	1	5	3	-	-	39	6	3	21	9	-	-
Não existe	267	63	88	84	20	2	10	961	279	354	247	52	4	25
Sem declaração	-	-	-	-	-	-	-	-	-	-	-	-	-	-
Arborização														
Existe	231	58	70	74	21	2	6	860	263	296	227	55	4	15
Não existe	46	6	19	15	2	-	4	140	22	61	41	6	-	10
Sem declaração	-	-	-	-	-	-	-	-	-	-	-	-	-	-
Esgoto a céu aberto														
Existe	12	2	6	2	1	-	1	45	10	24	3	6	-	2
Não existe	265	62	83	87	22	2	9	955	275	333	265	55	4	23
Sem declaração	-	-	-	-	-	-	-	-	-	-	-	-	-	-

ANUÁRIO ESTATÍSTICO DO ESTADO DA PARAÍBA - 2011 IDEME

II - Características Demográficas e Sociais

2.1 - Demografia

2.1.2 - Domicílios

2.1.2.2 - Características dos Domicílios e Entorno

Tabela 06 - Domicílios particulares permanentes e moradores em domicílios particulares permanentes, por classes de rendimento nominal mensal domiciliar per capita, segundo as características do entorno nos municípios - Paraíba - 2010

Características do entorno e municípios	Domicílios particulares permanentes							Moradores em domicílios particulares permanentes						
	Total	Classes de rendimento nominal mensal domiciliar *per capita* (salário mínimo) (1)						Total	Classes de rendimento nominal mensal domiciliar *per capita* (salário mínimo) (1)					
		Até 1/4	Mais de 1/4 a 1/2	Mais de 1/2 a 1	Mais de 1 a 2	Mais de 2	Sem rendimento (2)		Até 1/4	Mais de 1/4 a 1/2	Mais de 1/2 a 1	Mais de 1 a 2	Mais de 2	Sem rendimento (2)
Lixo acu. nos logradouros														
Existe	13	6	3	3	-	-	1	43	24	9	7	-	-	3
Não existe	264	58	86	86	23	2	9	957	261	348	261	61	4	22
Sem declaração	-	-	-	-	-	-	-	-	-	-	-	-	-	-
Caldas Brandão	**997**	**234**	**311**	**298**	**99**	**22**	**33**	**3.220**	**994**	**1.139**	**738**	**220**	**61**	**68**
Identificação do logradouro														
Existe	-	-	-	-	-	-	-	-	-	-	-	-	-	-
Não existe	997	234	311	298	99	22	33	3.220	994	1.139	738	220	61	68
Sem declaração	-	-	-	-	-	-	-	-	-	-	-	-	-	-
Iluminação pública														
Existe	986	233	310	294	94	22	33	3.198	989	1.137	731	212	61	68
Não existe	11	1	1	4	5	-	-	22	5	2	7	8	-	-
Sem declaração	-	-	-	-	-	-	-	-	-	-	-	-	-	-
Pavimentação														
Existe	664	146	197	203	80	19	19	2.110	613	700	527	184	53	33
Não existe	333	88	114	95	19	3	14	1.110	381	439	211	36	8	35
Sem declaração	-	-	-	-	-	-	-	-	-	-	-	-	-	-
Calçada														
Existe	-	-	-	-	-	-	-	-	-	-	-	-	-	-
Não existe	997	234	311	298	99	22	33	3.220	994	1.139	738	220	61	68
Sem declaração	-	-	-	-	-	-	-	-	-	-	-	-	-	-
Meio-fio / guia														
Existe	446	78	127	146	70	16	9	1.409	340	455	389	163	45	17
Não existe	551	156	184	152	29	6	24	1.811	654	684	349	57	16	51
Sem declaração	-	-	-	-	-	-	-	-	-	-	-	-	-	-
Bueiro / boca de lobo														
Existe	39	2	8	15	6	7	1	131	11	34	47	18	20	1
Não existe	958	232	303	283	93	15	32	3.089	983	1.105	691	202	41	67
Sem declaração	-	-	-	-	-	-	-	-	-	-	-	-	-	-
Rampa para cadeirante														
Existe	-	-	-	-	-	-	-	-	-	-	-	-	-	-
Não existe	997	234	311	298	99	22	33	3.220	994	1.139	738	220	61	68
Sem declaração	-	-	-	-	-	-	-	-	-	-	-	-	-	-
Arborização														
Existe	885	217	279	256	83	19	31	2.885	923	1.028	629	186	53	66
Não existe	112	17	32	42	16	3	2	335	71	111	109	34	8	2
Sem declaração	-	-	-	-	-	-	-	-	-	-	-	-	-	-
Esgoto a céu aberto														
Existe	877	217	275	259	76	18	32	2.875	923	1.016	637	181	51	67
Não existe	120	17	36	39	23	4	1	345	71	123	101	39	10	1
Sem declaração	-	-	-	-	-	-	-	-	-	-	-	-	-	-
Lixo acu. nos logradouros														
Existe	21	6	8	4	1	-	2	71	26	31	6	2	-	6
Não existe	976	228	303	294	98	22	31	3.149	968	1.108	732	218	61	62
Sem declaração	-	-	-	-	-	-	-	-	-	-	-	-	-	-
Camalaú	**973**	**244**	**267**	**328**	**91**	**26**	**17**	**2.878**	**917**	**881**	**801**	**197**	**54**	**28**
Identificação do logradouro														
Existe	387	84	97	138	48	17	3	1.117	316	322	329	109	35	6
Não existe	586	160	170	190	43	9	14	1.761	601	559	472	88	19	22
Sem declaração	-	-	-	-	-	-	-	-	-	-	-	-	-	-
Iluminação pública														
Existe	971	244	266	327	91	26	17	2.871	917	878	797	197	54	28
Não existe	2	-	1	1	-	-	-	7	-	3	4	-	-	-
Sem declaração	-	-	-	-	-	-	-	-	-	-	-	-	-	-
Pavimentação														
Existe	666	130	183	240	81	22	10	1.956	493	628	594	179	45	17
Não existe	307	114	84	88	10	4	7	922	424	253	207	18	9	11
Sem declaração	-	-	-	-	-	-	-	-	-	-	-	-	-	-
Calçada														
Existe	619	119	166	234	71	19	10	1.803	437	578	574	156	41	17
Não existe	354	125	101	94	20	7	7	1.075	480	303	227	41	13	11
Sem declaração	-	-	-	-	-	-	-	-	-	-	-	-	-	-
Meio-fio / guia														
Existe	657	126	179	239	81	22	10	1.929	478	617	593	179	45	17
Não existe	316	118	88	89	10	4	7	949	439	264	208	18	9	11
Sem declaração	-	-	-	-	-	-	-	-	-	-	-	-	-	-
Bueiro / boca de lobo														
Existe	90	17	24	30	11	8	-	286	79	82	78	31	16	-
Não existe	883	227	243	298	80	18	17	2.592	838	799	723	166	38	28
Sem declaração	-	-	-	-	-	-	-	-	-	-	-	-	-	-
Rampa para cadeirante														
Existe	76	6	18	36	13	2	1	227	20	65	99	39	3	1
Não existe	897	238	249	292	78	24	16	2.651	897	816	702	158	51	27
Sem declaração	-	-	-	-	-	-	-	-	-	-	-	-	-	-

ANUÁRIO ESTATÍSTICO DO ESTADO DA PARAÍBA - 2011

II - Características Demográficas e Sociais

2.1 - Demografia

2.1.2 - Domicílios

2.1.2.2 - Características dos Domicílios e Entorno

Tabela 06 - Domicílios particulares permanentes e moradores em domicílios particulares permanentes, por classes de rendimento nominal mensal domiciliar per capita, segundo as características do entorno nos municípios - Paraíba - 2010

Características do entorno e municípios	Domicílios particulares permanentes							Moradores em domicílios particulares permanentes						
	Total	Classes de rendimento nominal mensal domiciliar *per capita* (salário mínimo) (1)						Total	Classes de rendimento nominal mensal domiciliar *per capita* (salário mínimo) (1)					
		Até 1/4	Mais de 1/4 a 1/2	Mais de 1/2 a 1	Mais de 1 a 2	Mais de 2	Sem rendimento (2)		Até 1/4	Mais de 1/4 a 1/2	Mais de 1/2 a 1	Mais de 1 a 2	Mais de 2	Sem rendimento (2)
Arborização														
Existe	946	242	256	321	85	25	17	2.806	910	845	788	184	51	28
Não existe	27	2	11	7	6	1	-	72	7	36	13	13	3	-
Sem declaração	-	-	-	-	-	-	-	-	-	-	-	-	-	-
Esgoto a céu aberto														
Existe	249	92	69	72	10	3	3	796	354	216	190	23	8	5
Não existe	724	152	198	256	81	23	14	2.082	563	665	611	174	46	23
Sem declaração	-	-	-	-	-	-	-	-	-	-	-	-	-	-
Lixo acu. nos logradouros														
Existe	-	-	-	-	-	-	-	-	-	-	-	-	-	-
Não existe	973	244	267	328	91	26	17	2.878	917	881	801	197	54	28
Sem declaração	-	-	-	-	-	-	-	-	-	-	-	-	-	-
Campina Grande	**106.503**	**13.253**	**25.483**	**32.825**	**17.678**	**14.379**	**2.885**	**364.483**	**61.208**	**96.080**	**104.107**	**53.847**	**41.470**	**7.771**
Identificação do logradouro														
Existe	32.104	2.778	6.372	9.721	6.185	6.193	855	106.451	12.752	23.965	30.992	18.954	17.690	2.098
Não existe	74.070	10.387	18.992	23.030	11.469	8.174	2.018	256.825	48.046	71.681	72.882	34.829	23.739	5.648
Sem declaração	329	88	119	74	24	12	12	1.207	410	434	233	64	41	25
Iluminação pública														
Existe	104.455	12.734	24.840	32.287	17.517	14.285	2.792	357.298	58.756	93.777	102.592	53.446	41.217	7.510
Não existe	1.719	431	524	464	137	82	81	5.978	2.042	1.869	1.282	337	212	236
Sem declaração	329	88	119	74	24	12	12	1.207	410	434	233	64	41	25
Pavimentação														
Existe	82.841	8.281	18.316	26.082	15.181	12.929	2.052	279.284	37.869	69.112	83.233	46.518	37.230	5.322
Não existe	23.333	4.884	7.048	6.669	2.473	1.438	821	83.992	22.929	26.534	20.641	7.265	4.199	2.424
Sem declaração	329	88	119	74	24	12	12	1.207	410	434	233	64	41	25
Calçada														
Existe	79.236	6.974	16.608	25.127	15.421	13.279	1.827	266.989	31.778	63.031	81.290	47.759	38.394	4.737
Não existe	26.938	6.191	8.756	7.624	2.233	1.088	1.046	96.287	29.020	32.615	22.584	6.024	3.035	3.009
Sem declaração	329	88	119	74	24	12	12	1.207	410	434	233	64	41	25
Meio-fio / guia														
Existe	85.267	8.400	18.813	26.796	15.773	13.414	2.071	288.146	38.491	71.211	85.942	48.435	38.678	5.389
Não existe	20.907	4.765	6.551	5.955	1.881	953	802	75.130	22.307	24.435	17.932	5.348	2.751	2.357
Sem declaração	329	88	119	74	24	12	12	1.207	410	434	233	64	41	25
Bueiro / boca de lobo														
Existe	23.163	2.366	4.914	6.975	4.327	3.991	590	78.022	10.995	18.691	22.165	13.397	11.261	1.513
Não existe	83.011	10.799	20.450	25.776	13.327	10.376	2.283	285.254	49.803	76.955	81.709	40.386	30.168	6.233
Sem declaração	329	88	119	74	24	12	12	1.207	410	434	233	64	41	25
Rampa para cadeirante														
Existe	750	93	117	198	140	174	28	2.110	402	414	533	330	357	74
Não existe	105.424	13.072	25.247	32.553	17.514	14.193	2.845	361.166	60.396	95.232	103.341	53.453	41.072	7.672
Sem declaração	329	88	119	74	24	12	12	1.207	410	434	233	64	41	25
Arborização														
Existe	87.837	9.562	19.916	27.381	15.701	13.083	2.194	300.817	44.256	75.732	88.270	48.516	38.207	5.836
Não existe	18.337	3.603	5.448	5.370	1.953	1.284	679	62.459	16.542	19.914	15.604	5.267	3.222	1.910
Sem declaração	329	88	119	74	24	12	12	1.207	410	434	233	64	41	25
Esgoto a céu aberto														
Existe	12.973	3.054	4.113	3.655	1.115	534	502	47.115	14.403	15.376	11.063	3.250	1.539	1.484
Não existe	93.201	10.111	21.251	29.096	16.539	13.833	2.371	316.161	46.395	80.270	92.811	50.533	39.890	6.262
Sem declaração	329	88	119	74	24	12	12	1.207	410	434	233	64	41	25
Lixo acu. nos logradouros														
Existe	11.271	2.241	3.113	3.029	1.388	1.108	392	40.750	10.573	11.750	9.542	4.392	3.362	1.131
Não existe	94.903	10.924	22.251	29.722	16.266	13.259	2.481	322.526	50.225	83.896	94.332	49.391	38.067	6.615
Sem declaração	329	88	119	74	24	12	12	1.207	410	434	233	64	41	25
Capim	**1.347**	**409**	**440**	**291**	**59**	**8**	**140**	**5.129**	**2.013**	**1.649**	**813**	**160**	**19**	**475**
Identificação do logradouro														
Existe	442	143	136	96	21	1	45	1.661	702	501	261	50	2	145
Não existe	905	266	304	195	38	7	95	3.468	1.311	1.148	552	110	17	330
Sem declaração	-	-	-	-	-	-	-	-	-	-	-	-	-	-
Iluminação pública														
Existe	1.226	375	390	270	55	8	128	4.639	1.837	1.465	740	151	19	427
Não existe	121	34	50	21	4	-	12	490	176	184	73	9	-	48
Sem declaração	-	-	-	-	-	-	-	-	-	-	-	-	-	-
Pavimentação														
Existe	720	202	231	174	45	8	60	2.691	993	854	489	129	19	207
Não existe	627	207	209	117	14	-	80	2.438	1.020	795	324	31	-	268
Sem declaração	-	-	-	-	-	-	-	-	-	-	-	-	-	-
Calçada														
Existe	76	11	26	21	9	2	7	273	52	102	59	30	4	26
Não existe	1.271	398	414	270	50	6	133	4.856	1.961	1.547	754	130	15	449
Sem declaração	-	-	-	-	-	-	-	-	-	-	-	-	-	-
Meio-fio / guia														
Existe	722	202	234	174	45	8	59	2.701	998	864	488	129	19	203
Não existe	625	207	206	117	14	-	81	2.428	1.015	785	325	31	-	272
Sem declaração	-	-	-	-	-	-	-	-	-	-	-	-	-	-

ANUÁRIO ESTATÍSTICO DO ESTADO DA PARAÍBA - 2011

II - Características Demográficas e Sociais

2.1 - Demografia

2.1.2 - Domicílios

2.1.2.2 - Características dos Domicílios e Entorno

Tabela 06 - Domicílios particulares permanentes e moradores em domicílios particulares permanentes, por classes de rendimento nominal mensal domiciliar per capita, segundo as características do entorno nos municípios - Paraíba - 2010

Características do entorno e municípios	Domicílios particulares permanentes							Moradores em domicílios particulares permanentes						
	Total	Classes de rendimento nominal mensal domiciliar *per capita* (salário mínimo) (1)						Total	Classes de rendimento nominal mensal domiciliar *per capita* (salário mínimo) (1)					
		Até 1/4	Mais de 1/4 a 1/2	Mais de 1/2 a 1	Mais de 1 a 2	Mais de 2	Sem rendimento (2)		Até 1/4	Mais de 1/4 a 1/2	Mais de 1/2 a 1	Mais de 1 a 2	Mais de 2	Sem rendimento (2)
Bueiro / boca de lobo														
Existe	82	25	24	13	6	-	14	313	123	89	35	16	-	50
Não existe	1.265	384	416	278	53	8	126	4.816	1.890	1.560	778	144	19	425
Sem declaração	-	-	-	-	-	-	-	-	-	-	-	-	-	-
Rampa para cadeirante														
Existe	10	3	3	-	-	-	4	35	13	7	-	-	-	15
Não existe	1.337	406	437	291	59	8	136	5.094	2.000	1.642	813	160	19	460
Sem declaração	-	-	-	-	-	-	-	-	-	-	-	-	-	-
Arborização														
Existe	413	103	127	107	25	3	48	1.587	528	505	296	82	6	170
Não existe	934	306	313	184	34	5	92	3.542	1.485	1.144	517	78	13	305
Sem declaração	-	-	-	-	-	-	-	-	-	-	-	-	-	-
Esgoto a céu aberto														
Existe	301	86	101	74	9	1	30	1.138	447	361	211	24	2	93
Não existe	1.046	323	339	217	50	7	110	3.991	1.566	1.288	602	136	17	382
Sem declaração	-	-	-	-	-	-	-	-	-	-	-	-	-	-
Lixo acu. nos logradouros														
Existe	35	10	13	8	-	-	4	120	50	38	20	-	-	12
Não existe	1.312	399	427	283	59	8	136	5.009	1.963	1.611	793	160	19	463
Sem declaração	-	-	-	-	-	-	-	-	-	-	-	-	-	-
Caraúbas	**499**	**97**	**116**	**194**	**65**	**18**	**9**	**1.505**	**378**	**419**	**491**	**159**	**39**	**19**
Identificação do logradouro														
Existe	288	40	66	124	39	12	7	840	146	231	324	103	25	11
Não existe	211	57	50	70	26	6	2	665	232	188	167	56	14	8
Sem declaração	-	-	-	-	-	-	-	-	-	-	-	-	-	-
Iluminação pública														
Existe	490	93	115	192	64	18	8	1.481	364	416	487	157	39	18
Não existe	9	4	1	2	1	-	1	24	14	3	4	2	-	1
Sem declaração	-	-	-	-	-	-	-	-	-	-	-	-	-	-
Pavimentação														
Existe	448	76	100	182	64	18	8	1.335	294	360	467	157	39	18
Não existe	51	21	16	12	1	-	1	170	84	59	24	2	-	1
Sem declaração	-	-	-	-	-	-	-	-	-	-	-	-	-	-
Calçada														
Existe	427	69	95	174	63	18	8	1.260	267	334	450	152	39	18
Não existe	72	28	21	20	2	-	1	245	111	85	41	7	-	1
Sem declaração	-	-	-	-	-	-	-	-	-	-	-	-	-	-
Meio-fio / guia														
Existe	482	91	110	191	64	18	8	1.457	359	400	484	157	39	18
Não existe	17	6	6	3	1	-	1	48	19	19	7	2	-	1
Sem declaração	-	-	-	-	-	-	-	-	-	-	-	-	-	-
Bueiro / boca de lobo														
Existe	3	-	2	1	-	-	-	11	-	9	2	-	-	-
Não existe	496	97	114	193	65	18	9	1.494	378	410	489	159	39	19
Sem declaração	-	-	-	-	-	-	-	-	-	-	-	-	-	-
Rampa para cadeirante														
Existe	43	5	8	20	5	2	3	121	21	23	53	12	5	7
Não existe	456	92	108	174	60	16	6	1.384	357	396	438	147	34	12
Sem declaração	-	-	-	-	-	-	-	-	-	-	-	-	-	-
Arborização														
Existe	478	87	111	189	64	18	9	1.437	336	401	484	158	39	19
Não existe	21	10	5	5	1	-	-	68	42	18	7	1	-	-
Sem declaração	-	-	-	-	-	-	-	-	-	-	-	-	-	-
Esgoto a céu aberto														
Existe	15	1	3	7	3	1	-	42	5	11	17	8	1	-
Não existe	484	96	113	187	62	17	9	1.463	373	408	474	151	38	19
Sem declaração	-	-	-	-	-	-	-	-	-	-	-	-	-	-
Lixo acu. nos logradouros														
Existe	-	-	-	-	-	-	-	-	-	-	-	-	-	-
Não existe	499	97	116	194	65	18	9	1.505	378	419	491	159	39	19
Sem declaração	-	-	-	-	-	-	-	-	-	-	-	-	-	-
Carrapateira	**413**	**145**	**96**	**121**	**27**	**5**	**19**	**1.709**	**690**	**413**	**434**	**95**	**15**	**62**
Identificação do logradouro														
Existe	220	59	57	78	18	1	7	890	269	252	280	62	4	23
Não existe	184	80	39	40	9	4	12	777	391	161	142	33	11	39
Sem declaração	9	6	-	3	-	-	-	42	30	-	12	-	-	-
Iluminação pública														
Existe	401	139	94	118	26	5	19	1.656	660	404	422	93	15	62
Não existe	3	-	2	-	1	-	-	11	-	9	-	2	-	-
Sem declaração	9	6	-	3	-	-	-	42	30	-	12	-	-	-
Pavimentação														
Existe	379	123	93	115	27	4	17	1.563	584	402	412	95	13	57
Não existe	25	16	3	3	-	1	2	104	76	11	10	-	2	5
Sem declaração	9	6	-	3	-	-	-	42	30	-	12	-	-	-

ANUÁRIO ESTATÍSTICO DO ESTADO DA PARAÍBA - 2011

II - Características Demográficas e Sociais

2.1 - Demografia

2.1.2 - Domicílios

2.1.2.2 - Características dos Domicílios e Entorno

Tabela 06 - Domicílios particulares permanentes e moradores em domicílios particulares permanentes, por classes de rendimento nominal mensal domiciliar per capita, segundo as características do entorno nos municípios - Paraíba - 2010

Características do entorno e municípios	Domicílios particulares permanentes							Moradores em domicílios particulares permanentes						
	Total	Classes de rendimento nominal mensal domiciliar *per capita* (salário mínimo) (1)						Total	Classes de rendimento nominal mensal domiciliar *per capita* (salário mínimo) (1)					
		Até 1/4	Mais de 1/4 a 1/2	Mais de 1/2 a 1	Mais de 1 a 2	Mais de 2	Sem rendimento (2)		Até 1/4	Mais de 1/4 a 1/2	Mais de 1/2 a 1	Mais de 1 a 2	Mais de 2	Sem rendimento (2)
Calçada														
Existe	396	133	95	118	27	4	19	1.632	632	408	422	95	13	62
Não existe	8	6	1	-	-	1	-	35	28	5	-	-	2	-
Sem declaração	9	6	-	3	-	-	-	42	30	-	12	-	-	-
Meio-fio / guia														
Existe	378	122	93	115	27	4	17	1.558	579	402	412	95	13	57
Não existe	26	17	3	3	-	1	2	109	81	11	10	-	2	5
Sem declaração	9	6	-	3	-	-	-	42	30	-	12	-	-	-
Bueiro / boca de lobo														
Existe	41	11	10	18	-	1	1	165	52	42	65	-	4	2
Não existe	363	128	86	100	27	4	18	1.502	608	371	357	95	11	60
Sem declaração	9	6	-	3	-	-	-	42	30	-	12	-	-	-
Rampa para cadeirante														
Existe	15	1	5	7	-	1	1	56	3	23	24	-	4	2
Não existe	389	138	91	111	27	4	18	1.611	657	390	398	95	11	60
Sem declaração	9	6	-	3	-	-	-	42	30	-	12	-	-	-
Arborização														
Existe	391	136	90	115	26	5	19	1.608	647	381	410	93	15	62
Não existe	13	3	6	3	1	-	-	59	13	32	12	2	-	-
Sem declaração	9	6	-	3	-	-	-	42	30	-	12	-	-	-
Esgoto a céu aberto														
Existe	20	12	3	3	-	-	2	81	57	9	10	-	-	5
Não existe	384	127	93	115	27	5	17	1.586	603	404	412	95	15	57
Sem declaração	9	6	-	3	-	-	-	42	30	-	12	-	-	-
Lixo acu. nos logradouros														
Existe	-	-	-	-	-	-	-	-	-	-	-	-	-	-
Não existe	404	139	96	118	27	5	19	1.667	660	413	422	95	15	62
Sem declaração	9	6	-	3	-	-	-	42	30	-	12	-	-	-
Casserengue	**1.003**	**352**	**263**	**280**	**60**	**9**	**39**	**3.457**	**1.491**	**927**	**751**	**157**	**25**	**106**
Identificação do logradouro														
Existe	318	111	79	98	20	4	6	1.122	476	296	259	62	14	15
Não existe	684	240	184	182	40	5	33	2.328	1.008	631	492	95	11	91
Sem declaração	1	1	-	-	-	-	-	7	7	-	-	-	-	-
Iluminação pública														
Existe	994	349	260	278	60	9	38	3.423	1.475	915	746	157	25	105
Não existe	8	2	3	2	-	-	1	27	9	12	5	-	-	1
Sem declaração	1	1	-	-	-	-	-	7	7	-	-	-	-	-
Pavimentação														
Existe	821	275	217	243	54	9	23	2.837	1.171	769	664	145	25	63
Não existe	181	76	46	37	6	-	16	613	313	158	87	12	-	43
Sem declaração	1	1	-	-	-	-	-	7	7	-	-	-	-	-
Calçada														
Existe	728	229	195	221	51	9	23	2.513	979	693	611	142	25	63
Não existe	274	122	68	59	9	-	16	937	505	234	140	15	-	43
Sem declaração	1	1	-	-	-	-	-	7	7	-	-	-	-	-
Meio-fio / guia														
Existe	810	272	214	239	53	9	23	2.802	1.158	757	655	144	25	63
Não existe	192	79	49	41	7	-	16	648	326	170	96	13	-	43
Sem declaração	1	1	-	-	-	-	-	7	7	-	-	-	-	-
Bueiro / boca de lobo														
Existe	165	42	49	54	14	3	3	555	184	176	142	37	9	7
Não existe	837	309	214	226	46	6	36	2.895	1.300	751	609	120	16	99
Sem declaração	1	1	-	-	-	-	-	7	7	-	-	-	-	-
Rampa para cadeirante														
Existe	18	2	5	7	2	1	1	58	5	18	25	7	2	1
Não existe	984	349	258	273	58	8	38	3.392	1.479	909	726	150	23	105
Sem declaração	1	1	-	-	-	-	-	7	7	-	-	-	-	-
Arborização														
Existe	959	335	254	268	58	9	35	3.337	1.431	901	730	154	25	96
Não existe	43	16	9	12	2	-	4	113	53	26	21	3	-	10
Sem declaração	1	1	-	-	-	-	-	7	7	-	-	-	-	-
Esgoto a céu aberto														
Existe	191	88	51	35	5	-	12	659	359	175	82	8	-	35
Não existe	811	263	212	245	55	9	27	2.791	1.125	752	669	149	25	71
Sem declaração	1	1	-	-	-	-	-	7	7	-	-	-	-	-
Lixo acu. nos logradouros														
Existe	-	-	-	-	-	-	-	-	-	-	-	-	-	-
Não existe	1.002	351	263	280	60	9	39	3.450	1.484	927	751	157	25	106
Sem declaração	1	1	-	-	-	-	-	7	7	-	-	-	-	-
Catingueira	**812**	**240**	**214**	**242**	**63**	**26**	**27**	**2.884**	**1.015**	**845**	**723**	**177**	**68**	**56**
Identificação do logradouro														
Existe	105	26	20	36	12	8	3	366	98	89	112	42	21	4
Não existe	707	214	194	206	51	18	24	2.518	917	756	611	135	47	52
Sem declaração	-	-	-	-	-	-	-	-	-	-	-	-	-	-

ANUÁRIO ESTATÍSTICO DO ESTADO DA PARAÍBA - 2011 IDEME

II - Características Demográficas e Sociais

2.1 - Demografia

2.1.2 - Domicílios

2.1.2.2 - Características dos Domicílios e Entorno

Tabela 06 - Domicílios particulares permanentes e moradores em domicílios particulares permanentes, por classes de rendimento nominal mensal domiciliar per capita, segundo as características do entorno nos municípios - Paraíba - 2010

Características do entorno e municípios	Domicílios particulares permanentes							Moradores em domicílios particulares permanentes						
	Total	Classes de rendimento nominal mensal domiciliar *per capita* (salário mínimo) (1)						Total	Classes de rendimento nominal mensal domiciliar *per capita* (salário mínimo) (1)					
		Até 1/4	Mais de 1/4 a 1/2	Mais de 1/2 a 1	Mais de 1 a 2	Mais de 2	Sem rendimento (2)		Até 1/4	Mais de 1/4 a 1/2	Mais de 1/2 a 1	Mais de 1 a 2	Mais de 2	Sem rendimento (2)
Iluminação pública														
Existe	775	224	201	238	62	26	24	2.756	951	798	714	174	68	51
Não existe	37	16	13	4	1	-	3	128	64	47	9	3	-	5
Sem declaração	-	-	-	-	-	-	-	-	-	-	-	-	-	-
Pavimentação														
Existe	666	169	175	215	59	26	22	2.335	706	692	655	167	68	47
Não existe	146	71	39	27	4	-	5	549	309	153	68	10	-	9
Sem declaração	-	-	-	-	-	-	-	-	-	-	-	-	-	-
Calçada														
Existe	674	172	176	222	58	25	21	2.352	706	696	676	167	65	42
Não existe	138	68	38	20	5	1	6	532	309	149	47	10	3	14
Sem declaração	-	-	-	-	-	-	-	-	-	-	-	-	-	-
Meio-fio / guia														
Existe	664	167	175	214	59	26	23	2.321	695	692	651	167	68	48
Não existe	148	73	39	28	4	-	4	563	320	153	72	10	-	8
Sem declaração	-	-	-	-	-	-	-	-	-	-	-	-	-	-
Bueiro / boca de lobo														
Existe	30	7	7	6	6	4	-	112	27	32	20	20	13	-
Não existe	782	233	207	236	57	22	27	2.772	988	813	703	157	55	56
Sem declaração	-	-	-	-	-	-	-	-	-	-	-	-	-	-
Rampa para cadeirante														
Existe	39	4	9	17	5	3	1	138	13	39	63	13	9	1
Não existe	773	236	205	225	58	23	26	2.746	1.002	806	660	164	59	55
Sem declaração	-	-	-	-	-	-	-	-	-	-	-	-	-	-
Arborização														
Existe	715	194	191	228	59	24	19	2.512	811	756	678	165	63	39
Não existe	97	46	23	14	4	2	8	372	204	89	45	12	5	17
Sem declaração	-	-	-	-	-	-	-	-	-	-	-	-	-	-
Esgoto a céu aberto														
Existe	27	6	5	10	1	2	3	79	24	17	28	3	2	5
Não existe	785	234	209	232	62	24	24	2.805	991	828	695	174	66	51
Sem declaração	-	-	-	-	-	-	-	-	-	-	-	-	-	-
Lixo acu. nos logradouros														
Existe	-	-	-	-	-	-	-	-	-	-	-	-	-	-
Não existe	812	240	214	242	63	26	27	2.884	1.015	845	723	177	68	56
Sem declaração	-	-	-	-	-	-	-	-	-	-	-	-	-	-
Catolé do Rocha	**6.153**	**1.181**	**1.693**	**2.021**	**692**	**371**	**195**	**21.220**	**4.923**	**6.268**	**6.260**	**2.099**	**1.106**	**564**
Identificação do logradouro														
Existe	1.859	394	595	587	149	79	55	6.487	1.638	2.182	1.811	464	244	148
Não existe	4.294	787	1.098	1.434	543	292	140	14.733	3.285	4.086	4.449	1.635	862	416
Sem declaração	-	-	-	-	-	-	-	-	-	-	-	-	-	-
Iluminação pública														
Existe	5.968	1.135	1.643	1.968	672	363	187	20.562	4.726	6.090	6.087	2.044	1.079	536
Não existe	185	46	50	53	20	8	8	658	197	178	173	55	27	28
Sem declaração	-	-	-	-	-	-	-	-	-	-	-	-	-	-
Pavimentação														
Existe	3.349	455	826	1.186	498	301	83	11.234	1.865	3.036	3.664	1.536	900	233
Não existe	2.804	726	867	835	194	70	112	9.986	3.058	3.232	2.596	563	206	331
Sem declaração	-	-	-	-	-	-	-	-	-	-	-	-	-	-
Calçada														
Existe	3.102	394	740	1.126	472	295	75	10.398	1.612	2.712	3.518	1.471	873	212
Não existe	3.051	787	953	895	220	76	120	10.822	3.311	3.556	2.742	628	233	352
Sem declaração	-	-	-	-	-	-	-	-	-	-	-	-	-	-
Meio-fio / guia														
Existe	3.323	442	809	1.201	493	298	80	11.129	1.807	2.962	3.716	1.525	896	223
Não existe	2.830	739	884	820	199	73	115	10.091	3.116	3.306	2.544	574	210	341
Sem declaração	-	-	-	-	-	-	-	-	-	-	-	-	-	-
Bueiro / boca de lobo														
Existe	181	28	62	58	22	8	3	632	112	244	178	62	25	11
Não existe	5.972	1.153	1.631	1.963	670	363	192	20.588	4.811	6.024	6.082	2.037	1.081	553
Sem declaração	-	-	-	-	-	-	-	-	-	-	-	-	-	-
Rampa para cadeirante														
Existe	33	2	2	8	9	12	-	92	8	7	21	20	36	-
Não existe	6.120	1.179	1.691	2.013	683	359	195	21.128	4.915	6.261	6.239	2.079	1.070	564
Sem declaração	-	-	-	-	-	-	-	-	-	-	-	-	-	-
Arborização														
Existe	5.646	1.070	1.528	1.877	644	354	173	19.467	4.415	5.712	5.830	1.962	1.064	484
Não existe	507	111	165	144	48	17	22	1.753	508	556	430	137	42	80
Sem declaração	-	-	-	-	-	-	-	-	-	-	-	-	-	-
Esgoto a céu aberto														
Existe	2.064	599	648	575	123	31	88	7.331	2.478	2.412	1.738	362	82	259
Não existe	4.089	582	1.045	1.446	569	340	107	13.889	2.445	3.856	4.522	1.737	1.024	305
Sem declaração	-	-	-	-	-	-	-	-	-	-	-	-	-	-
Lixo acu. nos logradouros														

ANUÁRIO ESTATÍSTICO DO ESTADO DA PARAÍBA - 2011

II - Características Demográficas e Sociais

2.1 - Demografia

2.1.2 - Domicílios

2.1.2.2 - Características dos Domicílios e Entorno

Tabela 06 - Domicílios particulares permanentes e moradores em domicílios particulares permanentes, por classes de rendimento nominal mensal domiciliar per capita, segundo as características do entorno nos municípios - Paraíba - 2010

Características do entorno e municípios	Domicílios particulares permanentes							Moradores em domicílios particulares permanentes						
	Total	Classes de rendimento nominal mensal domiciliar *per capita* (salário mínimo) (1)						Total	Classes de rendimento nominal mensal domiciliar *per capita* (salário mínimo) (1)					
		Até 1/4	Mais de 1/4 a 1/2	Mais de 1/2 a 1	Mais de 1 a 2	Mais de 2	Sem rendimento (2)		Até 1/4	Mais de 1/4 a 1/2	Mais de 1/2 a 1	Mais de 1 a 2	Mais de 2	Sem rendimento (2)
Existe	3	-	1	1	1	-	-	11	-	3	4	4	-	-
Não existe	6.150	1.181	1.692	2.020	691	371	195	21.209	4.923	6.265	6.256	2.095	1.106	564
Sem declaração	-	-	-	-	-	-	-	-	-	-	-	-	-	-
Caturité	**314**	**74**	**100**	**98**	**21**	**7**	**14**	**1.024**	**300**	**341**	**269**	**49**	**22**	**43**
Identificação do logradouro														
Existe	179	46	56	55	14	2	6	570	179	184	154	34	5	14
Não existe	135	28	44	43	7	5	8	454	121	157	115	15	17	29
Sem declaração	-	-	-	-	-	-	-	-	-	-	-	-	-	-
Iluminação pública														
Existe	302	72	95	95	21	7	12	980	291	319	263	49	22	36
Não existe	12	2	5	3	-	-	2	44	9	22	6	-	-	7
Sem declaração	-	-	-	-	-	-	-	-	-	-	-	-	-	-
Pavimentação														
Existe	237	55	68	81	20	5	8	759	211	230	228	48	18	24
Não existe	77	19	32	17	1	2	6	265	89	111	41	1	4	19
Sem declaração	-	-	-	-	-	-	-	-	-	-	-	-	-	-
Calçada														
Existe	259	59	81	84	20	6	9	834	226	279	232	48	21	28
Não existe	55	15	19	14	1	1	5	190	74	62	37	1	1	15
Sem declaração	-	-	-	-	-	-	-	-	-	-	-	-	-	-
Meio-fio / guia														
Existe	240	56	71	80	20	5	8	771	213	241	227	48	18	24
Não existe	74	18	29	18	1	2	6	253	87	100	42	1	4	19
Sem declaração	-	-	-	-	-	-	-	-	-	-	-	-	-	-
Bueiro / boca de lobo														
Existe	-	-	-	-	-	-	-	-	-	-	-	-	-	-
Não existe	314	74	100	98	21	7	14	1.024	300	341	269	49	22	43
Sem declaração	-	-	-	-	-	-	-	-	-	-	-	-	-	-
Rampa para cadeirante														
Existe	-	-	-	-	-	-	-	-	-	-	-	-	-	-
Não existe	314	74	100	98	21	7	14	1.024	300	341	269	49	22	43
Sem declaração	-	-	-	-	-	-	-	-	-	-	-	-	-	-
Arborização														
Existe	296	70	94	93	21	7	11	968	279	325	259	49	22	34
Não existe	18	4	6	5	-	-	3	56	21	16	10	-	-	9
Sem declaração	-	-	-	-	-	-	-	-	-	-	-	-	-	-
Esgoto a céu aberto														
Existe	-	-	-	-	-	-	-	-	-	-	-	-	-	-
Não existe	314	74	100	98	21	7	14	1.024	300	341	269	49	22	43
Sem declaração	-	-	-	-	-	-	-	-	-	-	-	-	-	-
Lixo acu. nos logradouros														
Existe	-	-	-	-	-	-	-	-	-	-	-	-	-	-
Não existe	314	74	100	98	21	7	14	1.024	300	341	269	49	22	43
Sem declaração	-	-	-	-	-	-	-	-	-	-	-	-	-	-
Conceição	**3.301**	**797**	**937**	**981**	**325**	**164**	**97**	**11.329**	**3.444**	**3.483**	**2.788**	**913**	**429**	**272**
Identificação do logradouro														
Existe	721	89	146	250	124	100	12	2.301	376	562	718	363	252	30
Não existe	2.562	702	787	725	201	64	83	8.934	3.025	2.899	2.052	550	177	231
Sem declaração	18	6	4	6	-	-	2	94	43	22	18	-	-	11
Iluminação pública														
Existe	3.125	736	891	937	313	163	85	10.678	3.177	3.291	2.670	879	423	238
Não existe	158	55	42	38	12	1	10	557	224	170	100	34	6	23
Sem declaração	18	6	4	6	-	-	2	94	43	22	18	-	-	11
Pavimentação														
Existe	1.664	269	444	551	218	135	47	5.464	1.142	1.631	1.576	638	344	133
Não existe	1.619	522	489	424	107	29	48	5.771	2.259	1.830	1.194	275	85	128
Sem declaração	18	6	4	6	-	-	2	94	43	22	18	-	-	11
Calçada														
Existe	2.469	494	696	778	280	152	69	8.320	2.124	2.580	2.228	794	392	202
Não existe	814	297	237	197	45	12	26	2.915	1.277	881	542	119	37	59
Sem declaração	18	6	4	6	-	-	2	94	43	22	18	-	-	11
Meio-fio / guia														
Existe	2.057	362	571	670	251	149	54	6.856	1.546	2.120	1.928	721	390	151
Não existe	1.226	429	362	305	74	15	41	4.379	1.855	1.341	842	192	39	110
Sem declaração	18	6	4	6	-	-	2	94	43	22	18	-	-	11
Bueiro / boca de lobo														
Existe	584	77	159	211	82	49	6	1.937	332	603	633	234	116	19
Não existe	2.699	714	774	764	243	115	89	9.298	3.069	2.858	2.137	679	313	242
Sem declaração	18	6	4	6	-	-	2	94	43	22	18	-	-	11
Rampa para cadeirante														
Existe	29	10	9	5	2	-	3	124	59	31	20	7	-	7
Não existe	3.254	781	924	970	323	164	92	11.111	3.342	3.430	2.750	906	429	254
Sem declaração	18	6	4	6	-	-	2	94	43	22	18	-	-	11
Arborização														

ANUÁRIO ESTATÍSTICO DO ESTADO DA PARAÍBA - 2011

II - Características Demográficas e Sociais

2.1 - Demografia

2.1.2 - Domicílios

2.1.2.2 - Características dos Domicílios e Entorno

Tabela 06 - Domicílios particulares permanentes e moradores em domicílios particulares permanentes, por classes de rendimento nominal mensal domiciliar per capita, segundo as características do entorno nos municípios - Paraíba - 2010

Características do entorno e municípios	Domicílios particulares permanentes							Moradores em domicílios particulares permanentes						
	Total	Classes de rendimento nominal mensal domiciliar *per capita* (salário mínimo) (1)						Total	Classes de rendimento nominal mensal domiciliar *per capita* (salário mínimo) (1)					
		Até 1/4	Mais de 1/4 a 1/2	Mais de 1/2 a 1	Mais de 1 a 2	Mais de 2	Sem rendimento (2)		Até 1/4	Mais de 1/4 a 1/2	Mais de 1/2 a 1	Mais de 1 a 2	Mais de 2	Sem rendimento (2)
Existe	3.135	742	887	945	319	157	85	10.731	3.192	3.306	2.699	895	409	230
Não existe	148	49	46	30	6	7	10	504	209	155	71	18	20	31
Sem declaração	18	6	4	6	-	-	2	94	43	22	18	-	-	11
Esgoto a céu aberto														
Existe	785	276	255	194	32	3	25	2.808	1.169	944	537	84	8	66
Não existe	2.498	515	678	781	293	161	70	8.427	2.232	2.517	2.233	829	421	195
Sem declaração	18	6	4	6	-	-	2	94	43	22	18	-	-	11
Lixo acu. nos logradouros														
Existe	141	47	38	41	5	1	9	479	194	137	105	20	2	21
Não existe	3.142	744	895	934	320	163	86	10.756	3.207	3.324	2.665	893	427	240
Sem declaração	18	6	4	6	-	-	2	94	43	22	18	-	-	11
Condado	**1.348**	**365**	**316**	**447**	**154**	**39**	**27**	**4.523**	**1.496**	**1.213**	**1.216**	**437**	**104**	**57**
Identificação do logradouro														
Existe	294	79	66	103	36	5	5	945	311	252	252	104	12	14
Não existe	1.049	286	250	342	116	33	22	3.563	1.185	961	959	325	90	43
Sem declaração	5	-	-	2	2	1	-	15	-	-	5	8	2	-
Iluminação pública														
Existe	1.329	360	312	441	152	38	26	4.449	1.476	1.194	1.192	429	102	56
Não existe	14	5	4	4	-	-	1	59	20	19	19	-	-	1
Sem declaração	5	-	-	2	2	1	-	15	-	-	5	8	2	-
Pavimentação														
Existe	568	108	121	221	84	27	7	1.769	393	470	596	227	68	15
Não existe	775	257	195	224	68	11	20	2.739	1.103	743	615	202	34	42
Sem declaração	5	-	-	2	2	1	-	15	-	-	5	8	2	-
Calçada														
Existe	558	111	115	214	85	26	7	1.708	386	442	571	229	65	15
Não existe	785	254	201	231	67	12	20	2.800	1.110	771	640	200	37	42
Sem declaração	5	-	-	2	2	1	-	15	-	-	5	8	2	-
Meio-fio / guia														
Existe	568	108	121	221	84	27	7	1.769	393	470	596	227	68	15
Não existe	775	257	195	224	68	11	20	2.739	1.103	743	615	202	34	42
Sem declaração	5	-	-	2	2	1	-	15	-	-	5	8	2	-
Bueiro / boca de lobo														
Existe	2	-	1	1	-	-	-	5	-	2	3	-	-	-
Não existe	1.341	365	315	444	152	38	27	4.503	1.496	1.211	1.208	429	102	57
Sem declaração	5	-	-	2	2	1	-	15	-	-	5	8	2	-
Rampa para cadeirante														
Existe	22	3	7	8	3	1	-	79	10	27	32	7	3	-
Não existe	1.321	362	309	437	149	37	27	4.429	1.486	1.186	1.179	422	99	57
Sem declaração	5	-	-	2	2	1	-	15	-	-	5	8	2	-
Arborização														
Existe	1.292	345	303	431	151	37	25	4.310	1.404	1.162	1.166	427	100	51
Não existe	51	20	13	14	1	1	2	198	92	51	45	2	2	6
Sem declaração	5			2	2	1	-	15		-	5	8	2	-
Esgoto a céu aberto														
Existe	234	78	56	71	19	4	6	818	345	217	187	51	9	9
Não existe	1.109	287	260	374	133	34	21	3.690	1.151	996	1.024	378	93	48
Sem declaração	5	-	-	2	2	1	-	15	-	-	5	8	2	-
Lixo acu. nos logradouros														
Existe	206	93	54	43	10	1	5	767	406	205	104	36	4	12
Não existe	1.137	272	262	402	142	37	22	3.741	1.090	1.008	1.107	393	98	45
Sem declaração	5			2	2	1	-	15		-	5	8	2	-
Conde	**4.357**	**1.071**	**1.357**	**1.113**	**339**	**192**	**285**	**15.915**	**5.112**	**5.182**	**3.327**	**914**	**511**	**869**
Identificação do logradouro														
Existe	188	32	57	44	27	21	7	628	142	205	124	82	55	20
Não existe	4.132	1.034	1.290	1.059	308	169	272	15.153	4.947	4.935	3.176	817	452	826
Sem declaração	37	5	10	10	4	2	6	134	23	42	27	15	4	23
Iluminação pública														
Existe	3.491	832	1.086	905	287	175	206	12.672	3.934	4.146	2.719	784	470	619
Não existe	829	234	261	198	48	15	73	3.109	1.155	994	581	115	37	227
Sem declaração	37	5	10	10	4	2	6	134	23	42	27	15	4	23
Pavimentação														
Existe	760	126	220	236	99	51	28	2.629	561	872	714	289	121	72
Não existe	3.560	940	1.127	867	236	139	251	13.152	4.528	4.268	2.586	610	386	774
Sem declaração	37	5	10	10	4	2	6	134	23	42	27	15	4	23
Calçada														
Existe	517	72	147	165	79	42	12	1.740	324	565	490	227	108	26
Não existe	3.803	994	1.200	938	256	148	267	14.041	4.765	4.575	2.810	672	399	820
Sem declaração	37	5	10	10	4	2	6	134	23	42	27	15	4	23
Meio-fio / guia														
Existe	689	114	203	214	90	47	21	2.393	508	804	646	265	115	55
Não existe	3.631	952	1.144	889	245	143	258	13.388	4.581	4.336	2.654	634	392	791
Sem declaração	37	5	10	10	4	2	6	134	23	42	27	15	4	23
Bueiro / boca de lobo														

ANUÁRIO ESTATÍSTICO DO ESTADO DA PARAÍBA - 2011

II - Características Demográficas e Sociais

2.1 - Demografia

2.1.2 - Domicílios

2.1.2.2 - Características dos Domicílios e Entorno

Tabela 06 - Domicílios particulares permanentes e moradores em domicílios particulares permanentes, por classes de rendimento nominal mensal domiciliar per capita, segundo as características do entorno nos municípios - Paraíba - 2010

Características do entorno e municípios	Domicílios particulares permanentes							Moradores em domicílios particulares permanentes						
	Total	Classes de rendimento nominal mensal domiciliar *per capita* (salário mínimo) (1)						Total	Classes de rendimento nominal mensal domiciliar *per capita* (salário mínimo) (1)					
		Até 1/4	Mais de 1/4 a 1/2	Mais de 1/2 a 1	Mais de 1 a 2	Mais de 2	Sem rendimento (2)		Até 1/4	Mais de 1/4 a 1/2	Mais de 1/2 a 1	Mais de 1 a 2	Mais de 2	Sem rendimento (2)
Existe	55	10	16	17	7	5	-	188	47	57	56	17	11	-
Não existe	4.265	1.056	1.331	1.086	328	185	279	15.593	5.042	5.083	3.244	882	496	846
Sem declaração	37	5	10	10	4	2	6	134	23	42	27	15	4	23
Rampa para cadeirante														
Existe	-	-	-	-	-	-	-	-	-	-	-	-	-	-
Não existe	4.320	1.066	1.347	1.103	335	190	279	15.781	5.089	5.140	3.300	899	507	846
Sem declaração	37	5	10	10	4	2	6	134	23	42	27	15	4	23
Arborização														
Existe	1.304	265	369	365	155	104	46	4.630	1.227	1.434	1.149	409	272	139
Não existe	3.016	801	978	738	180	86	233	11.151	3.862	3.706	2.151	490	235	707
Sem declaração	37	5	10	10	4	2	6	134	23	42	27	15	4	23
Esgoto a céu aberto														
Existe	527	155	176	125	18	7	46	2.067	783	709	390	43	14	128
Não existe	3.793	911	1.171	978	317	183	233	13.714	4.306	4.431	2.910	856	493	718
Sem declaração	37	5	10	10	4	2	6	134	23	42	27	15	4	23
Lixo acu. nos logradouros														
Existe	748	228	238	183	23	13	63	2.848	1.123	897	537	57	41	193
Não existe	3.572	838	1.109	920	312	177	216	12.933	3.966	4.243	2.763	842	466	653
Sem declaração	37	5	10	10	4	2	6	134	23	42	27	15	4	23
Congo	**965**	**272**	**254**	**304**	**67**	**22**	**46**	**2.997**	**1.051**	**868**	**764**	**168**	**50**	**96**
Identificação do logradouro														
Existe	647	179	167	211	46	18	26	2.043	693	592	543	113	40	62
Não existe	318	93	87	93	21	4	20	954	358	276	221	55	10	34
Sem declaração	-	-	-	-	-	-	-	-	-	-	-	-	-	-
Iluminação pública														
Existe	930	255	247	297	67	22	42	2.876	980	851	739	168	50	88
Não existe	35	17	7	7	-	-	4	121	71	17	25	-	-	8
Sem declaração	-	-	-	-	-	-	-	-	-	-	-	-	-	-
Pavimentação														
Existe	599	142	158	212	51	18	18	1.843	549	555	535	131	39	34
Não existe	366	130	96	92	16	4	28	1.154	502	313	229	37	11	62
Sem declaração	-	-	-	-	-	-	-	-	-	-	-	-	-	-
Calçada														
Existe	590	137	153	213	52	17	18	1.796	511	536	542	136	37	34
Não existe	375	135	101	91	15	5	28	1.201	540	332	222	32	13	62
Sem declaração	-	-	-	-	-	-	-	-	-	-	-	-	-	-
Meio-fio / guia														
Existe	588	140	154	208	51	18	17	1.807	541	538	527	131	39	31
Não existe	377	132	100	96	16	4	29	1.190	510	330	237	37	11	65
Sem declaração	-	-	-	-	-	-	-	-	-	-	-	-	-	-
Bueiro / boca de lobo														
Existe	12	3	1	5	1	1	1	37	13	3	14	2	1	4
Não existe	953	269	253	299	66	21	45	2.960	1.038	865	750	166	49	92
Sem declaração	-	-	-	-	-	-	-	-	-	-	-	-	-	-
Rampa para cadeirante														
Existe	2	-	1	1	-	-	-	6	-	3	3	-	-	-
Não existe	963	272	253	303	67	22	46	2.991	1.051	865	761	168	50	96
Sem declaração	-	-	-	-	-	-	-	-	-	-	-	-	-	-
Arborização														
Existe	846	226	225	273	64	20	38	2.647	882	783	694	163	43	82
Não existe	119	46	29	31	3	2	8	350	169	85	70	5	7	14
Sem declaração	-	-	-	-	-	-	-	-	-	-	-	-	-	-
Esgoto a céu aberto														
Existe	67	28	16	15	2	-	6	214	110	45	43	5	-	11
Não existe	898	244	238	289	65	22	40	2.783	941	823	721	163	50	85
Sem declaração	-	-	-	-	-	-	-	-	-	-	-	-	-	-
Lixo acu. nos logradouros														
Existe	2	1	-	1	-	-	-	4	2	-	2	-	-	-
Não existe	963	271	254	303	67	22	46	2.993	1.049	868	762	168	50	96
Sem declaração	-	-	-	-	-	-	-	-	-	-	-	-	-	-
Coremas	**3.350**	**942**	**892**	**948**	**337**	**148**	**83**	**11.376**	**3.980**	**3.249**	**2.621**	**923**	**387**	**216**
Identificação do logradouro														
Existe	1.352	332	348	405	165	73	29	4.517	1.416	1.277	1.110	458	191	65
Não existe	1.994	608	544	542	172	75	53	6.841	2.555	1.972	1.509	465	196	144
Sem declaração	4	2	-	1	-	-	1	18	9	-	2	-	-	7
Iluminação pública														
Existe	3.282	918	874	930	332	148	80	11.140	3.892	3.175	2.570	913	387	203
Não existe	64	22	18	17	5	-	2	218	79	74	49	10	-	6
Sem declaração	4	2		1	-	-	1	18	9	-	2	-	-	7
Pavimentação														
Existe	2.938	760	791	859	322	138	68	9.899	3.197	2.902	2.379	893	358	170
Não existe	408	180	101	88	15	10	14	1.459	774	347	240	30	29	39
Sem declaração	4	2	-	1	-	-	1	18	9	-	2	-	-	7
Calçada														

ANUÁRIO ESTATÍSTICO DO ESTADO DA PARAÍBA - 2011 IDEME

II - Características Demográficas e Sociais

2.1 - Demografia

2.1.2 - Domicílios

2.1.2.2 - Características dos Domicílios e Entorno

Tabela 06 - Domicílios particulares permanentes e moradores em domicílios particulares permanentes, por classes de rendimento nominal mensal domiciliar per capita, segundo as características do entorno nos municípios - Paraíba - 2010

Características do entorno e municípios	Domicílios particulares permanentes							Moradores em domicílios particulares permanentes						
	Total	Classes de rendimento nominal mensal domiciliar *per capita* (salário mínimo) (1)						Total	Classes de rendimento nominal mensal domiciliar *per capita* (salário mínimo) (1)					
		Até 1/4	Mais de 1/4 a 1/2	Mais de 1/2 a 1	Mais de 1 a 2	Mais de 2	Sem rendimento (2)		Até 1/4	Mais de 1/4 a 1/2	Mais de 1/2 a 1	Mais de 1 a 2	Mais de 2	Sem rendimento (2)
Existe	2.910	749	782	849	322	137	71	9.723	3.117	2.838	2.343	888	356	181
Não existe	436	191	110	98	15	11	11	1.635	854	411	276	35	31	28
Sem declaração	4	2	-	1	-	-	1	18	9	-	2	-	-	7
Meio-fio / guia														
Existe	2.127	508	570	629	256	116	48	7.049	2.113	2.100	1.721	697	299	119
Não existe	1.219	432	322	318	81	32	34	4.309	1.858	1.149	898	226	88	90
Sem declaração	4	2	-	1	-	-	1	18	9	-	2	-	-	7
Bueiro / boca de lobo														
Existe	379	91	99	124	40	21	4	1.232	388	367	307	114	50	6
Não existe	2.967	849	793	823	297	127	78	10.126	3.583	2.882	2.312	809	337	203
Sem declaração	4	2	-	1	-	-	1	18	9	-	2	-	-	7
Rampa para cadeirante														
Existe	13	1	3	7	-	1	1	40	4	10	19	-	3	4
Não existe	3.333	939	889	940	337	147	81	11.318	3.967	3.239	2.600	923	384	205
Sem declaração	4	2	-	1	-	-	1	18	9	-	2	-	-	7
Arborização														
Existe	3.129	879	825	904	311	139	71	10.640	3.710	3.025	2.508	855	366	176
Não existe	217	61	67	43	26	9	11	718	261	224	111	68	21	33
Sem declaração	4	2	-	1	-	-	1	18	9	-	2	-	-	7
Esgoto a céu aberto														
Existe	324	110	82	82	29	15	6	1.151	467	301	247	83	34	19
Não existe	3.022	830	810	865	308	133	76	10.207	3.504	2.948	2.372	840	353	190
Sem declaração	4	2	-	1	-	-	1	18	9	-	2	-	-	7
Lixo acu. nos logradouros														
Existe	15	4	4	6	1	-	-	62	14	20	23	5	-	-
Não existe	3.331	936	888	941	336	148	82	11.296	3.957	3.229	2.596	918	387	209
Sem declaração	4	2	-	1	-	-	1	18	9	-	2	-	-	7
Coxixola	**268**	**45**	**55**	**104**	**47**	**15**	**2**	**782**	**154**	**188**	**283**	**110**	**41**	**6**
Identificação do logradouro														
Existe	190	24	30	82	40	13	1	555	87	106	231	94	35	2
Não existe	78	21	25	22	7	2	1	227	67	82	52	16	6	4
Sem declaração	-	-	-	-	-	-	-	-	-	-	-	-	-	-
Iluminação pública														
Existe	267	45	55	103	47	15	2	781	154	188	282	110	41	6
Não existe	1	-	-	1	-	-	-	1	-	-	1	-	-	-
Sem declaração	-	-	-	-	-	-	-	-	-	-	-	-	-	-
Pavimentação														
Existe	235	37	44	97	41	14	2	683	131	150	262	96	38	6
Não existe	33	8	11	7	6	1	-	99	23	38	21	14	3	-
Sem declaração	-	-	-	-	-	-	-	-	-	-	-	-	-	-
Calçada														
Existe	176	22	25	79	35	14	1	502	82	84	218	78	38	2
Não existe	92	23	30	25	12	1	1	280	72	104	65	32	3	4
Sem declaração	-	-	-	-	-	-	-	-	-	-	-	-	-	-
Meio-fio / guia														
Existe	245	42	48	97	42	14	2	712	145	163	262	98	38	6
Não existe	23	3	7	7	5	1	-	70	9	25	21	12	3	-
Sem declaração	-	-	-	-	-	-	-	-	-	-	-	-	-	-
Bueiro / boca de lobo														
Existe	-	-	-	-	-	-	-	-	-	-	-	-	-	-
Não existe	268	45	55	104	47	15	2	782	154	188	283	110	41	6
Sem declaração	-	-	-	-	-	-	-	-	-	-	-	-	-	-
Rampa para cadeirante														
Existe	-	-	-	-	-	-	-	-	-	-	-	-	-	-
Não existe	268	45	55	104	47	15	2	782	154	188	283	110	41	6
Sem declaração	-	-	-	-	-	-	-	-	-	-	-	-	-	-
Arborização														
Existe	262	45	54	101	45	15	2	766	154	184	275	106	41	6
Não existe	6	-	1	3	2	-	-	16	-	4	8	4	-	-
Sem declaração	-	-	-	-	-	-	-	-	-	-	-	-	-	-
Esgoto a céu aberto														
Existe	-	-	-	-	-	-	-	-	-	-	-	-	-	-
Não existe	268	45	55	104	47	15	2	782	154	188	283	110	41	6
Sem declaração	-	-	-	-	-	-	-	-	-	-	-	-	-	-
Lixo acu. nos logradouros														
Existe	-	-	-	-	-	-	-	-	-	-	-	-	-	-
Não existe	268	45	55	104	47	15	2	782	154	188	283	110	41	6
Sem declaração	-	-	-	-	-	-	-	-	-	-	-	-	-	-
Cruz do Espírito Santo	**1.952**	**497**	**633**	**538**	**119**	**35**	**130**	**7.392**	**2.396**	**2.438**	**1.653**	**363**	**94**	**448**
Identificação do logradouro														
Existe	111	17	21	40	16	10	7	399	78	80	136	60	32	13
Não existe	1.841	480	612	498	103	25	123	6.993	2.318	2.358	1.517	303	62	435
Sem declaração	-	-	-	-	-	-	-	-	-	-	-	-	-	-
Iluminação pública														

ANUÁRIO ESTATÍSTICO DO ESTADO DA PARAÍBA - 2011

II - Características Demográficas e Sociais

2.1 - Demografia

2.1.2 - Domicílios

2.1.2.2 - Características dos Domicílios e Entorno

Tabela 06 - Domicílios particulares permanentes e moradores em domicílios particulares permanentes, por classes de rendimento nominal mensal domiciliar per capita, segundo as características do entorno nos municípios - Paraíba - 2010

Características do entorno e municípios	Domicílios particulares permanentes							Moradores em domicílios particulares permanentes						
	Total	Classes de rendimento nominal mensal domiciliar *per capita* (salário mínimo) (1)						Total	Classes de rendimento nominal mensal domiciliar *per capita* (salário mínimo) (1)					
		Até 1/4	Mais de 1/4 a 1/2	Mais de 1/2 a 1	Mais de 1 a 2	Mais de 2	Sem rendimento (2)		Até 1/4	Mais de 1/4 a 1/2	Mais de 1/2 a 1	Mais de 1 a 2	Mais de 2	Sem rendimento (2)
Existe	1.875	471	612	521	117	34	120	7.116	2.264	2.365	1.619	359	93	416
Não existe	77	26	21	17	2	1	10	276	132	73	34	4	1	32
Sem declaração	-	-	-	-	-	-	-	-	-	-	-	-	-	-
Pavimentação														
Existe	1.512	366	481	442	103	34	86	5.702	1.730	1.852	1.396	327	93	304
Não existe	440	131	152	96	16	1	44	1.690	666	586	257	36	1	144
Sem declaração	-	-	-	-	-	-	-	-	-	-	-	-	-	-
Calçada														
Existe	1.112	238	355	347	88	32	52	4.154	1.139	1.346	1.108	292	89	180
Não existe	840	259	278	191	31	3	78	3.238	1.257	1.092	545	71	5	268
Sem declaração	-	-	-	-	-	-	-	-	-	-	-	-	-	-
Meio-fio / guia														
Existe	1.475	353	471	437	103	34	77	5.566	1.675	1.812	1.388	327	93	271
Não existe	477	144	162	101	16	1	53	1.826	721	626	265	36	1	177
Sem declaração	-	-	-	-	-	-	-	-	-	-	-	-	-	-
Bueiro / boca de lobo														
Existe	733	162	234	241	51	21	24	2.714	780	849	760	175	53	97
Não existe	1.219	335	399	297	68	14	106	4.678	1.616	1.589	893	188	41	351
Sem declaração	-	-	-	-	-	-	-	-	-	-	-	-	-	-
Rampa para cadeirante														
Existe	61	11	22	23	1	-	4	248	66	84	79	5	-	14
Não existe	1.891	486	611	515	118	35	126	7.144	2.330	2.354	1.574	358	94	434
Sem declaração	-	-	-	-	-	-	-	-	-	-	-	-	-	-
Arborização														
Existe	1.714	442	567	470	97	29	109	6.514	2.134	2.194	1.444	296	74	372
Não existe	238	55	66	68	22	6	21	878	262	244	209	67	20	76
Sem declaração	-	-	-	-	-	-	-	-	-	-	-	-	-	-
Esgoto a céu aberto														
Existe	972	195	326	285	83	27	56	3.680	984	1.225	915	274	69	213
Não existe	980	302	307	253	36	8	74	3.712	1.412	1.213	738	89	25	235
Sem declaração	-	-	-	-	-	-	-	-	-	-	-	-	-	-
Lixo acu. nos logradouros														
Existe	143	48	42	40	2	-	11	560	246	150	123	6	-	35
Não existe	1.809	449	591	498	117	35	119	6.832	2.150	2.288	1.530	357	94	413
Sem declaração	-	-	-	-	-	-	-	-	-	-	-	-	-	-
Cubati	**1.459**	**432**	**381**	**405**	**123**	**29**	**89**	**4.763**	**1.780**	**1.338**	**1.058**	**324**	**60**	**203**
Identificação do logradouro														
Existe	553	157	142	161	54	11	28	1.824	661	499	428	146	20	70
Não existe	906	275	239	244	69	18	61	2.939	1.119	839	630	178	40	133
Sem declaração	-	-	-	-	-	-	-	-	-	-	-	-	-	-
Iluminação pública														
Existe	1.285	373	336	364	114	24	74	4.193	1.546	1.174	953	305	51	164
Não existe	174	59	45	41	9	5	15	570	234	164	105	19	9	39
Sem declaração	-	-	-	-	-	-	-	-	-	-	-	-	-	-
Pavimentação														
Existe	904	227	227	278	94	23	55	2.913	960	812	731	246	51	113
Não existe	555	205	154	127	29	6	34	1.850	820	526	327	78	9	90
Sem declaração	-	-	-	-	-	-	-	-	-	-	-	-	-	-
Calçada														
Existe	877	204	222	279	92	24	56	2.814	845	800	745	251	52	121
Não existe	582	228	159	126	31	5	33	1.949	935	538	313	73	8	82
Sem declaração	-	-	-	-	-	-	-	-	-	-	-	-	-	-
Meio-fio / guia														
Existe	917	231	227	283	95	24	57	2.971	985	816	741	256	53	120
Não existe	542	201	154	122	28	5	32	1.792	795	522	317	68	7	83
Sem declaração	-	-	-	-	-	-	-	-	-	-	-	-	-	-
Bueiro / boca de lobo														
Existe	4	3	1	-	-	-	-	20	14	6	-	-	-	-
Não existe	1.455	429	380	405	123	29	89	4.743	1.766	1.332	1.058	324	60	203
Sem declaração	-	-	-	-	-	-	-	-	-	-	-	-	-	-
Rampa para cadeirante														
Existe	56	18	17	13	4	-	4	167	69	53	30	6	-	9
Não existe	1.403	414	364	392	119	29	85	4.596	1.711	1.285	1.028	318	60	194
Sem declaração	-	-	-	-	-	-	-	-	-	-	-	-	-	-
Arborização														
Existe	1.411	417	365	394	121	28	86	4.604	1.716	1.279	1.034	322	59	194
Não existe	48	15	16	11	2	1	3	159	64	59	24	2	1	9
Sem declaração	-	-	-	-	-	-	-	-	-	-	-	-	-	-
Esgoto a céu aberto														
Existe	545	211	150	124	36	2	22	1.827	856	517	312	91	2	49
Não existe	914	221	231	281	87	27	67	2.936	924	821	746	233	58	154
Sem declaração	-	-	-	-	-	-	-	-	-	-	-	-	-	-
Lixo acu. nos logradouros														
Existe	42	15	12	10	-	-	5	135	65	41	20	-	-	9

ANUÁRIO ESTATÍSTICO DO ESTADO DA PARAÍBA - 2011

II - Características Demográficas e Sociais

2.1 - Demografia

2.1.2 - Domicílios

2.1.2.2 - Características dos Domicílios e Entorno

Tabela 06 - Domicílios particulares permanentes e moradores em domicílios particulares permanentes, por classes de rendimento nominal mensal domiciliar per capita, segundo as características do entorno nos municípios - Paraíba - 2010

Características do entorno e municípios	Domicílios particulares permanentes							Moradores em domicílios particulares permanentes						
	Total	Classes de rendimento nominal mensal domiciliar *per capita* (salário mínimo) (1)						Total	Classes de rendimento nominal mensal domiciliar *per capita* (salário mínimo) (1)					
		Até 1/4	Mais de 1/4 a 1/2	Mais de 1/2 a 1	Mais de 1 a 2	Mais de 2	Sem rendimento (2)		Até 1/4	Mais de 1/4 a 1/2	Mais de 1/2 a 1	Mais de 1 a 2	Mais de 2	Sem rendimento (2)
Não existe	1.417	417	369	395	123	29	84	4.628	1.715	1.297	1.038	324	60	194
Sem declaração	-	-	-	-	-	-	-	-	-	-	-	-	-	-
Cuité	**4.040**	**1.017**	**1.035**	**1.333**	**353**	**198**	**104**	**13.410**	**4.118**	**3.814**	**3.667**	**984**	**553**	**274**
Identificação do logradouro														
Existe	1.782	417	490	593	159	77	46	5.920	1.734	1.789	1.638	435	217	107
Não existe	2.236	591	542	731	194	120	58	7.424	2.351	2.015	2.008	549	334	167
Sem declaração	22	9	3	9	-	1	-	66	33	10	21	-	2	-
Iluminação pública														
Existe	3.948	989	1.018	1.293	353	196	99	13.114	4.003	3.757	3.565	984	548	257
Não existe	70	19	14	31	-	1	5	230	82	47	81	-	3	17
Sem declaração	22	9	3	9	-	1	-	66	33	10	21	-	2	-
Pavimentação														
Existe	1.806	347	445	675	208	102	29	5.810	1.400	1.637	1.863	576	279	55
Não existe	2.212	661	587	649	145	95	75	7.534	2.685	2.167	1.783	408	272	219
Sem declaração	22	9	3	9	-	1	-	66	33	10	21	-	2	-
Calçada														
Existe	2.199	440	536	809	244	125	45	7.200	1.782	2.013	2.264	695	345	101
Não existe	1.819	568	496	515	109	72	59	6.144	2.303	1.791	1.382	289	206	173
Sem declaração	22	9	3	9	-	1	-	66	33	10	21	-	2	-
Meio-fio / guia														
Existe	2.409	511	588	888	251	122	49	7.889	2.071	2.184	2.470	714	336	114
Não existe	1.609	497	444	436	102	75	55	5.455	2.014	1.620	1.176	270	215	160
Sem declaração	22	9	3	9	-	1	-	66	33	10	21	-	2	-
Bueiro / boca de lobo														
Existe	133	20	31	49	18	12	3	425	83	123	142	42	28	7
Não existe	3.885	988	1.001	1.275	335	185	101	12.919	4.002	3.681	3.504	942	523	267
Sem declaração	22	9	3	9	-	1	-	66	33	10	21	-	2	-
Rampa para cadeirante														
Existe	11	-	2	2	4	3	-	42	-	13	7	14	8	-
Não existe	4.007	1.008	1.030	1.322	349	194	104	13.302	4.085	3.791	3.639	970	543	274
Sem declaração	22	9	3	9	-	1	-	66	33	10	21	-	2	-
Arborização														
Existe	3.251	771	838	1.098	289	173	82	10.806	3.160	3.102	3.038	811	493	202
Não existe	767	237	194	226	64	24	22	2.538	925	702	608	173	58	72
Sem declaração	22	9	3	9	-	1	-	66	33	10	21	-	2	-
Esgoto a céu aberto														
Existe	559	168	147	175	32	15	22	1.967	705	580	491	81	40	70
Não existe	3.459	840	885	1.149	321	182	82	11.377	3.380	3.224	3.155	903	511	204
Sem declaração	22	9	3	9	-	1	-	66	33	10	21	-	2	-
Lixo acu. nos logradouros														
Existe	67	22	17	17	8	1	2	219	92	56	44	16	2	9
Não existe	3.951	986	1.015	1.307	345	196	102	13.125	3.993	3.748	3.602	968	549	265
Sem declaração	22	9	3	9	-	1	-	66	33	10	21	-	2	-
Cuité de Mamanguape	**607**	**127**	**202**	**201**	**45**	**16**	**16**	**2.069**	**580**	**717**	**570**	**116**	**43**	**43**
Identificação do logradouro														
Existe	244	41	76	95	20	8	4	796	183	261	270	54	20	8
Não existe	363	86	126	106	25	8	12	1.273	397	456	300	62	23	35
Sem declaração	-	-	-	-	-	-	-	-	-	-	-	-	-	-
Iluminação pública														
Existe	597	124	198	198	45	16	16	2.030	566	701	561	116	43	43
Não existe	10	3	4	3	-	-	-	39	14	16	9	-	-	-
Sem declaração	-	-	-	-	-	-	-	-	-	-	-	-	-	-
Pavimentação														
Existe	362	60	104	140	38	13	7	1.204	266	366	418	103	36	15
Não existe	245	67	98	61	7	3	9	865	314	351	152	13	7	28
Sem declaração	-	-	-	-	-	-	-	-	-	-	-	-	-	-
Calçada														
Existe	176	22	56	67	21	8	2	600	98	201	213	59	25	4
Não existe	431	105	146	134	24	8	14	1.469	482	516	357	57	18	39
Sem declaração	-	-	-	-	-	-	-	-	-	-	-	-	-	-
Meio-fio / guia														
Existe	383	66	113	145	39	13	7	1.277	295	397	429	105	36	15
Não existe	224	61	89	56	6	3	9	792	285	320	141	11	7	28
Sem declaração	-	-	-	-	-	-	-	-	-	-	-	-	-	-
Bueiro / boca de lobo														
Existe	98	20	19	37	16	2	4	311	91	65	101	42	4	8
Não existe	509	107	183	164	29	14	12	1.758	489	652	469	74	39	35
Sem declaração	-	-	-	-	-	-	-	-	-	-	-	-	-	-
Rampa para cadeirante														
Existe	16	2	4	9	1	-	-	52	9	12	28	3	-	-
Não existe	591	125	198	192	44	16	16	2.017	571	705	542	113	43	43
Sem declaração	-	-	-	-	-	-	-	-	-	-	-	-	-	-
Arborização														
Existe	564	108	182	198	44	16	16	1.892	486	643	564	113	43	43

ANUÁRIO ESTATÍSTICO DO ESTADO DA PARAÍBA - 2011

II - Características Demográficas e Sociais

2.1 - Demografia

2.1.2 - Domicílios

2.1.2.2 - Características dos Domicílios e Entorno

Tabela 06 - Domicílios particulares permanentes e moradores em domicílios particulares permanentes, por classes de rendimento nominal mensal domiciliar per capita, segundo as características do entorno nos municípios - Paraíba - 2010

Características do entorno e municípios	Domicílios particulares permanentes							Moradores em domicílios particulares permanentes						
	Total	Classes de rendimento nominal mensal domiciliar *per capita* (salário mínimo) (1)						Total	Classes de rendimento nominal mensal domiciliar *per capita* (salário mínimo) (1)					
		Até 1/4	Mais de 1/4 a 1/2	Mais de 1/2 a 1	Mais de 1 a 2	Mais de 2	Sem rendimento (2)		Até 1/4	Mais de 1/4 a 1/2	Mais de 1/2 a 1	Mais de 1 a 2	Mais de 2	Sem rendimento (2)
Não existe	43	19	20	3	1	-	-	177	94	74	6	3	-	-
Sem declaração	-	-	-	-	-	-	-	-	-	-	-	-	-	-
Esgoto a céu aberto														
Existe	89	17	31	26	7	3	5	317	76	111	84	20	10	16
Não existe	518	110	171	175	38	13	11	1.752	504	606	486	96	33	27
Sem declaração	-	-	-	-	-	-	-	-	-	-	-	-	-	-
Lixo acu. nos logradouros														
Existe	35	11	14	6	2	2	-	131	53	57	12	4	5	-
Não existe	572	116	188	195	43	14	16	1.938	527	660	558	112	38	43
Sem declaração	-	-	-	-	-	-	-	-	-	-	-	-	-	-
Cuitegi	**1.554**	**438**	**448**	**493**	**91**	**28**	**56**	**5.588**	**2.050**	**1.744**	**1.345**	**244**	**72**	**133**
Identificação do logradouro														
Existe	592	138	175	206	42	8	23	2.066	610	684	572	115	19	66
Não existe	962	300	273	287	49	20	33	3.522	1.440	1.060	773	129	53	67
Sem declaração	-	-	-	-	-	-	-	-	-	-	-	-	-	-
Iluminação pública														
Existe	1.551	437	447	492	91	28	56	5.580	2.045	1.742	1.344	244	72	133
Não existe	3	1	1	1	-	-	-	8	5	2	1	-	-	-
Sem declaração	-	-	-	-	-	-	-	-	-	-	-	-	-	-
Pavimentação														
Existe	1.516	422	440	484	88	26	56	5.451	1.970	1.718	1.328	240	62	133
Não existe	38	16	8	9	3	2	-	137	80	26	17	4	10	-
Sem declaração	-	-	-	-	-	-	-	-	-	-	-	-	-	-
Calçada														
Existe	285	58	67	113	29	11	7	968	270	254	324	80	25	15
Não existe	1.269	380	381	380	62	17	49	4.620	1.780	1.490	1.021	164	47	118
Sem declaração	-	-	-	-	-	-	-	-	-	-	-	-	-	-
Meio-fio / guia														
Existe	1.423	397	413	452	85	23	53	5.132	1.860	1.624	1.243	232	54	119
Não existe	131	41	35	41	6	5	3	456	190	120	102	12	18	14
Sem declaração	-	-	-	-	-	-	-	-	-	-	-	-	-	-
Bueiro / boca de lobo														
Existe	198	31	58	75	25	5	4	736	166	241	230	77	12	10
Não existe	1.356	407	390	418	66	23	52	4.852	1.884	1.503	1.115	167	60	123
Sem declaração	-	-	-	-	-	-	-	-	-	-	-	-	-	-
Rampa para cadeirante														
Existe	-	-	-	-	-	-	-	-	-	-	-	-	-	-
Não existe	1.554	438	448	493	91	28	56	5.588	2.050	1.744	1.345	244	72	133
Sem declaração	-	-	-	-	-	-	-	-	-	-	-	-	-	-
Arborização														
Existe	1.312	370	390	408	78	24	42	4.742	1.719	1.524	1.121	209	64	105
Não existe	242	68	58	85	13	4	14	846	331	220	224	35	8	28
Sem declaração	-	-	-	-	-	-	-	-	-	-	-	-	-	-
Esgoto a céu aberto														
Existe	600	191	176	167	27	2	37	2.133	861	676	436	64	4	92
Não existe	954	247	272	326	64	26	19	3.455	1.189	1.068	909	180	68	41
Sem declaração	-	-	-	-	-	-	-	-	-	-	-	-	-	-
Lixo acu. nos logradouros														
Existe	-	-	-	-	-	-	-	-	-	-	-	-	-	-
Não existe	1.554	438	448	493	91	28	56	5.588	2.050	1.744	1.345	244	72	133
Sem declaração	-	-	-	-	-	-	-	-	-	-	-	-	-	-
Curral de Cima	**156**	**39**	**35**	**52**	**17**	**5**	**8**	**473**	**146**	**119**	**130**	**46**	**14**	**18**
Identificação do logradouro														
Existe	145	38	33	47	16	5	6	447	142	113	119	44	14	15
Não existe	11	1	2	5	1	-	2	26	4	6	11	2	-	3
Sem declaração	-	-	-	-	-	-	-	-	-	-	-	-	-	-
Iluminação pública														
Existe	156	39	35	52	17	5	8	473	146	119	130	46	14	18
Não existe	-	-	-	-	-	-	-	-	-	-	-	-	-	-
Sem declaração	-	-	-	-	-	-	-	-	-	-	-	-	-	-
Pavimentação														
Existe	156	39	35	52	17	5	8	473	146	119	130	46	14	18
Não existe	-	-	-	-	-	-	-	-	-	-	-	-	-	-
Sem declaração	-	-	-	-	-	-	-	-	-	-	-	-	-	-
Calçada														
Existe	155	38	35	52	17	5	8	469	142	119	130	46	14	18
Não existe	1	1	-	-	-	-	-	4	4	-	-	-	-	-
Sem declaração	-	-	-	-	-	-	-	-	-	-	-	-	-	-
Meio-fio / guia														
Existe	156	39	35	52	17	5	8	473	146	119	130	46	14	18
Não existe	-	-	-	-	-	-	-	-	-	-	-	-	-	-
Sem declaração	-	-	-	-	-	-	-	-	-	-	-	-	-	-
Bueiro / boca de lobo														
Existe	-	-	-	-	-	-	-	-	-	-	-	-	-	-

ANUÁRIO ESTATÍSTICO DO ESTADO DA PARAÍBA - 2011

II - Características Demográficas e Sociais

2.1 - Demografia

2.1.2 - Domicílios

2.1.2.2 - Características dos Domicílios e Entorno

Tabela 06 - Domicílios particulares permanentes e moradores em domicílios particulares permanentes, por classes de rendimento nominal mensal domiciliar per capita, segundo as características do entorno nos municípios - Paraíba - 2010

Características do entorno e municípios	Domicílios particulares permanentes							Moradores em domicílios particulares permanentes						
	Total	Classes de rendimento nominal mensal domiciliar *per capita* (salário mínimo) (1)						Total	Classes de rendimento nominal mensal domiciliar *per capita* (salário mínimo) (1)					
		Até 1/4	Mais de 1/4 a 1/2	Mais de 1/2 a 1	Mais de 1 a 2	Mais de 2	Sem rendimento (2)		Até 1/4	Mais de 1/4 a 1/2	Mais de 1/2 a 1	Mais de 1 a 2	Mais de 2	Sem rendimento (2)
Não existe	156	39	35	52	17	5	8	473	146	119	130	46	14	18
Sem declaração	-	-	-	-	-	-	-	-	-	-	-	-	-	-
Rampa para cadeirante														
Existe	-	-	-	-	-	-	-	-	-	-	-	-	-	-
Não existe	156	39	35	52	17	5	8	473	146	119	130	46	14	18
Sem declaração	-	-	-	-	-	-	-	-	-	-	-	-	-	-
Arborização														
Existe	28	3	4	10	5	5	1	82	8	18	23	16	14	3
Não existe	128	36	31	42	12	-	7	391	138	101	107	30	-	15
Sem declaração	-	-	-	-	-	-	-	-	-	-	-	-	-	-
Esgoto a céu aberto														
Existe	-	-	-	-	-	-	-	-	-	-	-	-	-	-
Não existe	156	39	35	52	17	5	8	473	146	119	130	46	14	18
Sem declaração	-	-	-	-	-	-	-	-	-	-	-	-	-	-
Lixo acu. nos logradouros														
Existe	-	-	-	-	-	-	-	-	-	-	-	-	-	-
Não existe	156	39	35	52	17	5	8	473	146	119	130	46	14	18
Sem declaração	-	-	-	-	-	-	-	-	-	-	-	-	-	-
Curral Velho	**381**	**99**	**118**	**114**	**29**	**12**	**9**	**1.405**	**414**	**475**	**373**	**79**	**39**	**25**
Identificação do logradouro														
Existe	309	76	98	92	25	10	8	1.122	315	397	286	67	35	22
Não existe	72	23	20	22	4	2	1	283	99	78	87	12	4	3
Sem declaração	-	-	-	-	-	-	-	-	-	-	-	-	-	-
Iluminação pública														
Existe	379	99	117	113	29	12	9	1.399	414	472	370	79	39	25
Não existe	2	-	1	1	-	-	-	6	-	3	3	-	-	-
Sem declaração	-	-	-	-	-	-	-	-	-	-	-	-	-	-
Pavimentação														
Existe	313	74	94	104	25	10	6	1.145	310	375	337	68	36	19
Não existe	68	25	24	10	4	2	3	260	104	100	36	11	3	6
Sem declaração	-	-	-	-	-	-	-	-	-	-	-	-	-	-
Calçada														
Existe	193	39	64	64	16	7	3	734	174	262	211	50	28	9
Não existe	188	60	54	50	13	5	6	671	240	213	162	29	11	16
Sem declaração	-	-	-	-	-	-	-	-	-	-	-	-	-	-
Meio-fio / guia														
Existe	317	76	97	102	26	10	6	1.164	318	393	326	72	36	19
Não existe	64	23	21	12	3	2	3	241	96	82	47	7	3	6
Sem declaração	-	-	-	-	-	-	-	-	-	-	-	-	-	-
Bueiro / boca de lobo														
Existe	35	5	9	15	4	1	1	137	20	38	57	12	4	6
Não existe	346	94	109	99	25	11	8	1.268	394	437	316	67	35	19
Sem declaração	-	-	-	-	-	-	-	-	-	-	-	-	-	-
Rampa para cadeirante														
Existe	10	1	3	4	2	-	-	44	4	13	20	7	-	-
Não existe	371	98	115	110	27	12	9	1.361	410	462	353	72	39	25
Sem declaração	-	-	-	-	-	-	-	-	-	-	-	-	-	-
Arborização														
Existe	376	96	117	113	29	12	9	1.384	402	472	367	79	39	25
Não existe	5	3	1	1	-	-	-	21	12	3	6	-	-	-
Sem declaração	-	-	-	-	-	-	-	-	-	-	-	-	-	-
Esgoto a céu aberto														
Existe	59	9	12	25	7	5	1	237	39	57	97	17	24	3
Não existe	322	90	106	89	22	7	8	1.168	375	418	276	62	15	22
Sem declaração	-	-	-	-	-	-	-	-	-	-	-	-	-	-
Lixo acu. nos logradouros														
Existe	-	-	-	-	-	-	-	-	-	-	-	-	-	-
Não existe	381	99	118	114	29	12	9	1.405	414	475	373	79	39	25
Sem declaração	-	-	-	-	-	-	-	-	-	-	-	-	-	-
Damião	**680**	**218**	**159**	**186**	**61**	**5**	**51**	**2.278**	**922**	**557**	**483**	**148**	**13**	**155**
Identificação do logradouro														
Existe	445	134	104	133	40	2	32	1.488	569	369	341	101	7	101
Não existe	235	84	55	53	21	3	19	790	353	188	142	47	6	54
Sem declaração	-	-	-	-	-	-	-	-	-	-	-	-	-	-
Iluminação pública														
Existe	650	201	157	182	59	4	47	2.170	851	550	469	144	10	146
Não existe	30	17	2	4	2	1	4	108	71	7	14	4	3	9
Sem declaração	-	-	-	-	-	-	-	-	-	-	-	-	-	-
Pavimentação														
Existe	511	145	115	159	49	4	39	1.671	595	408	415	121	10	122
Não existe	169	73	44	27	12	1	12	607	327	149	68	27	3	33
Sem declaração	-	-	-	-	-	-	-	-	-	-	-	-	-	-
Calçada														
Existe	482	138	107	149	50	4	34	1.589	567	384	395	123	10	110

ANUÁRIO ESTATÍSTICO DO ESTADO DA PARAÍBA - 2011 IDEME

II - Características Demográficas e Sociais

2.1 - Demografia

2.1.2 - Domicílios

2.1.2.2 - Características dos Domicílios e Entorno

Tabela 06 - Domicílios particulares permanentes e moradores em domicílios particulares permanentes, por classes de rendimento nominal mensal domiciliar per capita, segundo as características do entorno nos municípios - Paraíba - 2010

Características do entorno e municípios	Domicílios particulares permanentes							Moradores em domicílios particulares permanentes						
	Total	Classes de rendimento nominal mensal domiciliar *per capita* (salário mínimo) (1)						Total	Classes de rendimento nominal mensal domiciliar *per capita* (salário mínimo) (1)					
		Até 1/4	Mais de 1/4 a 1/2	Mais de 1/2 a 1	Mais de 1 a 2	Mais de 2	Sem rendimento (2)		Até 1/4	Mais de 1/4 a 1/2	Mais de 1/2 a 1	Mais de 1 a 2	Mais de 2	Sem rendimento (2)
Não existe	198	80	52	37	11	1	17	689	355	173	88	25	3	45
Sem declaração	-	-	-	-	-	-	-	-	-	-	-	-	-	-
Meio-fio / guia														
Existe	507	143	114	159	50	4	37	1.658	589	405	415	123	10	116
Não existe	173	75	45	27	11	1	14	620	333	152	68	25	3	39
Sem declaração	-	-	-	-	-	-	-	-	-	-	-	-	-	-
Bueiro / boca de lobo														
Existe	109	28	28	32	11	-	10	387	135	99	88	28	-	37
Não existe	571	190	131	154	50	5	41	1.891	787	458	395	120	13	118
Sem declaração	-	-	-	-	-	-	-	-	-	-	-	-	-	-
Rampa para cadeirante														
Existe	66	16	13	25	6	-	6	205	64	44	62	17	-	18
Não existe	614	202	146	161	55	5	45	2.073	858	513	421	131	13	137
Sem declaração	-	-	-	-	-	-	-	-	-	-	-	-	-	-
Arborização														
Existe	665	213	158	180	59	5	50	2.231	900	552	468	144	13	154
Não existe	15	5	1	6	2	-	1	47	22	5	15	4	-	1
Sem declaração	-	-	-	-	-	-	-	-	-	-	-	-	-	-
Esgoto a céu aberto														
Existe	510	164	108	145	53	5	35	1.686	681	372	383	133	13	104
Não existe	170	54	51	41	8	-	16	592	241	185	100	15	-	51
Sem declaração	-	-	-	-	-	-	-	-	-	-	-	-	-	-
Lixo acu. nos logradouros														
Existe	-	-	-	-	-	-	-	-	-	-	-	-	-	-
Não existe	680	218	159	186	61	5	51	2.278	922	557	483	148	13	155
Sem declaração	-	-	-	-	-	-	-	-	-	-	-	-	-	-
Desterro	**1.426**	**397**	**383**	**406**	**140**	**44**	**56**	**4.876**	**1.683**	**1.437**	**1.106**	**376**	**108**	**166**
Identificação do logradouro														
Existe	823	172	216	267	94	35	39	2.738	730	802	742	269	88	107
Não existe	603	225	167	139	46	9	17	2.138	953	635	364	107	20	59
Sem declaração	-	-	-	-	-	-	-	-	-	-	-	-	-	-
Iluminação pública														
Existe	1.404	388	378	399	139	44	56	4.800	1.651	1.418	1.084	373	108	166
Não existe	22	9	5	7	1	-	-	76	32	19	22	3	-	-
Sem declaração	-	-	-	-	-	-	-	-	-	-	-	-	-	-
Pavimentação														
Existe	1.347	363	367	385	135	43	54	4.602	1.538	1.383	1.054	362	106	159
Não existe	79	34	16	21	5	1	2	274	145	54	52	14	2	7
Sem declaração	-	-	-	-	-	-	-	-	-	-	-	-	-	-
Calçada														
Existe	1.349	365	365	385	136	43	55	4.612	1.538	1.371	1.063	370	106	164
Não existe	77	32	18	21	4	1	1	264	145	66	43	6	2	2
Sem declaração	-	-	-	-	-	-	-	-	-	-	-	-	-	-
Meio-fio / guia														
Existe	1.337	358	365	382	136	42	54	4.569	1.517	1.374	1.049	366	104	159
Não existe	89	39	18	24	4	2	2	307	166	63	57	10	4	7
Sem declaração	-	-	-	-	-	-	-	-	-	-	-	-	-	-
Bueiro / boca de lobo														
Existe	1	-	1	-	-	-	-	4	-	4	-	-	-	-
Não existe	1.425	397	382	406	140	44	56	4.872	1.683	1.433	1.106	376	108	166
Sem declaração	-	-	-	-	-	-	-	-	-	-	-	-	-	-
Rampa para cadeirante														
Existe	10	1	2	4	-	3	-	34	3	9	10	-	12	-
Não existe	1.416	396	381	402	140	41	56	4.842	1.680	1.428	1.096	376	96	166
Sem declaração	-	-	-	-	-	-	-	-	-	-	-	-	-	-
Arborização														
Existe	1.355	378	360	391	131	42	53	4.642	1.603	1.346	1.078	354	103	158
Não existe	71	19	23	15	9	2	3	234	80	91	28	22	5	8
Sem declaração	-	-	-	-	-	-	-	-	-	-	-	-	-	-
Esgoto a céu aberto														
Existe	31	11	8	7	1	3	1	108	45	33	22	1	5	2
Não existe	1.395	386	375	399	139	41	55	4.768	1.638	1.404	1.084	375	103	164
Sem declaração	-	-	-	-	-	-	-	-	-	-	-	-	-	-
Lixo acu. nos logradouros														
Existe	-	-	-	-	-	-	-	-	-	-	-	-	-	-
Não existe	1.426	397	383	406	140	44	56	4.876	1.683	1.437	1.106	376	108	166
Sem declaração	-	-	-	-	-	-	-	-	-	-	-	-	-	-
Diamante	**1.090**	**288**	**307**	**294**	**95**	**23**	**83**	**3.818**	**1.275**	**1.142**	**859**	**280**	**43**	**219**
Identificação do logradouro														
Existe	126	25	44	42	11	3	1	413	94	165	118	30	4	2
Não existe	964	263	263	252	84	20	82	3.405	1.181	977	741	250	39	217
Sem declaração	-	-	-	-	-	-	-	-	-	-	-	-	-	-
Iluminação pública														
Existe	1.054	271	298	289	95	23	78	3.668	1.188	1.112	837	280	43	208

ANUÁRIO ESTATÍSTICO DO ESTADO DA PARAÍBA - 2011

II - Características Demográficas e Sociais

2.1 - Demografia

2.1.2 - Domicílios

2.1.2.2 - Características dos Domicílios e Entorno

Tabela 06 - Domicílios particulares permanentes e moradores em domicílios particulares permanentes, por classes de rendimento nominal mensal domiciliar per capita, segundo as características do entorno nos municípios - Paraíba - 2010

Características do entorno e municípios	Domicílios particulares permanentes							Moradores em domicílios particulares permanentes						
	Total	Classes de rendimento nominal mensal domiciliar *per capita* (salário mínimo) (1)						Total	Classes de rendimento nominal mensal domiciliar *per capita* (salário mínimo) (1)					
		Até 1/4	Mais de 1/4 a 1/2	Mais de 1/2 a 1	Mais de 1 a 2	Mais de 2	Sem rendimento (2)		Até 1/4	Mais de 1/4 a 1/2	Mais de 1/2 a 1	Mais de 1 a 2	Mais de 2	Sem rendimento (2)
Não existe	36	17	9	5	-	-	5	150	87	30	22	-	-	11
Sem declaração	-	-	-	-	-	-	-	-	-	-	-	-	-	-
Pavimentação														
Existe	868	203	250	248	84	21	62	3.024	880	944	737	257	41	165
Não existe	222	85	57	46	11	2	21	794	395	198	122	23	2	54
Sem declaração	-	-	-	-	-	-	-	-	-	-	-	-	-	-
Calçada														
Existe	1.046	273	297	280	93	22	81	3.657	1.208	1.105	814	274	42	214
Não existe	44	15	10	14	2	1	2	161	67	37	45	6	1	5
Sem declaração	-	-	-	-	-	-	-	-	-	-	-	-	-	-
Meio-fio / guia														
Existe	862	210	248	235	82	21	66	3.000	919	930	690	244	41	176
Não existe	228	78	59	59	13	2	17	818	356	212	169	36	2	43
Sem declaração	-	-	-	-	-	-	-	-	-	-	-	-	-	-
Bueiro / boca de lobo														
Existe	73	9	23	24	13	2	2	253	37	95	74	39	3	5
Não existe	1.017	279	284	270	82	21	81	3.565	1.238	1.047	785	241	40	214
Sem declaração	-	-	-	-	-	-	-	-	-	-	-	-	-	-
Rampa para cadeirante														
Existe	34	2	7	15	7	2	1	97	9	24	43	16	2	3
Não existe	1.056	286	300	279	88	21	82	3.721	1.266	1.118	816	264	41	216
Sem declaração	-	-	-	-	-	-	-	-	-	-	-	-	-	-
Arborização														
Existe	1.030	271	289	283	90	22	75	3.625	1.198	1.081	834	272	42	198
Não existe	60	17	18	11	5	1	8	193	77	61	25	8	1	21
Sem declaração	-	-	-	-	-	-	-	-	-	-	-	-	-	-
Esgoto a céu aberto														
Existe	88	28	27	21	1	-	11	322	136	97	52	2	-	35
Não existe	1.002	260	280	273	94	23	72	3.496	1.139	1.045	807	278	43	184
Sem declaração	-	-	-	-	-	-	-	-	-	-	-	-	-	-
Lixo acu. nos logradouros														
Existe	-	-	-	-	-	-	-	-	-	-	-	-	-	-
Não existe	1.090	288	307	294	95	23	83	3.818	1.275	1.142	859	280	43	219
Sem declaração	-	-	-	-	-	-	-	-	-	-	-	-	-	-
Dona Inês	**1.411**	**426**	**347**	**431**	**102**	**30**	**75**	**4.634**	**1.804**	**1.212**	**1.053**	**279**	**75**	**211**
Identificação do logradouro														
Existe	868	249	213	273	71	21	41	2.837	1.063	739	659	205	52	119
Não existe	523	173	127	150	30	9	34	1.738	724	451	376	72	23	92
Sem declaração	20	4	7	8	1	-	-	59	17	22	18	2	-	-
Iluminação pública														
Existe	1.362	410	331	418	101	30	72	4.480	1.745	1.156	1.027	277	75	200
Não existe	29	12	9	5	-	-	3	95	42	34	8	-	-	11
Sem declaração	20	4	7	8	1	-	-	59	17	22	18	2	-	-
Pavimentação														
Existe	1.218	345	292	385	99	27	70	3.945	1.433	1.028	951	270	69	194
Não existe	173	77	48	38	2	3	5	630	354	162	84	7	6	17
Sem declaração	20	4	7	8	1	-	-	59	17	22	18	2	-	-
Calçada														
Existe	1.108	296	266	364	99	26	57	3.534	1.225	934	894	270	67	144
Não existe	283	126	74	59	2	4	18	1.041	562	256	141	7	8	67
Sem declaração	20	4	7	8	1	-	-	59	17	22	18	2	-	-
Meio-fio / guia														
Existe	1.219	345	294	384	100	26	70	3.955	1.433	1.035	952	274	67	194
Não existe	172	77	46	39	1	4	5	620	354	155	83	3	8	17
Sem declaração	20	4	7	8	1	-	-	59	17	22	18	2	-	-
Bueiro / boca de lobo														
Existe	408	108	107	126	36	4	27	1.286	448	353	316	99	10	60
Não existe	983	314	233	297	65	26	48	3.289	1.339	837	719	178	65	151
Sem declaração	20	4	7	8	1	-	-	59	17	22	18	2	-	-
Rampa para cadeirante														
Existe	69	29	18	14	4	1	3	232	112	59	35	14	3	9
Não existe	1.322	393	322	409	97	29	72	4.343	1.675	1.131	1.000	263	72	202
Sem declaração	20	4	7	8	1	-	-	59	17	22	18	2	-	-
Arborização														
Existe	1.058	305	236	347	79	28	63	3.446	1.296	847	843	215	70	175
Não existe	333	117	104	76	22	2	12	1.129	491	343	192	62	5	36
Sem declaração	20	4	7	8	1	-	-	59	17	22	18	2	-	-
Esgoto a céu aberto														
Existe	238	87	57	64	13	5	12	792	357	195	162	30	16	32
Não existe	1.153	335	283	359	88	25	63	3.783	1.430	995	873	247	59	179
Sem declaração	20	4	7	8	1	-	-	59	17	22	18	2	-	-
Lixo acu. nos logradouros														
Existe	69	23	16	18	2	2	8	224	98	46	48	5	3	24
Não existe	1.322	399	324	405	99	28	67	4.351	1.689	1.144	987	272	72	187

ANUÁRIO ESTATÍSTICO DO ESTADO DA PARAÍBA - 2011 IDEME

II - Características Demográficas e Sociais

2.1 - Demografia

2.1.2 - Domicílios

2.1.2.2 - Características dos Domicílios e Entorno

Tabela 06 - Domicílios particulares permanentes e moradores em domicílios particulares permanentes, por classes de rendimento nominal mensal domiciliar per capita, segundo as características do entorno nos municípios - Paraíba - 2010

Características do entorno e municípios	Domicílios particulares permanentes							Moradores em domicílios particulares permanentes						
	Total	Classes de rendimento nominal mensal domiciliar *per capita* (salário mínimo) (1)						Total	Classes de rendimento nominal mensal domiciliar *per capita* (salário mínimo) (1)					
		Até 1/4	Mais de 1/4 a 1/2	Mais de 1/2 a 1	Mais de 1 a 2	Mais de 2	Sem rendimento (2)		Até 1/4	Mais de 1/4 a 1/2	Mais de 1/2 a 1	Mais de 1 a 2	Mais de 2	Sem rendimento (2)
Sem declaração	20	4	7	8	1	-	-	59	17	22	18	2	-	-
Duas Estradas	**859**	**219**	**224**	**262**	**78**	**21**	**55**	**2.833**	**1.000**	**775**	**662**	**201**	**58**	**137**
Identificação do logradouro														
Existe	731	164	194	235	74	21	43	2.368	748	670	600	191	58	101
Não existe	128	55	30	27	4	-	12	465	252	105	62	10	-	36
Sem declaração	-	-	-	-	-	-	-	-	-	-	-	-	-	-
Iluminação pública														
Existe	856	219	223	261	78	21	54	2.825	1.000	772	659	201	58	135
Não existe	3	-	1	1	-	-	1	8	-	3	3	-	-	2
Sem declaração	-	-	-	-	-	-	-	-	-	-	-	-	-	-
Pavimentação														
Existe	826	203	216	256	77	21	53	2.710	932	742	646	199	58	133
Não existe	33	16	8	6	1	-	2	123	68	33	16	2	-	4
Sem declaração	-	-	-	-	-	-	-	-	-	-	-	-	-	-
Calçada														
Existe	704	162	178	232	70	20	42	2.250	712	609	585	183	54	107
Não existe	155	57	46	30	8	1	13	583	288	166	77	18	4	30
Sem declaração	-	-	-	-	-	-	-	-	-	-	-	-	-	-
Meio-fio / guia														
Existe	822	203	215	255	76	21	52	2.698	932	738	643	196	58	131
Não existe	37	16	9	7	2	-	3	135	68	37	19	5	-	6
Sem declaração	-	-	-	-	-	-	-	-	-	-	-	-	-	-
Bueiro / boca de lobo														
Existe	249	50	57	93	33	6	10	768	213	196	233	76	22	28
Não existe	610	169	167	169	45	15	45	2.065	787	579	429	125	36	109
Sem declaração	-	-	-	-	-	-	-	-	-	-	-	-	-	-
Rampa para cadeirante														
Existe	-	-	-	-	-	-	-	-	-	-	-	-	-	-
Não existe	859	219	224	262	78	21	55	2.833	1.000	775	662	201	58	137
Sem declaração	-	-	-	-	-	-	-	-	-	-	-	-	-	-
Arborização														
Existe	788	189	212	247	78	20	42	2.569	848	742	624	201	54	100
Não existe	71	30	12	15	-	1	13	264	152	33	38	-	4	37
Sem declaração	-	-	-	-	-	-	-	-	-	-	-	-	-	-
Esgoto a céu aberto														
Existe	416	134	110	104	26	8	34	1.434	642	379	241	61	18	93
Não existe	443	85	114	158	52	13	21	1.399	358	396	421	140	40	44
Sem declaração	-	-	-	-	-	-	-	-	-	-	-	-	-	-
Lixo acu. nos logradouros														
Existe	-	-	-	-	-	-	-	-	-	-	-	-	-	-
Não existe	859	219	224	262	78	21	55	2.833	1.000	775	662	201	58	137
Sem declaração	-	-	-	-	-	-	-	-	-	-	-	-	-	-
Emas	**564**	**123**	**187**	**202**	**33**	**12**	**7**	**2.116**	**579**	**754**	**642**	**103**	**25**	**13**
Identificação do logradouro														
Existe	299	67	97	109	14	9	3	1.162	328	411	354	47	16	6
Não existe	264	56	89	93	19	3	4	950	251	339	288	56	9	7
Sem declaração	1	-	1	-	-	-	-	4	-	4	-	-	-	-
Iluminação pública														
Existe	534	114	179	192	33	11	5	2.012	544	718	614	103	24	9
Não existe	29	9	7	10	-	1	2	100	35	32	28	-	1	4
Sem declaração	1	-	1	-	-	-	-	4	-	4	-	-	-	-
Pavimentação														
Existe	450	92	147	166	30	11	4	1.703	434	604	540	94	24	7
Não existe	113	31	39	36	3	1	3	409	145	146	102	9	1	6
Sem declaração	1	-	1	-	-	-	-	4	-	4	-	-	-	-
Calçada														
Existe	303	47	98	124	23	9	2	1.130	223	399	402	81	21	4
Não existe	260	76	88	78	10	3	5	982	356	351	240	22	4	9
Sem declaração	1	-	1	-	-	-	-	4	-	4	-	-	-	-
Meio-fio / guia														
Existe	432	86	141	160	30	11	4	1.635	417	578	515	94	24	7
Não existe	131	37	45	42	3	1	3	477	162	172	127	9	1	6
Sem declaração	1	-	1	-	-	-	-	4	-	4	-	-	-	-
Bueiro / boca de lobo														
Existe	-	-	-	-	-	-	-	-	-	-	-	-	-	-
Não existe	563	123	186	202	33	12	7	2.112	579	750	642	103	25	13
Sem declaração	1	-	1	-	-	-	-	4	-	4	-	-	-	-
Rampa para cadeirante														
Existe	-	-	-	-	-	-	-	-	-	-	-	-	-	-
Não existe	563	123	186	202	33	12	7	2.112	579	750	642	103	25	13
Sem declaração	1	-	1	-	-	-	-	4	-	4	-	-	-	-
Arborização														
Existe	523	113	172	191	31	11	5	1.980	543	693	610	100	24	10
Não existe	40	10	14	11	2	1	2	132	36	57	32	3	1	3

ANUÁRIO ESTATÍSTICO DO ESTADO DA PARAÍBA - 2011

II - Características Demográficas e Sociais

2.1 - Demografia

2.1.2 - Domicílios

2.1.2.2 - Características dos Domicílios e Entorno

Tabela 06 - Domicílios particulares permanentes e moradores em domicílios particulares permanentes, por classes de rendimento nominal mensal domiciliar per capita, segundo as características do entorno nos municípios - Paraíba - 2010

Características do entorno e municípios	Domicílios particulares permanentes							Moradores em domicílios particulares permanentes						
	Total	Classes de rendimento nominal mensal domiciliar *per capita* (salário mínimo) (1)						Total	Classes de rendimento nominal mensal domiciliar *per capita* (salário mínimo) (1)					
		Até 1/4	Mais de 1/4 a 1/2	Mais de 1/2 a 1	Mais de 1 a 2	Mais de 2	Sem rendimento (2)		Até 1/4	Mais de 1/4 a 1/2	Mais de 1/2 a 1	Mais de 1 a 2	Mais de 2	Sem rendimento (2)
Sem declaração	1	-	1	-	-	-	-	4	-	4	-	-	-	-
Esgoto a céu aberto														
Existe	2	-	1	-	1	-	-	6	-	4	-	2	-	-
Não existe	561	123	185	202	32	12	7	2.106	579	746	642	101	25	13
Sem declaração	1	-	1	-	-	-	-	4	-	4	-	-	-	-
Lixo acu. nos logradouros														
Existe	-	-	-	-	-	-	-	-	-	-	-	-	-	-
Não existe	563	123	186	202	33	12	7	2.112	579	750	642	103	25	13
Sem declaração	1	-	1	-	-	-	-	4	-	4	-	-	-	-
Esperança	**6.486**	**1.398**	**1.717**	**2.092**	**703**	**295**	**281**	**21.538**	**5.929**	**6.049**	**5.931**	**2.035**	**801**	**793**
Identificação do logradouro														
Existe	1.263	233	353	440	142	53	42	4.160	997	1.269	1.228	415	144	107
Não existe	5.206	1.161	1.360	1.646	560	242	237	17.307	4.912	4.761	4.680	1.617	657	680
Sem declaração	17	4	4	6	1	-	2	71	20	19	23	3	-	6
Iluminação pública														
Existe	6.335	1.326	1.679	2.067	694	294	275	20.992	5.624	5.924	5.857	2.012	799	776
Não existe	134	68	34	19	8	1	4	475	285	106	51	20	2	11
Sem declaração	17	4	4	6	1	-	2	71	20	19	23	3	-	6
Pavimentação														
Existe	5.090	974	1.302	1.756	613	266	179	16.608	4.126	4.560	4.942	1.776	729	475
Não existe	1.379	420	411	330	89	29	100	4.859	1.783	1.470	966	256	72	312
Sem declaração	17	4	4	6	1	-	2	71	20	19	23	3	-	6
Calçada														
Existe	5.357	1.000	1.386	1.832	638	274	227	17.586	4.270	4.878	5.196	1.846	744	652
Não existe	1.112	394	327	254	64	21	52	3.881	1.639	1.152	712	186	57	135
Sem declaração	17	4	4	6	1	-	2	71	20	19	23	3	-	6
Meio-fio / guia														
Existe	5.165	961	1.324	1.778	628	274	200	16.932	4.113	4.658	5.028	1.824	745	564
Não existe	1.304	433	389	308	74	21	79	4.535	1.796	1.372	880	208	56	223
Sem declaração	17	4	4	6	1	-	2	71	20	19	23	3	-	6
Bueiro / boca de lobo														
Existe	1.488	309	376	505	180	56	62	4.776	1.282	1.314	1.401	495	127	157
Não existe	4.981	1.085	1.337	1.581	522	239	217	16.691	4.627	4.716	4.507	1.537	674	630
Sem declaração	17	4	4	6	1	-	2	71	20	19	23	3	-	6
Rampa para cadeirante														
Existe	104	16	22	31	20	13	2	358	68	70	107	70	35	8
Não existe	6.365	1.378	1.691	2.055	682	282	277	21.109	5.841	5.960	5.801	1.962	766	779
Sem declaração	17	4	4	6	1	-	2	71	20	19	23	3	-	6
Arborização														
Existe	3.124	665	808	1.041	351	161	98	10.707	2.863	2.910	3.106	1.065	455	308
Não existe	3.345	729	905	1.045	351	134	181	10.760	3.046	3.120	2.802	967	346	479
Sem declaração	17	4	4	6	1	-	2	71	20	19	23	3	-	6
Esgoto a céu aberto														
Existe	792	286	250	168	30	4	54	2.791	1.217	883	437	81	10	163
Não existe	5.677	1.108	1.463	1.918	672	291	225	18.676	4.692	5.147	5.471	1.951	791	624
Sem declaração	17	4	4	6	1	-	2	71	20	19	23	3	-	6
Lixo acu. nos logradouros														
Existe	308	148	83	50	6	5	16	1.134	619	297	117	25	20	56
Não existe	6.161	1.246	1.630	2.036	696	290	263	20.333	5.290	5.733	5.791	2.007	781	731
Sem declaração	17	4	4	6	1	-	2	71	20	19	23	3	-	6
Fagundes	**1.638**	**430**	**437**	**517**	**168**	**46**	**40**	**5.458**	**1.852**	**1.576**	**1.410**	**421**	**116**	**83**
Identificação do logradouro														
Existe	670	147	166	242	73	21	21	2.147	624	601	653	169	56	44
Não existe	968	283	271	275	95	25	19	3.311	1.228	975	757	252	60	39
Sem declaração	-	-	-	-	-	-	-	-	-	-	-	-	-	-
Iluminação pública														
Existe	1.634	429	436	516	168	46	39	5.447	1.850	1.572	1.406	421	116	82
Não existe	4	1	1	1	-	-	1	11	2	4	4	-	-	1
Sem declaração	-	-	-	-	-	-	-	-	-	-	-	-	-	-
Pavimentação														
Existe	1.357	327	342	460	152	45	31	4.545	1.436	1.267	1.268	396	115	63
Não existe	281	103	95	57	16	1	9	913	416	309	142	25	1	20
Sem declaração	-	-	-	-	-	-	-	-	-	-	-	-	-	-
Calçada														
Existe	352	55	79	126	52	29	11	1.147	246	281	372	145	82	21
Não existe	1.286	375	358	391	116	17	29	4.311	1.606	1.295	1.038	276	34	62
Sem declaração	-	-	-	-	-	-	-	-	-	-	-	-	-	-
Meio-fio / guia														
Existe	1.364	327	344	463	152	45	33	4.552	1.436	1.262	1.276	396	115	67
Não existe	274	103	93	54	16	1	7	906	416	314	134	25	1	16
Sem declaração	-	-	-	-	-	-	-	-	-	-	-	-	-	-
Bueiro / boca de lobo														
Existe	326	83	76	121	31	7	8	1.097	369	274	345	79	17	13
Não existe	1.312	347	361	396	137	39	32	4.361	1.483	1.302	1.065	342	99	70

ANUÁRIO ESTATÍSTICO DO ESTADO DA PARAÍBA - 2011 IDEME

II - Características Demográficas e Sociais

2.1 - Demografia

2.1.2 - Domicílios

2.1.2.2 - Características dos Domicílios e Entorno

Tabela 06 - Domicílios particulares permanentes e moradores em domicílios particulares permanentes, por classes de rendimento nominal mensal domiciliar per capita, segundo as características do entorno nos municípios - Paraíba - 2010

Características do entorno e municípios	Domicílios particulares permanentes							Moradores em domicílios particulares permanentes						
	Total	Classes de rendimento nominal mensal domiciliar *per capita* (salário mínimo) (1)						Total	Classes de rendimento nominal mensal domiciliar *per capita* (salário mínimo) (1)					
		Até 1/4	Mais de 1/4 a 1/2	Mais de 1/2 a 1	Mais de 1 a 2	Mais de 2	Sem rendimento (2)		Até 1/4	Mais de 1/4 a 1/2	Mais de 1/2 a 1	Mais de 1 a 2	Mais de 2	Sem rendimento (2)
Sem declaração	-	-	-	-	-	-	-	-	-	-	-	-	-	-
Rampa para cadeirante														
Existe	7	-	-	3	3	1	-	22	-	-	10	10	2	-
Não existe	1.631	430	437	514	165	45	40	5.436	1.852	1.576	1.400	411	114	83
Sem declaração	-	-	-	-	-	-	-	-	-	-	-	-	-	-
Arborização														
Existe	1.449	374	380	471	145	42	37	4.819	1.611	1.372	1.297	354	105	80
Não existe	189	56	57	46	23	4	3	639	241	204	113	67	11	3
Sem declaração	-	-	-	-	-	-	-	-	-	-	-	-	-	-
Esgoto a céu aberto														
Existe	1.031	283	275	325	99	25	24	3.413	1.182	998	877	245	61	50
Não existe	607	147	162	192	69	21	16	2.045	670	578	533	176	55	33
Sem declaração	-	-	-	-	-	-	-	-	-	-	-	-	-	-
Lixo acu. nos logradouros														
Existe	12	1	1	8	1	-	1	44	4	4	30	4	-	2
Não existe	1.626	429	436	509	167	46	39	5.414	1.848	1.572	1.380	417	116	81
Sem declaração	-	-	-	-	-	-	-	-	-	-	-	-	-	-
Frei Martinho	**585**	**108**	**155**	**230**	**63**	**13**	**16**	**1.805**	**420**	**541**	**622**	**145**	**31**	**46**
Identificação do logradouro														
Existe	514	96	134	202	59	10	13	1.577	373	466	547	132	23	36
Não existe	71	12	21	28	4	3	3	228	47	75	75	13	8	10
Sem declaração	-	-	-	-	-	-	-	-	-	-	-	-	-	-
Iluminação pública														
Existe	584	108	155	229	63	13	16	1.802	420	541	619	145	31	46
Não existe	1	-	-	1	-	-	-	3	-	-	3	-	-	-
Sem declaração	-	-	-	-	-	-	-	-	-	-	-	-	-	-
Pavimentação														
Existe	464	77	118	195	53	11	10	1.410	303	413	520	123	24	27
Não existe	121	31	37	35	10	2	6	395	117	128	102	22	7	19
Sem declaração	-	-	-	-	-	-	-	-	-	-	-	-	-	-
Calçada														
Existe	441	69	113	187	50	11	11	1.324	269	393	495	114	24	29
Não existe	144	39	42	43	13	2	5	481	151	148	127	31	7	17
Sem declaração	-	-	-	-	-	-	-	-	-	-	-	-	-	-
Meio-fio / guia														
Existe	493	82	129	203	53	11	15	1.503	325	452	538	122	24	42
Não existe	92	26	26	27	10	2	1	302	95	89	84	23	7	4
Sem declaração	-	-	-	-	-	-	-	-	-	-	-	-	-	-
Bueiro / boca de lobo														
Existe	-	-	-	-	-	-	-	-	-	-	-	-	-	-
Não existe	585	108	155	230	63	13	16	1.805	420	541	622	145	31	46
Sem declaração	-	-	-	-	-	-	-	-	-	-	-	-	-	-
Rampa para cadeirante														
Existe	-	-	-	-	-	-	-	-	-	-	-	-	-	-
Não existe	585	108	155	230	63	13	16	1.805	420	541	622	145	31	46
Sem declaração	-	-	-	-	-	-	-	-	-	-	-	-	-	-
Arborização														
Existe	561	107	149	214	62	13	16	1.734	416	518	579	144	31	46
Não existe	24	1	6	16	1	-	-	71	4	23	43	1	-	-
Sem declaração	-	-	-	-	-	-	-	-	-	-	-	-	-	-
Esgoto a céu aberto														
Existe	-	-	-	-	-	-	-	-	-	-	-	-	-	-
Não existe	585	108	155	230	63	13	16	1.805	420	541	622	145	31	46
Sem declaração	-	-	-	-	-	-	-	-	-	-	-	-	-	-
Lixo acu. nos logradouros														
Existe	-	-	-	-	-	-	-	-	-	-	-	-	-	-
Não existe	585	108	155	230	63	13	16	1.805	420	541	622	145	31	46
Sem declaração	-	-	-	-	-	-	-	-	-	-	-	-	-	-
Gado Bravo	**284**	**78**	**73**	**81**	**19**	**5**	**28**	**899**	**318**	**251**	**192**	**49**	**13**	**76**
Identificação do logradouro														
Existe	172	41	47	53	12	4	15	537	168	163	124	35	11	36
Não existe	96	32	25	22	6	-	11	317	133	86	52	13	-	33
Sem declaração	16	5	1	6	1	1	2	45	17	2	16	1	2	7
Iluminação pública														
Existe	257	69	71	73	17	4	23	819	286	246	173	46	11	57
Não existe	11	4	1	2	1	-	3	35	15	3	3	2	-	12
Sem declaração	16	5	1	6	1	1	2	45	17	2	16	1	2	7
Pavimentação														
Existe	216	56	62	57	16	4	21	704	247	220	131	43	11	52
Não existe	52	17	10	18	2	-	5	150	54	29	45	5	-	17
Sem declaração	16	5	1	6	1	1	2	45	17	2	16	1	2	7
Calçada														
Existe	213	56	59	57	16	4	21	692	247	208	131	43	11	52
Não existe	55	17	13	18	2	-	5	162	54	41	45	5	-	17

ANUÁRIO ESTATÍSTICO DO ESTADO DA PARAÍBA - 2011 IDEME

II - Características Demográficas e Sociais

2.1 - Demografia

2.1.2 - Domicílios

2.1.2.2 - Características dos Domicílios e Entorno

Tabela 06 - Domicílios particulares permanentes e moradores em domicílios particulares permanentes, por classes de rendimento nominal mensal domiciliar per capita, segundo as características do entorno nos municípios - Paraíba - 2010

Características do entorno e municípios	Domicílios particulares permanentes							Moradores em domicílios particulares permanentes						
	Total	Classes de rendimento nominal mensal domiciliar *per capita* (salário mínimo) (1)						Total	Classes de rendimento nominal mensal domiciliar *per capita* (salário mínimo) (1)					
		Até 1/4	Mais de 1/4 a 1/2	Mais de 1/2 a 1	Mais de 1 a 2	Mais de 2	Sem rendimento (2)		Até 1/4	Mais de 1/4 a 1/2	Mais de 1/2 a 1	Mais de 1 a 2	Mais de 2	Sem rendimento (2)
Sem declaração	16	5	1	6	1	1	2	45	17	2	16	1	2	7
Meio-fio / guia														
Existe	216	56	62	57	16	4	21	704	247	220	131	43	11	52
Não existe	52	17	10	18	2	-	5	150	54	29	45	5	-	17
Sem declaração	16	5	1	6	1	1	2	45	17	2	16	1	2	7
Bueiro / boca de lobo														
Existe	12	3	4	2	2	-	1	34	13	12	2	5	-	2
Não existe	256	70	68	73	16	4	25	820	288	237	174	43	11	67
Sem declaração	16	5	1	6	1	1	2	45	17	2	16	1	2	7
Rampa para cadeirante														
Existe	-	-	-	-	-	-	-	-	-	-	-	-	-	-
Não existe	268	73	72	75	18	4	26	854	301	249	176	48	11	69
Sem declaração	16	5	1	6	1	1	2	45	17	2	16	1	2	7
Arborização														
Existe	259	71	68	73	18	4	25	816	291	233	168	48	11	65
Não existe	9	2	4	2	-	-	1	38	10	16	8	-	-	4
Sem declaração	16	5	1	6	1	1	2	45	17	2	16	1	2	7
Esgoto a céu aberto														
Existe	141	27	40	45	11	2	16	429	114	139	98	29	5	44
Não existe	127	46	32	30	7	2	10	425	187	110	78	19	6	25
Sem declaração	16	5	1	6	1	1	2	45	17	2	16	1	2	7
Lixo acu. nos logradouros														
Existe	2	-	-	-	-	-	2	9	-	-	-	-	-	9
Não existe	266	73	72	75	18	4	24	845	301	249	176	48	11	60
Sem declaração	16	5	1	6	1	1	2	45	17	2	16	1	2	7
Guarabira	**14.583**	**2.524**	**3.850**	**4.880**	**1.838**	**990**	**501**	**49.171**	**11.232**	**13.984**	**14.357**	**5.496**	**2.809**	**1.293**
Identificação do logradouro														
Existe	3.658	530	950	1.322	498	240	118	12.267	2.411	3.499	3.949	1.483	639	286
Não existe	10.914	1.991	2.897	3.553	1.340	750	383	36.869	8.809	10.474	10.396	4.013	2.170	1.007
Sem declaração	11	3	3	5	-	-	-	35	12	11	12	-	-	-
Iluminação pública														
Existe	14.425	2.486	3.811	4.834	1.825	979	490	48.640	11.074	13.850	14.239	5.459	2.770	1.248
Não existe	147	35	36	41	13	11	11	496	146	123	106	37	39	45
Sem declaração	11	3	3	5	-	-	-	35	12	11	12	-	-	-
Pavimentação														
Existe	13.451	2.202	3.529	4.574	1.770	960	416	45.121	9.726	12.838	13.463	5.317	2.725	1.052
Não existe	1.121	319	318	301	68	30	85	4.015	1.494	1.135	882	179	84	241
Sem declaração	11	3	3	5	-	-	-	35	12	11	12	-	-	-
Calçada														
Existe	10.078	1.339	2.489	3.559	1.554	874	263	33.476	5.880	9.099	10.616	4.723	2.492	666
Não existe	4.494	1.182	1.358	1.316	284	116	238	15.660	5.340	4.874	3.729	773	317	627
Sem declaração	11	3	3	5	-	-	-	35	12	11	12	-	-	-
Meio-fio / guia														
Existe	13.163	2.140	3.435	4.469	1.770	947	402	44.111	9.464	12.468	13.191	5.299	2.685	1.004
Não existe	1.409	381	412	406	68	43	99	5.025	1.756	1.505	1.154	197	124	289
Sem declaração	11	3	3	5	-	-	-	35	12	11	12	-	-	-
Bueiro / boca de lobo														
Existe	2.266	369	640	763	282	136	76	7.654	1.645	2.313	2.288	826	393	189
Não existe	12.306	2.152	3.207	4.112	1.556	854	425	41.482	9.575	11.660	12.057	4.670	2.416	1.104
Sem declaração	11	3	3	5	-	-	-	35	12	11	12	-	-	-
Rampa para cadeirante														
Existe	66	7	14	28	8	7	2	203	35	47	74	25	13	9
Não existe	14.506	2.514	3.833	4.847	1.830	983	499	48.933	11.185	13.926	14.271	5.471	2.796	1.284
Sem declaração	11	3	3	5	-	-	-	35	12	11	12	-	-	-
Arborização														
Existe	10.482	1.763	2.751	3.523	1.389	724	332	35.580	7.867	10.050	10.543	4.168	2.102	850
Não existe	4.090	758	1.096	1.352	449	266	169	13.556	3.353	3.923	3.802	1.328	707	443
Sem declaração	11	3	3	5	-	-	-	35	12	11	12	-	-	-
Esgoto a céu aberto														
Existe	3.537	865	1.043	1.076	276	82	195	12.330	4.031	3.753	3.119	728	201	498
Não existe	11.035	1.656	2.804	3.799	1.562	908	306	36.806	7.189	10.220	11.226	4.768	2.608	795
Sem declaração	11	3	3	5	-	-	-	35	12	11	12	-	-	-
Lixo acu. nos logradouros														
Existe	884	185	263	256	97	47	36	3.064	834	953	764	295	129	89
Não existe	13.688	2.336	3.584	4.619	1.741	943	465	46.072	10.386	13.020	13.581	5.201	2.680	1.204
Sem declaração	11	3	3	5	-	-	-	35	12	11	12	-	-	-
Gurinhém	**1.871**	**523**	**531**	**527**	**135**	**29**	**126**	**6.453**	**2.314**	**1.927**	**1.433**	**337**	**64**	**378**
Identificação do logradouro														
Existe	307	62	76	113	40	6	10	989	255	276	320	103	13	22
Não existe	1.463	439	426	380	89	20	109	5.123	1.949	1.555	1.016	219	46	338
Sem declaração	101	22	29	34	6	3	7	341	110	96	97	15	5	18
Iluminação pública														
Existe	1.724	479	493	485	127	26	114	5.940	2.103	1.796	1.321	316	59	345
Não existe	46	22	9	8	2	-	5	172	101	35	15	6	-	15

ANUÁRIO ESTATÍSTICO DO ESTADO DA PARAÍBA - 2011 IDEME

II - Características Demográficas e Sociais

2.1 - Demografia

2.1.2 - Domicílios

2.1.2.2 - Características dos Domicílios e Entorno

Tabela 06 - Domicílios particulares permanentes e moradores em domicílios particulares permanentes, por classes de rendimento nominal mensal domiciliar per capita, segundo as características do entorno nos municípios - Paraíba - 2010

Características do entorno e municípios	Domicílios particulares permanentes							Moradores em domicílios particulares permanentes						
	Total	Classes de rendimento nominal mensal domiciliar *per capita* (salário mínimo) (1)						Total	Classes de rendimento nominal mensal domiciliar *per capita* (salário mínimo) (1)					
		Até 1/4	Mais de 1/4 a 1/2	Mais de 1/2 a 1	Mais de 1 a 2	Mais de 2	Sem rendimento (2)		Até 1/4	Mais de 1/4 a 1/2	Mais de 1/2 a 1	Mais de 1 a 2	Mais de 2	Sem rendimento (2)
Sem declaração	101	22	29	34	6	3	7	341	110	96	97	15	5	18
Pavimentação														
Existe	1.018	238	282	324	102	24	48	3.423	1.042	1.031	881	267	56	146
Não existe	752	263	220	169	27	2	71	2.689	1.162	800	455	55	3	214
Sem declaração	101	22	29	34	6	3	7	341	110	96	97	15	5	18
Calçada														
Existe	830	190	223	265	85	24	43	2.772	822	818	723	220	55	134
Não existe	940	311	279	228	44	2	76	3.340	1.382	1.013	613	102	4	226
Sem declaração	101	22	29	34	6	3	7	341	110	96	97	15	5	18
Meio-fio / guia														
Existe	1.051	248	289	337	101	24	52	3.530	1.089	1.051	915	266	56	153
Não existe	719	253	213	156	28	2	67	2.582	1.115	780	421	56	3	207
Sem declaração	101	22	29	34	6	3	7	341	110	96	97	15	5	18
Bueiro / boca de lobo														
Existe	288	77	73	92	13	4	29	998	335	274	258	35	7	89
Não existe	1.482	424	429	401	116	22	90	5.114	1.869	1.557	1.078	287	52	271
Sem declaração	101	22	29	34	6	3	7	341	110	96	97	15	5	18
Rampa para cadeirante														
Existe	-	-	-	-	-	-	-	-	-	-	-	-	-	-
Não existe	1.770	501	502	493	129	26	119	6.112	2.204	1.831	1.336	322	59	360
Sem declaração	101	22	29	34	6	3	7	341	110	96	97	15	5	18
Arborização														
Existe	1.621	455	459	451	118	26	112	5.586	2.008	1.682	1.210	293	59	334
Não existe	149	46	43	42	11	-	7	526	196	149	126	29	-	26
Sem declaração	101	22	29	34	6	3	7	341	110	96	97	15	5	18
Esgoto a céu aberto														
Existe	1.163	379	337	304	55	2	86	4.085	1.665	1.217	811	123	3	266
Não existe	607	122	165	189	74	24	33	2.027	539	614	525	199	56	94
Sem declaração	101	22	29	34	6	3	7	341	110	96	97	15	5	18
Lixo acu. nos logradouros														
Existe	135	43	30	32	6	-	24	434	182	105	68	8	-	71
Não existe	1.635	458	472	461	123	26	95	5.678	2.022	1.726	1.268	314	59	289
Sem declaração	101	22	29	34	6	3	7	341	110	96	97	15	5	18
Gurjão	**653**	**158**	**183**	**218**	**56**	**23**	**15**	**2.128**	**646**	**652**	**564**	**145**	**79**	**42**
Identificação do logradouro														
Existe	258	59	76	83	29	7	4	838	251	285	208	69	17	8
Não existe	395	99	107	135	27	16	11	1.290	395	367	356	76	62	34
Sem declaração	-	-	-	-	-	-	-	-	-	-	-	-	-	-
Iluminação pública														
Existe	628	151	174	211	54	23	15	2.048	616	620	551	140	79	42
Não existe	25	7	9	7	2	-	-	80	30	32	13	5	-	-
Sem declaração	-	-	-	-	-	-	-	-	-	-	-	-	-	-
Pavimentação														
Existe	547	118	143	200	52	22	12	1.773	484	509	531	136	77	36
Não existe	106	40	40	18	4	1	3	355	162	143	33	9	2	6
Sem declaração	-	-	-	-	-	-	-	-	-	-	-	-	-	-
Calçada														
Existe	392	72	101	153	43	16	7	1.263	284	374	401	118	62	24
Não existe	261	86	82	65	13	7	8	865	362	278	163	27	17	18
Sem declaração	-	-	-	-	-	-	-	-	-	-	-	-	-	-
Meio-fio / guia														
Existe	622	147	173	213	53	22	14	2.023	596	618	555	137	77	40
Não existe	31	11	10	5	3	1	1	105	50	34	9	8	2	2
Sem declaração	-	-	-	-	-	-	-	-	-	-	-	-	-	-
Bueiro / boca de lobo														
Existe	4	-	2	1	1	-	-	10	-	7	2	1	-	-
Não existe	649	158	181	217	55	23	15	2.118	646	645	562	144	79	42
Sem declaração	-	-	-	-	-	-	-	-	-	-	-	-	-	-
Rampa para cadeirante														
Existe	79	26	20	22	7	-	4	270	99	68	68	17	-	18
Não existe	574	132	163	196	49	23	11	1.858	547	584	496	128	79	24
Sem declaração	-	-	-	-	-	-	-	-	-	-	-	-	-	-
Arborização														
Existe	587	138	164	202	47	22	14	1.900	554	585	522	122	77	40
Não existe	66	20	19	16	9	1	1	228	92	67	42	23	2	2
Sem declaração	-	-	-	-	-	-	-	-	-	-	-	-	-	-
Esgoto a céu aberto														
Existe	53	16	18	14	2	1	2	176	70	60	30	6	2	8
Não existe	600	142	165	204	54	22	13	1.952	576	592	534	139	77	34
Sem declaração	-	-	-	-	-	-	-	-	-	-	-	-	-	-
Lixo acu. nos logradouros														
Existe	-	-	-	-	-	-	-	-	-	-	-	-	-	-
Não existe	653	158	183	218	56	23	15	2.128	646	652	564	145	79	42
Sem declaração	-	-	-	-	-	-	-	-	-	-	-	-	-	-

ANUÁRIO ESTATÍSTICO DO ESTADO DA PARAÍBA - 2011

II - Características Demográficas e Sociais

2.1 - Demografia

2.1.2 - Domicílios

2.1.2.2 - Características dos Domicílios e Entorno

Tabela 06 - Domicílios particulares permanentes e moradores em domicílios particulares permanentes, por classes de rendimento nominal mensal domiciliar per capita, segundo as características do entorno nos municípios - Paraíba - 2010

Características do entorno e municípios	Domicílios particulares permanentes							Moradores em domicílios particulares permanentes						
	Total	Classes de rendimento nominal mensal domiciliar *per capita* (salário mínimo) (1)						Total	Classes de rendimento nominal mensal domiciliar *per capita* (salário mínimo) (1)					
		Até 1/4	Mais de 1/4 a 1/2	Mais de 1/2 a 1	Mais de 1 a 2	Mais de 2	Sem rendimento (2)		Até 1/4	Mais de 1/4 a 1/2	Mais de 1/2 a 1	Mais de 1 a 2	Mais de 2	Sem rendimento (2)
Ibiara	**1.146**	**321**	**276**	**358**	**114**	**35**	**42**	**3.665**	**1.301**	**988**	**937**	**260**	**72**	**107**
Identificação do logradouro														
Existe	592	149	155	189	57	22	20	1.841	579	536	509	125	46	46
Não existe	554	172	121	169	57	13	22	1.824	722	452	428	135	26	61
Sem declaração	-	-	-	-	-	-	-	-	-	-	-	-	-	-
Iluminação pública														
Existe	1.093	305	262	343	111	33	39	3.476	1.228	932	894	253	69	100
Não existe	53	16	14	15	3	2	3	189	73	56	43	7	3	7
Sem declaração	-	-	-	-	-	-	-	-	-	-	-	-	-	-
Pavimentação														
Existe	830	199	188	282	99	34	28	2.553	789	640	752	231	71	70
Não existe	316	122	88	76	15	1	14	1.112	512	348	185	29	1	37
Sem declaração	-	-	-	-	-	-	-	-	-	-	-	-	-	-
Calçada														
Existe	931	236	216	307	105	34	33	2.918	960	745	812	241	71	89
Não existe	215	85	60	51	9	1	9	747	341	243	125	19	1	18
Sem declaração	-	-	-	-	-	-	-	-	-	-	-	-	-	-
Meio-fio / guia														
Existe	883	221	203	294	100	34	31	2.727	878	693	777	233	71	75
Não existe	263	100	73	64	14	1	11	938	423	295	160	27	1	32
Sem declaração	-	-	-	-	-	-	-	-	-	-	-	-	-	-
Bueiro / boca de lobo														
Existe	78	28	14	26	8	-	2	266	123	42	73	22	-	6
Não existe	1.068	293	262	332	106	35	40	3.399	1.178	946	864	238	72	101
Sem declaração	-	-	-	-	-	-	-	-	-	-	-	-	-	-
Rampa para cadeirante														
Existe	-	-	-	-	-	-	-	-	-	-	-	-	-	-
Não existe	1.146	321	276	358	114	35	42	3.665	1.301	988	937	260	72	107
Sem declaração	-	-	-	-	-	-	-	-	-	-	-	-	-	-
Arborização														
Existe	1.118	313	267	351	112	35	40	3.573	1.272	948	922	256	72	103
Não existe	28	8	9	7	2	-	2	92	29	40	15	4	-	4
Sem declaração	-	-	-	-	-	-	-	-	-	-	-	-	-	-
Esgoto a céu aberto														
Existe	234	85	58	66	14	2	9	793	348	221	162	33	3	26
Não existe	912	236	218	292	100	33	33	2.872	953	767	775	227	69	81
Sem declaração	-	-	-	-	-	-	-	-	-	-	-	-	-	-
Lixo acu. nos logradouros														
Existe	29	8	8	11	2	-	-	101	26	35	37	3	-	-
Não existe	1.117	313	268	347	112	35	42	3.564	1.275	953	900	257	72	107
Sem declaração	-	-	-	-	-	-	-	-	-	-	-	-	-	-
Igaracy	**1.204**	**294**	**275**	**339**	**144**	**32**	**120**	**4.109**	**1.293**	**1.043**	**1.003**	**342**	**90**	**338**
Identificação do logradouro														
Existe	17	3	3	7	2	1	1	46	9	7	20	5	2	3
Não existe	1.187	291	272	332	142	31	119	4.063	1.284	1.036	983	337	88	335
Sem declaração	-	-	-	-	-	-	-	-	-	-	-	-	-	-
Iluminação pública														
Existe	1.159	277	267	331	140	31	113	3.951	1.224	1.006	978	335	87	321
Não existe	45	17	8	8	4	1	7	158	69	37	25	7	3	17
Sem declaração	-	-	-	-	-	-	-	-	-	-	-	-	-	-
Pavimentação														
Existe	653	129	141	197	92	21	73	2.196	581	538	589	230	52	206
Não existe	551	165	134	142	52	11	47	1.913	712	505	414	112	38	132
Sem declaração	-	-	-	-	-	-	-	-	-	-	-	-	-	-
Calçada														
Existe	790	157	172	239	110	24	88	2.639	710	654	704	266	62	243
Não existe	414	137	103	100	34	8	32	1.470	583	389	299	76	28	95
Sem declaração	-	-	-	-	-	-	-	-	-	-	-	-	-	-
Meio-fio / guia														
Existe	647	124	141	197	92	21	72	2.156	546	538	589	230	52	201
Não existe	557	170	134	142	52	11	48	1.953	747	505	414	112	38	137
Sem declaração	-	-	-	-	-	-	-	-	-	-	-	-	-	-
Bueiro / boca de lobo														
Existe	25	3	6	11	5	-	-	78	10	21	33	14	-	-
Não existe	1.179	291	269	328	139	32	120	4.031	1.283	1.022	970	328	90	338
Sem declaração	-	-	-	-	-	-	-	-	-	-	-	-	-	-
Rampa para cadeirante														
Existe	6	1	1	2	1	-	1	18	6	3	4	2	-	3
Não existe	1.198	293	274	337	143	32	119	4.091	1.287	1.040	999	340	90	335
Sem declaração	-	-	-	-	-	-	-	-	-	-	-	-	-	-
Arborização														
Existe	1.098	255	252	322	134	30	105	3.735	1.129	944	956	317	85	304
Não existe	106	39	23	17	10	2	15	374	164	99	47	25	5	34
Sem declaração	-	-	-	-	-	-	-	-	-	-	-	-	-	-

ANUÁRIO ESTATÍSTICO DO ESTADO DA PARAÍBA - 2011 IDEME

II - Características Demográficas e Sociais

2.1 - Demografia

2.1.2 - Domicílios

2.1.2.2 - Características dos Domicílios e Entorno

Tabela 06 - Domicílios particulares permanentes e moradores em domicílios particulares permanentes, por classes de rendimento nominal mensal domiciliar per capita, segundo as características do entorno nos municípios - Paraíba - 2010

Características do entorno e municípios	Domicílios particulares permanentes							Moradores em domicílios particulares permanentes						
	Total	Classes de rendimento nominal mensal domiciliar *per capita* (salário mínimo) (1)						Total	Classes de rendimento nominal mensal domiciliar *per capita* (salário mínimo) (1)					
		Até 1/4	Mais de 1/4 a 1/2	Mais de 1/2 a 1	Mais de 1 a 2	Mais de 2	Sem rendimento (2)		Até 1/4	Mais de 1/4 a 1/2	Mais de 1/2 a 1	Mais de 1 a 2	Mais de 2	Sem rendimento (2)
Esgoto a céu aberto														
Existe	28	10	7	5	1	-	5	117	53	28	18	1	-	17
Não existe	1.176	284	268	334	143	32	115	3.992	1.240	1.015	985	341	90	321
Sem declaração	-	-	-	-	-	-	-	-	-	-	-	-	-	-
Lixo acu. nos logradouros														
Existe	-	-	-	-	-	-	-	-	-	-	-	-	-	-
Não existe	1.204	294	275	339	144	32	120	4.109	1.293	1.043	1.003	342	90	338
Sem declaração	-	-	-	-	-	-	-	-	-	-	-	-	-	-
Imaculada	**1.410**	**484**	**356**	**397**	**113**	**29**	**31**	**5.060**	**2.107**	**1.390**	**1.146**	**274**	**73**	**70**
Identificação do logradouro														
Existe	974	344	235	276	79	21	19	3.478	1.485	934	781	183	52	43
Não existe	436	140	121	121	34	8	12	1.582	622	456	365	91	21	27
Sem declaração	-	-	-	-	-	-	-	-	-	-	-	-	-	-
Iluminação pública														
Existe	1.374	470	348	388	110	28	30	4.937	2.044	1.361	1.124	268	72	68
Não existe	36	14	8	9	3	1	1	123	63	29	22	6	1	2
Sem declaração	-	-	-	-	-	-	-	-	-	-	-	-	-	-
Pavimentação														
Existe	879	270	230	264	77	24	14	3.098	1.164	890	768	187	63	26
Não existe	531	214	126	133	36	5	17	1.962	943	500	378	87	10	44
Sem declaração	-	-	-	-	-	-	-	-	-	-	-	-	-	-
Calçada														
Existe	1.197	410	302	335	98	26	26	4.285	1.772	1.177	967	242	68	59
Não existe	213	74	54	62	15	3	5	775	335	213	179	32	5	11
Sem declaração	-	-	-	-	-	-	-	-	-	-	-	-	-	-
Meio-fio / guia														
Existe	895	272	235	271	79	24	14	3.158	1.172	912	791	194	63	26
Não existe	515	212	121	126	34	5	17	1.902	935	478	355	80	10	44
Sem declaração	-	-	-	-	-	-	-	-	-	-	-	-	-	-
Bueiro / boca de lobo														
Existe	80	9	17	30	15	9	-	261	37	69	86	48	21	-
Não existe	1.330	475	339	367	98	20	31	4.799	2.070	1.321	1.060	226	52	70
Sem declaração	-	-	-	-	-	-	-	-	-	-	-	-	-	-
Rampa para cadeirante														
Existe	-	-	-	-	-	-	-	-	-	-	-	-	-	-
Não existe	1.410	484	356	397	113	29	31	5.060	2.107	1.390	1.146	274	73	70
Sem declaração	-	-	-	-	-	-	-	-	-	-	-	-	-	-
Arborização														
Existe	1.214	406	306	350	104	26	22	4.372	1.770	1.204	1.023	258	68	49
Não existe	196	78	50	47	9	3	9	688	337	186	123	16	5	21
Sem declaração	-	-	-	-	-	-	-	-	-	-	-	-	-	-
Esgoto a céu aberto														
Existe	378	149	108	89	16	3	13	1.415	671	422	266	26	5	25
Não existe	1.032	335	248	308	97	26	18	3.645	1.436	968	880	248	68	45
Sem declaração	-	-	-	-	-	-	-	-	-	-	-	-	-	-
Lixo acu. nos logradouros														
Existe	330	130	96	77	14	3	10	1.210	562	373	226	25	5	19
Não existe	1.080	354	260	320	99	26	21	3.850	1.545	1.017	920	249	68	51
Sem declaração	-	-	-	-	-	-	-	-	-	-	-	-	-	-
Ingá	**3.433**	**731**	**913**	**1.082**	**337**	**112**	**258**	**11.542**	**3.262**	**3.419**	**2.964**	**869**	**283**	**745**
Identificação do logradouro														
Existe	887	160	249	321	87	43	27	2.867	706	878	905	207	97	74
Não existe	2.540	569	663	758	250	69	231	8.654	2.544	2.537	2.054	662	186	671
Sem declaração	6	2	1	3	-	-	-	21	12	4	5	-	-	-
Iluminação pública														
Existe	3.350	710	886	1.054	335	111	254	11.248	3.159	3.325	2.888	865	282	729
Não existe	77	19	26	25	2	1	4	273	91	90	71	4	1	16
Sem declaração	6	2	1	3	-	-	-	21	12	4	5	-	-	-
Pavimentação														
Existe	3.086	605	825	996	316	111	233	10.364	2.733	3.123	2.738	819	281	670
Não existe	341	124	87	83	21	1	25	1.157	517	292	221	50	2	75
Sem declaração	6	2	1	3	-	-	-	21	12	4	5	-	-	-
Calçada														
Existe	3.070	611	818	996	319	107	219	10.303	2.728	3.110	2.750	825	270	620
Não existe	357	118	94	83	18	5	39	1.218	522	305	209	44	13	125
Sem declaração	6	2	1	3	-	-	-	21	12	4	5	-	-	-
Meio-fio / guia														
Existe	3.133	616	832	1.018	321	106	240	10.503	2.779	3.137	2.795	831	269	692
Não existe	294	113	80	61	16	6	18	1.018	471	278	164	38	14	53
Sem declaração	6	2	1	3	-	-	-	21	12	4	5	-	-	-
Bueiro / boca de lobo														
Existe	228	45	52	75	35	13	8	807	200	235	222	90	34	26
Não existe	3.199	684	860	1.004	302	99	250	10.714	3.050	3.180	2.737	779	249	719
Sem declaração	6	2	1	3	-	-	-	21	12	4	5	-	-	-

ANUÁRIO ESTATÍSTICO DO ESTADO DA PARAÍBA - 2011 IDEME

II - Características Demográficas e Sociais

2.1 - Demografia

2.1.2 - Domicílios

2.1.2.2 - Características dos Domicílios e Entorno

Tabela 06 - Domicílios particulares permanentes e moradores em domicílios particulares permanentes, por classes de rendimento nominal mensal domiciliar per capita, segundo as características do entorno nos municípios - Paraíba - 2010

Características do entorno e municípios	Domicílios particulares permanentes							Moradores em domicílios particulares permanentes						
	Total	Classes de rendimento nominal mensal domiciliar *per capita* (salário mínimo) (1)						Total	Classes de rendimento nominal mensal domiciliar *per capita* (salário mínimo) (1)					
		Até 1/4	Mais de 1/4 a 1/2	Mais de 1/2 a 1	Mais de 1 a 2	Mais de 2	Sem rendimento (2)		Até 1/4	Mais de 1/4 a 1/2	Mais de 1/2 a 1	Mais de 1 a 2	Mais de 2	Sem rendimento (2)
Rampa para cadeirante														
Existe	12	-	1	2	6	3	-	37	-	5	8	17	7	-
Não existe	3.415	729	911	1.077	331	109	258	11.484	3.250	3.410	2.951	852	276	745
Sem declaração	6	2	1	3	-	-	-	21	12	4	5	-	-	-
Arborização														
Existe	2.845	575	776	905	289	96	204	9.540	2.550	2.897	2.519	752	237	585
Não existe	582	154	136	174	48	16	54	1.981	700	518	440	117	46	160
Sem declaração	6	2	1	3	-	-	-	21	12	4	5	-	-	-
Esgoto a céu aberto														
Existe	2.617	595	703	817	218	63	221	8.903	2.663	2.641	2.233	569	154	643
Não existe	810	134	209	262	119	49	37	2.618	587	774	726	300	129	102
Sem declaração	6	2	1	3	-	-	-	21	12	4	5	-	-	-
Lixo acu. nos logradouros														
Existe	137	35	49	43	4	3	3	461	160	166	110	10	5	10
Não existe	3.290	694	863	1.036	333	109	255	11.060	3.090	3.249	2.849	859	278	735
Sem declaração	6	2	1	3	-	-	-	21	12	4	5	-	-	-
Itabaiana	**6.110**	**1.536**	**1.658**	**1.879**	**599**	**256**	**182**	**19.710**	**6.222**	**5.724**	**4.976**	**1.692**	**691**	**405**
Identificação do logradouro														
Existe	3.982	1.008	1.100	1.203	387	161	123	12.841	4.085	3.767	3.173	1.090	449	277
Não existe	2.028	505	534	633	206	93	57	6.553	2.045	1.880	1.684	579	239	126
Sem declaração	100	23	24	43	6	2	2	316	92	77	119	23	3	2
Iluminação pública														
Existe	5.928	1.483	1.619	1.806	591	253	176	19.169	6.027	5.600	4.792	1.666	687	397
Não existe	82	30	15	30	2	1	4	225	103	47	65	3	1	6
Sem declaração	100	23	24	43	6	2	2	316	92	77	119	23	3	2
Pavimentação														
Existe	4.503	962	1.234	1.445	522	226	114	14.407	3.902	4.288	3.884	1.481	601	251
Não existe	1.507	551	400	391	71	28	66	4.987	2.228	1.359	973	188	87	152
Sem declaração	100	23	24	43	6	2	2	316	92	77	119	23	3	2
Calçada														
Existe	722	82	120	221	165	125	9	2.355	343	441	656	531	362	22
Não existe	5.288	1.431	1.514	1.615	428	129	171	17.039	5.787	5.206	4.201	1.138	326	381
Sem declaração	100	23	24	43	6	2	2	316	92	77	119	23	3	2
Meio-fio / guia														
Existe	4.405	926	1.201	1.429	512	225	112	14.104	3.771	4.180	3.856	1.452	598	247
Não existe	1.605	587	433	407	81	29	68	5.290	2.359	1.467	1.001	217	90	156
Sem declaração	100	23	24	43	6	2	2	316	92	77	119	23	3	2
Bueiro / boca de lobo														
Existe	1.248	291	350	384	133	52	38	4.089	1.210	1.254	978	406	150	91
Não existe	4.762	1.222	1.284	1.452	460	202	142	15.305	4.920	4.393	3.879	1.263	538	312
Sem declaração	100	23	24	43	6	2	2	316	92	77	119	23	3	2
Rampa para cadeirante														
Existe	60	1	2	16	17	23	1	187	5	6	45	59	71	1
Não existe	5.950	1.512	1.632	1.820	576	231	179	19.207	6.125	5.641	4.812	1.610	617	402
Sem declaração	100	23	24	43	6	2	2	316	92	77	119	23	3	2
Arborização														
Existe	4.179	1.014	1.145	1.275	432	196	117	13.569	4.179	3.937	3.411	1.241	537	264
Não existe	1.831	499	489	561	161	58	63	5.825	1.951	1.710	1.446	428	151	139
Sem declaração	100	23	24	43	6	2	2	316	92	77	119	23	3	2
Esgoto a céu aberto														
Existe	1.653	510	509	460	98	33	43	5.321	2.018	1.745	1.135	242	90	91
Não existe	4.357	1.003	1.125	1.376	495	221	137	14.073	4.112	3.902	3.722	1.427	598	312
Sem declaração	100	23	24	43	6	2	2	316	92	77	119	23	3	2
Lixo acu. nos logradouros														
Existe	51	13	12	21	3	-	2	147	45	39	53	5	-	5
Não existe	5.959	1.500	1.622	1.815	590	254	178	19.247	6.085	5.608	4.804	1.664	688	398
Sem declaração	100	23	24	43	6	2	2	316	92	77	119	23	3	2
Itaporanga	**5.044**	**938**	**1.372**	**1.678**	**646**	**296**	**114**	**17.575**	**4.244**	**5.280**	**5.020**	**1.875**	**818**	**338**
Identificação do logradouro														
Existe	2.670	428	668	913	405	196	60	9.254	1.956	2.564	2.804	1.208	548	174
Não existe	2.374	510	704	765	241	100	54	8.321	2.288	2.716	2.216	667	270	164
Sem declaração	-	-	-	-	-	-	-	-	-	-	-	-	-	-
Iluminação pública														
Existe	4.847	878	1.306	1.627	633	292	111	16.891	3.979	5.044	4.884	1.845	809	330
Não existe	197	60	66	51	13	4	3	684	265	236	136	30	9	8
Sem declaração	-	-	-	-	-	-	-	-	-	-	-	-	-	-
Pavimentação														
Existe	3.633	500	938	1.322	550	272	51	12.304	2.234	3.609	3.979	1.599	762	121
Não existe	1.411	438	434	356	96	24	63	5.271	2.010	1.671	1.041	276	56	217
Sem declaração	-	-	-	-	-	-	-	-	-	-	-	-	-	-
Calçada														
Existe	4.453	751	1.203	1.516	608	288	87	15.339	3.357	4.607	4.557	1.780	800	238
Não existe	591	187	169	162	38	8	27	2.236	887	673	463	95	18	100
Sem declaração	-	-	-	-	-	-	-	-	-	-	-	-	-	-

ANUÁRIO ESTATÍSTICO DO ESTADO DA PARAÍBA - 2011 IDEME

II - Características Demográficas e Sociais

2.1 - Demografia

2.1.2 - Domicílios

2.1.2.2 - Características dos Domicílios e Entorno

Tabela 06 - Domicílios particulares permanentes e moradores em domicílios particulares permanentes, por classes de rendimento nominal mensal domiciliar per capita, segundo as características do entorno nos municípios - Paraíba - 2010

Características do entorno e municípios	Domicílios particulares permanentes							Moradores em domicílios particulares permanentes						
	Total	Classes de rendimento nominal mensal domiciliar *per capita* (salário mínimo) (1)						Total	Classes de rendimento nominal mensal domiciliar *per capita* (salário mínimo) (1)					
		Até 1/4	Mais de 1/4 a 1/2	Mais de 1/2 a 1	Mais de 1 a 2	Mais de 2	Sem rendimento (2)		Até 1/4	Mais de 1/4 a 1/2	Mais de 1/2 a 1	Mais de 1 a 2	Mais de 2	Sem rendimento (2)
Meio-fio / guia														
Existe	3.603	494	934	1.298	556	271	50	12.275	2.237	3.596	3.938	1.625	760	119
Não existe	1.441	444	438	380	90	25	64	5.300	2.007	1.684	1.082	250	58	219
Sem declaração	-	-	-	-	-	-	-	-	-	-	-	-	-	-
Bueiro / boca de lobo														
Existe	342	37	87	132	48	34	4	1.164	159	355	429	124	88	9
Não existe	4.702	901	1.285	1.546	598	262	110	16.411	4.085	4.925	4.591	1.751	730	329
Sem declaração	-	-	-	-	-	-	-	-	-	-	-	-	-	-
Rampa para cadeirante														
Existe	16	3	2	6	2	3	-	58	15	13	19	6	5	-
Não existe	5.028	935	1.370	1.672	644	293	114	17.517	4.229	5.267	5.001	1.869	813	338
Sem declaração	-	-	-	-	-	-	-	-	-	-	-	-	-	-
Arborização														
Existe	4.290	725	1.170	1.453	593	265	84	15.082	3.323	4.571	4.452	1.739	746	251
Não existe	754	213	202	225	53	31	30	2.493	921	709	568	136	72	87
Sem declaração	-	-	-	-	-	-	-	-	-	-	-	-	-	-
Esgoto a céu aberto														
Existe	437	139	129	107	29	14	19	1.612	609	489	319	94	37	64
Não existe	4.607	799	1.243	1.571	617	282	95	15.963	3.635	4.791	4.701	1.781	781	274
Sem declaração	-	-	-	-	-	-	-	-	-	-	-	-	-	-
Lixo acu. nos logradouros														
Existe	82	19	25	25	8	4	1	271	81	84	69	23	12	2
Não existe	4.962	919	1.347	1.653	638	292	113	17.304	4.163	5.196	4.951	1.852	806	336
Sem declaração	-	-	-	-	-	-	-	-	-	-	-	-	-	-
Itapororoca	**3.188**	**887**	**878**	**923**	**233**	**48**	**219**	**10.852**	**3.908**	**3.141**	**2.423**	**629**	**138**	**613**
Identificação do logradouro														
Existe	699	148	198	257	62	14	20	2.309	665	713	690	157	31	53
Não existe	2.486	739	679	666	169	34	199	8.533	3.243	2.423	1.733	467	107	560
Sem declaração	3	-	1	-	2	-	-	10	-	5	-	5	-	-
Iluminação pública														
Existe	2.626	690	737	785	201	41	172	8.892	2.998	2.665	2.096	542	119	472
Não existe	559	197	140	138	30	7	47	1.950	910	471	327	82	19	141
Sem declaração	3	-	1	-	2	-	-	10	-	5	-	5	-	-
Pavimentação														
Existe	1.698	386	452	573	156	34	97	5.644	1.687	1.634	1.532	416	104	271
Não existe	1.487	501	425	350	75	14	122	5.198	2.221	1.502	891	208	34	342
Sem declaração	3	-	1	-	2	-	-	10	-	5	-	5	-	-
Calçada														
Existe	1.726	397	458	584	162	34	91	5.696	1.725	1.630	1.559	429	103	250
Não existe	1.459	490	419	339	69	14	128	5.146	2.183	1.506	864	195	35	363
Sem declaração	3		1	-	2	-	-	10		5	-	5	-	-
Meio-fio / guia														
Existe	1.747	406	459	591	161	35	95	5.789	1.769	1.631	1.585	433	106	265
Não existe	1.438	481	418	332	70	13	124	5.053	2.139	1.505	838	191	32	348
Sem declaração	3	-	1	-	2	-	-	10	-	5	-	5	-	-
Bueiro / boca de lobo														
Existe	777	177	218	271	56	13	42	2.613	788	807	720	142	33	123
Não existe	2.408	710	659	652	175	35	177	8.229	3.120	2.329	1.703	482	105	490
Sem declaração	3		1	-	2	-	-	10		5		5	-	-
Rampa para cadeirante														
Existe	45	8	10	17	5	1	4	150	41	35	54	7	3	10
Não existe	3.140	879	867	906	226	47	215	10.692	3.867	3.101	2.369	617	135	603
Sem declaração	3	-	1	-	2	-	-	10	-	5	-	5	-	-
Arborização														
Existe	2.530	683	698	761	189	41	158	8.600	3.019	2.494	2.014	518	116	439
Não existe	655	204	179	162	42	7	61	2.242	889	642	409	106	22	174
Sem declaração	3		1	-	2	-	-	10		5		5	-	-
Esgoto a céu aberto														
Existe	2.480	713	691	702	153	34	187	8.494	3.186	2.444	1.805	428	99	532
Não existe	705	174	186	221	78	14	32	2.348	722	692	618	196	39	81
Sem declaração	3	-	1	-	2	-	-	10	-	5	-	5	-	-
Lixo acu. nos logradouros														
Existe	174	52	55	42	12	1	12	630	242	213	102	25	5	43
Não existe	3.011	835	822	881	219	47	207	10.212	3.666	2.923	2.321	599	133	570
Sem declaração	3	-	1	-	2	-	-	10	-	5	-	5	-	-
Itatuba	**1.426**	**354**	**417**	**431**	**130**	**30**	**64**	**5.066**	**1.656**	**1.594**	**1.217**	**339**	**87**	**173**
Identificação do logradouro														
Existe	570	147	150	177	50	14	32	2.015	682	565	514	117	49	88
Não existe	856	207	267	254	80	16	32	3.051	974	1.029	703	222	38	85
Sem declaração	-	-	-	-	-	-	-	-	-	-	-	-	-	-
Iluminação pública														
Existe	1.395	342	404	429	129	29	62	4.925	1.584	1.541	1.213	335	85	167
Não existe	31	12	13	2	1	1	2	141	72	53	4	4	2	6
Sem declaração	-	-	-	-	-	-	-	-	-	-	-	-	-	-

ANUÁRIO ESTATÍSTICO DO ESTADO DA PARAÍBA - 2011 IDEME

II - Características Demográficas e Sociais

2.1 - Demografia

2.1.2 - Domicílios

2.1.2.2 - Características dos Domicílios e Entorno

Tabela 06 - Domicílios particulares permanentes e moradores em domicílios particulares permanentes, por classes de rendimento nominal mensal domiciliar per capita, segundo as características do entorno nos municípios - Paraíba - 2010

Características do entorno e municípios	Domicílios particulares permanentes							Moradores em domicílios particulares permanentes						
	Total	Classes de rendimento nominal mensal domiciliar *per capita* (salário mínimo) (1)						Total	Classes de rendimento nominal mensal domiciliar *per capita* (salário mínimo) (1)					
		Até 1/4	Mais de 1/4 a 1/2	Mais de 1/2 a 1	Mais de 1 a 2	Mais de 2	Sem rendimento (2)		Até 1/4	Mais de 1/4 a 1/2	Mais de 1/2 a 1	Mais de 1 a 2	Mais de 2	Sem rendimento (2)
Pavimentação														
Existe	939	218	250	310	94	20	47	3.295	1.012	978	869	243	67	126
Não existe	487	136	167	121	36	10	17	1.771	644	616	348	96	20	47
Sem declaração	-	-	-	-	-	-	-	-	-	-	-	-	-	-
Calçada														
Existe	375	64	79	152	51	17	12	1.244	280	297	426	150	56	35
Não existe	1.051	290	338	279	79	13	52	3.822	1.376	1.297	791	189	31	138
Sem declaração	-	-	-	-	-	-	-	-	-	-	-	-	-	-
Meio-fio / guia														
Existe	940	219	250	310	94	20	47	3.303	1.017	981	869	243	67	126
Não existe	486	135	167	121	36	10	17	1.763	639	613	348	96	20	47
Sem declaração	-	-	-	-	-	-	-	-	-	-	-	-	-	-
Bueiro / boca de lobo														
Existe	116	28	29	37	16	-	6	409	134	110	99	44	-	22
Não existe	1.310	326	388	394	114	30	58	4.657	1.522	1.484	1.118	295	87	151
Sem declaração	-	-	-	-	-	-	-	-	-	-	-	-	-	-
Rampa para cadeirante														
Existe	3	-	2	-	1	-	-	11	-	8	-	3	-	-
Não existe	1.423	354	415	431	129	30	64	5.055	1.656	1.586	1.217	336	87	173
Sem declaração	-	-	-	-	-	-	-	-	-	-	-	-	-	-
Arborização														
Existe	1.313	327	385	392	123	28	58	4.679	1.532	1.477	1.114	314	84	158
Não existe	113	27	32	39	7	2	6	387	124	117	103	25	3	15
Sem declaração	-	-	-	-	-	-	-	-	-	-	-	-	-	-
Esgoto a céu aberto														
Existe	954	277	309	250	61	10	47	3.476	1.317	1.173	695	144	23	124
Não existe	472	77	108	181	69	20	17	1.590	339	421	522	195	64	49
Sem declaração	-	-	-	-	-	-	-	-	-	-	-	-	-	-
Lixo acu. nos logradouros														
Existe	65	22	19	16	5	-	3	240	99	79	44	8	-	10
Não existe	1.361	332	398	415	125	30	61	4.826	1.557	1.515	1.173	331	87	163
Sem declaração	-	-	-	-	-	-	-	-	-	-	-	-	-	-
Jacaraú	**2.434**	**668**	**656**	**703**	**246**	**70**	**91**	**7.995**	**2.813**	**2.368**	**1.811**	**641**	**153**	**209**
Identificação do logradouro														
Existe	807	201	201	254	90	25	36	2.575	873	691	624	238	52	97
Não existe	1.622	465	452	449	156	45	55	5.399	1.935	1.661	1.187	403	101	112
Sem declaração	5	2	3	-	-	-	-	21	5	16	-	-	-	-
Iluminação pública														
Existe	2.388	650	643	692	245	70	88	7.835	2.747	2.312	1.780	638	153	205
Não existe	41	16	10	11	1	-	3	139	61	40	31	3	-	4
Sem declaração	5	2	3	-	-	-	-	21	5	16	-	-	-	-
Pavimentação														
Existe	1.370	285	363	433	192	53	44	4.387	1.184	1.328	1.139	515	118	103
Não existe	1.059	381	290	270	54	17	47	3.587	1.624	1.024	672	126	35	106
Sem declaração	5	2	3	-	-	-	-	21	5	16	-	-	-	-
Calçada														
Existe	1.081	212	279	344	159	51	36	3.459	900	1.017	904	440	113	85
Não existe	1.348	454	374	359	87	19	55	4.515	1.908	1.335	907	201	40	124
Sem declaração	5	2	3	-	-	-	-	21	5	16	-	-	-	-
Meio-fio / guia														
Existe	1.401	297	380	435	190	54	45	4.540	1.259	1.401	1.160	509	110	101
Não existe	1.028	369	273	268	56	16	46	3.434	1.549	951	651	132	43	108
Sem declaração	5	2	3	-	-	-	-	21	5	16	-	-	-	-
Bueiro / boca de lobo														
Existe	179	28	40	65	32	9	5	582	118	152	179	103	16	14
Não existe	2.250	638	613	638	214	61	86	7.392	2.690	2.200	1.632	538	137	195
Sem declaração	5	2	3	-	-	-	-	21	5	16	-	-	-	-
Rampa para cadeirante														
Existe	99	25	22	34	8	7	3	308	100	67	93	20	17	11
Não existe	2.330	641	631	669	238	63	88	7.666	2.708	2.285	1.718	621	136	198
Sem declaração	5	2	3	-	-	-	-	21	5	16	-	-	-	-
Arborização														
Existe	2.133	565	580	625	223	66	74	6.959	2.371	2.084	1.604	585	144	171
Não existe	296	101	73	78	23	4	17	1.015	437	268	207	56	9	38
Sem declaração	5	2	3	-	-	-	-	21	5	16	-	-	-	-
Esgoto a céu aberto														
Existe	983	266	292	285	78	31	31	3.263	1.115	1.064	745	195	71	73
Não existe	1.446	400	361	418	168	39	60	4.711	1.693	1.288	1.066	446	82	136
Sem declaração	5	2	3	-	-	-	-	21	5	16	-	-	-	-
Lixo acu. nos logradouros														
Existe	561	183	159	149	41	8	21	1.895	791	559	388	99	18	40
Não existe	1.868	483	494	554	205	62	70	6.079	2.017	1.793	1.423	542	135	169
Sem declaração	5	2	3	-	-	-	-	21	5	16	-	-	-	-
Jericó	**1.352**	**319**	**399**	**450**	**127**	**30**	**27**	**4.725**	**1.335**	**1.502**	**1.329**	**394**	**92**	**73**

ANUÁRIO ESTATÍSTICO DO ESTADO DA PARAÍBA - 2011

II - Características Demográficas e Sociais

2.1 - Demografia

2.1.2 - Domicílios

2.1.2.2 - Características dos Domicílios e Entorno

Tabela 06 - Domicílios particulares permanentes e moradores em domicílios particulares permanentes, por classes de rendimento nominal mensal domiciliar per capita, segundo as características do entorno nos municípios - Paraíba - 2010

Características do entorno e municípios	Domicílios particulares permanentes							Moradores em domicílios particulares permanentes						
	Total	Classes de rendimento nominal mensal domiciliar *per capita* (salário mínimo) (1)						Total	Classes de rendimento nominal mensal domiciliar *per capita* (salário mínimo) (1)					
		Até 1/4	Mais de 1/4 a 1/2	Mais de 1/2 a 1	Mais de 1 a 2	Mais de 2	Sem rendimento (2)		Até 1/4	Mais de 1/4 a 1/2	Mais de 1/2 a 1	Mais de 1 a 2	Mais de 2	Sem rendimento (2)
Identificação do logradouro														
Existe	628	146	187	225	49	11	10	2.221	625	711	680	144	26	35
Não existe	724	173	212	225	78	19	17	2.504	710	791	649	250	66	38
Sem declaração	-	-	-	-	-	-	-	-	-	-	-	-	-	-
Iluminação pública														
Existe	1.337	316	395	443	126	30	27	4.665	1.323	1.487	1.297	393	92	73
Não existe	15	3	4	7	1	-	-	60	12	15	32	1	-	-
Sem declaração	-	-	-	-	-	-	-	-	-	-	-	-	-	-
Pavimentação														
Existe	988	191	282	352	118	28	17	3.467	820	1.085	1.059	368	86	49
Não existe	364	128	117	98	9	2	10	1.258	515	417	270	26	6	24
Sem declaração	-	-	-	-	-	-	-	-	-	-	-	-	-	-
Calçada														
Existe	898	171	252	320	115	27	13	3.164	736	983	968	358	84	35
Não existe	454	148	147	130	12	3	14	1.561	599	519	361	36	8	38
Sem declaração	-	-	-	-	-	-	-	-	-	-	-	-	-	-
Meio-fio / guia														
Existe	913	175	257	323	117	26	15	3.222	755	1.001	979	366	80	41
Não existe	439	144	142	127	10	4	12	1.503	580	501	350	28	12	32
Sem declaração	-	-	-	-	-	-	-	-	-	-	-	-	-	-
Bueiro / boca de lobo														
Existe	106	21	28	40	12	4	1	373	93	92	132	39	13	4
Não existe	1.246	298	371	410	115	26	26	4.352	1.242	1.410	1.197	355	79	69
Sem declaração	-	-	-	-	-	-	-	-	-	-	-	-	-	-
Rampa para cadeirante														
Existe	1	-	-	-	1	-	-	5	-	-	-	5	-	-
Não existe	1.351	319	399	450	126	30	27	4.720	1.335	1.502	1.329	389	92	73
Sem declaração	-	-	-	-	-	-	-	-	-	-	-	-	-	-
Arborização														
Existe	1.323	312	387	442	126	29	27	4.623	1.308	1.456	1.309	389	88	73
Não existe	29	7	12	8	1	1	-	102	27	46	20	5	4	-
Sem declaração	-	-	-	-	-	-	-	-	-	-	-	-	-	-
Esgoto a céu aberto														
Existe	624	191	207	186	21	5	14	2.160	782	753	521	57	15	32
Não existe	728	128	192	264	106	25	13	2.565	553	749	808	337	77	41
Sem declaração	-	-	-	-	-	-	-	-	-	-	-	-	-	-
Lixo acu. nos logradouros														
Existe	356	113	122	106	7	2	6	1.214	448	445	281	18	6	16
Não existe	996	206	277	344	120	28	21	3.511	887	1.057	1.048	376	86	57
Sem declaração	-	-	-	-	-	-	-	-	-	-	-	-	-	-
João Pessoa	**204.309**	**17.965**	**37.943**	**54.259**	**40.279**	**47.216**	**6.647**	**686.597**	**82.576**	**145.626**	**179.007**	**125.098**	**136.725**	**17.565**
Identificação do logradouro														
Existe	85.113	5.870	14.251	22.439	17.641	22.592	2.320	285.167	27.029	55.134	75.947	55.482	65.657	5.918
Não existe	118.620	11.983	23.541	31.676	22.568	24.575	4.277	399.490	55.023	89.966	102.626	69.442	70.918	11.515
Sem declaração	576	112	151	144	70	49	50	1.940	524	526	434	174	150	132
Iluminação pública														
Existe	200.335	17.231	37.071	53.286	39.714	46.622	6.411	673.336	79.208	142.443	176.129	123.598	135.087	16.871
Não existe	3.398	622	721	829	495	545	186	11.321	2.844	2.657	2.444	1.326	1.488	562
Sem declaração	576	112	151	144	70	49	50	1.940	524	526	434	174	150	132
Pavimentação														
Existe	138.578	9.025	20.925	34.116	29.303	40.969	4.240	458.301	41.462	80.471	113.360	92.678	119.545	10.785
Não existe	65.155	8.828	16.867	19.999	10.906	6.198	2.357	226.356	40.590	64.629	65.213	32.246	17.030	6.648
Sem declaração	576	112	151	144	70	49	50	1.940	524	526	434	174	150	132
Calçada														
Existe	155.844	9.483	23.620	39.689	34.551	44.120	4.381	516.621	43.423	91.161	133.305	109.439	128.126	11.167
Não existe	47.889	8.370	14.172	14.426	5.658	3.047	2.216	168.036	38.629	53.939	45.268	15.485	8.449	6.266
Sem declaração	576	112	151	144	70	49	50	1.940	524	526	434	174	150	132
Meio-fio / guia														
Existe	154.197	10.874	24.961	39.038	32.221	42.449	4.654	513.388	49.997	96.228	130.012	101.566	123.582	12.003
Não existe	49.536	6.979	12.831	15.077	7.988	4.718	1.943	171.269	32.055	48.872	48.561	23.358	12.993	5.430
Sem declaração	576	112	151	144	70	49	50	1.940	524	526	434	174	150	132
Bueiro / boca de lobo														
Existe	60.849	4.163	9.160	14.024	11.509	20.176	1.817	200.274	18.919	35.216	46.365	36.008	59.075	4.691
Não existe	142.884	13.690	28.632	40.091	28.700	26.991	4.780	484.383	63.133	109.884	132.208	88.916	77.500	12.742
Sem declaração	576	112	151	144	70	49	50	1.940	524	526	434	174	150	132
Rampa para cadeirante														
Existe	4.310	113	347	699	760	2.257	134	13.113	532	1.367	2.282	2.273	6.343	316
Não existe	199.423	17.740	37.445	53.416	39.449	44.910	6.463	671.544	81.520	143.733	176.291	122.651	130.232	17.117
Sem declaração	576	112	151	144	70	49	50	1.940	524	526	434	174	150	132
Arborização														
Existe	160.110	11.960	27.252	41.648	33.238	41.420	4.592	536.432	54.916	105.091	139.758	104.427	120.497	11.743
Não existe	43.623	5.893	10.540	12.467	6.971	5.747	2.005	148.225	27.136	40.009	38.815	20.497	16.078	5.690
Sem declaração	576	112	151	144	70	49	50	1.940	524	526	434	174	150	132
Esgoto a céu aberto														

ANUÁRIO ESTATÍSTICO DO ESTADO DA PARAÍBA - 2011

II - Características Demográficas e Sociais

2.1 - Demografia

2.1.2 - Domicílios

2.1.2.2 - Características dos Domicílios e Entorno

Tabela 06 - Domicílios particulares permanentes e moradores em domicílios particulares permanentes, por classes de rendimento nominal mensal domiciliar per capita, segundo as características do entorno nos municípios - Paraíba - 2010

Características do entorno e municípios	Domicílios particulares permanentes							Moradores em domicílios particulares permanentes						
	Total	Classes de rendimento nominal mensal domiciliar *per capita* (salário mínimo) (1)						Total	Classes de rendimento nominal mensal domiciliar *per capita* (salário mínimo) (1)					
		Até 1/4	Mais de 1/4 a 1/2	Mais de 1/2 a 1	Mais de 1 a 2	Mais de 2	Sem rendimento (2)		Até 1/4	Mais de 1/4 a 1/2	Mais de 1/2 a 1	Mais de 1 a 2	Mais de 2	Sem rendimento (2)
Existe	31.352	5.365	9.231	10.014	3.962	1.184	1.596	111.165	24.936	35.250	31.812	11.402	3.186	4.579
Não existe	172.381	12.488	28.561	44.101	36.247	45.983	5.001	573.492	57.116	109.850	146.761	113.522	133.389	12.854
Sem declaração	576	112	151	144	70	49	50	1.940	524	526	434	174	150	132
Lixo acu. nos logradouros														
Existe	11.157	1.714	3.052	3.480	1.689	858	364	39.009	8.034	11.672	11.125	4.856	2.283	1.039
Não existe	192.576	16.139	34.740	50.635	38.520	46.309	6.233	645.648	74.018	133.428	167.448	120.068	134.292	16.394
Sem declaração	576	112	151	144	70	49	50	1.940	524	526	434	174	150	132
Joca Claudino	**232**	**83**	**71**	**59**	**11**	**4**	**4**	**835**	**348**	**260**	**177**	**26**	**10**	**14**
Identificação do logradouro														
Existe	128	41	44	34	7	2	-	447	168	156	101	16	6	-
Não existe	104	42	27	25	4	2	4	388	180	104	76	10	4	14
Sem declaração	-	-	-	-	-	-	-	-	-	-	-	-	-	-
Iluminação pública														
Existe	232	83	71	59	11	4	4	835	348	260	177	26	10	14
Não existe	-	-	-	-	-	-	-	-	-	-	-	-	-	-
Sem declaração	-	-	-	-	-	-	-	-	-	-	-	-	-	-
Pavimentação														
Existe	171	53	60	43	11	4	-	604	215	220	133	26	10	-
Não existe	61	30	11	16	-	-	4	231	133	40	44	-	-	14
Sem declaração	-	-	-	-	-	-	-	-	-	-	-	-	-	-
Calçada														
Existe	173	62	53	43	10	4	1	615	257	191	131	22	10	4
Não existe	59	21	18	16	1	-	3	220	91	69	46	4	-	10
Sem declaração	-	-	-	-	-	-	-	-	-	-	-	-	-	-
Meio-fio / guia														
Existe	198	69	64	48	11	4	2	711	288	237	142	26	10	8
Não existe	34	14	7	11	-	-	2	124	60	23	35	-	-	6
Sem declaração	-	-	-	-	-	-	-	-	-	-	-	-	-	-
Bueiro / boca de lobo														
Existe	-	-	-	-	-	-	-	-	-	-	-	-	-	-
Não existe	232	83	71	59	11	4	4	835	348	260	177	26	10	14
Sem declaração	-	-	-	-	-	-	-	-	-	-	-	-	-	-
Rampa para cadeirante														
Existe	1	-	-	-	1	-	-	3	-	-	-	3	-	-
Não existe	231	83	71	59	10	4	4	832	348	260	177	23	10	14
Sem declaração	-	-	-	-	-	-	-	-	-	-	-	-	-	-
Arborização														
Existe	232	83	71	59	11	4	4	835	348	260	177	26	10	14
Não existe	-	-	-	-	-	-	-	-	-	-	-	-	-	-
Sem declaração	-	-	-	-	-	-	-	-	-	-	-	-	-	-
Esgoto a céu aberto														
Existe	10	6	1	3	-	-	-	43	27	2	14	-	-	-
Não existe	222	77	70	56	11	4	4	792	321	258	163	26	10	14
Sem declaração	-	-	-	-	-	-	-	-	-	-	-	-	-	-
Lixo acu. nos logradouros														
Existe	-	-	-	-	-	-	-	-	-	-	-	-	-	-
Não existe	232	83	71	59	11	4	4	835	348	260	177	26	10	14
Sem declaração	-	-	-	-	-	-	-	-	-	-	-	-	-	-
Juarez Távora	**1.752**	**456**	**497**	**527**	**176**	**30**	**66**	**5.850**	**2.000**	**1.806**	**1.378**	**440**	**75**	**151**
Identificação do logradouro														
Existe	733	178	204	247	64	15	25	2.423	797	735	645	158	29	59
Não existe	1.019	278	293	280	112	15	41	3.427	1.203	1.071	733	282	46	92
Sem declaração	-	-	-	-	-	-	-	-	-	-	-	-	-	-
Iluminação pública														
Existe	1.746	454	496	524	176	30	66	5.832	1.993	1.801	1.372	440	75	151
Não existe	6	2	1	3	-	-	-	18	7	5	6	-	-	-
Sem declaração	-	-	-	-	-	-	-	-	-	-	-	-	-	-
Pavimentação														
Existe	1.495	366	417	460	170	27	55	4.956	1.617	1.528	1.202	423	68	118
Não existe	257	90	80	67	6	3	11	894	383	278	176	17	7	33
Sem declaração	-	-	-	-	-	-	-	-	-	-	-	-	-	-
Calçada														
Existe	1.258	289	348	402	151	25	43	4.124	1.252	1.274	1.058	382	66	92
Não existe	494	167	149	125	25	5	23	1.726	748	532	320	58	9	59
Sem declaração	-	-	-	-	-	-	-	-	-	-	-	-	-	-
Meio-fio / guia														
Existe	1.289	295	358	409	157	27	43	4.212	1.276	1.307	1.073	395	68	93
Não existe	463	161	139	118	19	3	23	1.638	724	499	305	45	7	58
Sem declaração	-	-	-	-	-	-	-	-	-	-	-	-	-	-
Bueiro / boca de lobo														
Existe	551	151	146	178	57	4	15	1.879	650	543	486	155	7	38
Não existe	1.201	305	351	349	119	26	51	3.971	1.350	1.263	892	285	68	113
Sem declaração	-	-	-	-	-	-	-	-	-	-	-	-	-	-
Rampa para cadeirante														

ANUÁRIO ESTATÍSTICO DO ESTADO DA PARAÍBA - 2011

II - Características Demográficas e Sociais

2.1 - Demografia

2.1.2 - Domicílios

2.1.2.2 - Características dos Domicílios e Entorno

Tabela 06 - Domicílios particulares permanentes e moradores em domicílios particulares permanentes, por classes de rendimento nominal mensal domiciliar per capita, segundo as características do entorno nos municípios - Paraíba - 2010

Características do entorno e municípios	Domicílios particulares permanentes							Moradores em domicílios particulares permanentes						
	Total	Classes de rendimento nominal mensal domiciliar *per capita* (salário mínimo) (1)						Total	Classes de rendimento nominal mensal domiciliar *per capita* (salário mínimo) (1)					
		Até 1/4	Mais de 1/4 a 1/2	Mais de 1/2 a 1	Mais de 1 a 2	Mais de 2	Sem rendimento (2)		Até 1/4	Mais de 1/4 a 1/2	Mais de 1/2 a 1	Mais de 1 a 2	Mais de 2	Sem rendimento (2)
Existe	62	3	18	21	17	3	-	199	15	73	56	48	7	-
Não existe	1.690	453	479	506	159	27	66	5.651	1.985	1.733	1.322	392	68	151
Sem declaração	-	-	-	-	-	-	-	-	-	-	-	-	-	-
Arborização														
Existe	1.481	375	414	462	154	25	51	4.971	1.656	1.518	1.230	385	65	117
Não existe	271	81	83	65	22	5	15	879	344	288	148	55	10	34
Sem declaração	-	-	-	-	-	-	-	-	-	-	-	-	-	-
Esgoto a céu aberto														
Existe	1.625	423	470	485	158	28	61	5.419	1.864	1.706	1.245	396	72	136
Não existe	127	33	27	42	18	2	5	431	136	100	133	44	3	15
Sem declaração	-	-	-	-	-	-	-	-	-	-	-	-	-	-
Lixo acu. nos logradouros														
Existe	-	-	-	-	-	-	-	-	-	-	-	-	-	-
Não existe	1.752	456	497	527	176	30	66	5.850	2.000	1.806	1.378	440	75	151
Sem declaração	-	-	-	-	-	-	-	-	-	-	-	-	-	-
Juazeirinho	**2.595**	**718**	**708**	**737**	**278**	**87**	**67**	**9.100**	**3.283**	**2.610**	**2.089**	**743**	**203**	**172**
Identificação do logradouro														
Existe	872	230	256	250	91	27	18	3.031	1.059	900	726	231	74	41
Não existe	1.715	485	450	484	187	60	49	6.041	2.214	1.703	1.352	512	129	131
Sem declaração	8	3	2	3	-	-	-	28	10	7	11	-	-	-
Iluminação pública														
Existe	2.532	694	698	716	275	85	64	8.854	3.164	2.572	2.032	737	197	152
Não existe	55	21	8	18	3	2	3	218	109	31	46	6	6	20
Sem declaração	8	3	2	3	-	-	-	28	10	7	11	-	-	-
Pavimentação														
Existe	1.792	409	511	553	209	73	37	6.158	1.859	1.866	1.598	574	173	88
Não existe	795	306	195	181	69	14	30	2.914	1.414	737	480	169	30	84
Sem declaração	8	3	2	3	-	-	-	28	10	7	11	-	-	-
Calçada														
Existe	1.982	474	549	597	236	80	46	6.812	2.139	2.002	1.723	645	188	115
Não existe	605	241	157	137	42	7	21	2.260	1.134	601	355	98	15	57
Sem declaração	8	3	2	3	-	-	-	28	10	7	11	-	-	-
Meio-fio / guia														
Existe	2.016	490	562	611	231	79	43	6.969	2.224	2.061	1.759	632	187	106
Não existe	571	225	144	123	47	8	24	2.103	1.049	542	319	111	16	66
Sem declaração	8	3	2	3	-	-	-	28	10	7	11	-	-	-
Bueiro / boca de lobo														
Existe	85	16	27	25	10	5	2	271	64	89	75	28	13	2
Não existe	2.502	699	679	709	268	82	65	8.801	3.209	2.514	2.003	715	190	170
Sem declaração	8	3	2	3	-	-	-	28	10	7	11	-	-	-
Rampa para cadeirante														
Existe	30	-	13	7	7	3	-	103	-	47	24	26	6	-
Não existe	2.557	715	693	727	271	84	67	8.969	3.273	2.556	2.054	717	197	172
Sem declaração	8	3	2	3	-	-	-	28	10	7	11	-	-	-
Arborização														
Existe	2.057	509	583	614	228	72	51	7.195	2.356	2.159	1.771	605	167	137
Não existe	530	206	123	120	50	15	16	1.877	917	444	307	138	36	35
Sem declaração	8	3	2	3	-	-	-	28	10	7	11	-	-	-
Esgoto a céu aberto														
Existe	211	67	59	46	23	7	9	772	321	229	122	53	19	28
Não existe	2.376	648	647	688	255	80	58	8.300	2.952	2.374	1.956	690	184	144
Sem declaração	8	3	2	3	-	-	-	28	10	7	11	-	-	-
Lixo acu. nos logradouros														
Existe	166	67	46	37	12	-	4	599	300	176	78	28	-	17
Não existe	2.421	648	660	697	266	87	63	8.473	2.973	2.427	2.000	715	203	155
Sem declaração	8	3	2	3	-	-	-	28	10	7	11	-	-	-
Junco do Seridó	**1.280**	**326**	**406**	**367**	**90**	**37**	**54**	**4.367**	**1.334**	**1.524**	**1.035**	**217**	**99**	**158**
Identificação do logradouro														
Existe	192	45	66	56	12	3	10	628	181	245	138	27	5	32
Não existe	1.081	280	337	310	78	32	44	3.713	1.150	1.267	896	190	84	126
Sem declaração	7	1	3	1	-	2	-	26	3	12	1	-	10	-
Iluminação pública														
Existe	1.170	297	369	338	81	34	51	3.988	1.227	1.378	945	198	88	152
Não existe	103	28	34	28	9	1	3	353	104	134	89	19	1	6
Sem declaração	7	1	3	1	-	2	-	26	3	12	1	-	10	-
Pavimentação														
Existe	565	119	163	179	58	26	20	1.932	506	635	527	141	69	54
Não existe	708	206	240	187	32	9	34	2.409	825	877	507	76	20	104
Sem declaração	7	1	3	1	-	2	-	26	3	12	1	-	10	-
Calçada														
Existe	810	172	245	260	72	32	29	2.741	712	928	760	169	84	88
Não existe	463	153	158	106	18	3	25	1.600	619	584	274	48	5	70
Sem declaração	7	1	3	1	-	2	-	26	3	12	1	-	10	-
Meio-fio / guia														

ANUÁRIO ESTATÍSTICO DO ESTADO DA PARAÍBA - 2011

II - Características Demográficas e Sociais

2.1 - Demografia

2.1.2 - Domicílios

2.1.2.2 - Características dos Domicílios e Entorno

Tabela 06 - Domicílios particulares permanentes e moradores em domicílios particulares permanentes, por classes de rendimento nominal mensal domiciliar per capita, segundo as características do entorno nos municípios - Paraíba - 2010

Características do entorno e municípios	Domicílios particulares permanentes							Moradores em domicílios particulares permanentes						
	Total	Classes de rendimento nominal mensal domiciliar *per capita* (salário mínimo) (1)						Total	Classes de rendimento nominal mensal domiciliar *per capita* (salário mínimo) (1)					
		Até 1/4	Mais de 1/4 a 1/2	Mais de 1/2 a 1	Mais de 1 a 2	Mais de 2	Sem rendimento (2)		Até 1/4	Mais de 1/4 a 1/2	Mais de 1/2 a 1	Mais de 1 a 2	Mais de 2	Sem rendimento (2)
Existe	582	122	171	185	59	26	19	1.998	516	666	554	142	69	51
Não existe	691	203	232	181	31	9	35	2.343	815	846	480	75	20	107
Sem declaração	7	1	3	1	-	2	-	26	3	12	1	-	10	-
Bueiro / boca de lobo														
Existe	25	7	8	6	4	-	-	95	32	33	21	9	-	-
Não existe	1.248	318	395	360	86	35	54	4.246	1.299	1.479	1.013	208	89	158
Sem declaração	7	1	3	1	-	2	-	26	3	12	1	-	10	-
Rampa para cadeirante														
Existe	23	6	2	5	7	-	3	76	26	10	17	18	-	5
Não existe	1.250	319	401	361	83	35	51	4.265	1.305	1.502	1.017	199	89	153
Sem declaração	7	1	3	1	-	2	-	26	3	12	1	-	10	-
Arborização														
Existe	910	212	281	274	75	28	40	3.077	868	1.054	780	175	72	128
Não existe	363	113	122	92	15	7	14	1.264	463	458	254	42	17	30
Sem declaração	7	1	3	1	-	2	-	26	3	12	1	-	10	-
Esgoto a céu aberto														
Existe	181	50	54	55	13	2	7	621	212	192	152	27	5	33
Não existe	1.092	275	349	311	77	33	47	3.720	1.119	1.320	882	190	84	125
Sem declaração	7	1	3	1	-	2	-	26	3	12	1	-	10	-
Lixo acu. nos logradouros														
Existe	114	42	43	18	5	3	3	382	162	144	53	9	8	6
Não existe	1.159	283	360	348	85	32	51	3.959	1.169	1.368	981	208	81	152
Sem declaração	7	1	3	1	-	2	-	26	3	12	1	-	10	-
Juripiranga	**2.727**	**818**	**795**	**720**	**179**	**38**	**177**	**9.575**	**3.758**	**2.899**	**1.804**	**491**	**120**	**503**
Identificação do logradouro														
Existe	761	228	230	205	50	6	42	2.736	1.089	870	523	125	16	113
Não existe	1.964	590	564	514	129	32	135	6.833	2.669	2.025	1.279	366	104	390
Sem declaração	2	-	1	1	-	-	-	6	-	4	2	-	-	-
Iluminação pública														
Existe	2.722	816	794	719	178	38	177	9.559	3.751	2.895	1.802	488	120	503
Não existe	3	2	-	-	1	-	-	10	7	-	-	3	-	-
Sem declaração	2	-	1	1	-	-	-	6	-	4	2	-	-	-
Pavimentação														
Existe	1.748	456	534	498	142	27	91	5.967	2.084	1.922	1.250	386	84	241
Não existe	977	362	260	221	37	11	86	3.602	1.674	973	552	105	36	262
Sem declaração	2	-	1	1	-	-	-	6	-	4	2	-	-	-
Calçada														
Existe	1.913	486	581	556	154	30	106	6.526	2.222	2.087	1.407	426	94	290
Não existe	812	332	213	163	25	8	71	3.043	1.536	808	395	65	26	213
Sem declaração	2	-	1	1	-	-	-	6	-	4	2	-	-	-
Meio-fio / guia														
Existe	1.754	460	535	499	143	26	91	5.977	2.093	1.925	1.251	387	80	241
Não existe	971	358	259	220	36	12	86	3.592	1.665	970	551	104	40	262
Sem declaração	2	-	1	1	-	-	-	6	-	4	2	-	-	-
Bueiro / boca de lobo														
Existe	1.154	372	352	287	41	16	86	4.100	1.757	1.267	690	106	42	238
Não existe	1.571	446	442	432	138	22	91	5.469	2.001	1.628	1.112	385	78	265
Sem declaração	2	-	1	1	-	-	-	6	-	4	2	-	-	-
Rampa para cadeirante														
Existe	-	-	-	-	-	-	-	-	-	-	-	-	-	-
Não existe	2.725	818	794	719	179	38	177	9.569	3.758	2.895	1.802	491	120	503
Sem declaração	2	-	1	1	-	-	-	6	-	4	2	-	-	-
Arborização														
Existe	1.761	464	534	490	146	26	101	6.061	2.146	1.942	1.216	408	83	266
Não existe	964	354	260	229	33	12	76	3.508	1.612	953	586	83	37	237
Sem declaração	2		1	1	-	-	-	6		4	2	-	-	-
Esgoto a céu aberto														
Existe	645	228	192	137	28	7	53	2.331	1.051	685	337	76	22	160
Não existe	2.080	590	602	582	151	31	124	7.238	2.707	2.210	1.465	415	98	343
Sem declaração	2	-	1	1	-	-	-	6	-	4	2	-	-	-
Lixo acu. nos logradouros														
Existe	12	4	3	3	1	-	1	40	17	11	5	3	-	4
Não existe	2.713	814	791	716	178	38	176	9.529	3.741	2.884	1.797	488	120	499
Sem declaração	2		1	1	-	-	-	6		4	2	-	-	-
Juru	**1.265**	**333**	**337**	**369**	**119**	**25**	**82**	**4.359**	**1.423**	**1.219**	**1.045**	**338**	**69**	**265**
Identificação do logradouro														
Existe	572	148	155	179	57	13	20	2.002	659	567	525	162	30	59
Não existe	682	185	177	186	60	12	62	2.314	764	630	508	167	39	206
Sem declaração	11	-	5	4	2	-	-	43	-	22	12	9	-	-
Iluminação pública														
Existe	1.220	322	320	358	115	25	80	4.211	1.384	1.161	1.013	325	69	259
Não existe	34	11	12	7	2	-	2	105	39	36	20	4	-	6
Sem declaração	11	-	5	4	2	-	-	43	-	22	12	9	-	-
Pavimentação														

ANUÁRIO ESTATÍSTICO DO ESTADO DA PARAÍBA - 2011 IDEME

II - Características Demográficas e Sociais

2.1 - Demografia

2.1.2 - Domicílios

2.1.2.2 - Características dos Domicílios e Entorno

Tabela 06 - Domicílios particulares permanentes e moradores em domicílios particulares permanentes, por classes de rendimento nominal mensal domiciliar per capita, segundo as características do entorno nos municípios - Paraíba - 2010

Características do entorno e municípios	Domicílios particulares permanentes							Moradores em domicílios particulares permanentes						
	Total	Classes de rendimento nominal mensal domiciliar *per capita* (salário mínimo) (1)						Total	Classes de rendimento nominal mensal domiciliar *per capita* (salário mínimo) (1)					
		Até 1/4	Mais de 1/4 a 1/2	Mais de 1/2 a 1	Mais de 1 a 2	Mais de 2	Sem rendimento (2)		Até 1/4	Mais de 1/4 a 1/2	Mais de 1/2 a 1	Mais de 1 a 2	Mais de 2	Sem rendimento (2)
Existe	937	212	248	293	99	22	63	3.166	895	886	839	288	62	196
Não existe	317	121	84	72	18	3	19	1.150	528	311	194	41	7	69
Sem declaração	11	-	5	4	2	-	-	43	-	22	12	9	-	-
Calçada														
Existe	1.062	263	275	325	105	22	72	3.628	1.115	989	928	300	62	234
Não existe	192	70	57	40	12	3	10	688	308	208	105	29	7	31
Sem declaração	11	-	5	4	2	-	-	43	-	22	12	9	-	-
Meio-fio / guia														
Existe	936	207	244	298	101	23	63	3.135	852	872	861	293	64	193
Não existe	318	126	88	67	16	2	19	1.181	571	325	172	36	5	72
Sem declaração	11	-	5	4	2	-	-	43	-	22	12	9	-	-
Bueiro / boca de lobo														
Existe	142	34	30	46	11	3	18	506	149	114	131	42	9	61
Não existe	1.112	299	302	319	106	22	64	3.810	1.274	1.083	902	287	60	204
Sem declaração	11	-	5	4	2	-	-	43	-	22	12	9	-	-
Rampa para cadeirante														
Existe	-	-	-	-	-	-	-	-	-	-	-	-	-	-
Não existe	1.254	333	332	365	117	25	82	4.316	1.423	1.197	1.033	329	69	265
Sem declaração	11	-	5	4	2	-	-	43	-	22	12	9	-	-
Arborização														
Existe	1.153	298	304	344	106	23	78	3.974	1.281	1.102	977	300	64	250
Não existe	101	35	28	21	11	2	4	342	142	95	56	29	5	15
Sem declaração	11	-	5	4	2	-	-	43	-	22	12	9	-	-
Esgoto a céu aberto														
Existe	324	112	90	77	18	6	21	1.147	494	313	205	47	16	72
Não existe	930	221	242	288	99	19	61	3.169	929	884	828	282	53	193
Sem declaração	11	-	5	4	2	-	-	43	-	22	12	9	-	-
Lixo acu. nos logradouros														
Existe	68	23	19	15	1	-	10	225	100	62	24	1	-	38
Não existe	1.186	310	313	350	116	25	72	4.091	1.323	1.135	1.009	328	69	227
Sem declaração	11	-	5	4	2	-	-	43	-	22	12	9	-	-
Lagoa	**676**	**163**	**203**	**235**	**55**	**10**	**10**	**2.304**	**676**	**747**	**690**	**148**	**22**	**21**
Identificação do logradouro														
Existe	375	60	108	153	41	10	3	1.246	241	414	449	113	22	7
Não existe	268	87	86	78	10	-	7	934	364	302	229	25	-	14
Sem declaração	33	16	9	4	4	-	-	124	71	31	12	10	-	-
Iluminação pública														
Existe	605	131	182	224	49	10	9	2.043	540	673	655	133	22	20
Não existe	38	16	12	7	2	-	1	137	65	43	23	5	-	1
Sem declaração	33	16	9	4	4	-	-	124	71	31	12	10	-	-
Pavimentação														
Existe	504	101	149	191	48	9	6	1.701	413	551	574	132	20	11
Não existe	139	46	45	40	3	1	4	479	192	165	104	6	2	10
Sem declaração	33	16	9	4	4	-	-	124	71	31	12	10	-	-
Calçada														
Existe	275	55	96	89	23	7	5	943	223	355	278	65	14	8
Não existe	368	92	98	142	28	3	5	1.237	382	361	400	73	8	13
Sem declaração	33	16	9	4	4	-	-	124	71	31	12	10	-	-
Meio-fio / guia														
Existe	479	95	142	179	48	9	6	1.627	395	530	539	132	20	11
Não existe	164	52	52	52	3	1	4	553	210	186	139	6	2	10
Sem declaração	33	16	9	4	4	-	-	124	71	31	12	10	-	-
Bueiro / boca de lobo														
Existe	10	2	3	5	-	-	-	40	10	12	18	-	-	-
Não existe	633	145	191	226	51	10	10	2.140	595	704	660	138	22	21
Sem declaração	33	16	9	4	4	-	-	124	71	31	12	10	-	-
Rampa para cadeirante														
Existe	-	-	-	-	-	-	-	-	-	-	-	-	-	-
Não existe	643	147	194	231	51	10	10	2.180	605	716	678	138	22	21
Sem declaração	33	16	9	4	4	-	-	124	71	31	12	10	-	-
Arborização														
Existe	619	138	186	225	50	10	10	2.087	570	676	662	136	22	21
Não existe	24	9	8	6	1	-	-	93	35	40	16	2	-	-
Sem declaração	33	16	9	4	4	-	-	124	71	31	12	10	-	-
Esgoto a céu aberto														
Existe	19	2	13	4	-	-	-	63	7	46	10	-	-	-
Não existe	624	145	181	227	51	10	10	2.117	598	670	668	138	22	21
Sem declaração	33	16	9	4	4	-	-	124	71	31	12	10	-	-
Lixo acu. nos logradouros														
Existe	-	-	-	-	-	-	-	-	-	-	-	-	-	-
Não existe	643	147	194	231	51	10	10	2.180	605	716	678	138	22	21
Sem declaração	33	16	9	4	4	-	-	124	71	31	12	10	-	-
Lagoa de Dentro	**1.225**	**293**	**361**	**383**	**115**	**26**	**47**	**3.975**	**1.307**	**1.198**	**986**	**304**	**70**	**110**
Identificação do logradouro														

ANUÁRIO ESTATÍSTICO DO ESTADO DA PARAÍBA - 2011 IDEME

II - Características Demográficas e Sociais

2.1 - Demografia

2.1.2 - Domicílios

2.1.2.2 - Características dos Domicílios e Entorno

Tabela 06 - Domicílios particulares permanentes e moradores em domicílios particulares permanentes, por classes de rendimento nominal mensal domiciliar per capita, segundo as características do entorno nos municípios - Paraíba - 2010

Características do entorno e municípios	Domicílios particulares permanentes							Moradores em domicílios particulares permanentes						
	Total	Classes de rendimento nominal mensal domiciliar *per capita* (salário mínimo) (1)						Total	Classes de rendimento nominal mensal domiciliar *per capita* (salário mínimo) (1)					
		Até 1/4	Mais de 1/4 a 1/2	Mais de 1/2 a 1	Mais de 1 a 2	Mais de 2	Sem rendimento (2)		Até 1/4	Mais de 1/4 a 1/2	Mais de 1/2 a 1	Mais de 1 a 2	Mais de 2	Sem rendimento (2)
Existe	24	4	9	6	3	-	2	71	15	26	15	10	-	5
Não existe	1.180	278	348	372	112	26	44	3.820	1.240	1.158	954	294	70	104
Sem declaração	21	11	4	5	-	-	1	84	52	14	17	-	-	1
Iluminação pública														
Existe	1.155	271	341	362	112	26	43	3.741	1.212	1.137	925	298	70	99
Não existe	49	11	16	16	3	-	3	150	43	47	44	6	-	10
Sem declaração	21	11	4	5	-	-	1	84	52	14	17	-	-	1
Pavimentação														
Existe	978	216	284	315	102	22	39	3.139	966	939	806	270	63	95
Não existe	226	66	73	63	13	4	7	752	289	245	163	34	7	14
Sem declaração	21	11	4	5	-	-	1	84	52	14	17	-	-	1
Calçada														
Existe	819	169	239	268	89	20	34	2.610	765	794	680	230	56	85
Não existe	385	113	118	110	26	6	12	1.281	490	390	289	74	14	24
Sem declaração	21	11	4	5	-	-	1	84	52	14	17	-	-	1
Meio-fio / guia														
Existe	938	191	276	310	100	22	39	2.977	862	905	792	261	63	94
Não existe	266	91	81	68	15	4	7	914	393	279	177	43	7	15
Sem declaração	21	11	4	5	-	-	1	84	52	14	17	-	-	1
Bueiro / boca de lobo														
Existe	306	47	89	100	43	10	17	941	219	286	248	116	27	45
Não existe	898	235	268	278	72	16	29	2.950	1.036	898	721	188	43	64
Sem declaração	21	11	4	5	-	-	1	84	52	14	17	-	-	1
Rampa para cadeirante														
Existe	21	-	2	9	9	1	-	64	-	9	31	23	1	-
Não existe	1.183	282	355	369	106	25	46	3.827	1.255	1.175	938	281	69	109
Sem declaração	21	11	4	5	-	-	1	84	52	14	17	-	-	1
Arborização														
Existe	1.156	273	347	358	107	25	46	3.754	1.224	1.148	920	289	64	109
Não existe	48	9	10	20	8	1	-	137	31	36	49	15	6	-
Sem declaração	21	11	4	5	-	-	1	84	52	14	17	-	-	1
Esgoto a céu aberto														
Existe	506	143	136	159	43	10	15	1.683	630	468	395	121	26	43
Não existe	698	139	221	219	72	16	31	2.208	625	716	574	183	44	66
Sem declaração	21	11	4	5	-	-	1	84	52	14	17	-	-	1
Lixo acu. nos logradouros														
Existe	25	2	6	10	6	-	1	77	10	19	31	16	-	1
Não existe	1.179	280	351	368	109	26	45	3.814	1.245	1.165	938	288	70	108
Sem declaração	21	11	4	5	-	-	1	84	52	14	17	-	-	1
Lagoa Seca	**4.085**	**862**	**1.153**	**1.249**	**427**	**232**	**162**	**14.493**	**3.917**	**4.344**	**3.775**	**1.264**	**705**	**488**
Identificação do logradouro														
Existe	1.593	362	473	471	134	110	43	5.782	1.661	1.806	1.428	392	364	131
Não existe	2.491	500	679	778	293	122	119	8.708	2.256	2.535	2.347	872	341	357
Sem declaração	1	-	1	-	-	-	-	3	-	3	-	-	-	-
Iluminação pública														
Existe	3.995	846	1.123	1.225	418	228	155	14.206	3.859	4.239	3.719	1.236	693	460
Não existe	89	16	29	24	9	4	7	284	58	102	56	28	12	28
Sem declaração	1	-	1	-	-	-	-	3	-	3	-	-	-	-
Pavimentação														
Existe	2.669	489	733	872	301	186	88	9.323	2.178	2.800	2.655	865	571	254
Não existe	1.415	373	419	377	126	46	74	5.167	1.739	1.541	1.120	399	134	234
Sem declaração	1	-	1	-	-	-	-	3	-	3	-	-	-	-
Calçada														
Existe	1.921	299	498	650	252	162	60	6.651	1.351	1.905	1.995	746	492	162
Não existe	2.163	563	654	599	175	70	102	7.839	2.566	2.436	1.780	518	213	326
Sem declaração	1	-	1	-	-	-	-	3	-	3	-	-	-	-
Meio-fio / guia														
Existe	2.652	476	734	863	307	182	90	9.267	2.121	2.797	2.650	886	556	257
Não existe	1.432	386	418	386	120	50	72	5.223	1.796	1.544	1.125	378	149	231
Sem declaração	1	-	1	-	-	-	-	3	-	3	-	-	-	-
Bueiro / boca de lobo														
Existe	451	68	111	156	63	41	12	1.525	295	410	483	175	123	39
Não existe	3.633	794	1.041	1.093	364	191	150	12.965	3.622	3.931	3.292	1.089	582	449
Sem declaração	1	-	1	-	-	-	-	3	-	3	-	-	-	-
Rampa para cadeirante														
Existe	9	5	3	1	-	-	-	36	25	8	3	-	-	-
Não existe	4.075	857	1.149	1.248	427	232	162	14.454	3.892	4.333	3.772	1.264	705	488
Sem declaração	1	-	1	-	-	-	-	3	-	3	-	-	-	-
Arborização														
Existe	2.984	605	836	920	309	193	121	10.606	2.747	3.176	2.783	925	595	380
Não existe	1.100	257	316	329	118	39	41	3.884	1.170	1.165	992	339	110	108
Sem declaração	1	-	1	-	-	-	-	3	-	3	-	-	-	-
Esgoto a céu aberto														
Existe	502	106	156	142	59	15	24	1.825	466	595	465	179	54	66

ANUÁRIO ESTATÍSTICO DO ESTADO DA PARAÍBA - 2011

II - Características Demográficas e Sociais

2.1 - Demografia

2.1.2 - Domicílios

2.1.2.2 - Características dos Domicílios e Entorno

Tabela 06 - Domicílios particulares permanentes e moradores em domicílios particulares permanentes, por classes de rendimento nominal mensal domiciliar per capita, segundo as características do entorno nos municípios - Paraíba - 2010

Características do entorno e municípios	Domicílios particulares permanentes							Moradores em domicílios particulares permanentes						
	Total	Classes de rendimento nominal mensal domiciliar *per capita* (salário mínimo) (1)						Total	Classes de rendimento nominal mensal domiciliar *per capita* (salário mínimo) (1)					
		Até 1/4	Mais de 1/4 a 1/2	Mais de 1/2 a 1	Mais de 1 a 2	Mais de 2	Sem rendimento (2)		Até 1/4	Mais de 1/4 a 1/2	Mais de 1/2 a 1	Mais de 1 a 2	Mais de 2	Sem rendimento (2)
Não existe	3.582	756	996	1.107	368	217	138	12.665	3.451	3.746	3.310	1.085	651	422
Sem declaração	1	-	1	-	-	-	-	3	-	3	-	-	-	-
Lixo acu. nos logradouros														
Existe	66	16	25	10	7	1	7	269	81	104	28	23	5	28
Não existe	4.018	846	1.127	1.239	420	231	155	14.221	3.836	4.237	3.747	1.241	700	460
Sem declaração	1	-	1	-	-	-	-	3	-	3	-	-	-	-
Lastro	**333**	**97**	**118**	**77**	**18**	**10**	**13**	**1.304**	**431**	**496**	**264**	**46**	**32**	**35**
Identificação do logradouro														
Existe	40	7	10	12	7	4	-	145	28	36	45	21	15	-
Não existe	293	90	108	65	11	6	13	1.159	403	460	219	25	17	35
Sem declaração	-	-	-	-	-	-	-	-	-	-	-	-	-	-
Iluminação pública														
Existe	333	97	118	77	18	10	13	1.304	431	496	264	46	32	35
Não existe	-	-	-	-	-	-	-	-	-	-	-	-	-	-
Sem declaração	-	-	-	-	-	-	-	-	-	-	-	-	-	-
Pavimentação														
Existe	224	58	80	58	13	9	6	869	246	338	206	33	29	17
Não existe	109	39	38	19	5	1	7	435	185	158	58	13	3	18
Sem declaração	-	-	-	-	-	-	-	-	-	-	-	-	-	-
Calçada														
Existe	219	61	79	53	13	9	4	864	262	335	195	33	29	10
Não existe	114	36	39	24	5	1	9	440	169	161	69	13	3	25
Sem declaração	-	-	-	-	-	-	-	-	-	-	-	-	-	-
Meio-fio / guia														
Existe	221	56	78	58	14	9	6	857	239	330	206	36	29	17
Não existe	112	41	40	19	4	1	7	447	192	166	58	10	3	18
Sem declaração	-	-	-	-	-	-	-	-	-	-	-	-	-	-
Bueiro / boca de lobo														
Existe	-	-	-	-	-	-	-	-	-	-	-	-	-	-
Não existe	333	97	118	77	18	10	13	1.304	431	496	264	46	32	35
Sem declaração	-	-	-	-	-	-	-	-	-	-	-	-	-	-
Rampa para cadeirante														
Existe	1	1	-	-	-	-	-	3	3	-	-	-	-	-
Não existe	332	96	118	77	18	10	13	1.301	428	496	264	46	32	35
Sem declaração	-	-	-	-	-	-	-	-	-	-	-	-	-	-
Arborização														
Existe	319	95	113	73	16	9	13	1.246	419	472	251	40	29	35
Não existe	14	2	5	4	2	1	-	58	12	24	13	6	3	-
Sem declaração	-	-	-	-	-	-	-	-	-	-	-	-	-	-
Esgoto a céu aberto														
Existe	18	4	5	5	2	1	1	70	22	24	14	4	3	3
Não existe	315	93	113	72	16	9	12	1.234	409	472	250	42	29	32
Sem declaração	-	-	-	-	-	-	-	-	-	-	-	-	-	-
Lixo acu. nos logradouros														
Existe	-	-	-	-	-	-	-	-	-	-	-	-	-	-
Não existe	333	97	118	77	18	10	13	1.304	431	496	264	46	32	35
Sem declaração	-	-	-	-	-	-	-	-	-	-	-	-	-	-
Livramento	**1.158**	**357**	**305**	**332**	**100**	**23**	**41**	**3.735**	**1.460**	**1.046**	**873**	**216**	**47**	**93**
Identificação do logradouro														
Existe	808	244	213	239	75	13	24	2.600	990	735	629	167	23	56
Não existe	350	113	92	93	25	10	17	1.135	470	311	244	49	24	37
Sem declaração	-	-	-	-	-	-	-	-	-	-	-	-	-	-
Iluminação pública														
Existe	1.098	344	288	319	91	20	36	3.544	1.401	981	833	201	43	85
Não existe	60	13	17	13	9	3	5	191	59	65	40	15	4	8
Sem declaração	-	-	-	-	-	-	-	-	-	-	-	-	-	-
Pavimentação														
Existe	923	252	249	287	90	19	26	2.933	1.016	854	764	201	37	61
Não existe	235	105	56	45	10	4	15	802	444	192	109	15	10	32
Sem declaração	-	-	-	-	-	-	-	-	-	-	-	-	-	-
Calçada														
Existe	912	249	247	281	91	19	25	2.900	1.004	845	749	204	37	61
Não existe	246	108	58	51	9	4	16	835	456	201	124	12	10	32
Sem declaração	-	-	-	-	-	-	-	-	-	-	-	-	-	-
Meio-fio / guia														
Existe	912	252	246	280	89	18	27	2.922	1.024	848	746	202	36	66
Não existe	246	105	59	52	11	5	14	813	436	198	127	14	11	27
Sem declaração	-	-	-	-	-	-	-	-	-	-	-	-	-	-
Bueiro / boca de lobo														
Existe	15	3	4	5	2	-	1	50	10	19	14	4	-	3
Não existe	1.143	354	301	327	98	23	40	3.685	1.450	1.027	859	212	47	90
Sem declaração	-	-	-	-	-	-	-	-	-	-	-	-	-	-
Rampa para cadeirante														
Existe	246	95	74	55	16	-	6	821	386	258	135	31	-	11

ANUÁRIO ESTATÍSTICO DO ESTADO DA PARAÍBA - 2011

II - Características Demográficas e Sociais

2.1 - Demografia

2.1.2 - Domicílios

2.1.2.2 - Características dos Domicílios e Entorno

Tabela 06 - Domicílios particulares permanentes e moradores em domicílios particulares permanentes, por classes de rendimento nominal mensal domiciliar per capita, segundo as características do entorno nos municípios - Paraíba - 2010

Características do entorno e municípios	Domicílios particulares permanentes							Moradores em domicílios particulares permanentes						
	Total	Classes de rendimento nominal mensal domiciliar *per capita* (salário mínimo) (1)						Total	Classes de rendimento nominal mensal domiciliar *per capita* (salário mínimo) (1)					
		Até 1/4	Mais de 1/4 a 1/2	Mais de 1/2 a 1	Mais de 1 a 2	Mais de 2	Sem rendimento (2)		Até 1/4	Mais de 1/4 a 1/2	Mais de 1/2 a 1	Mais de 1 a 2	Mais de 2	Sem rendimento (2)
Não existe	912	262	231	277	84	23	35	2.914	1.074	788	738	185	47	82
Sem declaração	-	-	-	-	-	-	-	-	-	-	-	-	-	-
Arborização														
Existe	769	202	211	245	71	17	23	2.394	787	723	640	153	37	54
Não existe	389	155	94	87	29	6	18	1.341	673	323	233	63	10	39
Sem declaração	-	-	-	-	-	-	-	-	-	-	-	-	-	-
Esgoto a céu aberto														
Existe	138	62	32	28	3	3	10	480	262	116	68	4	9	21
Não existe	1.020	295	273	304	97	20	31	3.255	1.198	930	805	212	38	72
Sem declaração	-	-	-	-	-	-	-	-	-	-	-	-	-	-
Lixo acu. nos logradouros														
Existe	95	51	22	12	4	-	6	341	218	75	29	6	-	13
Não existe	1.063	306	283	320	96	23	35	3.394	1.242	971	844	210	47	80
Sem declaração	-	-	-	-	-	-	-	-	-	-	-	-	-	-
Logradouro	**503**	**127**	**153**	**160**	**37**	**11**	**15**	**1.723**	**508**	**572**	**469**	**102**	**37**	**35**
Identificação do logradouro														
Existe	492	124	148	157	37	11	15	1.681	493	556	458	102	37	35
Não existe	11	3	5	3	-	-	-	42	15	16	11	-	-	-
Sem declaração	-	-	-	-	-	-	-	-	-	-	-	-	-	-
Iluminação pública														
Existe	491	124	148	156	37	11	15	1.678	493	556	455	102	37	35
Não existe	12	3	5	4	-	-	-	45	15	16	14	-	-	-
Sem declaração	-	-	-	-	-	-	-	-	-	-	-	-	-	-
Pavimentação														
Existe	492	124	148	157	37	11	15	1.681	493	556	458	102	37	35
Não existe	11	3	5	3	-	-	-	42	15	16	11	-	-	-
Sem declaração	-	-	-	-	-	-	-	-	-	-	-	-	-	-
Calçada														
Existe	397	90	114	136	35	10	12	1.353	354	442	401	94	33	29
Não existe	106	37	39	24	2	1	3	370	154	130	68	8	4	6
Sem declaração	-	-	-	-	-	-	-	-	-	-	-	-	-	-
Meio-fio / guia														
Existe	476	122	143	150	36	11	14	1.615	484	526	436	99	37	33
Não existe	27	5	10	10	1	-	1	108	24	46	33	3	-	2
Sem declaração	-	-	-	-	-	-	-	-	-	-	-	-	-	-
Bueiro / boca de lobo														
Existe	85	15	22	32	7	2	7	274	62	82	86	21	6	17
Não existe	418	112	131	128	30	9	8	1.449	446	490	383	81	31	18
Sem declaração	-	-	-	-	-	-	-	-	-	-	-	-	-	-
Rampa para cadeirante														
Existe	6	3	1	1	1	-	-	25	13	5	3	4	-	-
Não existe	497	124	152	159	36	11	15	1.698	495	567	466	98	37	35
Sem declaração	-	-	-	-	-	-	-	-	-	-	-	-	-	-
Arborização														
Existe	412	104	122	135	29	9	13	1.421	416	465	399	84	28	29
Não existe	91	23	31	25	8	2	2	302	92	107	70	18	9	6
Sem declaração	-	-	-	-	-	-	-	-	-	-	-	-	-	-
Esgoto a céu aberto														
Existe	-	-	-	-	-	-	-	-	-	-	-	-	-	-
Não existe	503	127	153	160	37	11	15	1.723	508	572	469	102	37	35
Sem declaração	-	-	-	-	-	-	-	-	-	-	-	-	-	-
Lixo acu. nos logradouros														
Existe	-	-	-	-	-	-	-	-	-	-	-	-	-	-
Não existe	503	127	153	160	37	11	15	1.723	508	572	469	102	37	35
Sem declaração	-	-	-	-	-	-	-	-	-	-	-	-	-	-
Lucena	**2.720**	**807**	**782**	**551**	**206**	**98**	**276**	**10.124**	**3.887**	**2.938**	**1.624**	**620**	**256**	**799**
Identificação do logradouro														
Existe	400	127	115	97	20	7	34	1.496	602	447	271	59	13	104
Não existe	2.227	655	645	423	177	88	239	8.285	3.172	2.422	1.242	527	234	688
Sem declaração	93	25	22	31	9	3	3	343	113	69	111	34	9	7
Iluminação pública														
Existe	2.529	739	735	511	192	95	257	9.418	3.595	2.786	1.487	563	247	740
Não existe	98	43	25	9	5	-	16	363	179	83	26	23	-	52
Sem declaração	93	25	22	31	9	3	3	343	113	69	111	34	9	7
Pavimentação														
Existe	786	181	233	182	83	43	64	2.923	850	963	558	250	107	195
Não existe	1.841	601	527	338	114	52	209	6.858	2.924	1.906	955	336	140	597
Sem declaração	93	25	22	31	9	3	3	343	113	69	111	34	9	7
Calçada														
Existe	501	96	154	108	59	30	54	1.823	433	637	335	189	70	159
Não existe	2.126	686	606	412	138	65	219	7.958	3.341	2.232	1.178	397	177	633
Sem declaração	93	25	22	31	9	3	3	343	113	69	111	34	9	7
Meio-fio / guia														
Existe	727	151	229	170	80	41	56	2.696	699	943	527	254	99	174

ANUÁRIO ESTATÍSTICO DO ESTADO DA PARAÍBA - 2011

II - Características Demográficas e Sociais

2.1 - Demografia

2.1.2 - Domicílios

2.1.2.2 - Características dos Domicílios e Entorno

Tabela 06 - Domicílios particulares permanentes e moradores em domicílios particulares permanentes, por classes de rendimento nominal mensal domiciliar per capita, segundo as características do entorno nos municípios - Paraíba - 2010

Características do entorno e municípios	Domicílios particulares permanentes							Moradores em domicílios particulares permanentes						
	Total	Classes de rendimento nominal mensal domiciliar *per capita* (salário mínimo) (1)						Total	Classes de rendimento nominal mensal domiciliar *per capita* (salário mínimo) (1)					
		Até 1/4	Mais de 1/4 a 1/2	Mais de 1/2 a 1	Mais de 1 a 2	Mais de 2	Sem rendimento (2)		Até 1/4	Mais de 1/4 a 1/2	Mais de 1/2 a 1	Mais de 1 a 2	Mais de 2	Sem rendimento (2)
Não existe	1.900	631	531	350	117	54	217	7.085	3.075	1.926	986	332	148	618
Sem declaração	93	25	22	31	9	3	3	343	113	69	111	34	9	7
Bueiro / boca de lobo														
Existe	233	52	65	50	33	19	14	858	249	270	154	97	46	42
Não existe	2.394	730	695	470	164	76	259	8.923	3.525	2.599	1.359	489	201	750
Sem declaração	93	25	22	31	9	3	3	343	113	69	111	34	9	7
Rampa para cadeirante														
Existe	4	-	1	1	2	-	-	19	-	7	4	8	-	-
Não existe	2.623	782	759	519	195	95	273	9.762	3.774	2.862	1.509	578	247	792
Sem declaração	93	25	22	31	9	3	3	343	113	69	111	34	9	7
Arborização														
Existe	1.739	504	498	360	134	59	184	6.448	2.429	1.889	1.052	410	158	510
Não existe	888	278	262	160	63	36	89	3.333	1.345	980	461	176	89	282
Sem declaração	93	25	22	31	9	3	3	343	113	69	111	34	9	7
Esgoto a céu aberto														
Existe	846	279	257	139	47	20	104	3.284	1.373	981	408	126	60	336
Não existe	1.781	503	503	381	150	75	169	6.497	2.401	1.888	1.105	460	187	456
Sem declaração	93	25	22	31	9	3	3	343	113	69	111	34	9	7
Lixo acu. nos logradouros														
Existe	693	246	211	101	35	16	84	2.744	1.241	781	303	91	39	289
Não existe	1.934	536	549	419	162	79	189	7.037	2.533	2.088	1.210	495	208	503
Sem declaração	93	25	22	31	9	3	3	343	113	69	111	34	9	7
Mãe d'Água	**474**	**138**	**126**	**139**	**42**	**12**	**17**	**1.561**	**562**	**437**	**397**	**91**	**33**	**41**
Identificação do logradouro														
Existe	125	30	30	48	9	4	4	403	117	92	144	23	16	11
Não existe	349	108	96	91	33	8	13	1.158	445	345	253	68	17	30
Sem declaração	-	-	-	-	-	-	-	-	-	-	-	-	-	-
Iluminação pública														
Existe	390	99	104	123	40	12	12	1.265	409	362	351	83	33	27
Não existe	84	39	22	16	2	-	5	296	153	75	46	8	-	14
Sem declaração	-	-	-	-	-	-	-	-	-	-	-	-	-	-
Pavimentação														
Existe	360	87	96	117	39	12	9	1.158	351	334	334	82	33	24
Não existe	114	51	30	22	3	-	8	403	211	103	63	9	-	17
Sem declaração	-	-	-	-	-	-	-	-	-	-	-	-	-	-
Calçada														
Existe	386	99	105	121	39	12	10	1.242	391	364	345	82	33	27
Não existe	88	39	21	18	3	-	7	319	171	73	52	9	-	14
Sem declaração	-	-	-	-	-	-	-	-	-	-	-	-	-	-
Meio-fio / guia														
Existe	358	87	96	117	38	12	8	1.150	351	334	334	78	33	20
Não existe	116	51	30	22	4	-	9	411	211	103	63	13	-	21
Sem declaração	-	-	-	-	-	-	-	-	-	-	-	-	-	-
Bueiro / boca de lobo														
Existe	80	22	22	26	6	2	2	260	87	84	65	16	4	4
Não existe	394	116	104	113	36	10	15	1.301	475	353	332	75	29	37
Sem declaração	-	-	-	-	-	-	-	-	-	-	-	-	-	-
Rampa para cadeirante														
Existe	30	6	9	9	4	1	1	107	31	33	26	11	3	3
Não existe	444	132	117	130	38	11	16	1.454	531	404	371	80	30	38
Sem declaração	-	-	-	-	-	-	-	-	-	-	-	-	-	-
Arborização														
Existe	457	129	123	136	40	12	17	1.513	532	428	391	88	33	41
Não existe	17	9	3	3	2	-	-	48	30	9	6	3	-	-
Sem declaração	-	-	-	-	-	-	-	-	-	-	-	-	-	-
Esgoto a céu aberto														
Existe	24	9	6	4	4	-	1	75	33	21	9	9	-	3
Não existe	450	129	120	135	38	12	16	1.486	529	416	388	82	33	38
Sem declaração	-	-	-	-	-	-	-	-	-	-	-	-	-	-
Lixo acu. nos logradouros														
Existe	12	1	3	6	2	-	-	28	4	6	15	3	-	-
Não existe	462	137	123	133	40	12	17	1.533	558	431	382	88	33	41
Sem declaração	-	-	-	-	-	-	-	-	-	-	-	-	-	-
Malta	**1.461**	**387**	**370**	**447**	**165**	**51**	**41**	**4.871**	**1.643**	**1.364**	**1.187**	**435**	**130**	**112**
Identificação do logradouro														
Existe	466	100	113	159	66	23	5	1.472	438	412	400	161	46	15
Não existe	990	283	257	287	99	28	36	3.380	1.189	952	784	274	84	97
Sem declaração	5	4	-	1	-	-	-	19	16	-	3	-	-	-
Iluminação pública														
Existe	1.395	367	352	426	162	49	39	4.657	1.560	1.302	1.133	428	127	107
Não existe	61	16	18	20	3	2	2	195	67	62	51	7	3	5
Sem declaração	5	4	-	1	-	-	-	19	16	-	3	-	-	-
Pavimentação														
Existe	1.068	224	260	372	144	47	21	3.447	929	957	998	390	116	57

ANUÁRIO ESTATÍSTICO DO ESTADO DA PARAÍBA - 2011 IDEME

II - Características Demográficas e Sociais

2.1 - Demografia

2.1.2 - Domicílios

2.1.2.2 - Características dos Domicílios e Entorno

Tabela 06 - Domicílios particulares permanentes e moradores em domicílios particulares permanentes, por classes de rendimento nominal mensal domiciliar per capita, segundo as características do entorno nos municípios - Paraíba - 2010

Características do entorno e municípios	Domicílios particulares permanentes							Moradores em domicílios particulares permanentes						
	Total	Classes de rendimento nominal mensal domiciliar *per capita* (salário mínimo) (1)						Total	Classes de rendimento nominal mensal domiciliar *per capita* (salário mínimo) (1)					
		Até 1/4	Mais de 1/4 a 1/2	Mais de 1/2 a 1	Mais de 1 a 2	Mais de 2	Sem rendimento (2)		Até 1/4	Mais de 1/4 a 1/2	Mais de 1/2 a 1	Mais de 1 a 2	Mais de 2	Sem rendimento (2)
Não existe	388	159	110	74	21	4	20	1.405	698	407	186	45	14	55
Sem declaração	5	4	-	1	-	-	-	19	16	-	3	-	-	-
Calçada														
Existe	1.202	286	289	403	155	45	24	3.920	1.218	1.055	1.070	406	108	63
Não existe	254	97	81	43	10	6	17	932	409	309	114	29	22	49
Sem declaração	5	4	-	1	-	-	-	19	16	-	3	-	-	-
Meio-fio / guia														
Existe	995	208	237	352	137	44	17	3.196	865	871	943	365	106	46
Não existe	461	175	133	94	28	7	24	1.656	762	493	241	70	24	66
Sem declaração	5	4	-	1	-	-	-	19	16	-	3	-	-	-
Bueiro / boca de lobo														
Existe	71	21	17	25	5	-	3	227	84	63	58	15	-	7
Não existe	1.385	362	353	421	160	51	38	4.625	1.543	1.301	1.126	420	130	105
Sem declaração	5	4	-	1	-	-	-	19	16	-	3	-	-	-
Rampa para cadeirante														
Existe	111	12	24	41	21	11	2	335	60	86	102	64	19	4
Não existe	1.345	371	346	405	144	40	39	4.517	1.567	1.278	1.082	371	111	108
Sem declaração	5	4	-	1	-	-	-	19	16	-	3	-	-	-
Arborização														
Existe	1.390	355	351	435	163	49	37	4.618	1.500	1.298	1.157	432	127	104
Não existe	66	28	19	11	2	2	4	234	127	66	27	3	3	8
Sem declaração	5	4	-	1	-	-	-	19	16	-	3	-	-	-
Esgoto a céu aberto														
Existe	201	74	60	42	5	3	17	721	328	215	104	17	10	47
Não existe	1.255	309	310	404	160	48	24	4.131	1.299	1.149	1.080	418	120	65
Sem declaração	5	4	-	1	-	-	-	19	16	-	3	-	-	-
Lixo acu. nos logradouros														
Existe	128	46	36	21	12	-	13	466	196	147	58	26	-	39
Não existe	1.328	337	334	425	153	51	28	4.386	1.431	1.217	1.126	409	130	73
Sem declaração	5	4	-	1	-	-	-	19	16	-	3	-	-	-
Mamanguape	**9.595**	**2.295**	**2.901**	**2.597**	**909**	**387**	**506**	**34.515**	**10.787**	**10.593**	**7.805**	**2.721**	**1.120**	**1.489**
Identificação do logradouro														
Existe	2.427	418	722	734	292	137	124	8.537	1.983	2.649	2.267	886	381	371
Não existe	7.091	1.853	2.155	1.844	613	250	376	25.685	8.688	7.856	5.490	1.819	739	1.093
Sem declaração	77	24	24	19	4	-	6	293	116	88	48	16	-	25
Iluminação pública														
Existe	9.364	2.236	2.829	2.543	897	384	475	33.664	10.508	10.331	7.642	2.680	1.112	1.391
Não existe	154	35	48	35	8	3	25	558	163	174	115	25	8	73
Sem declaração	77	24	24	19	4	-	6	293	116	88	48	16	-	25
Pavimentação														
Existe	4.724	940	1.312	1.431	563	250	228	16.658	4.391	4.836	4.387	1.702	695	647
Não existe	4.794	1.331	1.565	1.147	342	137	272	17.564	6.280	5.669	3.370	1.003	425	817
Sem declaração	77	24	24	19	4	-	6	293	116	88	48	16	-	25
Calçada														
Existe	4.765	938	1.306	1.420	590	299	212	16.953	4.464	4.815	4.363	1.851	873	587
Não existe	4.753	1.333	1.571	1.158	315	88	288	17.269	6.207	5.690	3.394	854	247	877
Sem declaração	77	24	24	19	4	-	6	293	116	88	48	16	-	25
Meio-fio / guia														
Existe	5.120	1.008	1.407	1.524	620	318	243	18.169	4.789	5.183	4.658	1.917	926	696
Não existe	4.398	1.263	1.470	1.054	285	69	257	16.053	5.882	5.322	3.099	788	194	768
Sem declaração	77	24	24	19	4	-	6	293	116	88	48	16	-	25
Bueiro / boca de lobo														
Existe	676	113	177	214	94	46	32	2.378	534	664	668	267	141	104
Não existe	8.842	2.158	2.700	2.364	811	341	468	31.844	10.137	9.841	7.089	2.438	979	1.360
Sem declaração	77	24	24	19	4	-	6	293	116	88	48	16	-	25
Rampa para cadeirante														
Existe	10	1	4	1	4	-	-	34	4	12	5	13	-	-
Não existe	9.508	2.270	2.873	2.577	901	387	500	34.188	10.667	10.493	7.752	2.692	1.120	1.464
Sem declaração	77	24	24	19	4	-	6	293	116	88	48	16	-	25
Arborização														
Existe	8.402	1.982	2.554	2.313	793	331	429	30.254	9.380	9.336	6.977	2.352	957	1.252
Não existe	1.116	289	323	265	112	56	71	3.968	1.291	1.169	780	353	163	212
Sem declaração	77	24	24	19	4	-	6	293	116	88	48	16	-	25
Esgoto a céu aberto														
Existe	7.994	1.865	2.428	2.235	762	299	405	28.638	8.734	8.868	6.714	2.267	870	1.185
Não existe	1.524	406	449	343	143	88	95	5.584	1.937	1.637	1.043	438	250	279
Sem declaração	77	24	24	19	4	-	6	293	116	88	48	16	-	25
Lixo acu. nos logradouros														
Existe	467	124	141	122	40	18	22	1.720	596	522	368	114	63	57
Não existe	9.051	2.147	2.736	2.456	865	369	478	32.502	10.075	9.983	7.389	2.591	1.057	1.407
Sem declaração	77	24	24	19	4	-	6	293	116	88	48	16	-	25
Manaíra	**1.746**	**602**	**437**	**496**	**135**	**36**	**40**	**6.026**	**2.561**	**1.605**	**1.350**	**321**	**83**	**106**
Identificação do logradouro														
Existe	1.162	368	280	348	115	31	20	3.952	1.566	1.024	963	275	73	51

ANUÁRIO ESTATÍSTICO DO ESTADO DA PARAÍBA - 2011 IDEME

II - Características Demográficas e Sociais

2.1 - Demografia

2.1.2 - Domicílios

2.1.2.2 - Características dos Domicílios e Entorno

Tabela 06 - Domicílios particulares permanentes e moradores em domicílios particulares permanentes, por classes de rendimento nominal mensal domiciliar per capita, segundo as características do entorno nos municípios - Paraíba - 2010

Características do entorno e municípios	Domicílios particulares permanentes							Moradores em domicílios particulares permanentes						
	Total	Classes de rendimento nominal mensal domiciliar *per capita* (salário mínimo) (1)						Total	Classes de rendimento nominal mensal domiciliar *per capita* (salário mínimo) (1)					
		Até 1/4	Mais de 1/4 a 1/2	Mais de 1/2 a 1	Mais de 1 a 2	Mais de 2	Sem rendimento (2)		Até 1/4	Mais de 1/4 a 1/2	Mais de 1/2 a 1	Mais de 1 a 2	Mais de 2	Sem rendimento (2)
Não existe	561	223	150	146	19	5	18	1.983	944	555	381	43	10	50
Sem declaração	23	11	7	2	1	-	2	91	51	26	6	3	-	5
Iluminação pública														
Existe	1.646	551	417	477	129	36	36	5.648	2.324	1.534	1.304	305	83	98
Não existe	77	40	13	17	5	-	2	287	186	45	40	13	-	3
Sem declaração	23	11	7	2	1	-	2	91	51	26	6	3	-	5
Pavimentação														
Existe	1.498	471	381	454	123	36	33	5.086	1.981	1.391	1.243	294	83	94
Não existe	225	120	49	40	11	-	5	849	529	188	101	24	-	7
Sem declaração	23	11	7	2	1	-	2	91	51	26	6	3	-	5
Calçada														
Existe	1.404	436	355	430	116	36	31	4.761	1.839	1.298	1.174	277	83	90
Não existe	319	155	75	64	18	-	7	1.174	671	281	170	41	-	11
Sem declaração	23	11	7	2	1	-	2	91	51	26	6	3	-	5
Meio-fio / guia														
Existe	1.494	467	380	455	123	36	33	5.068	1.968	1.384	1.245	294	83	94
Não existe	229	124	50	39	11	-	5	867	542	195	99	24	-	7
Sem declaração	23	11	7	2	1	-	2	91	51	26	6	3	-	5
Bueiro / boca de lobo														
Existe	9	3	2	4	-	-	-	32	13	7	12	-	-	-
Não existe	1.714	588	428	490	134	36	38	5.903	2.497	1.572	1.332	318	83	101
Sem declaração	23	11	7	2	1	-	2	91	51	26	6	3	-	5
Rampa para cadeirante														
Existe	27	8	4	7	2	6	-	89	33	16	20	2	18	-
Não existe	1.696	583	426	487	132	30	38	5.846	2.477	1.563	1.324	316	65	101
Sem declaração	23	11	7	2	1	-	2	91	51	26	6	3	-	5
Arborização														
Existe	1.578	530	391	456	129	35	37	5.412	2.245	1.440	1.240	307	82	98
Não existe	145	61	39	38	5	1	1	523	265	139	104	11	1	3
Sem declaração	23	11	7	2	1	-	2	91	51	26	6	3	-	5
Esgoto a céu aberto														
Existe	173	95	36	33	6	-	3	679	425	149	89	12	-	4
Não existe	1.550	496	394	461	128	36	35	5.256	2.085	1.430	1.255	306	83	97
Sem declaração	23	11	7	2	1	-	2	91	51	26	6	3	-	5
Lixo acu. nos logradouros														
Existe	21	15	3	2	-	-	1	81	62	13	5	-	-	1
Não existe	1.702	576	427	492	134	36	37	5.854	2.448	1.566	1.339	318	83	100
Sem declaração	23	11	7	2	1	-	2	91	51	26	6	3	-	5
Marcação	**824**	**231**	**201**	**210**	**57**	**18**	**107**	**2.838**	**983**	**724**	**632**	**153**	**43**	**303**
Identificação do logradouro														
Existe	336	99	81	97	22	10	27	1.172	431	297	285	56	19	84
Não existe	488	132	120	113	35	8	80	1.666	552	427	347	97	24	219
Sem declaração	-	-	-	-	-	-	-	-	-	-	-	-	-	-
Iluminação pública														
Existe	800	223	194	206	56	18	103	2.748	950	693	620	151	43	291
Não existe	24	8	7	4	1	-	4	90	33	31	12	2	-	12
Sem declaração	-	-	-	-	-	-	-	-	-	-	-	-	-	-
Pavimentação														
Existe	255	47	65	81	40	10	12	850	201	237	250	107	27	28
Não existe	569	184	136	129	17	8	95	1.988	782	487	382	46	16	275
Sem declaração	-	-	-	-	-	-	-	-	-	-	-	-	-	-
Calçada														
Existe	26	2	5	9	8	2	-	82	7	18	27	24	6	-
Não existe	798	229	196	201	49	16	107	2.756	976	706	605	129	37	303
Sem declaração	-	-	-	-	-	-	-	-	-	-	-	-	-	-
Meio-fio / guia														
Existe	251	44	66	83	40	10	8	833	191	239	253	107	27	16
Não existe	573	187	135	127	17	8	99	2.005	792	485	379	46	16	287
Sem declaração	-	-	-	-	-	-	-	-	-	-	-	-	-	-
Bueiro / boca de lobo														
Existe	-	-	-	-	-	-	-	-	-	-	-	-	-	-
Não existe	824	231	201	210	57	18	107	2.838	983	724	632	153	43	303
Sem declaração	-	-	-	-	-	-	-	-	-	-	-	-	-	-
Rampa para cadeirante														
Existe	-	-	-	-	-	-	-	-	-	-	-	-	-	-
Não existe	824	231	201	210	57	18	107	2.838	983	724	632	153	43	303
Sem declaração	-	-	-	-	-	-	-	-	-	-	-	-	-	-
Arborização														
Existe	585	153	149	171	54	18	40	2.043	676	550	512	146	43	116
Não existe	239	78	52	39	3	-	67	795	307	174	120	7	-	187
Sem declaração	-	-	-	-	-	-	-	-	-	-	-	-	-	-
Esgoto a céu aberto														
Existe	22	4	5	4	7	1	1	69	14	15	15	22	2	1
Não existe	802	227	196	206	50	17	106	2.769	969	709	617	131	41	302

ANUÁRIO ESTATÍSTICO DO ESTADO DA PARAÍBA - 2011 IDEME

II - Características Demográficas e Sociais

2.1 - Demografia

2.1.2 - Domicílios

2.1.2.2 - Características dos Domicílios e Entorno

Tabela 06 - Domicílios particulares permanentes e moradores em domicílios particulares permanentes, por classes de rendimento nominal mensal domiciliar per capita, segundo as características do entorno nos municípios - Paraíba - 2010

Características do entorno e municípios	Domicílios particulares permanentes							Moradores em domicílios particulares permanentes						
	Total	Classes de rendimento nominal mensal domiciliar *per capita* (salário mínimo) (1)						Total	Classes de rendimento nominal mensal domiciliar *per capita* (salário mínimo) (1)					
		Até 1/4	Mais de 1/4 a 1/2	Mais de 1/2 a 1	Mais de 1 a 2	Mais de 2	Sem rendimento (2)		Até 1/4	Mais de 1/4 a 1/2	Mais de 1/2 a 1	Mais de 1 a 2	Mais de 2	Sem rendimento (2)
Sem declaração	-	-	-	-	-	-	-	-	-	-	-	-	-	-
Lixo acu. nos logradouros														
Existe	-	-	-	-	-	-	-	-	-	-	-	-	-	-
Não existe	824	231	201	210	57	18	107	2.838	983	724	632	153	43	303
Sem declaração	-	-	-	-	-	-	-	-	-	-	-	-	-	-
Mari	**5.291**	**1.681**	**1.412**	**1.508**	**305**	**78**	**307**	**17.449**	**6.985**	**4.873**	**3.805**	**813**	**189**	**784**
Identificação do logradouro														
Existe	2.623	798	730	770	152	41	132	8.577	3.298	2.519	1.939	405	97	319
Não existe	2.668	883	682	738	153	37	175	8.872	3.687	2.354	1.866	408	92	465
Sem declaração	-	-	-	-	-	-	-	-	-	-	-	-	-	-
Iluminação pública														
Existe	5.211	1.645	1.394	1.491	304	78	299	17.199	6.852	4.809	3.770	810	189	769
Não existe	80	36	18	17	1	-	8	250	133	64	35	3	-	15
Sem declaração	-	-	-	-	-	-	-	-	-	-	-	-	-	-
Pavimentação														
Existe	2.890	712	789	968	229	56	136	9.199	2.886	2.724	2.504	618	144	323
Não existe	2.401	969	623	540	76	22	171	8.250	4.099	2.149	1.301	195	45	461
Sem declaração	-	-	-	-	-	-	-	-	-	-	-	-	-	-
Calçada														
Existe	4.276	1.201	1.167	1.319	280	74	235	13.850	4.897	4.027	3.374	765	183	604
Não existe	1.015	480	245	189	25	4	72	3.599	2.088	846	431	48	6	180
Sem declaração	-	-	-	-	-	-	-	-	-	-	-	-	-	-
Meio-fio / guia														
Existe	3.357	877	907	1.089	256	63	165	10.803	3.627	3.125	2.812	683	159	397
Não existe	1.934	804	505	419	49	15	142	6.646	3.358	1.748	993	130	30	387
Sem declaração	-	-	-	-	-	-	-	-	-	-	-	-	-	-
Bueiro / boca de lobo														
Existe	201	31	66	81	15	3	5	654	128	235	227	43	6	15
Não existe	5.090	1.650	1.346	1.427	290	75	302	16.795	6.857	4.638	3.578	770	183	769
Sem declaração	-	-	-	-	-	-	-	-	-	-	-	-	-	-
Rampa para cadeirante														
Existe	71	17	16	30	7	1	-	228	76	52	78	20	2	-
Não existe	5.220	1.664	1.396	1.478	298	77	307	17.221	6.909	4.821	3.727	793	187	784
Sem declaração	-	-	-	-	-	-	-	-	-	-	-	-	-	-
Arborização														
Existe	4.920	1.501	1.333	1.438	300	69	279	16.113	6.183	4.618	3.627	796	170	719
Não existe	371	180	79	70	5	9	28	1.336	802	255	178	17	19	65
Sem declaração	-	-	-	-	-	-	-	-	-	-	-	-	-	-
Esgoto a céu aberto														
Existe	380	200	82	59	6	-	33	1.342	864	271	126	9	-	72
Não existe	4.911	1.481	1.330	1.449	299	78	274	16.107	6.121	4.602	3.679	804	189	712
Sem declaração	-	-	-	-	-	-	-	-	-	-	-	-	-	-
Lixo acu. nos logradouros														
Existe	106	43	27	19	5	1	11	341	191	79	36	11	3	21
Não existe	5.185	1.638	1.385	1.489	300	77	296	17.108	6.794	4.794	3.769	802	186	763
Sem declaração	-	-	-	-	-	-	-	-	-	-	-	-	-	-
Marizópolis	**1.551**	**439**	**402**	**460**	**140**	**47**	**63**	**5.357**	**1.867**	**1.506**	**1.307**	**387**	**111**	**179**
Identificação do logradouro														
Existe	843	192	230	270	87	28	36	2.836	816	834	774	243	62	107
Não existe	708	247	172	190	53	19	27	2.521	1.051	672	533	144	49	72
Sem declaração	-	-	-	-	-	-	-	-	-	-	-	-	-	-
Iluminação pública														
Existe	1.263	350	325	380	123	37	48	4.300	1.455	1.186	1.093	339	87	140
Não existe	288	89	77	80	17	10	15	1.057	412	320	214	48	24	39
Sem declaração	-	-	-	-	-	-	-	-	-	-	-	-	-	-
Pavimentação														
Existe	951	195	243	316	119	39	39	3.176	817	885	931	333	94	116
Não existe	600	244	159	144	21	8	24	2.181	1.050	621	376	54	17	63
Sem declaração	-	-	-	-	-	-	-	-	-	-	-	-	-	-
Calçada														
Existe	1.358	347	347	426	138	46	54	4.616	1.456	1.286	1.228	384	107	155
Não existe	193	92	55	34	2	1	9	741	411	220	79	3	4	24
Sem declaração	-	-	-	-	-	-	-	-	-	-	-	-	-	-
Meio-fio / guia														
Existe	952	195	243	317	119	39	39	3.179	817	885	934	333	94	116
Não existe	599	244	159	143	21	8	24	2.178	1.050	621	373	54	17	63
Sem declaração	-	-	-	-	-	-	-	-	-	-	-	-	-	-
Bueiro / boca de lobo														
Existe	-	-	-	-	-	-	-	-	-	-	-	-	-	-
Não existe	1.551	439	402	460	140	47	63	5.357	1.867	1.506	1.307	387	111	179
Sem declaração	-	-	-	-	-	-	-	-	-	-	-	-	-	-
Rampa para cadeirante														
Existe	-	-	-	-	-	-	-	-	-	-	-	-	-	-
Não existe	1.551	439	402	460	140	47	63	5.357	1.867	1.506	1.307	387	111	179

ANUÁRIO ESTATÍSTICO DO ESTADO DA PARAÍBA - 2011 IDEME

II - Características Demográficas e Sociais

2.1 - Demografia

2.1.2 - Domicílios

2.1.2.2 - Características dos Domicílios e Entorno

Tabela 06 - Domicílios particulares permanentes e moradores em domicílios particulares permanentes, por classes de rendimento nominal mensal domiciliar per capita, segundo as características do entorno nos municípios - Paraíba - 2010

Características do entorno e municípios	Domicílios particulares permanentes							Moradores em domicílios particulares permanentes						
	Total	Classes de rendimento nominal mensal domiciliar *per capita* (salário mínimo) (1)						Total	Classes de rendimento nominal mensal domiciliar *per capita* (salário mínimo) (1)					
		Até 1/4	Mais de 1/4 a 1/2	Mais de 1/2 a 1	Mais de 1 a 2	Mais de 2	Sem rendimento (2)		Até 1/4	Mais de 1/4 a 1/2	Mais de 1/2 a 1	Mais de 1 a 2	Mais de 2	Sem rendimento (2)
Sem declaração	-	-	-	-	-	-	-	-	-	-	-	-	-	-
Arborização														
Existe	1.446	399	371	439	134	46	57	4.955	1.677	1.374	1.263	371	109	161
Não existe	105	40	31	21	6	1	6	402	190	132	44	16	2	18
Sem declaração	-	-	-	-	-	-	-	-	-	-	-	-	-	-
Esgoto a céu aberto														
Existe	534	225	130	130	21	7	21	1.940	964	498	355	57	10	56
Não existe	1.017	214	272	330	119	40	42	3.417	903	1.008	952	330	101	123
Sem declaração	-	-	-	-	-	-	-	-	-	-	-	-	-	-
Lixo acu. nos logradouros														
Existe	289	118	79	63	11	4	14	1.060	515	307	162	28	9	39
Não existe	1.262	321	323	397	129	43	49	4.297	1.352	1.199	1.145	359	102	140
Sem declaração	-	-	-	-	-	-	-	-	-	-	-	-	-	-
Massaranduba	**2.045**	**403**	**644**	**659**	**175**	**29**	**135**	**6.693**	**1.750**	**2.350**	**1.727**	**442**	**68**	**356**
Identificação do logradouro														
Existe	752	122	221	269	80	11	49	2.369	515	796	702	208	20	128
Não existe	1.278	279	419	386	94	18	82	4.285	1.227	1.540	1.019	232	48	219
Sem declaração	15	2	4	4	1	-	4	39	8	14	6	2	-	9
Iluminação pública														
Existe	2.006	393	635	651	172	29	126	6.565	1.701	2.320	1.708	437	68	331
Não existe	24	8	5	4	2	-	5	89	41	16	13	3	-	16
Sem declaração	15	2	4	4	1	-	4	39	8	14	6	2	-	9
Pavimentação														
Existe	1.571	287	452	548	151	27	106	4.986	1.203	1.615	1.429	387	64	288
Não existe	459	114	188	107	23	2	25	1.668	539	721	292	53	4	59
Sem declaração	15	2	4	4	1	-	4	39	8	14	6	2	-	9
Calçada														
Existe	1.635	297	492	556	153	25	112	5.209	1.256	1.755	1.449	387	59	303
Não existe	395	104	148	99	21	4	19	1.445	486	581	272	53	9	44
Sem declaração	15	2	4	4	1	-	4	39	8	14	6	2	-	9
Meio-fio / guia														
Existe	1.598	287	471	552	154	26	108	5.097	1.214	1.688	1.440	399	61	295
Não existe	432	114	169	103	20	3	23	1.557	528	648	281	41	7	52
Sem declaração	15	2	4	4	1	-	4	39	8	14	6	2	-	9
Bueiro / boca de lobo														
Existe	189	28	59	70	22	6	4	572	110	208	179	51	15	9
Não existe	1.841	373	581	585	152	23	127	6.082	1.632	2.128	1.542	389	53	338
Sem declaração	15	2	4	4	1	-	4	39	8	14	6	2	-	9
Rampa para cadeirante														
Existe	15	3	8	3	1	-	-	50	13	22	12	3	-	-
Não existe	2.015	398	632	652	173	29	131	6.604	1.729	2.314	1.709	437	68	347
Sem declaração	15	2	4	4	1	-	4	39	8	14	6	2	-	9
Arborização														
Existe	1.173	214	378	377	115	20	69	3.956	949	1.437	1.041	297	49	183
Não existe	857	187	262	278	59	9	62	2.698	793	899	680	143	19	164
Sem declaração	15	2	4	4	1	-	4	39	8	14	6	2	-	9
Esgoto a céu aberto														
Existe	1.325	279	426	409	103	17	91	4.400	1.195	1.576	1.099	248	38	244
Não existe	705	122	214	246	71	12	40	2.254	547	760	622	192	30	103
Sem declaração	15	2	4	4	1	-	4	39	8	14	6	2	-	9
Lixo acu. nos logradouros														
Existe	77	23	27	17	5	-	5	254	109	90	40	6	-	9
Não existe	1.953	378	613	638	169	29	126	6.400	1.633	2.246	1.681	434	68	338
Sem declaração	15	2	4	4	1	-	4	39	8	14	6	2	-	9
Mataraca	**1.735**	**540**	**559**	**362**	**103**	**34**	**137**	**6.514**	**2.595**	**2.094**	**1.076**	**291**	**76**	**382**
Identificação do logradouro														
Existe	200	32	65	55	21	11	16	692	122	256	193	59	23	39
Não existe	1.532	507	493	306	82	23	121	5.815	2.470	1.836	881	232	53	343
Sem declaração	3	1	1	1	-	-	-	7	3	2	2	-	-	-
Iluminação pública														
Existe	1.714	537	544	360	103	34	136	6.441	2.579	2.043	1.072	291	76	380
Não existe	18	2	14	1	-	-	1	66	13	49	2	-	-	2
Sem declaração	3	1	1	1	-	-	-	7	3	2	2	-	-	-
Pavimentação														
Existe	802	205	257	190	68	21	61	3.030	999	1.005	616	197	47	166
Não existe	930	334	301	171	35	13	76	3.477	1.593	1.087	458	94	29	216
Sem declaração	3	1	1	1	-	-	-	7	3	2	2	-	-	-
Calçada														
Existe	41	3	10	12	9	4	3	129	12	33	38	26	11	9
Não existe	1.691	536	548	349	94	30	134	6.378	2.580	2.059	1.036	265	65	373
Sem declaração	3	1	1	1	-	-	-	7	3	2	2	-	-	-
Meio-fio / guia														
Existe	888	238	293	203	62	22	70	3.359	1.169	1.134	641	181	50	184
Não existe	844	301	265	158	41	12	67	3.148	1.423	958	433	110	26	198

ANUÁRIO ESTATÍSTICO DO ESTADO DA PARAÍBA - 2011

II - Características Demográficas e Sociais

2.1 - Demografia

2.1.2 - Domicílios

2.1.2.2 - Características dos Domicílios e Entorno

Tabela 06 - Domicílios particulares permanentes e moradores em domicílios particulares permanentes, por classes de rendimento nominal mensal domiciliar per capita, segundo as características do entorno nos municípios - Paraíba - 2010

Características do entorno e municípios	Domicílios particulares permanentes							Moradores em domicílios particulares permanentes						
	Total	Classes de rendimento nominal mensal domiciliar *per capita* (salário mínimo) (1)						Total	Classes de rendimento nominal mensal domiciliar *per capita* (salário mínimo) (1)					
		Até 1/4	Mais de 1/4 a 1/2	Mais de 1/2 a 1	Mais de 1 a 2	Mais de 2	Sem rendimento (2)		Até 1/4	Mais de 1/4 a 1/2	Mais de 1/2 a 1	Mais de 1 a 2	Mais de 2	Sem rendimento (2)
Sem declaração	3	1	1	1	-	-	-	7	3	2	2	-	-	-
Bueiro / boca de lobo														
Existe	230	72	64	53	12	2	27	895	377	245	164	30	3	76
Não existe	1.502	467	494	308	91	32	110	5.612	2.215	1.847	910	261	73	306
Sem declaração	3	1	1	1	-	-	-	7	3	2	2	-	-	-
Rampa para cadeirante														
Existe	16	4	4	4	3	1	-	62	15	19	14	10	4	-
Não existe	1.716	535	554	357	100	33	137	6.445	2.577	2.073	1.060	281	72	382
Sem declaração	3	1	1	1	-	-	-	7	3	2	2	-	-	-
Arborização														
Existe	1.283	389	416	271	86	25	96	4.847	1.876	1.571	828	248	53	271
Não existe	449	150	142	90	17	9	41	1.660	716	521	246	43	23	111
Sem declaração	3	1	1	1	-	-	-	7	3	2	2	-	-	-
Esgoto a céu aberto														
Existe	1.640	504	526	345	101	32	132	6.165	2.421	1.984	1.031	288	72	369
Não existe	92	35	32	16	2	2	5	342	171	108	43	3	4	13
Sem declaração	3	1	1	1	-	-	-	7	3	2	2	-	-	-
Lixo acu. nos logradouros														
Existe	33	11	11	8	1	-	2	112	48	40	16	3	-	5
Não existe	1.699	528	547	353	102	34	135	6.395	2.544	2.052	1.058	288	76	377
Sem declaração	3	1	1	1	-	-	-	7	3	2	2	-	-	-
Matinhas	**186**	**55**	**55**	**56**	**12**	**2**	**6**	**682**	**270**	**204**	**155**	**32**	**4**	**17**
Identificação do logradouro														
Existe	-	-	-	-	-	-	-	-	-	-	-	-	-	-
Não existe	186	55	55	56	12	2	6	682	270	204	155	32	4	17
Sem declaração	-	-	-	-	-	-	-	-	-	-	-	-	-	-
Iluminação pública														
Existe	177	52	55	51	11	2	6	647	255	204	137	30	4	17
Não existe	9	3	-	5	1	-	-	35	15	-	18	2	-	-
Sem declaração	-	-	-	-	-	-	-	-	-	-	-	-	-	-
Pavimentação														
Existe	175	51	52	53	11	2	6	635	249	193	142	30	4	17
Não existe	11	4	3	3	1	-	-	47	21	11	13	2	-	-
Sem declaração	-	-	-	-	-	-	-	-	-	-	-	-	-	-
Calçada														
Existe	110	27	37	31	10	2	3	400	135	132	91	27	4	11
Não existe	76	28	18	25	2	-	3	282	135	72	64	5	-	6
Sem declaração	-	-	-	-	-	-	-	-	-	-	-	-	-	-
Meio-fio / guia														
Existe	175	51	52	53	11	2	6	635	249	193	142	30	4	17
Não existe	11	4	3	3	1	-	-	47	21	11	13	2	-	-
Sem declaração	-	-	-	-	-	-	-	-	-	-	-	-	-	-
Bueiro / boca de lobo														
Existe	42	14	11	14	3	-	-	162	76	46	33	7	-	-
Não existe	144	41	44	42	9	2	6	520	194	158	122	25	4	17
Sem declaração	-	-	-	-	-	-	-	-	-	-	-	-	-	-
Rampa para cadeirante														
Existe	-	-	-	-	-	-	-	-	-	-	-	-	-	-
Não existe	186	55	55	56	12	2	6	682	270	204	155	32	4	17
Sem declaração	-	-	-	-	-	-	-	-	-	-	-	-	-	-
Arborização														
Existe	114	29	30	39	10	2	4	414	147	110	114	27	4	12
Não existe	72	26	25	17	2	-	2	268	123	94	41	5	-	5
Sem declaração	-	-	-	-	-	-	-	-	-	-	-	-	-	-
Esgoto a céu aberto														
Existe	16	4	3	6	3	-	-	53	26	9	11	7	-	-
Não existe	170	51	52	50	9	2	6	629	244	195	144	25	4	17
Sem declaração	-	-	-	-	-	-	-	-	-	-	-	-	-	-
Lixo acu. nos logradouros														
Existe	1	1	-	-	-	-	-	7	7	-	-	-	-	-
Não existe	185	54	55	56	12	2	6	675	263	204	155	32	4	17
Sem declaração	-	-	-	-	-	-	-	-	-	-	-	-	-	-
Mato Grosso	**327**	**96**	**88**	**107**	**17**	**5**	**14**	**1.198**	**426**	**350**	**307**	**44**	**15**	**56**
Identificação do logradouro														
Existe	233	60	69	75	13	5	11	845	270	268	214	32	15	46
Não existe	91	33	19	32	4	-	3	337	140	82	93	12	-	10
Sem declaração	3	3	-	-	-	-	-	16	16	-	-	-	-	-
Iluminação pública														
Existe	277	74	77	91	17	5	13	1.003	329	300	262	44	15	53
Não existe	47	19	11	16	-	-	1	179	81	50	45	-	-	3
Sem declaração	3	3	-	-	-	-	-	16	16	-	-	-	-	-
Pavimentação														
Existe	265	69	74	87	17	5	13	958	309	286	251	44	15	53
Não existe	59	24	14	20	-	-	1	224	101	64	56	-	-	3

ANUÁRIO ESTATÍSTICO DO ESTADO DA PARAÍBA - 2011 IDEME

II - Características Demográficas e Sociais

2.1 - Demografia

2.1.2 - Domicílios

2.1.2.2 - Características dos Domicílios e Entorno

Tabela 06 - Domicílios particulares permanentes e moradores em domicílios particulares permanentes, por classes de rendimento nominal mensal domiciliar per capita, segundo as características do entorno nos municípios - Paraíba - 2010

Características do entorno e municípios	Domicílios particulares permanentes							Moradores em domicílios particulares permanentes						
	Total	Classes de rendimento nominal mensal domiciliar *per capita* (salário mínimo) (1)						Total	Classes de rendimento nominal mensal domiciliar *per capita* (salário mínimo) (1)					
		Até 1/4	Mais de 1/4 a 1/2	Mais de 1/2 a 1	Mais de 1 a 2	Mais de 2	Sem rendimento (2)		Até 1/4	Mais de 1/4 a 1/2	Mais de 1/2 a 1	Mais de 1 a 2	Mais de 2	Sem rendimento (2)
Sem declaração	3	3	-	-	-	-	-	16	16	-	-	-	-	-
Calçada														
Existe	47	16	11	16	1	1	2	171	62	42	48	6	5	8
Não existe	277	77	77	91	16	4	12	1.011	348	308	259	38	10	48
Sem declaração	3	3	-	-	-	-	-	16	16	-	-	-	-	-
Meio-fio / guia														
Existe	267	70	74	88	17	5	13	963	312	286	253	44	15	53
Não existe	57	23	14	19	-	-	1	219	98	64	54	-	-	3
Sem declaração	3	3	-	-	-	-	-	16	16	-	-	-	-	-
Bueiro / boca de lobo														
Existe	91	20	33	26	6	1	5	334	84	132	82	14	4	18
Não existe	233	73	55	81	11	4	9	848	326	218	225	30	11	38
Sem declaração	3	3	-	-	-	-	-	16	16	-	-	-	-	-
Rampa para cadeirante														
Existe	-	-	-	-	-	-	-	-	-	-	-	-	-	-
Não existe	324	93	88	107	17	5	14	1.182	410	350	307	44	15	56
Sem declaração	3	3	-	-	-	-	-	16	16	-	-	-	-	-
Arborização														
Existe	314	91	86	102	17	5	13	1.144	400	340	292	44	15	53
Não existe	10	2	2	5	-	-	1	38	10	10	15	-	-	3
Sem declaração	3	3	-	-	-	-	-	16	16	-	-	-	-	-
Esgoto a céu aberto														
Existe	-	-	-	-	-	-	-	-	-	-	-	-	-	-
Não existe	324	93	88	107	17	5	14	1.182	410	350	307	44	15	56
Sem declaração	3	3	-	-	-	-	-	16	16	-	-	-	-	-
Lixo acu. nos logradouros														
Existe	2	1	-	1	-	-	-	5	3	-	2	-	-	-
Não existe	322	92	88	106	17	5	14	1.177	407	350	305	44	15	56
Sem declaração	3	3	-	-	-	-	-	16	16	-	-	-	-	-
Maturéia	**1.147**	**359**	**287**	**322**	**91**	**23**	**65**	**3.853**	**1.507**	**1.046**	**867**	**223**	**55**	**155**
Identificação do logradouro														
Existe	781	229	181	244	65	18	44	2.581	939	658	671	163	47	103
Não existe	366	130	106	78	26	5	21	1.272	568	388	196	60	8	52
Sem declaração	-	-	-	-	-	-	-	-	-	-	-	-	-	-
Iluminação pública														
Existe	1.118	351	277	316	90	22	62	3.766	1.479	1.012	853	221	53	148
Não existe	29	8	10	6	1	1	3	87	28	34	14	2	2	7
Sem declaração	-	-	-	-	-	-	-	-	-	-	-	-	-	-
Pavimentação														
Existe	561	130	141	185	63	19	23	1.803	530	517	502	155	47	52
Não existe	586	229	146	137	28	4	42	2.050	977	529	365	68	8	103
Sem declaração	-	-	-	-	-	-	-	-	-	-	-	-	-	-
Calçada														
Existe	17	1	3	6	5	1	1	55	4	16	15	15	3	2
Não existe	1.130	358	284	316	86	22	64	3.798	1.503	1.030	852	208	52	153
Sem declaração	-	-	-	-	-	-	-	-	-	-	-	-	-	-
Meio-fio / guia														
Existe	569	131	148	187	63	19	21	1.841	531	549	511	155	47	48
Não existe	578	228	139	135	28	4	44	2.012	976	497	356	68	8	107
Sem declaração	-	-	-	-	-	-	-	-	-	-	-	-	-	-
Bueiro / boca de lobo														
Existe	84	28	17	22	13	1	3	299	117	72	74	27	4	5
Não existe	1.063	331	270	300	78	22	62	3.554	1.390	974	793	196	51	150
Sem declaração	-	-	-	-	-	-	-	-	-	-	-	-	-	-
Rampa para cadeirante														
Existe	-	-	-	-	-	-	-	-	-	-	-	-	-	-
Não existe	1.147	359	287	322	91	23	65	3.853	1.507	1.046	867	223	55	155
Sem declaração	-	-	-	-	-	-	-	-	-	-	-	-	-	-
Arborização														
Existe	991	297	240	292	86	22	54	3.289	1.240	872	789	214	52	122
Não existe	156	62	47	30	5	1	11	564	267	174	78	9	3	33
Sem declaração	-	-	-	-	-	-	-	-	-	-	-	-	-	-
Esgoto a céu aberto														
Existe	128	53	33	22	7	-	13	456	224	112	65	20	-	35
Não existe	1.019	306	254	300	84	23	52	3.397	1.283	934	802	203	55	120
Sem declaração	-	-	-	-	-	-	-	-	-	-	-	-	-	-
Lixo acu. nos logradouros														
Existe	-	-	-	-	-	-	-	-	-	-	-	-	-	-
Não existe	1.147	359	287	322	91	23	65	3.853	1.507	1.046	867	223	55	155
Sem declaração	-	-	-	-	-	-	-	-	-	-	-	-	-	-
Mogeiro	**1.726**	**490**	**442**	**525**	**124**	**33**	**112**	**5.582**	**2.009**	**1.532**	**1.324**	**329**	**85**	**303**
Identificação do logradouro														
Existe	1.018	307	254	311	77	17	52	3.288	1.257	868	772	215	45	131
Não existe	690	174	183	211	47	16	59	2.220	714	642	542	114	40	168

ANUÁRIO ESTATÍSTICO DO ESTADO DA PARAÍBA - 2011 IDEME

II - Características Demográficas e Sociais

2.1 - Demografia

2.1.2 - Domicílios

2.1.2.2 - Características dos Domicílios e Entorno

Tabela 06 - Domicílios particulares permanentes e moradores em domicílios particulares permanentes, por classes de rendimento nominal mensal domiciliar per capita, segundo as características do entorno nos municípios - Paraíba - 2010

Características do entorno e municípios	Domicílios particulares permanentes							Moradores em domicílios particulares permanentes						
	Total	Classes de rendimento nominal mensal domiciliar *per capita* (salário mínimo) (1)						Total	Classes de rendimento nominal mensal domiciliar *per capita* (salário mínimo) (1)					
		Até 1/4	Mais de 1/4 a 1/2	Mais de 1/2 a 1	Mais de 1 a 2	Mais de 2	Sem rendimento (2)		Até 1/4	Mais de 1/4 a 1/2	Mais de 1/2 a 1	Mais de 1 a 2	Mais de 2	Sem rendimento (2)
Sem declaração	18	9	5	3	-	-	1	74	38	22	10	-	-	4
Iluminação pública														
Existe	1.692	473	434	519	122	33	111	5.453	1.936	1.500	1.307	326	85	299
Não existe	16	8	3	3	2	-	-	55	35	10	7	3	-	-
Sem declaração	18	9	5	3	-	-	1	74	38	22	10	-	-	4
Pavimentação														
Existe	850	190	222	294	76	27	41	2.692	765	801	748	207	72	99
Não existe	858	291	215	228	48	6	70	2.816	1.206	709	566	122	13	200
Sem declaração	18	9	5	3	-	-	1	74	38	22	10	-	-	4
Calçada														
Existe	301	34	70	120	46	15	16	928	143	238	322	139	43	43
Não existe	1.407	447	367	402	78	18	95	4.580	1.828	1.272	992	190	42	256
Sem declaração	18	9	5	3	-	-	1	74	38	22	10	-	-	4
Meio-fio / guia														
Existe	845	191	219	292	74	28	41	2.664	762	782	744	205	75	96
Não existe	863	290	218	230	50	5	70	2.844	1.209	728	570	124	10	203
Sem declaração	18	9	5	3	-	-	1	74	38	22	10	-	-	4
Bueiro / boca de lobo														
Existe	237	50	70	77	24	1	15	780	216	263	198	59	1	43
Não existe	1.471	431	367	445	100	32	96	4.728	1.755	1.247	1.116	270	84	256
Sem declaração	18	9	5	3	-	-	1	74	38	22	10	-	-	4
Rampa para cadeirante														
Existe	34	6	4	13	8	2	1	103	33	14	32	16	7	1
Não existe	1.674	475	433	509	116	31	110	5.405	1.938	1.496	1.282	313	78	298
Sem declaração	18	9	5	3	-	-	1	74	38	22	10	-	-	4
Arborização														
Existe	1.551	435	403	472	114	28	99	5.028	1.791	1.400	1.193	302	74	268
Não existe	157	46	34	50	10	5	12	480	180	110	121	27	11	31
Sem declaração	18	9	5	3	-	-	1	74	38	22	10	-	-	4
Esgoto a céu aberto														
Existe	1.292	398	322	390	77	20	85	4.207	1.627	1.115	977	214	49	225
Não existe	416	83	115	132	47	13	26	1.301	344	395	337	115	36	74
Sem declaração	18	9	5	3	-	-	1	74	38	22	10	-	-	4
Lixo acu. nos logradouros														
Existe	36	6	10	8	4	1	7	101	26	34	20	8	1	12
Não existe	1.672	475	427	514	120	32	104	5.407	1.945	1.476	1.294	321	84	287
Sem declaração	18	9	5	3	-	-	1	74	38	22	10	-	-	4
Montadas	**933**	**200**	**246**	**333**	**116**	**18**	**20**	**3.141**	**882**	**921**	**941**	**299**	**50**	**48**
Identificação do logradouro														
Existe	459	106	132	155	45	8	13	1.523	461	478	424	107	23	30
Não existe	472	94	114	177	71	10	6	1.611	421	443	514	192	27	14
Sem declaração	2	-	-	1	-	-	1	7	-	-	3	-	-	4
Iluminação pública														
Existe	910	193	238	327	115	18	19	3.057	848	894	925	296	50	44
Não existe	21	7	8	5	1	-	-	77	34	27	13	3	-	-
Sem declaração	2	-	-	1	-	-	1	7	-	-	3	-	-	4
Pavimentação														
Existe	698	128	181	256	102	17	14	2.328	560	685	732	269	48	34
Não existe	233	72	65	76	14	1	5	806	322	236	206	30	2	10
Sem declaração	2	-	-	1	-	-	1	7	-	-	3	-	-	4
Calçada														
Existe	477	82	126	173	77	15	4	1.601	351	473	508	215	45	9
Não existe	454	118	120	159	39	3	15	1.533	531	448	430	84	5	35
Sem declaração	2	-	-	1	-	-	1	7	-	-	3	-	-	4
Meio-fio / guia														
Existe	698	129	181	255	102	17	14	2.328	563	685	729	269	48	34
Não existe	233	71	65	77	14	1	5	806	319	236	209	30	2	10
Sem declaração	2	-	-	1	-	-	1	7	-	-	3	-	-	4
Bueiro / boca de lobo														
Existe	8	2	1	2	2	1	-	25	7	2	9	5	2	-
Não existe	923	198	245	330	114	17	19	3.109	875	919	929	294	48	44
Sem declaração	2	-	-	1	-	-	1	7	-	-	3	-	-	4
Rampa para cadeirante														
Existe	9	2	2	4	1	-	-	44	11	8	21	4	-	-
Não existe	922	198	244	328	115	18	19	3.090	871	913	917	295	50	44
Sem declaração	2	-	-	1	-	-	1	7	-	-	3	-	-	4
Arborização														
Existe	905	190	240	325	114	18	18	3.041	834	901	921	294	50	41
Não existe	26	10	6	7	2	-	1	93	48	20	17	5	-	3
Sem declaração	2	-	-	1	-	-	1	7	-	-	3	-	-	4
Esgoto a céu aberto														
Existe	171	47	47	53	18	3	3	579	215	170	144	39	5	6
Não existe	760	153	199	279	98	15	16	2.555	667	751	794	260	45	38
Sem declaração	2	-	-	1	-	-	1	7	-	-	3	-	-	4

ANUÁRIO ESTATÍSTICO DO ESTADO DA PARAÍBA - 2011 IDEME

II - Características Demográficas e Sociais

2.1 - Demografia

2.1.2 - Domicílios

2.1.2.2 - Características dos Domicílios e Entorno

Tabela 06 - Domicílios particulares permanentes e moradores em domicílios particulares permanentes, por classes de rendimento nominal mensal domiciliar per capita, segundo as características do entorno nos municípios - Paraíba - 2010

Características do entorno e municípios	Domicílios particulares permanentes							Moradores em domicílios particulares permanentes						
	Total	Classes de rendimento nominal mensal domiciliar *per capita* (salário mínimo) (1)						Total	Classes de rendimento nominal mensal domiciliar *per capita* (salário mínimo) (1)					
		Até 1/4	Mais de 1/4 a 1/2	Mais de 1/2 a 1	Mais de 1 a 2	Mais de 2	Sem rendimento (2)		Até 1/4	Mais de 1/4 a 1/2	Mais de 1/2 a 1	Mais de 1 a 2	Mais de 2	Sem rendimento (2)
Lixo acu. nos logradouros														
Existe	6	2	1	2	1	-	-	19	7	2	9	1	-	-
Não existe	925	198	245	330	115	18	19	3.115	875	919	929	298	50	44
Sem declaração	2	-	-	1	-	-	1	7	-	-	3	-	-	4
Monte Horebe	**781**	**180**	**190**	**244**	**82**	**28**	**57**	**2.497**	**768**	**655**	**624**	**208**	**57**	**185**
Identificação do logradouro														
Existe	247	51	56	84	34	10	12	728	198	182	215	85	19	29
Não existe	533	128	134	160	48	18	45	1.767	568	473	409	123	38	156
Sem declaração	1	1	-	-	-	-	-	2	2	-	-	-	-	-
Iluminação pública														
Existe	730	160	178	232	79	28	53	2.313	690	608	594	201	57	163
Não existe	50	19	12	12	3	-	4	182	76	47	30	7	-	22
Sem declaração	1	1	-	-	-	-	-	2	2	-	-	-	-	-
Pavimentação														
Existe	647	130	161	216	73	27	40	2.005	545	544	553	184	55	124
Não existe	133	49	29	28	9	1	17	490	221	111	71	24	2	61
Sem declaração	1	1	-	-	-	-	-	2	2	-	-	-	-	-
Calçada														
Existe	746	170	180	236	80	28	52	2.376	728	621	605	198	57	167
Não existe	34	9	10	8	2	-	5	119	38	34	19	10	-	18
Sem declaração	1	1	-	-	-	-	-	2	2	-	-	-	-	-
Meio-fio / guia														
Existe	682	146	168	223	73	27	45	2.159	631	577	568	189	55	139
Não existe	98	33	22	21	9	1	12	336	135	78	56	19	2	46
Sem declaração	1	1	-	-	-	-	-	2	2	-	-	-	-	-
Bueiro / boca de lobo														
Existe	-	-	-	-	-	-	-	-	-	-	-	-	-	-
Não existe	780	179	190	244	82	28	57	2.495	766	655	624	208	57	185
Sem declaração	1	1	-	-	-	-	-	2	2	-	-	-	-	-
Rampa para cadeirante														
Existe	-	-	-	-	-	-	-	-	-	-	-	-	-	-
Não existe	780	179	190	244	82	28	57	2.495	766	655	624	208	57	185
Sem declaração	1	1	-	-	-	-	-	2	2	-	-	-	-	-
Arborização														
Existe	730	168	177	230	76	28	51	2.330	720	615	592	188	57	158
Não existe	50	11	13	14	6	-	6	165	46	40	32	20	-	27
Sem declaração	1	1	-	-	-	-	-	2	2	-	-	-	-	-
Esgoto a céu aberto														
Existe	25	6	5	9	2	3	-	87	22	26	25	6	8	-
Não existe	755	173	185	235	80	25	57	2.408	744	629	599	202	49	185
Sem declaração	1	1	-	-	-	-	-	2	2	-	-	-	-	-
Lixo acu. nos logradouros														
Existe	1	1	-	-	-	-	-	5	5	-	-	-	-	-
Não existe	779	178	190	244	82	28	57	2.490	761	655	624	208	57	185
Sem declaração	1	1	-	-	-	-	-	2	2	-	-	-	-	-
Monteiro	**6.529**	**1.397**	**1.762**	**2.041**	**688**	**375**	**266**	**20.192**	**5.715**	**5.823**	**5.211**	**1.821**	**942**	**680**
Identificação do logradouro														
Existe	2.411	393	662	803	309	162	82	7.420	1.614	2.214	2.150	829	421	192
Não existe	4.118	1.004	1.100	1.238	379	213	184	12.772	4.101	3.609	3.061	992	521	488
Sem declaração	-	-	-	-	-	-	-	-	-	-	-	-	-	-
Iluminação pública														
Existe	6.439	1.368	1.741	2.013	682	371	264	19.913	5.612	5.743	5.152	1.807	926	673
Não existe	90	29	21	28	6	4	2	279	103	80	59	14	16	7
Sem declaração	-	-	-	-	-	-	-	-	-	-	-	-	-	-
Pavimentação														
Existe	3.746	605	960	1.273	488	287	133	11.298	2.460	3.197	3.325	1.303	713	300
Não existe	2.783	792	802	768	200	88	133	8.894	3.255	2.626	1.886	518	229	380
Sem declaração	-	-	-	-	-	-	-	-	-	-	-	-	-	-
Calçada														
Existe	4.903	868	1.278	1.646	584	317	210	14.927	3.515	4.236	4.299	1.563	779	535
Não existe	1.626	529	484	395	104	58	56	5.265	2.200	1.587	912	258	163	145
Sem declaração	-	-	-	-	-	-	-	-	-	-	-	-	-	-
Meio-fio / guia														
Existe	3.643	585	929	1.254	482	276	117	10.984	2.395	3.077	3.267	1.288	692	265
Não existe	2.886	812	833	787	206	99	149	9.208	3.320	2.746	1.944	533	250	415
Sem declaração	-	-	-	-	-	-	-	-	-	-	-	-	-	-
Bueiro / boca de lobo														
Existe	56	11	18	21	3	2	1	161	44	56	49	4	7	1
Não existe	6.473	1.386	1.744	2.020	685	373	265	20.031	5.671	5.767	5.162	1.817	935	679
Sem declaração	-	-	-	-	-	-	-	-	-	-	-	-	-	-
Rampa para cadeirante														
Existe	82	16	17	20	12	13	4	261	68	53	63	33	36	8
Não existe	6.447	1.381	1.745	2.021	676	362	262	19.931	5.647	5.770	5.148	1.788	906	672
Sem declaração	-	-	-	-	-	-	-	-	-	-	-	-	-	-

ANUÁRIO ESTATÍSTICO DO ESTADO DA PARAÍBA - 2011 IDEME

II - Características Demográficas e Sociais

2.1 - Demografia

2.1.2 - Domicílios

2.1.2.2 - Características dos Domicílios e Entorno

Tabela 06 - Domicílios particulares permanentes e moradores em domicílios particulares permanentes, por classes de rendimento nominal mensal domiciliar per capita, segundo as características do entorno nos municípios - Paraíba - 2010

Características do entorno e municípios	Domicílios particulares permanentes							Moradores em domicílios particulares permanentes						
	Total	Classes de rendimento nominal mensal domiciliar *per capita* (salário mínimo) (1)						Total	Classes de rendimento nominal mensal domiciliar *per capita* (salário mínimo) (1)					
		Até 1/4	Mais de 1/4 a 1/2	Mais de 1/2 a 1	Mais de 1 a 2	Mais de 2	Sem rendimento (2)		Até 1/4	Mais de 1/4 a 1/2	Mais de 1/2 a 1	Mais de 1 a 2	Mais de 2	Sem rendimento (2)
Arborização														
Existe	5.808	1.184	1.570	1.852	625	355	222	18.024	4.889	5.213	4.794	1.660	898	570
Não existe	721	213	192	189	63	20	44	2.168	826	610	417	161	44	110
Sem declaração	-	-	-	-	-	-	-	-	-	-	-	-	-	-
Esgoto a céu aberto														
Existe	1.201	431	353	274	55	28	60	4.050	1.832	1.175	653	127	65	198
Não existe	5.328	966	1.409	1.767	633	347	206	16.142	3.883	4.648	4.558	1.694	877	482
Sem declaração	-	-	-	-	-	-	-	-	-	-	-	-	-	-
Lixo acu. nos logradouros														
Existe	40	16	10	6	4	-	4	122	55	23	16	10	-	18
Não existe	6.489	1.381	1.752	2.035	684	375	262	20.070	5.660	5.800	5.195	1.811	942	662
Sem declaração	-	-	-	-	-	-	-	-	-	-	-	-	-	-
Mulungu	**1.371**	**408**	**354**	**401**	**101**	**20**	**87**	**4.531**	**1.808**	**1.236**	**981**	**255**	**58**	**193**
Identificação do logradouro														
Existe	719	175	197	232	69	16	30	2.260	735	676	555	184	45	65
Não existe	652	233	157	169	32	4	57	2.271	1.073	560	426	71	13	128
Sem declaração	-	-	-	-	-	-	-	-	-	-	-	-	-	-
Iluminação pública														
Existe	1.313	379	343	391	97	19	84	4.313	1.677	1.194	953	248	55	186
Não existe	58	29	11	10	4	1	3	218	131	42	28	7	3	7
Sem declaração	-	-	-	-	-	-	-	-	-	-	-	-	-	-
Pavimentação														
Existe	1.047	259	275	350	94	20	49	3.352	1.116	955	873	244	58	106
Não existe	324	149	79	51	7	-	38	1.179	692	281	108	11	-	87
Sem declaração	-	-	-	-	-	-	-	-	-	-	-	-	-	-
Calçada														
Existe	995	247	261	334	90	19	44	3.172	1.057	902	833	233	55	92
Não existe	376	161	93	67	11	1	43	1.359	751	334	148	22	3	101
Sem declaração	-	-	-	-	-	-	-	-	-	-	-	-	-	-
Meio-fio / guia														
Existe	1.055	266	277	350	93	20	49	3.384	1.148	961	873	240	58	104
Não existe	316	142	77	51	8	-	38	1.147	660	275	108	15	-	89
Sem declaração	-	-	-	-	-	-	-	-	-	-	-	-	-	-
Bueiro / boca de lobo														
Existe	162	40	40	50	19	3	10	524	181	146	123	45	7	22
Não existe	1.209	368	314	351	82	17	77	4.007	1.627	1.090	858	210	51	171
Sem declaração	-	-	-	-	-	-	-	-	-	-	-	-	-	-
Rampa para cadeirante														
Existe	33	5	6	11	6	3	2	116	24	21	39	18	12	2
Não existe	1.338	403	348	390	95	17	85	4.415	1.784	1.215	942	237	46	191
Sem declaração	-	-	-	-	-	-	-	-	-	-	-	-	-	-
Arborização														
Existe	1.233	374	318	359	90	17	75	4.085	1.659	1.112	873	225	49	167
Não existe	138	34	36	42	11	3	12	446	149	124	108	30	9	26
Sem declaração	-	-	-	-	-	-	-	-	-	-	-	-	-	-
Esgoto a céu aberto														
Existe	554	178	158	152	29	1	36	1.820	770	552	338	63	2	95
Não existe	817	230	196	249	72	19	51	2.711	1.038	684	643	192	56	98
Sem declaração	-	-	-	-	-	-	-	-	-	-	-	-	-	-
Lixo acu. nos logradouros														
Existe	40	15	9	9	2	2	3	128	59	29	26	3	4	7
Não existe	1.331	393	345	392	99	18	84	4.403	1.749	1.207	955	252	54	186
Sem declaração	-	-	-	-	-	-	-	-	-	-	-	-	-	-
Natuba	**1.053**	**336**	**258**	**324**	**85**	**19**	**31**	**3.633**	**1.497**	**949**	**847**	**215**	**58**	**67**
Identificação do logradouro														
Existe	204	60	55	63	18	3	5	682	267	190	157	43	10	15
Não existe	847	274	203	261	67	16	26	2.941	1.220	759	690	172	48	52
Sem declaração	2	2	-	-	-	-	-	10	10	-	-	-	-	-
Iluminação pública														
Existe	1.022	323	247	317	85	19	31	3.521	1.443	909	829	215	58	67
Não existe	29	11	11	7	-	-	-	102	44	40	18	-	-	-
Sem declaração	2	2	-	-	-	-	-	10	10	-	-	-	-	-
Pavimentação														
Existe	677	168	157	254	66	17	15	2.246	744	579	665	175	48	35
Não existe	374	166	101	70	19	2	16	1.377	743	370	182	40	10	32
Sem declaração	2	2	-	-	-	-	-	10	10	-	-	-	-	-
Calçada														
Existe	246	43	48	103	37	12	3	782	174	176	286	104	35	7
Não existe	805	291	210	221	48	7	28	2.841	1.313	773	561	111	23	60
Sem declaração	2	2	-	-	-	-	-	10	10	-	-	-	-	-
Meio-fio / guia														
Existe	677	168	157	254	66	17	15	2.246	744	579	665	175	48	35
Não existe	374	166	101	70	19	2	16	1.377	743	370	182	40	10	32
Sem declaração	2	2	-	-	-	-	-	10	10	-	-	-	-	-

ANUÁRIO ESTATÍSTICO DO ESTADO DA PARAÍBA - 2011 IDEME

II - Características Demográficas e Sociais

2.1 - Demografia

2.1.2 - Domicílios

2.1.2.2 - Características dos Domicílios e Entorno

Tabela 06 - Domicílios particulares permanentes e moradores em domicílios particulares permanentes, por classes de rendimento nominal mensal domiciliar per capita, segundo as características do entorno nos municípios - Paraíba - 2010

Características do entorno e municípios	Domicílios particulares permanentes							Moradores em domicílios particulares permanentes						
	Total	Classes de rendimento nominal mensal domiciliar *per capita* (salário mínimo) (1)						Total	Classes de rendimento nominal mensal domiciliar *per capita* (salário mínimo) (1)					
		Até 1/4	Mais de 1/4 a 1/2	Mais de 1/2 a 1	Mais de 1 a 2	Mais de 2	Sem rendimento (2)		Até 1/4	Mais de 1/4 a 1/2	Mais de 1/2 a 1	Mais de 1 a 2	Mais de 2	Sem rendimento (2)
Bueiro / boca de lobo														
Existe	198	37	39	83	28	6	5	618	167	132	220	72	16	11
Não existe	853	297	219	241	57	13	26	3.005	1.320	817	627	143	42	56
Sem declaração	2	2	-	-	-	-	-	10	10	-	-	-	-	-
Rampa para cadeirante														
Existe	-	-	-	-	-	-	-	-	-	-	-	-	-	-
Não existe	1.051	334	258	324	85	19	31	3.623	1.487	949	847	215	58	67
Sem declaração	2	2	-	-	-	-	-	10	10	-	-	-	-	-
Arborização														
Existe	896	280	216	283	75	17	25	3.087	1.252	801	735	191	54	54
Não existe	155	54	42	41	10	2	6	536	235	148	112	24	4	13
Sem declaração	2	2	-	-	-	-	-	10	10	-	-	-	-	-
Esgoto a céu aberto														
Existe	275	119	57	69	15	6	9	954	519	203	159	40	20	13
Não existe	776	215	201	255	70	13	22	2.669	968	746	688	175	38	54
Sem declaração	2	2	-	-	-	-	-	10	10	-	-	-	-	-
Lixo acu. nos logradouros														
Existe	155	55	30	48	15	1	6	539	258	98	122	45	1	15
Não existe	896	279	228	276	70	18	25	3.084	1.229	851	725	170	57	52
Sem declaração	2	2	-	-	-	-	-	10	10	-	-	-	-	-
Nazarezinho	**955**	**236**	**237**	**313**	**74**	**23**	**72**	**3.182**	**969**	**840**	**895**	**196**	**60**	**222**
Identificação do logradouro														
Existe	638	135	169	225	49	15	45	2.087	552	586	651	122	36	140
Não existe	317	101	68	88	25	8	27	1.095	417	254	244	74	24	82
Sem declaração	-	-	-	-	-	-	-	-	-	-	-	-	-	-
Iluminação pública														
Existe	955	236	237	313	74	23	72	3.182	969	840	895	196	60	222
Não existe	-	-	-	-	-	-	-	-	-	-	-	-	-	-
Sem declaração	-	-	-	-	-	-	-	-	-	-	-	-	-	-
Pavimentação														
Existe	898	206	226	303	72	23	68	2.983	844	808	871	191	60	209
Não existe	57	30	11	10	2	-	4	199	125	32	24	5	-	13
Sem declaração	-	-	-	-	-	-	-	-	-	-	-	-	-	-
Calçada														
Existe	847	183	213	292	72	23	64	2.774	748	745	841	191	60	189
Não existe	108	53	24	21	2	-	8	408	221	95	54	5	-	33
Sem declaração	-	-	-	-	-	-	-	-	-	-	-	-	-	-
Meio-fio / guia														
Existe	905	208	229	305	72	23	68	3.000	849	814	877	191	60	209
Não existe	50	28	8	8	2	-	4	182	120	26	18	5	-	13
Sem declaração	-	-	-	-	-	-	-	-	-	-	-	-	-	-
Bueiro / boca de lobo														
Existe	11	5	4	2	-	-	-	55	27	20	8	-	-	-
Não existe	944	231	233	311	74	23	72	3.127	942	820	887	196	60	222
Sem declaração	-	-	-	-	-	-	-	-	-	-	-	-	-	-
Rampa para cadeirante														
Existe	-	-	-	-	-	-	-	-	-	-	-	-	-	-
Não existe	955	236	237	313	74	23	72	3.182	969	840	895	196	60	222
Sem declaração	-	-	-	-	-	-	-	-	-	-	-	-	-	-
Arborização														
Existe	936	229	231	308	74	22	72	3.105	932	821	875	196	59	222
Não existe	19	7	6	5	-	1	-	77	37	19	20	-	1	-
Sem declaração	-	-	-	-	-	-	-	-	-	-	-	-	-	-
Esgoto a céu aberto														
Existe	54	19	11	19	-	-	5	181	79	35	53	-	-	14
Não existe	901	217	226	294	74	23	67	3.001	890	805	842	196	60	208
Sem declaração	-	-	-	-	-	-	-	-	-	-	-	-	-	-
Lixo acu. nos logradouros														
Existe	67	32	13	11	-	-	11	253	143	52	24	-	-	34
Não existe	888	204	224	302	74	23	61	2.929	826	788	871	196	60	188
Sem declaração	-	-	-	-	-	-	-	-	-	-	-	-	-	-
Nova Floresta	**2.859**	**923**	**672**	**855**	**214**	**76**	**119**	**9.396**	**3.696**	**2.413**	**2.231**	**548**	**204**	**304**
Identificação do logradouro														
Existe	639	247	148	173	29	6	36	2.088	984	512	427	55	15	95
Não existe	2.197	660	521	678	185	70	83	7.210	2.631	1.891	1.797	493	189	209
Sem declaração	23	16	3	4	-	-	-	98	81	10	7	-	-	-
Iluminação pública														
Existe	2.716	867	649	801	211	76	112	8.916	3.455	2.334	2.096	539	204	288
Não existe	120	40	20	50	3	-	7	382	160	69	128	9	-	16
Sem declaração	23	16	3	4	-	-	-	98	81	10	7	-	-	-
Pavimentação														
Existe	1.828	498	420	608	176	61	65	5.951	1.998	1.536	1.614	459	169	175
Não existe	1.008	409	249	243	38	15	54	3.347	1.617	867	610	89	35	129
Sem declaração	23	16	3	4	-	-	-	98	81	10	7	-	-	-

ANUÁRIO ESTATÍSTICO DO ESTADO DA PARAÍBA - 2011 IDEME

II - Características Demográficas e Sociais

2.1 - Demografia

2.1.2 - Domicílios

2.1.2.2 - Características dos Domicílios e Entorno

Tabela 06 - Domicílios particulares permanentes e moradores em domicílios particulares permanentes, por classes de rendimento nominal mensal domiciliar per capita, segundo as características do entorno nos municípios - Paraíba - 2010

Características do entorno e municípios	Domicílios particulares permanentes							Moradores em domicílios particulares permanentes						
	Total	Classes de rendimento nominal mensal domiciliar *per capita* (salário mínimo) (1)						Total	Classes de rendimento nominal mensal domiciliar *per capita* (salário mínimo) (1)					
		Até 1/4	Mais de 1/4 a 1/2	Mais de 1/2 a 1	Mais de 1 a 2	Mais de 2	Sem rendimento (2)		Até 1/4	Mais de 1/4 a 1/2	Mais de 1/2 a 1	Mais de 1 a 2	Mais de 2	Sem rendimento (2)
Calçada														
Existe	1.938	530	445	649	176	63	75	6.299	2.133	1.615	1.736	453	175	187
Não existe	898	377	224	202	38	13	44	2.999	1.482	788	488	95	29	117
Sem declaração	23	16	3	4	-	-	-	98	81	10	7	-	-	-
Meio-fio / guia														
Existe	2.091	599	488	670	185	66	83	6.840	2.413	1.784	1.772	476	183	212
Não existe	745	308	181	181	29	10	36	2.458	1.202	619	452	72	21	92
Sem declaração	23	16	3	4	-	-	-	98	81	10	7	-	-	-
Bueiro / boca de lobo														
Existe	15	4	3	5	1	-	2	47	12	10	14	1	-	10
Não existe	2.821	903	666	846	213	76	117	9.251	3.603	2.393	2.210	547	204	294
Sem declaração	23	16	3	4	-	-	-	98	81	10	7	-	-	-
Rampa para cadeirante														
Existe	1	-	-	-	1	-	-	8	-	-	-	8	-	-
Não existe	2.835	907	669	851	213	76	119	9.290	3.615	2.403	2.224	540	204	304
Sem declaração	23	16	3	4	-	-	-	98	81	10	7	-	-	-
Arborização														
Existe	2.626	819	623	804	201	70	109	8.615	3.269	2.244	2.116	515	194	277
Não existe	210	88	46	47	13	6	10	683	346	159	108	33	10	27
Sem declaração	23	16	3	4	-	-	-	98	81	10	7	-	-	-
Esgoto a céu aberto														
Existe	4	2	1	1	-	-	-	8	4	3	1	-	-	-
Não existe	2.832	905	668	850	214	76	119	9.290	3.611	2.400	2.223	548	204	304
Sem declaração	23	16	3	4	-	-	-	98	81	10	7	-	-	-
Lixo acu. nos logradouros														
Existe	1	-	1	-	-	-	-	5	-	5	-	-	-	-
Não existe	2.835	907	668	851	214	76	119	9.293	3.615	2.398	2.224	548	204	304
Sem declaração	23	16	3	4	-	-	-	98	81	10	7	-	-	-
Nova Olinda	**965**	**267**	**237**	**295**	**104**	**27**	**35**	**3.216**	**1.096**	**888**	**821**	**259**	**57**	**95**
Identificação do logradouro														
Existe	196	37	45	78	23	5	8	636	164	170	213	52	13	24
Não existe	748	224	186	214	76	21	27	2.509	906	695	602	193	42	71
Sem declaração	21	6	6	3	5	1	-	71	26	23	6	14	2	-
Iluminação pública														
Existe	926	254	228	287	98	26	33	3.084	1.041	854	804	243	55	87
Não existe	18	7	3	5	1	-	2	61	29	11	11	2	-	8
Sem declaração	21	6	6	3	5	1	-	71	26	23	6	14	2	-
Pavimentação														
Existe	716	149	178	253	84	24	28	2.348	621	674	714	212	52	75
Não existe	228	112	53	39	15	2	7	797	449	191	101	33	3	20
Sem declaração	21	6	6	3	5	1	-	71	26	23	6	14	2	-
Calçada														
Existe	856	220	210	277	93	26	30	2.839	910	779	778	237	55	80
Não existe	88	41	21	15	6	-	5	306	160	86	37	8	-	15
Sem declaração	21	6	6	3	5	1	-	71	26	23	6	14	2	-
Meio-fio / guia														
Existe	709	148	176	251	82	24	28	2.326	618	666	708	207	52	75
Não existe	235	113	55	41	17	2	7	819	452	199	107	38	3	20
Sem declaração	21	6	6	3	5	1	-	71	26	23	6	14	2	-
Bueiro / boca de lobo														
Existe	44	11	13	13	2	1	4	152	49	45	42	3	1	12
Não existe	900	250	218	279	97	25	31	2.993	1.021	820	773	242	54	83
Sem declaração	21	6	6	3	5	1	-	71	26	23	6	14	2	-
Rampa para cadeirante														
Existe	-	-	-	-	-	-	-	-	-	-	-	-	-	-
Não existe	944	261	231	292	99	26	35	3.145	1.070	865	815	245	55	95
Sem declaração	21	6	6	3	5	1	-	71	26	23	6	14	2	-
Arborização														
Existe	864	235	214	268	92	23	32	2.888	966	803	752	228	50	89
Não existe	80	26	17	24	7	3	3	257	104	62	63	17	5	6
Sem declaração	21	6	6	3	5	1	-	71	26	23	6	14	2	-
Esgoto a céu aberto														
Existe	29	4	12	9	1	1	2	91	14	44	27	1	1	4
Não existe	915	257	219	283	98	25	33	3.054	1.056	821	788	244	54	91
Sem declaração	21	6	6	3	5	1	-	71	26	23	6	14	2	-
Lixo acu. nos logradouros														
Existe	16	9	3	2	1	-	1	54	31	18	3	1	-	1
Não existe	928	252	228	290	98	26	34	3.091	1.039	847	812	244	55	94
Sem declaração	21	6	6	3	5	1	-	71	26	23	6	14	2	-
Nova Palmeira	**795**	**187**	**225**	**266**	**82**	**23**	**12**	**2.551**	**717**	**768**	**760**	**215**	**56**	**35**
Identificação do logradouro														
Existe	686	161	188	232	72	21	12	2.184	613	632	659	194	51	35
Não existe	108	26	37	33	10	2	-	365	104	136	99	21	5	-
Sem declaração	1	-	-	1	-	-	-	2	-	-	2	-	-	-

ANUÁRIO ESTATÍSTICO DO ESTADO DA PARAÍBA - 2011

II - Características Demográficas e Sociais

2.1 - Demografia

2.1.2 - Domicílios

2.1.2.2 - Características dos Domicílios e Entorno

Tabela 06 - Domicílios particulares permanentes e moradores em domicílios particulares permanentes, por classes de rendimento nominal mensal domiciliar per capita, segundo as características do entorno nos municípios - Paraíba - 2010

Características do entorno e municípios	Domicílios particulares permanentes							Moradores em domicílios particulares permanentes						
	Total	Classes de rendimento nominal mensal domiciliar *per capita* (salário mínimo) (1)						Total	Classes de rendimento nominal mensal domiciliar *per capita* (salário mínimo) (1)					
		Até 1/4	Mais de 1/4 a 1/2	Mais de 1/2 a 1	Mais de 1 a 2	Mais de 2	Sem rendimento (2)		Até 1/4	Mais de 1/4 a 1/2	Mais de 1/2 a 1	Mais de 1 a 2	Mais de 2	Sem rendimento (2)
Iluminação pública														
Existe	788	186	222	264	81	23	12	2.530	714	757	756	212	56	35
Não existe	6	1	3	1	1	-	-	19	3	11	2	3	-	-
Sem declaração	1	-	-	1	-	-	-	2	-	-	2	-	-	-
Pavimentação														
Existe	721	160	199	249	80	22	11	2.307	627	674	713	206	54	33
Não existe	73	27	26	16	2	1	1	242	90	94	45	9	2	2
Sem declaração	1	-	-	1	-	-	-	2	-	-	2	-	-	-
Calçada														
Existe	661	143	183	228	76	22	9	2.121	563	624	653	199	54	28
Não existe	133	44	42	37	6	1	3	428	154	144	105	16	2	7
Sem declaração	1	-	-	1	-	-	-	2	-	-	2	-	-	-
Meio-fio / guia														
Existe	715	160	196	246	80	22	11	2.291	627	663	706	208	54	33
Não existe	79	27	29	19	2	1	1	258	90	105	52	7	2	2
Sem declaração	1	-	-	1	-	-	-	2	-	-	2	-	-	-
Bueiro / boca de lobo														
Existe	-	-	-	-	-	-	-	-	-	-	-	-	-	-
Não existe	794	187	225	265	82	23	12	2.549	717	768	758	215	56	35
Sem declaração	1	-	-	1	-	-	-	2	-	-	2	-	-	-
Rampa para cadeirante														
Existe	150	46	52	45	4	2	1	516	200	182	118	9	4	3
Não existe	644	141	173	220	78	21	11	2.033	517	586	640	206	52	32
Sem declaração	1	-	-	1	-	-	-	2	-	-	2	-	-	-
Arborização														
Existe	711	163	201	241	75	20	11	2.288	637	687	685	197	49	33
Não existe	83	24	24	24	7	3	1	261	80	81	73	18	7	2
Sem declaração	1	-	-	1	-	-	-	2	-	-	2	-	-	-
Esgoto a céu aberto														
Existe	-	-	-	-	-	-	-	-	-	-	-	-	-	-
Não existe	794	187	225	265	82	23	12	2.549	717	768	758	215	56	35
Sem declaração	1	-	-	1	-	-	-	2	-	-	2	-	-	-
Lixo acu. nos logradouros														
Existe	-	-	-	-	-	-	-	-	-	-	-	-	-	-
Não existe	794	187	225	265	82	23	12	2.549	717	768	758	215	56	35
Sem declaração	1	-	-	1	-	-	-	2	-	-	2	-	-	-
Olho d'Água	**1.086**	**312**	**327**	**298**	**86**	**17**	**46**	**3.844**	**1.337**	**1.226**	**865**	**236**	**38**	**142**
Identificação do logradouro														
Existe	478	118	130	148	59	12	11	1.707	522	503	456	168	28	30
Não existe	608	194	197	150	27	5	35	2.137	815	723	409	68	10	112
Sem declaração	-	-	-	-	-	-	-	-	-	-	-	-	-	-
Iluminação pública														
Existe	1.068	306	319	297	86	17	43	3.767	1.306	1.190	863	236	38	134
Não existe	18	6	8	1	-	-	3	77	31	36	2	-	-	8
Sem declaração	-	-	-	-	-	-	-	-	-	-	-	-	-	-
Pavimentação														
Existe	958	263	279	280	81	17	38	3.372	1.132	1.040	819	223	38	120
Não existe	128	49	48	18	5	-	8	472	205	186	46	13	-	22
Sem declaração	-	-	-	-	-	-	-	-	-	-	-	-	-	-
Calçada														
Existe	783	210	222	231	75	16	29	2.800	917	842	699	205	34	103
Não existe	303	102	105	67	11	1	17	1.044	420	384	166	31	4	39
Sem declaração	-	-	-	-	-	-	-	-	-	-	-	-	-	-
Meio-fio / guia														
Existe	801	218	232	235	72	14	30	2.827	933	873	695	202	35	89
Não existe	285	94	95	63	14	3	16	1.017	404	353	170	34	3	53
Sem declaração	-	-	-	-	-	-	-	-	-	-	-	-	-	-
Bueiro / boca de lobo														
Existe	16	4	5	5	2	-	-	45	13	16	11	5	-	-
Não existe	1.070	308	322	293	84	17	46	3.799	1.324	1.210	854	231	38	142
Sem declaração	-	-	-	-	-	-	-	-	-	-	-	-	-	-
Rampa para cadeirante														
Existe	9	1	-	3	2	-	3	20	3	-	6	7	-	4
Não existe	1.077	311	327	295	84	17	43	3.824	1.334	1.226	859	229	38	138
Sem declaração	-	-	-	-	-	-	-	-	-	-	-	-	-	-
Arborização														
Existe	1.034	296	308	283	85	17	45	3.673	1.270	1.163	831	234	38	137
Não existe	52	16	19	15	1	-	1	171	67	63	34	2	-	5
Sem declaração	-	-	-	-	-	-	-	-	-	-	-	-	-	-
Esgoto a céu aberto														
Existe	155	62	41	37	5	1	9	591	278	153	117	7	1	35
Não existe	931	250	286	261	81	16	37	3.253	1.059	1.073	748	229	37	107
Sem declaração	-	-	-	-	-	-	-	-	-	-	-	-	-	-
Lixo acu. nos logradouros														

ANUÁRIO ESTATÍSTICO DO ESTADO DA PARAÍBA - 2011

II - Características Demográficas e Sociais

2.1 - Demografia

2.1.2 - Domicílios

2.1.2.2 - Características dos Domicílios e Entorno

Tabela 06 - Domicílios particulares permanentes e moradores em domicílios particulares permanentes, por classes de rendimento nominal mensal domiciliar per capita, segundo as características do entorno nos municípios - Paraíba - 2010

Características do entorno e municípios	Domicílios particulares permanentes							Moradores em domicílios particulares permanentes						
	Total	Classes de rendimento nominal mensal domiciliar *per capita* (salário mínimo) (1)						Total	Classes de rendimento nominal mensal domiciliar *per capita* (salário mínimo) (1)					
		Até 1/4	Mais de 1/4 a 1/2	Mais de 1/2 a 1	Mais de 1 a 2	Mais de 2	Sem rendimento (2)		Até 1/4	Mais de 1/4 a 1/2	Mais de 1/2 a 1	Mais de 1 a 2	Mais de 2	Sem rendimento (2)
Existe	26	11	7	6	-	-	2	107	53	31	18	-	-	5
Não existe	1.060	301	320	292	86	17	44	3.737	1.284	1.195	847	236	38	137
Sem declaração	-	-	-	-	-	-	-	-	-	-	-	-	-	-
Olivedos	**562**	**144**	**166**	**160**	**47**	**13**	**32**	**1.902**	**597**	**615**	**460**	**102**	**28**	**100**
Identificação do logradouro														
Existe	500	121	145	149	42	13	30	1.686	499	536	435	95	28	93
Não existe	60	22	21	10	5	-	2	207	92	79	22	7	-	7
Sem declaração	2	1	-	1	-	-	-	9	6	-	3	-	-	-
Iluminação pública														
Existe	540	135	161	155	44	13	32	1.824	553	599	447	97	28	100
Não existe	20	8	5	4	3	-	-	69	38	16	10	5	-	-
Sem declaração	2	1	-	1	-	-	-	9	6	-	3	-	-	-
Pavimentação														
Existe	445	103	127	140	38	12	25	1.490	423	469	407	85	24	82
Não existe	115	40	39	19	9	1	7	403	168	146	50	17	4	18
Sem declaração	2	1	-	1	-	-	-	9	6	-	3	-	-	-
Calçada														
Existe	422	97	119	133	39	12	22	1.431	406	448	395	87	24	71
Não existe	138	46	47	26	8	1	10	462	185	167	62	15	4	29
Sem declaração	2	1	-	1	-	-	-	9	6	-	3	-	-	-
Meio-fio / guia														
Existe	447	104	127	140	39	12	25	1.497	428	469	407	87	24	82
Não existe	113	39	39	19	8	1	7	396	163	146	50	15	4	18
Sem declaração	2	1	-	1	-	-	-	9	6	-	3	-	-	-
Bueiro / boca de lobo														
Existe	-	-	-	-	-	-	-	-	-	-	-	-	-	-
Não existe	560	143	166	159	47	13	32	1.893	591	615	457	102	28	100
Sem declaração	2	1	-	1	-	-	-	9	6	-	3	-	-	-
Rampa para cadeirante														
Existe	-	-	-	-	-	-	-	-	-	-	-	-	-	-
Não existe	560	143	166	159	47	13	32	1.893	591	615	457	102	28	100
Sem declaração	2	1	-	1	-	-	-	9	6	-	3	-	-	-
Arborização														
Existe	490	118	144	151	39	12	26	1.636	483	525	440	90	24	74
Não existe	70	25	22	8	8	1	6	257	108	90	17	12	4	26
Sem declaração	2	1	-	1	-	-	-	9	6	-	3	-	-	-
Esgoto a céu aberto														
Existe	258	95	84	49	8	2	20	916	399	305	126	14	6	66
Não existe	302	48	82	110	39	11	12	977	192	310	331	88	22	34
Sem declaração	2	1	-	1	-	-	-	9	6	-	3	-	-	-
Lixo acu. nos logradouros														
Existe	-	-	-	-	-	-	-	-	-	-	-	-	-	-
Não existe	560	143	166	159	47	13	32	1.893	591	615	457	102	28	100
Sem declaração	2	1	-	1	-	-	-	9	6	-	3	-	-	-
Ouro Velho	**665**	**148**	**173**	**214**	**70**	**23**	**37**	**2.045**	**576**	**603**	**567**	**171**	**47**	**81**
Identificação do logradouro														
Existe	177	32	39	66	19	9	12	544	122	140	181	54	16	31
Não existe	485	115	133	147	51	14	25	1.492	450	461	383	117	31	50
Sem declaração	3	1	1	1	-	-	-	9	4	2	3	-	-	-
Iluminação pública														
Existe	651	147	167	208	70	23	36	2.005	572	583	552	171	47	80
Não existe	11	-	5	5	-	-	1	31	-	18	12	-	-	1
Sem declaração	3	1	1	1	-	-	-	9	4	2	3	-	-	-
Pavimentação														
Existe	636	142	169	202	66	23	34	1.965	560	596	526	160	47	76
Não existe	26	5	3	11	4	-	3	71	12	5	38	11	-	5
Sem declaração	3	1	1	1	-	-	-	9	4	2	3	-	-	-
Calçada														
Existe	512	100	136	170	60	18	28	1.551	389	477	449	143	33	60
Não existe	150	47	36	43	10	5	9	485	183	124	115	28	14	21
Sem declaração	3	1	1	1	-	-	-	9	4	2	3	-	-	-
Meio-fio / guia														
Existe	604	135	159	193	63	22	32	1.865	520	562	511	156	44	72
Não existe	58	12	13	20	7	1	5	171	52	39	53	15	3	9
Sem declaração	3	1	1	1	-	-	-	9	4	2	3	-	-	-
Bueiro / boca de lobo														
Existe	26	11	9	3	1	-	2	95	44	31	9	3	-	8
Não existe	636	136	163	210	69	23	35	1.941	528	570	555	168	47	73
Sem declaração	3	1	1	1	-	-	-	9	4	2	3	-	-	-
Rampa para cadeirante														
Existe	14	2	5	5	1	-	1	45	12	17	13	1	-	2
Não existe	648	145	167	208	69	23	36	1.991	560	584	551	170	47	79
Sem declaração	3	1	1	1	-	-	-	9	4	2	3	-	-	-
Arborização														

ANUÁRIO ESTATÍSTICO DO ESTADO DA PARAÍBA - 2011

II - Características Demográficas e Sociais

2.1 - Demografia

2.1.2 - Domicílios

2.1.2.2 - Características dos Domicílios e Entorno

Tabela 06 - Domicílios particulares permanentes e moradores em domicílios particulares permanentes, por classes de rendimento nominal mensal domiciliar per capita, segundo as características do entorno nos municípios - Paraíba - 2010

Características do entorno e municípios	Domicílios particulares permanentes							Moradores em domicílios particulares permanentes						
	Total	Classes de rendimento nominal mensal domiciliar *per capita* (salário mínimo) (1)						Total	Classes de rendimento nominal mensal domiciliar *per capita* (salário mínimo) (1)					
		Até 1/4	Mais de 1/4 a 1/2	Mais de 1/2 a 1	Mais de 1 a 2	Mais de 2	Sem rendimento (2)		Até 1/4	Mais de 1/4 a 1/2	Mais de 1/2 a 1	Mais de 1 a 2	Mais de 2	Sem rendimento (2)
Existe	639	144	166	205	68	23	33	1.978	564	578	547	165	47	77
Não existe	23	3	6	8	2	-	4	58	8	23	17	6	-	4
Sem declaração	3	1	1	1	-	-	-	9	4	2	3	-	-	-
Esgoto a céu aberto														
Existe	56	14	18	13	7	1	3	180	53	59	40	17	2	9
Não existe	606	133	154	200	63	22	34	1.856	519	542	524	154	45	72
Sem declaração	3	1	1	1	-	-	-	9	4	2	3	-	-	-
Lixo acu. nos logradouros														
Existe	-	-	-	-	-	-	-	-	-	-	-	-	-	-
Não existe	662	147	172	213	70	23	37	2.036	572	601	564	171	47	81
Sem declaração	3	1	1	1	-	-	-	9	4	2	3	-	-	-
Parari	**231**	**58**	**59**	**74**	**24**	**6**	**10**	**699**	**215**	**189**	**190**	**55**	**28**	**22**
Identificação do logradouro														
Existe	188	54	46	54	21	4	9	577	197	149	146	44	22	19
Não existe	43	4	13	20	3	2	1	122	18	40	44	11	6	3
Sem declaração	-	-	-	-	-	-	-	-	-	-	-	-	-	-
Iluminação pública														
Existe	228	57	58	73	24	6	10	689	212	185	187	55	28	22
Não existe	3	1	1	1	-	-	-	10	3	4	3	-	-	-
Sem declaração	-	-	-	-	-	-	-	-	-	-	-	-	-	-
Pavimentação														
Existe	155	28	42	56	19	5	5	473	108	136	150	44	27	8
Não existe	76	30	17	18	5	1	5	226	107	53	40	11	1	14
Sem declaração	-	-	-	-	-	-	-	-	-	-	-	-	-	-
Calçada														
Existe	32	2	5	13	8	3	1	103	9	12	36	24	19	3
Não existe	199	56	54	61	16	3	9	596	206	177	154	31	9	19
Sem declaração	-	-	-	-	-	-	-	-	-	-	-	-	-	-
Meio-fio / guia														
Existe	162	31	44	57	20	5	5	490	115	141	154	45	27	8
Não existe	69	27	15	17	4	1	5	209	100	48	36	10	1	14
Sem declaração	-	-	-	-	-	-	-	-	-	-	-	-	-	-
Bueiro / boca de lobo														
Existe	-	-	-	-	-	-	-	-	-	-	-	-	-	-
Não existe	231	58	59	74	24	6	10	699	215	189	190	55	28	22
Sem declaração	-	-	-	-	-	-	-	-	-	-	-	-	-	-
Rampa para cadeirante														
Existe	1	-	1	-	-	-	-	2	-	2	-	-	-	-
Não existe	230	58	58	74	24	6	10	697	215	187	190	55	28	22
Sem declaração	-	-	-	-	-	-	-	-	-	-	-	-	-	-
Arborização														
Existe	209	51	51	70	22	6	9	637	193	164	184	49	28	19
Não existe	22	7	8	4	2	-	1	62	22	25	6	6	-	3
Sem declaração	-	-	-	-	-	-	-	-	-	-	-	-	-	-
Esgoto a céu aberto														
Existe	33	12	7	8	1	1	4	110	49	27	19	2	5	8
Não existe	198	46	52	66	23	5	6	589	166	162	171	53	23	14
Sem declaração	-	-	-	-	-	-	-	-	-	-	-	-	-	-
Lixo acu. nos logradouros														
Existe	1			1	-	-	-	1		-	1	-	-	-
Não existe	230	58	59	73	24	6	10	698	215	189	189	55	28	22
Sem declaração	-	-	-	-	-	-	-	-	-	-	-	-	-	-
Passagem	**325**	**88**	**86**	**98**	**28**	**9**	**16**	**1.106**	**359**	**337**	**255**	**87**	**25**	**43**
Identificação do logradouro														
Existe	294	73	80	93	27	8	13	977	291	311	238	85	18	34
Não existe	31	15	6	5	1	1	3	129	68	26	17	2	7	9
Sem declaração	-	-	-	-	-	-	-	-	-	-	-	-	-	-
Iluminação pública														
Existe	323	88	85	97	28	9	16	1.095	359	331	250	87	25	43
Não existe	2	-	1	1	-	-	-	11	-	6	5	-	-	-
Sem declaração	-	-	-	-	-	-	-	-	-	-	-	-	-	-
Pavimentação														
Existe	278	68	74	92	23	8	13	923	272	287	235	77	18	34
Não existe	47	20	12	6	5	1	3	183	87	50	20	10	7	9
Sem declaração	-	-	-	-	-	-	-	-	-	-	-	-	-	-
Calçada														
Existe	296	75	80	94	26	8	13	987	301	312	241	81	18	34
Não existe	29	13	6	4	2	1	3	119	58	25	14	6	7	9
Sem declaração	-	-	-	-	-	-	-	-	-	-	-	-	-	-
Meio-fio / guia														
Existe	278	68	74	92	23	8	13	923	272	287	235	77	18	34
Não existe	47	20	12	6	5	1	3	183	87	50	20	10	7	9
Sem declaração	-	-	-	-	-	-	-	-	-	-	-	-	-	-
Bueiro / boca de lobo														

ANUÁRIO ESTATÍSTICO DO ESTADO DA PARAÍBA - 2011

II - Características Demográficas e Sociais

2.1 - Demografia

2.1.2 - Domicílios

2.1.2.2 - Características dos Domicílios e Entorno

Tabela 06 - Domicílios particulares permanentes e moradores em domicílios particulares permanentes, por classes de rendimento nominal mensal domiciliar per capita, segundo as características do entorno nos municípios - Paraíba - 2010

Características do entorno e municípios	Domicílios particulares permanentes							Moradores em domicílios particulares permanentes						
	Total	Classes de rendimento nominal mensal domiciliar *per capita* (salário mínimo) (1)						Total	Classes de rendimento nominal mensal domiciliar *per capita* (salário mínimo) (1)					
		Até 1/4	Mais de 1/4 a 1/2	Mais de 1/2 a 1	Mais de 1 a 2	Mais de 2	Sem rendimento (2)		Até 1/4	Mais de 1/4 a 1/2	Mais de 1/2 a 1	Mais de 1 a 2	Mais de 2	Sem rendimento (2)
Existe	70	13	25	19	8	1	4	227	46	97	47	25	1	11
Não existe	255	75	61	79	20	8	12	879	313	240	208	62	24	32
Sem declaração	-	-	-	-	-	-	-	-	-	-	-	-	-	-
Rampa para cadeirante														
Existe	21	1	5	10	-	4	1	68	7	17	28	-	12	4
Não existe	304	87	81	88	28	5	15	1.038	352	320	227	87	13	39
Sem declaração	-	-	-	-	-	-	-	-	-	-	-	-	-	-
Arborização														
Existe	310	80	84	95	27	9	15	1.037	322	324	243	85	25	38
Não existe	15	8	2	3	1	-	1	69	37	13	12	2	-	5
Sem declaração	-	-	-	-	-	-	-	-	-	-	-	-	-	-
Esgoto a céu aberto														
Existe	-	-	-	-	-	-	-	-	-	-	-	-	-	-
Não existe	325	88	86	98	28	9	16	1.106	359	337	255	87	25	43
Sem declaração	-	-	-	-	-	-	-	-	-	-	-	-	-	-
Lixo acu. nos logradouros														
Existe	2	1	-	1	-	-	-	8	4	-	4	-	-	-
Não existe	323	87	86	97	28	9	16	1.098	355	337	251	87	25	43
Sem declaração	-	-	-	-	-	-	-	-	-	-	-	-	-	-
Patos	**27.955**	**4.363**	**7.541**	**8.895**	**3.922**	**2.301**	**933**	**96.839**	**19.577**	**28.338**	**27.593**	**12.266**	**6.519**	**2.546**
Identificação do logradouro														
Existe	8.279	1.058	2.071	2.788	1.303	825	234	27.546	4.653	7.690	8.476	3.966	2.170	591
Não existe	19.643	3.302	5.462	6.094	2.614	1.474	697	69.191	14.910	20.622	19.069	8.290	4.347	1.953
Sem declaração	33	3	8	13	5	2	2	102	14	26	48	10	2	2
Iluminação pública														
Existe	26.720	4.053	7.136	8.574	3.851	2.253	853	92.593	18.206	26.851	26.698	12.081	6.402	2.355
Não existe	1.202	307	397	308	66	46	78	4.144	1.357	1.461	847	175	115	189
Sem declaração	33	3	8	13	5	2	2	102	14	26	48	10	2	2
Pavimentação														
Existe	20.243	2.674	5.177	6.779	3.148	1.928	537	68.904	11.849	19.391	20.958	9.861	5.463	1.382
Não existe	7.679	1.686	2.356	2.103	769	371	394	27.833	7.714	8.921	6.587	2.395	1.054	1.162
Sem declaração	33	3	8	13	5	2	2	102	14	26	48	10	2	2
Calçada														
Existe	23.678	3.229	6.200	7.823	3.613	2.152	661	81.605	14.394	23.437	24.478	11.357	6.132	1.807
Não existe	4.244	1.131	1.333	1.059	304	147	270	15.132	5.169	4.875	3.067	899	385	737
Sem declaração	33	3	8	13	5	2	2	102	14	26	48	10	2	2
Meio-fio / guia														
Existe	19.995	2.548	5.091	6.744	3.140	1.985	487	68.562	11.394	19.193	21.129	9.906	5.667	1.273
Não existe	7.927	1.812	2.442	2.138	777	314	444	28.175	8.169	9.119	6.416	2.350	850	1.271
Sem declaração	33	3	8	13	5	2	2	102	14	26	48	10	2	2
Bueiro / boca de lobo														
Existe	1.727	157	325	550	335	323	37	5.439	692	1.223	1.657	1.016	774	77
Não existe	26.195	4.203	7.208	8.332	3.582	1.976	894	91.298	18.871	27.089	25.888	11.240	5.743	2.467
Sem declaração	33	3	8	13	5	2	2	102	14	26	48	10	2	2
Rampa para cadeirante														
Existe	822	21	96	225	212	252	16	2.257	97	323	652	582	559	44
Não existe	27.100	4.339	7.437	8.657	3.705	2.047	915	94.480	19.466	27.989	26.893	11.674	5.958	2.500
Sem declaração	33	3	8	13	5	2	2	102	14	26	48	10	2	2
Arborização														
Existe	24.880	3.639	6.672	8.074	3.648	2.112	735	86.844	16.424	25.289	25.454	11.525	6.094	2.058
Não existe	3.042	721	861	808	269	187	196	9.893	3.139	3.023	2.091	731	423	486
Sem declaração	33	3	8	13	5	2	2	102	14	26	48	10	2	2
Esgoto a céu aberto														
Existe	2.085	549	653	524	148	54	157	7.573	2.560	2.447	1.510	465	149	442
Não existe	25.837	3.811	6.880	8.358	3.769	2.245	774	89.164	17.003	25.865	26.035	11.791	6.368	2.102
Sem declaração	33	3	8	13	5	2	2	102	14	26	48	10	2	2
Lixo acu. nos logradouros														
Existe	4.776	868	1.265	1.418	677	372	176	16.818	3.959	4.733	4.412	2.179	1.068	467
Não existe	23.146	3.492	6.268	7.464	3.240	1.927	755	79.919	15.604	23.579	23.133	10.077	5.449	2.077
Sem declaração	33	3	8	13	5	2	2	102	14	26	48	10	2	2
Paulista	**1.687**	**424**	**438**	**578**	**165**	**43**	**39**	**5.705**	**1.667**	**1.620**	**1.777**	**435**	**110**	**96**
Identificação do logradouro														
Existe	399	82	84	159	53	16	5	1.322	324	297	509	140	41	11
Não existe	1.265	332	350	412	111	27	33	4.305	1.304	1.309	1.247	293	69	83
Sem declaração	23	10	4	7	1	-	1	78	39	14	21	2	-	2
Iluminação pública														
Existe	1.439	347	356	516	150	37	33	4.845	1.355	1.320	1.598	399	92	81
Não existe	225	67	78	55	14	6	5	782	273	286	158	34	18	13
Sem declaração	23	10	4	7	1	-	1	78	39	14	21	2	-	2
Pavimentação														
Existe	661	98	149	289	83	35	7	2.168	392	536	914	222	89	15
Não existe	1.003	316	285	282	81	8	31	3.459	1.236	1.070	842	211	21	79
Sem declaração	23	10	4	7	1	-	1	78	39	14	21	2	-	2
Calçada														

ANUÁRIO ESTATÍSTICO DO ESTADO DA PARAÍBA - 2011

II - Características Demográficas e Sociais

2.1 - Demografia

2.1.2 - Domicílios

2.1.2.2 - Características dos Domicílios e Entorno

Tabela 06 - Domicílios particulares permanentes e moradores em domicílios particulares permanentes, por classes de rendimento nominal mensal domiciliar per capita, segundo as características do entorno nos municípios - Paraíba - 2010

Características do entorno e municípios	Domicílios particulares permanentes							Moradores em domicílios particulares permanentes						
	Total	Classes de rendimento nominal mensal domiciliar *per capita* (salário mínimo) (1)						Total	Classes de rendimento nominal mensal domiciliar *per capita* (salário mínimo) (1)					
		Até 1/4	Mais de 1/4 a 1/2	Mais de 1/2 a 1	Mais de 1 a 2	Mais de 2	Sem rendimento (2)		Até 1/4	Mais de 1/4 a 1/2	Mais de 1/2 a 1	Mais de 1 a 2	Mais de 2	Sem rendimento (2)
Existe	609	88	134	260	84	34	9	1.988	341	488	823	231	86	19
Não existe	1.055	326	300	311	80	9	29	3.639	1.287	1.118	933	202	24	75
Sem declaração	23	10	4	7	1	-	1	78	39	14	21	2	-	2
Meio-fio / guia														
Existe	643	93	143	279	87	33	8	2.100	367	518	876	238	85	16
Não existe	1.021	321	291	292	77	10	30	3.527	1.261	1.088	880	195	25	78
Sem declaração	23	10	4	7	1	-	1	78	39	14	21	2	-	2
Bueiro / boca de lobo														
Existe	2	1	1	-	-	-	-	8	4	4	-	-	-	-
Não existe	1.662	413	433	571	164	43	38	5.619	1.624	1.602	1.756	433	110	94
Sem declaração	23	10	4	7	1	-	1	78	39	14	21	2	-	2
Rampa para cadeirante														
Existe	1	-	-	1	-	-	-	2	-	-	2	-	-	-
Não existe	1.663	414	434	570	164	43	38	5.625	1.628	1.606	1.754	433	110	94
Sem declaração	23	10	4	7	1	-	1	78	39	14	21	2	-	2
Arborização														
Existe	1.537	368	408	533	158	39	31	5.184	1.442	1.509	1.639	415	100	79
Não existe	127	46	26	38	6	4	7	443	186	97	117	18	10	15
Sem declaração	23	10	4	7	1	-	1	78	39	14	21	2	-	2
Esgoto a céu aberto														
Existe	278	98	89	69	17	1	4	984	387	340	206	40	1	10
Não existe	1.386	316	345	502	147	42	34	4.643	1.241	1.266	1.550	393	109	84
Sem declaração	23	10	4	7	1	-	1	78	39	14	21	2	-	2
Lixo acu. nos logradouros														
Existe	2	1	1	-	-	-	-	6	3	3	-	-	-	-
Não existe	1.662	413	433	571	164	43	38	5.621	1.625	1.603	1.756	433	110	94
Sem declaração	23	10	4	7	1	-	1	78	39	14	21	2	-	2
Pedra Branca	**656**	**181**	**200**	**191**	**46**	**9**	**29**	**2.361**	**829**	**765**	**543**	**112**	**17**	**95**
Identificação do logradouro														
Existe	244	67	64	75	18	5	15	887	299	264	216	48	8	52
Não existe	412	114	136	116	28	4	14	1.474	530	501	327	64	9	43
Sem declaração	-	-	-	-	-	-	-	-	-	-	-	-	-	-
Iluminação pública														
Existe	621	172	184	182	45	9	29	2.246	790	713	521	110	17	95
Não existe	35	9	16	9	1	-	-	115	39	52	22	2	-	-
Sem declaração	-	-	-	-	-	-	-	-	-	-	-	-	-	-
Pavimentação														
Existe	464	104	136	151	40	8	25	1.620	463	537	429	100	15	76
Não existe	192	77	64	40	6	1	4	741	366	228	114	12	2	19
Sem declaração	-	-	-	-	-	-	-	-	-	-	-	-	-	-
Calçada														
Existe	439	101	123	146	34	8	27	1.548	459	487	413	87	15	87
Não existe	217	80	77	45	12	1	2	813	370	278	130	25	2	8
Sem declaração	-	-	-	-	-	-	-	-	-	-	-	-	-	-
Meio-fio / guia														
Existe	466	105	137	151	40	8	25	1.628	467	540	430	100	15	76
Não existe	190	76	63	40	6	1	4	733	362	225	113	12	2	19
Sem declaração	-	-	-	-	-	-	-	-	-	-	-	-	-	-
Bueiro / boca de lobo														
Existe	66	14	21	18	5	2	6	213	62	68	52	13	4	14
Não existe	590	167	179	173	41	7	23	2.148	767	697	491	99	13	81
Sem declaração	-	-	-	-	-	-	-	-	-	-	-	-	-	-
Rampa para cadeirante														
Existe	-	-	-	-	-	-	-	-	-	-	-	-	-	-
Não existe	656	181	200	191	46	9	29	2.361	829	765	543	112	17	95
Sem declaração	-	-	-	-	-	-	-	-	-	-	-	-	-	-
Arborização														
Existe	627	171	186	188	46	9	27	2.256	785	719	536	112	17	87
Não existe	29	10	14	3	-	-	2	105	44	46	7	-	-	8
Sem declaração	-	-	-	-	-	-	-	-	-	-	-	-	-	-
Esgoto a céu aberto														
Existe	117	52	29	28	6	-	2	479	260	116	82	13	-	8
Não existe	539	129	171	163	40	9	27	1.882	569	649	461	99	17	87
Sem declaração	-	-	-	-	-	-	-	-	-	-	-	-	-	-
Lixo acu. nos logradouros														
Existe	-	-	-	-	-	-	-	-	-	-	-	-	-	-
Não existe	656	181	200	191	46	9	29	2.361	829	765	543	112	17	95
Sem declaração	-	-	-	-	-	-	-	-	-	-	-	-	-	-
Pedra Lavrada	**963**	**192**	**302**	**332**	**80**	**27**	**30**	**3.053**	**735**	**1.063**	**927**	**186**	**68**	**74**
Identificação do logradouro														
Existe	426	70	133	164	35	10	14	1.416	285	486	489	82	32	42
Não existe	537	122	169	168	45	17	16	1.637	450	577	438	104	36	32
Sem declaração	-	-	-	-	-	-	-	-	-	-	-	-	-	-
Iluminação pública														

ANUÁRIO ESTATÍSTICO DO ESTADO DA PARAÍBA - 2011

II - Características Demográficas e Sociais

2.1 - Demografia

2.1.2 - Domicílios

2.1.2.2 - Características dos Domicílios e Entorno

Tabela 06 - Domicílios particulares permanentes e moradores em domicílios particulares permanentes, por classes de rendimento nominal mensal domiciliar per capita, segundo as características do entorno nos municípios - Paraíba - 2010

Características do entorno e municípios	Domicílios particulares permanentes							Moradores em domicílios particulares permanentes						
	Total	Classes de rendimento nominal mensal domiciliar *per capita* (salário mínimo) (1)						Total	Classes de rendimento nominal mensal domiciliar *per capita* (salário mínimo) (1)					
		Até 1/4	Mais de 1/4 a 1/2	Mais de 1/2 a 1	Mais de 1 a 2	Mais de 2	Sem rendimento (2)		Até 1/4	Mais de 1/4 a 1/2	Mais de 1/2 a 1	Mais de 1 a 2	Mais de 2	Sem rendimento (2)
Existe	937	185	296	320	80	27	29	2.973	700	1.048	900	186	68	71
Não existe	26	7	6	12	-	-	1	80	35	15	27	-	-	3
Sem declaração	-	-	-	-	-	-	-	-	-	-	-	-	-	-
Pavimentação														
Existe	821	151	250	299	73	26	22	2.579	572	885	834	168	64	56
Não existe	142	41	52	33	7	1	8	474	163	178	93	18	4	18
Sem declaração	-	-	-	-	-	-	-	-	-	-	-	-	-	-
Calçada														
Existe	598	102	173	227	56	21	19	1.884	388	620	640	133	53	50
Não existe	365	90	129	105	24	6	11	1.169	347	443	287	53	15	24
Sem declaração	-	-	-	-	-	-	-	-	-	-	-	-	-	-
Meio-fio / guia														
Existe	855	165	261	303	77	26	23	2.691	622	925	843	178	64	59
Não existe	108	27	41	29	3	1	7	362	113	138	84	8	4	15
Sem declaração	-	-	-	-	-	-	-	-	-	-	-	-	-	-
Bueiro / boca de lobo														
Existe	11	2	2	5	-	1	1	31	5	5	12	-	7	2
Não existe	952	190	300	327	80	26	29	3.022	730	1.058	915	186	61	72
Sem declaração	-	-	-	-	-	-	-	-	-	-	-	-	-	-
Rampa para cadeirante														
Existe	10	-	-	5	4	1	-	25	-	-	12	11	2	-
Não existe	953	192	302	327	76	26	30	3.028	735	1.063	915	175	66	74
Sem declaração	-	-	-	-	-	-	-	-	-	-	-	-	-	-
Arborização														
Existe	855	159	267	297	76	27	29	2.714	615	945	836	179	68	71
Não existe	108	33	35	35	4	-	1	339	120	118	91	7	-	3
Sem declaração	-	-	-	-	-	-	-	-	-	-	-	-	-	-
Esgoto a céu aberto														
Existe	8	2	3	2	-	-	1	26	8	11	6	-	-	1
Não existe	955	190	299	330	80	27	29	3.027	727	1.052	921	186	68	73
Sem declaração	-	-	-	-	-	-	-	-	-	-	-	-	-	-
Lixo acu. nos logradouros														
Existe	-	-	-	-	-	-	-	-	-	-	-	-	-	-
Não existe	963	192	302	332	80	27	30	3.053	735	1.063	927	186	68	74
Sem declaração	-	-	-	-	-	-	-	-	-	-	-	-	-	-
Pedras de Fogo	**4.627**	**1.209**	**1.372**	**1.247**	**373**	**129**	**297**	**16.352**	**5.529**	**5.037**	**3.509**	**1.084**	**341**	**852**
Identificação do logradouro														
Existe	1.453	373	413	418	129	43	77	5.127	1.738	1.459	1.205	394	118	213
Não existe	3.174	836	959	829	244	86	220	11.225	3.791	3.578	2.304	690	223	639
Sem declaração	-	-	-	-	-	-	-	-	-	-	-	-	-	-
Iluminação pública														
Existe	4.603	1.204	1.367	1.239	371	129	293	16.274	5.508	5.021	3.487	1.081	341	836
Não existe	24	5	5	8	2	-	4	78	21	16	22	3	-	16
Sem declaração	-	-	-	-	-	-	-	-	-	-	-	-	-	-
Pavimentação														
Existe	3.091	748	899	890	268	98	188	10.768	3.382	3.317	2.479	791	260	539
Não existe	1.536	461	473	357	105	31	109	5.584	2.147	1.720	1.030	293	81	313
Sem declaração	-	-	-	-	-	-	-	-	-	-	-	-	-	-
Calçada														
Existe	1.334	224	380	425	170	71	64	4.656	1.006	1.457	1.295	534	193	171
Não existe	3.293	985	992	822	203	58	233	11.696	4.523	3.580	2.214	550	148	681
Sem declaração	-	-	-	-	-	-	-	-	-	-	-	-	-	-
Meio-fio / guia														
Existe	3.444	865	1.003	972	281	99	224	12.086	3.957	3.701	2.714	825	258	631
Não existe	1.183	344	369	275	92	30	73	4.266	1.572	1.336	795	259	83	221
Sem declaração	-	-	-	-	-	-	-	-	-	-	-	-	-	-
Bueiro / boca de lobo														
Existe	1.047	278	320	293	87	31	38	3.752	1.234	1.194	856	277	78	113
Não existe	3.580	931	1.052	954	286	98	259	12.600	4.295	3.843	2.653	807	263	739
Sem declaração	-	-	-	-	-	-	-	-	-	-	-	-	-	-
Rampa para cadeirante														
Existe	70	15	21	21	9	4	-	244	66	82	62	27	7	-
Não existe	4.557	1.194	1.351	1.226	364	125	297	16.108	5.463	4.955	3.447	1.057	334	852
Sem declaração	-	-	-	-	-	-	-	-	-	-	-	-	-	-
Arborização														
Existe	4.141	1.058	1.231	1.141	352	122	237	14.673	4.822	4.566	3.237	1.032	321	695
Não existe	486	151	141	106	21	7	60	1.679	707	471	272	52	20	157
Sem declaração	-	-	-	-	-	-	-	-	-	-	-	-	-	-
Esgoto a céu aberto														
Existe	3.053	842	924	794	218	65	210	10.705	3.812	3.336	2.187	607	151	612
Não existe	1.574	367	448	453	155	64	87	5.647	1.717	1.701	1.322	477	190	240
Sem declaração	-	-	-	-	-	-	-	-	-	-	-	-	-	-
Lixo acu. nos logradouros														
Existe	109	24	36	34	8	1	6	394	108	134	105	23	2	22

ANUÁRIO ESTATÍSTICO DO ESTADO DA PARAÍBA - 2011 IDEME

II - Características Demográficas e Sociais

2.1 - Demografia

2.1.2 - Domicílios

2.1.2.2 - Características dos Domicílios e Entorno

Tabela 06 - Domicílios particulares permanentes e moradores em domicílios particulares permanentes, por classes de rendimento nominal mensal domiciliar per capita, segundo as características do entorno nos municípios - Paraíba - 2010

Características do entorno e municípios	Domicílios particulares permanentes							Moradores em domicílios particulares permanentes						
	Total	Classes de rendimento nominal mensal domiciliar *per capita* (salário mínimo) (1)						Total	Classes de rendimento nominal mensal domiciliar *per capita* (salário mínimo) (1)					
		Até 1/4	Mais de 1/4 a 1/2	Mais de 1/2 a 1	Mais de 1 a 2	Mais de 2	Sem rendimento (2)		Até 1/4	Mais de 1/4 a 1/2	Mais de 1/2 a 1	Mais de 1 a 2	Mais de 2	Sem rendimento (2)
Não existe	4.518	1.185	1.336	1.213	365	128	291	15.958	5.421	4.903	3.404	1.061	339	830
Sem declaração	-	-	-	-	-	-	-	-	-	-	-	-	-	-
Pedro Régis	**665**	**214**	**166**	**186**	**55**	**9**	**35**	**2.147**	**910**	**570**	**453**	**112**	**20**	**82**
Identificação do logradouro														
Existe	551	169	143	162	45	9	23	1.782	716	484	406	98	20	58
Não existe	114	45	23	24	10	-	12	365	194	86	47	14	-	24
Sem declaração	-	-	-	-	-	-	-	-	-	-	-	-	-	-
Iluminação pública														
Existe	658	213	163	186	54	9	33	2.133	907	563	453	111	20	79
Não existe	7	1	3	-	1	-	2	14	3	7	-	1	-	3
Sem declaração	-	-	-	-	-	-	-	-	-	-	-	-	-	-
Pavimentação														
Existe	408	111	99	136	42	8	12	1.287	471	335	346	87	19	29
Não existe	257	103	67	50	13	1	23	860	439	235	107	25	1	53
Sem declaração	-	-	-	-	-	-	-	-	-	-	-	-	-	-
Calçada														
Existe	334	78	90	117	38	8	3	1.063	345	307	307	81	19	4
Não existe	331	136	76	69	17	1	32	1.084	565	263	146	31	1	78
Sem declaração	-	-	-	-	-	-	-	-	-	-	-	-	-	-
Meio-fio / guia														
Existe	353	85	94	122	39	8	5	1.117	370	321	318	80	19	9
Não existe	312	129	72	64	16	1	30	1.030	540	249	135	32	1	73
Sem declaração	-	-	-	-	-	-	-	-	-	-	-	-	-	-
Bueiro / boca de lobo														
Existe	93	15	22	36	15	3	2	286	72	74	92	35	10	3
Não existe	572	199	144	150	40	6	33	1.861	838	496	361	77	10	79
Sem declaração	-	-	-	-	-	-	-	-	-	-	-	-	-	-
Rampa para cadeirante														
Existe	24	4	7	10	1	2	-	79	18	22	31	2	6	-
Não existe	641	210	159	176	54	7	35	2.068	892	548	422	110	14	82
Sem declaração	-	-	-	-	-	-	-	-	-	-	-	-	-	-
Arborização														
Existe	653	211	162	183	54	9	34	2.110	898	555	447	109	20	81
Não existe	12	3	4	3	1	-	1	37	12	15	6	3	-	1
Sem declaração	-	-	-	-	-	-	-	-	-	-	-	-	-	-
Esgoto a céu aberto														
Existe	514	167	136	134	37	9	31	1.687	717	466	331	76	20	77
Não existe	151	47	30	52	18	-	4	460	193	104	122	36	-	5
Sem declaração	-	-	-	-	-	-	-	-	-	-	-	-	-	-
Lixo acu. nos logradouros														
Existe	264	94	65	72	10	6	17	886	408	236	168	17	15	42
Não existe	401	120	101	114	45	3	18	1.261	502	334	285	95	5	40
Sem declaração	-	-	-	-	-	-	-	-	-	-	-	-	-	-
Piancó	**3.403**	**767**	**851**	**1.110**	**381**	**170**	**124**	**11.225**	**3.142**	**3.055**	**3.147**	**1.103**	**470**	**308**
Identificação do logradouro														
Existe	2.115	444	501	709	279	113	69	7.009	1.803	1.831	2.066	819	318	172
Não existe	1.191	292	328	373	94	54	50	3.892	1.212	1.141	1.012	263	143	121
Sem declaração	97	31	22	28	8	3	5	324	127	83	69	21	9	15
Iluminação pública														
Existe	3.211	712	806	1.055	359	164	115	10.598	2.927	2.893	3.005	1.032	455	286
Não existe	95	24	23	27	14	3	4	303	88	79	73	50	6	7
Sem declaração	97	31	22	28	8	3	5	324	127	83	69	21	9	15
Pavimentação														
Existe	2.428	434	606	862	305	145	76	7.855	1.774	2.133	2.495	871	394	188
Não existe	878	302	223	220	68	22	43	3.046	1.241	839	583	211	67	105
Sem declaração	97	31	22	28	8	3	5	324	127	83	69	21	9	15
Calçada														
Existe	3.068	650	762	1.031	354	156	115	10.093	2.675	2.737	2.953	1.014	429	285
Não existe	238	86	67	51	19	11	4	808	340	235	125	68	32	8
Sem declaração	97	31	22	28	8	3	5	324	127	83	69	21	9	15
Meio-fio / guia														
Existe	2.462	445	616	874	308	143	76	7.962	1.810	2.168	2.528	877	391	188
Não existe	844	291	213	208	65	24	43	2.939	1.205	804	550	205	70	105
Sem declaração	97	31	22	28	8	3	5	324	127	83	69	21	9	15
Bueiro / boca de lobo														
Existe	89	8	17	35	16	11	2	268	25	54	110	45	31	3
Não existe	3.217	728	812	1.047	357	156	117	10.633	2.990	2.918	2.968	1.037	430	290
Sem declaração	97	31	22	28	8	3	5	324	127	83	69	21	9	15
Rampa para cadeirante														
Existe	16	2	3	5	5	1	-	53	4	10	18	18	3	-
Não existe	3.290	734	826	1.077	368	166	119	10.848	3.011	2.962	3.060	1.064	458	293
Sem declaração	97	31	22	28	8	3	5	324	127	83	69	21	9	15
Arborização														
Existe	3.145	700	789	1.039	349	150	118	10.377	2.874	2.829	2.946	1.019	418	291

ANUÁRIO ESTATÍSTICO DO ESTADO DA PARAÍBA - 2011

II - Características Demográficas e Sociais

2.1 - Demografia

2.1.2 - Domicílios

2.1.2.2 - Características dos Domicílios e Entorno

Tabela 06 - Domicílios particulares permanentes e moradores em domicílios particulares permanentes, por classes de rendimento nominal mensal domiciliar per capita, segundo as características do entorno nos municípios - Paraíba - 2010

Características do entorno e municípios	Domicílios particulares permanentes							Moradores em domicílios particulares permanentes						
	Total	Classes de rendimento nominal mensal domiciliar *per capita* (salário mínimo) (1)						Total	Classes de rendimento nominal mensal domiciliar *per capita* (salário mínimo) (1)					
		Até 1/4	Mais de 1/4 a 1/2	Mais de 1/2 a 1	Mais de 1 a 2	Mais de 2	Sem rendimento (2)		Até 1/4	Mais de 1/4 a 1/2	Mais de 1/2 a 1	Mais de 1 a 2	Mais de 2	Sem rendimento (2)
Não existe	161	36	40	43	24	17	1	524	141	143	132	63	43	2
Sem declaração	97	31	22	28	8	3	5	324	127	83	69	21	9	15
Esgoto a céu aberto														
Existe	493	173	137	126	17	8	32	1.681	753	464	315	41	19	89
Não existe	2.813	563	692	956	356	159	87	9.220	2.262	2.508	2.763	1.041	442	204
Sem declaração	97	31	22	28	8	3	5	324	127	83	69	21	9	15
Lixo acu. nos logradouros														
Existe	-	-	-	-	-	-	-	-	-	-	-	-	-	-
Não existe	3.306	736	829	1.082	373	167	119	10.901	3.015	2.972	3.078	1.082	461	293
Sem declaração	97	31	22	28	8	3	5	324	127	83	69	21	9	15
Picuí	**3.713**	**854**	**1.023**	**1.131**	**352**	**172**	**181**	**12.103**	**3.517**	**3.593**	**3.077**	**976**	**461**	**479**
Identificação do logradouro														
Existe	1.747	408	498	542	154	74	71	5.692	1.679	1.768	1.465	408	190	182
Não existe	1.952	442	521	585	198	98	108	6.371	1.820	1.815	1.603	568	271	294
Sem declaração	14	4	4	4	-	-	2	40	18	10	9	-	-	3
Iluminação pública														
Existe	3.632	829	1.000	1.108	350	171	174	11.857	3.426	3.519	3.020	973	456	463
Não existe	67	21	19	19	2	1	5	206	73	64	48	3	5	13
Sem declaração	14	4	4	4	-	-	2	40	18	10	9	-	-	3
Pavimentação														
Existe	3.159	670	866	996	326	164	137	10.267	2.760	3.059	2.741	900	446	361
Não existe	540	180	153	131	26	8	42	1.796	739	524	327	76	15	115
Sem declaração	14	4	4	4	-	-	2	40	18	10	9	-	-	3
Calçada														
Existe	2.606	475	711	873	304	159	84	8.382	1.923	2.519	2.443	850	439	208
Não existe	1.093	375	308	254	48	13	95	3.681	1.576	1.064	625	126	22	268
Sem declaração	14	4	4	4	-	-	2	40	18	10	9	-	-	3
Meio-fio / guia														
Existe	3.076	649	835	969	325	163	135	10.033	2.684	2.967	2.680	897	447	358
Não existe	623	201	184	158	27	9	44	2.030	815	616	388	79	14	118
Sem declaração	14	4	4	4	-	-	2	40	18	10	9	-	-	3
Bueiro / boca de lobo														
Existe	230	52	67	70	14	13	14	742	211	215	206	39	38	33
Não existe	3.469	798	952	1.057	338	159	165	11.321	3.288	3.368	2.862	937	423	443
Sem declaração	14	4	4	4	-	-	2	40	18	10	9	-	-	3
Rampa para cadeirante														
Existe	57	8	11	18	6	13	1	201	43	45	51	20	40	2
Não existe	3.642	842	1.008	1.109	346	159	178	11.862	3.456	3.538	3.017	956	421	474
Sem declaração	14	4	4	4	-	-	2	40	18	10	9	-	-	3
Arborização														
Existe	3.028	709	858	894	276	134	157	9.921	2.932	3.037	2.408	758	357	429
Não existe	671	141	161	233	76	38	22	2.142	567	546	660	218	104	47
Sem declaração	14	4	4	4	-	-	2	40	18	10	9	-	-	3
Esgoto a céu aberto														
Existe	127	33	35	38	10	7	4	426	123	134	114	27	17	11
Não existe	3.572	817	984	1.089	342	165	175	11.637	3.376	3.449	2.954	949	444	465
Sem declaração	14	4	4	4	-	-	2	40	18	10	9	-	-	3
Lixo acu. nos logradouros														
Existe	518	136	158	162	38	17	7	1.702	568	565	417	104	37	11
Não existe	3.181	714	861	965	314	155	172	10.361	2.931	3.018	2.651	872	424	465
Sem declaração	14	4	4	4	-	-	2	40	18	10	9	-	-	3
Pilar	**2.202**	**617**	**633**	**537**	**187**	**43**	**185**	**7.673**	**2.689**	**2.348**	**1.513**	**490**	**106**	**527**
Identificação do logradouro														
Existe	234	58	85	53	16	4	18	832	256	327	155	38	9	47
Não existe	1.961	557	548	482	168	39	167	6.821	2.425	2.021	1.353	445	97	480
Sem declaração	7	2		2	3	-	-	20	8	-	5	7	-	-
Iluminação pública														
Existe	2.173	604	632	532	180	42	183	7.568	2.634	2.345	1.495	475	103	516
Não existe	22	11	1	3	4	1	2	85	47	3	13	8	3	11
Sem declaração	7	2	-	2	3	-	-	20	8	-	5	7	-	-
Pavimentação														
Existe	1.383	330	402	381	153	40	77	4.716	1.401	1.498	1.104	413	102	198
Não existe	812	285	231	154	31	3	108	2.937	1.280	850	404	70	4	329
Sem declaração	7	2		2	3	-	-	20	8	-	5	7	-	-
Calçada														
Existe	518	71	133	175	101	26	12	1.729	296	507	550	277	69	30
Não existe	1.677	544	500	360	83	17	173	5.924	2.385	1.841	958	206	37	497
Sem declaração	7	2	-	2	3	-	-	20	8	-	5	7	-	-
Meio-fio / guia														
Existe	1.436	343	422	394	156	40	81	4.901	1.461	1.573	1.135	422	102	208
Não existe	759	272	211	141	28	3	104	2.752	1.220	775	373	61	4	319
Sem declaração	7	2	-	2	3	-	-	20	8	-	5	7	-	-
Bueiro / boca de lobo														
Existe	230	54	64	71	29	5	7	751	218	239	200	68	8	18

ANUÁRIO ESTATÍSTICO DO ESTADO DA PARAÍBA - 2011

II - Características Demográficas e Sociais

2.1 - Demografia

2.1.2 - Domicílios

2.1.2.2 - Características dos Domicílios e Entorno

Tabela 06 - Domicílios particulares permanentes e moradores em domicílios particulares permanentes, por classes de rendimento nominal mensal domiciliar per capita, segundo as características do entorno nos municípios - Paraíba - 2010

Características do entorno e municípios	Domicílios particulares permanentes							Moradores em domicílios particulares permanentes						
	Total	Classes de rendimento nominal mensal domiciliar *per capita* (salário mínimo) (1)						Total	Classes de rendimento nominal mensal domiciliar *per capita* (salário mínimo) (1)					
		Até 1/4	Mais de 1/4 a 1/2	Mais de 1/2 a 1	Mais de 1 a 2	Mais de 2	Sem rendimento (2)		Até 1/4	Mais de 1/4 a 1/2	Mais de 1/2 a 1	Mais de 1 a 2	Mais de 2	Sem rendimento (2)
Não existe	1.965	561	569	464	155	38	178	6.902	2.463	2.109	1.308	415	98	509
Sem declaração	7	2	-	2	3	-	-	20	8	-	5	7	-	-
Rampa para cadeirante														
Existe	-	-	-	-	-	-	-	-	-	-	-	-	-	-
Não existe	2.195	615	633	535	184	43	185	7.653	2.681	2.348	1.508	483	106	527
Sem declaração	7	2	-	2	3	-	-	20	8	-	5	7	-	-
Arborização														
Existe	1.903	523	558	471	159	38	154	6.538	2.259	2.059	1.308	412	95	405
Não existe	292	92	75	64	25	5	31	1.115	422	289	200	71	11	122
Sem declaração	7	2	-	2	3	-	-	20	8	-	5	7	-	-
Esgoto a céu aberto														
Existe	648	187	187	157	36	6	75	2.200	793	685	410	84	16	212
Não existe	1.547	428	446	378	148	37	110	5.453	1.888	1.663	1.098	399	90	315
Sem declaração	7	2	-	2	3	-	-	20	8	-	5	7	-	-
Lixo acu. nos logradouros														
Existe	445	153	116	94	16	3	63	1.567	689	411	232	39	8	188
Não existe	1.750	462	517	441	168	40	122	6.086	1.992	1.937	1.276	444	98	339
Sem declaração	7	2	-	2	3	-	-	20	8	-	5	7	-	-
Pilões	**891**	**219**	**247**	**257**	**106**	**35**	**27**	**3.319**	**1.051**	**1.028**	**767**	**291**	**107**	**75**
Identificação do logradouro														
Existe	433	65	96	157	72	30	13	1.518	287	400	486	212	98	35
Não existe	458	154	151	100	34	5	14	1.801	764	628	281	79	9	40
Sem declaração	-	-	-	-	-	-	-	-	-	-	-	-	-	-
Iluminação pública														
Existe	856	202	237	252	104	35	26	3.174	974	979	753	288	107	73
Não existe	35	17	10	5	2	-	1	145	77	49	14	3	-	2
Sem declaração	-	-	-	-	-	-	-	-	-	-	-	-	-	-
Pavimentação														
Existe	751	162	196	236	98	35	24	2.731	765	811	708	276	107	64
Não existe	140	57	51	21	8	-	3	588	286	217	59	15	-	11
Sem declaração	-	-	-	-	-	-	-	-	-	-	-	-	-	-
Calçada														
Existe	457	77	111	153	71	28	17	1.612	348	445	475	208	94	42
Não existe	434	142	136	104	35	7	10	1.707	703	583	292	83	13	33
Sem declaração	-	-	-	-	-	-	-	-	-	-	-	-	-	-
Meio-fio / guia														
Existe	749	161	196	235	98	35	24	2.716	760	811	698	276	107	64
Não existe	142	58	51	22	8	-	3	603	291	217	69	15	-	11
Sem declaração	-	-	-	-	-	-	-	-	-	-	-	-	-	-
Bueiro / boca de lobo														
Existe	227	33	49	82	40	17	6	823	163	199	261	126	62	12
Não existe	664	186	198	175	66	18	21	2.496	888	829	506	165	45	63
Sem declaração	-	-	-	-	-	-	-	-	-	-	-	-	-	-
Rampa para cadeirante														
Existe	19	3	1	8	5	1	1	68	13	7	23	16	8	1
Não existe	872	216	246	249	101	34	26	3.251	1.038	1.021	744	275	99	74
Sem declaração	-	-	-	-	-	-	-	-	-	-	-	-	-	-
Arborização														
Existe	834	202	228	246	101	32	25	3.132	986	957	736	280	103	70
Não existe	57	17	19	11	5	3	2	187	65	71	31	11	4	5
Sem declaração	-	-	-	-	-	-	-	-	-	-	-	-	-	-
Esgoto a céu aberto														
Existe	160	67	58	23	10	-	2	681	341	248	63	20	-	9
Não existe	731	152	189	234	96	35	25	2.638	710	780	704	271	107	66
Sem declaração	-	-	-	-	-	-	-	-	-	-	-	-	-	-
Lixo acu. nos logradouros														
Existe	-	-	-	-	-	-	-	-	-	-	-	-	-	-
Não existe	891	219	247	257	106	35	27	3.319	1.051	1.028	767	291	107	75
Sem declaração	-	-	-	-	-	-	-	-	-	-	-	-	-	-
Pilõezinhos	**827**	**221**	**217**	**275**	**58**	**9**	**47**	**2.744**	**971**	**751**	**717**	**139**	**18**	**148**
Identificação do logradouro														
Existe	267	40	57	117	41	8	4	844	176	201	340	104	17	6
Não existe	560	181	160	158	17	1	43	1.900	795	550	377	35	1	142
Sem declaração	-	-	-	-	-	-	-	-	-	-	-	-	-	-
Iluminação pública														
Existe	824	221	215	274	58	9	47	2.738	971	746	716	139	18	148
Não existe	3	-	2	1	-	-	-	6	-	5	1	-	-	-
Sem declaração	-	-	-	-	-	-	-	-	-	-	-	-	-	-
Pavimentação														
Existe	736	195	191	252	54	9	35	2.444	865	663	661	128	18	109
Não existe	91	26	26	23	4	-	12	300	106	88	56	11	-	39
Sem declaração	-	-	-	-	-	-	-	-	-	-	-	-	-	-
Calçada														
Existe	676	173	174	238	51	9	31	2.235	754	611	635	122	18	95

ANUÁRIO ESTATÍSTICO DO ESTADO DA PARAÍBA - 2011 IDEME

II - Características Demográficas e Sociais

2.1 - Demografia

2.1.2 - Domicílios

2.1.2.2 - Características dos Domicílios e Entorno

Tabela 06 - Domicílios particulares permanentes e moradores em domicílios particulares permanentes, por classes de rendimento nominal mensal domiciliar per capita, segundo as características do entorno nos municípios - Paraíba - 2010

Características do entorno e municípios	Domicílios particulares permanentes							Moradores em domicílios particulares permanentes						
	Total	Classes de rendimento nominal mensal domiciliar *per capita* (salário mínimo) (1)						Total	Classes de rendimento nominal mensal domiciliar *per capita* (salário mínimo) (1)					
		Até 1/4	Mais de 1/4 a 1/2	Mais de 1/2 a 1	Mais de 1 a 2	Mais de 2	Sem rendimento (2)		Até 1/4	Mais de 1/4 a 1/2	Mais de 1/2 a 1	Mais de 1 a 2	Mais de 2	Sem rendimento (2)
Não existe	151	48	43	37	7	-	16	509	217	140	82	17	-	53
Sem declaração	-	-	-	-	-	-	-	-	-	-	-	-	-	-
Meio-fio / guia														
Existe	761	203	193	256	55	9	45	2.528	893	672	669	132	18	144
Não existe	66	18	24	19	3	-	2	216	78	79	48	7	-	4
Sem declaração	-	-	-	-	-	-	-	-	-	-	-	-	-	-
Bueiro / boca de lobo														
Existe	170	31	42	64	22	4	7	529	127	148	182	49	5	18
Não existe	657	190	175	211	36	5	40	2.215	844	603	535	90	13	130
Sem declaração	-	-	-	-	-	-	-	-	-	-	-	-	-	-
Rampa para cadeirante														
Existe	-	-	-	-	-	-	-	-	-	-	-	-	-	-
Não existe	827	221	217	275	58	9	47	2.744	971	751	717	139	18	148
Sem declaração	-	-	-	-	-	-	-	-	-	-	-	-	-	-
Arborização														
Existe	738	191	192	251	55	9	40	2.426	837	656	659	132	18	124
Não existe	89	30	25	24	3	-	7	318	134	95	58	7	-	24
Sem declaração	-	-	-	-	-	-	-	-	-	-	-	-	-	-
Esgoto a céu aberto														
Existe	286	100	66	88	11	2	19	1.009	441	242	231	24	3	68
Não existe	541	121	151	187	47	7	28	1.735	530	509	486	115	15	80
Sem declaração	-	-	-	-	-	-	-	-	-	-	-	-	-	-
Lixo acu. nos logradouros														
Existe	42	7	15	11	3	-	6	149	30	64	30	3	-	22
Não existe	785	214	202	264	55	9	41	2.595	941	687	687	136	18	126
Sem declaração	-	-	-	-	-	-	-	-	-	-	-	-	-	-
Pirpirituba	**2.311**	**605**	**649**	**705**	**182**	**56**	**114**	**7.890**	**2.744**	**2.362**	**1.826**	**523**	**138**	**297**
Identificação do logradouro														
Existe	1.758	414	499	558	147	53	87	5.960	1.909	1.796	1.458	436	131	230
Não existe	553	191	150	147	35	3	27	1.930	835	566	368	87	7	67
Sem declaração	-	-	-	-	-	-	-	-	-	-	-	-	-	-
Iluminação pública														
Existe	1.999	524	552	616	163	52	92	6.899	2.387	2.028	1.628	484	129	243
Não existe	312	81	97	89	19	4	22	991	357	334	198	39	9	54
Sem declaração	-	-	-	-	-	-	-	-	-	-	-	-	-	-
Pavimentação														
Existe	2.116	541	604	649	172	48	102	7.209	2.463	2.185	1.694	491	119	257
Não existe	195	64	45	56	10	8	12	681	281	177	132	32	19	40
Sem declaração	-	-	-	-	-	-	-	-	-	-	-	-	-	-
Calçada														
Existe	2.192	556	622	674	180	56	104	7.483	2.528	2.266	1.759	520	138	272
Não existe	119	49	27	31	2	-	10	407	216	96	67	3	-	25
Sem declaração	-	-	-	-	-	-	-	-	-	-	-	-	-	-
Meio-fio / guia														
Existe	2.123	543	611	647	172	48	102	7.250	2.471	2.217	1.690	491	119	262
Não existe	188	62	38	58	10	8	12	640	273	145	136	32	19	35
Sem declaração	-	-	-	-	-	-	-	-	-	-	-	-	-	-
Bueiro / boca de lobo														
Existe	738	195	214	242	40	11	36	2.474	875	759	606	127	27	80
Não existe	1.573	410	435	463	142	45	78	5.416	1.869	1.603	1.220	396	111	217
Sem declaração	-	-	-	-	-	-	-	-	-	-	-	-	-	-
Rampa para cadeirante														
Existe	11	1	-	3	5	2	-	38	5	-	10	17	6	-
Não existe	2.300	604	649	702	177	54	114	7.852	2.739	2.362	1.816	506	132	297
Sem declaração	-	-	-	-	-	-	-	-	-	-	-	-	-	-
Arborização														
Existe	1.756	472	489	533	137	36	89	6.065	2.158	1.791	1.384	412	91	229
Não existe	555	133	160	172	45	20	25	1.825	586	571	442	111	47	68
Sem declaração	-	-	-	-	-	-	-	-	-	-	-	-	-	-
Esgoto a céu aberto														
Existe	542	175	163	143	25	5	31	1.914	795	611	350	67	14	77
Não existe	1.769	430	486	562	157	51	83	5.976	1.949	1.751	1.476	456	124	220
Sem declaração	-	-	-	-	-	-	-	-	-	-	-	-	-	-
Lixo acu. nos logradouros														
Existe	374	125	99	104	18	7	21	1.285	565	350	254	47	16	53
Não existe	1.937	480	550	601	164	49	93	6.605	2.179	2.012	1.572	476	122	244
Sem declaração	-	-	-	-	-	-	-	-	-	-	-	-	-	-
Pitimbu	**2.954**	**1.013**	**887**	**657**	**185**	**71**	**141**	**10.299**	**4.346**	**3.223**	**1.682**	**489**	**174**	**385**
Identificação do logradouro														
Existe	371	99	103	99	33	21	16	1.248	423	375	261	93	58	38
Não existe	2.534	898	767	544	152	50	123	8.900	3.864	2.787	1.395	396	116	342
Sem declaração	49	16	17	14	-	-	2	151	59	61	26	-	-	5
Iluminação pública														
Existe	2.697	918	802	607	172	69	129	9.496	3.985	2.938	1.587	460	172	354

ANUÁRIO ESTATÍSTICO DO ESTADO DA PARAÍBA - 2011

II - Características Demográficas e Sociais

2.1 - Demografia

2.1.2 - Domicílios

2.1.2.2 - Características dos Domicílios e Entorno

Tabela 06 - Domicílios particulares permanentes e moradores em domicílios particulares permanentes, por classes de rendimento nominal mensal domiciliar per capita, segundo as características do entorno nos municípios - Paraíba - 2010

Características do entorno e municípios	Domicílios particulares permanentes							Moradores em domicílios particulares permanentes						
	Total	Classes de rendimento nominal mensal domiciliar *per capita* (salário mínimo) (1)						Total	Classes de rendimento nominal mensal domiciliar *per capita* (salário mínimo) (1)					
		Até 1/4	Mais de 1/4 a 1/2	Mais de 1/2 a 1	Mais de 1 a 2	Mais de 2	Sem rendimento (2)		Até 1/4	Mais de 1/4 a 1/2	Mais de 1/2 a 1	Mais de 1 a 2	Mais de 2	Sem rendimento (2)
Não existe	208	79	68	36	13	2	10	652	302	224	69	29	2	26
Sem declaração	49	16	17	14	-	-	2	151	59	61	26	-	-	5
Pavimentação														
Existe	1.240	339	375	331	92	42	61	4.336	1.448	1.414	932	270	109	163
Não existe	1.665	658	495	312	93	29	78	5.812	2.839	1.748	724	219	65	217
Sem declaração	49	16	17	14	-	-	2	151	59	61	26	-	-	5
Calçada														
Existe	171	39	61	42	8	9	12	577	164	229	118	17	22	27
Não existe	2.734	958	809	601	177	62	127	9.571	4.123	2.933	1.538	472	152	353
Sem declaração	49	16	17	14	-	-	2	151	59	61	26	-	-	5
Meio-fio / guia														
Existe	1.163	325	346	306	87	41	58	4.071	1.400	1.302	858	253	108	150
Não existe	1.742	672	524	337	98	30	81	6.077	2.887	1.860	798	236	66	230
Sem declaração	49	16	17	14	-	-	2	151	59	61	26	-	-	5
Bueiro / boca de lobo														
Existe	212	67	70	48	11	4	12	759	298	254	141	27	10	29
Não existe	2.693	930	800	595	174	67	127	9.389	3.989	2.908	1.515	462	164	351
Sem declaração	49	16	17	14	-	-	2	151	59	61	26	-	-	5
Rampa para cadeirante														
Existe	92	37	30	17	-	1	7	339	175	107	37	-	2	18
Não existe	2.813	960	840	626	185	70	132	9.809	4.112	3.055	1.619	489	172	362
Sem declaração	49	16	17	14	-	-	2	151	59	61	26	-	-	5
Arborização														
Existe	1.736	604	531	366	104	46	85	6.109	2.636	1.920	916	258	131	248
Não existe	1.169	393	339	277	81	25	54	4.039	1.651	1.242	740	231	43	132
Sem declaração	49	16	17	14	-	-	2	151	59	61	26	-	-	5
Esgoto a céu aberto														
Existe	946	313	285	226	55	19	48	3.274	1.361	1.024	579	143	45	122
Não existe	1.959	684	585	417	130	52	91	6.874	2.926	2.138	1.077	346	129	258
Sem declaração	49	16	17	14	-	-	2	151	59	61	26	-	-	5
Lixo acu. nos logradouros														
Existe	78	26	26	14	7	3	2	272	108	100	34	19	7	4
Não existe	2.827	971	844	629	178	68	137	9.876	4.179	3.062	1.622	470	167	376
Sem declaração	49	16	17	14	-	-	2	151	59	61	26	-	-	5
Pocinhos	**2.935**	**741**	**837**	**886**	**271**	**90**	**110**	**10.188**	**3.318**	**3.106**	**2.522**	**751**	**207**	**284**
Identificação do logradouro														
Existe	1.317	336	387	406	113	28	47	4.520	1.457	1.467	1.115	285	70	126
Não existe	1.618	405	450	480	158	62	63	5.668	1.861	1.639	1.407	466	137	158
Sem declaração	-	-	-	-	-	-	-	-	-	-	-	-	-	-
Iluminação pública														
Existe	2.846	702	810	869	268	89	108	9.825	3.123	3.012	2.467	739	205	279
Não existe	89	39	27	17	3	1	2	363	195	94	55	12	2	5
Sem declaração	-	-	-	-	-	-	-	-	-	-	-	-	-	-
Pavimentação														
Existe	1.436	277	365	488	182	65	59	4.693	1.165	1.336	1.373	510	156	153
Não existe	1.499	464	472	398	89	25	51	5.495	2.153	1.770	1.149	241	51	131
Sem declaração	-	-	-	-	-	-	-	-	-	-	-	-	-	-
Calçada														
Existe	1.737	353	456	582	212	74	60	5.765	1.511	1.681	1.655	592	175	151
Não existe	1.198	388	381	304	59	16	50	4.423	1.807	1.425	867	159	32	133
Sem declaração	-	-	-	-	-	-	-	-	-	-	-	-	-	-
Meio-fio / guia														
Existe	1.471	268	373	511	191	66	62	4.806	1.153	1.351	1.453	536	158	155
Não existe	1.464	473	464	375	80	24	48	5.382	2.165	1.755	1.069	215	49	129
Sem declaração	-	-	-	-	-	-	-	-	-	-	-	-	-	-
Bueiro / boca de lobo														
Existe	-	-	-	-	-	-	-	-	-	-	-	-	-	-
Não existe	2.935	741	837	886	271	90	110	10.188	3.318	3.106	2.522	751	207	284
Sem declaração	-	-	-	-	-	-	-	-	-	-	-	-	-	-
Rampa para cadeirante														
Existe	-	-	-	-	-	-	-	-	-	-	-	-	-	-
Não existe	2.935	741	837	886	271	90	110	10.188	3.318	3.106	2.522	751	207	284
Sem declaração	-	-	-	-	-	-	-	-	-	-	-	-	-	-
Arborização														
Existe	2.290	508	637	743	242	79	81	7.800	2.260	2.362	2.112	678	186	202
Não existe	645	233	200	143	29	11	29	2.388	1.058	744	410	73	21	82
Sem declaração	-	-	-	-	-	-	-	-	-	-	-	-	-	-
Esgoto a céu aberto														
Existe	471	209	137	97	10	-	18	1.835	1.020	497	247	22	-	49
Não existe	2.464	532	700	789	261	90	92	8.353	2.298	2.609	2.275	729	207	235
Sem declaração	-	-	-	-	-	-	-	-	-	-	-	-	-	-
Lixo acu. nos logradouros														
Existe	5	1	2	1	-	-	1	19	4	7	3	-	-	5
Não existe	2.930	740	835	885	271	90	109	10.169	3.314	3.099	2.519	751	207	279

ANUÁRIO ESTATÍSTICO DO ESTADO DA PARAÍBA - 2011

II - Características Demográficas e Sociais

2.1 - Demografia

2.1.2 - Domicílios

2.1.2.2 - Características dos Domicílios e Entorno

Tabela 06 - Domicílios particulares permanentes e moradores em domicílios particulares permanentes, por classes de rendimento nominal mensal domiciliar per capita, segundo as características do entorno nos municípios - Paraíba - 2010

Características do entorno e municípios	Domicílios particulares permanentes							Moradores em domicílios particulares permanentes						
	Total	Classes de rendimento nominal mensal domiciliar *per capita* (salário mínimo) (1)						Total	Classes de rendimento nominal mensal domiciliar *per capita* (salário mínimo) (1)					
		Até 1/4	Mais de 1/4 a 1/2	Mais de 1/2 a 1	Mais de 1 a 2	Mais de 2	Sem rendimento (2)		Até 1/4	Mais de 1/4 a 1/2	Mais de 1/2 a 1	Mais de 1 a 2	Mais de 2	Sem rendimento (2)
Sem declaração	-	-	-	-	-	-	-	-	-	-	-	-	-	-
Poço Dantas	**263**	**81**	**80**	**69**	**25**	**4**	**4**	**973**	**368**	**294**	**220**	**73**	**12**	**6**
Identificação do logradouro														
Existe	230	72	70	59	21	4	4	848	331	257	186	56	12	6
Não existe	33	9	10	10	4	-	-	125	37	37	34	17	-	-
Sem declaração	-	-	-	-	-	-	-	-	-	-	-	-	-	-
Iluminação pública														
Existe	259	78	79	69	25	4	4	956	355	290	220	73	12	6
Não existe	4	3	1	-	-	-	-	17	13	4	-	-	-	-
Sem declaração	-	-	-	-	-	-	-	-	-	-	-	-	-	-
Pavimentação														
Existe	190	62	55	45	21	4	3	716	294	197	151	57	12	5
Não existe	73	19	25	24	4	-	1	257	74	97	69	16	-	1
Sem declaração	-	-	-	-	-	-	-	-	-	-	-	-	-	-
Calçada														
Existe	153	52	42	37	16	3	3	590	256	154	121	44	10	5
Não existe	110	29	38	32	9	1	1	383	112	140	99	29	2	1
Sem declaração	-	-	-	-	-	-	-	-	-	-	-	-	-	-
Meio-fio / guia														
Existe	172	57	48	42	19	3	3	663	278	176	141	53	10	5
Não existe	91	24	32	27	6	1	1	310	90	118	79	20	2	1
Sem declaração	-	-	-	-	-	-	-	-	-	-	-	-	-	-
Bueiro / boca de lobo														
Existe	8	3	3	1	1	-	-	26	11	8	5	2	-	-
Não existe	255	78	77	68	24	4	4	947	357	286	215	71	12	6
Sem declaração	-	-	-	-	-	-	-	-	-	-	-	-	-	-
Rampa para cadeirante														
Existe	52	25	15	9	2	-	1	197	108	62	20	5	-	2
Não existe	211	56	65	60	23	4	3	776	260	232	200	68	12	4
Sem declaração	-	-	-	-	-	-	-	-	-	-	-	-	-	-
Arborização														
Existe	261	80	79	69	25	4	4	966	363	292	220	73	12	6
Não existe	2	1	1	-	-	-	-	7	5	2	-	-	-	-
Sem declaração	-	-	-	-	-	-	-	-	-	-	-	-	-	-
Esgoto a céu aberto														
Existe	-	-	-	-	-	-	-	-	-	-	-	-	-	-
Não existe	263	81	80	69	25	4	4	973	368	294	220	73	12	6
Sem declaração	-	-	-	-	-	-	-	-	-	-	-	-	-	-
Lixo acu. nos logradouros														
Existe	-	-	-	-	-	-	-	-	-	-	-	-	-	-
Não existe	263	81	80	69	25	4	4	973	368	294	220	73	12	6
Sem declaração	-	-	-	-	-	-	-	-	-	-	-	-	-	-
Poço de José de Moura	**450**	**91**	**118**	**161**	**55**	**14**	**11**	**1.424**	**390**	**410**	**431**	**139**	**28**	**26**
Identificação do logradouro														
Existe	197	45	45	76	26	1	4	628	193	163	206	57	1	8
Não existe	253	46	73	85	29	13	7	796	197	247	225	82	27	18
Sem declaração	-	-	-	-	-	-	-	-	-	-	-	-	-	-
Iluminação pública														
Existe	450	91	118	161	55	14	11	1.424	390	410	431	139	28	26
Não existe	-	-	-	-	-	-	-	-	-	-	-	-	-	-
Sem declaração	-	-	-	-	-	-	-	-	-	-	-	-	-	-
Pavimentação														
Existe	448	91	116	161	55	14	11	1.416	390	402	431	139	28	26
Não existe	2	-	2	-	-	-	-	8	-	8	-	-	-	-
Sem declaração	-	-	-	-	-	-	-	-	-	-	-	-	-	-
Calçada														
Existe	423	89	110	154	48	12	10	1.333	377	381	415	112	23	25
Não existe	27	2	8	7	7	2	1	91	13	29	16	27	5	1
Sem declaração	-	-	-	-	-	-	-	-	-	-	-	-	-	-
Meio-fio / guia														
Existe	447	91	116	161	55	13	11	1.415	390	402	431	139	27	26
Não existe	3	-	2	-	-	1	-	9	-	8	-	-	1	-
Sem declaração	-	-	-	-	-	-	-	-	-	-	-	-	-	-
Bueiro / boca de lobo														
Existe	144	51	45	38	5	1	4	465	216	144	85	8	1	11
Não existe	306	40	73	123	50	13	7	959	174	266	346	131	27	15
Sem declaração	-	-	-	-	-	-	-	-	-	-	-	-	-	-
Rampa para cadeirante														
Existe	6	-	1	4	1	-	-	23	-	5	15	3	-	-
Não existe	444	91	117	157	54	14	11	1.401	390	405	416	136	28	26
Sem declaração	-	-	-	-	-	-	-	-	-	-	-	-	-	-
Arborização														
Existe	442	89	114	160	54	14	11	1.395	379	396	429	137	28	26
Não existe	8	2	4	1	1	-	-	29	11	14	2	2	-	-

ANUÁRIO ESTATÍSTICO DO ESTADO DA PARAÍBA - 2011 IDEME

II - Características Demográficas e Sociais

2.1 - Demografia

2.1.2 - Domicílios

2.1.2.2 - Características dos Domicílios e Entorno

Tabela 06 - Domicílios particulares permanentes e moradores em domicílios particulares permanentes, por classes de rendimento nominal mensal domiciliar per capita, segundo as características do entorno nos municípios - Paraíba - 2010

Características do entorno e municípios	Domicílios particulares permanentes							Moradores em domicílios particulares permanentes						
	Total	Classes de rendimento nominal mensal domiciliar *per capita* (salário mínimo) (1)						Total	Classes de rendimento nominal mensal domiciliar *per capita* (salário mínimo) (1)					
		Até 1/4	Mais de 1/4 a 1/2	Mais de 1/2 a 1	Mais de 1 a 2	Mais de 2	Sem rendimento (2)		Até 1/4	Mais de 1/4 a 1/2	Mais de 1/2 a 1	Mais de 1 a 2	Mais de 2	Sem rendimento (2)
Sem declaração	-	-	-	-	-	-	-	-	-	-	-	-	-	-
Esgoto a céu aberto														
Existe	-	-	-	-	-	-	-	-	-	-	-	-	-	-
Não existe	450	91	118	161	55	14	11	1.424	390	410	431	139	28	26
Sem declaração	-	-	-	-	-	-	-	-	-	-	-	-	-	-
Lixo acu. nos logradouros														
Existe	-	-	-	-	-	-	-	-	-	-	-	-	-	-
Não existe	450	91	118	161	55	14	11	1.424	390	410	431	139	28	26
Sem declaração	-	-	-	-	-	-	-	-	-	-	-	-	-	-
Pombal	**7.527**	**1.520**	**2.074**	**2.412**	**842**	**472**	**207**	**25.688**	**6.532**	**7.731**	**7.004**	**2.583**	**1.295**	**543**
Identificação do logradouro														
Existe	4.301	853	1.181	1.400	471	270	126	14.678	3.689	4.464	3.975	1.478	737	335
Não existe	3.218	663	892	1.009	371	202	81	10.983	2.827	3.263	3.022	1.105	558	208
Sem declaração	8	4	1	3	-	-	-	27	16	4	7	-	-	-
Iluminação pública														
Existe	7.068	1.379	1.957	2.280	809	452	191	24.138	5.964	7.303	6.632	2.494	1.249	496
Não existe	451	137	116	129	33	20	16	1.523	552	424	365	89	46	47
Sem declaração	8	4	1	3	-	-	-	27	16	4	7	-	-	-
Pavimentação														
Existe	4.598	714	1.155	1.576	638	385	130	15.151	3.028	4.245	4.506	1.965	1.085	322
Não existe	2.921	802	918	833	204	87	77	10.510	3.488	3.482	2.491	618	210	221
Sem declaração	8	4	1	3	-	-	-	27	16	4	7	-	-	-
Calçada														
Existe	5.369	838	1.388	1.853	718	437	135	17.823	3.545	5.148	5.370	2.213	1.211	336
Não existe	2.150	678	685	556	124	35	72	7.838	2.971	2.579	1.627	370	84	207
Sem declaração	8	4	1	3	-	-	-	27	16	4	7	-	-	-
Meio-fio / guia														
Existe	4.067	623	1.030	1.390	558	349	117	13.377	2.674	3.787	3.945	1.699	982	290
Não existe	3.452	893	1.043	1.019	284	123	90	12.284	3.842	3.940	3.052	884	313	253
Sem declaração	8	4	1	3	-	-	-	27	16	4	7	-	-	-
Bueiro / boca de lobo														
Existe	119	23	28	46	12	8	2	398	95	96	141	35	25	6
Não existe	7.400	1.493	2.045	2.363	830	464	205	25.263	6.421	7.631	6.856	2.548	1.270	537
Sem declaração	8	4	1	3	-	-	-	27	16	4	7	-	-	-
Rampa para cadeirante														
Existe	11	1	2	6	2	-	-	30	3	5	13	9	-	-
Não existe	7.508	1.515	2.071	2.403	840	472	207	25.631	6.513	7.722	6.984	2.574	1.295	543
Sem declaração	8	4	1	3	-	-	-	27	16	4	7	-	-	-
Arborização														
Existe	6.589	1.273	1.809	2.126	767	432	182	22.483	5.494	6.773	6.179	2.372	1.189	476
Não existe	930	243	264	283	75	40	25	3.178	1.022	954	818	211	106	67
Sem declaração	8	4	1	3	-	-	-	27	16	4	7	-	-	-
Esgoto a céu aberto														
Existe	1.021	260	298	337	72	23	31	3.589	1.141	1.122	950	221	63	92
Não existe	6.498	1.256	1.775	2.072	770	449	176	22.072	5.375	6.605	6.047	2.362	1.232	451
Sem declaração	8	4	1	3	-	-	-	27	16	4	7	-	-	-
Lixo acu. nos logradouros														
Existe	46	12	13	15	2	-	4	161	53	54	35	4	-	15
Não existe	7.473	1.504	2.060	2.394	840	472	203	25.500	6.463	7.673	6.962	2.579	1.295	528
Sem declaração	8	4	1	3	-	-	-	27	16	4	7	-	-	-
Prata	**753**	**168**	**222**	**256**	**68**	**30**	**9**	**2.429**	**662**	**813**	**683**	**176**	**81**	**14**
Identificação do logradouro														
Existe	309	59	79	114	33	17	7	947	225	289	307	77	40	9
Não existe	444	109	143	142	35	13	2	1.482	437	524	376	99	41	5
Sem declaração	-	-	-	-	-	-	-	-	-	-	-	-	-	-
Iluminação pública														
Existe	737	166	219	248	65	30	9	2.392	658	804	668	167	81	14
Não existe	16	2	3	8	3	-	-	37	4	9	15	9	-	-
Sem declaração	-	-	-	-	-	-	-	-	-	-	-	-	-	-
Pavimentação														
Existe	678	128	202	244	65	30	9	2.167	509	745	652	166	81	14
Não existe	75	40	20	12	3	-	-	262	153	68	31	10	-	-
Sem declaração	-	-	-	-	-	-	-	-	-	-	-	-	-	-
Calçada														
Existe	490	79	136	191	52	24	8	1.538	325	492	524	128	59	10
Não existe	263	89	86	65	16	6	1	891	337	321	159	48	22	4
Sem declaração	-	-	-	-	-	-	-	-	-	-	-	-	-	-
Meio-fio / guia														
Existe	646	120	191	234	63	30	8	2.069	485	705	627	161	81	10
Não existe	107	48	31	22	5	-	1	360	177	108	56	15	-	4
Sem declaração	-	-	-	-	-	-	-	-	-	-	-	-	-	-
Bueiro / boca de lobo														
Existe	8	-	2	4	1	1	-	24	-	7	8	3	6	-
Não existe	745	168	220	252	67	29	9	2.405	662	806	675	173	75	14

ANUÁRIO ESTATÍSTICO DO ESTADO DA PARAÍBA - 2011 IDEME

II - Características Demográficas e Sociais

2.1 - Demografia

2.1.2 - Domicílios

2.1.2.2 - Características dos Domicílios e Entorno

Tabela 06 - Domicílios particulares permanentes e moradores em domicílios particulares permanentes, por classes de rendimento nominal mensal domiciliar per capita, segundo as características do entorno nos municípios - Paraíba - 2010

Características do entorno e municípios	Domicílios particulares permanentes							Moradores em domicílios particulares permanentes						
	Total	Classes de rendimento nominal mensal domiciliar *per capita* (salário mínimo) (1)						Total	Classes de rendimento nominal mensal domiciliar *per capita* (salário mínimo) (1)					
		Até 1/4	Mais de 1/4 a 1/2	Mais de 1/2 a 1	Mais de 1 a 2	Mais de 2	Sem rendimento (2)		Até 1/4	Mais de 1/4 a 1/2	Mais de 1/2 a 1	Mais de 1 a 2	Mais de 2	Sem rendimento (2)
Sem declaração	-	-	-	-	-	-	-	-	-	-	-	-	-	-
Rampa para cadeirante														
Existe	14	-	4	5	4	1	-	47	-	15	16	11	5	-
Não existe	739	168	218	251	64	29	9	2.382	662	798	667	165	76	14
Sem declaração	-	-	-	-	-	-	-	-	-	-	-	-	-	-
Arborização														
Existe	732	162	219	245	67	30	9	2.370	646	803	651	175	81	14
Não existe	21	6	3	11	1	-	-	59	16	10	32	1	-	-
Sem declaração	-	-	-	-	-	-	-	-	-	-	-	-	-	-
Esgoto a céu aberto														
Existe	501	120	154	166	40	15	6	1.599	471	555	432	93	40	8
Não existe	252	48	68	90	28	15	3	830	191	258	251	83	41	6
Sem declaração	-	-	-	-	-	-	-	-	-	-	-	-	-	-
Lixo acu. nos logradouros														
Existe	9	7	1	1	-	-	-	29	25	3	1	-	-	-
Não existe	744	161	221	255	68	30	9	2.400	637	810	682	176	81	14
Sem declaração	-	-	-	-	-	-	-	-	-	-	-	-	-	-
Princesa Isabel	**4.252**	**939**	**1.188**	**1.398**	**435**	**168**	**124**	**14.496**	**4.131**	**4.513**	**3.901**	**1.180**	**456**	**315**
Identificação do logradouro														
Existe	3.245	657	883	1.120	347	144	94	10.975	2.906	3.363	3.126	950	391	239
Não existe	981	276	295	268	88	24	30	3.434	1.197	1.116	750	230	65	76
Sem declaração	26	6	10	10	-	-	-	87	28	34	25	-	-	-
Iluminação pública														
Existe	3.245	631	859	1.139	364	160	92	10.856	2.800	3.202	3.195	995	435	229
Não existe	981	302	319	249	71	8	32	3.553	1.303	1.277	681	185	21	86
Sem declaração	26	6	10	10	-	-	-	87	28	34	25	-	-	-
Pavimentação														
Existe	2.178	358	584	767	269	144	56	7.218	1.594	2.214	2.129	748	395	138
Não existe	2.048	575	594	621	166	24	68	7.191	2.509	2.265	1.747	432	61	177
Sem declaração	26	6	10	10	-	-	-	87	28	34	25	-	-	-
Calçada														
Existe	2.283	408	582	802	278	142	71	7.574	1.833	2.160	2.224	776	397	184
Não existe	1.943	525	596	586	157	26	53	6.835	2.270	2.319	1.652	404	59	131
Sem declaração	26	6	10	10	-	-	-	87	28	34	25	-	-	-
Meio-fio / guia														
Existe	2.050	332	544	723	260	141	50	6.818	1.500	2.050	2.036	723	387	122
Não existe	2.176	601	634	665	175	27	74	7.591	2.603	2.429	1.840	457	69	193
Sem declaração	26	6	10	10	-	-	-	87	28	34	25	-	-	-
Bueiro / boca de lobo														
Existe	275	28	63	93	49	32	10	880	133	230	269	138	86	24
Não existe	3.951	905	1.115	1.295	386	136	114	13.529	3.970	4.249	3.607	1.042	370	291
Sem declaração	26	6	10	10	-	-	-	87	28	34	25	-	-	-
Rampa para cadeirante														
Existe	27	4	9	12	1	-	1	90	16	30	41	1	-	2
Não existe	4.199	929	1.169	1.376	434	168	123	14.319	4.087	4.449	3.835	1.179	456	313
Sem declaração	26	6	10	10	-	-	-	87	28	34	25	-	-	-
Arborização														
Existe	3.800	798	1.053	1.298	388	149	114	12.916	3.516	4.026	3.623	1.056	400	295
Não existe	426	135	125	90	47	19	10	1.493	587	453	253	124	56	20
Sem declaração	26	6	10	10	-	-	-	87	28	34	25	-	-	-
Esgoto a céu aberto														
Existe	1.574	445	452	476	131	17	53	5.572	1.962	1.749	1.356	325	46	134
Não existe	2.652	488	726	912	304	151	71	8.837	2.141	2.730	2.520	855	410	181
Sem declaração	26	6	10	10	-	-	-	87	28	34	25	-	-	-
Lixo acu. nos logradouros														
Existe	164	54	53	39	10	2	6	553	227	187	100	22	4	13
Não existe	4.062	879	1.125	1.349	425	166	118	13.856	3.876	4.292	3.776	1.158	452	302
Sem declaração	26	6	10	10	-	-	-	87	28	34	25	-	-	-
Puxinanã	**1.951**	**438**	**580**	**663**	**195**	**41**	**34**	**6.590**	**1.923**	**2.118**	**1.805**	**551**	**105**	**88**
Identificação do logradouro														
Existe	376	73	82	141	63	11	6	1.242	329	311	389	164	31	18
Não existe	1.575	365	498	522	132	30	28	5.348	1.594	1.807	1.416	387	74	70
Sem declaração	-	-	-	-	-	-	-	-	-	-	-	-	-	-
Iluminação pública														
Existe	1.813	394	537	624	186	41	31	6.083	1.709	1.964	1.704	522	105	79
Não existe	138	44	43	39	9	-	3	507	214	154	101	29	-	9
Sem declaração	-	-	-	-	-	-	-	-	-	-	-	-	-	-
Pavimentação														
Existe	1.247	240	344	454	160	34	15	4.120	1.016	1.287	1.231	455	90	41
Não existe	704	198	236	209	35	7	19	2.470	907	831	574	96	15	47
Sem declaração	-	-	-	-	-	-	-	-	-	-	-	-	-	-
Calçada														
Existe	796	112	198	320	127	30	9	2.589	482	757	880	368	77	25
Não existe	1.155	326	382	343	68	11	25	4.001	1.441	1.361	925	183	28	63

ANUÁRIO ESTATÍSTICO DO ESTADO DA PARAÍBA - 2011 IDEME

II - Características Demográficas e Sociais

2.1 - Demografia

2.1.2 - Domicílios

2.1.2.2 - Características dos Domicílios e Entorno

Tabela 06 - Domicílios particulares permanentes e moradores em domicílios particulares permanentes, por classes de rendimento nominal mensal domiciliar per capita, segundo as características do entorno nos municípios - Paraíba - 2010

Características do entorno e municípios	Domicílios particulares permanentes							Moradores em domicílios particulares permanentes						
	Total	Classes de rendimento nominal mensal domiciliar *per capita* (salário mínimo) (1)						Total	Classes de rendimento nominal mensal domiciliar *per capita* (salário mínimo) (1)					
		Até 1/4	Mais de 1/4 a 1/2	Mais de 1/2 a 1	Mais de 1 a 2	Mais de 2	Sem rendimento (2)		Até 1/4	Mais de 1/4 a 1/2	Mais de 1/2 a 1	Mais de 1 a 2	Mais de 2	Sem rendimento (2)
Sem declaração	-	-	-	-	-	-	-	-	-	-	-	-	-	-
Meio-fio / guia														
Existe	968	165	247	374	139	31	12	3.197	725	940	1.021	399	80	32
Não existe	983	273	333	289	56	10	22	3.393	1.198	1.178	784	152	25	56
Sem declaração	-	-	-	-	-	-	-	-	-	-	-	-	-	-
Bueiro / boca de lobo														
Existe	84	18	28	28	7	2	1	275	82	100	67	18	7	1
Não existe	1.867	420	552	635	188	39	33	6.315	1.841	2.018	1.738	533	98	87
Sem declaração	-	-	-	-	-	-	-	-	-	-	-	-	-	-
Rampa para cadeirante														
Existe	-	-	-	-	-	-	-	-	-	-	-	-	-	-
Não existe	1.951	438	580	663	195	41	34	6.590	1.923	2.118	1.805	551	105	88
Sem declaração	-	-	-	-	-	-	-	-	-	-	-	-	-	-
Arborização														
Existe	1.641	332	479	586	178	39	27	5.457	1.435	1.741	1.610	504	97	70
Não existe	310	106	101	77	17	2	7	1.133	488	377	195	47	8	18
Sem declaração	-	-	-	-	-	-	-	-	-	-	-	-	-	-
Esgoto a céu aberto														
Existe	701	185	224	233	38	11	10	2.366	817	810	586	106	25	22
Não existe	1.250	253	356	430	157	30	24	4.224	1.106	1.308	1.219	445	80	66
Sem declaração	-	-	-	-	-	-	-	-	-	-	-	-	-	-
Lixo acu. nos logradouros														
Existe	33	10	11	11	1	-	-	114	48	37	27	2	-	-
Não existe	1.918	428	569	652	194	41	34	6.476	1.875	2.081	1.778	549	105	88
Sem declaração	-	-	-	-	-	-	-	-	-	-	-	-	-	-
Queimadas	**7.266**	**1.404**	**2.207**	**2.305**	**741**	**183**	**426**	**24.455**	**6.340**	**7.812**	**6.644**	**1.920**	**451**	**1.288**
Identificação do logradouro														
Existe	2.163	422	667	726	210	39	99	7.209	1.884	2.373	2.050	530	89	283
Não existe	5.103	982	1.540	1.579	531	144	327	17.246	4.456	5.439	4.594	1.390	362	1.005
Sem declaração	-	-	-	-	-	-	-	-	-	-	-	-	-	-
Iluminação pública														
Existe	7.008	1.331	2.129	2.242	724	177	405	23.505	6.003	7.532	6.443	1.873	434	1.220
Não existe	258	73	78	63	17	6	21	950	337	280	201	47	17	68
Sem declaração	-	-	-	-	-	-	-	-	-	-	-	-	-	-
Pavimentação														
Existe	3.648	557	1.051	1.298	493	122	127	11.898	2.454	3.745	3.739	1.292	312	356
Não existe	3.618	847	1.156	1.007	248	61	299	12.557	3.886	4.067	2.905	628	139	932
Sem declaração	-	-	-	-	-	-	-	-	-	-	-	-	-	-
Calçada														
Existe	2.771	385	753	1.028	412	98	95	8.947	1.656	2.700	2.997	1.079	245	270
Não existe	4.495	1.019	1.454	1.277	329	85	331	15.508	4.684	5.112	3.647	841	206	1.018
Sem declaração	-	-	-	-	-	-	-	-	-	-	-	-	-	-
Meio-fio / guia														
Existe	3.505	512	997	1.250	498	118	130	11.440	2.256	3.569	3.618	1.330	299	368
Não existe	3.761	892	1.210	1.055	243	65	296	13.015	4.084	4.243	3.026	590	152	920
Sem declaração	-	-	-	-	-	-	-	-	-	-	-	-	-	-
Bueiro / boca de lobo														
Existe	425	45	108	162	73	22	15	1.297	186	378	459	179	54	41
Não existe	6.841	1.359	2.099	2.143	668	161	411	23.158	6.154	7.434	6.185	1.741	397	1.247
Sem declaração	-	-	-	-	-	-	-	-	-	-	-	-	-	-
Rampa para cadeirante														
Existe	16	1	1	4	9	1	-	45	6	3	10	22	4	-
Não existe	7.250	1.403	2.206	2.301	732	182	426	24.410	6.334	7.809	6.634	1.898	447	1.288
Sem declaração	-	-	-	-	-	-	-	-	-	-	-	-	-	-
Arborização														
Existe	4.986	895	1.490	1.660	578	135	228	16.697	4.029	5.287	4.860	1.506	340	675
Não existe	2.280	509	717	645	163	48	198	7.758	2.311	2.525	1.784	414	111	613
Sem declaração	-	-	-	-	-	-	-	-	-	-	-	-	-	-
Esgoto a céu aberto														
Existe	1.951	436	646	587	129	29	124	6.688	2.022	2.241	1.661	351	66	347
Não existe	5.315	968	1.561	1.718	612	154	302	17.767	4.318	5.571	4.983	1.569	385	941
Sem declaração	-	-	-	-	-	-	-	-	-	-	-	-	-	-
Lixo acu. nos logradouros														
Existe	68	16	18	23	5	2	4	230	80	68	57	15	3	7
Não existe	7.198	1.388	2.189	2.282	736	181	422	24.225	6.260	7.744	6.587	1.905	448	1.281
Sem declaração	-	-	-	-	-	-	-	-	-	-	-	-	-	-
Quixaba	**175**	**35**	**54**	**61**	**13**	**9**	**3**	**612**	**136**	**220**	**184**	**42**	**24**	**6**
Identificação do logradouro														
Existe	145	30	43	52	12	6	2	513	121	175	161	39	12	5
Não existe	30	5	11	9	1	3	1	99	15	45	23	3	12	1
Sem declaração	-	-	-	-	-	-	-	-	-	-	-	-	-	-
Iluminação pública														
Existe	175	35	54	61	13	9	3	612	136	220	184	42	24	6
Não existe	-	-	-	-	-	-	-	-	-	-	-	-	-	-

ANUÁRIO ESTATÍSTICO DO ESTADO DA PARAÍBA - 2011 IDEME

II - Características Demográficas e Sociais

2.1 - Demografia

2.1.2 - Domicílios

2.1.2.2 - Características dos Domicílios e Entorno

Tabela 06 - Domicílios particulares permanentes e moradores em domicílios particulares permanentes, por classes de rendimento nominal mensal domiciliar per capita, segundo as características do entorno nos municípios - Paraíba - 2010

Características do entorno e municípios	Domicílios particulares permanentes							Moradores em domicílios particulares permanentes						
	Total	Classes de rendimento nominal mensal domiciliar *per capita* (salário mínimo) (1)						Total	Classes de rendimento nominal mensal domiciliar *per capita* (salário mínimo) (1)					
		Até 1/4	Mais de 1/4 a 1/2	Mais de 1/2 a 1	Mais de 1 a 2	Mais de 2	Sem rendimento (2)		Até 1/4	Mais de 1/4 a 1/2	Mais de 1/2 a 1	Mais de 1 a 2	Mais de 2	Sem rendimento (2)
Sem declaração	-	-	-	-	-	-	-	-	-	-	-	-	-	-
Pavimentação														
Existe	158	31	49	56	11	8	3	541	118	196	170	30	21	6
Não existe	17	4	5	5	2	1	-	71	18	24	14	12	3	-
Sem declaração	-	-	-	-	-	-	-	-	-	-	-	-	-	-
Calçada														
Existe	136	28	41	46	9	9	3	460	107	161	136	26	24	6
Não existe	39	7	13	15	4	-	-	152	29	59	48	16	-	-
Sem declaração	-	-	-	-	-	-	-	-	-	-	-	-	-	-
Meio-fio / guia														
Existe	163	32	49	58	12	9	3	555	121	196	175	33	24	6
Não existe	12	3	5	3	1	-	-	57	15	24	9	9	-	-
Sem declaração	-	-	-	-	-	-	-	-	-	-	-	-	-	-
Bueiro / boca de lobo														
Existe	2	-	-	2	-	-	-	9	-	-	9	-	-	-
Não existe	173	35	54	59	13	9	3	603	136	220	175	42	24	6
Sem declaração	-	-	-	-	-	-	-	-	-	-	-	-	-	-
Rampa para cadeirante														
Existe	-	-	-	-	-	-	-	-	-	-	-	-	-	-
Não existe	175	35	54	61	13	9	3	612	136	220	184	42	24	6
Sem declaração	-	-	-	-	-	-	-	-	-	-	-	-	-	-
Arborização														
Existe	152	31	46	55	9	8	3	522	118	185	166	25	22	6
Não existe	23	4	8	6	4	1	-	90	18	35	18	17	2	-
Sem declaração	-	-	-	-	-	-	-	-	-	-	-	-	-	-
Esgoto a céu aberto														
Existe	5	-	1	4	-	-	-	20	-	5	15	-	-	-
Não existe	170	35	53	57	13	9	3	592	136	215	169	42	24	6
Sem declaração	-	-	-	-	-	-	-	-	-	-	-	-	-	-
Lixo acu. nos logradouros														
Existe	5	1	-	2	1	1	-	14	3	-	5	3	3	-
Não existe	170	34	54	59	12	8	3	598	133	220	179	39	21	6
Sem declaração	-	-	-	-	-	-	-	-	-	-	-	-	-	-
Remígio	**3.934**	**898**	**1.007**	**1.284**	**445**	**185**	**115**	**13.318**	**3.956**	**3.698**	**3.619**	**1.206**	**513**	**326**
Identificação do logradouro														
Existe	1.818	294	466	669	245	99	45	5.975	1.323	1.657	1.922	670	282	121
Não existe	2.115	604	541	614	200	86	70	7.342	2.633	2.041	1.696	536	231	205
Sem declaração	1	-	-	1	-	-	-	1	-	-	1	-	-	-
Iluminação pública														
Existe	3.838	860	981	1.264	441	183	109	12.985	3.778	3.613	3.576	1.199	507	312
Não existe	95	38	26	19	4	2	6	332	178	85	42	7	6	14
Sem declaração	1	-	-	1	-	-	-	1	-	-	1	-	-	-
Pavimentação														
Existe	2.666	480	637	967	370	156	56	8.765	2.065	2.324	2.759	1.025	436	156
Não existe	1.267	418	370	316	75	29	59	4.552	1.891	1.374	859	181	77	170
Sem declaração	1	-	-	1	-	-	-	1	-	-	1	-	-	-
Calçada														
Existe	2.886	518	720	1.029	385	167	67	9.598	2.273	2.640	2.971	1.070	467	177
Não existe	1.047	380	287	254	60	18	48	3.719	1.683	1.058	647	136	46	149
Sem declaração	1	-	-	1	-	-	-	1	-	-	1	-	-	-
Meio-fio / guia														
Existe	2.603	441	620	961	371	155	55	8.542	1.907	2.263	2.762	1.029	435	146
Não existe	1.330	457	387	322	74	30	60	4.775	2.049	1.435	856	177	78	180
Sem declaração	1	-	-	1	-	-	-	1	-	-	1	-	-	-
Bueiro / boca de lobo														
Existe	536	115	132	181	66	28	14	1.789	480	489	517	188	74	41
Não existe	3.397	783	875	1.102	379	157	101	11.528	3.476	3.209	3.101	1.018	439	285
Sem declaração	1	-	-	1	-	-	-	1	-	-	1	-	-	-
Rampa para cadeirante														
Existe	-	-	-	-	-	-	-	-	-	-	-	-	-	-
Não existe	3.933	898	1.007	1.283	445	185	115	13.317	3.956	3.698	3.618	1.206	513	326
Sem declaração	1	-	-	1	-	-	-	1	-	-	1	-	-	-
Arborização														
Existe	2.993	658	784	992	344	136	79	10.186	2.907	2.881	2.845	944	375	234
Não existe	940	240	223	291	101	49	36	3.131	1.049	817	773	262	138	92
Sem declaração	1	-	-	1	-	-	-	1	-	-	1	-	-	-
Esgoto a céu aberto														
Existe	544	195	155	129	34	11	20	1.961	870	565	342	87	29	68
Não existe	3.389	703	852	1.154	411	174	95	11.356	3.086	3.133	3.276	1.119	484	258
Sem declaração	1	-	-	1	-	-	-	1	-	-	1	-	-	-
Lixo acu. nos logradouros														
Existe	192	63	58	48	11	5	7	666	286	192	131	25	13	19
Não existe	3.741	835	949	1.235	434	180	108	12.651	3.670	3.506	3.487	1.181	500	307
Sem declaração	1	-	-	1	-	-	-	1	-	-	1	-	-	-

ANUÁRIO ESTATÍSTICO DO ESTADO DA PARAÍBA - 2011

II - Características Demográficas e Sociais

2.1 - Demografia

2.1.2 - Domicílios

2.1.2.2 - Características dos Domicílios e Entorno

Tabela 06 - Domicílios particulares permanentes e moradores em domicílios particulares permanentes, por classes de rendimento nominal mensal domiciliar per capita, segundo as características do entorno nos municípios - Paraíba - 2010

Características do entorno e municípios	Domicílios particulares permanentes							Moradores em domicílios particulares permanentes						
	Total	Classes de rendimento nominal mensal domiciliar *per capita* (salário mínimo) (1)						Total	Classes de rendimento nominal mensal domiciliar *per capita* (salário mínimo) (1)					
		Até 1/4	Mais de 1/4 a 1/2	Mais de 1/2 a 1	Mais de 1 a 2	Mais de 2	Sem rendimento (2)		Até 1/4	Mais de 1/4 a 1/2	Mais de 1/2 a 1	Mais de 1 a 2	Mais de 2	Sem rendimento (2)
Riachão	**614**	**181**	**184**	**159**	**32**	**8**	**50**	**2.026**	**773**	**646**	**395**	**69**	**21**	**122**
Identificação do logradouro														
Existe	278	52	83	93	21	5	24	869	226	309	220	52	13	49
Não existe	336	129	101	66	11	3	26	1.157	547	337	175	17	8	73
Sem declaração	-	-	-	-	-	-	-	-	-	-	-	-	-	-
Iluminação pública														
Existe	450	121	134	130	24	7	34	1.476	514	473	330	55	18	86
Não existe	164	60	50	29	8	1	16	550	259	173	65	14	3	36
Sem declaração	-	-	-	-	-	-	-	-	-	-	-	-	-	-
Pavimentação														
Existe	573	167	170	150	31	7	48	1.882	712	598	368	68	18	118
Não existe	41	14	14	9	1	1	2	144	61	48	27	1	3	4
Sem declaração	-	-	-	-	-	-	-	-	-	-	-	-	-	-
Calçada														
Existe	135	24	39	51	14	2	5	410	103	137	115	36	6	13
Não existe	479	157	145	108	18	6	45	1.616	670	509	280	33	15	109
Sem declaração	-	-	-	-	-	-	-	-	-	-	-	-	-	-
Meio-fio / guia														
Existe	570	162	171	152	32	7	46	1.867	697	598	375	69	18	110
Não existe	44	19	13	7	-	1	4	159	76	48	20	-	3	12
Sem declaração	-	-	-	-	-	-	-	-	-	-	-	-	-	-
Bueiro / boca de lobo														
Existe	14	2	3	6	2	-	1	48	11	17	15	4	-	1
Não existe	600	179	181	153	30	8	49	1.978	762	629	380	65	21	121
Sem declaração	-	-	-	-	-	-	-	-	-	-	-	-	-	-
Rampa para cadeirante														
Existe	-	-	-	-	-	-	-	-	-	-	-	-	-	-
Não existe	614	181	184	159	32	8	50	2.026	773	646	395	69	21	122
Sem declaração	-	-	-	-	-	-	-	-	-	-	-	-	-	-
Arborização														
Existe	508	154	154	130	27	6	37	1.664	643	537	314	61	16	93
Não existe	106	27	30	29	5	2	13	362	130	109	81	8	5	29
Sem declaração	-	-	-	-	-	-	-	-	-	-	-	-	-	-
Esgoto a céu aberto														
Existe	66	19	20	19	2	1	5	217	90	78	36	4	3	6
Não existe	548	162	164	140	30	7	45	1.809	683	568	359	65	18	116
Sem declaração	-	-	-	-	-	-	-	-	-	-	-	-	-	-
Lixo acu. nos logradouros														
Existe	-	-	-	-	-	-	-	-	-	-	-	-	-	-
Não existe	614	181	184	159	32	8	50	2.026	773	646	395	69	21	122
Sem declaração	-	-	-	-	-	-	-	-	-	-	-	-	-	-
Riachão do Bacamarte	**791**	**171**	**245**	**231**	**73**	**27**	**44**	**2.662**	**801**	**856**	**632**	**185**	**82**	**106**
Identificação do logradouro														
Existe	197	37	57	76	18	3	6	621	160	186	209	42	7	17
Não existe	594	134	188	155	55	24	38	2.041	641	670	423	143	75	89
Sem declaração	-	-	-	-	-	-	-	-	-	-	-	-	-	-
Iluminação pública														
Existe	762	163	235	224	70	27	43	2.573	773	824	609	180	82	105
Não existe	29	8	10	7	3	-	1	89	28	32	23	5	-	1
Sem declaração	-	-	-	-	-	-	-	-	-	-	-	-	-	-
Pavimentação														
Existe	630	126	193	191	63	26	31	2.079	576	658	531	159	79	76
Não existe	161	45	52	40	10	1	13	583	225	198	101	26	3	30
Sem declaração	-	-	-	-	-	-	-	-	-	-	-	-	-	-
Calçada														
Existe	302	52	95	84	31	19	21	1.006	249	324	233	90	57	53
Não existe	489	119	150	147	42	8	23	1.656	552	532	399	95	25	53
Sem declaração	-	-	-	-	-	-	-	-	-	-	-	-	-	-
Meio-fio / guia														
Existe	611	123	194	185	55	24	30	2.079	590	689	513	142	72	73
Não existe	180	48	51	46	18	3	14	583	211	167	119	43	10	33
Sem declaração	-	-	-	-	-	-	-	-	-	-	-	-	-	-
Bueiro / boca de lobo														
Existe	4	1	2	1	-	-	-	16	7	7	2	-	-	-
Não existe	787	170	243	230	73	27	44	2.646	794	849	630	185	82	106
Sem declaração	-	-	-	-	-	-	-	-	-	-	-	-	-	-
Rampa para cadeirante														
Existe	-	-	-	-	-	-	-	-	-	-	-	-	-	-
Não existe	791	171	245	231	73	27	44	2.662	801	856	632	185	82	106
Sem declaração	-	-	-	-	-	-	-	-	-	-	-	-	-	-
Arborização														
Existe	458	87	148	128	49	16	30	1.567	415	520	358	145	48	81
Não existe	333	84	97	103	24	11	14	1.095	386	336	274	40	34	25
Sem declaração	-	-	-	-	-	-	-	-	-	-	-	-	-	-

ANUÁRIO ESTATÍSTICO DO ESTADO DA PARAÍBA - 2011

II - Características Demográficas e Sociais

2.1 - Demografia

2.1.2 - Domicílios

2.1.2.2 - Características dos Domicílios e Entorno

Tabela 06 - Domicílios particulares permanentes e moradores em domicílios particulares permanentes, por classes de rendimento nominal mensal domiciliar per capita, segundo as características do entorno nos municípios - Paraíba - 2010

Características do entorno e municípios	Domicílios particulares permanentes							Moradores em domicílios particulares permanentes						
	Total	Classes de rendimento nominal mensal domiciliar *per capita* (salário mínimo) (1)						Total	Classes de rendimento nominal mensal domiciliar *per capita* (salário mínimo) (1)					
		Até 1/4	Mais de 1/4 a 1/2	Mais de 1/2 a 1	Mais de 1 a 2	Mais de 2	Sem rendimento (2)		Até 1/4	Mais de 1/4 a 1/2	Mais de 1/2 a 1	Mais de 1 a 2	Mais de 2	Sem rendimento (2)
Esgoto a céu aberto														
Existe	456	99	138	143	37	13	26	1.517	463	477	386	85	36	70
Não existe	335	72	107	88	36	14	18	1.145	338	379	246	100	46	36
Sem declaração	-	-	-	-	-	-	-	-	-	-	-	-	-	-
Lixo acu. nos logradouros														
Existe	33	7	9	8	4	-	5	105	37	26	17	15	-	10
Não existe	758	164	236	223	69	27	39	2.557	764	830	615	170	82	96
Sem declaração	-	-	-	-	-	-	-	-	-	-	-	-	-	-
Riachão do Poço	**384**	**95**	**132**	**118**	**28**	**4**	**7**	**1.287**	**398**	**480**	**320**	**62**	**12**	**15**
Identificação do logradouro														
Existe	112	26	40	33	10	3	-	384	119	144	88	24	9	-
Não existe	272	69	92	85	18	1	7	903	279	336	232	38	3	15
Sem declaração	-	-	-	-	-	-	-	-	-	-	-	-	-	-
Iluminação pública														
Existe	344	85	117	109	24	4	5	1.166	365	425	299	53	12	12
Não existe	40	10	15	9	4	-	2	121	33	55	21	9	-	3
Sem declaração	-	-	-	-	-	-	-	-	-	-	-	-	-	-
Pavimentação														
Existe	244	54	86	77	19	4	4	818	231	314	209	42	12	10
Não existe	140	41	46	41	9	-	3	469	167	166	111	20	-	5
Sem declaração	-	-	-	-	-	-	-	-	-	-	-	-	-	-
Calçada														
Existe	45	8	11	17	6	2	1	146	32	46	46	13	6	3
Não existe	339	87	121	101	22	2	6	1.141	366	434	274	49	6	12
Sem declaração	-	-	-	-	-	-	-	-	-	-	-	-	-	-
Meio-fio / guia														
Existe	295	69	104	93	21	4	4	991	291	382	251	45	12	10
Não existe	89	26	28	25	7	-	3	296	107	98	69	17	-	5
Sem declaração	-	-	-	-	-	-	-	-	-	-	-	-	-	-
Bueiro / boca de lobo														
Existe	16	-	4	8	3	-	1	55	-	16	27	9	-	3
Não existe	368	95	128	110	25	4	6	1.232	398	464	293	53	12	12
Sem declaração	-	-	-	-	-	-	-	-	-	-	-	-	-	-
Rampa para cadeirante														
Existe	-	-	-	-	-	-	-	-	-	-	-	-	-	-
Não existe	384	95	132	118	28	4	7	1.287	398	480	320	62	12	15
Sem declaração	-	-	-	-	-	-	-	-	-	-	-	-	-	-
Arborização														
Existe	261	67	79	85	19	4	7	861	276	286	228	44	12	15
Não existe	123	28	53	33	9	-	-	426	122	194	92	18	-	-
Sem declaração	-	-	-	-	-	-	-	-	-	-	-	-	-	-
Esgoto a céu aberto														
Existe	53	15	21	14	2	1	-	185	61	81	35	3	5	-
Não existe	331	80	111	104	26	3	7	1.102	337	399	285	59	7	15
Sem declaração	-	-	-	-	-	-	-	-	-	-	-	-	-	-
Lixo acu. nos logradouros														
Existe	-	-	-	-	-	-	-	-	-	-	-	-	-	-
Não existe	384	95	132	118	28	4	7	1.287	398	480	320	62	12	15
Sem declaração	-	-	-	-	-	-	-	-	-	-	-	-	-	-
Riacho de Santo Antônio	**327**	**81**	**92**	**102**	**40**	**8**	**4**	**1.177**	**358**	**362**	**303**	**118**	**24**	**12**
Identificação do logradouro														
Existe	173	43	50	56	19	4	1	621	191	197	158	56	14	5
Não existe	154	38	42	46	21	4	3	556	167	165	145	62	10	7
Sem declaração	-	-	-	-	-	-	-	-	-	-	-	-	-	-
Iluminação pública														
Existe	319	79	88	101	39	8	4	1.134	342	343	296	117	24	12
Não existe	8	2	4	1	1	-	-	43	16	19	7	1	-	-
Sem declaração	-	-	-	-	-	-	-	-	-	-	-	-	-	-
Pavimentação														
Existe	298	75	84	89	39	8	3	1.067	323	332	262	117	24	9
Não existe	29	6	8	13	1	-	1	110	35	30	41	1	-	3
Sem declaração	-	-	-	-	-	-	-	-	-	-	-	-	-	-
Calçada														
Existe	207	42	51	73	32	7	2	728	183	199	219	97	22	8
Não existe	120	39	41	29	8	1	2	449	175	163	84	21	2	4
Sem declaração	-	-	-	-	-	-	-	-	-	-	-	-	-	-
Meio-fio / guia														
Existe	300	75	84	90	40	8	3	1.075	323	332	269	118	24	9
Não existe	27	6	8	12	-	-	1	102	35	30	34	-	-	3
Sem declaração	-	-	-	-	-	-	-	-	-	-	-	-	-	-
Bueiro / boca de lobo														
Existe	-	-	-	-	-	-	-	-	-	-	-	-	-	-
Não existe	327	81	92	102	40	8	4	1.177	358	362	303	118	24	12
Sem declaração	-	-	-	-	-	-	-	-	-	-	-	-	-	-

ANUÁRIO ESTATÍSTICO DO ESTADO DA PARAÍBA - 2011 IDEME

II - Características Demográficas e Sociais

2.1 - Demografia

2.1.2 - Domicílios

2.1.2.2 - Características dos Domicílios e Entorno

Tabela 06 - Domicílios particulares permanentes e moradores em domicílios particulares permanentes, por classes de rendimento nominal mensal domiciliar per capita, segundo as características do entorno nos municípios - Paraíba - 2010

Características do entorno e municípios	Domicílios particulares permanentes							Moradores em domicílios particulares permanentes						
	Total	Classes de rendimento nominal mensal domiciliar *per capita* (salário mínimo) (1)						Total	Classes de rendimento nominal mensal domiciliar *per capita* (salário mínimo) (1)					
		Até 1/4	Mais de 1/4 a 1/2	Mais de 1/2 a 1	Mais de 1 a 2	Mais de 2	Sem rendimento (2)		Até 1/4	Mais de 1/4 a 1/2	Mais de 1/2 a 1	Mais de 1 a 2	Mais de 2	Sem rendimento (2)
Rampa para cadeirante														
Existe	15	3	3	4	4	-	1	52	12	10	12	13	-	5
Não existe	312	78	89	98	36	8	3	1.125	346	352	291	105	24	7
Sem declaração	-	-	-	-	-	-	-	-	-	-	-	-	-	-
Arborização														
Existe	307	74	85	99	37	8	4	1.092	324	330	291	111	24	12
Não existe	20	7	7	3	3	-	-	85	34	32	12	7	-	-
Sem declaração	-	-	-	-	-	-	-	-	-	-	-	-	-	-
Esgoto a céu aberto														
Existe	118	41	40	31	4	1	1	430	174	157	83	11	2	3
Não existe	209	40	52	71	36	7	3	747	184	205	220	107	22	9
Sem declaração	-	-	-	-	-	-	-	-	-	-	-	-	-	-
Lixo acu. nos logradouros														
Existe	30	13	12	4	1	-	-	115	58	42	13	2	-	-
Não existe	297	68	80	98	39	8	4	1.062	300	320	290	116	24	12
Sem declaração	-	-	-	-	-	-	-	-	-	-	-	-	-	-
Riacho dos Cavalos	**1.084**	**270**	**359**	**323**	**77**	**25**	**30**	**4.022**	**1.198**	**1.435**	**1.021**	**206**	**71**	**91**
Identificação do logradouro														
Existe	372	92	126	113	26	8	7	1.427	407	542	363	76	21	18
Não existe	712	178	233	210	51	17	23	2.595	791	893	658	130	50	73
Sem declaração	-	-	-	-	-	-	-	-	-	-	-	-	-	-
Iluminação pública														
Existe	1.048	257	343	319	75	25	29	3.877	1.139	1.376	1.001	203	71	87
Não existe	36	13	16	4	2	-	1	145	59	59	20	3	-	4
Sem declaração	-	-	-	-	-	-	-	-	-	-	-	-	-	-
Pavimentação														
Existe	892	213	285	278	70	23	23	3.334	950	1.160	892	193	68	71
Não existe	192	57	74	45	7	2	7	688	248	275	129	13	3	20
Sem declaração	-	-	-	-	-	-	-	-	-	-	-	-	-	-
Calçada														
Existe	696	168	226	212	55	17	18	2.602	720	923	692	161	52	54
Não existe	388	102	133	111	22	8	12	1.420	478	512	329	45	19	37
Sem declaração	-	-	-	-	-	-	-	-	-	-	-	-	-	-
Meio-fio / guia														
Existe	873	204	283	274	68	21	23	3.266	913	1.150	880	190	62	71
Não existe	211	66	76	49	9	4	7	756	285	285	141	16	9	20
Sem declaração	-	-	-	-	-	-	-	-	-	-	-	-	-	-
Bueiro / boca de lobo														
Existe	96	19	33	32	8	3	1	349	82	129	100	22	14	2
Não existe	988	251	326	291	69	22	29	3.673	1.116	1.306	921	184	57	89
Sem declaração	-	-	-	-	-	-	-	-	-	-	-	-	-	-
Rampa para cadeirante														
Existe	115	32	44	24	11	-	4	407	124	164	71	32	-	16
Não existe	969	238	315	299	66	25	26	3.615	1.074	1.271	950	174	71	75
Sem declaração	-	-	-	-	-	-	-	-	-	-	-	-	-	-
Arborização														
Existe	1.027	253	340	307	74	25	28	3.824	1.126	1.366	978	199	71	84
Não existe	57	17	19	16	3	-	2	198	72	69	43	7	-	7
Sem declaração	-	-	-	-	-	-	-	-	-	-	-	-	-	-
Esgoto a céu aberto														
Existe	8	2	3	1	-	1	1	31	11	10	1	-	6	3
Não existe	1.076	268	356	322	77	24	29	3.991	1.187	1.425	1.020	206	65	88
Sem declaração	-	-	-	-	-	-	-	-	-	-	-	-	-	-
Lixo acu. nos logradouros														
Existe	1	-	-	-	-	1	-	6	-	-	-	-	6	-
Não existe	1.083	270	359	323	77	24	30	4.016	1.198	1.435	1.021	206	65	91
Sem declaração	-	-	-	-	-	-	-	-	-	-	-	-	-	-
Rio Tinto	**3.916**	**714**	**1.067**	**1.297**	**460**	**180**	**198**	**13.033**	**3.070**	**3.914**	**3.735**	**1.312**	**490**	**512**
Identificação do logradouro														
Existe	1.612	266	426	545	220	83	72	5.380	1.153	1.572	1.576	661	236	182
Não existe	2.295	448	639	746	239	97	126	7.622	1.917	2.333	2.140	648	254	330
Sem declaração	9	-	2	6	1	-	-	31	-	9	19	3	-	-
Iluminação pública														
Existe	3.825	696	1.037	1.268	458	175	191	12.756	3.002	3.804	3.661	1.308	480	501
Não existe	82	18	28	23	1	5	7	246	68	101	55	1	10	11
Sem declaração	9	-	2	6	1	-	-	31	-	9	19	3	-	-
Pavimentação														
Existe	3.302	554	879	1.138	419	162	150	10.951	2.399	3.257	3.273	1.207	445	370
Não existe	605	160	186	153	40	18	48	2.051	671	648	443	102	45	142
Sem declaração	9	-	2	6	1	-	-	31	-	9	19	3	-	-
Calçada														
Existe	2.981	498	794	1.019	386	148	136	9.886	2.138	2.951	2.933	1.114	411	339
Não existe	926	216	271	272	73	32	62	3.116	932	954	783	195	79	173
Sem declaração	9	-	2	6	1	-	-	31	-	9	19	3	-	-

ANUÁRIO ESTATÍSTICO DO ESTADO DA PARAÍBA - 2011

II - Características Demográficas e Sociais

2.1 - Demografia

2.1.2 - Domicílios

2.1.2.2 - Características dos Domicílios e Entorno

Tabela 06 - Domicílios particulares permanentes e moradores em domicílios particulares permanentes, por classes de rendimento nominal mensal domiciliar per capita, segundo as características do entorno nos municípios - Paraíba - 2010

Características do entorno e municípios	Domicílios particulares permanentes							Moradores em domicílios particulares permanentes						
	Total	Classes de rendimento nominal mensal domiciliar *per capita* (salário mínimo) (1)						Total	Classes de rendimento nominal mensal domiciliar *per capita* (salário mínimo) (1)					
		Até 1/4	Mais de 1/4 a 1/2	Mais de 1/2 a 1	Mais de 1 a 2	Mais de 2	Sem rendimento (2)		Até 1/4	Mais de 1/4 a 1/2	Mais de 1/2 a 1	Mais de 1 a 2	Mais de 2	Sem rendimento (2)
Meio-fio / guia														
Existe	3.297	566	880	1.125	414	160	152	10.944	2.431	3.259	3.242	1.194	439	379
Não existe	610	148	185	166	45	20	46	2.058	639	646	474	115	51	133
Sem declaração	9	-	2	6	1	-	-	31	-	9	19	3	-	-
Bueiro / boca de lobo														
Existe	594	57	126	231	103	48	29	1.910	233	486	650	312	153	76
Não existe	3.313	657	939	1.060	356	132	169	11.092	2.837	3.419	3.066	997	337	436
Sem declaração	9	-	2	6	1	-	-	31	-	9	19	3	-	-
Rampa para cadeirante														
Existe	1	-	-	1	-	-	-	7	-	-	7	-	-	-
Não existe	3.906	714	1.065	1.290	459	180	198	12.995	3.070	3.905	3.709	1.309	490	512
Sem declaração	9	-	2	6	1	-	-	31	-	9	19	3	-	-
Arborização														
Existe	3.558	666	996	1.148	411	151	186	11.911	2.888	3.654	3.300	1.166	413	490
Não existe	349	48	69	143	48	29	12	1.091	182	251	416	143	77	22
Sem declaração	9	-	2	6	1	-	-	31	-	9	19	3	-	-
Esgoto a céu aberto														
Existe	637	147	166	207	63	23	31	2.150	618	612	608	170	62	80
Não existe	3.270	567	899	1.084	396	157	167	10.852	2.452	3.293	3.108	1.139	428	432
Sem declaração	9	-	2	6	1	-	-	31	-	9	19	3	-	-
Lixo acu. nos logradouros														
Existe	404	101	122	106	32	13	30	1.353	417	442	307	80	31	76
Não existe	3.503	613	943	1.185	427	167	168	11.649	2.653	3.463	3.409	1.229	459	436
Sem declaração	9	-	2	6	1	-	-	31	-	9	19	3	-	-
Salgadinho	**336**	**103**	**88**	**98**	**26**	**7**	**14**	**1.203**	**461**	**338**	**273**	**79**	**13**	**39**
Identificação do logradouro														
Existe	211	71	49	56	21	3	11	787	330	192	158	69	5	33
Não existe	125	32	39	42	5	4	3	416	131	146	115	10	8	6
Sem declaração	-	-	-	-	-	-	-	-	-	-	-	-	-	-
Iluminação pública														
Existe	318	96	83	94	24	7	14	1.145	437	322	261	73	13	39
Não existe	18	7	5	4	2	-	-	58	24	16	12	6	-	-
Sem declaração	-	-	-	-	-	-	-	-	-	-	-	-	-	-
Pavimentação														
Existe	237	74	59	66	22	5	11	865	351	228	183	66	9	28
Não existe	99	29	29	32	4	2	3	338	110	110	90	13	4	11
Sem declaração	-	-	-	-	-	-	-	-	-	-	-	-	-	-
Calçada														
Existe	136	36	33	45	14	4	4	478	169	122	121	51	8	7
Não existe	200	67	55	53	12	3	10	725	292	216	152	28	5	32
Sem declaração	-	-	-	-	-	-	-	-	-	-	-	-	-	-
Meio-fio / guia														
Existe	264	82	67	74	24	5	12	966	379	257	214	73	9	34
Não existe	72	21	21	24	2	2	2	237	82	81	59	6	4	5
Sem declaração	-	-	-	-	-	-	-	-	-	-	-	-	-	-
Bueiro / boca de lobo														
Existe	30	3	9	11	3	1	3	93	15	38	27	8	1	4
Não existe	306	100	79	87	23	6	11	1.110	446	300	246	71	12	35
Sem declaração	-	-	-	-	-	-	-	-	-	-	-	-	-	-
Rampa para cadeirante														
Existe	25	1	7	9	7	-	1	81	6	23	22	27	-	3
Não existe	311	102	81	89	19	7	13	1.122	455	315	251	52	13	36
Sem declaração	-	-	-	-	-	-	-	-	-	-	-	-	-	-
Arborização														
Existe	310	95	80	92	22	7	14	1.121	433	307	259	70	13	39
Não existe	26	8	8	6	4	-	-	82	28	31	14	9	-	-
Sem declaração	-	-	-	-	-	-	-	-	-	-	-	-	-	-
Esgoto a céu aberto														
Existe	27	12	6	5	2	-	2	98	55	19	15	3	-	6
Não existe	309	91	82	93	24	7	12	1.105	406	319	258	76	13	33
Sem declaração	-	-	-	-	-	-	-	-	-	-	-	-	-	-
Lixo acu. nos logradouros														
Existe	16	5	4	6	-	-	1	51	20	12	16	-	-	3
Não existe	320	98	84	92	26	7	13	1.152	441	326	257	79	13	36
Sem declaração	-	-	-	-	-	-	-	-	-	-	-	-	-	-
Salgado de São Félix	**1.604**	**485**	**449**	**460**	**96**	**32**	**82**	**5.191**	**2.017**	**1.508**	**1.129**	**253**	**88**	**196**
Identificação do logradouro														
Existe	634	166	188	187	39	12	42	1.977	679	622	455	99	28	94
Não existe	970	319	261	273	57	20	40	3.214	1.338	886	674	154	60	102
Sem declaração	-	-	-	-	-	-	-	-	-	-	-	-	-	-
Iluminação pública														
Existe	1.544	465	430	447	94	31	77	5.006	1.934	1.447	1.103	250	86	186
Não existe	60	20	19	13	2	1	5	185	83	61	26	3	2	10
Sem declaração	-	-	-	-	-	-	-	-	-	-	-	-	-	-

ANUÁRIO ESTATÍSTICO DO ESTADO DA PARAÍBA - 2011

II - Características Demográficas e Sociais

2.1 - Demografia

2.1.2 - Domicílios

2.1.2.2 - Características dos Domicílios e Entorno

Tabela 06 - Domicílios particulares permanentes e moradores em domicílios particulares permanentes, por classes de rendimento nominal mensal domiciliar per capita, segundo as características do entorno nos municípios - Paraíba - 2010

Características do entorno e municípios	Domicílios particulares permanentes							Moradores em domicílios particulares permanentes						
	Total	Classes de rendimento nominal mensal domiciliar *per capita* (salário mínimo) (1)						Total	Classes de rendimento nominal mensal domiciliar *per capita* (salário mínimo) (1)					
		Até 1/4	Mais de 1/4 a 1/2	Mais de 1/2 a 1	Mais de 1 a 2	Mais de 2	Sem rendimento (2)		Até 1/4	Mais de 1/4 a 1/2	Mais de 1/2 a 1	Mais de 1 a 2	Mais de 2	Sem rendimento (2)
Pavimentação														
Existe	787	189	227	243	66	21	41	2.461	773	741	611	181	59	96
Não existe	817	296	222	217	30	11	41	2.730	1.244	767	518	72	29	100
Sem declaração	-	-	-	-	-	-	-	-	-	-	-	-	-	-
Calçada														
Existe	672	156	195	210	57	20	34	2.094	626	645	522	164	55	82
Não existe	932	329	254	250	39	12	48	3.097	1.391	863	607	89	33	114
Sem declaração	-	-	-	-	-	-	-	-	-	-	-	-	-	-
Meio-fio / guia														
Existe	774	187	226	238	61	20	42	2.422	766	735	596	172	55	98
Não existe	830	298	223	222	35	12	40	2.769	1.251	773	533	81	33	98
Sem declaração	-	-	-	-	-	-	-	-	-	-	-	-	-	-
Bueiro / boca de lobo														
Existe	106	16	16	43	18	12	1	352	72	51	124	67	36	2
Não existe	1.498	469	433	417	78	20	81	4.839	1.945	1.457	1.005	186	52	194
Sem declaração	-	-	-	-	-	-	-	-	-	-	-	-	-	-
Rampa para cadeirante														
Existe	-	-	-	-	-	-	-	-	-	-	-	-	-	-
Não existe	1.604	485	449	460	96	32	82	5.191	2.017	1.508	1.129	253	88	196
Sem declaração	-	-	-	-	-	-	-	-	-	-	-	-	-	-
Arborização														
Existe	1.487	442	418	433	90	29	75	4.815	1.845	1.402	1.065	243	80	180
Não existe	117	43	31	27	6	3	7	376	172	106	64	10	8	16
Sem declaração	-	-	-	-	-	-	-	-	-	-	-	-	-	-
Esgoto a céu aberto														
Existe	1.412	421	397	409	84	27	74	4.572	1.767	1.340	1.000	222	70	173
Não existe	192	64	52	51	12	5	8	619	250	168	129	31	18	23
Sem declaração	-	-	-	-	-	-	-	-	-	-	-	-	-	-
Lixo acu. nos logradouros														
Existe	21	11	3	3	-	1	3	78	44	13	10	-	1	10
Não existe	1.583	474	446	457	96	31	79	5.113	1.973	1.495	1.119	253	87	186
Sem declaração	-	-	-	-	-	-	-	-	-	-	-	-	-	-
Santa Cecília	**540**	**143**	**159**	**187**	**39**	**4**	**8**	**1.856**	**614**	**608**	**497**	**109**	**6**	**22**
Identificação do logradouro														
Existe	253	52	68	104	24	2	3	837	211	260	283	71	4	8
Não existe	176	60	56	49	7	-	4	627	253	218	126	18	-	12
Sem declaração	111	31	35	34	8	2	1	392	150	130	88	20	2	2
Iluminação pública														
Existe	367	85	108	140	27	2	5	1.250	346	427	379	80	4	14
Não existe	62	27	16	13	4	-	2	214	118	51	30	9	-	6
Sem declaração	111	31	35	34	8	2	1	392	150	130	88	20	2	2
Pavimentação														
Existe	309	66	91	119	26	2	5	1.067	278	363	331	77	4	14
Não existe	120	46	33	34	5	-	2	397	186	115	78	12	-	6
Sem declaração	111	31	35	34	8	2	1	392	150	130	88	20	2	2
Calçada														
Existe	206	44	57	83	16	2	4	690	186	207	235	47	4	11
Não existe	223	68	67	70	15	-	3	774	278	271	174	42	-	9
Sem declaração	111	31	35	34	8	2	1	392	150	130	88	20	2	2
Meio-fio / guia														
Existe	309	66	91	119	26	2	5	1.067	278	363	331	77	4	14
Não existe	120	46	33	34	5	-	2	397	186	115	78	12	-	6
Sem declaração	111	31	35	34	8	2	1	392	150	130	88	20	2	2
Bueiro / boca de lobo														
Existe	28	9	5	10	2	-	2	98	37	19	30	6	-	6
Não existe	401	103	119	143	29	2	5	1.366	427	459	379	83	4	14
Sem declaração	111	31	35	34	8	2	1	392	150	130	88	20	2	2
Rampa para cadeirante														
Existe	82	16	25	30	7	2	2	279	75	83	88	22	4	7
Não existe	347	96	99	123	24	-	5	1.185	389	395	321	67	-	13
Sem declaração	111	31	35	34	8	2	1	392	150	130	88	20	2	2
Arborização														
Existe	303	74	83	113	26	1	6	1.045	307	334	307	77	3	17
Não existe	126	38	41	40	5	1	1	419	157	144	102	12	1	3
Sem declaração	111	31	35	34	8	2	1	392	150	130	88	20	2	2
Esgoto a céu aberto														
Existe	20	10	5	4	-	-	1	73	40	20	10	-	-	3
Não existe	409	102	119	149	31	2	6	1.391	424	458	399	89	4	17
Sem declaração	111	31	35	34	8	2	1	392	150	130	88	20	2	2
Lixo acu. nos logradouros														
Existe	-	-	-	-	-	-	-	-	-	-	-	-	-	-
Não existe	429	112	124	153	31	2	7	1.464	464	478	409	89	4	20
Sem declaração	111	31	35	34	8	2	1	392	150	130	88	20	2	2
Santa Cruz	**896**	**147**	**240**	**358**	**110**	**29**	**12**	**2.987**	**573**	**944**	**1.067**	**308**	**68**	**27**

ANUÁRIO ESTATÍSTICO DO ESTADO DA PARAÍBA - 2011 IDEME

II - Características Demográficas e Sociais

2.1 - Demografia

2.1.2 - Domicílios

2.1.2.2 - Características dos Domicílios e Entorno

Tabela 06 - Domicílios particulares permanentes e moradores em domicílios particulares permanentes, por classes de rendimento nominal mensal domiciliar per capita, segundo as características do entorno nos municípios - Paraíba - 2010

Características do entorno e municípios	Domicílios particulares permanentes							Moradores em domicílios particulares permanentes						
	Total	Classes de rendimento nominal mensal domiciliar *per capita* (salário mínimo) (1)						Total	Classes de rendimento nominal mensal domiciliar *per capita* (salário mínimo) (1)					
		Até 1/4	Mais de 1/4 a 1/2	Mais de 1/2 a 1	Mais de 1 a 2	Mais de 2	Sem rendimento (2)		Até 1/4	Mais de 1/4 a 1/2	Mais de 1/2 a 1	Mais de 1 a 2	Mais de 2	Sem rendimento (2)
Identificação do logradouro														
Existe	262	36	63	109	38	12	4	830	140	236	320	104	24	6
Não existe	564	101	159	219	65	13	7	1.919	395	631	651	187	37	18
Sem declaração	70	10	18	30	7	4	1	238	38	77	96	17	7	3
Iluminação pública														
Existe	816	136	221	320	103	25	11	2.723	532	862	953	291	61	24
Não existe	10	1	1	8	-	-	-	26	3	5	18	-	-	-
Sem declaração	70	10	18	30	7	4	1	238	38	77	96	17	7	3
Pavimentação														
Existe	210	25	54	82	36	11	2	670	85	194	263	99	27	2
Não existe	616	112	168	246	67	14	9	2.079	450	673	708	192	34	22
Sem declaração	70	10	18	30	7	4	1	238	38	77	96	17	7	3
Calçada														
Existe	539	66	143	226	73	22	9	1.789	250	557	704	205	54	19
Não existe	287	71	79	102	30	3	2	960	285	310	267	86	7	5
Sem declaração	70	10	18	30	7	4	1	238	38	77	96	17	7	3
Meio-fio / guia														
Existe	277	28	75	114	39	17	4	906	95	296	360	105	42	8
Não existe	549	109	147	214	64	8	7	1.843	440	571	611	186	19	16
Sem declaração	70	10	18	30	7	4	1	238	38	77	96	17	7	3
Bueiro / boca de lobo														
Existe	6	1	3	1	1	-	-	23	2	14	3	4	-	-
Não existe	820	136	219	327	102	25	11	2.726	533	853	968	287	61	24
Sem declaração	70	10	18	30	7	4	1	238	38	77	96	17	7	3
Rampa para cadeirante														
Existe	18	-	4	8	5	1	-	68	-	17	31	17	3	-
Não existe	808	137	218	320	98	24	11	2.681	535	850	940	274	58	24
Sem declaração	70	10	18	30	7	4	1	238	38	77	96	17	7	3
Arborização														
Existe	813	135	221	322	100	25	10	2.714	530	863	957	284	61	19
Não existe	13	2	1	6	3	-	1	35	5	4	14	7	-	5
Sem declaração	70	10	18	30	7	4	1	238	38	77	96	17	7	3
Esgoto a céu aberto														
Existe	126	28	36	44	12	1	5	436	109	144	132	35	4	12
Não existe	700	109	186	284	91	24	6	2.313	426	723	839	256	57	12
Sem declaração	70	10	18	30	7	4	1	238	38	77	96	17	7	3
Lixo acu. nos logradouros														
Existe	-	-	-	-	-	-	-	-	-	-	-	-	-	-
Não existe	826	137	222	328	103	25	11	2.749	535	867	971	291	61	24
Sem declaração	70	10	18	30	7	4	1	238	38	77	96	17	7	3
Santa Helena	**900**	**218**	**206**	**318**	**109**	**28**	**21**	**2.702**	**830**	**702**	**826**	**246**	**56**	**42**
Identificação do logradouro														
Existe	688	149	156	250	91	22	20	2.050	582	527	645	209	46	41
Não existe	210	69	50	67	17	6	1	640	248	175	173	33	10	1
Sem declaração	2	-	-	1	1	-	-	12	-	-	8	4	-	-
Iluminação pública														
Existe	893	216	204	317	107	28	21	2.671	820	696	818	239	56	42
Não existe	5	2	2	-	1	-	-	19	10	6	-	3	-	-
Sem declaração	2			1	1	-	-	12			8	4	-	-
Pavimentação														
Existe	676	143	146	250	92	24	21	1.970	536	492	641	208	51	42
Não existe	222	75	60	67	16	4	-	720	294	210	177	34	5	-
Sem declaração	2	-	-	1	1	-	-	12	-	-	8	4	-	-
Calçada														
Existe	869	204	201	310	107	26	21	2.587	771	685	795	240	54	42
Não existe	29	14	5	7	1	2	-	103	59	17	23	2	2	-
Sem declaração	2			1	1	-	-	12			8	4	-	-
Meio-fio / guia														
Existe	680	145	147	250	93	24	21	1.990	547	492	647	211	51	42
Não existe	218	73	59	67	15	4	-	700	283	210	171	31	5	-
Sem declaração	2	-		1	1	-	-	12			8	4	-	-
Bueiro / boca de lobo														
Existe	15	1	2	8	4	-	-	36	4	4	17	11	-	-
Não existe	883	217	204	309	104	28	21	2.654	826	698	801	231	56	42
Sem declaração	2	-	-	1	1	-	-	12	-	-	8	4	-	-
Rampa para cadeirante														
Existe	-	-	-	-	-	-	-	-	-	-	-	-	-	-
Não existe	898	218	206	317	108	28	21	2.690	830	702	818	242	56	42
Sem declaração	2			1	1	-	-	12			8	4	-	-
Arborização														
Existe	893	216	205	315	108	28	21	2.677	823	699	815	242	56	42
Não existe	5	2	1	2	-	-	-	13	7	3	3	-	-	-
Sem declaração	2	-	-	1	1	-	-	12	-	-	8	4	-	-
Esgoto a céu aberto														

ANUÁRIO ESTATÍSTICO DO ESTADO DA PARAÍBA - 2011 IDEME

II - Características Demográficas e Sociais

2.1 - Demografia

2.1.2 - Domicílios

2.1.2.2 - Características dos Domicílios e Entorno

Tabela 06 - Domicílios particulares permanentes e moradores em domicílios particulares permanentes, por classes de rendimento nominal mensal domiciliar per capita, segundo as características do entorno nos municípios - Paraíba - 2010

Características do entorno e municípios	Domicílios particulares permanentes							Moradores em domicílios particulares permanentes						
	Total	Classes de rendimento nominal mensal domiciliar *per capita* (salário mínimo) (1)						Total	Classes de rendimento nominal mensal domiciliar *per capita* (salário mínimo) (1)					
		Até 1/4	Mais de 1/4 a 1/2	Mais de 1/2 a 1	Mais de 1 a 2	Mais de 2	Sem rendimento (2)		Até 1/4	Mais de 1/4 a 1/2	Mais de 1/2 a 1	Mais de 1 a 2	Mais de 2	Sem rendimento (2)
Existe	19	4	3	10	2	-	-	56	19	10	22	5	-	-
Não existe	879	214	203	307	106	28	21	2.634	811	692	796	237	56	42
Sem declaração	2	-	-	1	1	-	-	12	-	-	8	4	-	-
Lixo acu. nos logradouros														
Existe	-	-	-	-	-	-	-	-	-	-	-	-	-	-
Não existe	898	218	206	317	108	28	21	2.690	830	702	818	242	56	42
Sem declaração	2	-	-	1	1	-	-	12	-	-	8	4	-	-
Santa Inês	**394**	**129**	**91**	**96**	**36**	**10**	**32**	**1.417**	**574**	**347**	**278**	**90**	**41**	**87**
Identificação do logradouro														
Existe	299	92	73	71	32	7	24	1.057	394	282	206	78	30	67
Não existe	95	37	18	25	4	3	8	360	180	65	72	12	11	20
Sem declaração	-	-	-	-	-	-	-	-	-	-	-	-	-	-
Iluminação pública														
Existe	390	127	91	95	36	10	31	1.405	566	347	275	90	41	86
Não existe	4	2	-	1	-	-	1	12	8	-	3	-	-	1
Sem declaração	-	-	-	-	-	-	-	-	-	-	-	-	-	-
Pavimentação														
Existe	384	124	88	95	36	10	31	1.385	555	338	275	90	41	86
Não existe	10	5	3	1	-	-	1	32	19	9	3	-	-	1
Sem declaração	-	-	-	-	-	-	-	-	-	-	-	-	-	-
Calçada														
Existe	322	94	72	87	35	10	24	1.140	413	278	254	87	41	67
Não existe	72	35	19	9	1	-	8	277	161	69	24	3	-	20
Sem declaração	-	-	-	-	-	-	-	-	-	-	-	-	-	-
Meio-fio / guia														
Existe	385	125	88	95	36	10	31	1.388	558	338	275	90	41	86
Não existe	9	4	3	1	-	-	1	29	16	9	3	-	-	1
Sem declaração	-	-	-	-	-	-	-	-	-	-	-	-	-	-
Bueiro / boca de lobo														
Existe	3	-	1	-	1	-	1	8	-	4	-	2	-	2
Não existe	391	129	90	96	35	10	31	1.409	574	343	278	88	41	85
Sem declaração	-	-	-	-	-	-	-	-	-	-	-	-	-	-
Rampa para cadeirante														
Existe	-	-	-	-	-	-	-	-	-	-	-	-	-	-
Não existe	394	129	91	96	36	10	32	1.417	574	347	278	90	41	87
Sem declaração	-	-	-	-	-	-	-	-	-	-	-	-	-	-
Arborização														
Existe	392	128	91	96	36	10	31	1.411	569	347	278	90	41	86
Não existe	2	1	-	-	-	-	1	6	5	-	-	-	-	1
Sem declaração	-	-	-	-	-	-	-	-	-	-	-	-	-	-
Esgoto a céu aberto														
Existe	19	8	4	3	1	-	3	69	35	19	7	2	-	6
Não existe	375	121	87	93	35	10	29	1.348	539	328	271	88	41	81
Sem declaração	-	-	-	-	-	-	-	-	-	-	-	-	-	-
Lixo acu. nos logradouros														
Existe	26	11	7	3	-	-	5	111	63	24	11	-	-	13
Não existe	368	118	84	93	36	10	27	1.306	511	323	267	90	41	74
Sem declaração	-	-	-	-	-	-	-	-	-	-	-	-	-	-
Santa Luzia	**4.010**	**885**	**1.035**	**1.207**	**426**	**208**	**249**	**13.433**	**3.742**	**3.726**	**3.471**	**1.248**	**584**	**662**
Identificação do logradouro														
Existe	2.910	583	726	892	337	176	196	9.675	2.447	2.623	2.578	1.013	490	524
Não existe	1.072	289	301	310	87	32	53	3.644	1.233	1.069	881	229	94	138
Sem declaração	28	13	8	5	2	-	-	114	62	34	12	6	-	-
Iluminação pública														
Existe	3.930	859	1.013	1.184	424	208	242	13.172	3.636	3.654	3.411	1.242	584	645
Não existe	52	13	14	18	-	-	7	147	44	38	48	-	-	17
Sem declaração	28	13	8	5	2	-	-	114	62	34	12	6	-	-
Pavimentação														
Existe	3.400	668	863	1.057	391	203	218	11.359	2.821	3.131	3.063	1.169	574	601
Não existe	582	204	164	145	33	5	31	1.960	859	561	396	73	10	61
Sem declaração	28	13	8	5	2	-	-	114	62	34	12	6	-	-
Calçada														
Existe	3.032	560	756	965	361	192	198	10.114	2.369	2.723	2.823	1.092	553	554
Não existe	950	312	271	237	63	16	51	3.205	1.311	969	636	150	31	108
Sem declaração	28	13	8	5	2	-	-	114	62	34	12	6	-	-
Meio-fio / guia														
Existe	3.350	657	851	1.040	385	201	216	11.208	2.781	3.075	3.031	1.151	570	600
Não existe	632	215	176	162	39	7	33	2.111	899	617	428	91	14	62
Sem declaração	28	13	8	5	2	-	-	114	62	34	12	6	-	-
Bueiro / boca de lobo														
Existe	1	1	-	-	-	-	-	2	2	-	-	-	-	-
Não existe	3.981	871	1.027	1.202	424	208	249	13.317	3.678	3.692	3.459	1.242	584	662
Sem declaração	28	13	8	5	2	-	-	114	62	34	12	6	-	-
Rampa para cadeirante														

ANUÁRIO ESTATÍSTICO DO ESTADO DA PARAÍBA - 2011 IDEME

II - Características Demográficas e Sociais

2.1 - Demografia

2.1.2 - Domicílios

2.1.2.2 - Características dos Domicílios e Entorno

Tabela 06 - Domicílios particulares permanentes e moradores em domicílios particulares permanentes, por classes de rendimento nominal mensal domiciliar per capita, segundo as características do entorno nos municípios - Paraíba - 2010

Características do entorno e municípios	Domicílios particulares permanentes							Moradores em domicílios particulares permanentes						
	Total	Classes de rendimento nominal mensal domiciliar *per capita* (salário mínimo) (1)						Total	Classes de rendimento nominal mensal domiciliar *per capita* (salário mínimo) (1)					
		Até 1/4	Mais de 1/4 a 1/2	Mais de 1/2 a 1	Mais de 1 a 2	Mais de 2	Sem rendimento (2)		Até 1/4	Mais de 1/4 a 1/2	Mais de 1/2 a 1	Mais de 1 a 2	Mais de 2	Sem rendimento (2)
Existe	55	5	5	23	14	8	-	191	19	19	86	46	21	-
Não existe	3.927	867	1.022	1.179	410	200	249	13.128	3.661	3.673	3.373	1.196	563	662
Sem declaração	28	13	8	5	2	-	-	114	62	34	12	6	-	-
Arborização														
Existe	3.789	826	979	1.147	400	200	237	12.740	3.493	3.545	3.321	1.177	565	639
Não existe	193	46	48	55	24	8	12	579	187	147	138	65	19	23
Sem declaração	28	13	8	5	2	-	-	114	62	34	12	6	-	-
Esgoto a céu aberto														
Existe	175	61	53	38	13	2	8	626	263	220	97	28	3	15
Não existe	3.807	811	974	1.164	411	206	241	12.693	3.417	3.472	3.362	1.214	581	647
Sem declaração	28	13	8	5	2	-	-	114	62	34	12	6	-	-
Lixo acu. nos logradouros														
Existe	95	29	23	32	7	1	3	340	135	86	99	15	2	3
Não existe	3.887	843	1.004	1.170	417	207	246	12.979	3.545	3.606	3.360	1.227	582	659
Sem declaração	28	13	8	5	2	-	-	114	62	34	12	6	-	-
Santa Rita	**28.979**	**5.321**	**8.675**	**9.271**	**3.235**	**971**	**1.506**	**102.673**	**24.734**	**32.816**	**28.872**	**9.327**	**2.527**	**4.397**
Identificação do logradouro														
Existe	13.523	2.086	3.880	4.599	1.783	559	616	47.576	9.678	14.770	14.705	5.175	1.447	1.801
Não existe	15.432	3.234	4.792	4.665	1.444	408	889	55.007	15.049	18.039	14.141	4.115	1.070	2.593
Sem declaração	24	1	3	7	8	4	1	90	7	7	26	37	10	3
Iluminação pública														
Existe	28.443	5.186	8.513	9.132	3.193	954	1.465	100.765	24.116	32.230	28.470	9.195	2.485	4.269
Não existe	512	134	159	132	34	13	40	1.818	611	579	376	95	32	125
Sem declaração	24	1	3	7	8	4	1	90	7	7	26	37	10	3
Pavimentação														
Existe	22.358	3.623	6.590	7.565	2.758	845	977	78.805	16.867	25.096	23.738	8.049	2.214	2.841
Não existe	6.597	1.697	2.082	1.699	469	122	528	23.778	7.860	7.713	5.108	1.241	303	1.553
Sem declaração	24	1	3	7	8	4	1	90	7	7	26	37	10	3
Calçada														
Existe	19.490	2.833	5.593	6.833	2.617	830	784	68.465	13.214	21.366	21.682	7.697	2.213	2.293
Não existe	9.465	2.487	3.079	2.431	610	137	721	34.118	11.513	11.443	7.164	1.593	304	2.101
Sem declaração	24	1	3	7	8	4	1	90	7	7	26	37	10	3
Meio-fio / guia														
Existe	22.848	3.681	6.733	7.743	2.829	858	1.004	80.472	17.113	25.637	24.327	8.249	2.248	2.898
Não existe	6.107	1.639	1.939	1.521	398	109	501	22.111	7.614	7.172	4.519	1.041	269	1.496
Sem declaração	24	1	3	7	8	4	1	90	7	7	26	37	10	3
Bueiro / boca de lobo														
Existe	1.221	149	337	427	191	71	46	4.222	684	1.243	1.402	583	189	121
Não existe	27.734	5.171	8.335	8.837	3.036	896	1.459	98.361	24.043	31.566	27.444	8.707	2.328	4.273
Sem declaração	24	1	3	7	8	4	1	90	7	7	26	37	10	3
Rampa para cadeirante														
Existe	132	18	38	40	18	13	5	452	80	130	141	48	42	11
Não existe	28.823	5.302	8.634	9.224	3.209	954	1.500	102.131	24.647	32.679	28.705	9.242	2.475	4.383
Sem declaração	24	1	3	7	8	4	1	90	7	7	26	37	10	3
Arborização														
Existe	19.986	3.300	6.006	6.736	2.345	704	895	70.513	15.343	22.794	21.145	6.798	1.852	2.581
Não existe	8.969	2.020	2.666	2.528	882	263	610	32.070	9.384	10.015	7.701	2.492	665	1.813
Sem declaração	24	1	3	7	8	4	1	90	7	7	26	37	10	3
Esgoto a céu aberto														
Existe	15.623	2.802	4.794	5.114	1.682	448	783	55.638	13.159	18.140	16.074	4.763	1.134	2.368
Não existe	13.332	2.518	3.878	4.150	1.545	519	722	46.945	11.568	14.669	12.772	4.527	1.383	2.026
Sem declaração	24	1	3	7	8	4	1	90	7	7	26	37	10	3
Lixo acu. nos logradouros														
Existe	2.451	457	745	739	293	73	144	8.807	2.160	2.788	2.359	844	189	467
Não existe	26.504	4.863	7.927	8.525	2.934	894	1.361	93.776	22.567	30.021	26.487	8.446	2.328	3.927
Sem declaração	24	1	3	7	8	4	1	90	7	7	26	37	10	3
Santa Teresinha	**648**	**145**	**194**	**246**	**36**	**14**	**13**	**2.208**	**608**	**734**	**709**	**95**	**35**	**27**
Identificação do logradouro														
Existe	447	99	131	167	29	14	7	1.516	425	510	459	76	35	11
Não existe	201	46	63	79	7	-	6	692	183	224	250	19	-	16
Sem declaração	-	-	-	-	-	-	-	-	-	-	-	-	-	-
Iluminação pública														
Existe	636	140	192	243	36	14	11	2.156	583	726	698	95	35	19
Não existe	12	5	2	3	-	-	2	52	25	8	11	-	-	8
Sem declaração	-	-	-	-	-	-	-	-	-	-	-	-	-	-
Pavimentação														
Existe	628	139	189	240	36	14	10	2.124	577	713	688	95	35	16
Não existe	20	6	5	6	-	-	3	84	31	21	21	-	-	11
Sem declaração	-	-	-	-	-	-	-	-	-	-	-	-	-	-
Calçada														
Existe	355	69	104	137	27	11	7	1.163	274	375	404	71	29	10
Não existe	293	76	90	109	9	3	6	1.045	334	359	305	24	6	17
Sem declaração	-	-	-	-	-	-	-	-	-	-	-	-	-	-
Meio-fio / guia														

ANUÁRIO ESTATÍSTICO DO ESTADO DA PARAÍBA - 2011

II - Características Demográficas e Sociais

2.1 - Demografia

2.1.2 - Domicílios

2.1.2.2 - Características dos Domicílios e Entorno

Tabela 06 - Domicílios particulares permanentes e moradores em domicílios particulares permanentes, por classes de rendimento nominal mensal domiciliar per capita, segundo as características do entorno nos municípios - Paraíba - 2010

Características do entorno e municípios	Domicílios particulares permanentes							Moradores em domicílios particulares permanentes						
	Total	Classes de rendimento nominal mensal domiciliar *per capita* (salário mínimo) (1)						Total	Classes de rendimento nominal mensal domiciliar *per capita* (salário mínimo) (1)					
		Até 1/4	Mais de 1/4 a 1/2	Mais de 1/2 a 1	Mais de 1 a 2	Mais de 2	Sem rendimento (2)		Até 1/4	Mais de 1/4 a 1/2	Mais de 1/2 a 1	Mais de 1 a 2	Mais de 2	Sem rendimento (2)
Existe	628	139	189	240	36	14	10	2.124	577	713	688	95	35	16
Não existe	20	6	5	6	-	-	3	84	31	21	21	-	-	11
Sem declaração	-	-	-	-	-	-	-	-	-	-	-	-	-	-
Bueiro / boca de lobo														
Existe	32	7	7	14	1	1	2	124	37	33	47	2	2	3
Não existe	616	138	187	232	35	13	11	2.084	571	701	662	93	33	24
Sem declaração	-	-	-	-	-	-	-	-	-	-	-	-	-	-
Rampa para cadeirante														
Existe	-	-	-	-	-	-	-	-	-	-	-	-	-	-
Não existe	648	145	194	246	36	14	13	2.208	608	734	709	95	35	27
Sem declaração	-	-	-	-	-	-	-	-	-	-	-	-	-	-
Arborização														
Existe	637	140	193	242	36	14	12	2.161	583	729	697	95	35	22
Não existe	11	5	1	4	-	-	1	47	25	5	12	-	-	5
Sem declaração	-	-	-	-	-	-	-	-	-	-	-	-	-	-
Esgoto a céu aberto														
Existe	-	-	-	-	-	-	-	-	-	-	-	-	-	-
Não existe	648	145	194	246	36	14	13	2.208	608	734	709	95	35	27
Sem declaração	-	-	-	-	-	-	-	-	-	-	-	-	-	-
Lixo acu. nos logradouros														
Existe	-	-	-	-	-	-	-	-	-	-	-	-	-	-
Não existe	648	145	194	246	36	14	13	2.208	608	734	709	95	35	27
Sem declaração	-	-	-	-	-	-	-	-	-	-	-	-	-	-
Santana de Mangueira	**664**	**167**	**175**	**144**	**31**	**11**	**136**	**2.223**	**701**	**619**	**381**	**90**	**25**	**407**
Identificação do logradouro														
Existe	6	-	2	3	-	1	-	18	-	9	6	-	3	-
Não existe	658	167	173	141	31	10	136	2.205	701	610	375	90	22	407
Sem declaração	-	-	-	-	-	-	-	-	-	-	-	-	-	-
Iluminação pública														
Existe	640	161	170	138	31	10	130	2.138	674	605	363	90	23	383
Não existe	24	6	5	6	-	1	6	85	27	14	18	-	2	24
Sem declaração	-	-	-	-	-	-	-	-	-	-	-	-	-	-
Pavimentação														
Existe	593	139	154	138	31	11	120	1.978	582	551	368	90	25	362
Não existe	71	28	21	6	-	-	16	245	119	68	13	-	-	45
Sem declaração	-	-	-	-	-	-	-	-	-	-	-	-	-	-
Calçada														
Existe	618	150	162	137	31	11	127	2.059	626	579	365	90	25	374
Não existe	46	17	13	7	-	-	9	164	75	40	16	-	-	33
Sem declaração	-	-	-	-	-	-	-	-	-	-	-	-	-	-
Meio-fio / guia														
Existe	617	148	161	141	31	11	125	2.061	620	572	375	90	25	379
Não existe	47	19	14	3	-	-	11	162	81	47	6	-	-	28
Sem declaração	-	-	-	-	-	-	-	-	-	-	-	-	-	-
Bueiro / boca de lobo														
Existe	105	26	24	33	9	-	13	370	111	89	101	30	-	39
Não existe	559	141	151	111	22	11	123	1.853	590	530	280	60	25	368
Sem declaração	-	-	-	-	-	-	-	-	-	-	-	-	-	-
Rampa para cadeirante														
Existe	18	4	3	8	2	1	-	49	16	8	20	3	2	-
Não existe	646	163	172	136	29	10	136	2.174	685	611	361	87	23	407
Sem declaração	-	-	-	-	-	-	-	-	-	-	-	-	-	-
Arborização														
Existe	641	161	167	141	31	11	130	2.148	672	593	375	90	25	393
Não existe	23	6	8	3	-	-	6	75	29	26	6	-	-	14
Sem declaração	-	-	-	-	-	-	-	-	-	-	-	-	-	-
Esgoto a céu aberto														
Existe	48	13	13	19	-	1	2	171	58	53	51	-	3	6
Não existe	616	154	162	125	31	10	134	2.052	643	566	330	90	22	401
Sem declaração	-	-	-	-	-	-	-	-	-	-	-	-	-	-
Lixo acu. nos logradouros														
Existe	40	12	12	11	2	-	3	153	55	49	32	5	-	12
Não existe	624	155	163	133	29	11	133	2.070	646	570	349	85	25	395
Sem declaração	-	-	-	-	-	-	-	-	-	-	-	-	-	-
Santana dos Garrotes	**1.110**	**214**	**290**	**399**	**136**	**40**	**31**	**3.731**	**927**	**1.105**	**1.131**	**380**	**107**	**81**
Identificação do logradouro														
Existe	601	91	137	235	94	30	14	1.991	377	517	701	281	82	33
Não existe	509	123	153	164	42	10	17	1.740	550	588	430	99	25	48
Sem declaração	-	-	-	-	-	-	-	-	-	-	-	-	-	-
Iluminação pública														
Existe	1.039	194	273	373	130	40	29	3.499	834	1.054	1.058	371	107	75
Não existe	71	20	17	26	6	-	2	232	93	51	73	9	-	6
Sem declaração	-	-	-	-	-	-	-	-	-	-	-	-	-	-
Pavimentação														

ANUÁRIO ESTATÍSTICO DO ESTADO DA PARAÍBA - 2011

II - Características Demográficas e Sociais

2.1 - Demografia

2.1.2 - Domicílios

2.1.2.2 - Características dos Domicílios e Entorno

Tabela 06 - Domicílios particulares permanentes e moradores em domicílios particulares permanentes, por classes de rendimento nominal mensal domiciliar per capita, segundo as características do entorno nos municípios - Paraíba - 2010

Características do entorno e municípios	Domicílios particulares permanentes							Moradores em domicílios particulares permanentes						
	Total	Classes de rendimento nominal mensal domiciliar *per capita* (salário mínimo) (1)						Total	Classes de rendimento nominal mensal domiciliar *per capita* (salário mínimo) (1)					
		Até 1/4	Mais de 1/4 a 1/2	Mais de 1/2 a 1	Mais de 1 a 2	Mais de 2	Sem rendimento (2)		Até 1/4	Mais de 1/4 a 1/2	Mais de 1/2 a 1	Mais de 1 a 2	Mais de 2	Sem rendimento (2)
Existe	589	70	138	235	101	31	14	1.926	287	543	677	300	83	36
Não existe	521	144	152	164	35	9	17	1.805	640	562	454	80	24	45
Sem declaração	-	-	-	-	-	-	-	-	-	-	-	-	-	-
Calçada														
Existe	722	110	177	278	104	34	19	2.346	465	672	778	294	91	46
Não existe	388	104	113	121	32	6	12	1.385	462	433	353	86	16	35
Sem declaração	-	-	-	-	-	-	-	-	-	-	-	-	-	-
Meio-fio / guia														
Existe	592	75	142	235	95	31	14	1.943	306	556	679	283	83	36
Não existe	518	139	148	164	41	9	17	1.788	621	549	452	97	24	45
Sem declaração	-	-	-	-	-	-	-	-	-	-	-	-	-	-
Bueiro / boca de lobo														
Existe	50	4	7	19	16	3	1	153	14	26	54	48	8	3
Não existe	1.060	210	283	380	120	37	30	3.578	913	1.079	1.077	332	99	78
Sem declaração	-	-	-	-	-	-	-	-	-	-	-	-	-	-
Rampa para cadeirante														
Existe	11	1	4	1	4	1	-	30	2	17	3	6	2	-
Não existe	1.099	213	286	398	132	39	31	3.701	925	1.088	1.128	374	105	81
Sem declaração	-	-	-	-	-	-	-	-	-	-	-	-	-	-
Arborização														
Existe	1.070	201	277	390	132	40	30	3.588	863	1.065	1.103	374	107	76
Não existe	40	13	13	9	4	-	1	143	64	40	28	6	-	5
Sem declaração	-	-	-	-	-	-	-	-	-	-	-	-	-	-
Esgoto a céu aberto														
Existe	254	67	76	78	24	4	5	822	276	265	202	57	11	11
Não existe	856	147	214	321	112	36	26	2.909	651	840	929	323	96	70
Sem declaração	-	-	-	-	-	-	-	-	-	-	-	-	-	-
Lixo acu. nos logradouros														
Existe	206	48	63	61	19	7	8	687	206	239	161	42	22	17
Não existe	904	166	227	338	117	33	23	3.044	721	866	970	338	85	64
Sem declaração	-	-	-	-	-	-	-	-	-	-	-	-	-	-
Santo André	**269**	**39**	**81**	**105**	**31**	**9**	**4**	**862**	**151**	**298**	**294**	**81**	**29**	**9**
Identificação do logradouro														
Existe	71	6	18	30	11	5	1	223	20	59	89	30	22	3
Não existe	198	33	63	75	20	4	3	639	131	239	205	51	7	6
Sem declaração	-	-	-	-	-	-	-	-	-	-	-	-	-	-
Iluminação pública														
Existe	264	39	77	104	31	9	4	849	151	286	293	81	29	9
Não existe	5	-	4	1	-	-	-	13	-	12	1	-	-	-
Sem declaração	-	-	-	-	-	-	-	-	-	-	-	-	-	-
Pavimentação														
Existe	219	33	69	81	25	8	3	727	129	260	242	65	25	6
Não existe	50	6	12	24	6	1	1	135	22	38	52	16	4	3
Sem declaração	-	-	-	-	-	-	-	-	-	-	-	-	-	-
Calçada														
Existe	142	15	43	56	19	7	2	483	64	170	170	50	24	5
Não existe	127	24	38	49	12	2	2	379	87	128	124	31	5	4
Sem declaração	-	-	-	-	-	-	-	-	-	-	-	-	-	-
Meio-fio / guia														
Existe	224	35	69	84	25	8	3	740	136	260	248	65	25	6
Não existe	45	4	12	21	6	1	1	122	15	38	46	16	4	3
Sem declaração	-	-	-	-	-	-	-	-	-	-	-	-	-	-
Bueiro / boca de lobo														
Existe	-	-	-	-	-	-	-	-	-	-	-	-	-	-
Não existe	269	39	81	105	31	9	4	862	151	298	294	81	29	9
Sem declaração	-	-	-	-	-	-	-	-	-	-	-	-	-	-
Rampa para cadeirante														
Existe	14	-	2	9	2	1	-	41	-	6	32	2	1	-
Não existe	255	39	79	96	29	8	4	821	151	292	262	79	28	9
Sem declaração	-	-	-	-	-	-	-	-	-	-	-	-	-	-
Arborização														
Existe	254	37	77	99	29	8	4	821	145	284	280	78	25	9
Não existe	15	2	4	6	2	1	-	41	6	14	14	3	4	-
Sem declaração	-	-	-	-	-	-	-	-	-	-	-	-	-	-
Esgoto a céu aberto														
Existe	30	7	6	10	4	3	-	104	31	21	32	7	13	-
Não existe	239	32	75	95	27	6	4	758	120	277	262	74	16	9
Sem declaração	-	-	-	-	-	-	-	-	-	-	-	-	-	-
Lixo acu. nos logradouros														
Existe	-	-	-	-	-	-	-	-	-	-	-	-	-	-
Não existe	269	39	81	105	31	9	4	862	151	298	294	81	29	9
Sem declaração	-	-	-	-	-	-	-	-	-	-	-	-	-	-
São Bentinho	**822**	**260**	**232**	**244**	**59**	**15**	**12**	**2.844**	**1.142**	**847**	**647**	**140**	**42**	**26**
Identificação do logradouro														

ANUÁRIO ESTATÍSTICO DO ESTADO DA PARAÍBA - 2011 IDEME

II - Características Demográficas e Sociais

2.1 - Demografia

2.1.2 - Domicílios

2.1.2.2 - Características dos Domicílios e Entorno

Tabela 06 - Domicílios particulares permanentes e moradores em domicílios particulares permanentes, por classes de rendimento nominal mensal domiciliar per capita, segundo as características do entorno nos municípios - Paraíba - 2010

Características do entorno e municípios	Domicílios particulares permanentes							Moradores em domicílios particulares permanentes						
	Total	Classes de rendimento nominal mensal domiciliar *per capita* (salário mínimo) (1)						Total	Classes de rendimento nominal mensal domiciliar *per capita* (salário mínimo) (1)					
		Até 1/4	Mais de 1/4 a 1/2	Mais de 1/2 a 1	Mais de 1 a 2	Mais de 2	Sem rendimento (2)		Até 1/4	Mais de 1/4 a 1/2	Mais de 1/2 a 1	Mais de 1 a 2	Mais de 2	Sem rendimento (2)
Existe	220	73	62	58	18	5	4	734	308	219	143	48	11	5
Não existe	602	187	170	186	41	10	8	2.110	834	628	504	92	31	21
Sem declaração	-	-	-	-	-	-	-	-	-	-	-	-	-	-
Iluminação pública														
Existe	796	250	221	241	57	15	12	2.739	1.089	815	634	133	42	26
Não existe	26	10	11	3	2	-	-	105	53	32	13	7	-	-
Sem declaração	-	-	-	-	-	-	-	-	-	-	-	-	-	-
Pavimentação														
Existe	754	231	211	228	59	14	11	2.550	979	767	602	140	40	22
Não existe	68	29	21	16	-	1	1	294	163	80	45	-	2	4
Sem declaração	-	-	-	-	-	-	-	-	-	-	-	-	-	-
Calçada														
Existe	759	230	209	235	58	15	12	2.582	996	762	617	139	42	26
Não existe	63	30	23	9	1	-	-	262	146	85	30	1	-	-
Sem declaração	-	-	-	-	-	-	-	-	-	-	-	-	-	-
Meio-fio / guia														
Existe	758	232	213	229	59	14	11	2.564	982	773	607	140	40	22
Não existe	64	28	19	15	-	1	1	280	160	74	40	-	2	4
Sem declaração	-	-	-	-	-	-	-	-	-	-	-	-	-	-
Bueiro / boca de lobo														
Existe	-	-	-	-	-	-	-	-	-	-	-	-	-	-
Não existe	822	260	232	244	59	15	12	2.844	1.142	847	647	140	42	26
Sem declaração	-	-	-	-	-	-	-	-	-	-	-	-	-	-
Rampa para cadeirante														
Existe	38	13	9	14	2	-	-	129	53	30	42	4	-	-
Não existe	784	247	223	230	57	15	12	2.715	1.089	817	605	136	42	26
Sem declaração	-	-	-	-	-	-	-	-	-	-	-	-	-	-
Arborização														
Existe	805	252	227	241	58	15	12	2.775	1.103	827	639	138	42	26
Não existe	17	8	5	3	1	-	-	69	39	20	8	2	-	-
Sem declaração	-	-	-	-	-	-	-	-	-	-	-	-	-	-
Esgoto a céu aberto														
Existe	22	8	7	5	-	1	1	83	43	21	13	-	2	4
Não existe	800	252	225	239	59	14	11	2.761	1.099	826	634	140	40	22
Sem declaração	-	-	-	-	-	-	-	-	-	-	-	-	-	-
Lixo acu. nos logradouros														
Existe	-	-	-	-	-	-	-	-	-	-	-	-	-	-
Não existe	822	260	232	244	59	15	12	2.844	1.142	847	647	140	42	26
Sem declaração	-	-	-	-	-	-	-	-	-	-	-	-	-	-
São Bento	**6.910**	**1.723**	**1.900**	**2.104**	**620**	**221**	**342**	**24.982**	**7.526**	**7.302**	**6.643**	**1.808**	**646**	**1.057**
Identificação do logradouro														
Existe	3.990	969	1.104	1.234	343	129	211	14.460	4.344	4.233	3.882	992	369	640
Não existe	2.920	754	796	870	277	92	131	10.522	3.182	3.069	2.761	816	277	417
Sem declaração	-	-	-	-	-	-	-	-	-	-	-	-	-	-
Iluminação pública														
Existe	6.811	1.696	1.876	2.071	611	220	337	24.613	7.409	7.205	6.533	1.780	644	1.042
Não existe	99	27	24	33	9	1	5	369	117	97	110	28	2	15
Sem declaração	-	-	-	-	-	-	-	-	-	-	-	-	-	-
Pavimentação														
Existe	2.882	476	681	994	380	166	185	10.002	1.992	2.626	3.153	1.167	501	563
Não existe	4.028	1.247	1.219	1.110	240	55	157	14.980	5.534	4.676	3.490	641	145	494
Sem declaração	-	-	-	-	-	-	-	-	-	-	-	-	-	-
Calçada														
Existe	4.484	872	1.157	1.512	494	201	248	15.727	3.708	4.408	4.790	1.466	595	760
Não existe	2.426	851	743	592	126	20	94	9.255	3.818	2.894	1.853	342	51	297
Sem declaração	-	-	-	-	-	-	-	-	-	-	-	-	-	-
Meio-fio / guia														
Existe	4.118	758	1.044	1.401	480	201	234	14.369	3.198	3.959	4.468	1.445	595	704
Não existe	2.792	965	856	703	140	20	108	10.613	4.328	3.343	2.175	363	51	353
Sem declaração	-	-	-	-	-	-	-	-	-	-	-	-	-	-
Bueiro / boca de lobo														
Existe	868	275	267	220	50	13	43	3.201	1.239	1.013	625	149	45	130
Não existe	6.042	1.448	1.633	1.884	570	208	299	21.781	6.287	6.289	6.018	1.659	601	927
Sem declaração	-	-	-	-	-	-	-	-	-	-	-	-	-	-
Rampa para cadeirante														
Existe	196	47	46	69	21	9	4	734	192	201	232	70	27	12
Não existe	6.714	1.676	1.854	2.035	599	212	338	24.248	7.334	7.101	6.411	1.738	619	1.045
Sem declaração	-	-	-	-	-	-	-	-	-	-	-	-	-	-
Arborização														
Existe	6.775	1.693	1.865	2.063	609	213	332	24.520	7.395	7.174	6.520	1.778	619	1.034
Não existe	135	30	35	41	11	8	10	462	131	128	123	30	27	23
Sem declaração	-	-	-	-	-	-	-	-	-	-	-	-	-	-
Esgoto a céu aberto														
Existe	1.942	646	603	494	105	27	67	7.357	2.885	2.357	1.546	280	68	221

ANUÁRIO ESTATÍSTICO DO ESTADO DA PARAÍBA - 2011

II - Características Demográficas e Sociais

2.1 - Demografia

2.1.2 - Domicílios

2.1.2.2 - Características dos Domicílios e Entorno

Tabela 06 - Domicílios particulares permanentes e moradores em domicílios particulares permanentes, por classes de rendimento nominal mensal domiciliar per capita, segundo as características do entorno nos municípios - Paraíba - 2010

Características do entorno e municípios	Domicílios particulares permanentes							Moradores em domicílios particulares permanentes						
	Total	Classes de rendimento nominal mensal domiciliar *per capita* (salário mínimo) (1)						Total	Classes de rendimento nominal mensal domiciliar *per capita* (salário mínimo) (1)					
		Até 1/4	Mais de 1/4 a 1/2	Mais de 1/2 a 1	Mais de 1 a 2	Mais de 2	Sem rendimento (2)		Até 1/4	Mais de 1/4 a 1/2	Mais de 1/2 a 1	Mais de 1 a 2	Mais de 2	Sem rendimento (2)
Não existe	4.968	1.077	1.297	1.610	515	194	275	17.625	4.641	4.945	5.097	1.528	578	836
Sem declaração	-	-	-	-	-	-	-	-	-	-	-	-	-	-
Lixo acu. nos logradouros														
Existe	609	209	184	145	40	7	24	2.420	973	749	481	101	18	98
Não existe	6.301	1.514	1.716	1.959	580	214	318	22.562	6.553	6.553	6.162	1.707	628	959
Sem declaração	-	-	-	-	-	-	-	-	-	-	-	-	-	-
São Domingos	**298**	**47**	**90**	**118**	**34**	**6**	**3**	**980**	**191**	**351**	**323**	**94**	**15**	**6**
Identificação do logradouro														
Existe	91	9	21	42	13	4	2	286	34	86	113	37	13	3
Não existe	207	38	69	76	21	2	1	694	157	265	210	57	2	3
Sem declaração	-	-	-	-	-	-	-	-	-	-	-	-	-	-
Iluminação pública														
Existe	277	40	82	114	32	6	3	905	159	321	316	88	15	6
Não existe	21	7	8	4	2	-	-	75	32	30	7	6	-	-
Sem declaração	-	-	-	-	-	-	-	-	-	-	-	-	-	-
Pavimentação														
Existe	273	36	86	109	33	6	3	890	138	338	303	90	15	6
Não existe	25	11	4	9	1	-	-	90	53	13	20	4	-	-
Sem declaração	-	-	-	-	-	-	-	-	-	-	-	-	-	-
Calçada														
Existe	257	29	80	106	33	6	3	835	112	313	296	93	15	6
Não existe	41	18	10	12	1	-	-	145	79	38	27	1	-	-
Sem declaração	-	-	-	-	-	-	-	-	-	-	-	-	-	-
Meio-fio / guia														
Existe	273	36	85	109	34	6	3	890	138	334	303	94	15	6
Não existe	25	11	5	9	-	-	-	90	53	17	20	-	-	-
Sem declaração	-	-	-	-	-	-	-	-	-	-	-	-	-	-
Bueiro / boca de lobo														
Existe	39	3	17	14	5	-	-	132	10	67	45	10	-	-
Não existe	259	44	73	104	29	6	3	848	181	284	278	84	15	6
Sem declaração	-	-	-	-	-	-	-	-	-	-	-	-	-	-
Rampa para cadeirante														
Existe	1	1	-	-	-	-	-	3	3	-	-	-	-	-
Não existe	297	46	90	118	34	6	3	977	188	351	323	94	15	6
Sem declaração	-	-	-	-	-	-	-	-	-	-	-	-	-	-
Arborização														
Existe	295	47	88	118	33	6	3	971	191	346	323	90	15	6
Não existe	3	-	2	-	1	-	-	9	-	5	-	4	-	-
Sem declaração	-	-	-	-	-	-	-	-	-	-	-	-	-	-
Esgoto a céu aberto														
Existe	9	1	2	5	1	-	-	23	3	9	8	3	-	-
Não existe	289	46	88	113	33	6	3	957	188	342	315	91	15	6
Sem declaração	-	-	-	-	-	-	-	-	-	-	-	-	-	-
Lixo acu. nos logradouros														
Existe	-	-	-	-	-	-	-	-	-	-	-	-	-	-
Não existe	298	47	90	118	34	6	3	980	191	351	323	94	15	6
Sem declaração	-	-	-	-	-	-	-	-	-	-	-	-	-	-
São Domingos do Cariri	**375**	**53**	**94**	**152**	**56**	**8**	**12**	**1.178**	**217**	**341**	**427**	**137**	**21**	**35**
Identificação do logradouro														
Existe	204	23	55	83	34	5	4	638	103	195	235	78	15	12
Não existe	171	30	39	69	22	3	8	540	114	146	192	59	6	23
Sem declaração	-	-	-	-	-	-	-	-	-	-	-	-	-	-
Iluminação pública														
Existe	359	52	86	147	55	8	11	1.125	214	307	414	136	21	33
Não existe	16	1	8	5	1	-	1	53	3	34	13	1	-	2
Sem declaração	-	-	-	-	-	-	-	-	-	-	-	-	-	-
Pavimentação														
Existe	358	48	89	148	55	8	10	1.128	203	323	417	136	21	28
Não existe	17	5	5	4	1	-	2	50	14	18	10	1	-	7
Sem declaração	-	-	-	-	-	-	-	-	-	-	-	-	-	-
Calçada														
Existe	115	15	24	51	20	3	2	375	60	80	158	61	9	7
Não existe	260	38	70	101	36	5	10	803	157	261	269	76	12	28
Sem declaração	-	-	-	-	-	-	-	-	-	-	-	-	-	-
Meio-fio / guia														
Existe	358	48	89	148	55	8	10	1.128	203	323	417	136	21	28
Não existe	17	5	5	4	1	-	2	50	14	18	10	1	-	7
Sem declaração	-	-	-	-	-	-	-	-	-	-	-	-	-	-
Bueiro / boca de lobo														
Existe	21	2	9	4	6	-	-	63	5	35	14	9	-	-
Não existe	354	51	85	148	50	8	12	1.115	212	306	413	128	21	35
Sem declaração	-	-	-	-	-	-	-	-	-	-	-	-	-	-
Rampa para cadeirante														
Existe	42	3	7	23	7	-	2	125	9	24	61	25	-	6

ANUÁRIO ESTATÍSTICO DO ESTADO DA PARAÍBA - 2011

II - Características Demográficas e Sociais

2.1 - Demografia

2.1.2 - Domicílios

2.1.2.2 - Características dos Domicílios e Entorno

Tabela 06 - Domicílios particulares permanentes e moradores em domicílios particulares permanentes, por classes de rendimento nominal mensal domiciliar per capita, segundo as características do entorno nos municípios - Paraíba - 2010

Características do entorno e municípios	Domicílios particulares permanentes							Moradores em domicílios particulares permanentes						
	Total	Classes de rendimento nominal mensal domiciliar *per capita* (salário mínimo) (1)						Total	Classes de rendimento nominal mensal domiciliar *per capita* (salário mínimo) (1)					
		Até 1/4	Mais de 1/4 a 1/2	Mais de 1/2 a 1	Mais de 1 a 2	Mais de 2	Sem rendimento (2)		Até 1/4	Mais de 1/4 a 1/2	Mais de 1/2 a 1	Mais de 1 a 2	Mais de 2	Sem rendimento (2)
Não existe	333	50	87	129	49	8	10	1.053	208	317	366	112	21	29
Sem declaração	-	-	-	-	-	-	-	-	-	-	-	-	-	-
Arborização														
Existe	366	51	92	150	53	8	12	1.151	212	331	423	129	21	35
Não existe	9	2	2	2	3	-	-	27	5	10	4	8	-	-
Sem declaração	-	-	-	-	-	-	-	-	-	-	-	-	-	-
Esgoto a céu aberto														
Existe	42	9	13	10	6	2	2	152	40	59	30	13	3	7
Não existe	333	44	81	142	50	6	10	1.026	177	282	397	124	18	28
Sem declaração	-	-	-	-	-	-	-	-	-	-	-	-	-	-
Lixo acu. nos logradouros														
Existe	6	1	2	2	1	-	-	15	4	5	5	1	-	-
Não existe	369	52	92	150	55	8	12	1.163	213	336	422	136	21	35
Sem declaração	-	-	-	-	-	-	-	-	-	-	-	-	-	-
São Francisco	**393**	**99**	**114**	**128**	**41**	**5**	**6**	**1.362**	**423**	**453**	**344**	**119**	**14**	**9**
Identificação do logradouro														
Existe	315	73	92	102	37	5	6	1.093	323	363	276	108	14	9
Não existe	78	26	22	26	4	-	-	269	100	90	68	11	-	-
Sem declaração	-	-	-	-	-	-	-	-	-	-	-	-	-	-
Iluminação pública														
Existe	390	99	112	127	41	5	6	1.350	423	444	341	119	14	9
Não existe	3	-	2	1	-	-	-	12	-	9	3	-	-	-
Sem declaração	-	-	-	-	-	-	-	-	-	-	-	-	-	-
Pavimentação														
Existe	259	54	76	83	38	3	5	885	245	294	221	109	8	8
Não existe	134	45	38	45	3	2	1	477	178	159	123	10	6	1
Sem declaração	-	-	-	-	-	-	-	-	-	-	-	-	-	-
Calçada														
Existe	243	51	69	82	33	3	5	829	232	267	217	97	8	8
Não existe	150	48	45	46	8	2	1	533	191	186	127	22	6	1
Sem declaração	-	-	-	-	-	-	-	-	-	-	-	-	-	-
Meio-fio / guia														
Existe	259	54	76	84	37	3	5	886	245	294	224	107	8	8
Não existe	134	45	38	44	4	2	1	476	178	159	120	12	6	1
Sem declaração	-	-	-	-	-	-	-	-	-	-	-	-	-	-
Bueiro / boca de lobo														
Existe	52	10	15	14	12	1	-	174	42	62	36	30	4	-
Não existe	341	89	99	114	29	4	6	1.188	381	391	308	89	10	9
Sem declaração	-	-	-	-	-	-	-	-	-	-	-	-	-	-
Rampa para cadeirante														
Existe	21	4	6	8	2	-	1	69	17	24	20	6	-	2
Não existe	372	95	108	120	39	5	5	1.293	406	429	324	113	14	7
Sem declaração	-	-	-	-	-	-	-	-	-	-	-	-	-	-
Arborização														
Existe	371	91	106	122	41	5	6	1.279	393	417	327	119	14	9
Não existe	22	8	8	6	-	-	-	83	30	36	17	-	-	-
Sem declaração	-	-	-	-	-	-	-	-	-	-	-	-	-	-
Esgoto a céu aberto														
Existe	36	8	11	15	-	2	-	120	32	43	39	-	6	-
Não existe	357	91	103	113	41	3	6	1.242	391	410	305	119	8	9
Sem declaração	-	-	-	-	-	-	-	-	-	-	-	-	-	-
Lixo acu. nos logradouros														
Existe	-	-	-	-	-	-	-	-	-	-	-	-	-	-
Não existe	393	99	114	128	41	5	6	1.362	423	453	344	119	14	9
Sem declaração	-	-	-	-	-	-	-	-	-	-	-	-	-	-
São João do Cariri	**733**	**153**	**191**	**224**	**98**	**34**	**33**	**2.339**	**615**	**664**	**637**	**252**	**97**	**74**
Identificação do logradouro														
Existe	374	48	111	112	67	23	13	1.201	199	380	344	174	67	37
Não existe	359	105	80	112	31	11	20	1.138	416	284	293	78	30	37
Sem declaração	-	-	-	-	-	-	-	-	-	-	-	-	-	-
Iluminação pública														
Existe	723	150	187	223	98	34	31	2.308	603	651	635	252	97	70
Não existe	10	3	4	1	-	-	2	31	12	13	2	-	-	4
Sem declaração	-	-	-	-	-	-	-	-	-	-	-	-	-	-
Pavimentação														
Existe	646	124	166	203	92	33	28	2.074	513	579	586	238	95	63
Não existe	87	29	25	21	6	1	5	265	102	85	51	14	2	11
Sem declaração	-	-	-	-	-	-	-	-	-	-	-	-	-	-
Calçada														
Existe	282	40	66	91	57	23	5	889	170	232	269	144	65	9
Não existe	451	113	125	133	41	11	28	1.450	445	432	368	108	32	65
Sem declaração	-	-	-	-	-	-	-	-	-	-	-	-	-	-
Meio-fio / guia														
Existe	632	121	162	199	91	31	28	2.018	503	563	564	236	89	63

ANUÁRIO ESTATÍSTICO DO ESTADO DA PARAÍBA - 2011 IDEME

II - Características Demográficas e Sociais

2.1 - Demografia

2.1.2 - Domicílios

2.1.2.2 - Características dos Domicílios e Entorno

Tabela 06 - Domicílios particulares permanentes e moradores em domicílios particulares permanentes, por classes de rendimento nominal mensal domiciliar per capita, segundo as características do entorno nos municípios - Paraíba - 2010

Características do entorno e municípios	Domicílios particulares permanentes							Moradores em domicílios particulares permanentes						
	Total	Classes de rendimento nominal mensal domiciliar *per capita* (salário mínimo) (1)						Total	Classes de rendimento nominal mensal domiciliar *per capita* (salário mínimo) (1)					
		Até 1/4	Mais de 1/4 a 1/2	Mais de 1/2 a 1	Mais de 1 a 2	Mais de 2	Sem rendimento (2)		Até 1/4	Mais de 1/4 a 1/2	Mais de 1/2 a 1	Mais de 1 a 2	Mais de 2	Sem rendimento (2)
Não existe	101	32	29	25	7	3	5	321	112	101	73	16	8	11
Sem declaração	-	-	-	-	-	-	-	-	-	-	-	-	-	-
Bueiro / boca de lobo														
Existe	44	4	15	13	5	3	4	151	18	63	33	16	12	9
Não existe	689	149	176	211	93	31	29	2.188	597	601	604	236	85	65
Sem declaração	-	-	-	-	-	-	-	-	-	-	-	-	-	-
Rampa para cadeirante														
Existe	-	-	-	-	-	-	-	-	-	-	-	-	-	-
Não existe	733	153	191	224	98	34	33	2.339	615	664	637	252	97	74
Sem declaração	-	-	-	-	-	-	-	-	-	-	-	-	-	-
Arborização														
Existe	693	145	181	209	93	33	32	2.202	585	626	594	231	95	71
Não existe	40	8	10	15	5	1	1	137	30	38	43	21	2	3
Sem declaração	-	-	-	-	-	-	-	-	-	-	-	-	-	-
Esgoto a céu aberto														
Existe	-	-	-	-	-	-	-	-	-	-	-	-	-	-
Não existe	733	153	191	224	98	34	33	2.339	615	664	637	252	97	74
Sem declaração	-	-	-	-	-	-	-	-	-	-	-	-	-	-
Lixo acu. nos logradouros														
Existe	1	-	1	-	-	-	-	3	-	3	-	-	-	-
Não existe	732	153	190	224	98	34	33	2.336	615	661	637	252	97	74
Sem declaração	-	-	-	-	-	-	-	-	-	-	-	-	-	-
São João do Rio do Peixe	**2.076**	**378**	**540**	**652**	**292**	**156**	**58**	**6.868**	**1.583**	**1.957**	**1.920**	**892**	**366**	**150**
Identificação do logradouro														
Existe	1.170	191	300	380	177	93	29	3.796	811	1.090	1.069	543	210	73
Não existe	906	187	240	272	115	63	29	3.072	772	867	851	349	156	77
Sem declaração	-	-	-	-	-	-	-	-	-	-	-	-	-	-
Iluminação pública														
Existe	2.056	368	536	648	290	156	58	6.789	1.536	1.945	1.909	883	366	150
Não existe	20	10	4	4	2	-	-	79	47	12	11	9	-	-
Sem declaração	-	-	-	-	-	-	-	-	-	-	-	-	-	-
Pavimentação														
Existe	1.248	158	283	416	230	127	34	4.029	670	1.041	1.219	720	293	86
Não existe	828	220	257	236	62	29	24	2.839	913	916	701	172	73	64
Sem declaração	-	-	-	-	-	-	-	-	-	-	-	-	-	-
Calçada														
Existe	1.653	264	416	537	261	127	48	5.418	1.117	1.517	1.580	792	287	125
Não existe	423	114	124	115	31	29	10	1.450	466	440	340	100	79	25
Sem declaração	-	-	-	-	-	-	-	-	-	-	-	-	-	-
Meio-fio / guia														
Existe	1.378	187	323	461	247	121	39	4.471	781	1.195	1.355	766	275	99
Não existe	698	191	217	191	45	35	19	2.397	802	762	565	126	91	51
Sem declaração	-	-	-	-	-	-	-	-	-	-	-	-	-	-
Bueiro / boca de lobo														
Existe	144	11	30	52	30	16	5	481	62	106	162	95	49	7
Não existe	1.932	367	510	600	262	140	53	6.387	1.521	1.851	1.758	797	317	143
Sem declaração	-	-	-	-	-	-	-	-	-	-	-	-	-	-
Rampa para cadeirante														
Existe	36	1	8	12	8	7	-	116	4	26	42	30	14	-
Não existe	2.040	377	532	640	284	149	58	6.752	1.579	1.931	1.878	862	352	150
Sem declaração	-	-	-	-	-	-	-	-	-	-	-	-	-	-
Arborização														
Existe	2.061	373	537	650	289	155	57	6.806	1.553	1.943	1.914	884	363	149
Não existe	15	5	3	2	3	1	1	62	30	14	6	8	3	1
Sem declaração	-	-	-	-	-	-	-	-	-	-	-	-	-	-
Esgoto a céu aberto														
Existe	256	59	86	75	18	11	7	869	256	307	225	42	26	13
Não existe	1.820	319	454	577	274	145	51	5.999	1.327	1.650	1.695	850	340	137
Sem declaração	-	-	-	-	-	-	-	-	-	-	-	-	-	-
Lixo acu. nos logradouros														
Existe	80	17	27	27	3	2	4	273	73	99	81	7	3	10
Não existe	1.996	361	513	625	289	154	54	6.595	1.510	1.858	1.839	885	363	140
Sem declaração	-	-	-	-	-	-	-	-	-	-	-	-	-	-
São João do Tigre	**524**	**134**	**162**	**139**	**61**	**13**	**15**	**1.529**	**513**	**514**	**331**	**124**	**23**	**24**
Identificação do logradouro														
Existe	384	86	121	105	52	10	10	1.101	333	370	254	113	14	17
Não existe	140	48	41	34	9	3	5	428	180	144	77	11	9	7
Sem declaração	-	-	-	-	-	-	-	-	-	-	-	-	-	-
Iluminação pública														
Existe	514	130	160	136	60	13	15	1.505	501	510	325	122	23	24
Não existe	10	4	2	3	1	-	-	24	12	4	6	2	-	-
Sem declaração	-	-	-	-	-	-	-	-	-	-	-	-	-	-
Pavimentação														
Existe	318	66	102	84	45	11	10	911	258	328	194	94	19	18

ANUÁRIO ESTATÍSTICO DO ESTADO DA PARAÍBA - 2011 IDEME

II - Características Demográficas e Sociais

2.1 - Demografia

2.1.2 - Domicílios

2.1.2.2 - Características dos Domicílios e Entorno

Tabela 06 - Domicílios particulares permanentes e moradores em domicílios particulares permanentes, por classes de rendimento nominal mensal domiciliar per capita, segundo as características do entorno nos municípios - Paraíba - 2010

Características do entorno e municípios	Domicílios particulares permanentes							Moradores em domicílios particulares permanentes						
	Total	Classes de rendimento nominal mensal domiciliar *per capita* (salário mínimo) (1)						Total	Classes de rendimento nominal mensal domiciliar *per capita* (salário mínimo) (1)					
		Até 1/4	Mais de 1/4 a 1/2	Mais de 1/2 a 1	Mais de 1 a 2	Mais de 2	Sem rendimento (2)		Até 1/4	Mais de 1/4 a 1/2	Mais de 1/2 a 1	Mais de 1 a 2	Mais de 2	Sem rendimento (2)
Não existe	206	68	60	55	16	2	5	618	255	186	137	30	4	6
Sem declaração	-	-	-	-	-	-	-	-	-	-	-	-	-	-
Calçada														
Existe	351	66	112	102	50	12	9	982	235	356	250	105	20	16
Não existe	173	68	50	37	11	1	6	547	278	158	81	19	3	8
Sem declaração	-	-	-	-	-	-	-	-	-	-	-	-	-	-
Meio-fio / guia														
Existe	363	78	109	102	51	12	11	1.033	295	348	244	106	20	20
Não existe	161	56	53	37	10	1	4	496	218	166	87	18	3	4
Sem declaração	-	-	-	-	-	-	-	-	-	-	-	-	-	-
Bueiro / boca de lobo														
Existe	103	30	39	22	8	2	2	320	123	124	48	18	3	4
Não existe	421	104	123	117	53	11	13	1.209	390	390	283	106	20	20
Sem declaração	-	-	-	-	-	-	-	-	-	-	-	-	-	-
Rampa para cadeirante														
Existe	1	-	-	-	-	1	3	-	-	-	-	-	3	
Não existe	523	134	162	139	61	13	14	1.526	513	514	331	124	23	21
Sem declaração	-	-	-	-	-	-	-	-	-	-	-	-	-	-
Arborização														
Existe	478	124	149	127	53	13	12	1.391	476	468	297	108	23	19
Não existe	46	10	13	12	8	-	3	138	37	46	34	16	-	5
Sem declaração	-	-	-	-	-	-	-	-	-	-	-	-	-	-
Esgoto a céu aberto														
Existe	13	8	1	3	1	-	-	48	36	4	7	1	-	-
Não existe	511	126	161	136	60	13	15	1.481	477	510	324	123	23	24
Sem declaração	-	-	-	-	-	-	-	-	-	-	-	-	-	-
Lixo acu. nos logradouros														
Existe	44	13	13	12	5	-	1	129	47	42	28	10	-	2
Não existe	480	121	149	127	56	13	14	1.400	466	472	303	114	23	22
Sem declaração	-	-	-	-	-	-	-	-	-	-	-	-	-	-
São José da Lagoa Tapada	**1.001**	**274**	**273**	**320**	**88**	**25**	**21**	**3.310**	**1.119**	**990**	**871**	**219**	**70**	**41**
Identificação do logradouro														
Existe	452	83	122	169	55	16	7	1.452	332	453	473	136	46	12
Não existe	549	191	151	151	33	9	14	1.858	787	537	398	83	24	29
Sem declaração	-	-	-	-	-	-	-	-	-	-	-	-	-	-
Iluminação pública														
Existe	953	251	264	310	83	25	20	3.145	1.022	958	848	209	70	38
Não existe	48	23	9	10	5	-	1	165	97	32	23	10	-	3
Sem declaração	-	-	-	-	-	-	-	-	-	-	-	-	-	-
Pavimentação														
Existe	872	211	242	295	82	24	18	2.861	856	886	809	207	66	37
Não existe	129	63	31	25	6	1	3	449	263	104	62	12	4	4
Sem declaração	-	-	-	-	-	-	-	-	-	-	-	-	-	-
Calçada														
Existe	824	203	224	274	82	23	18	2.699	817	813	764	208	63	34
Não existe	177	71	49	46	6	2	3	611	302	177	107	11	7	7
Sem declaração	-	-	-	-	-	-	-	-	-	-	-	-	-	-
Meio-fio / guia														
Existe	781	184	217	266	75	23	16	2.568	744	806	729	195	63	31
Não existe	220	90	56	54	13	2	5	742	375	184	142	24	7	10
Sem declaração	-	-	-	-	-	-	-	-	-	-	-	-	-	-
Bueiro / boca de lobo														
Existe	196	40	61	61	24	8	2	667	164	224	187	69	21	2
Não existe	805	234	212	259	64	17	19	2.643	955	766	684	150	49	39
Sem declaração	-	-	-	-	-	-	-	-	-	-	-	-	-	-
Rampa para cadeirante														
Existe	3		2	-	1	-	-	14		11		3	-	-
Não existe	998	274	271	320	87	25	21	3.296	1.119	979	871	216	70	41
Sem declaração	-	-	-	-	-	-	-	-	-	-	-	-	-	-
Arborização														
Existe	911	232	251	305	82	23	18	2.983	939	912	827	209	61	35
Não existe	90	42	22	15	6	2	3	327	180	78	44	10	9	6
Sem declaração	-	-	-	-	-	-	-	-	-	-	-	-	-	-
Esgoto a céu aberto														
Existe	33	9	10	10	2	-	2	125	46	38	33	4	-	4
Não existe	968	265	263	310	86	25	19	3.185	1.073	952	838	215	70	37
Sem declaração	-	-	-	-	-	-	-	-	-	-	-	-	-	-
Lixo acu. nos logradouros														
Existe	61	20	19	13	5	1	3	195	83	64	28	11	6	3
Não existe	940	254	254	307	83	24	18	3.115	1.036	926	843	208	64	38
Sem declaração	-	-	-	-	-	-	-	-	-	-	-	-	-	-
São José de Caiana	**730**	**148**	**226**	**247**	**78**	**15**	**16**	**2.713**	**684**	**924**	**798**	**220**	**39**	**48**
Identificação do logradouro														
Existe	10	1	2	4	2	1	-	35	4	10	14	6	1	-

ANUÁRIO ESTATÍSTICO DO ESTADO DA PARAÍBA - 2011

II - Características Demográficas e Sociais

2.1 - Demografia

2.1.2 - Domicílios

2.1.2.2 - Características dos Domicílios e Entorno

Tabela 06 - Domicílios particulares permanentes e moradores em domicílios particulares permanentes, por classes de rendimento nominal mensal domiciliar per capita, segundo as características do entorno nos municípios - Paraíba - 2010

Características do entorno e municípios	Domicílios particulares permanentes							Moradores em domicílios particulares permanentes						
	Total	Classes de rendimento nominal mensal domiciliar *per capita* (salário mínimo) (1)						Total	Classes de rendimento nominal mensal domiciliar *per capita* (salário mínimo) (1)					
		Até 1/4	Mais de 1/4 a 1/2	Mais de 1/2 a 1	Mais de 1 a 2	Mais de 2	Sem rendimento (2)		Até 1/4	Mais de 1/4 a 1/2	Mais de 1/2 a 1	Mais de 1 a 2	Mais de 2	Sem rendimento (2)
Não existe	720	147	224	243	76	14	16	2.678	680	914	784	214	38	48
Sem declaração	-	-	-	-	-	-	-	-	-	-	-	-	-	-
Iluminação pública														
Existe	711	142	221	243	77	14	14	2.635	653	905	785	219	30	43
Não existe	19	6	5	4	1	1	2	78	31	19	13	1	9	5
Sem declaração	-	-	-	-	-	-	-	-	-	-	-	-	-	-
Pavimentação														
Existe	520	78	161	190	68	14	9	1.867	326	668	618	197	30	28
Não existe	210	70	65	57	10	1	7	846	358	256	180	23	9	20
Sem declaração	-	-	-	-	-	-	-	-	-	-	-	-	-	-
Calçada														
Existe	689	131	218	236	77	13	14	2.549	608	893	760	216	29	43
Não existe	41	17	8	11	1	2	2	164	76	31	38	4	10	5
Sem declaração	-	-	-	-	-	-	-	-	-	-	-	-	-	-
Meio-fio / guia														
Existe	533	81	166	195	68	14	9	1.921	343	691	632	197	30	28
Não existe	197	67	60	52	10	1	7	792	341	233	166	23	9	20
Sem declaração	-	-	-	-	-	-	-	-	-	-	-	-	-	-
Bueiro / boca de lobo														
Existe	51	12	17	14	4	4	-	202	48	70	57	19	8	-
Não existe	679	136	209	233	74	11	16	2.511	636	854	741	201	31	48
Sem declaração	-	-	-	-	-	-	-	-	-	-	-	-	-	-
Rampa para cadeirante														
Existe	-	-	-	-	-	-	-	-	-	-	-	-	-	-
Não existe	730	148	226	247	78	15	16	2.713	684	924	798	220	39	48
Sem declaração	-	-	-	-	-	-	-	-	-	-	-	-	-	-
Arborização														
Existe	714	144	223	243	77	13	14	2.649	662	912	785	219	28	43
Não existe	16	4	3	4	1	2	2	64	22	12	13	1	11	5
Sem declaração	-	-	-	-	-	-	-	-	-	-	-	-	-	-
Esgoto a céu aberto														
Existe	122	32	38	42	5	-	5	484	175	153	132	9	-	15
Não existe	608	116	188	205	73	15	11	2.229	509	771	666	211	39	33
Sem declaração	-	-	-	-	-	-	-	-	-	-	-	-	-	-
Lixo acu. nos logradouros														
Existe	60	24	15	17	2	-	2	247	126	66	46	4	-	5
Não existe	670	124	211	230	76	15	14	2.466	558	858	752	216	39	43
Sem declaração	-	-	-	-	-	-	-	-	-	-	-	-	-	-
São José de Espinharas	**482**	**104**	**138**	**173**	**50**	**10**	**7**	**1.614**	**426**	**515**	**501**	**142**	**18**	**12**
Identificação do logradouro														
Existe	157	30	49	60	13	3	2	516	113	196	169	30	5	3
Não existe	325	74	89	113	37	7	5	1.098	313	319	332	112	13	9
Sem declaração	-	-	-	-	-	-	-	-	-	-	-	-	-	-
Iluminação pública														
Existe	469	102	136	166	48	10	7	1.577	420	509	481	137	18	12
Não existe	13	2	2	7	2	-	-	37	6	6	20	5	-	-
Sem declaração	-	-	-	-	-	-	-	-	-	-	-	-	-	-
Pavimentação														
Existe	417	83	124	151	45	8	6	1.384	347	455	429	127	15	11
Não existe	65	21	14	22	5	2	1	230	79	60	72	15	3	1
Sem declaração	-	-	-	-	-	-	-	-	-	-	-	-	-	-
Calçada														
Existe	354	61	109	131	42	6	5	1.181	254	400	377	128	12	10
Não existe	128	43	29	42	8	4	2	433	172	115	124	14	6	2
Sem declaração	-	-	-	-	-	-	-	-	-	-	-	-	-	-
Meio-fio / guia														
Existe	447	98	131	157	47	8	6	1.484	405	477	446	130	15	11
Não existe	35	6	7	16	3	2	1	130	21	38	55	12	3	1
Sem declaração	-	-	-	-	-	-	-	-	-	-	-	-	-	-
Bueiro / boca de lobo														
Existe	139	29	46	44	15	2	3	465	124	172	120	39	4	6
Não existe	343	75	92	129	35	8	4	1.149	302	343	381	103	14	6
Sem declaração	-	-	-	-	-	-	-	-	-	-	-	-	-	-
Rampa para cadeirante														
Existe	2	2	-	-	-	-	-	6	6	-	-	-	-	-
Não existe	480	102	138	173	50	10	7	1.608	420	515	501	142	18	12
Sem declaração	-	-	-	-	-	-	-	-	-	-	-	-	-	-
Arborização														
Existe	475	102	137	170	50	10	6	1.592	418	511	493	142	18	10
Não existe	7	2	1	3	-	-	1	22	8	4	8	-	-	2
Sem declaração	-	-	-	-	-	-	-	-	-	-	-	-	-	-
Esgoto a céu aberto														
Existe	14	4	2	7	1	-	-	55	17	8	27	3	-	-
Não existe	468	100	136	166	49	10	7	1.559	409	507	474	139	18	12

ANUÁRIO ESTATÍSTICO DO ESTADO DA PARAÍBA - 2011

II - Características Demográficas e Sociais

2.1 - Demografia

2.1.2 - Domicílios

2.1.2.2 - Características dos Domicílios e Entorno

Tabela 06 - Domicílios particulares permanentes e moradores em domicílios particulares permanentes, por classes de rendimento nominal mensal domiciliar per capita, segundo as características do entorno nos municípios - Paraíba - 2010

Características do entorno e municípios	Domicílios particulares permanentes							Moradores em domicílios particulares permanentes						
	Total	Classes de rendimento nominal mensal domiciliar *per capita* (salário mínimo) (1)						Total	Classes de rendimento nominal mensal domiciliar *per capita* (salário mínimo) (1)					
		Até 1/4	Mais de 1/4 a 1/2	Mais de 1/2 a 1	Mais de 1 a 2	Mais de 2	Sem rendimento (2)		Até 1/4	Mais de 1/4 a 1/2	Mais de 1/2 a 1	Mais de 1 a 2	Mais de 2	Sem rendimento (2)
Sem declaração	-	-	-	-	-	-	-	-	-	-	-	-	-	-
Lixo acu. nos logradouros														
Existe	-	-	-	-	-	-	-	-	-	-	-	-	-	-
Não existe	482	104	138	173	50	10	7	1.614	426	515	501	142	18	12
Sem declaração	-	-	-	-	-	-	-	-	-	-	-	-	-	-
São José de Piranhas	**3.173**	**592**	**855**	**1.065**	**399**	**174**	**88**	**10.756**	**2.603**	**3.228**	**3.122**	**1.097**	**470**	**236**
Identificação do logradouro														
Existe	1.468	234	363	521	224	107	19	4.949	1.020	1.390	1.580	617	288	54
Não existe	1.684	358	485	534	172	66	69	5.745	1.583	1.812	1.517	472	179	182
Sem declaração	21	-	7	10	3	1	-	62	-	26	25	8	3	-
Iluminação pública														
Existe	3.064	571	814	1.034	388	169	88	10.409	2.519	3.079	3.041	1.075	459	236
Não existe	88	21	34	21	8	4	-	285	84	123	56	14	8	-
Sem declaração	21	-	7	10	3	1	-	62	-	26	25	8	3	-
Pavimentação														
Existe	2.280	356	597	820	321	138	48	7.678	1.549	2.290	2.437	896	374	132
Não existe	872	236	251	235	75	35	40	3.016	1.054	912	660	193	93	104
Sem declaração	21	-	7	10	3	1	-	62	-	26	25	8	3	-
Calçada														
Existe	2.888	515	769	979	384	165	76	9.769	2.246	2.921	2.886	1.061	445	210
Não existe	264	77	79	76	12	8	12	925	357	281	211	28	22	26
Sem declaração	21	-	7	10	3	1	-	62	-	26	25	8	3	-
Meio-fio / guia														
Existe	2.244	343	582	802	325	144	48	7.524	1.491	2.227	2.382	902	392	130
Não existe	908	249	266	253	71	29	40	3.170	1.112	975	715	187	75	106
Sem declaração	21	-	7	10	3	1	-	62	-	26	25	8	3	-
Bueiro / boca de lobo														
Existe	16	2	3	4	6	1	-	56	7	13	10	23	3	-
Não existe	3.136	590	845	1.051	390	172	88	10.638	2.596	3.189	3.087	1.066	464	236
Sem declaração	21	-	7	10	3	1	-	62	-	26	25	8	3	-
Rampa para cadeirante														
Existe	2	-	-	1	1	-	-	3	-	-	1	2	-	-
Não existe	3.150	592	848	1.054	395	173	88	10.691	2.603	3.202	3.096	1.087	467	236
Sem declaração	21	-	7	10	3	1	-	62	-	26	25	8	3	-
Arborização														
Existe	3.124	584	840	1.047	394	171	88	10.584	2.561	3.169	3.073	1.083	462	236
Não existe	28	8	8	8	2	2	-	110	42	33	24	6	5	-
Sem declaração	21	-	7	10	3	1	-	62	-	26	25	8	3	-
Esgoto a céu aberto														
Existe	72	13	21	26	10	2	-	234	48	73	83	23	7	-
Não existe	3.080	579	827	1.029	386	171	88	10.460	2.555	3.129	3.014	1.066	460	236
Sem declaração	21	-	7	10	3	1	-	62	-	26	25	8	3	-
Lixo acu. nos logradouros														
Existe	40	15	11	5	3	-	6	154	71	41	15	11	-	16
Não existe	3.112	577	837	1.050	393	173	82	10.540	2.532	3.161	3.082	1.078	467	220
Sem declaração	21		7	10	3	1	-	62		26	25	8	3	-
São José de Princesa	**194**	**36**	**58**	**70**	**16**	**7**	**7**	**692**	**159**	**228**	**217**	**43**	**23**	**22**
Identificação do logradouro														
Existe	8	1	4	3	-	-	-	21	2	15	4	-	-	-
Não existe	186	35	54	67	16	7	7	671	157	213	213	43	23	22
Sem declaração	-	-	-	-	-	-	-	-	-	-	-	-	-	-
Iluminação pública														
Existe	184	32	57	67	15	7	6	655	145	224	207	40	23	16
Não existe	10	4	1	3	1	-	1	37	14	4	10	3	-	6
Sem declaração	-	-	-	-	-	-	-	-	-	-	-	-	-	-
Pavimentação														
Existe	173	29	55	61	14	7	7	610	130	215	184	36	23	22
Não existe	21	7	3	9	2	-	-	82	29	13	33	7	-	-
Sem declaração	-	-	-	-	-	-	-	-	-	-	-	-	-	-
Calçada														
Existe	133	23	38	50	10	7	5	458	100	147	150	25	23	13
Não existe	61	13	20	20	6	-	2	234	59	81	67	18	-	9
Sem declaração	-	-	-	-	-	-	-	-	-	-	-	-	-	-
Meio-fio / guia														
Existe	159	26	48	59	14	6	6	548	113	185	177	36	21	16
Não existe	35	10	10	11	2	1	1	144	46	43	40	7	2	6
Sem declaração	-	-	-	-	-	-	-	-	-	-	-	-	-	-
Bueiro / boca de lobo														
Existe	27	1	11	11	3	-	1	98	6	44	35	10	-	3
Não existe	167	35	47	59	13	7	6	594	153	184	182	33	23	19
Sem declaração	-	-	-	-	-	-	-	-	-	-	-	-	-	-
Rampa para cadeirante														
Existe	-	-	-	-	-	-	-	-	-	-	-	-	-	-
Não existe	194	36	58	70	16	7	7	692	159	228	217	43	23	22

ANUÁRIO ESTATÍSTICO DO ESTADO DA PARAÍBA - 2011 IDEME

II - Características Demográficas e Sociais

2.1 - Demografia

2.1.2 - Domicílios

2.1.2.2 - Características dos Domicílios e Entorno

Tabela 06 - Domicílios particulares permanentes e moradores em domicílios particulares permanentes, por classes de rendimento nominal mensal domiciliar per capita, segundo as características do entorno nos municípios - Paraíba - 2010

Características do entorno e municípios	Domicílios particulares permanentes							Moradores em domicílios particulares permanentes						
	Total	Classes de rendimento nominal mensal domiciliar *per capita* (salário mínimo) (1)						Total	Classes de rendimento nominal mensal domiciliar *per capita* (salário mínimo) (1)					
		Até 1/4	Mais de 1/4 a 1/2	Mais de 1/2 a 1	Mais de 1 a 2	Mais de 2	Sem rendimento (2)		Até 1/4	Mais de 1/4 a 1/2	Mais de 1/2 a 1	Mais de 1 a 2	Mais de 2	Sem rendimento (2)
Sem declaração	-	-	-	-	-	-	-	-	-	-	-	-	-	-
Arborização														
Existe	168	27	53	60	15	7	6	588	117	208	184	40	23	16
Não existe	26	9	5	10	1	-	1	104	42	20	33	3	-	6
Sem declaração	-	-	-	-	-	-	-	-	-	-	-	-	-	-
Esgoto a céu aberto														
Existe	56	4	26	20	3	1	2	212	23	105	64	8	2	10
Não existe	138	32	32	50	13	6	5	480	136	123	153	35	21	12
Sem declaração	-	-	-	-	-	-	-	-	-	-	-	-	-	-
Lixo acu. nos logradouros														
Existe	4	2	2	-	-	-	-	22	12	10	-	-	-	-
Não existe	190	34	56	70	16	7	7	670	147	218	217	43	23	22
Sem declaração	-	-	-	-	-	-	-	-	-	-	-	-	-	-
São José do Bonfim	**390**	**76**	**106**	**142**	**48**	**9**	**9**	**1.360**	**321**	**380**	**481**	**125**	**26**	**27**
Identificação do logradouro														
Existe	171	22	50	69	24	3	3	568	88	173	221	70	8	8
Não existe	219	54	56	73	24	6	6	792	233	207	260	55	18	19
Sem declaração	-	-	-	-	-	-	-	-	-	-	-	-	-	-
Iluminação pública														
Existe	358	67	96	132	46	9	8	1.255	284	346	455	120	26	24
Não existe	32	9	10	10	2	-	1	105	37	34	26	5	-	3
Sem declaração	-	-	-	-	-	-	-	-	-	-	-	-	-	-
Pavimentação														
Existe	298	52	75	117	40	8	6	1.038	218	266	402	108	23	21
Não existe	92	24	31	25	8	1	3	322	103	114	79	17	3	6
Sem declaração	-	-	-	-	-	-	-	-	-	-	-	-	-	-
Calçada														
Existe	318	55	86	121	41	8	7	1.110	235	305	412	112	23	23
Não existe	72	21	20	21	7	1	2	250	86	75	69	13	3	4
Sem declaração	-	-	-	-	-	-	-	-	-	-	-	-	-	-
Meio-fio / guia														
Existe	305	54	77	119	40	8	7	1.065	226	275	409	108	23	24
Não existe	85	22	29	23	8	1	2	295	95	105	72	17	3	3
Sem declaração	-	-	-	-	-	-	-	-	-	-	-	-	-	-
Bueiro / boca de lobo														
Existe	20	6	3	9	2	-	-	76	36	13	24	3	-	-
Não existe	370	70	103	133	46	9	9	1.284	285	367	457	122	26	27
Sem declaração	-	-	-	-	-	-	-	-	-	-	-	-	-	-
Rampa para cadeirante														
Existe	16	-	4	10	1	1	-	55	-	15	32	4	4	-
Não existe	374	76	102	132	47	8	9	1.305	321	365	449	121	22	27
Sem declaração	-	-	-	-	-	-	-	-	-	-	-	-	-	-
Arborização														
Existe	372	69	102	137	47	9	8	1.295	293	365	464	123	26	24
Não existe	18	7	4	5	1	-	1	65	28	15	17	2	-	3
Sem declaração	-	-	-	-	-	-	-	-	-	-	-	-	-	-
Esgoto a céu aberto														
Existe	35	9	12	11	1	-	2	120	36	40	40	1	-	3
Não existe	355	67	94	131	47	9	7	1.240	285	340	441	124	26	24
Sem declaração	-	-	-	-	-	-	-	-	-	-	-	-	-	-
Lixo acu. nos logradouros														
Existe	-	-	-	-	-	-	-	-	-	-	-	-	-	-
Não existe	390	76	106	142	48	9	9	1.360	321	380	481	125	26	27
Sem declaração	-	-	-	-	-	-	-	-	-	-	-	-	-	-
São José do Brejo do Cruz	**245**	**70**	**76**	**72**	**16**	**3**	**8**	**958**	**317**	**310**	**253**	**46**	**9**	**23**
Identificação do logradouro														
Existe	36	15	9	8	1	1	2	158	83	33	23	8	6	5
Não existe	204	52	67	63	14	2	6	787	225	277	227	37	3	18
Sem declaração	5	3	-	1	1	-	-	13	9	-	3	1	-	-
Iluminação pública														
Existe	200	57	60	61	13	2	7	799	265	256	209	41	7	21
Não existe	40	10	16	10	2	1	1	146	43	54	41	4	2	2
Sem declaração	5	3	-	1	1	-	-	13	9	-	3	1	-	-
Pavimentação														
Existe	124	29	36	42	9	1	7	497	142	159	141	28	6	21
Não existe	116	38	40	29	6	2	1	448	166	151	109	17	3	2
Sem declaração	5	3	-	1	1	-	-	13	9	-	3	1	-	-
Calçada														
Existe	94	24	27	29	7	1	6	382	123	113	98	23	6	19
Não existe	146	43	49	42	8	2	2	563	185	197	152	22	3	4
Sem declaração	5	3	-	1	1	-	-	13	9	-	3	1	-	-
Meio-fio / guia														
Existe	159	39	45	56	9	2	8	621	185	189	189	28	7	23
Não existe	81	28	31	15	6	1	-	324	123	121	61	17	2	-

ANUÁRIO ESTATÍSTICO DO ESTADO DA PARAÍBA - 2011

II - Características Demográficas e Sociais

2.1 - Demografia

2.1.2 - Domicílios

2.1.2.2 - Características dos Domicílios e Entorno

Tabela 06 - Domicílios particulares permanentes e moradores em domicílios particulares permanentes, por classes de rendimento nominal mensal domiciliar per capita, segundo as características do entorno nos municípios - Paraíba - 2010

Características do entorno e municípios	Domicílios particulares permanentes							Moradores em domicílios particulares permanentes						
	Total	Classes de rendimento nominal mensal domiciliar *per capita* (salário mínimo) (1)						Total	Classes de rendimento nominal mensal domiciliar *per capita* (salário mínimo) (1)					
		Até 1/4	Mais de 1/4 a 1/2	Mais de 1/2 a 1	Mais de 1 a 2	Mais de 2	Sem rendimento (2)		Até 1/4	Mais de 1/4 a 1/2	Mais de 1/2 a 1	Mais de 1 a 2	Mais de 2	Sem rendimento (2)
Sem declaração	5	3	-	1	1	-	-	13	9	-	3	1	-	-
Bueiro / boca de lobo														
Existe	-	-	-	-	-	-	-	-	-	-	-	-	-	-
Não existe	240	67	76	71	15	3	8	945	308	310	250	45	9	23
Sem declaração	5	3	-	1	1	-	-	13	9	-	3	1	-	-
Rampa para cadeirante														
Existe	18	1	7	8	-	1	1	73	3	35	25	-	6	4
Não existe	222	66	69	63	15	2	7	872	305	275	225	45	3	19
Sem declaração	5	3	-	1	1	-	-	13	9	-	3	1	-	-
Arborização														
Existe	236	65	75	70	15	3	8	935	303	308	247	45	9	23
Não existe	4	2	1	1	-	-	-	10	5	2	3	-	-	-
Sem declaração	5	3	-	1	1	-	-	13	9	-	3	1	-	-
Esgoto a céu aberto														
Existe	108	30	38	28	8	2	2	409	131	146	104	21	3	4
Não existe	132	37	38	43	7	1	6	536	177	164	146	24	6	19
Sem declaração	5	3	-	1	1	-	-	13	9	-	3	1	-	-
Lixo acu. nos logradouros														
Existe	-	-	-	-	-	-	-	-	-	-	-	-	-	-
Não existe	240	67	76	71	15	3	8	945	308	310	250	45	9	23
Sem declaração	5	3	-	1	1	-	-	13	9	-	3	1	-	-
São José do Sabugi	**748**	**143**	**228**	**269**	**77**	**26**	**5**	**2.576**	**593**	**871**	**824**	**223**	**59**	**6**
Identificação do logradouro														
Existe	236	41	70	74	35	14	2	797	167	261	228	107	32	2
Não existe	511	101	158	195	42	12	3	1.775	422	610	596	116	27	4
Sem declaração	1	1	-	-	-	-	-	4	4	-	-	-	-	-
Iluminação pública														
Existe	651	127	196	234	68	22	4	2.220	522	739	708	199	47	5
Não existe	96	15	32	35	9	4	1	352	67	132	116	24	12	1
Sem declaração	1	1	-	-	-	-	-	4	4	-	-	-	-	-
Pavimentação														
Existe	678	116	208	251	73	26	4	2.312	473	795	769	211	59	5
Não existe	69	26	20	18	4	-	1	260	116	76	55	12	-	1
Sem declaração	1	1	-	-	-	-	-	4	4	-	-	-	-	-
Calçada														
Existe	635	103	193	240	70	25	4	2.173	431	737	739	203	58	5
Não existe	112	39	35	29	7	1	1	399	158	134	85	20	1	1
Sem declaração	1	1	-	-	-	-	-	4	4	-	-	-	-	-
Meio-fio / guia														
Existe	668	113	204	250	72	25	4	2.279	462	774	770	210	58	5
Não existe	79	29	24	19	5	1	1	293	127	97	54	13	1	1
Sem declaração	1	1	-	-	-	-	-	4	4	-	-	-	-	-
Bueiro / boca de lobo														
Existe	53	13	20	15	4	1	-	173	50	69	44	8	2	-
Não existe	694	129	208	254	73	25	5	2.399	539	802	780	215	57	6
Sem declaração	1	1	-	-	-	-	-	4	4	-	-	-	-	-
Rampa para cadeirante														
Existe	33	6	13	7	5	1	1	116	20	47	28	16	4	1
Não existe	714	136	215	262	72	25	4	2.456	569	824	796	207	55	5
Sem declaração	1	1	-	-	-	-	-	4	4	-	-	-	-	-
Arborização														
Existe	711	134	217	256	73	26	5	2.463	564	827	798	209	59	6
Não existe	36	8	11	13	4	-	-	109	25	44	26	14	-	-
Sem declaração	1	1	-	-	-	-	-	4	4	-	-	-	-	-
Esgoto a céu aberto														
Existe	6	-	2	4	-	-	-	13	-	6	7	-	-	-
Não existe	741	142	226	265	77	26	5	2.559	589	865	817	223	59	6
Sem declaração	1	1	-	-	-	-	-	4	4	-	-	-	-	-
Lixo acu. nos logradouros														
Existe	9	1	1	5	1	1	-	20	2	2	11	3	2	-
Não existe	738	141	227	264	76	25	5	2.552	587	869	813	220	57	6
Sem declaração	1	1	-	-	-	-	-	4	4	-	-	-	-	-
São José dos Cordeiros	**538**	**155**	**131**	**174**	**52**	**11**	**15**	**1.640**	**594**	**459**	**423**	**107**	**28**	**29**
Identificação do logradouro														
Existe	153	41	42	52	15	1	2	486	165	145	147	24	1	4
Não existe	385	114	89	122	37	10	13	1.154	429	314	276	83	27	25
Sem declaração	-	-	-	-	-	-	-	-	-	-	-	-	-	-
Iluminação pública														
Existe	536	153	131	174	52	11	15	1.630	584	459	423	107	28	29
Não existe	2	2	-	-	-	-	-	10	10	-	-	-	-	-
Sem declaração	-	-	-	-	-	-	-	-	-	-	-	-	-	-
Pavimentação														
Existe	518	145	128	169	52	9	15	1.560	544	449	407	107	24	29
Não existe	20	10	3	5	-	2	-	80	50	10	16	-	4	-

ANUÁRIO ESTATÍSTICO DO ESTADO DA PARAÍBA - 2011 IDEME

II - Características Demográficas e Sociais

2.1 - Demografia

2.1.2 - Domicílios

2.1.2.2 - Características dos Domicílios e Entorno

Tabela 06 - Domicílios particulares permanentes e moradores em domicílios particulares permanentes, por classes de rendimento nominal mensal domiciliar per capita, segundo as características do entorno nos municípios - Paraíba - 2010

Características do entorno e municípios	Domicílios particulares permanentes							Moradores em domicílios particulares permanentes						
	Total	Classes de rendimento nominal mensal domiciliar *per capita* (salário mínimo) (1)						Total	Classes de rendimento nominal mensal domiciliar *per capita* (salário mínimo) (1)					
		Até 1/4	Mais de 1/4 a 1/2	Mais de 1/2 a 1	Mais de 1 a 2	Mais de 2	Sem rendimento (2)		Até 1/4	Mais de 1/4 a 1/2	Mais de 1/2 a 1	Mais de 1 a 2	Mais de 2	Sem rendimento (2)
Sem declaração	-	-	-	-	-	-	-	-	-	-	-	-	-	-
Calçada														
Existe	448	124	110	144	49	8	13	1.331	467	381	337	101	22	23
Não existe	90	31	21	30	3	3	2	309	127	78	86	6	6	6
Sem declaração	-	-	-	-	-	-	-	-	-	-	-	-	-	-
Meio-fio / guia														
Existe	529	152	131	170	52	9	15	1.602	574	459	409	107	24	29
Não existe	9	3	-	4	-	2	-	38	20	-	14	-	4	-
Sem declaração	-	-	-	-	-	-	-	-	-	-	-	-	-	-
Bueiro / boca de lobo														
Existe	-	-	-	-	-	-	-	-	-	-	-	-	-	-
Não existe	538	155	131	174	52	11	15	1.640	594	459	423	107	28	29
Sem declaração	-	-	-	-	-	-	-	-	-	-	-	-	-	-
Rampa para cadeirante														
Existe	-	-	-	-	-	-	-	-	-	-	-	-	-	-
Não existe	538	155	131	174	52	11	15	1.640	594	459	423	107	28	29
Sem declaração	-	-	-	-	-	-	-	-	-	-	-	-	-	-
Arborização														
Existe	525	147	129	171	52	11	15	1.601	566	453	418	107	28	29
Não existe	13	8	2	3	-	-	-	39	28	6	5	-	-	-
Sem declaração	-	-	-	-	-	-	-	-	-	-	-	-	-	-
Esgoto a céu aberto														
Existe	13	3	4	5	1	-	-	38	10	10	17	1	-	-
Não existe	525	152	127	169	51	11	15	1.602	584	449	406	106	28	29
Sem declaração	-	-	-	-	-	-	-	-	-	-	-	-	-	-
Lixo acu. nos logradouros														
Existe	33	11	9	10	2	1	-	104	42	26	32	2	2	-
Não existe	505	144	122	164	50	10	15	1.536	552	433	391	105	26	29
Sem declaração	-	-	-	-	-	-	-	-	-	-	-	-	-	-
São José dos Ramos	**678**	**179**	**212**	**183**	**56**	**12**	**36**	**2.373**	**797**	**815**	**499**	**135**	**31**	**96**
Identificação do logradouro														
Existe	422	99	139	112	40	12	20	1.435	430	539	300	90	31	45
Não existe	255	80	73	70	16	-	16	935	367	276	196	45	-	51
Sem declaração	1	-	-	1	-	-	-	3	-	-	3	-	-	-
Iluminação pública														
Existe	629	158	199	173	55	12	32	2.177	686	770	474	130	31	86
Não existe	48	21	13	9	1	-	4	193	111	45	22	5	-	10
Sem declaração	1	-	-	1	-	-	-	3	-	-	3	-	-	-
Pavimentação														
Existe	585	145	184	161	55	12	28	2.020	630	709	445	134	31	71
Não existe	92	34	28	21	1	-	8	350	167	106	51	1	-	25
Sem declaração	1	-	-	1	-	-	-	3	-	-	3	-	-	-
Calçada														
Existe	254	52	81	71	28	9	13	831	206	318	192	64	27	24
Não existe	423	127	131	111	28	3	23	1.539	591	497	304	71	4	72
Sem declaração	1	-	-	1	-	-	-	3	-	-	3	-	-	-
Meio-fio / guia														
Existe	588	145	185	164	55	12	27	2.029	630	712	453	134	31	69
Não existe	89	34	27	18	1	-	9	341	167	103	43	1	-	27
Sem declaração	1	-	-	1	-	-	-	3	-	-	3	-	-	-
Bueiro / boca de lobo														
Existe	216	52	71	57	25	4	7	734	210	282	159	57	10	16
Não existe	461	127	141	125	31	8	29	1.636	587	533	337	78	21	80
Sem declaração	1	-	-	1	-	-	-	3	-	-	3	-	-	-
Rampa para cadeirante														
Existe	9	2	3	4	-	-	-	30	6	10	14	-	-	-
Não existe	668	177	209	178	56	12	36	2.340	791	805	482	135	31	96
Sem declaração	1	-	-	1	-	-	-	3	-	-	3	-	-	-
Arborização														
Existe	485	113	156	134	47	10	25	1.672	499	620	357	110	27	59
Não existe	192	66	56	48	9	2	11	698	298	195	139	25	4	37
Sem declaração	1	-	-	1	-	-	-	3	-	-	3	-	-	-
Esgoto a céu aberto														
Existe	330	99	94	87	21	4	25	1.194	474	365	227	46	9	73
Não existe	347	80	118	95	35	8	11	1.176	323	450	269	89	22	23
Sem declaração	1	-	-	1	-	-	-	3	-	-	3	-	-	-
Lixo acu. nos logradouros														
Existe	1	-	1	-	-	-	-	5	-	5	-	-	-	-
Não existe	676	179	211	182	56	12	36	2.365	797	810	496	135	31	96
Sem declaração	1	-	-	1	-	-	-	3	-	-	3	-	-	-
São Mamede	**1.836**	**388**	**506**	**677**	**167**	**61**	**37**	**5.928**	**1.548**	**1.868**	**1.837**	**456**	**140**	**79**
Identificação do logradouro														
Existe	1.247	264	340	458	115	43	27	4.021	1.062	1.271	1.227	311	89	61
Não existe	589	124	166	219	52	18	10	1.907	486	597	610	145	51	18

ANUÁRIO ESTATÍSTICO DO ESTADO DA PARAÍBA - 2011 IDEME

II - Características Demográficas e Sociais

2.1 - Demografia

2.1.2 - Domicílios

2.1.2.2 - Características dos Domicílios e Entorno

Tabela 06 - Domicílios particulares permanentes e moradores em domicílios particulares permanentes, por classes de rendimento nominal mensal domiciliar per capita, segundo as características do entorno nos municípios - Paraíba - 2010

Características do entorno e municípios	Domicílios particulares permanentes							Moradores em domicílios particulares permanentes						
	Total	Classes de rendimento nominal mensal domiciliar *per capita* (salário mínimo) (1)						Total	Classes de rendimento nominal mensal domiciliar *per capita* (salário mínimo) (1)					
		Até 1/4	Mais de 1/4 a 1/2	Mais de 1/2 a 1	Mais de 1 a 2	Mais de 2	Sem rendimento (2)		Até 1/4	Mais de 1/4 a 1/2	Mais de 1/2 a 1	Mais de 1 a 2	Mais de 2	Sem rendimento (2)
Sem declaração	-	-	-	-	-	-	-	-	-	-	-	-	-	-
Iluminação pública														
Existe	1.778	368	494	661	160	60	35	5.742	1.465	1.821	1.801	442	136	77
Não existe	58	20	12	16	7	1	2	186	83	47	36	14	4	2
Sem declaração	-	-	-	-	-	-	-	-	-	-	-	-	-	-
Pavimentação														
Existe	1.499	290	414	579	144	49	23	4.827	1.166	1.548	1.569	392	111	41
Não existe	337	98	92	98	23	12	14	1.101	382	320	268	64	29	38
Sem declaração	-	-	-	-	-	-	-	-	-	-	-	-	-	-
Calçada														
Existe	1.576	314	433	605	145	52	27	5.061	1.249	1.612	1.639	390	119	52
Não existe	260	74	73	72	22	9	10	867	299	256	198	66	21	27
Sem declaração	-	-	-	-	-	-	-	-	-	-	-	-	-	-
Meio-fio / guia														
Existe	1.548	304	428	597	145	49	25	4.987	1.222	1.602	1.614	391	110	48
Não existe	288	84	78	80	22	12	12	941	326	266	223	65	30	31
Sem declaração	-	-	-	-	-	-	-	-	-	-	-	-	-	-
Bueiro / boca de lobo														
Existe	4	2	-	2	-	-	-	12	9	-	3	-	-	-
Não existe	1.832	386	506	675	167	61	37	5.916	1.539	1.868	1.834	456	140	79
Sem declaração	-	-	-	-	-	-	-	-	-	-	-	-	-	-
Rampa para cadeirante														
Existe	11	1	-	3	5	2	-	38	4	-	11	16	7	-
Não existe	1.825	387	506	674	162	59	37	5.890	1.544	1.868	1.826	440	133	79
Sem declaração	-	-	-	-	-	-	-	-	-	-	-	-	-	-
Arborização														
Existe	1.741	359	490	649	154	58	31	5.616	1.423	1.808	1.764	417	136	68
Não existe	95	29	16	28	13	3	6	312	125	60	73	39	4	11
Sem declaração	-	-	-	-	-	-	-	-	-	-	-	-	-	-
Esgoto a céu aberto														
Existe	53	14	17	15	2	1	4	175	62	64	34	5	2	8
Não existe	1.783	374	489	662	165	60	33	5.753	1.486	1.804	1.803	451	138	71
Sem declaração	-	-	-	-	-	-	-	-	-	-	-	-	-	-
Lixo acu. nos logradouros														
Existe	17	7	7	1	1	-	1	60	19	27	3	4	-	7
Não existe	1.819	381	499	676	166	61	36	5.868	1.529	1.841	1.834	452	140	72
Sem declaração	-	-	-	-	-	-	-	-	-	-	-	-	-	-
São Miguel de Taipu	**808**	**237**	**252**	**213**	**30**	**15**	**61**	**2.952**	**1.119**	**988**	**585**	**70**	**25**	**165**
Identificação do logradouro														
Existe	153	39	43	48	6	4	13	567	208	175	126	13	6	39
Não existe	649	197	208	161	24	11	48	2.358	904	807	445	57	19	126
Sem declaração	6	1	1	4	-	-	-	27	7	6	14	-	-	-
Iluminação pública														
Existe	782	229	245	206	29	15	58	2.851	1.084	956	562	69	25	155
Não existe	20	7	6	3	1	-	3	74	28	26	9	1	-	10
Sem declaração	6	1	1	4	-	-	-	27	7	6	14	-	-	-
Pavimentação														
Existe	608	157	197	177	22	15	40	2.228	743	789	500	57	25	114
Não existe	194	79	54	32	8	-	21	697	369	193	71	13	-	51
Sem declaração	6	1	1	4	-	-	-	27	7	6	14	-	-	-
Calçada														
Existe	32	3	4	14	3	4	4	105	11	17	42	11	7	17
Não existe	770	233	247	195	27	11	57	2.820	1.101	965	529	59	18	148
Sem declaração	6	1	1	4	-	-	-	27	7	6	14	-	-	-
Meio-fio / guia														
Existe	612	158	200	177	22	15	40	2.254	752	806	500	57	25	114
Não existe	190	78	51	32	8	-	21	671	360	176	71	13	-	51
Sem declaração	6	1	1	4	-	-	-	27	7	6	14	-	-	-
Bueiro / boca de lobo														
Existe	61	18	24	10	1	4	4	226	81	95	23	7	7	13
Não existe	741	218	227	199	29	11	57	2.699	1.031	887	548	63	18	152
Sem declaração	6	1	1	4	-	-	-	27	7	6	14	-	-	-
Rampa para cadeirante														
Existe	6	-	-	4	1	-	1	21	-	-	13	2	-	6
Não existe	796	236	251	205	29	15	60	2.904	1.112	982	558	68	25	159
Sem declaração	6	1	1	4	-	-	-	27	7	6	14	-	-	-
Arborização														
Existe	595	164	182	169	26	15	39	2.202	802	724	478	63	25	110
Não existe	207	72	69	40	4	-	22	723	310	258	93	7	-	55
Sem declaração	6	1	1	4	-	-	-	27	7	6	14	-	-	-
Esgoto a céu aberto														
Existe	76	29	21	18	1	-	7	282	144	75	46	4	-	13
Não existe	726	207	230	191	29	15	54	2.643	968	907	525	66	25	152
Sem declaração	6	1	1	4	-	-	-	27	7	6	14	-	-	-

ANUÁRIO ESTATÍSTICO DO ESTADO DA PARAÍBA - 2011

II - Características Demográficas e Sociais

2.1 - Demografia

2.1.2 - Domicílios

2.1.2.2 - Características dos Domicílios e Entorno

Tabela 06 - Domicílios particulares permanentes e moradores em domicílios particulares permanentes, por classes de rendimento nominal mensal domiciliar per capita, segundo as características do entorno nos municípios - Paraíba - 2010

Características do entorno e municípios	Domicílios particulares permanentes							Moradores em domicílios particulares permanentes						
	Total	Classes de rendimento nominal mensal domiciliar *per capita* (salário mínimo) (1)						Total	Classes de rendimento nominal mensal domiciliar *per capita* (salário mínimo) (1)					
		Até 1/4	Mais de 1/4 a 1/2	Mais de 1/2 a 1	Mais de 1 a 2	Mais de 2	Sem rendimento (2)		Até 1/4	Mais de 1/4 a 1/2	Mais de 1/2 a 1	Mais de 1 a 2	Mais de 2	Sem rendimento (2)
Lixo acu. nos logradouros														
Existe	22	8	9	-	-	-	5	79	29	30	-	-	-	20
Não existe	780	228	242	209	30	15	56	2.846	1.083	952	571	70	25	145
Sem declaração	6	1	1	4	-	-	-	27	7	6	14	-	-	-
São Sebastião de Lagoa de Ro	**1.396**	**278**	**382**	**483**	**161**	**56**	**36**	**4.654**	**1.172**	**1.421**	**1.407**	**436**	**131**	**87**
Identificação do logradouro														
Existe	535	106	155	190	55	13	16	1.856	471	602	548	165	34	36
Não existe	861	172	227	293	106	43	20	2.798	701	819	859	271	97	51
Sem declaração	-	-	-	-	-	-	-	-	-	-	-	-	-	-
Iluminação pública														
Existe	1.387	274	381	479	161	56	36	4.621	1.157	1.417	1.393	436	131	87
Não existe	9	4	1	4	-	-	-	33	15	4	14	-	-	-
Sem declaração	-	-	-	-	-	-	-	-	-	-	-	-	-	-
Pavimentação														
Existe	942	148	246	355	126	49	18	3.123	630	949	1.042	348	113	41
Não existe	454	130	136	128	35	7	18	1.531	542	472	365	88	18	46
Sem declaração	-	-	-	-	-	-	-	-	-	-	-	-	-	-
Calçada														
Existe	905	137	231	346	127	49	15	2.995	589	893	1.015	355	112	31
Não existe	491	141	151	137	34	7	21	1.659	583	528	392	81	19	56
Sem declaração	-	-	-	-	-	-	-	-	-	-	-	-	-	-
Meio-fio / guia														
Existe	953	151	252	357	126	49	18	3.162	645	970	1.045	348	113	41
Não existe	443	127	130	126	35	7	18	1.492	527	451	362	88	18	46
Sem declaração	-	-	-	-	-	-	-	-	-	-	-	-	-	-
Bueiro / boca de lobo														
Existe	188	28	48	68	26	12	6	642	114	202	199	79	32	16
Não existe	1.208	250	334	415	135	44	30	4.012	1.058	1.219	1.208	357	99	71
Sem declaração	-	-	-	-	-	-	-	-	-	-	-	-	-	-
Rampa para cadeirante														
Existe	5	-	1	4	-	-	-	18	-	3	15	-	-	-
Não existe	1.391	278	381	479	161	56	36	4.636	1.172	1.418	1.392	436	131	87
Sem declaração	-	-	-	-	-	-	-	-	-	-	-	-	-	-
Arborização														
Existe	1.083	197	290	391	127	51	27	3.590	825	1.091	1.139	354	119	62
Não existe	313	81	92	92	34	5	9	1.064	347	330	268	82	12	25
Sem declaração	-	-	-	-	-	-	-	-	-	-	-	-	-	-
Esgoto a céu aberto														
Existe	313	96	101	81	20	4	11	1.067	397	365	222	47	11	25
Não existe	1.083	182	281	402	141	52	25	3.587	775	1.056	1.185	389	120	62
Sem declaração	-	-	-	-	-	-	-	-	-	-	-	-	-	-
Lixo acu. nos logradouros														
Existe	30	8	12	6	3	1	-	96	29	43	17	6	1	-
Não existe	1.366	270	370	477	158	55	36	4.558	1.143	1.378	1.390	430	130	87
Sem declaração	-	-	-	-	-	-	-	-	-	-	-	-	-	-
São Sebastião do Umbuzeiro	**701**	**180**	**171**	**244**	**71**	**25**	**10**	**2.094**	**690**	**597**	**576**	**155**	**58**	**18**
Identificação do logradouro														
Existe	112	24	24	48	12	4	-	330	85	95	113	30	7	-
Não existe	589	156	147	196	59	21	10	1.764	605	502	463	125	51	18
Sem declaração	-	-	-	-	-	-	-	-	-	-	-	-	-	-
Iluminação pública														
Existe	677	174	163	237	69	24	10	2.026	667	571	563	152	55	18
Não existe	24	6	8	7	2	1	-	68	23	26	13	3	3	-
Sem declaração	-	-	-	-	-	-	-	-	-	-	-	-	-	-
Pavimentação														
Existe	593	141	141	217	62	24	8	1.777	553	502	517	135	55	15
Não existe	108	39	30	27	9	1	2	317	137	95	59	20	3	3
Sem declaração	-	-	-	-	-	-	-	-	-	-	-	-	-	-
Calçada														
Existe	617	153	152	217	64	23	8	1.860	596	540	517	138	54	15
Não existe	84	27	19	27	7	2	2	234	94	57	59	17	4	3
Sem declaração	-	-	-	-	-	-	-	-	-	-	-	-	-	-
Meio-fio / guia														
Existe	594	141	141	217	63	24	8	1.782	553	504	518	137	55	15
Não existe	107	39	30	27	8	1	2	312	137	93	58	18	3	3
Sem declaração	-	-	-	-	-	-	-	-	-	-	-	-	-	-
Bueiro / boca de lobo														
Existe	16	-	6	6	3	1	-	42	-	18	15	7	2	-
Não existe	685	180	165	238	68	24	10	2.052	690	579	561	148	56	18
Sem declaração	-	-	-	-	-	-	-	-	-	-	-	-	-	-
Rampa para cadeirante														
Existe	10	3	1	5	1	-	-	33	14	5	11	3	-	-
Não existe	691	177	170	239	70	25	10	2.061	676	592	565	152	58	18
Sem declaração	-	-	-	-	-	-	-	-	-	-	-	-	-	-

ANUÁRIO ESTATÍSTICO DO ESTADO DA PARAÍBA - 2011 IDEME

II - Características Demográficas e Sociais

2.1 - Demografia

2.1.2 - Domicílios

2.1.2.2 - Características dos Domicílios e Entorno

Tabela 06 - Domicílios particulares permanentes e moradores em domicílios particulares permanentes, por classes de rendimento nominal mensal domiciliar per capita, segundo as características do entorno nos municípios - Paraíba - 2010

Características do entorno e municípios	Domicílios particulares permanentes							Moradores em domicílios particulares permanentes						
	Total	Classes de rendimento nominal mensal domiciliar *per capita* (salário mínimo) (1)						Total	Classes de rendimento nominal mensal domiciliar *per capita* (salário mínimo) (1)					
		Até 1/4	Mais de 1/4 a 1/2	Mais de 1/2 a 1	Mais de 1 a 2	Mais de 2	Sem rendimento (2)		Até 1/4	Mais de 1/4 a 1/2	Mais de 1/2 a 1	Mais de 1 a 2	Mais de 2	Sem rendimento (2)
Arborização														
Existe	594	140	140	214	67	24	9	1.781	553	500	507	149	55	17
Não existe	107	40	31	30	4	1	1	313	137	97	69	6	3	1
Sem declaração	-	-	-	-	-	-	-	-	-	-	-	-	-	-
Esgoto a céu aberto														
Existe	59	15	15	18	8	1	2	175	64	49	47	11	1	3
Não existe	642	165	156	226	63	24	8	1.919	626	548	529	144	57	15
Sem declaração	-	-	-	-	-	-	-	-	-	-	-	-	-	-
Lixo acu. nos logradouros														
Existe	4	3	1	-	-	-	-	14	8	6	-	-	-	-
Não existe	697	177	170	244	71	25	10	2.080	682	591	576	155	58	18
Sem declaração	-	-	-	-	-	-	-	-	-	-	-	-	-	-
Sapé	**10.925**	**2.820**	**3.319**	**2.958**	**796**	**283**	**749**	**38.076**	**12.654**	**11.929**	**8.262**	**2.373**	**734**	**2.124**
Identificação do logradouro														
Existe	4.769	1.269	1.476	1.286	324	100	314	16.794	5.755	5.357	3.606	962	252	862
Não existe	6.155	1.550	1.843	1.672	472	183	435	21.279	6.896	6.572	4.656	1.411	482	1.262
Sem declaração	1	1	-	-	-	-	-	3	3	-	-	-	-	-
Iluminação pública														
Existe	10.530	2.662	3.221	2.880	788	281	698	36.772	12.011	11.597	8.094	2.351	730	1.989
Não existe	394	157	98	78	8	2	51	1.301	640	332	168	22	4	135
Sem declaração	1	1	-	-	-	-	-	3	3	-	-	-	-	-
Pavimentação														
Existe	6.234	1.223	1.875	1.922	596	231	387	21.276	5.494	6.766	5.489	1.805	622	1.100
Não existe	4.690	1.596	1.444	1.036	200	52	362	16.797	7.157	5.163	2.773	568	112	1.024
Sem declaração	1	1	-	-	-	-	-	3	3	-	-	-	-	-
Calçada														
Existe	6.130	1.168	1.825	1.904	633	241	359	20.832	5.175	6.604	5.480	1.902	643	1.028
Não existe	4.794	1.651	1.494	1.054	163	42	390	17.241	7.476	5.325	2.782	471	91	1.096
Sem declaração	1	1	-	-	-	-	-	3	3	-	-	-	-	-
Meio-fio / guia														
Existe	6.605	1.276	1.981	2.042	668	247	391	22.514	5.680	7.156	5.896	2.014	653	1.115
Não existe	4.319	1.543	1.338	916	128	36	358	15.559	6.971	4.773	2.366	359	81	1.009
Sem declaração	1	1	-	-	-	-	-	3	3	-	-	-	-	-
Bueiro / boca de lobo														
Existe	1.272	256	395	378	126	53	64	4.447	1.200	1.424	1.090	361	175	197
Não existe	9.652	2.563	2.924	2.580	670	230	685	33.626	11.451	10.505	7.172	2.012	559	1.927
Sem declaração	1	1	-	-	-	-	-	3	3	-	-	-	-	-
Rampa para cadeirante														
Existe	106	17	25	34	15	6	9	360	78	85	105	44	17	31
Não existe	10.818	2.802	3.294	2.924	781	277	740	37.713	12.573	11.844	8.157	2.329	717	2.093
Sem declaração	1	1	-	-	-	-	-	3	3	-	-	-	-	-
Arborização														
Existe	9.820	2.444	2.998	2.741	738	261	638	34.376	11.078	10.819	7.744	2.219	678	1.838
Não existe	1.104	375	321	217	58	22	111	3.697	1.573	1.110	518	154	56	286
Sem declaração	1	1	-	-	-	-	-	3	3	-	-	-	-	-
Esgoto a céu aberto														
Existe	4.979	1.546	1.594	1.188	203	47	401	17.450	6.924	5.590	3.113	558	104	1.161
Não existe	5.945	1.273	1.725	1.770	593	236	348	20.623	5.727	6.339	5.149	1.815	630	963
Sem declaração	1	1	-	-	-	-	-	3	3	-	-	-	-	-
Lixo acu. nos logradouros														
Existe	945	300	288	221	35	13	88	3.349	1.378	994	575	108	30	264
Não existe	9.979	2.519	3.031	2.737	761	270	661	34.724	11.273	10.935	7.687	2.265	704	1.860
Sem declaração	1	1	-	-	-	-	-	3	3	-	-	-	-	-
Seridó	**1.246**	**398**	**359**	**336**	**74**	**27**	**52**	**4.586**	**1.794**	**1.400**	**1.001**	**198**	**68**	**125**
Identificação do logradouro														
Existe	452	123	128	144	35	7	15	1.679	569	509	444	101	21	35
Não existe	791	275	230	191	39	20	36	2.897	1.225	888	553	97	47	87
Sem declaração	3	-	1	1	-	-	1	10	-	3	4	-	-	3
Iluminação pública														
Existe	1.157	366	330	317	73	25	46	4.262	1.651	1.293	949	196	66	107
Não existe	86	32	28	18	1	2	5	314	143	104	48	2	2	15
Sem declaração	3	-	1	1	-	-	1	10	-	3	4	-	-	3
Pavimentação														
Existe	873	267	241	250	65	23	27	3.230	1.213	963	757	178	56	63
Não existe	370	131	117	85	9	4	24	1.346	581	434	240	20	12	59
Sem declaração	3	-	1	1	-	-	1	10	-	3	4	-	-	3
Calçada														
Existe	753	211	213	223	63	20	23	2.776	948	853	694	174	51	56
Não existe	490	187	145	112	11	7	28	1.800	846	544	303	24	17	66
Sem declaração	3	-	1	1	-	-	1	10	-	3	4	-	-	3
Meio-fio / guia														
Existe	1.121	354	316	307	73	26	45	4.150	1.610	1.252	922	197	64	105
Não existe	122	44	42	28	1	1	6	426	184	145	75	1	4	17
Sem declaração	3	-	1	1	-	-	1	10	-	3	4	-	-	3

ANUÁRIO ESTATÍSTICO DO ESTADO DA PARAÍBA - 2011

II - Características Demográficas e Sociais

2.1 - Demografia

2.1.2 - Domicílios

2.1.2.2 - Características dos Domicílios e Entorno

Tabela 06 - Domicílios particulares permanentes e moradores em domicílios particulares permanentes, por classes de rendimento nominal mensal domiciliar per capita, segundo as características do entorno nos municípios - Paraíba - 2010

Características do entorno e municípios	Domicílios particulares permanentes							Moradores em domicílios particulares permanentes						
	Total	Classes de rendimento nominal mensal domiciliar *per capita* (salário mínimo) (1)						Total	Classes de rendimento nominal mensal domiciliar *per capita* (salário mínimo) (1)					
		Até 1/4	Mais de 1/4 a 1/2	Mais de 1/2 a 1	Mais de 1 a 2	Mais de 2	Sem rendimento (2)		Até 1/4	Mais de 1/4 a 1/2	Mais de 1/2 a 1	Mais de 1 a 2	Mais de 2	Sem rendimento (2)
Bueiro / boca de lobo														
Existe	-	-	-	-	-	-	-	-	-	-	-	-	-	-
Não existe	1.243	398	358	335	74	27	51	4.576	1.794	1.397	997	198	68	122
Sem declaração	3	-	1	1	-	-	1	10	-	3	4	-	-	3
Rampa para cadeirante														
Existe	-	-	-	-	-	-	-	-	-	-	-	-	-	-
Não existe	1.243	398	358	335	74	27	51	4.576	1.794	1.397	997	198	68	122
Sem declaração	3	-	1	1	-	-	1	10	-	3	4	-	-	3
Arborização														
Existe	1.132	361	326	305	70	25	45	4.148	1.598	1.283	906	189	66	106
Não existe	111	37	32	30	4	2	6	428	196	114	91	9	2	16
Sem declaração	3	-	1	1	-	-	1	10	-	3	4	-	-	3
Esgoto a céu aberto														
Existe	588	177	171	170	36	13	21	2.136	796	661	510	88	33	48
Não existe	655	221	187	165	38	14	30	2.440	998	736	487	110	35	74
Sem declaração	3	-	1	1	-	-	1	10	-	3	4	-	-	3
Lixo acu. nos logradouros														
Existe	51	20	16	11	1	-	3	175	80	56	33	2	-	4
Não existe	1.192	378	342	324	73	27	48	4.401	1.714	1.341	964	196	68	118
Sem declaração	3	-	1	1	-	-	1	10	-	3	4	-	-	3
Serra Branca	**2.880**	**582**	**771**	**967**	**319**	**122**	**119**	**8.946**	**2.295**	**2.755**	**2.476**	**822**	**276**	**322**
Identificação do logradouro														
Existe	863	190	240	308	77	30	18	2.691	759	865	780	181	68	38
Não existe	2.017	392	531	659	242	92	101	6.255	1.536	1.890	1.696	641	208	284
Sem declaração	-	-	-	-	-	-	-	-	-	-	-	-	-	-
Iluminação pública														
Existe	2.829	551	759	960	319	122	118	8.777	2.178	2.722	2.460	822	276	319
Não existe	51	31	12	7	-	-	1	169	117	33	16	-	-	3
Sem declaração	-	-	-	-	-	-	-	-	-	-	-	-	-	-
Pavimentação														
Existe	1.698	249	398	638	258	107	48	5.151	977	1.453	1.679	679	249	114
Não existe	1.182	333	373	329	61	15	71	3.795	1.318	1.302	797	143	27	208
Sem declaração	-	-	-	-	-	-	-	-	-	-	-	-	-	-
Calçada														
Existe	1.424	190	319	535	246	100	34	4.274	726	1.161	1.438	649	234	66
Não existe	1.456	392	452	432	73	22	85	4.672	1.569	1.594	1.038	173	42	256
Sem declaração	-	-	-	-	-	-	-	-	-	-	-	-	-	-
Meio-fio / guia														
Existe	1.541	221	352	578	248	105	37	4.651	865	1.284	1.532	652	243	75
Não existe	1.339	361	419	389	71	17	82	4.295	1.430	1.471	944	170	33	247
Sem declaração	-	-	-	-	-	-	-	-	-	-	-	-	-	-
Bueiro / boca de lobo														
Existe	47	6	10	18	2	5	6	133	35	31	36	5	10	16
Não existe	2.833	576	761	949	317	117	113	8.813	2.260	2.724	2.440	817	266	306
Sem declaração	-	-	-	-	-	-	-	-	-	-	-	-	-	-
Rampa para cadeirante														
Existe	100	9	17	45	24	4	1	318	40	60	138	67	11	2
Não existe	2.780	573	754	922	295	118	118	8.628	2.255	2.695	2.338	755	265	320
Sem declaração	-	-	-	-	-	-	-	-	-	-	-	-	-	-
Arborização														
Existe	2.749	554	738	922	307	114	114	8.564	2.192	2.634	2.371	795	261	311
Não existe	131	28	33	45	12	8	5	382	103	121	105	27	15	11
Sem declaração	-	-	-	-	-	-	-	-	-	-	-	-	-	-
Esgoto a céu aberto														
Existe	700	146	207	234	71	19	23	2.258	574	786	622	171	41	64
Não existe	2.180	436	564	733	248	103	96	6.688	1.721	1.969	1.854	651	235	258
Sem declaração	-	-	-	-	-	-	-	-	-	-	-	-	-	-
Lixo acu. nos logradouros														
Existe	11	4	5	2	-	-	-	35	13	19	3	-	-	-
Não existe	2.869	578	766	965	319	122	119	8.911	2.282	2.736	2.473	822	276	322
Sem declaração	-	-	-	-	-	-	-	-	-	-	-	-	-	-
Serra da Raiz	**713**	**179**	**222**	**203**	**57**	**21**	**31**	**2.501**	**768**	**867**	**580**	**161**	**56**	**69**
Identificação do logradouro														
Existe	296	68	89	89	27	10	13	1.047	323	328	276	70	21	29
Não existe	399	106	129	110	25	11	18	1.399	427	523	294	80	35	40
Sem declaração	18	5	4	4	5	-	-	55	18	16	10	11	-	-
Iluminação pública														
Existe	687	173	213	197	52	21	31	2.421	746	836	564	150	56	69
Não existe	8	1	5	2	-	-	-	25	4	15	6	-	-	-
Sem declaração	18	5	4	4	5	-	-	55	18	16	10	11	-	-
Pavimentação														
Existe	579	140	172	175	49	21	22	2.019	580	676	508	143	56	56
Não existe	116	34	46	24	3	-	9	427	170	175	62	7	-	13
Sem declaração	18	5	4	4	5	-	-	55	18	16	10	11	-	-

ANUÁRIO ESTATÍSTICO DO ESTADO DA PARAÍBA - 2011 IDEME

II - Características Demográficas e Sociais

2.1 - Demografia

2.1.2 - Domicílios

2.1.2.2 - Características dos Domicílios e Entorno

Tabela 06 - Domicílios particulares permanentes e moradores em domicílios particulares permanentes, por classes de rendimento nominal mensal domiciliar per capita, segundo as características do entorno nos municípios - Paraíba - 2010

Características do entorno e municípios	Domicílios particulares permanentes							Moradores em domicílios particulares permanentes						
	Total	Classes de rendimento nominal mensal domiciliar *per capita* (salário mínimo) (1)						Total	Classes de rendimento nominal mensal domiciliar *per capita* (salário mínimo) (1)					
		Até 1/4	Mais de 1/4 a 1/2	Mais de 1/2 a 1	Mais de 1 a 2	Mais de 2	Sem rendimento (2)		Até 1/4	Mais de 1/4 a 1/2	Mais de 1/2 a 1	Mais de 1 a 2	Mais de 2	Sem rendimento (2)
Calçada														
Existe	375	87	100	125	36	16	11	1.317	369	398	369	108	41	32
Não existe	320	87	118	74	16	5	20	1.129	381	453	201	42	15	37
Sem declaração	18	5	4	4	5	-	-	55	18	16	10	11	-	-
Meio-fio / guia														
Existe	568	144	164	168	46	21	25	1.968	597	637	489	130	56	59
Não existe	127	30	54	31	6	-	6	478	153	214	81	20	-	10
Sem declaração	18	5	4	4	5	-	-	55	18	16	10	11	-	-
Bueiro / boca de lobo														
Existe	224	46	66	77	19	3	13	766	187	255	229	59	7	29
Não existe	471	128	152	122	33	18	18	1.680	563	596	341	91	49	40
Sem declaração	18	5	4	4	5	-	-	55	18	16	10	11	-	-
Rampa para cadeirante														
Existe	1	-	1	-	-	-	-	4	-	4	-	-	-	-
Não existe	694	174	217	199	52	21	31	2.442	750	847	570	150	56	69
Sem declaração	18	5	4	4	5	-	-	55	18	16	10	11	-	-
Arborização														
Existe	591	148	192	168	41	14	28	2.095	657	750	480	108	36	64
Não existe	104	26	26	31	11	7	3	351	93	101	90	42	20	5
Sem declaração	18	5	4	4	5	-	-	55	18	16	10	11	-	-
Esgoto a céu aberto														
Existe	78	21	25	21	5	-	6	285	100	103	53	16	-	13
Não existe	617	153	193	178	47	21	25	2.161	650	748	517	134	56	56
Sem declaração	18	5	4	4	5	-	-	55	18	16	10	11	-	-
Lixo acu. nos logradouros														
Existe	28	11	5	8	2	-	2	99	58	11	20	6	-	4
Não existe	667	163	213	191	50	21	29	2.347	692	840	550	144	56	65
Sem declaração	18	5	4	4	5	-	-	55	18	16	10	11	-	-
Serra Grande	**553**	**146**	**141**	**173**	**53**	**11**	**29**	**1.776**	**562**	**511**	**475**	**128**	**28**	**72**
Identificação do logradouro														
Existe	190	48	42	61	27	5	7	627	206	156	161	72	13	19
Não existe	362	98	98	112	26	6	22	1.145	356	351	314	56	15	53
Sem declaração	1	-	1	-	-	-	-	4	-	4	-	-	-	-
Iluminação pública														
Existe	513	133	132	159	53	10	26	1.648	517	478	438	128	24	63
Não existe	39	13	8	14	-	1	3	124	45	29	37	-	4	9
Sem declaração	1	-	1	-	-	-	-	4	-	4	-	-	-	-
Pavimentação														
Existe	473	117	118	158	50	9	21	1.516	460	426	436	122	22	50
Não existe	79	29	22	15	3	2	8	256	102	81	39	6	6	22
Sem declaração	1		1	-	-	-	-	4		4	-	-	-	-
Calçada														
Existe	431	106	110	142	47	9	17	1.383	412	400	393	117	22	39
Não existe	121	40	30	31	6	2	12	389	150	107	82	11	6	33
Sem declaração	1	-	1	-	-	-	-	4	-	4	-	-	-	-
Meio-fio / guia														
Existe	484	121	122	160	50	9	22	1.560	478	440	446	122	22	52
Não existe	68	25	18	13	3	2	7	212	84	67	29	6	6	20
Sem declaração	1		1	-	-	-	-	4		4	-	-	-	-
Bueiro / boca de lobo														
Existe	34	8	7	17	2	-	-	108	38	23	43	4	-	-
Não existe	518	138	133	156	51	11	29	1.664	524	484	432	124	28	72
Sem declaração	1	-	1	-	-	-	-	4	-	4	-	-	-	-
Rampa para cadeirante														
Existe	4	1	2	1	-	-	-	13	5	5	3	-	-	-
Não existe	548	145	138	172	53	11	29	1.759	557	502	472	128	28	72
Sem declaração	1		1	-	-	-	-	4		4	-	-	-	-
Arborização														
Existe	514	134	129	164	53	11	23	1.644	514	467	450	128	28	57
Não existe	38	12	11	9	-	-	6	128	48	40	25	-	-	15
Sem declaração	1		1	-	-	-	-	4		4	-	-	-	-
Esgoto a céu aberto														
Existe	4	-	1	2	-	-	1	14	-	6	5	-	-	3
Não existe	548	146	139	171	53	11	28	1.758	562	501	470	128	28	69
Sem declaração	1	-	1	-	-	-	-	4	-	4	-	-	-	-
Lixo acu. nos logradouros														
Existe	110	34	30	29	8	1	8	346	113	117	74	19	1	22
Não existe	442	112	110	144	45	10	21	1.426	449	390	401	109	27	50
Sem declaração	1	-	1	-	-	-	-	4	-	4	-	-	-	-
Serra Redonda	**1.312**	**291**	**351**	**468**	**119**	**26**	**57**	**3.993**	**1.205**	**1.161**	**1.139**	**293**	**65**	**130**
Identificação do logradouro														
Existe	821	166	214	302	83	19	37	2.446	686	704	720	207	48	81
Não existe	491	125	137	166	36	7	20	1.547	519	457	419	86	17	49
Sem declaração	-	-	-	-	-	-	-	-	-	-	-	-	-	-

ANUÁRIO ESTATÍSTICO DO ESTADO DA PARAÍBA - 2011

II - Características Demográficas e Sociais

2.1 - Demografia

2.1.2 - Domicílios

2.1.2.2 - Características dos Domicílios e Entorno

Tabela 06 - Domicílios particulares permanentes e moradores em domicílios particulares permanentes, por classes de rendimento nominal mensal domiciliar per capita, segundo as características do entorno nos municípios - Paraíba - 2010

Características do entorno e municípios	Domicílios particulares permanentes							Moradores em domicílios particulares permanentes						
	Total	Classes de rendimento nominal mensal domiciliar *per capita* (salário mínimo) (1)						Total	Classes de rendimento nominal mensal domiciliar *per capita* (salário mínimo) (1)					
		Até 1/4	Mais de 1/4 a 1/2	Mais de 1/2 a 1	Mais de 1 a 2	Mais de 2	Sem rendimento (2)		Até 1/4	Mais de 1/4 a 1/2	Mais de 1/2 a 1	Mais de 1 a 2	Mais de 2	Sem rendimento (2)
Iluminação pública														
Existe	1.298	290	343	465	119	24	57	3.953	1.201	1.136	1.133	293	60	130
Não existe	14	1	8	3	-	2	-	40	4	25	6	-	5	-
Sem declaração	-	-	-	-	-	-	-	-	-	-	-	-	-	-
Pavimentação														
Existe	1.019	199	265	384	101	24	46	3.053	817	876	947	253	60	100
Não existe	293	92	86	84	18	2	11	940	388	285	192	40	5	30
Sem declaração	-	-	-	-	-	-	-	-	-	-	-	-	-	-
Calçada														
Existe	930	173	243	352	98	23	41	2.775	715	795	872	245	59	89
Não existe	382	118	108	116	21	3	16	1.218	490	366	267	48	6	41
Sem declaração	-	-	-	-	-	-	-	-	-	-	-	-	-	-
Meio-fio / guia														
Existe	1.012	192	262	385	103	24	46	3.017	783	869	950	255	60	100
Não existe	300	99	89	83	16	2	11	976	422	292	189	38	5	30
Sem declaração	-	-	-	-	-	-	-	-	-	-	-	-	-	-
Bueiro / boca de lobo														
Existe	381	55	88	155	49	11	23	1.128	229	301	385	126	28	59
Não existe	931	236	263	313	70	15	34	2.865	976	860	754	167	37	71
Sem declaração	-	-	-	-	-	-	-	-	-	-	-	-	-	-
Rampa para cadeirante														
Existe	-	-	-	-	-	-	-	-	-	-	-	-	-	-
Não existe	1.312	291	351	468	119	26	57	3.993	1.205	1.161	1.139	293	65	130
Sem declaração	-	-	-	-	-	-	-	-	-	-	-	-	-	-
Arborização														
Existe	966	203	252	346	100	22	43	2.944	828	830	873	250	57	106
Não existe	346	88	99	122	19	4	14	1.049	377	331	266	43	8	24
Sem declaração	-	-	-	-	-	-	-	-	-	-	-	-	-	-
Esgoto a céu aberto														
Existe	18	8	6	2	-	-	2	73	40	24	2	-	-	7
Não existe	1.294	283	345	466	119	26	55	3.920	1.165	1.137	1.137	293	65	123
Sem declaração	-	-	-	-	-	-	-	-	-	-	-	-	-	-
Lixo acu. nos logradouros														
Existe	10	3	2	4	-	-	1	38	14	13	6	-	-	5
Não existe	1.302	288	349	464	119	26	56	3.955	1.191	1.148	1.133	293	65	125
Sem declaração	-	-	-	-	-	-	-	-	-	-	-	-	-	-
Serraria	**872**	**217**	**242**	**276**	**64**	**23**	**50**	**2.905**	**932**	**884**	**712**	**182**	**53**	**142**
Identificação do logradouro														
Existe	317	69	85	118	21	8	16	984	274	300	296	68	18	28
Não existe	418	127	114	115	27	7	28	1.440	564	415	292	64	14	91
Sem declaração	137	21	43	43	16	8	6	481	94	169	124	50	21	23
Iluminação pública														
Existe	728	193	199	232	48	15	41	2.396	826	715	583	132	32	108
Não existe	7	3	-	1	-	-	3	28	12	-	5	-	-	11
Sem declaração	137	21	43	43	16	8	6	481	94	169	124	50	21	23
Pavimentação														
Existe	574	123	161	204	41	13	32	1.820	508	572	516	119	28	77
Não existe	161	73	38	29	7	2	12	604	330	143	72	13	4	42
Sem declaração	137	21	43	43	16	8	6	481	94	169	124	50	21	23
Calçada														
Existe	450	87	124	164	37	13	25	1.411	354	458	398	106	28	67
Não existe	285	109	75	69	11	2	19	1.013	484	257	190	26	4	52
Sem declaração	137	21	43	43	16	8	6	481	94	169	124	50	21	23
Meio-fio / guia														
Existe	592	127	165	212	43	13	32	1.866	520	584	532	125	28	77
Não existe	143	69	34	21	5	2	12	558	318	131	56	7	4	42
Sem declaração	137	21	43	43	16	8	6	481	94	169	124	50	21	23
Bueiro / boca de lobo														
Existe	180	31	52	61	20	5	11	571	131	199	145	64	9	23
Não existe	555	165	147	172	28	10	33	1.853	707	516	443	68	23	96
Sem declaração	137	21	43	43	16	8	6	481	94	169	124	50	21	23
Rampa para cadeirante														
Existe	-	-	-	-	-	-	-	-	-	-	-	-	-	-
Não existe	735	196	199	233	48	15	44	2.424	838	715	588	132	32	119
Sem declaração	137	21	43	43	16	8	6	481	94	169	124	50	21	23
Arborização														
Existe	728	193	197	231	48	15	44	2.403	826	711	583	132	32	119
Não existe	7	3	2	2	-	-	-	21	12	4	5	-	-	-
Sem declaração	137	21	43	43	16	8	6	481	94	169	124	50	21	23
Esgoto a céu aberto														
Existe	75	40	17	7	4	1	6	286	187	56	16	5	1	21
Não existe	660	156	182	226	44	14	38	2.138	651	659	572	127	31	98
Sem declaração	137	21	43	43	16	8	6	481	94	169	124	50	21	23
Lixo acu. nos logradouros														

ANUÁRIO ESTATÍSTICO DO ESTADO DA PARAÍBA - 2011

II - Características Demográficas e Sociais

2.1 - Demografia

2.1.2 - Domicílios

2.1.2.2 - Características dos Domicílios e Entorno

Tabela 06 - Domicílios particulares permanentes e moradores em domicílios particulares permanentes, por classes de rendimento nominal mensal domiciliar per capita, segundo as características do entorno nos municípios - Paraíba - 2010

Características do entorno e municípios	Domicílios particulares permanentes							Moradores em domicílios particulares permanentes						
	Total	Classes de rendimento nominal mensal domiciliar *per capita* (salário mínimo) (1)						Total	Classes de rendimento nominal mensal domiciliar *per capita* (salário mínimo) (1)					
		Até 1/4	Mais de 1/4 a 1/2	Mais de 1/2 a 1	Mais de 1 a 2	Mais de 2	Sem rendimento (2)		Até 1/4	Mais de 1/4 a 1/2	Mais de 1/2 a 1	Mais de 1 a 2	Mais de 2	Sem rendimento (2)
Existe	-	-	-	-	-	-	-	-	-	-	-	-	-	-
Não existe	735	196	199	233	48	15	44	2.424	838	715	588	132	32	119
Sem declaração	137	21	43	43	16	8	6	481	94	169	124	50	21	23
Sertãozinho	**983**	**240**	**265**	**347**	**76**	**15**	**40**	**3.212**	**1.027**	**932**	**914**	**202**	**51**	**86**
Identificação do logradouro														
Existe	737	166	196	277	57	14	27	2.404	723	694	729	156	49	53
Não existe	246	74	69	70	19	1	13	808	304	238	185	46	2	33
Sem declaração	-	-	-	-	-	-	-	-	-	-	-	-	-	-
Iluminação pública														
Existe	963	233	261	341	74	15	39	3.144	1.000	917	894	198	51	84
Não existe	20	7	4	6	2	-	1	68	27	15	20	4	-	2
Sem declaração	-	-	-	-	-	-	-	-	-	-	-	-	-	-
Pavimentação														
Existe	778	177	203	288	65	14	31	2.535	777	712	760	178	49	59
Não existe	205	63	62	59	11	1	9	677	250	220	154	24	2	27
Sem declaração	-	-	-	-	-	-	-	-	-	-	-	-	-	-
Calçada														
Existe	787	176	203	299	65	14	30	2.565	770	717	793	178	49	58
Não existe	196	64	62	48	11	1	10	647	257	215	121	24	2	28
Sem declaração	-	-	-	-	-	-	-	-	-	-	-	-	-	-
Meio-fio / guia														
Existe	857	204	226	311	68	15	33	2.792	881	791	818	185	51	66
Não existe	126	36	39	36	8	-	7	420	146	141	96	17	-	20
Sem declaração	-	-	-	-	-	-	-	-	-	-	-	-	-	-
Bueiro / boca de lobo														
Existe	455	112	120	160	38	9	16	1.485	476	430	424	97	29	29
Não existe	528	128	145	187	38	6	24	1.727	551	502	490	105	22	57
Sem declaração	-	-	-	-	-	-	-	-	-	-	-	-	-	-
Rampa para cadeirante														
Existe	-	-	-	-	-	-	-	-	-	-	-	-	-	-
Não existe	983	240	265	347	76	15	40	3.212	1.027	932	914	202	51	86
Sem declaração	-	-	-	-	-	-	-	-	-	-	-	-	-	-
Arborização														
Existe	744	161	198	279	63	14	29	2.424	712	701	733	171	49	58
Não existe	239	79	67	68	13	1	11	788	315	231	181	31	2	28
Sem declaração	-	-	-	-	-	-	-	-	-	-	-	-	-	-
Esgoto a céu aberto														
Existe	28	6	4	11	2	1	4	80	27	10	30	3	4	6
Não existe	955	234	261	336	74	14	36	3.132	1.000	922	884	199	47	80
Sem declaração	-	-	-	-	-	-	-	-	-	-	-	-	-	-
Lixo acu. nos logradouros														
Existe	68	18	14	24	6	2	4	223	82	46	65	17	5	8
Não existe	915	222	251	323	70	13	36	2.989	945	886	849	185	46	78
Sem declaração	-	-	-	-	-	-	-	-	-	-	-	-	-	-
Sobrado	**255**	**36**	**81**	**81**	**35**	**9**	**13**	**878**	**162**	**302**	**258**	**99**	**22**	**35**
Identificação do logradouro														
Existe	-	-	-	-	-	-	-	-	-	-	-	-	-	-
Não existe	255	36	81	81	35	9	13	878	162	302	258	99	22	35
Sem declaração	-	-	-	-	-	-	-	-	-	-	-	-	-	-
Iluminação pública														
Existe	254	36	81	81	35	9	12	874	162	302	258	99	22	31
Não existe	1	-	-	-	-	-	1	4	-	-	-	-	-	4
Sem declaração	-	-	-	-	-	-	-	-	-	-	-	-	-	-
Pavimentação														
Existe	241	33	78	79	33	8	10	829	148	292	251	93	21	24
Não existe	14	3	3	2	2	1	3	49	14	10	7	6	1	11
Sem declaração	-	-	-	-	-	-	-	-	-	-	-	-	-	-
Calçada														
Existe	13	2	4	5	1	-	1	42	11	11	13	3	-	4
Não existe	242	34	77	76	34	9	12	836	151	291	245	96	22	31
Sem declaração	-	-	-	-	-	-	-	-	-	-	-	-	-	-
Meio-fio / guia														
Existe	242	34	78	79	33	8	10	834	153	292	251	93	21	24
Não existe	13	2	3	2	2	1	3	44	9	10	7	6	1	11
Sem declaração	-	-	-	-	-	-	-	-	-	-	-	-	-	-
Bueiro / boca de lobo														
Existe	95	11	27	29	19	5	4	313	41	100	102	52	12	6
Não existe	160	25	54	52	16	4	9	565	121	202	156	47	10	29
Sem declaração	-	-	-	-	-	-	-	-	-	-	-	-	-	-
Rampa para cadeirante														
Existe	-	-	-	-	-	-	-	-	-	-	-	-	-	-
Não existe	255	36	81	81	35	9	13	878	162	302	258	99	22	35
Sem declaração	-	-	-	-	-	-	-	-	-	-	-	-	-	-
Arborização														

Tabela 06 - Domicílios particulares permanentes e moradores em domicílios particulares permanentes, por classes de rendimento nominal mensal domiciliar per capita, segundo as características do entorno nos municípios - Paraíba - 2010

Características do entorno e municípios	Domicílios particulares permanentes							Moradores em domicílios particulares permanentes						
	Total	Classes de rendimento nominal mensal domiciliar *per capita* (salário mínimo) (1)						Total	Classes de rendimento nominal mensal domiciliar *per capita* (salário mínimo) (1)					
		Até 1/4	Mais de 1/4 a 1/2	Mais de 1/2 a 1	Mais de 1 a 2	Mais de 2	Sem rendimento (2)		Até 1/4	Mais de 1/4 a 1/2	Mais de 1/2 a 1	Mais de 1 a 2	Mais de 2	Sem rendimento (2)
Existe	230	31	74	76	31	8	10	787	138	273	242	89	21	24
Não existe	25	5	7	5	4	1	3	91	24	29	16	10	1	11
Sem declaração	-	-	-	-	-	-	-	-	-	-	-	-	-	-
Esgoto a céu aberto														
Existe	19	4	10	2	2	-	1	68	19	33	6	4	-	6
Não existe	236	32	71	79	33	9	12	810	143	269	252	95	22	29
Sem declaração	-	-	-	-	-	-	-	-	-	-	-	-	-	-
Lixo acu. nos logradouros														
Existe	-	-	-	-	-	-	-	-	-	-	-	-	-	-
Não existe	255	36	81	81	35	9	13	878	162	302	258	99	22	35
Sem declaração	-	-	-	-	-	-	-	-	-	-	-	-	-	-
Solânea	**5.625**	**1.402**	**1.454**	**1.700**	**527**	**276**	**266**	**19.257**	**6.214**	**5.388**	**4.692**	**1.465**	**738**	**760**
Identificação do logradouro														
Existe	1.873	301	497	655	224	130	66	6.168	1.319	1.870	1.825	612	354	188
Não existe	3.752	1.101	957	1.045	303	146	200	13.089	4.895	3.518	2.867	853	384	572
Sem declaração	-	-	-	-	-	-	-	-	-	-	-	-	-	-
Iluminação pública														
Existe	5.550	1.381	1.434	1.682	518	274	261	19.009	6.130	5.314	4.654	1.434	735	742
Não existe	75	21	20	18	9	2	5	248	84	74	38	31	3	18
Sem declaração	-	-	-	-	-	-	-	-	-	-	-	-	-	-
Pavimentação														
Existe	3.905	786	979	1.268	448	251	173	12.919	3.418	3.552	3.545	1.248	674	482
Não existe	1.720	616	475	432	79	25	93	6.338	2.796	1.836	1.147	217	64	278
Sem declaração	-	-	-	-	-	-	-	-	-	-	-	-	-	-
Calçada														
Existe	4.626	985	1.192	1.497	503	267	182	15.536	4.335	4.385	4.196	1.399	718	503
Não existe	999	417	262	203	24	9	84	3.721	1.879	1.003	496	66	20	257
Sem declaração	-	-	-	-	-	-	-	-	-	-	-	-	-	-
Meio-fio / guia														
Existe	4.423	932	1.127	1.431	494	263	176	14.795	4.081	4.144	4.003	1.376	709	482
Não existe	1.202	470	327	269	33	13	90	4.462	2.133	1.244	689	89	29	278
Sem declaração	-	-	-	-	-	-	-	-	-	-	-	-	-	-
Bueiro / boca de lobo														
Existe	948	175	234	339	110	58	32	3.127	779	872	925	308	159	84
Não existe	4.677	1.227	1.220	1.361	417	218	234	16.130	5.435	4.516	3.767	1.157	579	676
Sem declaração	-	-	-	-	-	-	-	-	-	-	-	-	-	-
Rampa para cadeirante														
Existe	10	2	3	4	-	1	-	44	9	17	17	-	1	-
Não existe	5.615	1.400	1.451	1.696	527	275	266	19.213	6.205	5.371	4.675	1.465	737	760
Sem declaração	-	-	-	-	-	-	-	-	-	-	-	-	-	-
Arborização														
Existe	4.604	1.089	1.217	1.431	440	225	202	15.776	4.841	4.523	3.995	1.228	615	574
Não existe	1.021	313	237	269	87	51	64	3.481	1.373	865	697	237	123	186
Sem declaração	-	-	-	-	-	-	-	-	-	-	-	-	-	-
Esgoto a céu aberto														
Existe	526	258	105	89	8	4	62	2.026	1.177	377	229	22	14	207
Não existe	5.099	1.144	1.349	1.611	519	272	204	17.231	5.037	5.011	4.463	1.443	724	553
Sem declaração	-	-	-	-	-	-	-	-	-	-	-	-	-	-
Lixo acu. nos logradouros														
Existe	195	96	34	37	2	2	24	754	472	116	82	5	3	76
Não existe	5.430	1.306	1.420	1.663	525	274	242	18.503	5.742	5.272	4.610	1.460	735	684
Sem declaração	-	-	-	-	-	-	-	-	-	-	-	-	-	-
Soledade	**2.959**	**748**	**807**	**862**	**343**	**131**	**68**	**10.198**	**3.263**	**2.986**	**2.500**	**928**	**339**	**182**
Identificação do logradouro														
Existe	762	181	216	240	83	27	15	2.609	788	826	674	213	67	41
Não existe	2.191	566	588	620	260	104	53	7.570	2.472	2.149	1.821	715	272	141
Sem declaração	6	1	3	2	-	-	-	19	3	11	5	-	-	-
Iluminação pública														
Existe	2.842	706	778	830	337	129	62	9.809	3.084	2.881	2.428	916	336	164
Não existe	111	41	26	30	6	2	6	370	176	94	67	12	3	18
Sem declaração	6	1	3	2	-	-	-	19	3	11	5	-	-	-
Pavimentação														
Existe	1.608	321	420	510	227	98	32	5.487	1.421	1.597	1.500	623	258	88
Não existe	1.345	426	384	350	116	33	36	4.692	1.839	1.378	995	305	81	94
Sem declaração	6	1	3	2	-	-	-	19	3	11	5	-	-	-
Calçada														
Existe	1.595	268	408	537	248	105	29	5.338	1.183	1.552	1.574	673	281	75
Não existe	1.358	479	396	323	95	26	39	4.841	2.077	1.423	921	255	58	107
Sem declaração	6	1	3	2	-	-	-	19	3	11	5	-	-	-
Meio-fio / guia														
Existe	1.731	327	450	559	253	106	36	5.856	1.434	1.693	1.657	697	280	95
Não existe	1.222	420	354	301	90	25	32	4.323	1.826	1.282	838	231	59	87
Sem declaração	6	1	3	2	-	-	-	19	3	11	5	-	-	-
Bueiro / boca de lobo														

ANUÁRIO ESTATÍSTICO DO ESTADO DA PARAÍBA - 2011

II - Características Demográficas e Sociais

2.1 - Demografia

2.1.2 - Domicílios

2.1.2.2 - Características dos Domicílios e Entorno

Tabela 06 - Domicílios particulares permanentes e moradores em domicílios particulares permanentes, por classes de rendimento nominal mensal domiciliar per capita, segundo as características do entorno nos municípios - Paraíba - 2010

Características do entorno e municípios	Domicílios particulares permanentes							Moradores em domicílios particulares permanentes						
	Total	Classes de rendimento nominal mensal domiciliar *per capita* (salário mínimo) (1)						Total	Classes de rendimento nominal mensal domiciliar *per capita* (salário mínimo) (1)					
		Até 1/4	Mais de 1/4 a 1/2	Mais de 1/2 a 1	Mais de 1 a 2	Mais de 2	Sem rendimento (2)		Até 1/4	Mais de 1/4 a 1/2	Mais de 1/2 a 1	Mais de 1 a 2	Mais de 2	Sem rendimento (2)
Existe	5	1	3	1	-	-	-	24	5	14	5	-	-	-
Não existe	2.948	746	801	859	343	131	68	10.155	3.255	2.961	2.490	928	339	182
Sem declaração	6	1	3	2	-	-	-	19	3	11	5	-	-	-
Rampa para cadeirante														
Existe	27	-	8	14	4	1	-	89	-	31	43	14	1	-
Não existe	2.926	747	796	846	339	130	68	10.090	3.260	2.944	2.452	914	338	182
Sem declaração	6	1	3	2	-	-	-	19	3	11	5	-	-	-
Arborização														
Existe	2.770	694	763	809	319	121	64	9.592	3.026	2.832	2.375	873	315	171
Não existe	183	53	41	51	24	10	4	587	234	143	120	55	24	11
Sem declaração	6	1	3	2	-	-	-	19	3	11	5	-	-	-
Esgoto a céu aberto														
Existe	693	276	216	136	33	3	29	2.525	1.201	805	349	80	8	82
Não existe	2.260	471	588	724	310	128	39	7.654	2.059	2.170	2.146	848	331	100
Sem declaração	6	1	3	2	-	-	-	19	3	11	5	-	-	-
Lixo acu. nos logradouros														
Existe	21	3	7	7	3	1	-	69	12	23	24	6	4	-
Não existe	2.932	744	797	853	340	130	68	10.110	3.248	2.952	2.471	922	335	182
Sem declaração	6	1	3	2	-	-	-	19	3	11	5	-	-	-
Sossêgo	**492**	**135**	**144**	**139**	**43**	**6**	**25**	**1.581**	**545**	**495**	**356**	**102**	**18**	**65**
Identificação do logradouro														
Existe	190	40	50	72	17	3	8	599	169	174	190	35	12	19
Não existe	302	95	94	67	26	3	17	982	376	321	166	67	6	46
Sem declaração	-	-	-	-	-	-	-	-	-	-	-	-	-	-
Iluminação pública														
Existe	479	133	139	135	42	6	24	1.550	538	480	349	101	18	64
Não existe	13	2	5	4	1	-	1	31	7	15	7	1	-	1
Sem declaração	-	-	-	-	-	-	-	-	-	-	-	-	-	-
Pavimentação														
Existe	171	29	50	63	21	3	5	562	129	182	178	51	10	12
Não existe	321	106	94	76	22	3	20	1.019	416	313	178	51	8	53
Sem declaração	-	-	-	-	-	-	-	-	-	-	-	-	-	-
Calçada														
Existe	210	37	63	70	24	3	13	691	154	229	201	61	13	33
Não existe	282	98	81	69	19	3	12	890	391	266	155	41	5	32
Sem declaração	-	-	-	-	-	-	-	-	-	-	-	-	-	-
Meio-fio / guia														
Existe	221	48	68	71	23	3	8	734	194	244	209	54	10	23
Não existe	271	87	76	68	20	3	17	847	351	251	147	48	8	42
Sem declaração	-	-	-	-	-	-	-	-	-	-	-	-	-	-
Bueiro / boca de lobo														
Existe	-	-	-	-	-	-	-	-	-	-	-	-	-	-
Não existe	492	135	144	139	43	6	25	1.581	545	495	356	102	18	65
Sem declaração	-	-	-	-	-	-	-	-	-	-	-	-	-	-
Rampa para cadeirante														
Existe	-	-	-	-	-	-	-	-	-	-	-	-	-	-
Não existe	492	135	144	139	43	6	25	1.581	545	495	356	102	18	65
Sem declaração	-	-	-	-	-	-	-	-	-	-	-	-	-	-
Arborização														
Existe	416	104	126	120	40	5	21	1.334	419	428	314	99	17	57
Não existe	76	31	18	19	3	1	4	247	126	67	42	3	1	8
Sem declaração	-	-	-	-	-	-	-	-	-	-	-	-	-	-
Esgoto a céu aberto														
Existe	123	42	32	30	6	3	10	389	163	112	62	21	8	23
Não existe	369	93	112	109	37	3	15	1.192	382	383	294	81	10	42
Sem declaração	-	-	-	-	-	-	-	-	-	-	-	-	-	-
Lixo acu. nos logradouros														
Existe	7	3	1	-	3	-	-	16	10	3	-	3	-	-
Não existe	485	132	143	139	40	6	25	1.565	535	492	356	99	18	65
Sem declaração	-	-	-	-	-	-	-	-	-	-	-	-	-	-
Sousa	**14.831**	**2.527**	**4.127**	**4.604**	**1.962**	**1.197**	**414**	**51.559**	**10.888**	**15.585**	**14.306**	**6.075**	**3.593**	**1.112**
Identificação do logradouro														
Existe	5.599	908	1.640	1.774	700	442	135	19.372	3.892	6.239	5.474	2.115	1.321	331
Não existe	9.209	1.616	2.483	2.823	1.257	752	278	32.108	6.985	9.333	8.804	3.949	2.259	778
Sem declaração	23	3	4	7	5	3	1	79	11	13	28	11	13	3
Iluminação pública														
Existe	14.344	2.376	3.982	4.484	1.926	1.182	394	49.837	10.255	15.047	13.970	5.969	3.541	1.055
Não existe	464	148	141	113	31	12	19	1.643	622	525	308	95	39	54
Sem declaração	23	3	4	7	5	3	1	79	11	13	28	11	13	3
Pavimentação														
Existe	8.211	941	2.016	2.787	1.380	922	165	27.915	4.021	7.661	8.782	4.281	2.771	399
Não existe	6.597	1.583	2.107	1.810	577	272	248	23.565	6.856	7.911	5.496	1.783	809	710
Sem declaração	23	3	4	7	5	3	1	79	11	13	28	11	13	3
Calçada														

ANUÁRIO ESTATÍSTICO DO ESTADO DA PARAÍBA - 2011 IDEME

II - Características Demográficas e Sociais

2.1 - Demografia

2.1.2 - Domicílios

2.1.2.2 - Características dos Domicílios e Entorno

Tabela 06 - Domicílios particulares permanentes e moradores em domicílios particulares permanentes, por classes de rendimento nominal mensal domiciliar per capita, segundo as características do entorno nos municípios - Paraíba - 2010

Características do entorno e municípios	Domicílios particulares permanentes							Moradores em domicílios particulares permanentes						
	Total	Classes de rendimento nominal mensal domiciliar *per capita* (salário mínimo) (1)						Total	Classes de rendimento nominal mensal domiciliar *per capita* (salário mínimo) (1)					
		Até 1/4	Mais de 1/4 a 1/2	Mais de 1/2 a 1	Mais de 1 a 2	Mais de 2	Sem rendimento (2)		Até 1/4	Mais de 1/4 a 1/2	Mais de 1/2 a 1	Mais de 1 a 2	Mais de 2	Sem rendimento (2)
Existe	11.532	1.503	2.962	3.847	1.802	1.141	277	39.539	6.439	11.226	12.146	5.608	3.407	713
Não existe	3.276	1.021	1.161	750	155	53	136	11.941	4.438	4.346	2.132	456	173	396
Sem declaração	23	3	4	7	5	3	1	79	11	13	28	11	13	3
Meio-fio / guia														
Existe	8.161	1.008	2.051	2.732	1.309	901	160	27.835	4.307	7.762	8.588	4.066	2.729	383
Não existe	6.647	1.516	2.072	1.865	648	293	253	23.645	6.570	7.810	5.690	1.998	851	726
Sem declaração	23	3	4	7	5	3	1	79	11	13	28	11	13	3
Bueiro / boca de lobo														
Existe	648	123	168	193	90	54	20	2.278	546	631	611	268	170	52
Não existe	14.160	2.401	3.955	4.404	1.867	1.140	393	49.202	10.331	14.941	13.667	5.796	3.410	1.057
Sem declaração	23	3	4	7	5	3	1	79	11	13	28	11	13	3
Rampa para cadeirante														
Existe	315	14	31	90	80	92	8	969	77	120	257	247	244	24
Não existe	14.493	2.510	4.092	4.507	1.877	1.102	405	50.511	10.800	15.452	14.021	5.817	3.336	1.085
Sem declaração	23	3	4	7	5	3	1	79	11	13	28	11	13	3
Arborização														
Existe	13.124	2.140	3.609	4.179	1.774	1.070	352	45.600	9.197	13.683	13.030	5.525	3.238	927
Não existe	1.684	384	514	418	183	124	61	5.880	1.680	1.889	1.248	539	342	182
Sem declaração	23	3	4	7	5	3	1	79	11	13	28	11	13	3
Esgoto a céu aberto														
Existe	1.557	533	553	324	52	9	86	5.737	2.355	2.099	877	134	19	253
Não existe	13.251	1.991	3.570	4.273	1.905	1.185	327	45.743	8.522	13.473	13.401	5.930	3.561	856
Sem declaração	23	3	4	7	5	3	1	79	11	13	28	11	13	3
Lixo acu. nos logradouros														
Existe	395	131	128	73	20	18	25	1.534	574	530	231	60	44	95
Não existe	14.413	2.393	3.995	4.524	1.937	1.176	388	49.946	10.303	15.042	14.047	6.004	3.536	1.014
Sem declaração	23	3	4	7	5	3	1	79	11	13	28	11	13	3
Sumé	**4.109**	**935**	**1.093**	**1.319**	**429**	**226**	**107**	**12.178**	**3.466**	**3.637**	**3.267**	**1.060**	**505**	**243**
Identificação do logradouro														
Existe	2.331	502	636	761	249	123	60	6.944	1.885	2.132	1.904	617	273	133
Não existe	1.777	433	456	558	180	103	47	5.230	1.581	1.501	1.363	443	232	110
Sem declaração	1	-	1	-	-	-	-	4	-	4	-	-	-	-
Iluminação pública														
Existe	4.003	905	1.065	1.296	417	219	101	11.862	3.340	3.550	3.214	1.035	488	235
Não existe	105	30	27	23	12	7	6	312	126	83	53	25	17	8
Sem declaração	1	-	1	-	-	-	-	4	-	4	-	-	-	-
Pavimentação														
Existe	3.485	755	913	1.131	382	213	91	10.232	2.780	3.042	2.784	941	476	209
Não existe	623	180	179	188	47	13	16	1.942	686	591	483	119	29	34
Sem declaração	1	-	1	-	-	-	-	4	-	4	-	-	-	-
Calçada														
Existe	3.133	645	820	1.030	365	194	79	9.171	2.385	2.733	2.549	891	433	180
Não existe	975	290	272	289	64	32	28	3.003	1.081	900	718	169	72	63
Sem declaração	1	-	1	-	-	-	-	4	-	4	-	-	-	-
Meio-fio / guia														
Existe	3.453	742	906	1.125	382	211	87	10.146	2.736	3.029	2.774	942	470	195
Não existe	655	193	186	194	47	15	20	2.028	730	604	493	118	35	48
Sem declaração	1	-	1	-	-	-	-	4	-	4	-	-	-	-
Bueiro / boca de lobo														
Existe	223	45	64	79	16	11	8	657	169	205	186	42	33	22
Não existe	3.885	890	1.028	1.240	413	215	99	11.517	3.297	3.428	3.081	1.018	472	221
Sem declaração	1	-	1	-	-	-	-	4	-	4	-	-	-	-
Rampa para cadeirante														
Existe	20	2	1	6	5	6	-	48	6	5	15	11	11	-
Não existe	4.088	933	1.091	1.313	424	220	107	12.126	3.460	3.628	3.252	1.049	494	243
Sem declaração	1		1	-	-	-	-	4		4	-	-	-	-
Arborização														
Existe	3.830	855	1.020	1.239	410	202	104	11.327	3.153	3.404	3.073	1.008	455	234
Não existe	278	80	72	80	19	24	3	847	313	229	194	52	50	9
Sem declaração	1	-	1	-	-	-	-	4	-	4	-	-	-	-
Esgoto a céu aberto														
Existe	554	174	155	161	38	13	13	1.707	657	504	408	87	23	28
Não existe	3.554	761	937	1.158	391	213	94	10.467	2.809	3.129	2.859	973	482	215
Sem declaração	1	-	1	-	-	-	-	4	-	4	-	-	-	-
Lixo acu. nos logradouros														
Existe	397	141	116	110	21	1	8	1.247	546	370	261	50	2	18
Não existe	3.711	794	976	1.209	408	225	99	10.927	2.920	3.263	3.006	1.010	503	225
Sem declaração	1	-	1	-	-	-	-	4	-	4	-	-	-	-
Tacima	**1.125**	**385**	**318**	**294**	**53**	**21**	**54**	**4.367**	**1.831**	**1.291**	**851**	**177**	**67**	**150**
Identificação do logradouro														
Existe	105	26	23	34	11	2	9	380	123	97	93	38	7	22
Não existe	1.017	357	295	259	42	19	45	3.975	1.700	1.194	754	139	60	128
Sem declaração	3	2	-	1	-	-	-	12	8	-	4	-	-	-
Iluminação pública														

ANUÁRIO ESTATÍSTICO DO ESTADO DA PARAÍBA - 2011 IDEME

II - Características Demográficas e Sociais

2.1 - Demografia

2.1.2 - Domicílios

2.1.2.2 - Características dos Domicílios e Entorno

Tabela 06 - Domicílios particulares permanentes e moradores em domicílios particulares permanentes, por classes de rendimento nominal mensal domiciliar per capita, segundo as características do entorno nos municípios - Paraíba - 2010

Características do entorno e municípios	Domicílios particulares permanentes							Moradores em domicílios particulares permanentes						
	Total	Classes de rendimento nominal mensal domiciliar *per capita* (salário mínimo) (1)						Total	Classes de rendimento nominal mensal domiciliar *per capita* (salário mínimo) (1)					
		Até 1/4	Mais de 1/4 a 1/2	Mais de 1/2 a 1	Mais de 1 a 2	Mais de 2	Sem rendimento (2)		Até 1/4	Mais de 1/4 a 1/2	Mais de 1/2 a 1	Mais de 1 a 2	Mais de 2	Sem rendimento (2)
Existe	1.076	365	306	286	52	20	47	4.167	1.724	1.245	831	172	63	132
Não existe	46	18	12	7	1	1	7	188	99	46	16	5	4	18
Sem declaração	3	2	-	1	-	-	-	12	8	-	4	-	-	-
Pavimentação														
Existe	1.001	337	287	260	51	21	45	3.877	1.592	1.175	751	171	67	121
Não existe	121	46	31	33	2	-	9	478	231	116	96	6	-	29
Sem declaração	3	2	-	1	-	-	-	12	8	-	4	-	-	-
Calçada														
Existe	704	217	211	194	40	17	25	2.592	983	847	532	129	45	56
Não existe	418	166	107	99	13	4	29	1.763	840	444	315	48	22	94
Sem declaração	3	2		1	-	-	-	12	8	-	4	-	-	-
Meio-fio / guia														
Existe	981	330	284	252	50	20	45	3.792	1.554	1.161	726	166	63	122
Não existe	141	53	34	41	3	1	9	563	269	130	121	11	4	28
Sem declaração	3	2	-	1	-	-	-	12	8	-	4	-	-	-
Bueiro / boca de lobo														
Existe	-	-	-	-	-	-	-	-	-	-	-	-	-	-
Não existe	1.122	383	318	293	53	21	54	4.355	1.823	1.291	847	177	67	150
Sem declaração	3	2	-	1	-	-	-	12	8	-	4	-	-	-
Rampa para cadeirante														
Existe	4	1	-	1	1	1	-	12	4	-	3	4	1	-
Não existe	1.118	382	318	292	52	20	54	4.343	1.819	1.291	844	173	66	150
Sem declaração	3	2	-	1	-	-	-	12	8	-	4	-	-	-
Arborização														
Existe	972	328	278	258	46	19	43	3.773	1.550	1.133	755	156	61	118
Não existe	150	55	40	35	7	2	11	582	273	158	92	21	6	32
Sem declaração	3	2	-	1	-	-	-	12	8	-	4	-	-	-
Esgoto a céu aberto														
Existe	852	298	237	222	33	15	47	3.341	1.434	983	653	104	40	127
Não existe	270	85	81	71	20	6	7	1.014	389	308	194	73	27	23
Sem declaração	3	2	-	1	-	-	-	12	8	-	4	-	-	-
Lixo acu. nos logradouros														
Existe	26	11	5	8	-	1	1	101	44	24	29	-	2	2
Não existe	1.096	372	313	285	53	20	53	4.254	1.779	1.267	818	177	65	148
Sem declaração	3	2	-	1	-	-	-	12	8	-	4	-	-	-
Taperoá	**2.694**	**745**	**727**	**847**	**247**	**64**	**64**	**8.912**	**3.162**	**2.632**	**2.210**	**605**	**158**	**145**
Identificação do logradouro														
Existe	243	51	67	77	35	11	2	774	215	235	198	93	30	3
Não existe	2.451	694	660	770	212	53	62	8.138	2.947	2.397	2.012	512	128	142
Sem declaração	-	-	-	-	-	-	-	-	-	-	-	-	-	-
Iluminação pública														
Existe	2.584	701	700	823	241	61	58	8.521	2.963	2.539	2.143	596	149	131
Não existe	110	44	27	24	6	3	6	391	199	93	67	9	9	14
Sem declaração	-				-	-	-	-				-	-	-
Pavimentação														
Existe	1.257	216	326	462	182	51	20	3.973	911	1.191	1.240	467	122	42
Não existe	1.437	529	401	385	65	13	44	4.939	2.251	1.441	970	138	36	103
Sem declaração	-	-	-	-	-	-	-	-	-	-	-	-	-	-
Calçada														
Existe	2.199	533	595	730	226	62	53	7.204	2.283	2.155	1.932	559	154	121
Não existe	495	212	132	117	21	2	11	1.708	879	477	278	46	4	24
Sem declaração	-	-	-	-	-	-	-	-	-	-	-	-	-	-
Meio-fio / guia														
Existe	1.252	216	325	457	184	53	17	3.985	907	1.189	1.248	472	130	39
Não existe	1.442	529	402	390	63	11	47	4.927	2.255	1.443	962	133	28	106
Sem declaração	-	-	-	-	-	-	-	-	-	-	-	-	-	-
Bueiro / boca de lobo														
Existe	89	19	16	39	11	1	3	288	84	65	103	26	2	8
Não existe	2.605	726	711	808	236	63	61	8.624	3.078	2.567	2.107	579	156	137
Sem declaração	-	-	-	-	-	-	-	-	-	-	-	-	-	-
Rampa para cadeirante														
Existe	4	2	1	1	-	-	-	15	8	3	4	-	-	-
Não existe	2.690	743	726	846	247	64	64	8.897	3.154	2.629	2.206	605	158	145
Sem declaração	-	-	-	-	-	-	-	-	-	-	-	-	-	-
Arborização														
Existe	2.310	651	623	712	210	58	56	7.680	2.772	2.277	1.842	519	144	126
Não existe	384	94	104	135	37	6	8	1.232	390	355	368	86	14	19
Sem declaração	-	-	-	-	-	-	-	-	-	-	-	-	-	-
Esgoto a céu aberto														
Existe	117	65	21	24	5	-	2	438	293	69	61	11	-	4
Não existe	2.577	680	706	823	242	64	62	8.474	2.869	2.563	2.149	594	158	141
Sem declaração	-	-	-	-	-	-	-	-	-	-	-	-	-	-
Lixo acu. nos logradouros														
Existe	15	7	6	1	1	-	-	53	31	19	2	1	-	-

ANUÁRIO ESTATÍSTICO DO ESTADO DA PARAÍBA - 2011

II - Características Demográficas e Sociais

2.1 - Demografia

2.1.2 - Domicílios

2.1.2.2 - Características dos Domicílios e Entorno

Tabela 06 - Domicílios particulares permanentes e moradores em domicílios particulares permanentes, por classes de rendimento nominal mensal domiciliar per capita, segundo as características do entorno nos municípios - Paraíba - 2010

Características do entorno e municípios	Domicílios particulares permanentes							Moradores em domicílios particulares permanentes						
	Total	Classes de rendimento nominal mensal domiciliar *per capita* (salário mínimo) (1)						Total	Classes de rendimento nominal mensal domiciliar *per capita* (salário mínimo) (1)					
		Até 1/4	Mais de 1/4 a 1/2	Mais de 1/2 a 1	Mais de 1 a 2	Mais de 2	Sem rendimento (2)		Até 1/4	Mais de 1/4 a 1/2	Mais de 1/2 a 1	Mais de 1 a 2	Mais de 2	Sem rendimento (2)
Não existe	2.679	738	721	846	246	64	64	8.859	3.131	2.613	2.208	604	158	145
Sem declaração	-	-	-	-	-	-	-	-	-	-	-	-	-	-
Tavares	**1.906**	**507**	**480**	**607**	**187**	**48**	**77**	**6.598**	**2.252**	**1.803**	**1.713**	**491**	**125**	**214**
Identificação do logradouro														
Existe	342	93	90	107	31	6	15	1.180	411	331	299	78	14	47
Não existe	1.564	414	390	500	156	42	62	5.418	1.841	1.472	1.414	413	111	167
Sem declaração	-	-	-	-	-	-	-	-	-	-	-	-	-	-
Iluminação pública														
Existe	1.758	461	443	569	172	47	66	6.084	2.050	1.663	1.613	450	122	186
Não existe	148	46	37	38	15	1	11	514	202	140	100	41	3	28
Sem declaração	-	-	-	-	-	-	-	-	-	-	-	-	-	-
Pavimentação														
Existe	1.264	289	316	429	150	40	40	4.354	1.287	1.194	1.255	405	106	107
Não existe	642	218	164	178	37	8	37	2.244	965	609	458	86	19	107
Sem declaração	-	-	-	-	-	-	-	-	-	-	-	-	-	-
Calçada														
Existe	1.601	406	408	526	163	41	57	5.491	1.779	1.525	1.488	431	102	166
Não existe	305	101	72	81	24	7	20	1.107	473	278	225	60	23	48
Sem declaração	-	-	-	-	-	-	-	-	-	-	-	-	-	-
Meio-fio / guia														
Existe	1.232	277	309	422	147	39	38	4.250	1.238	1.173	1.236	397	101	105
Não existe	674	230	171	185	40	9	39	2.348	1.014	630	477	94	24	109
Sem declaração	-	-	-	-	-	-	-	-	-	-	-	-	-	-
Bueiro / boca de lobo														
Existe	-	-	-	-	-	-	-	-	-	-	-	-	-	-
Não existe	1.906	507	480	607	187	48	77	6.598	2.252	1.803	1.713	491	125	214
Sem declaração	-	-	-	-	-	-	-	-	-	-	-	-	-	-
Rampa para cadeirante														
Existe	60	12	15	20	6	-	7	221	60	65	67	11	-	18
Não existe	1.846	495	465	587	181	48	70	6.377	2.192	1.738	1.646	480	125	196
Sem declaração	-	-	-	-	-	-	-	-	-	-	-	-	-	-
Arborização														
Existe	1.763	463	451	567	174	45	63	6.123	2.073	1.704	1.598	454	118	176
Não existe	143	44	29	40	13	3	14	475	179	99	115	37	7	38
Sem declaração	-	-	-	-	-	-	-	-	-	-	-	-	-	-
Esgoto a céu aberto														
Existe	481	171	120	126	21	8	35	1.735	783	448	330	54	17	103
Não existe	1.425	336	360	481	166	40	42	4.863	1.469	1.355	1.383	437	108	111
Sem declaração	-	-	-	-	-	-	-	-	-	-	-	-	-	-
Lixo acu. nos logradouros														
Existe	107	40	36	17	5	2	7	418	186	145	59	10	4	14
Não existe	1.799	467	444	590	182	46	70	6.180	2.066	1.658	1.654	481	121	200
Sem declaração	-	-	-	-	-	-	-	-	-	-	-	-	-	-
Teixeira	**2.837**	**800**	**647**	**845**	**277**	**163**	**105**	**9.572**	**3.476**	**2.287**	**2.366**	**778**	**400**	**265**
Identificação do logradouro														
Existe	988	282	236	307	92	44	27	3.265	1.184	821	831	259	100	70
Não existe	1.849	518	411	538	185	119	78	6.307	2.292	1.466	1.535	519	300	195
Sem declaração	-	-	-	-	-	-	-	-	-	-	-	-	-	-
Iluminação pública														
Existe	2.339	624	535	712	239	144	85	7.892	2.733	1.890	2.021	685	357	206
Não existe	498	176	112	133	38	19	20	1.680	743	397	345	93	43	59
Sem declaração	-	-	-	-	-	-	-	-	-	-	-	-	-	-
Pavimentação														
Existe	1.896	452	412	612	229	127	64	6.316	1.941	1.478	1.761	661	317	158
Não existe	941	348	235	233	48	36	41	3.256	1.535	809	605	117	83	107
Sem declaração	-	-	-	-	-	-	-	-	-	-	-	-	-	-
Calçada														
Existe	2.225	599	502	674	235	136	79	7.478	2.601	1.765	1.914	666	336	196
Não existe	612	201	145	171	42	27	26	2.094	875	522	452	112	64	69
Sem declaração	-	-	-	-	-	-	-	-	-	-	-	-	-	-
Meio-fio / guia														
Existe	2.060	514	462	643	233	136	72	6.865	2.205	1.636	1.838	671	338	177
Não existe	777	286	185	202	44	27	33	2.707	1.271	651	528	107	62	88
Sem declaração	-	-	-	-	-	-	-	-	-	-	-	-	-	-
Bueiro / boca de lobo														
Existe	25	5	4	5	6	5	-	83	25	19	16	14	9	-
Não existe	2.812	795	643	840	271	158	105	9.489	3.451	2.268	2.350	764	391	265
Sem declaração	-	-	-	-	-	-	-	-	-	-	-	-	-	-
Rampa para cadeirante														
Existe	1	-	-	-	1	-	-	4	-	-	-	4	-	-
Não existe	2.836	800	647	845	276	163	105	9.568	3.476	2.287	2.366	774	400	265
Sem declaração	-	-	-	-	-	-	-	-	-	-	-	-	-	-
Arborização														
Existe	2.522	701	575	756	254	151	85	8.510	3.018	2.040	2.148	714	374	216

ANUÁRIO ESTATÍSTICO DO ESTADO DA PARAÍBA - 2011

II - Características Demográficas e Sociais

2.1 - Demografia

2.1.2 - Domicílios

2.1.2.2 - Características dos Domicílios e Entorno

Tabela 06 - Domicílios particulares permanentes e moradores em domicílios particulares permanentes, por classes de rendimento nominal mensal domiciliar per capita, segundo as características do entorno nos municípios - Paraíba - 2010

Características do entorno e municípios	Domicílios particulares permanentes							Moradores em domicílios particulares permanentes						
	Total	Classes de rendimento nominal mensal domiciliar *per capita* (salário mínimo) (1)						Total	Classes de rendimento nominal mensal domiciliar *per capita* (salário mínimo) (1)					
		Até 1/4	Mais de 1/4 a 1/2	Mais de 1/2 a 1	Mais de 1 a 2	Mais de 2	Sem rendimento (2)		Até 1/4	Mais de 1/4 a 1/2	Mais de 1/2 a 1	Mais de 1 a 2	Mais de 2	Sem rendimento (2)
Não existe	315	99	72	89	23	12	20	1.062	458	247	218	64	26	49
Sem declaração	-	-	-	-	-	-	-	-	-	-	-	-	-	-
Esgoto a céu aberto														
Existe	749	264	170	213	46	24	32	2.564	1.148	613	548	113	55	87
Não existe	2.088	536	477	632	231	139	73	7.008	2.328	1.674	1.818	665	345	178
Sem declaração				-	-	-	-			-	-	-	-	-
Lixo acu. nos logradouros														
Existe	219	62	42	70	20	16	9	727	279	152	179	52	33	32
Não existe	2.618	738	605	775	257	147	96	8.845	3.197	2.135	2.187	726	367	233
Sem declaração	-	-	-	-	-	-	-	-	-	-	-	-	-	-
Tenório	**478**	**122**	**150**	**144**	**44**	**10**	**8**	**1.672**	**532**	**547**	**434**	**120**	**23**	**16**
Identificação do logradouro														
Existe	351	93	103	111	31	7	6	1.233	402	378	337	89	15	12
Não existe	121	26	44	33	13	3	2	409	114	155	97	31	8	4
Sem declaração	6	3	3	-	-	-	-	30	16	14	-	-	-	-
Iluminação pública														
Existe	450	113	137	140	42	10	8	1.558	485	497	423	114	23	16
Não existe	22	6	10	4	2	-	-	84	31	36	11	6	-	-
Sem declaração	6	3	3	-	-	-	-	30	16	14	-	-	-	-
Pavimentação														
Existe	443	111	135	137	43	10	7	1.542	485	489	414	118	23	13
Não existe	29	8	12	7	1	-	1	100	31	44	20	2	-	3
Sem declaração	6	3	3	-	-	-	-	30	16	14	-	-	-	-
Calçada														
Existe	324	78	96	103	33	8	6	1.140	339	357	322	92	18	12
Não existe	148	41	51	41	11	2	2	502	177	176	112	28	5	4
Sem declaração	6	3	3	-	-	-	-	30	16	14	-	-	-	-
Meio-fio / guia														
Existe	451	112	140	138	43	10	8	1.571	491	506	417	118	23	16
Não existe	21	7	7	6	1	-	-	71	25	27	17	2	-	-
Sem declaração	6	3	3	-	-	-	-	30	16	14	-	-	-	-
Bueiro / boca de lobo														
Existe	-	-	-	-	-	-	-	-	-	-	-	-	-	-
Não existe	472	119	147	144	44	10	8	1.642	516	533	434	120	23	16
Sem declaração	6	3	3	-	-	-	-	30	16	14	-	-	-	-
Rampa para cadeirante														
Existe	-	-	-	-	-	-	-	-	-	-	-	-	-	-
Não existe	472	119	147	144	44	10	8	1.642	516	533	434	120	23	16
Sem declaração	6	3	3	-	-	-	-	30	16	14	-	-	-	-
Arborização														
Existe	459	115	144	140	42	10	8	1.600	504	520	421	116	23	16
Não existe	13	4	3	4	2	-	-	42	12	13	13	4	-	-
Sem declaração	6	3	3	-	-	-	-	30	16	14	-	-	-	-
Esgoto a céu aberto														
Existe	148	38	47	44	13	5	1	536	175	189	124	37	9	2
Não existe	324	81	100	100	31	5	7	1.106	341	344	310	83	14	14
Sem declaração	6	3	3	-	-	-	-	30	16	14	-	-	-	-
Lixo acu. nos logradouros														
Existe	1			1	-	-	-	3		-	3	-	-	-
Não existe	471	119	147	143	44	10	8	1.639	516	533	431	120	23	16
Sem declaração	6	3	3	-	-	-	-	30	16	14	-	-	-	-
Triunfo	**1.245**	**282**	**307**	**439**	**160**	**39**	**18**	**4.298**	**1.235**	**1.136**	**1.322**	**467**	**94**	**44**
Identificação do logradouro														
Existe	375	71	64	165	55	11	9	1.268	305	228	513	166	35	21
Não existe	870	211	243	274	105	28	9	3.030	930	908	809	301	59	23
Sem declaração				-	-	-	-			-	-	-	-	-
Iluminação pública														
Existe	1.188	264	288	424	156	38	18	4.094	1.157	1.069	1.276	457	91	44
Não existe	57	18	19	15	4	1	-	204	78	67	46	10	3	-
Sem declaração	-	-	-	-	-	-	-	-	-	-	-	-	-	-
Pavimentação														
Existe	624	88	129	255	116	28	8	2.080	367	485	787	350	73	18
Não existe	621	194	178	184	44	11	10	2.218	868	651	535	117	21	26
Sem declaração				-	-	-	-			-	-	-	-	-
Calçada														
Existe	818	157	172	313	131	30	15	2.730	651	642	935	391	76	35
Não existe	427	125	135	126	29	9	3	1.568	584	494	387	76	18	9
Sem declaração	-	-	-	-	-	-	-	-	-	-	-	-	-	-
Meio-fio / guia														
Existe	605	100	136	233	102	26	8	2.004	401	512	707	296	69	19
Não existe	640	182	171	206	58	13	10	2.294	834	624	615	171	25	25
Sem declaração	-	-	-	-	-	-	-	-	-	-	-	-	-	-
Bueiro / boca de lobo														
Existe	4	1	-	-	3	-	-	14	3	-	-	11	-	-

ANUÁRIO ESTATÍSTICO DO ESTADO DA PARAÍBA - 2011 IDEME

II - Características Demográficas e Sociais

2.1 - Demografia

2.1.2 - Domicílios

2.1.2.2 - Características dos Domicílios e Entorno

Tabela 06 - Domicílios particulares permanentes e moradores em domicílios particulares permanentes, por classes de rendimento nominal mensal domiciliar per capita, segundo as características do entorno nos municípios - Paraíba - 2010

Características do entorno e municípios	Domicílios particulares permanentes							Moradores em domicílios particulares permanentes						
	Total	Classes de rendimento nominal mensal domiciliar *per capita* (salário mínimo) (1)						Total	Classes de rendimento nominal mensal domiciliar *per capita* (salário mínimo) (1)					
		Até 1/4	Mais de 1/4 a 1/2	Mais de 1/2 a 1	Mais de 1 a 2	Mais de 2	Sem rendimento (2)		Até 1/4	Mais de 1/4 a 1/2	Mais de 1/2 a 1	Mais de 1 a 2	Mais de 2	Sem rendimento (2)
Não existe	1.241	281	307	439	157	39	18	4.284	1.232	1.136	1.322	456	94	44
Sem declaração	-	-	-	-	-	-	-	-	-	-	-	-	-	-
Rampa para cadeirante														
Existe	14	1	2	8	-	3	-	48	4	9	26	-	9	-
Não existe	1.231	281	305	431	160	36	18	4.250	1.231	1.127	1.296	467	85	44
Sem declaração	-	-	-	-	-	-	-	-	-	-	-	-	-	-
Arborização														
Existe	1.228	276	301	435	159	39	18	4.227	1.196	1.115	1.312	466	94	44
Não existe	17	6	6	4	1	-	-	71	39	21	10	1	-	-
Sem declaração	-	-	-	-	-	-	-	-	-	-	-	-	-	-
Esgoto a céu aberto														
Existe	206	74	56	54	13	2	7	754	347	205	144	35	5	18
Não existe	1.039	208	251	385	147	37	11	3.544	888	931	1.178	432	89	26
Sem declaração	-	-	-	-	-	-	-	-	-	-	-	-	-	-
Lixo acu. nos logradouros														
Existe	68	26	20	13	3	2	4	274	129	85	37	12	4	7
Não existe	1.177	256	287	426	157	37	14	4.024	1.106	1.051	1.285	455	90	37
Sem declaração	-	-	-	-	-	-	-	-	-	-	-	-	-	-
Uiraúna	**3.024**	**581**	**778**	**1.001**	**351**	**179**	**134**	**10.289**	**2.492**	**2.877**	**2.986**	**1.064**	**508**	**362**
Identificação do logradouro														
Existe	878	157	229	291	111	50	40	2.932	678	864	839	313	129	109
Não existe	2.145	424	549	709	240	129	94	7.356	1.814	2.013	2.146	751	379	253
Sem declaração	1	-	-	1	-	-	-	1	-	-	1	-	-	-
Iluminação pública														
Existe	2.930	564	748	974	339	175	130	9.991	2.424	2.776	2.913	1.030	496	352
Não existe	93	17	30	26	12	4	4	297	68	101	72	34	12	10
Sem declaração	1	-	-	1	-	-	-	1	-	-	1	-	-	-
Pavimentação														
Existe	1.792	225	402	668	269	155	73	5.916	926	1.482	2.045	837	440	186
Não existe	1.231	356	376	332	82	24	61	4.372	1.566	1.395	940	227	68	176
Sem declaração	1	-	-	1	-	-	-	1	-	-	1	-	-	-
Calçada														
Existe	2.742	512	689	932	325	169	115	9.281	2.162	2.545	2.807	987	474	306
Não existe	281	69	89	68	26	10	19	1.007	330	332	178	77	34	56
Sem declaração	1	-	-	1	-	-	-	1	-	-	1	-	-	-
Meio-fio / guia														
Existe	1.747	215	391	662	262	152	65	5.768	891	1.447	2.028	809	429	164
Não existe	1.276	366	387	338	89	27	69	4.520	1.601	1.430	957	255	79	198
Sem declaração	1			1	-	-	-	1		-	1	-	-	-
Bueiro / boca de lobo														
Existe	144	13	20	54	33	23	1	473	51	75	170	102	74	1
Não existe	2.879	568	758	946	318	156	133	9.815	2.441	2.802	2.815	962	434	361
Sem declaração	1	-	-	1	-	-	-	1	-	-	1	-	-	-
Rampa para cadeirante														
Existe	13	5	3	4	-	-	1	46	19	9	16	-	-	2
Não existe	3.010	576	775	996	351	179	133	10.242	2.473	2.868	2.969	1.064	508	360
Sem declaração	1			1	-	-	-	1		-	1	-	-	-
Arborização														
Existe	2.908	560	740	970	332	175	131	9.906	2.401	2.730	2.912	1.010	501	352
Não existe	115	21	38	30	19	4	3	382	91	147	73	54	7	10
Sem declaração	1			1	-	-	-	1		-	1	-	-	-
Esgoto a céu aberto														
Existe	141	43	47	32	7	4	8	475	171	152	95	19	12	26
Não existe	2.882	538	731	968	344	175	126	9.813	2.321	2.725	2.890	1.045	496	336
Sem declaração	1	-	-	1	-	-	-	1	-	-	1	-	-	-
Lixo acu. nos logradouros														
Existe	219	64	59	72	12	6	6	733	261	211	201	23	21	16
Não existe	2.804	517	719	928	339	173	128	9.555	2.231	2.666	2.784	1.041	487	346
Sem declaração	1			1	-	-	-	1		-	1	-	-	-
Umbuzeiro	**1.189**	**381**	**251**	**340**	**117**	**58**	**42**	**3.978**	**1.620**	**923**	**898**	**292**	**140**	**105**
Identificação do logradouro														
Existe	618	200	119	178	56	38	27	2.053	834	456	451	149	98	65
Não existe	540	159	128	159	59	20	15	1.797	685	447	442	141	42	40
Sem declaração	31	22	4	3	2	-	-	128	101	20	5	2	-	-
Iluminação pública														
Existe	1.135	345	243	332	115	58	42	3.760	1.455	888	882	290	140	105
Não existe	23	14	4	5	-	-	-	90	64	15	11	-	-	-
Sem declaração	31	22	4	3	2	-	-	128	101	20	5	2	-	-
Pavimentação														
Existe	859	235	173	274	94	52	31	2.827	994	652	731	242	128	80
Não existe	299	124	74	63	21	6	11	1.023	525	251	162	48	12	25
Sem declaração	31	22	4	3	2	-	-	128	101	20	5	2	-	-
Calçada														
Existe	485	104	93	166	70	41	11	1.585	460	349	449	191	107	29

ANUÁRIO ESTATÍSTICO DO ESTADO DA PARAÍBA - 2011

II - Características Demográficas e Sociais

2.1 - Demografia

2.1.2 - Domicílios

2.1.2.2 - Características dos Domicílios e Entorno

Tabela 06 - Domicílios particulares permanentes e moradores em domicílios particulares permanentes, por classes de rendimento nominal mensal domiciliar per capita, segundo as características do entorno nos municípios - Paraíba - 2010

Características do entorno e municípios	Domicílios particulares permanentes							Moradores em domicílios particulares permanentes						
	Total	Classes de rendimento nominal mensal domiciliar *per capita* (salário mínimo) (1)						Total	Classes de rendimento nominal mensal domiciliar *per capita* (salário mínimo) (1)					
		Até 1/4	Mais de 1/4 a 1/2	Mais de 1/2 a 1	Mais de 1 a 2	Mais de 2	Sem rendimento (2)		Até 1/4	Mais de 1/4 a 1/2	Mais de 1/2 a 1	Mais de 1 a 2	Mais de 2	Sem rendimento (2)
Não existe	673	255	154	171	45	17	31	2.265	1.059	554	444	99	33	76
Sem declaração	31	22	4	3	2	-	-	128	101	20	5	2	-	-
Meio-fio / guia														
Existe	849	231	170	271	94	52	31	2.789	978	635	726	242	128	80
Não existe	309	128	77	66	21	6	11	1.061	541	268	167	48	12	25
Sem declaração	31	22	4	3	2	-	-	128	101	20	5	2	-	-
Bueiro / boca de lobo														
Existe	118	16	24	38	21	17	2	363	62	84	117	53	40	7
Não existe	1.040	343	223	299	94	41	40	3.487	1.457	819	776	237	100	98
Sem declaração	31	22	4	3	2	-	-	128	101	20	5	2	-	-
Rampa para cadeirante														
Existe	41	7	2	10	10	11	1	123	27	9	27	28	28	4
Não existe	1.117	352	245	327	105	47	41	3.727	1.492	894	866	262	112	101
Sem declaração	31	22	4	3	2	-	-	128	101	20	5	2	-	-
Arborização														
Existe	792	237	167	218	89	51	30	2.654	993	609	618	229	124	81
Não existe	366	122	80	119	26	7	12	1.196	526	294	275	61	16	24
Sem declaração	31	22	4	3	2	-	-	128	101	20	5	2	-	-
Esgoto a céu aberto														
Existe	253	105	55	71	8	5	9	864	446	205	161	22	13	17
Não existe	905	254	192	266	107	53	33	2.986	1.073	698	732	268	127	88
Sem declaração	31	22	4	3	2	-	-	128	101	20	5	2	-	-
Lixo acu. nos logradouros														
Existe	74	17	24	18	4	9	2	228	60	83	46	14	19	6
Não existe	1.084	342	223	319	111	49	40	3.622	1.459	820	847	276	121	99
Sem declaração	31	22	4	3	2	-	-	128	101	20	5	2	-	-
Várzea	**590**	**53**	**138**	**270**	**97**	**29**	**3**	**1.835**	**209**	**497**	**795**	**260**	**69**	**5**
Identificação do logradouro														
Existe	273	17	73	129	40	13	1	840	73	265	372	103	26	1
Não existe	317	36	65	141	57	16	2	995	136	232	423	157	43	4
Sem declaração	-	-	-	-	-	-	-	-	-	-	-	-	-	-
Iluminação pública														
Existe	561	47	131	258	95	27	3	1.749	186	478	761	254	65	5
Não existe	29	6	7	12	2	2	-	86	23	19	34	6	4	-
Sem declaração	-	-	-	-	-	-	-	-	-	-	-	-	-	-
Pavimentação														
Existe	527	43	120	248	89	24	3	1.625	169	435	724	233	59	5
Não existe	63	10	18	22	8	5	-	210	40	62	71	27	10	-
Sem declaração	-	-	-	-	-	-	-	-	-	-	-	-	-	-
Calçada														
Existe	468	31	98	222	90	24	3	1.428	114	356	650	244	59	5
Não existe	122	22	40	48	7	5	-	407	95	141	145	16	10	-
Sem declaração	-	-	-	-	-	-	-	-	-	-	-	-	-	-
Meio-fio / guia														
Existe	552	49	127	255	93	25	3	1.721	195	461	752	247	61	5
Não existe	38	4	11	15	4	4	-	114	14	36	43	13	8	-
Sem declaração	-	-	-	-	-	-	-	-	-	-	-	-	-	-
Bueiro / boca de lobo														
Existe	12	1	4	6	1	-	-	42	5	15	20	2	-	-
Não existe	578	52	134	264	96	29	3	1.793	204	482	775	258	69	5
Sem declaração	-	-	-	-	-	-	-	-	-	-	-	-	-	-
Rampa para cadeirante														
Existe	-	-	-	-	-	-	-	-	-	-	-	-	-	-
Não existe	590	53	138	270	97	29	3	1.835	209	497	795	260	69	5
Sem declaração	-	-	-	-	-	-	-	-	-	-	-	-	-	-
Arborização														
Existe	571	52	134	260	95	28	2	1.778	206	482	766	253	67	4
Não existe	19	1	4	10	2	1	1	57	3	15	29	7	2	1
Sem declaração	-	-	-	-	-	-	-	-	-	-	-	-	-	-
Esgoto a céu aberto														
Existe	2	-	-	2	-	-	-	4	-	-	4	-	-	-
Não existe	588	53	138	268	97	29	3	1.831	209	497	791	260	69	5
Sem declaração	-	-	-	-	-	-	-	-	-	-	-	-	-	-
Lixo acu. nos logradouros														
Existe	-	-	-	-	-	-	-	-	-	-	-	-	-	-
Não existe	590	53	138	270	97	29	3	1.835	209	497	795	260	69	5
Sem declaração	-	-	-	-	-	-	-	-	-	-	-	-	-	-
Vieirópolis	**282**	**66**	**94**	**93**	**23**	**2**	**4**	**996**	**247**	**358**	**307**	**72**	**5**	**7**
Identificação do logradouro														
Existe	216	43	71	75	21	2	4	751	153	262	258	66	5	7
Não existe	66	23	23	18	2	-	-	245	94	96	49	6	-	-
Sem declaração	-	-	-	-	-	-	-	-	-	-	-	-	-	-
Iluminação pública														
Existe	253	49	86	90	23	2	3	896	187	327	300	72	5	5

ANUÁRIO ESTATÍSTICO DO ESTADO DA PARAÍBA - 2011 IDEME

II - Características Demográficas e Sociais

2.1 - Demografia

2.1.2 - Domicílios

2.1.2.2 - Características dos Domicílios e Entorno

Tabela 06 - Domicílios particulares permanentes e moradores em domicílios particulares permanentes, por classes de rendimento nominal mensal domiciliar per capita, segundo as características do entorno nos municípios - Paraíba - 2010

Características do entorno e municípios	Domicílios particulares permanentes							Moradores em domicílios particulares permanentes						
	Total	Classes de rendimento nominal mensal domiciliar *per capita* (salário mínimo) (1)						Total	Classes de rendimento nominal mensal domiciliar *per capita* (salário mínimo) (1)					
		Até 1/4	Mais de 1/4 a 1/2	Mais de 1/2 a 1	Mais de 1 a 2	Mais de 2	Sem rendimento (2)		Até 1/4	Mais de 1/4 a 1/2	Mais de 1/2 a 1	Mais de 1 a 2	Mais de 2	Sem rendimento (2)
Não existe	29	17	8	3	-	-	1	100	60	31	7	-	-	2
Sem declaração	-	-	-	-	-	-	-	-	-	-	-	-	-	-
Pavimentação														
Existe	238	46	80	84	23	2	3	840	170	303	285	72	5	5
Não existe	44	20	14	9	-	-	1	156	77	55	22	-	-	2
Sem declaração	-	-	-	-	-	-	-	-	-	-	-	-	-	-
Calçada														
Existe	217	44	70	76	21	2	4	755	160	254	263	66	5	7
Não existe	65	22	24	17	2	-	-	241	87	104	44	6	-	-
Sem declaração	-	-	-	-	-	-	-	-	-	-	-	-	-	-
Meio-fio / guia														
Existe	250	56	84	84	22	1	3	882	204	317	284	70	3	4
Não existe	32	10	10	9	1	1	1	114	43	41	23	2	2	3
Sem declaração	-	-	-	-	-	-	-	-	-	-	-	-	-	-
Bueiro / boca de lobo														
Existe	36	11	13	11	1	-	-	128	40	47	37	4	-	-
Não existe	246	55	81	82	22	2	4	868	207	311	270	68	5	7
Sem declaração	-	-	-	-	-	-	-	-	-	-	-	-	-	-
Rampa para cadeirante														
Existe	-	-	-	-	-	-	-	-	-	-	-	-	-	-
Não existe	282	66	94	93	23	2	4	996	247	358	307	72	5	7
Sem declaração	-	-	-	-	-	-	-	-	-	-	-	-	-	-
Arborização														
Existe	268	60	89	90	23	2	4	943	224	338	297	72	5	7
Não existe	14	6	5	3	-	-	-	53	23	20	10	-	-	-
Sem declaração	-	-	-	-	-	-	-	-	-	-	-	-	-	-
Esgoto a céu aberto														
Existe	119	38	35	39	7	-	-	416	145	132	119	20	-	-
Não existe	163	28	59	54	16	2	4	580	102	226	188	52	5	7
Sem declaração	-	-	-	-	-	-	-	-	-	-	-	-	-	-
Lixo acu. nos logradouros														
Existe	60	15	17	24	4	-	-	216	61	69	75	11	-	-
Não existe	222	51	77	69	19	2	4	780	186	289	232	61	5	7
Sem declaração	-	-	-	-	-	-	-	-	-	-	-	-	-	-
Vista Serrana	**425**	**95**	**119**	**129**	**51**	**15**	**16**	**1.572**	**402**	**488**	**444**	**153**	**42**	**43**
Identificação do logradouro														
Existe	274	54	70	94	34	12	10	996	238	272	326	102	30	28
Não existe	151	41	49	35	17	3	6	576	164	216	118	51	12	15
Sem declaração	-	-	-	-	-	-	-	-	-	-	-	-	-	-
Iluminação pública														
Existe	401	85	113	123	50	15	15	1.486	362	471	417	152	42	42
Não existe	24	10	6	6	1	-	1	86	40	17	27	1	-	1
Sem declaração	-	-	-	-	-	-	-	-	-	-	-	-	-	-
Pavimentação														
Existe	307	58	81	97	45	14	12	1.110	245	323	334	135	39	34
Não existe	118	37	38	32	6	1	4	462	157	165	110	18	3	9
Sem declaração	-	-	-	-	-	-	-	-	-	-	-	-	-	-
Calçada														
Existe	322	60	92	100	45	13	12	1.153	255	363	332	134	35	34
Não existe	103	35	27	29	6	2	4	419	147	125	112	19	7	9
Sem declaração	-	-	-	-	-	-	-	-	-	-	-	-	-	-
Meio-fio / guia														
Existe	313	58	85	100	45	13	12	1.125	245	335	342	135	34	34
Não existe	112	37	34	29	6	2	4	447	157	153	102	18	8	9
Sem declaração	-	-	-	-	-	-	-	-	-	-	-	-	-	-
Bueiro / boca de lobo														
Existe	10	1	1	5	2	1	-	27	4	3	13	5	2	-
Não existe	415	94	118	124	49	14	16	1.545	398	485	431	148	40	43
Sem declaração	-	-	-	-	-	-	-	-	-	-	-	-	-	-
Rampa para cadeirante														
Existe	12	1	3	3	5	-	-	50	5	14	18	13	-	-
Não existe	413	94	116	126	46	15	16	1.522	397	474	426	140	42	43
Sem declaração	-	-	-	-	-	-	-	-	-	-	-	-	-	-
Arborização														
Existe	382	82	109	117	47	13	14	1.408	352	435	402	146	35	38
Não existe	43	13	10	12	4	2	2	164	50	53	42	7	7	5
Sem declaração	-	-	-	-	-	-	-	-	-	-	-	-	-	-
Esgoto a céu aberto														
Existe	231	64	66	64	23	5	9	852	281	254	198	77	17	25
Não existe	194	31	53	65	28	10	7	720	121	234	246	76	25	18
Sem declaração	-	-	-	-	-	-	-	-	-	-	-	-	-	-
Lixo acu. nos logradouros														
Existe	37	14	10	9	4	-	-	158	73	47	26	12	-	-
Não existe	388	81	109	120	47	15	16	1.414	329	441	418	141	42	43

ANUÁRIO ESTATÍSTICO DO ESTADO DA PARAÍBA - 2011

II - Características Demográficas e Sociais

2.1 - Demografia

2.1.2 - Domicílios

2.1.2.2 - Características dos Domicílios e Entorno

Tabela 06 - Domicílios particulares permanentes e moradores em domicílios particulares permanentes, por classes de rendimento nominal mensal domiciliar per capita, segundo as características do entorno nos municípios - Paraíba - 2010

Características do entorno e municípios	Domicílios particulares permanentes							Moradores em domicílios particulares permanentes						
	Total	Classes de rendimento nominal mensal domiciliar *per capita* (salário mínimo) (1)						Total	Classes de rendimento nominal mensal domiciliar *per capita* (salário mínimo) (1)					
		Até 1/4	Mais de 1/4 a 1/2	Mais de 1/2 a 1	Mais de 1 a 2	Mais de 2	Sem rendimento (2)		Até 1/4	Mais de 1/4 a 1/2	Mais de 1/2 a 1	Mais de 1 a 2	Mais de 2	Sem rendimento (2)
Sem declaração	-	-	-	-	-	-	-	-	-	-	-	-	-	-
Zabelê	**488**	**134**	**133**	**155**	**42**	**9**	**15**	**1.469**	**504**	**433**	**398**	**92**	**19**	**23**
Identificação do logradouro														
Existe	387	92	110	133	33	7	12	1.134	345	355	334	68	16	16
Não existe	101	42	23	22	9	2	3	335	159	78	64	24	3	7
Sem declaração	-	-	-	-	-	-	-	-	-	-	-	-	-	-
Iluminação pública														
Existe	480	130	132	153	41	9	15	1.444	486	431	394	91	19	23
Não existe	8	4	1	2	1	-	-	25	18	2	4	1	-	-
Sem declaração	-	-	-	-	-	-	-	-	-	-	-	-	-	-
Pavimentação														
Existe	318	73	92	105	32	7	9	918	267	284	272	67	16	12
Não existe	170	61	41	50	10	2	6	551	237	149	126	25	3	11
Sem declaração	-	-	-	-	-	-	-	-	-	-	-	-	-	-
Calçada														
Existe	322	74	90	108	32	7	11	921	259	277	287	67	16	15
Não existe	166	60	43	47	10	2	4	548	245	156	111	25	3	8
Sem declaração	-	-	-	-	-	-	-	-	-	-	-	-	-	-
Meio-fio / guia														
Existe	318	73	92	106	32	7	8	920	267	284	275	67	16	11
Não existe	170	61	41	49	10	2	7	549	237	149	123	25	3	12
Sem declaração	-	-	-	-	-	-	-	-	-	-	-	-	-	-
Bueiro / boca de lobo														
Existe	-	-	-	-	-	-	-	-	-	-	-	-	-	-
Não existe	488	134	133	155	42	9	15	1.469	504	433	398	92	19	23
Sem declaração	-	-	-	-	-	-	-	-	-	-	-	-	-	-
Rampa para cadeirante														
Existe	-	-	-	-	-	-	-	-	-	-	-	-	-	-
Não existe	488	134	133	155	42	9	15	1.469	504	433	398	92	19	23
Sem declaração	-	-	-	-	-	-	-	-	-	-	-	-	-	-
Arborização														
Existe	465	125	130	148	39	9	14	1.397	468	421	384	83	19	22
Não existe	23	9	3	7	3	-	1	72	36	12	14	9	-	1
Sem declaração	-	-	-	-	-	-	-	-	-	-	-	-	-	-
Esgoto a céu aberto														
Existe	29	12	9	8	-	-	-	99	44	35	20	-	-	-
Não existe	459	122	124	147	42	9	15	1.370	460	398	378	92	19	23
Sem declaração	-	-	-	-	-	-	-	-	-	-	-	-	-	-
Lixo acu. nos logradouros														
Existe	16	4	6	6	-	-	-	48	18	19	11	-	-	-
Não existe	472	130	127	149	42	9	15	1.421	486	414	387	92	19	23
Sem declaração	-	-	-	-	-	-	-	-	-	-	-	-	-	-

Fonte: IBGE, Resultados do Universo do Censo Demográfico 2010.

Nota: 1 - Não constam do universo da pesquisa as áreas sem ordenamento urbano regular, nas quais não foi possível identificar face de quadra.

2 - Exclusive o rendimento das pessoas cuja condição no domicílio era: pensionista, empregado(a) doméstico(a) ou parente do empregado(a) doméstico(a).

(1) Salário mínimo utilizado: R$ 510,00.

(2) Inclusive os domicílios com rendimento mensal domiciliar per capita somente em benefícios.

(3) Domicílios em quadras-face onde foi possível fazer a associação das características do entorno.

ANUÁRIO ESTATÍSTICO DO ESTADO DA PARAÍBA - 2011

II - Características Demográficas e Sociais

2.1 - Demografia

2.1.2 - Domicílios

2.1.2.2 - Características dos Domicílios e Entorno

Tabela 07 - Domicílios particulares permanentes, por responsabilidade pelo domicílio e sexo, segundo as características do entorno nos municípios - Paraíba - 2010

Características do entorno e municípios	Domicílios particulares permanentes		
	Total	Sexo do responsável pelo domicílio	
		Homens	Mulheres
Total (1)	**824 144**	**478 200**	**345 944**
Água Branca	**1 207**	**735**	**472**
Identificação do logradouro			
Existe	679	438	241
Não existe	528	297	231
Sem declaração	-	-	-
Iluminação pública			
Existe	1 158	702	456
Não existe	49	33	16
Sem declaração	-	-	-
Pavimentação			
Existe	1 091	660	431
Não existe	116	75	41
Sem declaração	-	-	-
Calçada			
Existe	1 140	694	446
Não existe	67	41	26
Sem declaração	-	-	-
Meio-fio / guia			
Existe	1 099	663	436
Não existe	108	72	36
Sem declaração	-	-	-
Bueiro / boca de lobo			
Existe	6	2	4
Não existe	1 201	733	468
Sem declaração	-	-	-
Rampa para cadeirante			
Existe	17	8	9
Não existe	1 190	727	463
Sem declaração	-	-	-
Arborização			
Existe	1 109	669	440
Não existe	98	66	32
Sem declaração	-	-	-
Esgoto a céu aberto			
Existe	52	36	16
Não existe	1 155	699	456
Sem declaração	-	-	-
Lixo acumulado nos logradouros			
Existe	-	-	-
Não existe	1 207	735	472
Sem declaração	-	-	-
Aguiar	**863**	**549**	**314**
Identificação do logradouro			
Existe	315	199	116
Não existe	548	350	198
Sem declaração	-	-	-
Iluminação pública			
Existe	824	523	301
Não existe	39	26	13
Sem declaração	-	-	-
Pavimentação			
Existe	619	388	231
Não existe	244	161	83
Sem declaração	-	-	-
Calçada			
Existe	673	421	252
Não existe	190	128	62
Sem declaração	-	-	-
Meio-fio / guia			

ANUÁRIO ESTATÍSTICO DO ESTADO DA PARAÍBA - 2011

II - Características Demográficas e Sociais

2.1 - Demografia

2.1.2 - Domicílios

2.1.2.2 - Características dos Domicílios e Entorno

Tabela 07 - Domicílios particulares permanentes, por responsabilidade pelo domicílio e sexo, segundo as características do entorno nos municípios - Paraíba - 2010

Características do entorno e municípios	Domicílios particulares permanentes		
	Total	Sexo do responsável pelo domicílio	
		Homens	Mulheres
Existe	595	360	235
Não existe	268	189	79
Sem declaração	-	-	-
Bueiro / boca de lobo			
Existe	6	4	2
Não existe	857	545	312
Sem declaração	-	-	-
Rampa para cadeirante			
Existe	10	6	4
Não existe	853	543	310
Sem declaração	-	-	-
Arborização			
Existe	819	517	302
Não existe	44	32	12
Sem declaração	-	-	-
Esgoto a céu aberto			
Existe	22	13	9
Não existe	841	536	305
Sem declaração	-	-	-
Lixo acumulado nos logradouros			
Existe	17	11	6
Não existe	846	538	308
Sem declaração	-	-	-
Alagoa Grande	**5 137**	**2 847**	**2 290**
Identificação do logradouro			
Existe	2 380	1 334	1 046
Não existe	2 757	1 513	1 244
Sem declaração	-	-	-
Iluminação pública			
Existe	5 075	2 809	2 266
Não existe	62	38	24
Sem declaração	-	-	-
Pavimentação			
Existe	4 634	2 573	2 061
Não existe	503	274	229
Sem declaração	-	-	-
Calçada			
Existe	4 201	2 331	1 870
Não existe	936	516	420
Sem declaração	-	-	-
Meio-fio / guia			
Existe	4 589	2 572	2 017
Não existe	548	275	273
Sem declaração	-	-	-
Bueiro / boca de lobo			
Existe	1 076	566	510
Não existe	4 061	2 281	1 780
Sem declaração	-	-	-
Rampa para cadeirante			
Existe	11	10	1
Não existe	5 126	2 837	2 289
Sem declaração	-	-	-
Arborização			
Existe	4 389	2 443	1 946
Não existe	748	404	344
Sem declaração	-	-	-
Esgoto a céu aberto			
Existe	962	501	461
Não existe	4 175	2 346	1 829
Sem declaração	-	-	-
Lixo acumulado nos logradouros			

ANUÁRIO ESTATÍSTICO DO ESTADO DA PARAÍBA - 2011

II - Características Demográficas e Sociais

2.1 - Demografia

2.1.2 - Domicílios

2.1.2.2 - Características dos Domicílios e Entorno

Tabela 07 - Domicílios particulares permanentes, por responsabilidade pelo domicílio e sexo, segundo as características do entorno nos municípios - Paraíba - 2010

Características do entorno e municípios	Domicílios particulares permanentes		
	Total	Sexo do responsável pelo domicílio	
		Homens	Mulheres
Existe	80	46	34
Não existe	5 057	2 801	2 256
Sem declaração	-	-	-
Alagoa Nova	**2 833**	**1 600**	**1 233**
Identificação do logradouro			
Existe	2 476	1 386	1 090
Não existe	356	213	143
Sem declaração	1	1	-
Iluminação pública			
Existe	2 782	1 575	1 207
Não existe	50	24	26
Sem declaração	1	1	-
Pavimentação			
Existe	2 350	1 311	1 039
Não existe	482	288	194
Sem declaração	1	1	-
Calçada			
Existe	2 179	1 226	953
Não existe	653	373	280
Sem declaração	1	1	-
Meio-fio / guia			
Existe	2 358	1 317	1 041
Não existe	474	282	192
Sem declaração	1	1	-
Bueiro / boca de lobo			
Existe	638	323	315
Não existe	2 194	1 276	918
Sem declaração	1	1	-
Rampa para cadeirante			
Existe	-	-	-
Não existe	2 832	1 599	1 233
Sem declaração	1	1	-
Arborização			
Existe	1 917	1 061	856
Não existe	915	538	377
Sem declaração	1	1	-
Esgoto a céu aberto			
Existe	748	424	324
Não existe	2 084	1 175	909
Sem declaração	1	1	-
Lixo acumulado nos logradouros			
Existe	40	20	20
Não existe	2 792	1 579	1 213
Sem declaração	1	1	-
Alagoinha	**2 476**	**1 527**	**949**
Identificação do logradouro			
Existe	466	274	192
Não existe	2 008	1 252	756
Sem declaração	2	1	1
Iluminação pública			
Existe	2 441	1 499	942
Não existe	33	27	6
Sem declaração	2	1	1
Pavimentação			
Existe	1 702	1 022	680
Não existe	772	504	268
Sem declaração	2	1	1
Calçada			
Existe	1 475	908	567
Não existe	999	618	381
Sem declaração	2	1	1

ANUÁRIO ESTATÍSTICO DO ESTADO DA PARAÍBA - 2011

II - Características Demográficas e Sociais

2.1 - Demografia

2.1.2 - Domicílios

2.1.2.2 - Características dos Domicílios e Entorno

Tabela 07 - Domicílios particulares permanentes, por responsabilidade pelo domicílio e sexo, segundo as características do entorno nos municípios - Paraíba - 2010

Características do entorno e municípios	Domicílios particulares permanentes		
	Total	Sexo do responsável pelo domicílio	
		Homens	Mulheres
Meio-fio / guia			
Existe	1 868	1 141	727
Não existe	606	385	221
Sem declaração	2	1	1
Bueiro / boca de lobo			
Existe	501	295	206
Não existe	1 973	1 231	742
Sem declaração	2	1	1
Rampa para cadeirante			
Existe	11	8	3
Não existe	2 463	1 518	945
Sem declaração	2	1	1
Arborização			
Existe	1 981	1 207	774
Não existe	493	319	174
Sem declaração	2	1	1
Esgoto a céu aberto			
Existe	1 672	1 026	646
Não existe	802	500	302
Sem declaração	2	1	1
Lixo acumulado nos logradouros			
Existe	397	256	141
Não existe	2 077	1 270	807
Sem declaração	2	1	1
Alcantil	**637**	**328**	**309**
Identificação do logradouro			
Existe	389	204	185
Não existe	241	121	120
Sem declaração	7	3	4
Iluminação pública			
Existe	603	311	292
Não existe	27	14	13
Sem declaração	7	3	4
Pavimentação			
Existe	282	159	123
Não existe	348	166	182
Sem declaração	7	3	4
Calçada			
Existe	174	103	71
Não existe	456	222	234
Sem declaração	7	3	4
Meio-fio / guia			
Existe	179	106	73
Não existe	451	219	232
Sem declaração	7	3	4
Bueiro / boca de lobo			
Existe	-	-	-
Não existe	630	325	305
Sem declaração	7	3	4
Rampa para cadeirante			
Existe	-	-	-
Não existe	630	325	305
Sem declaração	7	3	4
Arborização			
Existe	562	296	266
Não existe	68	29	39
Sem declaração	7	3	4
Esgoto a céu aberto			
Existe	273	130	143
Não existe	357	195	162
Sem declaração	7	3	4

ANUÁRIO ESTATÍSTICO DO ESTADO DA PARAÍBA - 2011

II - Características Demográficas e Sociais

2.1 - Demografia

2.1.2 - Domicílios

2.1.2.2 - Características dos Domicílios e Entorno

Tabela 07 - Domicílios particulares permanentes, por responsabilidade pelo domicílio e sexo, segundo as características do entorno nos municípios - Paraíba - 2010

Características do entorno e municípios	Domicílios particulares permanentes		
	Total	Sexo do responsável pelo domicílio	
		Homens	Mulheres
Lixo acumulado nos logradouros			
Existe	64	35	29
Não existe	566	290	276
Sem declaração	7	3	4
Algodão de Jandaíra	**353**	**113**	**240**
Identificação do logradouro			
Existe	81	39	42
Não existe	271	73	198
Sem declaração	1	1	-
Iluminação pública			
Existe	351	112	239
Não existe	1	-	1
Sem declaração	1	1	-
Pavimentação			
Existe	241	92	149
Não existe	111	20	91
Sem declaração	1	1	-
Calçada			
Existe	265	98	167
Não existe	87	14	73
Sem declaração	1	1	-
Meio-fio / guia			
Existe	241	92	149
Não existe	111	20	91
Sem declaração	1	1	-
Bueiro / boca de lobo			
Existe	40	18	22
Não existe	312	94	218
Sem declaração	1	1	-
Rampa para cadeirante			
Existe	-	-	-
Não existe	352	112	240
Sem declaração	1	1	-
Arborização			
Existe	352	112	240
Não existe	-	-	-
Sem declaração	1	1	-
Esgoto a céu aberto			
Existe	61	11	50
Não existe	291	101	190
Sem declaração	1	1	-
Lixo acumulado nos logradouros			
Existe	6	3	3
Não existe	346	109	237
Sem declaração	1	1	-
Alhandra	**3 162**	**1 996**	**1 166**
Identificação do logradouro			
Existe	1 541	920	621
Não existe	1 581	1 049	532
Sem declaração	40	27	13
Iluminação pública			
Existe	3 025	1 906	1 119
Não existe	97	63	34
Sem declaração	40	27	13
Pavimentação			
Existe	1 445	859	586
Não existe	1 677	1 110	567
Sem declaração	40	27	13
Calçada			
Existe	165	92	73

ANUÁRIO ESTATÍSTICO DO ESTADO DA PARAÍBA - 2011

II - Características Demográficas e Sociais

2.1 - Demografia

2.1.2 - Domicílios

2.1.2.2 - Características dos Domicílios e Entorno

Tabela 07 - Domicílios particulares permanentes, por responsabilidade pelo domicílio e sexo, segundo as características do entorno nos municípios - Paraíba - 2010

Características do entorno e municípios	Domicílios particulares permanentes		
	Total	Sexo do responsável pelo domicílio	
		Homens	Mulheres
Não existe	2 957	1 877	1 080
Sem declaração	40	27	13
Meio-fio / guia			
Existe	1 305	768	537
Não existe	1 817	1 201	616
Sem declaração	40	27	13
Bueiro / boca de lobo			
Existe	38	23	15
Não existe	3 084	1 946	1 138
Sem declaração	40	27	13
Rampa para cadeirante			
Existe	14	12	2
Não existe	3 108	1 957	1 151
Sem declaração	40	27	13
Arborização			
Existe	1 178	755	423
Não existe	1 944	1 214	730
Sem declaração	40	27	13
Esgoto a céu aberto			
Existe	2 962	1 859	1 103
Não existe	160	110	50
Sem declaração	40	27	13
Lixo acumulado nos logradouros			
Existe	-	-	-
Não existe	3 122	1 969	1 153
Sem declaração	40	27	13
Amparo	**340**	**189**	**151**
Identificação do logradouro			
Existe	33	23	10
Não existe	307	166	141
Sem declaração	-	-	-
Iluminação pública			
Existe	325	182	143
Não existe	15	7	8
Sem declaração	-	-	-
Pavimentação			
Existe	257	146	111
Não existe	83	43	40
Sem declaração	-	-	-
Calçada			
Existe	224	124	100
Não existe	116	65	51
Sem declaração	-	-	-
Meio-fio / guia			
Existe	254	144	110
Não existe	86	45	41
Sem declaração	-	-	-
Bueiro / boca de lobo			
Existe	88	47	41
Não existe	252	142	110
Sem declaração	-	-	-
Rampa para cadeirante			
Existe	-	-	-
Não existe	340	189	151
Sem declaração	-	-	-
Arborização			
Existe	319	180	139
Não existe	21	9	12
Sem declaração	-	-	-
Esgoto a céu aberto			
Existe	91	49	42

ANUÁRIO ESTATÍSTICO DO ESTADO DA PARAÍBA - 2011

II - Características Demográficas e Sociais

2.1 - Demografia

2.1.2 - Domicílios

2.1.2.2 - Características dos Domicílios e Entorno

Tabela 07 - Domicílios particulares permanentes, por responsabilidade pelo domicílio e sexo, segundo as características do entorno nos municípios - Paraíba - 2010

Características do entorno e municípios	Domicílios particulares permanentes		
	Total	Sexo do responsável pelo domicílio	
		Homens	Mulheres
Não existe	249	140	109
Sem declaração	-	-	-
Lixo acumulado nos logradouros			
Existe	2	1	1
Não existe	338	188	150
Sem declaração	-	-	-
Aparecida	**1 055**	**560**	**495**
Identificação do logradouro			
Existe	868	471	397
Não existe	160	76	84
Sem declaração	27	13	14
Iluminação pública			
Existe	1 016	537	479
Não existe	12	10	2
Sem declaração	27	13	14
Pavimentação			
Existe	797	434	363
Não existe	231	113	118
Sem declaração	27	13	14
Calçada			
Existe	760	407	353
Não existe	268	140	128
Sem declaração	27	13	14
Meio-fio / guia			
Existe	833	437	396
Não existe	195	110	85
Sem declaração	27	13	14
Bueiro / boca de lobo			
Existe	-	-	-
Não existe	1 028	547	481
Sem declaração	27	13	14
Rampa para cadeirante			
Existe	4	3	1
Não existe	1 024	544	480
Sem declaração	27	13	14
Arborização			
Existe	1 020	544	476
Não existe	8	3	5
Sem declaração	27	13	14
Esgoto a céu aberto			
Existe	732	402	330
Não existe	296	145	151
Sem declaração	27	13	14
Lixo acumulado nos logradouros			
Existe	-	-	-
Não existe	1 028	547	481
Sem declaração	27	13	14
Araçagi	**2 032**	**1 225**	**807**
Identificação do logradouro			
Existe	629	394	235
Não existe	1 403	831	572
Sem declaração	-	-	-
Iluminação pública			
Existe	2 018	1 217	801
Não existe	14	8	6
Sem declaração	-	-	-
Pavimentação			
Existe	1 548	920	628
Não existe	484	305	179
Sem declaração	-	-	-

ANUÁRIO ESTATÍSTICO DO ESTADO DA PARAÍBA - 2011

II - Características Demográficas e Sociais

2.1 - Demografia

2.1.2 - Domicílios

2.1.2.2 - Características dos Domicílios e Entorno

Tabela 07 - Domicílios particulares permanentes, por responsabilidade pelo domicílio e sexo, segundo as características do entorno nos municípios - Paraíba - 2010

Características do entorno e municípios	Domicílios particulares permanentes		
	Total	Sexo do responsável pelo domicílio	
		Homens	Mulheres
Calçada			
Existe	1 533	910	623
Não existe	499	315	184
Sem declaração	-	-	-
Meio-fio / guia			
Existe	1 564	929	635
Não existe	468	296	172
Sem declaração	-	-	-
Bueiro / boca de lobo			
Existe	433	240	193
Não existe	1 599	985	614
Sem declaração	-	-	-
Rampa para cadeirante			
Existe	23	14	9
Não existe	2 009	1 211	798
Sem declaração	-	-	-
Arborização			
Existe	1 775	1 063	712
Não existe	257	162	95
Sem declaração	-	-	-
Esgoto a céu aberto			
Existe	904	535	369
Não existe	1 128	690	438
Sem declaração	-	-	-
Lixo acumulado nos logradouros			
Existe	165	101	64
Não existe	1 867	1 124	743
Sem declaração	-	-	-
Arara	**2 894**	**1 528**	**1 366**
Identificação do logradouro			
Existe	2 143	1 121	1 022
Não existe	751	407	344
Sem declaração	-	-	-
Iluminação pública			
Existe	2 844	1 503	1 341
Não existe	50	25	25
Sem declaração	-	-	-
Pavimentação			
Existe	2 577	1 345	1 232
Não existe	317	183	134
Sem declaração	-	-	-
Calçada			
Existe	2 306	1 191	1 115
Não existe	588	337	251
Sem declaração	-	-	-
Meio-fio / guia			
Existe	2 603	1 359	1 244
Não existe	291	169	122
Sem declaração	-	-	-
Bueiro / boca de lobo			
Existe	330	174	156
Não existe	2 564	1 354	1 210
Sem declaração	-	-	-
Rampa para cadeirante			
Existe	-	-	-
Não existe	2 894	1 528	1 366
Sem declaração	-	-	-
Arborização			
Existe	1 485	784	701
Não existe	1 409	744	665
Sem declaração	-	-	-

ANUÁRIO ESTATÍSTICO DO ESTADO DA PARAÍBA - 2011

II - Características Demográficas e Sociais

2.1 - Demografia

2.1.2 - Domicílios

2.1.2.2 - Características dos Domicílios e Entorno

Tabela 07 - Domicílios particulares permanentes, por responsabilidade pelo domicílio e sexo, segundo as características do entorno nos municípios - Paraíba - 2010

Características do entorno e municípios	Domicílios particulares permanentes		
	Total	Sexo do responsável pelo domicílio	
		Homens	Mulheres
Esgoto a céu aberto			
Existe	152	80	72
Não existe	2 742	1 448	1 294
Sem declaração	-	-	-
Lixo acumulado nos logradouros			
Existe	73	34	39
Não existe	2 821	1 494	1 327
Sem declaração	-	-	-
Araruna	**2 690**	**1 560**	**1 130**
Identificação do logradouro			
Existe	1 030	625	405
Não existe	1 660	935	725
Sem declaração	-	-	-
Iluminação pública			
Existe	2 634	1 523	1 111
Não existe	56	37	19
Sem declaração	-	-	-
Pavimentação			
Existe	2 001	1 153	848
Não existe	689	407	282
Sem declaração	-	-	-
Calçada			
Existe	1 775	1 015	760
Não existe	915	545	370
Sem declaração	-	-	-
Meio-fio / guia			
Existe	2 087	1 183	904
Não existe	603	377	226
Sem declaração	-	-	-
Bueiro / boca de lobo			
Existe	230	137	93
Não existe	2 460	1 423	1 037
Sem declaração	-	-	-
Rampa para cadeirante			
Existe	-	-	-
Não existe	2 690	1 560	1 130
Sem declaração	-	-	-
Arborização			
Existe	2 343	1 346	997
Não existe	347	214	133
Sem declaração	-	-	-
Esgoto a céu aberto			
Existe	96	42	54
Não existe	2 594	1 518	1 076
Sem declaração	-	-	-
Lixo acumulado nos logradouros			
Existe	50	25	25
Não existe	2 640	1 535	1 105
Sem declaração	-	-	-
Areia	**4 049**	**2 301**	**1 748**
Identificação do logradouro			
Existe	2 384	1 291	1 093
Não existe	1 607	970	637
Sem declaração	58	40	18
Iluminação pública			
Existe	3 752	2 115	1 637
Não existe	239	146	93
Sem declaração	58	40	18
Pavimentação			
Existe	3 519	1 967	1 552

ANUÁRIO ESTATÍSTICO DO ESTADO DA PARAÍBA - 2011

II - Características Demográficas e Sociais

2.1 - Demografia

2.1.2 - Domicílios

2.1.2.2 - Características dos Domicílios e Entorno

Tabela 07 - Domicílios particulares permanentes, por responsabilidade pelo domicílio e sexo, segundo as características do entorno nos municípios - Paraíba - 2010

Características do entorno e municípios	Domicílios particulares permanentes		
	Total	Sexo do responsável pelo domicílio	
		Homens	Mulheres
Não existe	472	294	178
Sem declaração	58	40	18
Calçada			
Existe	2 653	1 466	1 187
Não existe	1 338	795	543
Sem declaração	58	40	18
Meio-fio / guia			
Existe	3 517	1 964	1 553
Não existe	474	297	177
Sem declaração	58	40	18
Bueiro / boca de lobo			
Existe	677	347	330
Não existe	3 314	1 914	1 400
Sem declaração	58	40	18
Rampa para cadeirante			
Existe	37	17	20
Não existe	3 954	2 244	1 710
Sem declaração	58	40	18
Arborização			
Existe	1 442	808	634
Não existe	2 549	1 453	1 096
Sem declaração	58	40	18
Esgoto a céu aberto			
Existe	228	138	90
Não existe	3 763	2 123	1 640
Sem declaração	58	40	18
Lixo acumulado nos logradouros			
Existe	168	91	77
Não existe	3 823	2 170	1 653
Sem declaração	58	40	18
Areia de Baraúnas	**267**	**201**	**66**
Identificação do logradouro			
Existe	265	199	66
Não existe	2	2	-
Sem declaração	-	-	-
Iluminação pública			
Existe	264	198	66
Não existe	3	3	-
Sem declaração	-	-	-
Pavimentação			
Existe	241	181	60
Não existe	26	20	6
Sem declaração	-	-	-
Calçada			
Existe	48	37	11
Não existe	219	164	55
Sem declaração	-	-	-
Meio-fio / guia			
Existe	244	184	60
Não existe	23	17	6
Sem declaração	-	-	-
Bueiro / boca de lobo			
Existe	-	-	-
Não existe	267	201	66
Sem declaração	-	-	-
Rampa para cadeirante			
Existe	29	23	6
Não existe	238	178	60
Sem declaração	-	-	-
Arborização			
Existe	264	198	66

ANUÁRIO ESTATÍSTICO DO ESTADO DA PARAÍBA - 2011

II - Características Demográficas e Sociais

2.1 - Demografia

2.1.2 - Domicílios

2.1.2.2 - Características dos Domicílios e Entorno

Tabela 07 - Domicílios particulares permanentes, por responsabilidade pelo domicílio e sexo, segundo as características do entorno nos municípios - Paraíba - 2010

Características do entorno e municípios	Domicílios particulares permanentes		
	Total	Sexo do responsável pelo domicílio	
		Homens	Mulheres
Não existe	3	3	-
Sem declaração	-	-	-
Esgoto a céu aberto			
Existe	18	15	3
Não existe	249	186	63
Sem declaração	-	-	-
Lixo acumulado nos logradouros			
Existe	-	-	-
Não existe	267	201	66
Sem declaração	-	-	-
Areial	**1 441**	**705**	**736**
Identificação do logradouro			
Existe	797	362	435
Não existe	644	343	301
Sem declaração	-	-	-
Iluminação pública			
Existe	1 356	655	701
Não existe	85	50	35
Sem declaração	-	-	-
Pavimentação			
Existe	894	408	486
Não existe	547	297	250
Sem declaração	-	-	-
Calçada			
Existe	851	380	471
Não existe	590	325	265
Sem declaração	-	-	-
Meio-fio / guia			
Existe	931	423	508
Não existe	510	282	228
Sem declaração	-	-	-
Bueiro / boca de lobo			
Existe	59	36	23
Não existe	1 382	669	713
Sem declaração	-	-	-
Rampa para cadeirante			
Existe	-	-	-
Não existe	1 441	705	736
Sem declaração	-	-	-
Arborização			
Existe	1 104	531	573
Não existe	337	174	163
Sem declaração	-	-	-
Esgoto a céu aberto			
Existe	189	102	87
Não existe	1 252	603	649
Sem declaração	-	-	-
Lixo acumulado nos logradouros			
Existe	61	31	30
Não existe	1 380	674	706
Sem declaração	-	-	-
Aroeiras	**2 821**	**1 634**	**1 187**
Identificação do logradouro			
Existe	500	275	225
Não existe	2 321	1 359	962
Sem declaração	-	-	-
Iluminação pública			
Existe	2 764	1 597	1 167
Não existe	57	37	20
Sem declaração	-	-	-

ANUÁRIO ESTATÍSTICO DO ESTADO DA PARAÍBA - 2011

II - Características Demográficas e Sociais

2.1 - Demografia

2.1.2 - Domicílios

2.1.2.2 - Características dos Domicílios e Entorno

Tabela 07 - Domicílios particulares permanentes, por responsabilidade pelo domicílio e sexo, segundo as características do entorno nos municípios - Paraíba - 2010

Características do entorno e municípios	Domicílios particulares permanentes		
	Total	Sexo do responsável pelo domicílio	
		Homens	Mulheres
Pavimentação			
Existe	1 089	575	514
Não existe	1 732	1 059	673
Sem declaração	-	-	-
Calçada			
Existe	915	472	443
Não existe	1 906	1 162	744
Sem declaração	-	-	-
Meio-fio / guia			
Existe	1 115	582	533
Não existe	1 706	1 052	654
Sem declaração	-	-	-
Bueiro / boca de lobo			
Existe	124	63	61
Não existe	2 697	1 571	1 126
Sem declaração	-	-	-
Rampa para cadeirante			
Existe	6	3	3
Não existe	2 815	1 631	1 184
Sem declaração	-	-	-
Arborização			
Existe	2 283	1 273	1 010
Não existe	538	361	177
Sem declaração	-	-	-
Esgoto a céu aberto			
Existe	926	570	356
Não existe	1 895	1 064	831
Sem declaração	-	-	-
Lixo acumulado nos logradouros			
Existe	16	6	10
Não existe	2 805	1 628	1 177
Sem declaração	-	-	-
Assunção	**870**	**486**	**384**
Identificação do logradouro			
Existe	499	273	226
Não existe	371	213	158
Sem declaração	-	-	-
Iluminação pública			
Existe	867	485	382
Não existe	3	1	2
Sem declaração	-	-	-
Pavimentação			
Existe	414	192	222
Não existe	456	294	162
Sem declaração	-	-	-
Calçada			
Existe	434	217	217
Não existe	436	269	167
Sem declaração	-	-	-
Meio-fio / guia			
Existe	408	190	218
Não existe	462	296	166
Sem declaração	-	-	-
Bueiro / boca de lobo			
Existe	-	-	-
Não existe	870	486	384
Sem declaração	-	-	-
Rampa para cadeirante			
Existe	26	11	15
Não existe	844	475	369
Sem declaração	-	-	-

ANUÁRIO ESTATÍSTICO DO ESTADO DA PARAÍBA - 2011

II - Características Demográficas e Sociais

2.1 - Demografia

2.1.2 - Domicílios

2.1.2.2 - Características dos Domicílios e Entorno

Tabela 07 - Domicílios particulares permanentes, por responsabilidade pelo domicílio e sexo, segundo as características do entorno nos municípios - Paraíba - 2010

Características do entorno e municípios	Domicílios particulares permanentes		
	Total	Sexo do responsável pelo domicílio	
		Homens	Mulheres
Arborização			
Existe	460	261	199
Não existe	410	225	185
Sem declaração	-	-	-
Esgoto a céu aberto			
Existe	214	137	77
Não existe	656	349	307
Sem declaração	-	-	-
Lixo acumulado nos logradouros			
Existe	-	-	-
Não existe	870	486	384
Sem declaração	-	-	-
Baía da Traição	**870**	**535**	**335**
Identificação do logradouro			
Existe	15	10	5
Não existe	855	525	330
Sem declaração	-	-	-
Iluminação pública			
Existe	835	517	318
Não existe	35	18	17
Sem declaração	-	-	-
Pavimentação			
Existe	413	238	175
Não existe	457	297	160
Sem declaração	-	-	-
Calçada			
Existe	294	178	116
Não existe	576	357	219
Sem declaração	-	-	-
Meio-fio / guia			
Existe	397	227	170
Não existe	473	308	165
Sem declaração	-	-	-
Bueiro / boca de lobo			
Existe	72	41	31
Não existe	798	494	304
Sem declaração	-	-	-
Rampa para cadeirante			
Existe	-	-	-
Não existe	870	535	335
Sem declaração	-	-	-
Arborização			
Existe	338	194	144
Não existe	532	341	191
Sem declaração	-	-	-
Esgoto a céu aberto			
Existe	194	118	76
Não existe	676	417	259
Sem declaração	-	-	-
Lixo acumulado nos logradouros			
Existe	69	41	28
Não existe	801	494	307
Sem declaração	-	-	-
Bananeiras	**2 602**	**1 515**	**1 087**
Identificação do logradouro			
Existe	1 249	717	532
Não existe	1 353	798	555
Sem declaração	-	-	-
Iluminação pública			
Existe	2 524	1 452	1 072

ANUÁRIO ESTATÍSTICO DO ESTADO DA PARAÍBA - 2011

II - Características Demográficas e Sociais

2.1 - Demografia

2.1.2 - Domicílios

2.1.2.2 - Características dos Domicílios e Entorno

Tabela 07 - Domicílios particulares permanentes, por responsabilidade pelo domicílio e sexo, segundo as características do entorno nos municípios - Paraíba - 2010

Características do entorno e municípios	Domicílios particulares permanentes		
	Total	Sexo do responsável pelo domicílio	
		Homens	Mulheres
Não existe	78	63	15
Sem declaração	-	-	-
Pavimentação			
Existe	2 211	1 238	973
Não existe	391	277	114
Sem declaração	-	-	-
Calçada			
Existe	1 313	778	535
Não existe	1 289	737	552
Sem declaração	-	-	-
Meio-fio / guia			
Existe	2 247	1 274	973
Não existe	355	241	114
Sem declaração	-	-	-
Bueiro / boca de lobo			
Existe	482	268	214
Não existe	2 120	1 247	873
Sem declaração	-	-	-
Rampa para cadeirante			
Existe	11	4	7
Não existe	2 591	1 511	1 080
Sem declaração	-	-	-
Arborização			
Existe	2 452	1 429	1 023
Não existe	150	86	64
Sem declaração	-	-	-
Esgoto a céu aberto			
Existe	812	470	342
Não existe	1 790	1 045	745
Sem declaração	-	-	-
Lixo acumulado nos logradouros			
Existe	29	11	18
Não existe	2 573	1 504	1 069
Sem declaração	-	-	-
Baraúna	**1 008**	**534**	**474**
Identificação do logradouro			
Existe	286	136	150
Não existe	722	398	324
Sem declaração	-	-	-
Iluminação pública			
Existe	956	510	446
Não existe	52	24	28
Sem declaração	-	-	-
Pavimentação			
Existe	616	320	296
Não existe	392	214	178
Sem declaração	-	-	-
Calçada			
Existe	731	383	348
Não existe	277	151	126
Sem declaração	-	-	-
Meio-fio / guia			
Existe	679	353	326
Não existe	329	181	148
Sem declaração	-	-	-
Bueiro / boca de lobo			
Existe	-	-	-
Não existe	1 008	534	474
Sem declaração	-	-	-
Rampa para cadeirante			
Existe	-	-	-

ANUÁRIO ESTATÍSTICO DO ESTADO DA PARAÍBA - 2011

II - Características Demográficas e Sociais

2.1 - Demografia

2.1.2 - Domicílios

2.1.2.2 - Características dos Domicílios e Entorno

Tabela 07 - Domicílios particulares permanentes, por responsabilidade pelo domicílio e sexo, segundo as características do entorno nos municípios - Paraíba - 2010

Características do entorno e municípios	Domicílios particulares permanentes		
	Total	Sexo do responsável pelo domicílio	
		Homens	Mulheres
Não existe	1 008	534	474
Sem declaração	-	-	-
Arborização			
Existe	954	503	451
Não existe	54	31	23
Sem declaração	-	-	-
Esgoto a céu aberto			
Existe	22	10	12
Não existe	986	524	462
Sem declaração	-	-	-
Lixo acumulado nos logradouros			
Existe	-	-	-
Não existe	1 008	534	474
Sem declaração	-	-	-
Barra de Santa Rosa	**2 524**	**1 275**	**1 249**
Identificação do logradouro			
Existe	1 366	680	686
Não existe	1 158	595	563
Sem declaração	-	-	-
Iluminação pública			
Existe	2 512	1 269	1 243
Não existe	12	6	6
Sem declaração	-	-	-
Pavimentação			
Existe	1 930	943	987
Não existe	594	332	262
Sem declaração	-	-	-
Calçada			
Existe	2 154	1 060	1 094
Não existe	370	215	155
Sem declaração	-	-	-
Meio-fio / guia			
Existe	2 007	995	1 012
Não existe	517	280	237
Sem declaração	-	-	-
Bueiro / boca de lobo			
Existe	231	123	108
Não existe	2 293	1 152	1 141
Sem declaração	-	-	-
Rampa para cadeirante			
Existe	60	19	41
Não existe	2 464	1 256	1 208
Sem declaração	-	-	-
Arborização			
Existe	2 398	1 197	1 201
Não existe	126	78	48
Sem declaração	-	-	-
Esgoto a céu aberto			
Existe	71	28	43
Não existe	2 453	1 247	1 206
Sem declaração	-	-	-
Lixo acumulado nos logradouros			
Existe	-	-	-
Não existe	2 524	1 275	1 249
Sem declaração	-	-	-
Barra de Santana	**288**	**165**	**123**
Identificação do logradouro			
Existe	12	8	4
Não existe	276	157	119
Sem declaração	-	-	-

ANUÁRIO ESTATÍSTICO DO ESTADO DA PARAÍBA - 2011

II - Características Demográficas e Sociais

2.1 - Demografia

2.1.2 - Domicílios

2.1.2.2 - Características dos Domicílios e Entorno

Tabela 07 - Domicílios particulares permanentes, por responsabilidade pelo domicílio e sexo, segundo as características do entorno nos municípios - Paraíba - 2010

Características do entorno e municípios	Domicílios particulares permanentes		
	Total	Sexo do responsável pelo domicílio	
		Homens	Mulheres
Iluminação pública			
Existe	244	137	107
Não existe	44	28	16
Sem declaração	-	-	-
Pavimentação			
Existe	164	91	73
Não existe	124	74	50
Sem declaração	-	-	-
Calçada			
Existe	83	47	36
Não existe	205	118	87
Sem declaração	-	-	-
Meio-fio / guia			
Existe	169	92	77
Não existe	119	73	46
Sem declaração	-	-	-
Bueiro / boca de lobo			
Existe	-	-	-
Não existe	288	165	123
Sem declaração	-	-	-
Rampa para cadeirante			
Existe	-	-	-
Não existe	288	165	123
Sem declaração	-	-	-
Arborização			
Existe	156	92	64
Não existe	132	73	59
Sem declaração	-	-	-
Esgoto a céu aberto			
Existe	55	33	22
Não existe	233	132	101
Sem declaração	-	-	-
Lixo acumulado nos logradouros			
Existe	-	-	-
Não existe	288	165	123
Sem declaração	-	-	-
Barra de São Miguel	**732**	**519**	**213**
Identificação do logradouro			
Existe	400	265	135
Não existe	332	254	78
Sem declaração	-	-	-
Iluminação pública			
Existe	722	511	211
Não existe	10	8	2
Sem declaração	-	-	-
Pavimentação			
Existe	606	419	187
Não existe	126	100	26
Sem declaração	-	-	-
Calçada			
Existe	526	358	168
Não existe	206	161	45
Sem declaração	-	-	-
Meio-fio / guia			
Existe	627	436	191
Não existe	105	83	22
Sem declaração	-	-	-
Bueiro / boca de lobo			
Existe	57	33	24
Não existe	675	486	189
Sem declaração	-	-	-

ANUÁRIO ESTATÍSTICO DO ESTADO DA PARAÍBA - 2011

II - Características Demográficas e Sociais

2.1 - Demografia

2.1.2 - Domicílios

2.1.2.2 - Características dos Domicílios e Entorno

Tabela 07 - Domicílios particulares permanentes, por responsabilidade pelo domicílio e sexo, segundo as características do entorno nos municípios - Paraíba - 2010

Características do entorno e municípios	Domicílios particulares permanentes		
	Total	Sexo do responsável pelo domicílio	
		Homens	Mulheres
Rampa para cadeirante			
Existe	22	21	1
Não existe	710	498	212
Sem declaração	-	-	-
Arborização			
Existe	696	486	210
Não existe	36	33	3
Sem declaração	-	-	-
Esgoto a céu aberto			
Existe	266	208	58
Não existe	466	311	155
Sem declaração	-	-	-
Lixo acumulado nos logradouros			
Existe	-	-	-
Não existe	732	519	213
Sem declaração	-	-	-
Bayeux	**25 953**	**15 224**	**10 729**
Identificação do logradouro			
Existe	7 146	3 946	3 200
Não existe	18 448	11 066	7 382
Sem declaração	359	212	147
Iluminação pública			
Existe	24 516	14 362	10 154
Não existe	1 078	650	428
Sem declaração	359	212	147
Pavimentação			
Existe	18 372	10 513	7 859
Não existe	7 222	4 499	2 723
Sem declaração	359	212	147
Calçada			
Existe	16 529	9 461	7 068
Não existe	9 065	5 551	3 514
Sem declaração	359	212	147
Meio-fio / guia			
Existe	18 275	10 425	7 850
Não existe	7 319	4 587	2 732
Sem declaração	359	212	147
Bueiro / boca de lobo			
Existe	5 826	3 318	2 508
Não existe	19 768	11 694	8 074
Sem declaração	359	212	147
Rampa para cadeirante			
Existe	51	24	27
Não existe	25 543	14 988	10 555
Sem declaração	359	212	147
Arborização			
Existe	10 983	6 326	4 657
Não existe	14 611	8 686	5 925
Sem declaração	359	212	147
Esgoto a céu aberto			
Existe	15 924	8 998	6 926
Não existe	9 670	6 014	3 656
Sem declaração	359	212	147
Lixo acumulado nos logradouros			
Existe	3 253	1 904	1 349
Não existe	22 341	13 108	9 233
Sem declaração	359	212	147
Belém	**4 349**	**2 691**	**1 658**
Identificação do logradouro			
Existe	2 580	1 571	1 009

ANUÁRIO ESTATÍSTICO DO ESTADO DA PARAÍBA - 2011

II - Características Demográficas e Sociais

2.1 - Demografia

2.1.2 - Domicílios

2.1.2.2 - Características dos Domicílios e Entorno

Tabela 07 - Domicílios particulares permanentes, por responsabilidade pelo domicílio e sexo, segundo as características do entorno nos municípios - Paraíba - 2010

Características do entorno e municípios	Domicílios particulares permanentes		
	Total	Sexo do responsável pelo domicílio	
		Homens	Mulheres
Não existe	1 765	1 119	646
Sem declaração	4	1	3
Iluminação pública			
Existe	4 216	2 601	1 615
Não existe	129	89	40
Sem declaração	4	1	3
Pavimentação			
Existe	2 968	1 813	1 155
Não existe	1 377	877	500
Sem declaração	4	1	3
Calçada			
Existe	3 931	2 411	1 520
Não existe	414	279	135
Sem declaração	4	1	3
Meio-fio / guia			
Existe	2 995	1 815	1 180
Não existe	1 350	875	475
Sem declaração	4	1	3
Bueiro / boca de lobo			
Existe	898	546	352
Não existe	3 447	2 144	1 303
Sem declaração	4	1	3
Rampa para cadeirante			
Existe	-	-	-
Não existe	4 345	2 690	1 655
Sem declaração	4	1	3
Arborização			
Existe	3 940	2 421	1 519
Não existe	405	269	136
Sem declaração	4	1	3
Esgoto a céu aberto			
Existe	177	98	79
Não existe	4 168	2 592	1 576
Sem declaração	4	1	3
Lixo acumulado nos logradouros			
Existe	624	411	213
Não existe	3 721	2 279	1 442
Sem declaração	4	1	3
Belém do Brejo do Cruz	**1 469**	**766**	**703**
Identificação do logradouro			
Existe	45	28	17
Não existe	1 424	738	686
Sem declaração	-	-	-
Iluminação pública			
Existe	1 329	684	645
Não existe	140	82	58
Sem declaração	-	-	-
Pavimentação			
Existe	811	432	379
Não existe	658	334	324
Sem declaração	-	-	-
Calçada			
Existe	372	187	185
Não existe	1 097	579	518
Sem declaração	-	-	-
Meio-fio / guia			
Existe	810	432	378
Não existe	659	334	325
Sem declaração	-	-	-
Bueiro / boca de lobo			
Existe	62	33	29

ANUÁRIO ESTATÍSTICO DO ESTADO DA PARAÍBA - 2011

II - Características Demográficas e Sociais

2.1 - Demografia

2.1.2 - Domicílios

2.1.2.2 - Características dos Domicílios e Entorno

Tabela 07 - Domicílios particulares permanentes, por responsabilidade pelo domicílio e sexo, segundo as características do entorno nos municípios - Paraíba - 2010

Características do entorno e municípios	Domicílios particulares permanentes		
	Total	Sexo do responsável pelo domicílio	
		Homens	Mulheres
Não existe	1 407	733	674
Sem declaração	-	-	-
Rampa para cadeirante			
Existe	2	-	2
Não existe	1 467	766	701
Sem declaração	-	-	-
Arborização			
Existe	1 436	754	682
Não existe	33	12	21
Sem declaração	-	-	-
Esgoto a céu aberto			
Existe	493	245	248
Não existe	976	521	455
Sem declaração	-	-	-
Lixo acumulado nos logradouros			
Existe	8	3	5
Não existe	1 461	763	698
Sem declaração	-	-	-
Bernardino Batista	**247**	**168**	**79**
Identificação do logradouro			
Existe	89	61	28
Não existe	158	107	51
Sem declaração	-	-	-
Iluminação pública			
Existe	238	161	77
Não existe	9	7	2
Sem declaração	-	-	-
Pavimentação			
Existe	239	161	78
Não existe	8	7	1
Sem declaração	-	-	-
Calçada			
Existe	169	112	57
Não existe	78	56	22
Sem declaração	-	-	-
Meio-fio / guia			
Existe	239	161	78
Não existe	8	7	1
Sem declaração	-	-	-
Bueiro / boca de lobo			
Existe	-	-	-
Não existe	247	168	79
Sem declaração	-	-	-
Rampa para cadeirante			
Existe	9	6	3
Não existe	238	162	76
Sem declaração	-	-	-
Arborização			
Existe	242	165	77
Não existe	5	3	2
Sem declaração	-	-	-
Esgoto a céu aberto			
Existe	-	-	-
Não existe	247	168	79
Sem declaração	-	-	-
Lixo acumulado nos logradouros			
Existe	13	7	6
Não existe	234	161	73
Sem declaração	-	-	-
Boa Ventura	**981**	**660**	**321**

ANUÁRIO ESTATÍSTICO DO ESTADO DA PARAÍBA - 2011

II - Características Demográficas e Sociais

2.1 - Demografia

2.1.2 - Domicílios

2.1.2.2 - Características dos Domicílios e Entorno

Tabela 07 - Domicílios particulares permanentes, por responsabilidade pelo domicílio e sexo, segundo as características do entorno nos municípios - Paraíba - 2010

Características do entorno e municípios	Domicílios particulares permanentes		
	Total	Sexo do responsável pelo domicílio	
		Homens	Mulheres
Identificação do logradouro			
Existe	491	306	185
Não existe	490	354	136
Sem declaração	-	-	-
Iluminação pública			
Existe	967	650	317
Não existe	14	10	4
Sem declaração	-	-	-
Pavimentação			
Existe	809	533	276
Não existe	172	127	45
Sem declaração	-	-	-
Calçada			
Existe	939	626	313
Não existe	42	34	8
Sem declaração	-	-	-
Meio-fio / guia			
Existe	776	511	265
Não existe	205	149	56
Sem declaração	-	-	-
Bueiro / boca de lobo			
Existe	35	21	14
Não existe	946	639	307
Sem declaração	-	-	-
Rampa para cadeirante			
Existe	56	37	19
Não existe	925	623	302
Sem declaração	-	-	-
Arborização			
Existe	939	632	307
Não existe	42	28	14
Sem declaração	-	-	-
Esgoto a céu aberto			
Existe	109	83	26
Não existe	872	577	295
Sem declaração	-	-	-
Lixo acumulado nos logradouros			
Existe	21	12	9
Não existe	960	648	312
Sem declaração	-	-	-
Boa Vista	**1 002**	**696**	**306**
Identificação do logradouro			
Existe	558	378	180
Não existe	444	318	126
Sem declaração	-	-	-
Iluminação pública			
Existe	981	679	302
Não existe	21	17	4
Sem declaração	-	-	-
Pavimentação			
Existe	665	448	217
Não existe	337	248	89
Sem declaração	-	-	-
Calçada			
Existe	457	303	154
Não existe	545	393	152
Sem declaração	-	-	-
Meio-fio / guia			
Existe	644	433	211
Não existe	358	263	95
Sem declaração	-	-	-

ANUÁRIO ESTATÍSTICO DO ESTADO DA PARAÍBA - 2011

II - Características Demográficas e Sociais

2.1 - Demografia

2.1.2 - Domicílios

2.1.2.2 - Características dos Domicílios e Entorno

Tabela 07 - Domicílios particulares permanentes, por responsabilidade pelo domicílio e sexo, segundo as características do entorno nos municípios - Paraíba - 2010

Características do entorno e municípios	Domicílios particulares permanentes		
	Total	Sexo do responsável pelo domicílio	
		Homens	Mulheres
Bueiro / boca de lobo			
Existe	53	38	15
Não existe	949	658	291
Sem declaração	-	-	-
Rampa para cadeirante			
Existe	-	-	-
Não existe	1 002	696	306
Sem declaração	-	-	-
Arborização			
Existe	925	640	285
Não existe	77	56	21
Sem declaração	-	-	-
Esgoto a céu aberto			
Existe	93	73	20
Não existe	909	623	286
Sem declaração	-	-	-
Lixo acumulado nos logradouros			
Existe	4	4	-
Não existe	998	692	306
Sem declaração	-	-	-
Bom Jesus	**305**	**199**	**106**
Identificação do logradouro			
Existe	84	53	31
Não existe	221	146	75
Sem declaração	-	-	-
Iluminação pública			
Existe	295	192	103
Não existe	10	7	3
Sem declaração	-	-	-
Pavimentação			
Existe	187	125	62
Não existe	118	74	44
Sem declaração	-	-	-
Calçada			
Existe	194	132	62
Não existe	111	67	44
Sem declaração	-	-	-
Meio-fio / guia			
Existe	202	136	66
Não existe	103	63	40
Sem declaração	-	-	-
Bueiro / boca de lobo			
Existe	29	20	9
Não existe	276	179	97
Sem declaração	-	-	-
Rampa para cadeirante			
Existe	-	-	-
Não existe	305	199	106
Sem declaração	-	-	-
Arborização			
Existe	296	192	104
Não existe	9	7	2
Sem declaração	-	-	-
Esgoto a céu aberto			
Existe	70	38	32
Não existe	235	161	74
Sem declaração	-	-	-
Lixo acumulado nos logradouros			
Existe	-	-	-
Não existe	305	199	106
Sem declaração	-	-	-

ANUÁRIO ESTATÍSTICO DO ESTADO DA PARAÍBA - 2011

II - Características Demográficas e Sociais

2.1 - Demografia

2.1.2 - Domicílios

2.1.2.2 - Características dos Domicílios e Entorno

Tabela 07 - Domicílios particulares permanentes, por responsabilidade pelo domicílio e sexo, segundo as características do entorno nos municípios - Paraíba - 2010

Características do entorno e municípios	Domicílios particulares permanentes		
	Total	Sexo do responsável pelo domicílio	
		Homens	Mulheres
Bom Sucesso	**643**	**433**	**210**
Identificação do logradouro			
Existe	102	69	33
Não existe	541	364	177
Sem declaração	-	-	-
Iluminação pública			
Existe	610	412	198
Não existe	33	21	12
Sem declaração	-	-	-
Pavimentação			
Existe	386	251	135
Não existe	257	182	75
Sem declaração	-	-	-
Calçada			
Existe	302	189	113
Não existe	341	244	97
Sem declaração	-	-	-
Meio-fio / guia			
Existe	344	222	122
Não existe	299	211	88
Sem declaração	-	-	-
Bueiro / boca de lobo			
Existe	18	13	5
Não existe	625	420	205
Sem declaração	-	-	-
Rampa para cadeirante			
Existe	6	5	1
Não existe	637	428	209
Sem declaração	-	-	-
Arborização			
Existe	639	432	207
Não existe	4	1	3
Sem declaração	-	-	-
Esgoto a céu aberto			
Existe	267	189	78
Não existe	376	244	132
Sem declaração	-	-	-
Lixo acumulado nos logradouros			
Existe	3	3	-
Não existe	640	430	210
Sem declaração	-	-	-
Bonito de Santa Fé	**2 012**	**1 326**	**686**
Identificação do logradouro			
Existe	718	482	236
Não existe	1 294	844	450
Sem declaração	-	-	-
Iluminação pública			
Existe	1 924	1 271	653
Não existe	88	55	33
Sem declaração	-	-	-
Pavimentação			
Existe	1 285	863	422
Não existe	727	463	264
Sem declaração	-	-	-
Calçada			
Existe	1 751	1 157	594
Não existe	261	169	92
Sem declaração	-	-	-
Meio-fio / guia			
Existe	1 329	891	438

ANUÁRIO ESTATÍSTICO DO ESTADO DA PARAÍBA - 2011

II - Características Demográficas e Sociais

2.1 - Demografia

2.1.2 - Domicílios

2.1.2.2 - Características dos Domicílios e Entorno

Tabela 07 - Domicílios particulares permanentes, por responsabilidade pelo domicílio e sexo, segundo as características do entorno nos municípios - Paraíba - 2010

Características do entorno e municípios	Domicílios particulares permanentes		
	Total	Sexo do responsável pelo domicílio	
		Homens	Mulheres
Não existe	683	435	248
Sem declaração	-	-	-
Bueiro / boca de lobo			
Existe	21	12	9
Não existe	1 991	1 314	677
Sem declaração	-	-	-
Rampa para cadeirante			
Existe	19	12	7
Não existe	1 993	1 314	679
Sem declaração	-	-	-
Arborização			
Existe	1 901	1 252	649
Não existe	111	74	37
Sem declaração	-	-	-
Esgoto a céu aberto			
Existe	68	44	24
Não existe	1 944	1 282	662
Sem declaração	-	-	-
Lixo acumulado nos logradouros			
Existe	2	1	1
Não existe	2 010	1 325	685
Sem declaração	-	-	-
Boqueirão	**3 574**	**2 077**	**1 497**
Identificação do logradouro			
Existe	1 146	630	516
Não existe	2 428	1 447	981
Sem declaração	-	-	-
Iluminação pública			
Existe	3 543	2 061	1 482
Não existe	31	16	15
Sem declaração	-	-	-
Pavimentação			
Existe	2 347	1 322	1 025
Não existe	1 227	755	472
Sem declaração	-	-	-
Calçada			
Existe	2 032	1 145	887
Não existe	1 542	932	610
Sem declaração	-	-	-
Meio-fio / guia			
Existe	2 226	1 252	974
Não existe	1 348	825	523
Sem declaração	-	-	-
Bueiro / boca de lobo			
Existe	373	203	170
Não existe	3 201	1 874	1 327
Sem declaração	-	-	-
Rampa para cadeirante			
Existe	145	97	48
Não existe	3 429	1 980	1 449
Sem declaração	-	-	-
Arborização			
Existe	3 241	1 892	1 349
Não existe	333	185	148
Sem declaração	-	-	-
Esgoto a céu aberto			
Existe	809	485	324
Não existe	2 765	1 592	1 173
Sem declaração	-	-	-
Lixo acumulado nos logradouros			
Existe	7	4	3

ANUÁRIO ESTATÍSTICO DO ESTADO DA PARAÍBA - 2011

II - Características Demográficas e Sociais

2.1 - Demografia

2.1.2 - Domicílios

2.1.2.2 - Características dos Domicílios e Entorno

Tabela 07 - Domicílios particulares permanentes, por responsabilidade pelo domicílio e sexo, segundo as características do entorno nos municípios - Paraíba - 2010

Características do entorno e municípios	Domicílios particulares permanentes		
	Total	Sexo do responsável pelo domicílio	
		Homens	Mulheres
Não existe	3 567	2 073	1 494
Sem declaração	-	-	-
Borborema	**1 043**	**655**	**388**
Identificação do logradouro			
Existe	868	540	328
Não existe	175	115	60
Sem declaração	-	-	-
Iluminação pública			
Existe	1 021	643	378
Não existe	22	12	10
Sem declaração	-	-	-
Pavimentação			
Existe	884	548	336
Não existe	159	107	52
Sem declaração	-	-	-
Calçada			
Existe	624	380	244
Não existe	419	275	144
Sem declaração	-	-	-
Meio-fio / guia			
Existe	1 018	641	377
Não existe	25	14	11
Sem declaração	-	-	-
Bueiro / boca de lobo			
Existe	216	126	90
Não existe	827	529	298
Sem declaração	-	-	-
Rampa para cadeirante			
Existe	-	-	-
Não existe	1 043	655	388
Sem declaração	-	-	-
Arborização			
Existe	623	380	243
Não existe	420	275	145
Sem declaração	-	-	-
Esgoto a céu aberto			
Existe	66	29	37
Não existe	977	626	351
Sem declaração	-	-	-
Lixo acumulado nos logradouros			
Existe	13	5	8
Não existe	1 030	650	380
Sem declaração	-	-	-
Brejo do Cruz	**2 788**	**1 650**	**1 138**
Identificação do logradouro			
Existe	1 725	995	730
Não existe	1 063	655	408
Sem declaração	-	-	-
Iluminação pública			
Existe	2 512	1 464	1 048
Não existe	276	186	90
Sem declaração	-	-	-
Pavimentação			
Existe	2 213	1 281	932
Não existe	575	369	206
Sem declaração	-	-	-
Calçada			
Existe	2 253	1 303	950
Não existe	535	347	188
Sem declaração	-	-	-

ANUÁRIO ESTATÍSTICO DO ESTADO DA PARAÍBA - 2011

II - Características Demográficas e Sociais

2.1 - Demografia

2.1.2 - Domicílios

2.1.2.2 - Características dos Domicílios e Entorno

Tabela 07 - Domicílios particulares permanentes, por responsabilidade pelo domicílio e sexo, segundo as características do entorno nos municípios - Paraíba - 2010

Características do entorno e municípios	Domicílios particulares permanentes		
	Total	Sexo do responsável pelo domicílio	
		Homens	Mulheres
Meio-fio / guia			
Existe	2 259	1 310	949
Não existe	529	340	189
Sem declaração	-	-	-
Bueiro / boca de lobo			
Existe	32	19	13
Não existe	2 756	1 631	1 125
Sem declaração	-	-	-
Rampa para cadeirante			
Existe	36	27	9
Não existe	2 752	1 623	1 129
Sem declaração	-	-	-
Arborização			
Existe	2 590	1 532	1 058
Não existe	198	118	80
Sem declaração	-	-	-
Esgoto a céu aberto			
Existe	146	84	62
Não existe	2 642	1 566	1 076
Sem declaração	-	-	-
Lixo acumulado nos logradouros			
Existe	18	11	7
Não existe	2 770	1 639	1 131
Sem declaração	-	-	-
Brejo dos Santos	**1 401**	**939**	**462**
Identificação do logradouro			
Existe	120	80	40
Não existe	1 281	859	422
Sem declaração	-	-	-
Iluminação pública			
Existe	1 358	910	448
Não existe	43	29	14
Sem declaração	-	-	-
Pavimentação			
Existe	675	422	253
Não existe	726	517	209
Sem declaração	-	-	-
Calçada			
Existe	1 171	789	382
Não existe	230	150	80
Sem declaração	-	-	-
Meio-fio / guia			
Existe	1 037	682	355
Não existe	364	257	107
Sem declaração	-	-	-
Bueiro / boca de lobo			
Existe	-	-	-
Não existe	1 401	939	462
Sem declaração	-	-	-
Rampa para cadeirante			
Existe	6	4	2
Não existe	1 395	935	460
Sem declaração	-	-	-
Arborização			
Existe	1 356	909	447
Não existe	45	30	15
Sem declaração	-	-	-
Esgoto a céu aberto			
Existe	1 007	708	299
Não existe	394	231	163
Sem declaração	-	-	-

ANUÁRIO ESTATÍSTICO DO ESTADO DA PARAÍBA - 2011

II - Características Demográficas e Sociais

2.1 - Demografia

2.1.2 - Domicílios

2.1.2.2 - Características dos Domicílios e Entorno

Tabela 07 - Domicílios particulares permanentes, por responsabilidade pelo domicílio e sexo, segundo as características do entorno nos municípios - Paraíba - 2010

Características do entorno e municípios	Domicílios particulares permanentes		
	Total	Sexo do responsável pelo domicílio	
		Homens	Mulheres
Lixo acumulado nos logradouros			
Existe	10	7	3
Não existe	1 391	932	459
Sem declaração	-	-	-
Caaporã	**4 723**	**3 086**	**1 637**
Identificação do logradouro			
Existe	1 449	933	516
Não existe	3 274	2 153	1 121
Sem declaração	-	-	-
Iluminação pública			
Existe	4 028	2 624	1 404
Não existe	695	462	233
Sem declaração	-	-	-
Pavimentação			
Existe	1 998	1 252	746
Não existe	2 725	1 834	891
Sem declaração	-	-	-
Calçada			
Existe	2	1	1
Não existe	4 721	3 085	1 636
Sem declaração	-	-	-
Meio-fio / guia			
Existe	2 005	1 251	754
Não existe	2 718	1 835	883
Sem declaração	-	-	-
Bueiro / boca de lobo			
Existe	294	190	104
Não existe	4 429	2 896	1 533
Sem declaração	-	-	-
Rampa para cadeirante			
Existe	-	-	-
Não existe	4 723	3 086	1 637
Sem declaração	-	-	-
Arborização			
Existe	2 378	1 573	805
Não existe	2 345	1 513	832
Sem declaração	-	-	-
Esgoto a céu aberto			
Existe	4 323	2 802	1 521
Não existe	400	284	116
Sem declaração	-	-	-
Lixo acumulado nos logradouros			
Existe	578	391	187
Não existe	4 145	2 695	1 450
Sem declaração	-	-	-
Cabaceiras	**702**	**412**	**290**
Identificação do logradouro			
Existe	316	184	132
Não existe	386	228	158
Sem declaração	-	-	-
Iluminação pública			
Existe	691	402	289
Não existe	11	10	1
Sem declaração	-	-	-
Pavimentação			
Existe	302	164	138
Não existe	400	248	152
Sem declaração	-	-	-
Calçada			
Existe	254	136	118

ANUÁRIO ESTATÍSTICO DO ESTADO DA PARAÍBA - 2011

II - Características Demográficas e Sociais

2.1 - Demografia

2.1.2 - Domicílios

2.1.2.2 - Características dos Domicílios e Entorno

Tabela 07 - Domicílios particulares permanentes, por responsabilidade pelo domicílio e sexo, segundo as características do entorno nos municípios - Paraíba - 2010

Características do entorno e municípios	Domicílios particulares permanentes		
	Total	Sexo do responsável pelo domicílio	
		Homens	Mulheres
Não existe	448	276	172
Sem declaração	-	-	-
Meio-fio / guia			
Existe	285	151	134
Não existe	417	261	156
Sem declaração	-	-	-
Bueiro / boca de lobo			
Existe	10	7	3
Não existe	692	405	287
Sem declaração	-	-	-
Rampa para cadeirante			
Existe	10	5	5
Não existe	692	407	285
Sem declaração	-	-	-
Arborização			
Existe	668	398	270
Não existe	34	14	20
Sem declaração	-	-	-
Esgoto a céu aberto			
Existe	70	44	26
Não existe	632	368	264
Sem declaração	-	-	-
Lixo acumulado nos logradouros			
Existe	24	15	9
Não existe	678	397	281
Sem declaração	-	-	-
Cabedelo	**16 633**	**9 557**	**7 076**
Identificação do logradouro			
Existe	5 654	3 208	2 446
Não existe	10 864	6 273	4 591
Sem declaração	115	76	39
Iluminação pública			
Existe	15 630	8 950	6 680
Não existe	888	531	357
Sem declaração	115	76	39
Pavimentação			
Existe	9 228	4 943	4 285
Não existe	7 290	4 538	2 752
Sem declaração	115	76	39
Calçada			
Existe	11 088	6 198	4 890
Não existe	5 430	3 283	2 147
Sem declaração	115	76	39
Meio-fio / guia			
Existe	11 697	6 501	5 196
Não existe	4 821	2 980	1 841
Sem declaração	115	76	39
Bueiro / boca de lobo			
Existe	1 441	695	746
Não existe	15 077	8 786	6 291
Sem declaração	115	76	39
Rampa para cadeirante			
Existe	74	41	33
Não existe	16 444	9 440	7 004
Sem declaração	115	76	39
Arborização			
Existe	12 578	7 249	5 329
Não existe	3 940	2 232	1 708
Sem declaração	115	76	39
Esgoto a céu aberto			
Existe	1 676	853	823

ANUÁRIO ESTATÍSTICO DO ESTADO DA PARAÍBA - 2011

II - Características Demográficas e Sociais

2.1 - Demografia

2.1.2 - Domicílios

2.1.2.2 - Características dos Domicílios e Entorno

Tabela 07 - Domicílios particulares permanentes, por responsabilidade pelo domicílio e sexo, segundo as características do entorno nos municípios - Paraíba - 2010

Características do entorno e municípios	Domicílios particulares permanentes		
	Total	Sexo do responsável pelo domicílio	
		Homens	Mulheres
Não existe	14 842	8 628	6 214
Sem declaração	115	76	39
Lixo acumulado nos logradouros			
Existe	1 352	749	603
Não existe	15 166	8 732	6 434
Sem declaração	115	76	39
Cachoeira dos Índios	**981**	**684**	**297**
Identificação do logradouro			
Existe	732	515	217
Não existe	249	169	80
Sem declaração	-	-	-
Iluminação pública			
Existe	911	628	283
Não existe	70	56	14
Sem declaração	-	-	-
Pavimentação			
Existe	756	529	227
Não existe	225	155	70
Sem declaração	-	-	-
Calçada			
Existe	815	571	244
Não existe	166	113	53
Sem declaração	-	-	-
Meio-fio / guia			
Existe	674	468	206
Não existe	307	216	91
Sem declaração	-	-	-
Bueiro / boca de lobo			
Existe	37	33	4
Não existe	944	651	293
Sem declaração	-	-	-
Rampa para cadeirante			
Existe	-	-	-
Não existe	981	684	297
Sem declaração	-	-	-
Arborização			
Existe	925	641	284
Não existe	56	43	13
Sem declaração	-	-	-
Esgoto a céu aberto			
Existe	239	168	71
Não existe	742	516	226
Sem declaração	-	-	-
Lixo acumulado nos logradouros			
Existe	6	2	4
Não existe	975	682	293
Sem declaração	-	-	-
Cacimba de Areia	**499**	**332**	**167**
Identificação do logradouro			
Existe	31	23	8
Não existe	467	308	159
Sem declaração	1	1	-
Iluminação pública			
Existe	468	313	155
Não existe	30	18	12
Sem declaração	1	1	-
Pavimentação			
Existe	433	281	152
Não existe	65	50	15
Sem declaração	1	1	-

ANUÁRIO ESTATÍSTICO DO ESTADO DA PARAÍBA - 2011

II - Características Demográficas e Sociais

2.1 - Demografia

2.1.2 - Domicílios

2.1.2.2 - Características dos Domicílios e Entorno

Tabela 07 - Domicílios particulares permanentes, por responsabilidade pelo domicílio e sexo, segundo as características do entorno nos municípios - Paraíba - 2010

Características do entorno e municípios	Domicílios particulares permanentes		
	Total	Sexo do responsável pelo domicílio	
		Homens	Mulheres
Calçada			
Existe	366	245	121
Não existe	132	86	46
Sem declaração	1	1	-
Meio-fio / guia			
Existe	412	269	143
Não existe	86	62	24
Sem declaração	1	1	-
Bueiro / boca de lobo			
Existe	-	-	-
Não existe	498	331	167
Sem declaração	1	1	-
Rampa para cadeirante			
Existe	6	2	4
Não existe	492	329	163
Sem declaração	1	1	-
Arborização			
Existe	408	273	135
Não existe	90	58	32
Sem declaração	1	1	-
Esgoto a céu aberto			
Existe	16	11	5
Não existe	482	320	162
Sem declaração	1	1	-
Lixo acumulado nos logradouros			
Existe	86	46	40
Não existe	412	285	127
Sem declaração	1	1	-
Cacimba de Dentro	**2 591**	**1 309**	**1 282**
Identificação do logradouro			
Existe	649	341	308
Não existe	1 942	968	974
Sem declaração	-	-	-
Iluminação pública			
Existe	2 551	1 288	1 263
Não existe	40	21	19
Sem declaração	-	-	-
Pavimentação			
Existe	1 975	1 026	949
Não existe	616	283	333
Sem declaração	-	-	-
Calçada			
Existe	2 042	1 041	1 001
Não existe	549	268	281
Sem declaração	-	-	-
Meio-fio / guia			
Existe	2 026	1 022	1 004
Não existe	565	287	278
Sem declaração	-	-	-
Bueiro / boca de lobo			
Existe	200	95	105
Não existe	2 391	1 214	1 177
Sem declaração	-	-	-
Rampa para cadeirante			
Existe	3	1	2
Não existe	2 588	1 308	1 280
Sem declaração	-	-	-
Arborização			
Existe	2 266	1 144	1 122
Não existe	325	165	160
Sem declaração	-	-	-

ANUÁRIO ESTATÍSTICO DO ESTADO DA PARAÍBA - 2011

II - Características Demográficas e Sociais

2.1 - Demografia

2.1.2 - Domicílios

2.1.2.2 - Características dos Domicílios e Entorno

Tabela 07 - Domicílios particulares permanentes, por responsabilidade pelo domicílio e sexo, segundo as características do entorno nos municípios - Paraíba - 2010

Características do entorno e municípios	Domicílios particulares permanentes		
	Total	Sexo do responsável pelo domicílio	
		Homens	Mulheres
Esgoto a céu aberto			
Existe	946	484	462
Não existe	1 645	825	820
Sem declaração	-	-	-
Lixo acumulado nos logradouros			
Existe	20	6	14
Não existe	2 571	1 303	1 268
Sem declaração	-	-	-
Cacimbas	**478**	**244**	**234**
Identificação do logradouro			
Existe	59	34	25
Não existe	419	210	209
Sem declaração	-	-	-
Iluminação pública			
Existe	457	232	225
Não existe	21	12	9
Sem declaração	-	-	-
Pavimentação			
Existe	459	235	224
Não existe	19	9	10
Sem declaração	-	-	-
Calçada			
Existe	454	230	224
Não existe	24	14	10
Sem declaração	-	-	-
Meio-fio / guia			
Existe	459	235	224
Não existe	19	9	10
Sem declaração	-	-	-
Bueiro / boca de lobo			
Existe	6	3	3
Não existe	472	241	231
Sem declaração	-	-	-
Rampa para cadeirante			
Existe	-	-	-
Não existe	478	244	234
Sem declaração	-	-	-
Arborização			
Existe	453	229	224
Não existe	25	15	10
Sem declaração	-	-	-
Esgoto a céu aberto			
Existe	-	-	-
Não existe	478	244	234
Sem declaração	-	-	-
Lixo acumulado nos logradouros			
Existe	-	-	-
Não existe	478	244	234
Sem declaração	-	-	-
Caiçara	**1 540**	**791**	**749**
Identificação do logradouro			
Existe	697	389	308
Não existe	843	402	441
Sem declaração	-	-	-
Iluminação pública			
Existe	1 534	788	746
Não existe	6	3	3
Sem declaração	-	-	-
Pavimentação			
Existe	1 457	754	703

ANUÁRIO ESTATÍSTICO DO ESTADO DA PARAÍBA - 2011

II - Características Demográficas e Sociais

2.1 - Demografia

2.1.2 - Domicílios

2.1.2.2 - Características dos Domicílios e Entorno

Tabela 07 - Domicílios particulares permanentes, por responsabilidade pelo domicílio e sexo, segundo as características do entorno nos municípios - Paraíba - 2010

Características do entorno e municípios	Domicílios particulares permanentes		
	Total	Sexo do responsável pelo domicílio	
		Homens	Mulheres
Não existe	83	37	46
Sem declaração	-	-	-
Calçada			
Existe	1 433	731	702
Não existe	107	60	47
Sem declaração	-	-	-
Meio-fio / guia			
Existe	1 481	764	717
Não existe	59	27	32
Sem declaração	-	-	-
Bueiro / boca de lobo			
Existe	378	226	152
Não existe	1 162	565	597
Sem declaração	-	-	-
Rampa para cadeirante			
Existe	37	29	8
Não existe	1 503	762	741
Sem declaração	-	-	-
Arborização			
Existe	1 445	755	690
Não existe	95	36	59
Sem declaração	-	-	-
Esgoto a céu aberto			
Existe	57	31	26
Não existe	1 483	760	723
Sem declaração	-	-	-
Lixo acumulado nos logradouros			
Existe	21	6	15
Não existe	1 519	785	734
Sem declaração	-	-	-
Cajazeiras	**14 180**	**8 323**	**5 857**
Identificação do logradouro			
Existe	5 831	3 346	2 485
Não existe	8 347	4 975	3 372
Sem declaração	2	2	-
Iluminação pública			
Existe	13 804	8 074	5 730
Não existe	374	247	127
Sem declaração	2	2	-
Pavimentação			
Existe	10 871	6 260	4 611
Não existe	3 307	2 061	1 246
Sem declaração	2	2	-
Calçada			
Existe	12 854	7 465	5 389
Não existe	1 324	856	468
Sem declaração	2	2	-
Meio-fio / guia			
Existe	10 751	6 194	4 557
Não existe	3 427	2 127	1 300
Sem declaração	2	2	-
Bueiro / boca de lobo			
Existe	1 367	806	561
Não existe	12 811	7 515	5 296
Sem declaração	2	2	-
Rampa para cadeirante			
Existe	81	38	43
Não existe	14 097	8 283	5 814
Sem declaração	2	2	-
Arborização			
Existe	13 380	7 845	5 535

ANUÁRIO ESTATÍSTICO DO ESTADO DA PARAÍBA - 2011

II - Características Demográficas e Sociais

2.1 - Demografia

2.1.2 - Domicílios

2.1.2.2 - Características dos Domicílios e Entorno

Tabela 07 - Domicílios particulares permanentes, por responsabilidade pelo domicílio e sexo, segundo as características do entorno nos municípios - Paraíba - 2010

Características do entorno e municípios	Domicílios particulares permanentes		
	Total	Sexo do responsável pelo domicílio	
		Homens	Mulheres
Não existe	798	476	322
Sem declaração	2	2	-
Esgoto a céu aberto			
Existe	1 716	997	719
Não existe	12 462	7 324	5 138
Sem declaração	2	2	-
Lixo acumulado nos logradouros			
Existe	578	293	285
Não existe	13 600	8 028	5 572
Sem declaração	2	2	-
Cajazeirinhas	**277**	**184**	**93**
Identificação do logradouro			
Existe	144	93	51
Não existe	133	91	42
Sem declaração	-	-	-
Iluminação pública			
Existe	242	161	81
Não existe	35	23	12
Sem declaração	-	-	-
Pavimentação			
Existe	192	130	62
Não existe	85	54	31
Sem declaração	-	-	-
Calçada			
Existe	108	75	33
Não existe	169	109	60
Sem declaração	-	-	-
Meio-fio / guia			
Existe	178	120	58
Não existe	99	64	35
Sem declaração	-	-	-
Bueiro / boca de lobo			
Existe	-	-	-
Não existe	277	184	93
Sem declaração	-	-	-
Rampa para cadeirante			
Existe	10	7	3
Não existe	267	177	90
Sem declaração	-	-	-
Arborização			
Existe	231	151	80
Não existe	46	33	13
Sem declaração	-	-	-
Esgoto a céu aberto			
Existe	12	5	7
Não existe	265	179	86
Sem declaração	-	-	-
Lixo acumulado nos logradouros			
Existe	13	8	5
Não existe	264	176	88
Sem declaração	-	-	-
Caldas Brandão	**997**	**627**	**370**
Identificação do logradouro			
Existe	-	-	-
Não existe	997	627	370
Sem declaração	-	-	-
Iluminação pública			
Existe	986	619	367
Não existe	11	8	3
Sem declaração	-	-	-

ANUÁRIO ESTATÍSTICO DO ESTADO DA PARAÍBA - 2011

II - Características Demográficas e Sociais

2.1 - Demografia

2.1.2 - Domicílios

2.1.2.2 - Características dos Domicílios e Entorno

Tabela 07 - Domicílios particulares permanentes, por responsabilidade pelo domicílio e sexo, segundo as características do entorno nos municípios - Paraíba - 2010

Características do entorno e municípios	Domicílios particulares permanentes		
	Total	Sexo do responsável pelo domicílio	
		Homens	Mulheres
Pavimentação			
Existe	664	406	258
Não existe	333	221	112
Sem declaração	-	-	-
Calçada			
Existe	-	-	-
Não existe	997	627	370
Sem declaração	-	-	-
Meio-fio / guia			
Existe	446	273	173
Não existe	551	354	197
Sem declaração	-	-	-
Bueiro / boca de lobo			
Existe	39	31	8
Não existe	958	596	362
Sem declaração	-	-	-
Rampa para cadeirante			
Existe	-	-	-
Não existe	997	627	370
Sem declaração	-	-	-
Arborização			
Existe	885	551	334
Não existe	112	76	36
Sem declaração	-	-	-
Esgoto a céu aberto			
Existe	877	552	325
Não existe	120	75	45
Sem declaração	-	-	-
Lixo acumulado nos logradouros			
Existe	21	18	3
Não existe	976	609	367
Sem declaração	-	-	-
Camalaú	**973**	**473**	**500**
Identificação do logradouro			
Existe	387	173	214
Não existe	586	300	286
Sem declaração	-	-	-
Iluminação pública			
Existe	971	473	498
Não existe	2	-	2
Sem declaração	-	-	-
Pavimentação			
Existe	666	307	359
Não existe	307	166	141
Sem declaração	-	-	-
Calçada			
Existe	619	282	337
Não existe	354	191	163
Sem declaração	-	-	-
Meio-fio / guia			
Existe	657	303	354
Não existe	316	170	146
Sem declaração	-	-	-
Bueiro / boca de lobo			
Existe	90	47	43
Não existe	883	426	457
Sem declaração	-	-	-
Rampa para cadeirante			
Existe	76	40	36
Não existe	897	433	464
Sem declaração	-	-	-

ANUÁRIO ESTATÍSTICO DO ESTADO DA PARAÍBA - 2011

II - Características Demográficas e Sociais

2.1 - Demografia

2.1.2 - Domicílios

2.1.2.2 - Características dos Domicílios e Entorno

Tabela 07 - Domicílios particulares permanentes, por responsabilidade pelo domicílio e sexo, segundo as características do entorno nos municípios - Paraíba - 2010

Características do entorno e municípios	Domicílios particulares permanentes		
	Total	Sexo do responsável pelo domicílio	
		Homens	Mulheres
Arborização			
Existe	946	457	489
Não existe	27	16	11
Sem declaração	-	-	-
Esgoto a céu aberto			
Existe	249	126	123
Não existe	724	347	377
Sem declaração	-	-	-
Lixo acumulado nos logradouros			
Existe	-	-	-
Não existe	973	473	500
Sem declaração	-	-	-
Campina Grande	**106 503**	**61 395**	**45 108**
Identificação do logradouro			
Existe	32 104	17 898	14 206
Não existe	74 070	43 287	30 783
Sem declaração	329	210	119
Iluminação pública			
Existe	104 455	60 181	44 274
Não existe	1 719	1 004	715
Sem declaração	329	210	119
Pavimentação			
Existe	82 841	46 570	36 271
Não existe	23 333	14 615	8 718
Sem declaração	329	210	119
Calçada			
Existe	79 236	45 187	34 049
Não existe	26 938	15 998	10 940
Sem declaração	329	210	119
Meio-fio / guia			
Existe	85 267	48 277	36 990
Não existe	20 907	12 908	7 999
Sem declaração	329	210	119
Bueiro / boca de lobo			
Existe	23 163	12 741	10 422
Não existe	83 011	48 444	34 567
Sem declaração	329	210	119
Rampa para cadeirante			
Existe	750	416	334
Não existe	105 424	60 769	44 655
Sem declaração	329	210	119
Arborização			
Existe	87 837	50 950	36 887
Não existe	18 337	10 235	8 102
Sem declaração	329	210	119
Esgoto a céu aberto			
Existe	12 973	7 776	5 197
Não existe	93 201	53 409	39 792
Sem declaração	329	210	119
Lixo acumulado nos logradouros			
Existe	11 271	6 883	4 388
Não existe	94 903	54 302	40 601
Sem declaração	329	210	119
Capim	**1 347**	**840**	**507**
Identificação do logradouro			
Existe	442	272	170
Não existe	905	568	337
Sem declaração	-	-	-
Iluminação pública			
Existe	1 226	765	461

ANUÁRIO ESTATÍSTICO DO ESTADO DA PARAÍBA - 2011

II - Características Demográficas e Sociais

2.1 - Demografia

2.1.2 - Domicílios

2.1.2.2 - Características dos Domicílios e Entorno

Tabela 07 - Domicílios particulares permanentes, por responsabilidade pelo domicílio e sexo, segundo as características do entorno nos municípios - Paraíba - 2010

Características do entorno e municípios	Domicílios particulares permanentes		
	Total	Sexo do responsável pelo domicílio	
		Homens	Mulheres
Não existe	121	75	46
Sem declaração	-	-	-
Pavimentação			
Existe	720	453	267
Não existe	627	387	240
Sem declaração	-	-	-
Calçada			
Existe	76	49	27
Não existe	1 271	791	480
Sem declaração	-	-	-
Meio-fio / guia			
Existe	722	454	268
Não existe	625	386	239
Sem declaração	-	-	-
Bueiro / boca de lobo			
Existe	82	42	40
Não existe	1 265	798	467
Sem declaração	-	-	-
Rampa para cadeirante			
Existe	10	8	2
Não existe	1 337	832	505
Sem declaração	-	-	-
Arborização			
Existe	413	245	168
Não existe	934	595	339
Sem declaração	-	-	-
Esgoto a céu aberto			
Existe	301	203	98
Não existe	1 046	637	409
Sem declaração	-	-	-
Lixo acumulado nos logradouros			
Existe	35	17	18
Não existe	1 312	823	489
Sem declaração	-	-	-
Caraúbas	**499**	**242**	**257**
Identificação do logradouro			
Existe	288	138	150
Não existe	211	104	107
Sem declaração	-	-	-
Iluminação pública			
Existe	490	240	250
Não existe	9	2	7
Sem declaração	-	-	-
Pavimentação			
Existe	448	224	224
Não existe	51	18	33
Sem declaração	-	-	-
Calçada			
Existe	427	214	213
Não existe	72	28	44
Sem declaração	-	-	-
Meio-fio / guia			
Existe	482	236	246
Não existe	17	6	11
Sem declaração	-	-	-
Bueiro / boca de lobo			
Existe	3	1	2
Não existe	496	241	255
Sem declaração	-	-	-
Rampa para cadeirante			
Existe	43	15	28

ANUÁRIO ESTATÍSTICO DO ESTADO DA PARAÍBA - 2011

II - Características Demográficas e Sociais

2.1 - Demografia

2.1.2 - Domicílios

2.1.2.2 - Características dos Domicílios e Entorno

Tabela 07 - Domicílios particulares permanentes, por responsabilidade pelo domicílio e sexo, segundo as características do entorno nos municípios - Paraíba - 2010

Características do entorno e municípios	Domicílios particulares permanentes		
	Total	Sexo do responsável pelo domicílio	
		Homens	Mulheres
Não existe	456	227	229
Sem declaração	-	-	-
Arborização			
Existe	478	232	246
Não existe	21	10	11
Sem declaração	-	-	-
Esgoto a céu aberto			
Existe	15	9	6
Não existe	484	233	251
Sem declaração	-	-	-
Lixo acumulado nos logradouros			
Existe	-	-	-
Não existe	499	242	257
Sem declaração	-	-	-
Carrapateira	**413**	**145**	**268**
Identificação do logradouro			
Existe	220	80	140
Não existe	184	62	122
Sem declaração	9	3	6
Iluminação pública			
Existe	401	142	259
Não existe	3	-	3
Sem declaração	9	3	6
Pavimentação			
Existe	379	136	243
Não existe	25	6	19
Sem declaração	9	3	6
Calçada			
Existe	396	139	257
Não existe	8	3	5
Sem declaração	9	3	6
Meio-fio / guia			
Existe	378	136	242
Não existe	26	6	20
Sem declaração	9	3	6
Bueiro / boca de lobo			
Existe	41	18	23
Não existe	363	124	239
Sem declaração	9	3	6
Rampa para cadeirante			
Existe	15	7	8
Não existe	389	135	254
Sem declaração	9	3	6
Arborização			
Existe	391	140	251
Não existe	13	2	11
Sem declaração	9	3	6
Esgoto a céu aberto			
Existe	20	4	16
Não existe	384	138	246
Sem declaração	9	3	6
Lixo acumulado nos logradouros			
Existe	-	-	-
Não existe	404	142	262
Sem declaração	9	3	6
Casserengue	**1 003**	**593**	**410**
Identificação do logradouro			
Existe	318	170	148
Não existe	684	422	262
Sem declaração	1	1	-

ANUÁRIO ESTATÍSTICO DO ESTADO DA PARAÍBA - 2011

II - Características Demográficas e Sociais

2.1 - Demografia

2.1.2 - Domicílios

2.1.2.2 - Características dos Domicílios e Entorno

Tabela 07 - Domicílios particulares permanentes, por responsabilidade pelo domicílio e sexo, segundo as características do entorno nos municípios - Paraíba - 2010

Características do entorno e municípios	Domicílios particulares permanentes		
	Total	Sexo do responsável pelo domicílio	
		Homens	Mulheres
Iluminação pública			
Existe	994	586	408
Não existe	8	6	2
Sem declaração	1	1	-
Pavimentação			
Existe	821	479	342
Não existe	181	113	68
Sem declaração	1	1	-
Calçada			
Existe	728	429	299
Não existe	274	163	111
Sem declaração	1	1	-
Meio-fio / guia			
Existe	810	473	337
Não existe	192	119	73
Sem declaração	1	1	-
Bueiro / boca de lobo			
Existe	165	89	76
Não existe	837	503	334
Sem declaração	1	1	-
Rampa para cadeirante			
Existe	18	10	8
Não existe	984	582	402
Sem declaração	1	1	-
Arborização			
Existe	959	570	389
Não existe	43	22	21
Sem declaração	1	1	-
Esgoto a céu aberto			
Existe	191	115	76
Não existe	811	477	334
Sem declaração	1	1	-
Lixo acumulado nos logradouros			
Existe	-	-	-
Não existe	1 002	592	410
Sem declaração	1	1	-
Catingueira	**812**	**502**	**310**
Identificação do logradouro			
Existe	105	65	40
Não existe	707	437	270
Sem declaração	-	-	-
Iluminação pública			
Existe	775	475	300
Não existe	37	27	10
Sem declaração	-	-	-
Pavimentação			
Existe	666	402	264
Não existe	146	100	46
Sem declaração	-	-	-
Calçada			
Existe	674	409	265
Não existe	138	93	45
Sem declaração	-	-	-
Meio-fio / guia			
Existe	664	401	263
Não existe	148	101	47
Sem declaração	-	-	-
Bueiro / boca de lobo			
Existe	30	20	10
Não existe	782	482	300
Sem declaração	-	-	-

ANUÁRIO ESTATÍSTICO DO ESTADO DA PARAÍBA - 2011

II - Características Demográficas e Sociais

2.1 - Demografia

2.1.2 - Domicílios

2.1.2.2 - Características dos Domicílios e Entorno

Tabela 07 - Domicílios particulares permanentes, por responsabilidade pelo domicílio e sexo, segundo as características do entorno nos municípios - Paraíba - 2010

Características do entorno e municípios	Domicílios particulares permanentes		
	Total	Sexo do responsável pelo domicílio	
		Homens	Mulheres
Rampa para cadeirante			
Existe	39	28	11
Não existe	773	474	299
Sem declaração	-	-	-
Arborização			
Existe	715	446	269
Não existe	97	56	41
Sem declaração	-	-	-
Esgoto a céu aberto			
Existe	27	15	12
Não existe	785	487	298
Sem declaração	-	-	-
Lixo acumulado nos logradouros			
Existe	-	-	-
Não existe	812	502	310
Sem declaração	-	-	-
Catolé do Rocha	**6 153**	**3 816**	**2 337**
Identificação do logradouro			
Existe	1 859	1 188	671
Não existe	4 294	2 628	1 666
Sem declaração	-	-	-
Iluminação pública			
Existe	5 968	3 691	2 277
Não existe	185	125	60
Sem declaração	-	-	-
Pavimentação			
Existe	3 349	1 982	1 367
Não existe	2 804	1 834	970
Sem declaração	-	-	-
Calçada			
Existe	3 102	1 827	1 275
Não existe	3 051	1 989	1 062
Sem declaração	-	-	-
Meio-fio / guia			
Existe	3 323	1 969	1 354
Não existe	2 830	1 847	983
Sem declaração	-	-	-
Bueiro / boca de lobo			
Existe	181	119	62
Não existe	5 972	3 697	2 275
Sem declaração	-	-	-
Rampa para cadeirante			
Existe	33	19	14
Não existe	6 120	3 797	2 323
Sem declaração	-	-	-
Arborização			
Existe	5 646	3 510	2 136
Não existe	507	306	201
Sem declaração	-	-	-
Esgoto a céu aberto			
Existe	2 064	1 348	716
Não existe	4 089	2 468	1 621
Sem declaração	-	-	-
Lixo acumulado nos logradouros			
Existe	3	3	-
Não existe	6 150	3 813	2 337
Sem declaração	-	-	-
Caturité	**314**	**185**	**129**
Identificação do logradouro			
Existe	179	103	76

ANUÁRIO ESTATÍSTICO DO ESTADO DA PARAÍBA - 2011

II - Características Demográficas e Sociais

2.1 - Demografia

2.1.2 - Domicílios

2.1.2.2 - Características dos Domicílios e Entorno

Tabela 07 - Domicílios particulares permanentes, por responsabilidade pelo domicílio e sexo, segundo as características do entorno nos municípios - Paraíba - 2010

Características do entorno e municípios	Domicílios particulares permanentes		
	Total	Sexo do responsável pelo domicílio	
		Homens	Mulheres
Não existe	135	82	53
Sem declaração	-	-	-
Iluminação pública			
Existe	302	183	119
Não existe	12	2	10
Sem declaração	-	-	-
Pavimentação			
Existe	237	142	95
Não existe	77	43	34
Sem declaração	-	-	-
Calçada			
Existe	259	152	107
Não existe	55	33	22
Sem declaração	-	-	-
Meio-fio / guia			
Existe	240	144	96
Não existe	74	41	33
Sem declaração	-	-	-
Bueiro / boca de lobo			
Existe	-	-	-
Não existe	314	185	129
Sem declaração	-	-	-
Rampa para cadeirante			
Existe	-	-	-
Não existe	314	185	129
Sem declaração	-	-	-
Arborização			
Existe	296	176	120
Não existe	18	9	9
Sem declaração	-	-	-
Esgoto a céu aberto			
Existe	-	-	-
Não existe	314	185	129
Sem declaração	-	-	-
Lixo acumulado nos logradouros			
Existe	-	-	-
Não existe	314	185	129
Sem declaração	-	-	-
Conceição	**3 301**	**2 090**	**1 211**
Identificação do logradouro			
Existe	721	451	270
Não existe	2 562	1 630	932
Sem declaração	18	9	9
Iluminação pública			
Existe	3 125	1 965	1 160
Não existe	158	116	42
Sem declaração	18	9	9
Pavimentação			
Existe	1 664	1 038	626
Não existe	1 619	1 043	576
Sem declaração	18	9	9
Calçada			
Existe	2 469	1 560	909
Não existe	814	521	293
Sem declaração	18	9	9
Meio-fio / guia			
Existe	2 057	1 297	760
Não existe	1 226	784	442
Sem declaração	18	9	9
Bueiro / boca de lobo			
Existe	584	340	244

ANUÁRIO ESTATÍSTICO DO ESTADO DA PARAÍBA - 2011

II - Características Demográficas e Sociais

2.1 - Demografia

2.1.2 - Domicílios

2.1.2.2 - Características dos Domicílios e Entorno

Tabela 07 - Domicílios particulares permanentes, por responsabilidade pelo domicílio e sexo, segundo as características do entorno nos municípios - Paraíba - 2010

Características do entorno e municípios	Domicílios particulares permanentes		
	Total	Sexo do responsável pelo domicílio	
		Homens	Mulheres
Não existe	2 699	1 741	958
Sem declaração	18	9	9
Rampa para cadeirante			
Existe	29	16	13
Não existe	3 254	2 065	1 189
Sem declaração	18	9	9
Arborização			
Existe	3 135	1 984	1 151
Não existe	148	97	51
Sem declaração	18	9	9
Esgoto a céu aberto			
Existe	785	514	271
Não existe	2 498	1 567	931
Sem declaração	18	9	9
Lixo acumulado nos logradouros			
Existe	141	88	53
Não existe	3 142	1 993	1 149
Sem declaração	18	9	9
Condado	**1 348**	**779**	**569**
Identificação do logradouro			
Existe	294	172	122
Não existe	1 049	605	444
Sem declaração	5	2	3
Iluminação pública			
Existe	1 329	767	562
Não existe	14	10	4
Sem declaração	5	2	3
Pavimentação			
Existe	568	328	240
Não existe	775	449	326
Sem declaração	5	2	3
Calçada			
Existe	558	318	240
Não existe	785	459	326
Sem declaração	5	2	3
Meio-fio / guia			
Existe	568	328	240
Não existe	775	449	326
Sem declaração	5	2	3
Bueiro / boca de lobo			
Existe	2	-	2
Não existe	1 341	777	564
Sem declaração	5	2	3
Rampa para cadeirante			
Existe	22	16	6
Não existe	1 321	761	560
Sem declaração	5	2	3
Arborização			
Existe	1 292	748	544
Não existe	51	29	22
Sem declaração	5	2	3
Esgoto a céu aberto			
Existe	234	135	99
Não existe	1 109	642	467
Sem declaração	5	2	3
Lixo acumulado nos logradouros			
Existe	206	109	97
Não existe	1 137	668	469
Sem declaração	5	2	3
Conde	**4 357**	**2 674**	**1 683**

ANUÁRIO ESTATÍSTICO DO ESTADO DA PARAÍBA - 2011

II - Características Demográficas e Sociais

2.1 - Demografia

2.1.2 - Domicílios

2.1.2.2 - Características dos Domicílios e Entorno

Tabela 07 - Domicílios particulares permanentes, por responsabilidade pelo domicílio e sexo, segundo as características do entorno nos municípios - Paraíba - 2010

Características do entorno e municípios	Domicílios particulares permanentes		
	Total	Sexo do responsável pelo domicílio	
		Homens	Mulheres
Identificação do logradouro			
Existe	188	133	55
Não existe	4 132	2 514	1 618
Sem declaração	37	27	10
Iluminação pública			
Existe	3 491	2 214	1 277
Não existe	829	433	396
Sem declaração	37	27	10
Pavimentação			
Existe	760	447	313
Não existe	3 560	2 200	1 360
Sem declaração	37	27	10
Calçada			
Existe	517	302	215
Não existe	3 803	2 345	1 458
Sem declaração	37	27	10
Meio-fio / guia			
Existe	689	405	284
Não existe	3 631	2 242	1 389
Sem declaração	37	27	10
Bueiro / boca de lobo			
Existe	55	30	25
Não existe	4 265	2 617	1 648
Sem declaração	37	27	10
Rampa para cadeirante			
Existe	-	-	-
Não existe	4 320	2 647	1 673
Sem declaração	37	27	10
Arborização			
Existe	1 304	870	434
Não existe	3 016	1 777	1 239
Sem declaração	37	27	10
Esgoto a céu aberto			
Existe	527	341	186
Não existe	3 793	2 306	1 487
Sem declaração	37	27	10
Lixo acumulado nos logradouros			
Existe	748	435	313
Não existe	3 572	2 212	1 360
Sem declaração	37	27	10
Congo	**965**	**465**	**500**
Identificação do logradouro			
Existe	647	319	328
Não existe	318	146	172
Sem declaração	-	-	-
Iluminação pública			
Existe	930	447	483
Não existe	35	18	17
Sem declaração	-	-	-
Pavimentação			
Existe	599	272	327
Não existe	366	193	173
Sem declaração	-	-	-
Calçada			
Existe	590	265	325
Não existe	375	200	175
Sem declaração	-	-	-
Meio-fio / guia			
Existe	588	271	317
Não existe	377	194	183
Sem declaração	-	-	-

ANUÁRIO ESTATÍSTICO DO ESTADO DA PARAÍBA - 2011

II - Características Demográficas e Sociais

2.1 - Demografia

2.1.2 - Domicílios

2.1.2.2 - Características dos Domicílios e Entorno

Tabela 07 - Domicílios particulares permanentes, por responsabilidade pelo domicílio e sexo, segundo as características do entorno nos municípios - Paraíba - 2010

Características do entorno e municípios	Domicílios particulares permanentes		
	Total	Sexo do responsável pelo domicílio	
		Homens	Mulheres
Bueiro / boca de lobo			
Existe	12	4	8
Não existe	953	461	492
Sem declaração	-	-	-
Rampa para cadeirante			
Existe	2	-	2
Não existe	963	465	498
Sem declaração	-	-	-
Arborização			
Existe	846	399	447
Não existe	119	66	53
Sem declaração	-	-	-
Esgoto a céu aberto			
Existe	67	36	31
Não existe	898	429	469
Sem declaração	-	-	-
Lixo acumulado nos logradouros			
Existe	2	2	-
Não existe	963	463	500
Sem declaração	-	-	-
Coremas	**3 350**	**2 003**	**1 347**
Identificação do logradouro			
Existe	1 352	796	556
Não existe	1 994	1 204	790
Sem declaração	4	3	1
Iluminação pública			
Existe	3 282	1 960	1 322
Não existe	64	40	24
Sem declaração	4	3	1
Pavimentação			
Existe	2 938	1 741	1 197
Não existe	408	259	149
Sem declaração	4	3	1
Calçada			
Existe	2 910	1 725	1 185
Não existe	436	275	161
Sem declaração	4	3	1
Meio-fio / guia			
Existe	2 127	1 244	883
Não existe	1 219	756	463
Sem declaração	4	3	1
Bueiro / boca de lobo			
Existe	379	222	157
Não existe	2 967	1 778	1 189
Sem declaração	4	3	1
Rampa para cadeirante			
Existe	13	9	4
Não existe	3 333	1 991	1 342
Sem declaração	4	3	1
Arborização			
Existe	3 129	1 864	1 265
Não existe	217	136	81
Sem declaração	4	3	1
Esgoto a céu aberto			
Existe	324	212	112
Não existe	3 022	1 788	1 234
Sem declaração	4	3	1
Lixo acumulado nos logradouros			
Existe	15	11	4
Não existe	3 331	1 989	1 342
Sem declaração	4	3	1

ANUÁRIO ESTATÍSTICO DO ESTADO DA PARAÍBA - 2011

II - Características Demográficas e Sociais

2.1 - Demografia

2.1.2 - Domicílios

2.1.2.2 - Características dos Domicílios e Entorno

Tabela 07 - Domicílios particulares permanentes, por responsabilidade pelo domicílio e sexo, segundo as características do entorno nos municípios - Paraíba - 2010

Características do entorno e municípios	Domicílios particulares permanentes		
	Total	Sexo do responsável pelo domicílio	
		Homens	Mulheres
Coxixola	**268**	**152**	**116**
Identificação do logradouro			
Existe	190	109	81
Não existe	78	43	35
Sem declaração	-	-	-
Iluminação pública			
Existe	267	151	116
Não existe	1	1	-
Sem declaração	-	-	-
Pavimentação			
Existe	235	128	107
Não existe	33	24	9
Sem declaração	-	-	-
Calçada			
Existe	176	93	83
Não existe	92	59	33
Sem declaração	-	-	-
Meio-fio / guia			
Existe	245	133	112
Não existe	23	19	4
Sem declaração	-	-	-
Bueiro / boca de lobo			
Existe	-	-	-
Não existe	268	152	116
Sem declaração	-	-	-
Rampa para cadeirante			
Existe	-	-	-
Não existe	268	152	116
Sem declaração	-	-	-
Arborização			
Existe	262	150	112
Não existe	6	2	4
Sem declaração	-	-	-
Esgoto a céu aberto			
Existe	-	-	-
Não existe	268	152	116
Sem declaração	-	-	-
Lixo acumulado nos logradouros			
Existe	-	-	-
Não existe	268	152	116
Sem declaração	-	-	-
Cruz do Espírito Santo	**1 952**	**1 110**	**842**
Identificação do logradouro			
Existe	111	59	52
Não existe	1 841	1 051	790
Sem declaração	-	-	-
Iluminação pública			
Existe	1 875	1 059	816
Não existe	77	51	26
Sem declaração	-	-	-
Pavimentação			
Existe	1 512	866	646
Não existe	440	244	196
Sem declaração	-	-	-
Calçada			
Existe	1 112	640	472
Não existe	840	470	370
Sem declaração	-	-	-
Meio-fio / guia			
Existe	1 475	843	632

ANUÁRIO ESTATÍSTICO DO ESTADO DA PARAÍBA - 2011

II - Características Demográficas e Sociais

2.1 - Demografia

2.1.2 - Domicílios

2.1.2.2 - Características dos Domicílios e Entorno

Tabela 07 - Domicílios particulares permanentes, por responsabilidade pelo domicílio e sexo, segundo as características do entorno nos municípios - Paraíba - 2010

Características do entorno e municípios	Domicílios particulares permanentes		
	Total	Sexo do responsável pelo domicílio	
		Homens	Mulheres
Não existe	477	267	210
Sem declaração	-	-	-
Bueiro / boca de lobo			
Existe	733	405	328
Não existe	1 219	705	514
Sem declaração	-	-	-
Rampa para cadeirante			
Existe	61	30	31
Não existe	1 891	1 080	811
Sem declaração	-	-	-
Arborização			
Existe	1 714	957	757
Não existe	238	153	85
Sem declaração	-	-	-
Esgoto a céu aberto			
Existe	972	566	406
Não existe	980	544	436
Sem declaração	-	-	-
Lixo acumulado nos logradouros			
Existe	143	70	73
Não existe	1 809	1 040	769
Sem declaração	-	-	-
Cubati	**1 459**	**767**	**692**
Identificação do logradouro			
Existe	553	290	263
Não existe	906	477	429
Sem declaração	-	-	-
Iluminação pública			
Existe	1 285	672	613
Não existe	174	95	79
Sem declaração	-	-	-
Pavimentação			
Existe	904	475	429
Não existe	555	292	263
Sem declaração	-	-	-
Calçada			
Existe	877	464	413
Não existe	582	303	279
Sem declaração	-	-	-
Meio-fio / guia			
Existe	917	482	435
Não existe	542	285	257
Sem declaração	-	-	-
Bueiro / boca de lobo			
Existe	4	3	1
Não existe	1 455	764	691
Sem declaração	-	-	-
Rampa para cadeirante			
Existe	56	24	32
Não existe	1 403	743	660
Sem declaração	-	-	-
Arborização			
Existe	1 411	745	666
Não existe	48	22	26
Sem declaração	-	-	-
Esgoto a céu aberto			
Existe	545	287	258
Não existe	914	480	434
Sem declaração	-	-	-
Lixo acumulado nos logradouros			
Existe	42	24	18

ANUÁRIO ESTATÍSTICO DO ESTADO DA PARAÍBA - 2011

II - Características Demográficas e Sociais

2.1 - Demografia

2.1.2 - Domicílios

2.1.2.2 - Características dos Domicílios e Entorno

Tabela 07 - Domicílios particulares permanentes, por responsabilidade pelo domicílio e sexo, segundo as características do entorno nos municípios - Paraíba - 2010

Características do entorno e municípios	Domicílios particulares permanentes		
	Total	Sexo do responsável pelo domicílio	
		Homens	Mulheres
Não existe	1 417	743	674
Sem declaração	-	-	-
Cuité	**4 040**	**2 109**	**1 931**
Identificação do logradouro			
Existe	1 782	970	812
Não existe	2 236	1 123	1 113
Sem declaração	22	16	6
Iluminação pública			
Existe	3 948	2 066	1 882
Não existe	70	27	43
Sem declaração	22	16	6
Pavimentação			
Existe	1 806	915	891
Não existe	2 212	1 178	1 034
Sem declaração	22	16	6
Calçada			
Existe	2 199	1 132	1 067
Não existe	1 819	961	858
Sem declaração	22	16	6
Meio-fio / guia			
Existe	2 409	1 213	1 196
Não existe	1 609	880	729
Sem declaração	22	16	6
Bueiro / boca de lobo			
Existe	133	70	63
Não existe	3 885	2 023	1 862
Sem declaração	22	16	6
Rampa para cadeirante			
Existe	11	7	4
Não existe	4 007	2 086	1 921
Sem declaração	22	16	6
Arborização			
Existe	3 251	1 752	1 499
Não existe	767	341	426
Sem declaração	22	16	6
Esgoto a céu aberto			
Existe	559	287	272
Não existe	3 459	1 806	1 653
Sem declaração	22	16	6
Lixo acumulado nos logradouros			
Existe	67	23	44
Não existe	3 951	2 070	1 881
Sem declaração	22	16	6
Cuité de Mamanguape	**607**	**417**	**190**
Identificação do logradouro			
Existe	244	169	75
Não existe	363	248	115
Sem declaração	-	-	-
Iluminação pública			
Existe	597	411	186
Não existe	10	6	4
Sem declaração	-	-	-
Pavimentação			
Existe	362	259	103
Não existe	245	158	87
Sem declaração	-	-	-
Calçada			
Existe	176	130	46
Não existe	431	287	144
Sem declaração	-	-	-

ANUÁRIO ESTATÍSTICO DO ESTADO DA PARAÍBA - 2011

II - Características Demográficas e Sociais

2.1 - Demografia

2.1.2 - Domicílios

2.1.2.2 - Características dos Domicílios e Entorno

Tabela 07 - Domicílios particulares permanentes, por responsabilidade pelo domicílio e sexo, segundo as características do entorno nos municípios - Paraíba - 2010

Características do entorno e municípios	Domicílios particulares permanentes		
	Total	Sexo do responsável pelo domicílio	
		Homens	Mulheres
Meio-fio / guia			
Existe	383	274	109
Não existe	224	143	81
Sem declaração	-	-	-
Bueiro / boca de lobo			
Existe	98	67	31
Não existe	509	350	159
Sem declaração	-	-	-
Rampa para cadeirante			
Existe	16	13	3
Não existe	591	404	187
Sem declaração	-	-	-
Arborização			
Existe	564	392	172
Não existe	43	25	18
Sem declaração	-	-	-
Esgoto a céu aberto			
Existe	89	65	24
Não existe	518	352	166
Sem declaração	-	-	-
Lixo acumulado nos logradouros			
Existe	35	24	11
Não existe	572	393	179
Sem declaração	-	-	-
Cuitegi	**1 554**	**751**	**803**
Identificação do logradouro			
Existe	592	304	288
Não existe	962	447	515
Sem declaração	-	-	-
Iluminação pública			
Existe	1 551	750	801
Não existe	3	1	2
Sem declaração	-	-	-
Pavimentação			
Existe	1 516	732	784
Não existe	38	19	19
Sem declaração	-	-	-
Calçada			
Existe	285	123	162
Não existe	1 269	628	641
Sem declaração	-	-	-
Meio-fio / guia			
Existe	1 423	671	752
Não existe	131	80	51
Sem declaração	-	-	-
Bueiro / boca de lobo			
Existe	198	114	84
Não existe	1 356	637	719
Sem declaração	-	-	-
Rampa para cadeirante			
Existe	-	-	-
Não existe	1 554	751	803
Sem declaração	-	-	-
Arborização			
Existe	1 312	638	674
Não existe	242	113	129
Sem declaração	-	-	-
Esgoto a céu aberto			
Existe	600	309	291
Não existe	954	442	512
Sem declaração	-	-	-

ANUÁRIO ESTATÍSTICO DO ESTADO DA PARAÍBA - 2011

II - Características Demográficas e Sociais

2.1 - Demografia

2.1.2 - Domicílios

2.1.2.2 - Características dos Domicílios e Entorno

Tabela 07 - Domicílios particulares permanentes, por responsabilidade pelo domicílio e sexo, segundo as características do entorno nos municípios - Paraíba - 2010

Características do entorno e municípios	Domicílios particulares permanentes		
	Total	Sexo do responsável pelo domicílio	
		Homens	Mulheres
Lixo acumulado nos logradouros			
Existe	-	-	-
Não existe	1 554	751	803
Sem declaração	-	-	-
Curral de Cima	**156**	**69**	**87**
Identificação do logradouro			
Existe	145	63	82
Não existe	11	6	5
Sem declaração	-	-	-
Iluminação pública			
Existe	156	69	87
Não existe	-	-	-
Sem declaração	-	-	-
Pavimentação			
Existe	156	69	87
Não existe	-	-	-
Sem declaração	-	-	-
Calçada			
Existe	155	69	86
Não existe	1	-	1
Sem declaração	-	-	-
Meio-fio / guia			
Existe	156	69	87
Não existe	-	-	-
Sem declaração	-	-	-
Bueiro / boca de lobo			
Existe	-	-	-
Não existe	156	69	87
Sem declaração	-	-	-
Rampa para cadeirante			
Existe	-	-	-
Não existe	156	69	87
Sem declaração	-	-	-
Arborização			
Existe	28	9	19
Não existe	128	60	68
Sem declaração	-	-	-
Esgoto a céu aberto			
Existe	-	-	-
Não existe	156	69	87
Sem declaração	-	-	-
Lixo acumulado nos logradouros			
Existe	-	-	-
Não existe	156	69	87
Sem declaração	-	-	-
Curral Velho	**381**	**212**	**169**
Identificação do logradouro			
Existe	309	182	127
Não existe	72	30	42
Sem declaração	-	-	-
Iluminação pública			
Existe	379	211	168
Não existe	2	1	1
Sem declaração	-	-	-
Pavimentação			
Existe	313	180	133
Não existe	68	32	36
Sem declaração	-	-	-
Calçada			
Existe	193	104	89

ANUÁRIO ESTATÍSTICO DO ESTADO DA PARAÍBA - 2011

II - Características Demográficas e Sociais

2.1 - Demografia

2.1.2 - Domicílios

2.1.2.2 - Características dos Domicílios e Entorno

Tabela 07 - Domicílios particulares permanentes, por responsabilidade pelo domicílio e sexo, segundo as características do entorno nos municípios - Paraíba - 2010

Características do entorno e municípios	Domicílios particulares permanentes		
	Total	Sexo do responsável pelo domicílio	
		Homens	Mulheres
Não existe	188	108	80
Sem declaração	-	-	-
Meio-fio / guia			
Existe	317	182	135
Não existe	64	30	34
Sem declaração	-	-	-
Bueiro / boca de lobo			
Existe	35	29	6
Não existe	346	183	163
Sem declaração	-	-	-
Rampa para cadeirante			
Existe	10	8	2
Não existe	371	204	167
Sem declaração	-	-	-
Arborização			
Existe	376	210	166
Não existe	5	2	3
Sem declaração	-	-	-
Esgoto a céu aberto			
Existe	59	40	19
Não existe	322	172	150
Sem declaração	-	-	-
Lixo acumulado nos logradouros			
Existe	-	-	-
Não existe	381	212	169
Sem declaração	-	-	-
Damião	**680**	**413**	**267**
Identificação do logradouro			
Existe	445	262	183
Não existe	235	151	84
Sem declaração	-	-	-
Iluminação pública			
Existe	650	394	256
Não existe	30	19	11
Sem declaração	-	-	-
Pavimentação			
Existe	511	307	204
Não existe	169	106	63
Sem declaração	-	-	-
Calçada			
Existe	482	288	194
Não existe	198	125	73
Sem declaração	-	-	-
Meio-fio / guia			
Existe	507	306	201
Não existe	173	107	66
Sem declaração	-	-	-
Bueiro / boca de lobo			
Existe	109	70	39
Não existe	571	343	228
Sem declaração	-	-	-
Rampa para cadeirante			
Existe	66	44	22
Não existe	614	369	245
Sem declaração	-	-	-
Arborização			
Existe	665	401	264
Não existe	15	12	3
Sem declaração	-	-	-
Esgoto a céu aberto			
Existe	510	301	209

ANUÁRIO ESTATÍSTICO DO ESTADO DA PARAÍBA - 2011

II - Características Demográficas e Sociais

2.1 - Demografia

2.1.2 - Domicílios

2.1.2.2 - Características dos Domicílios e Entorno

Tabela 07 - Domicílios particulares permanentes, por responsabilidade pelo domicílio e sexo, segundo as características do entorno nos municípios - Paraíba - 2010

Características do entorno e municípios	Domicílios particulares permanentes		
	Total	Sexo do responsável pelo domicílio	
		Homens	Mulheres
Não existe	170	112	58
Sem declaração	-	-	-
Lixo acumulado nos logradouros			
Existe	-	-	-
Não existe	680	413	267
Sem declaração	-	-	-
Desterro	**1 426**	**697**	**729**
Identificação do logradouro			
Existe	823	345	478
Não existe	603	352	251
Sem declaração	-	-	-
Iluminação pública			
Existe	1 404	683	721
Não existe	22	14	8
Sem declaração	-	-	-
Pavimentação			
Existe	1 347	657	690
Não existe	79	40	39
Sem declaração	-	-	-
Calçada			
Existe	1 349	658	691
Não existe	77	39	38
Sem declaração	-	-	-
Meio-fio / guia			
Existe	1 337	651	686
Não existe	89	46	43
Sem declaração	-	-	-
Bueiro / boca de lobo			
Existe	1	1	-
Não existe	1 425	696	729
Sem declaração	-	-	-
Rampa para cadeirante			
Existe	10	5	5
Não existe	1 416	692	724
Sem declaração	-	-	-
Arborização			
Existe	1 355	663	692
Não existe	71	34	37
Sem declaração	-	-	-
Esgoto a céu aberto			
Existe	31	14	17
Não existe	1 395	683	712
Sem declaração	-	-	-
Lixo acumulado nos logradouros			
Existe	-	-	-
Não existe	1 426	697	729
Sem declaração	-	-	-
Diamante	**1 090**	**652**	**438**
Identificação do logradouro			
Existe	126	71	55
Não existe	964	581	383
Sem declaração	-	-	-
Iluminação pública			
Existe	1 054	627	427
Não existe	36	25	11
Sem declaração	-	-	-
Pavimentação			
Existe	868	506	362
Não existe	222	146	76
Sem declaração	-	-	-

ANUÁRIO ESTATÍSTICO DO ESTADO DA PARAÍBA - 2011

II - Características Demográficas e Sociais

2.1 - Demografia

2.1.2 - Domicílios

2.1.2.2 - Características dos Domicílios e Entorno

Tabela 07 - Domicílios particulares permanentes, por responsabilidade pelo domicílio e sexo, segundo as características do entorno nos municípios - Paraíba - 2010

Características do entorno e municípios	Domicílios particulares permanentes		
	Total	Sexo do responsável pelo domicílio	
		Homens	Mulheres
Calçada			
Existe	1 046	623	423
Não existe	44	29	15
Sem declaração	-	-	-
Meio-fio / guia			
Existe	862	502	360
Não existe	228	150	78
Sem declaração	-	-	-
Bueiro / boca de lobo			
Existe	73	45	28
Não existe	1 017	607	410
Sem declaração	-	-	-
Rampa para cadeirante			
Existe	34	17	17
Não existe	1 056	635	421
Sem declaração	-	-	-
Arborização			
Existe	1 030	617	413
Não existe	60	35	25
Sem declaração	-	-	-
Esgoto a céu aberto			
Existe	88	64	24
Não existe	1 002	588	414
Sem declaração	-	-	-
Lixo acumulado nos logradouros			
Existe	-	-	-
Não existe	1 090	652	438
Sem declaração	-	-	-
Dona Inês	**1 411**	**869**	**542**
Identificação do logradouro			
Existe	868	546	322
Não existe	523	306	217
Sem declaração	20	17	3
Iluminação pública			
Existe	1 362	836	526
Não existe	29	16	13
Sem declaração	20	17	3
Pavimentação			
Existe	1 218	743	475
Não existe	173	109	64
Sem declaração	20	17	3
Calçada			
Existe	1 108	664	444
Não existe	283	188	95
Sem declaração	20	17	3
Meio-fio / guia			
Existe	1 219	746	473
Não existe	172	106	66
Sem declaração	20	17	3
Bueiro / boca de lobo			
Existe	408	250	158
Não existe	983	602	381
Sem declaração	20	17	3
Rampa para cadeirante			
Existe	69	46	23
Não existe	1 322	806	516
Sem declaração	20	17	3
Arborização			
Existe	1 058	635	423
Não existe	333	217	116
Sem declaração	20	17	3

ANUÁRIO ESTATÍSTICO DO ESTADO DA PARAÍBA - 2011

II - Características Demográficas e Sociais

2.1 - Demografia

2.1.2 - Domicílios

2.1.2.2 - Características dos Domicílios e Entorno

Tabela 07 - Domicílios particulares permanentes, por responsabilidade pelo domicílio e sexo, segundo as características do entorno nos municípios - Paraíba - 2010

Características do entorno e municípios	Domicílios particulares permanentes		
	Total	Sexo do responsável pelo domicílio	
		Homens	Mulheres
Esgoto a céu aberto			
Existe	238	153	85
Não existe	1 153	699	454
Sem declaração	20	17	3
Lixo acumulado nos logradouros			
Existe	69	45	24
Não existe	1 322	807	515
Sem declaração	20	17	3
Duas Estradas	**859**	**462**	**397**
Identificação do logradouro			
Existe	731	400	331
Não existe	128	62	66
Sem declaração	-	-	-
Iluminação pública			
Existe	856	459	397
Não existe	3	3	-
Sem declaração	-	-	-
Pavimentação			
Existe	826	446	380
Não existe	33	16	17
Sem declaração	-	-	-
Calçada			
Existe	704	382	322
Não existe	155	80	75
Sem declaração	-	-	-
Meio-fio / guia			
Existe	822	443	379
Não existe	37	19	18
Sem declaração	-	-	-
Bueiro / boca de lobo			
Existe	249	131	118
Não existe	610	331	279
Sem declaração	-	-	-
Rampa para cadeirante			
Existe	-	-	-
Não existe	859	462	397
Sem declaração	-	-	-
Arborização			
Existe	788	421	367
Não existe	71	41	30
Sem declaração	-	-	-
Esgoto a céu aberto			
Existe	416	216	200
Não existe	443	246	197
Sem declaração	-	-	-
Lixo acumulado nos logradouros			
Existe	-	-	-
Não existe	859	462	397
Sem declaração	-	-	-
Emas	**564**	**303**	**261**
Identificação do logradouro			
Existe	299	158	141
Não existe	264	144	120
Sem declaração	1	1	-
Iluminação pública			
Existe	534	289	245
Não existe	29	13	16
Sem declaração	1	1	-
Pavimentação			
Existe	450	250	200

ANUÁRIO ESTATÍSTICO DO ESTADO DA PARAÍBA - 2011

II - Características Demográficas e Sociais

2.1 - Demografia

2.1.2 - Domicílios

2.1.2.2 - Características dos Domicílios e Entorno

Tabela 07 - Domicílios particulares permanentes, por responsabilidade pelo domicílio e sexo, segundo as características do entorno nos municípios - Paraíba - 2010

Características do entorno e municípios	Domicílios particulares permanentes		
	Total	Sexo do responsável pelo domicílio	
		Homens	Mulheres
Não existe	113	52	61
Sem declaração	1	1	-
Calçada			
Existe	303	167	136
Não existe	260	135	125
Sem declaração	1	1	-
Meio-fio / guia			
Existe	432	241	191
Não existe	131	61	70
Sem declaração	1	1	-
Bueiro / boca de lobo			
Existe	-	-	-
Não existe	563	302	261
Sem declaração	1	1	-
Rampa para cadeirante			
Existe	-	-	-
Não existe	563	302	261
Sem declaração	1	1	-
Arborização			
Existe	523	284	239
Não existe	40	18	22
Sem declaração	1	1	-
Esgoto a céu aberto			
Existe	2	1	1
Não existe	561	301	260
Sem declaração	1	1	-
Lixo acumulado nos logradouros			
Existe	-	-	-
Não existe	563	302	261
Sem declaração	1	1	-
Esperança	**6 486**	**3 480**	**3 006**
Identificação do logradouro			
Existe	1 263	699	564
Não existe	5 206	2 765	2 441
Sem declaração	17	16	1
Iluminação pública			
Existe	6 335	3 388	2 947
Não existe	134	76	58
Sem declaração	17	16	1
Pavimentação			
Existe	5 090	2 597	2 493
Não existe	1 379	867	512
Sem declaração	17	16	1
Calçada			
Existe	5 357	2 850	2 507
Não existe	1 112	614	498
Sem declaração	17	16	1
Meio-fio / guia			
Existe	5 165	2 737	2 428
Não existe	1 304	727	577
Sem declaração	17	16	1
Bueiro / boca de lobo			
Existe	1 488	771	717
Não existe	4 981	2 693	2 288
Sem declaração	17	16	1
Rampa para cadeirante			
Existe	104	72	32
Não existe	6 365	3 392	2 973
Sem declaração	17	16	1
Arborização			
Existe	3 124	1 625	1 499

ANUÁRIO ESTATÍSTICO DO ESTADO DA PARAÍBA - 2011

II - Características Demográficas e Sociais

2.1 - Demografia

2.1.2 - Domicílios

2.1.2.2 - Características dos Domicílios e Entorno

Tabela 07 - Domicílios particulares permanentes, por responsabilidade pelo domicílio e sexo, segundo as características do entorno nos municípios - Paraíba - 2010

Características do entorno e municípios	Domicílios particulares permanentes		
	Total	Sexo do responsável pelo domicílio	
		Homens	Mulheres
Não existe	3 345	1 839	1 506
Sem declaração	17	16	1
Esgoto a céu aberto			
Existe	792	472	320
Não existe	5 677	2 992	2 685
Sem declaração	17	16	1
Lixo acumulado nos logradouros			
Existe	308	183	125
Não existe	6 161	3 281	2 880
Sem declaração	17	16	1
Fagundes	**1 638**	**872**	**766**
Identificação do logradouro			
Existe	670	343	327
Não existe	968	529	439
Sem declaração	-	-	-
Iluminação pública			
Existe	1 634	869	765
Não existe	4	3	1
Sem declaração	-	-	-
Pavimentação			
Existe	1 357	716	641
Não existe	281	156	125
Sem declaração	-	-	-
Calçada			
Existe	352	190	162
Não existe	1 286	682	604
Sem declaração	-	-	-
Meio-fio / guia			
Existe	1 364	719	645
Não existe	274	153	121
Sem declaração	-	-	-
Bueiro / boca de lobo			
Existe	326	167	159
Não existe	1 312	705	607
Sem declaração	-	-	-
Rampa para cadeirante			
Existe	7	4	3
Não existe	1 631	868	763
Sem declaração	-	-	-
Arborização			
Existe	1 449	770	679
Não existe	189	102	87
Sem declaração	-	-	-
Esgoto a céu aberto			
Existe	1 031	532	499
Não existe	607	340	267
Sem declaração	-	-	-
Lixo acumulado nos logradouros			
Existe	12	8	4
Não existe	1 626	864	762
Sem declaração	-	-	-
Frei Martinho	**585**	**382**	**203**
Identificação do logradouro			
Existe	514	343	171
Não existe	71	39	32
Sem declaração	-	-	-
Iluminação pública			
Existe	584	381	203
Não existe	1	1	-
Sem declaração	-	-	-

ANUÁRIO ESTATÍSTICO DO ESTADO DA PARAÍBA - 2011

II - Características Demográficas e Sociais

2.1 - Demografia

2.1.2 - Domicílios

2.1.2.2 - Características dos Domicílios e Entorno

Tabela 07 - Domicílios particulares permanentes, por responsabilidade pelo domicílio e sexo, segundo as características do entorno nos municípios - Paraíba - 2010

Características do entorno e municípios	Domicílios particulares permanentes		
	Total	Sexo do responsável pelo domicílio	
		Homens	Mulheres
Pavimentação			
Existe	464	304	160
Não existe	121	78	43
Sem declaração	-	-	-
Calçada			
Existe	441	283	158
Não existe	144	99	45
Sem declaração	-	-	-
Meio-fio / guia			
Existe	493	320	173
Não existe	92	62	30
Sem declaração	-	-	-
Bueiro / boca de lobo			
Existe	-	-	-
Não existe	585	382	203
Sem declaração	-	-	-
Rampa para cadeirante			
Existe	-	-	-
Não existe	585	382	203
Sem declaração	-	-	-
Arborização			
Existe	561	367	194
Não existe	24	15	9
Sem declaração	-	-	-
Esgoto a céu aberto			
Existe	-	-	-
Não existe	585	382	203
Sem declaração	-	-	-
Lixo acumulado nos logradouros			
Existe	-	-	-
Não existe	585	382	203
Sem declaração	-	-	-
Gado Bravo	**284**	**96**	**188**
Identificação do logradouro			
Existe	172	57	115
Não existe	96	34	62
Sem declaração	16	5	11
Iluminação pública			
Existe	257	88	169
Não existe	11	3	8
Sem declaração	16	5	11
Pavimentação			
Existe	216	74	142
Não existe	52	17	35
Sem declaração	16	5	11
Calçada			
Existe	213	73	140
Não existe	55	18	37
Sem declaração	16	5	11
Meio-fio / guia			
Existe	216	74	142
Não existe	52	17	35
Sem declaração	16	5	11
Bueiro / boca de lobo			
Existe	12	4	8
Não existe	256	87	169
Sem declaração	16	5	11
Rampa para cadeirante			
Existe	-	-	-
Não existe	268	91	177
Sem declaração	16	5	11

ANUÁRIO ESTATÍSTICO DO ESTADO DA PARAÍBA - 2011

II - Características Demográficas e Sociais

2.1 - Demografia

2.1.2 - Domicílios

2.1.2.2 - Características dos Domicílios e Entorno

Tabela 07 - Domicílios particulares permanentes, por responsabilidade pelo domicílio e sexo, segundo as características do entorno nos municípios - Paraíba - 2010

Características do entorno e municípios	Domicílios particulares permanentes		
	Total	Sexo do responsável pelo domicílio	
		Homens	Mulheres
Arborização			
Existe	259	86	173
Não existe	9	5	4
Sem declaração	16	5	11
Esgoto a céu aberto			
Existe	141	42	99
Não existe	127	49	78
Sem declaração	16	5	11
Lixo acumulado nos logradouros			
Existe	2	-	2
Não existe	266	91	175
Sem declaração	16	5	11
Guarabira	**14 583**	**9 305**	**5 278**
Identificação do logradouro			
Existe	3 658	2 270	1 388
Não existe	10 914	7 028	3 886
Sem declaração	11	7	4
Iluminação pública			
Existe	14 425	9 207	5 218
Não existe	147	91	56
Sem declaração	11	7	4
Pavimentação			
Existe	13 451	8 535	4 916
Não existe	1 121	763	358
Sem declaração	11	7	4
Calçada			
Existe	10 078	6 377	3 701
Não existe	4 494	2 921	1 573
Sem declaração	11	7	4
Meio-fio / guia			
Existe	13 163	8 395	4 768
Não existe	1 409	903	506
Sem declaração	11	7	4
Bueiro / boca de lobo			
Existe	2 266	1 444	822
Não existe	12 306	7 854	4 452
Sem declaração	11	7	4
Rampa para cadeirante			
Existe	66	37	29
Não existe	14 506	9 261	5 245
Sem declaração	11	7	4
Arborização			
Existe	10 482	6 724	3 758
Não existe	4 090	2 574	1 516
Sem declaração	11	7	4
Esgoto a céu aberto			
Existe	3 537	2 287	1 250
Não existe	11 035	7 011	4 024
Sem declaração	11	7	4
Lixo acumulado nos logradouros			
Existe	884	542	342
Não existe	13 688	8 756	4 932
Sem declaração	11	7	4
Gurinhém	**1 871**	**1 201**	**670**
Identificação do logradouro			
Existe	307	170	137
Não existe	1 463	976	487
Sem declaração	101	55	46
Iluminação pública			
Existe	1 724	1 112	612

ANUÁRIO ESTATÍSTICO DO ESTADO DA PARAÍBA - 2011

II - Características Demográficas e Sociais

2.1 - Demografia

2.1.2 - Domicílios

2.1.2.2 - Características dos Domicílios e Entorno

Tabela 07 - Domicílios particulares permanentes, por responsabilidade pelo domicílio e sexo, segundo as características do entorno nos municípios - Paraíba - 2010

Características do entorno e municípios	Domicílios particulares permanentes		
	Total	Sexo do responsável pelo domicílio	
		Homens	Mulheres
Não existe	46	34	12
Sem declaração	101	55	46
Pavimentação			
Existe	1 018	621	397
Não existe	752	525	227
Sem declaração	101	55	46
Calçada			
Existe	830	510	320
Não existe	940	636	304
Sem declaração	101	55	46
Meio-fio / guia			
Existe	1 051	648	403
Não existe	719	498	221
Sem declaração	101	55	46
Bueiro / boca de lobo			
Existe	288	196	92
Não existe	1 482	950	532
Sem declaração	101	55	46
Rampa para cadeirante			
Existe	-	-	-
Não existe	1 770	1 146	624
Sem declaração	101	55	46
Arborização			
Existe	1 621	1 040	581
Não existe	149	106	43
Sem declaração	101	55	46
Esgoto a céu aberto			
Existe	1 163	764	399
Não existe	607	382	225
Sem declaração	101	55	46
Lixo acumulado nos logradouros			
Existe	135	103	32
Não existe	1 635	1 043	592
Sem declaração	101	55	46
Gurjão	**653**	**361**	**292**
Identificação do logradouro			
Existe	258	134	124
Não existe	395	227	168
Sem declaração	-	-	-
Iluminação pública			
Existe	628	344	284
Não existe	25	17	8
Sem declaração	-	-	-
Pavimentação			
Existe	547	294	253
Não existe	106	67	39
Sem declaração	-	-	-
Calçada			
Existe	392	213	179
Não existe	261	148	113
Sem declaração	-	-	-
Meio-fio / guia			
Existe	622	341	281
Não existe	31	20	11
Sem declaração	-	-	-
Bueiro / boca de lobo			
Existe	4	2	2
Não existe	649	359	290
Sem declaração	-	-	-
Rampa para cadeirante			
Existe	79	43	36

ANUÁRIO ESTATÍSTICO DO ESTADO DA PARAÍBA - 2011

II - Características Demográficas e Sociais

2.1 - Demografia

2.1.2 - Domicílios

2.1.2.2 - Características dos Domicílios e Entorno

Tabela 07 - Domicílios particulares permanentes, por responsabilidade pelo domicílio e sexo, segundo as características do entorno nos municípios - Paraíba - 2010

Características do entorno e municípios	Domicílios particulares permanentes		
	Total	Sexo do responsável pelo domicílio	
		Homens	Mulheres
Não existe	574	318	256
Sem declaração	-	-	-
Arborização			
Existe	587	316	271
Não existe	66	45	21
Sem declaração	-	-	-
Esgoto a céu aberto			
Existe	53	33	20
Não existe	600	328	272
Sem declaração	-	-	-
Lixo acumulado nos logradouros			
Existe	-	-	-
Não existe	653	361	292
Sem declaração	-	-	-
Ibiara	**1 146**	**598**	**548**
Identificação do logradouro			
Existe	592	279	313
Não existe	554	319	235
Sem declaração	-	-	-
Iluminação pública			
Existe	1 093	564	529
Não existe	53	34	19
Sem declaração	-	-	-
Pavimentação			
Existe	830	444	386
Não existe	316	154	162
Sem declaração	-	-	-
Calçada			
Existe	931	502	429
Não existe	215	96	119
Sem declaração	-	-	-
Meio-fio / guia			
Existe	883	470	413
Não existe	263	128	135
Sem declaração	-	-	-
Bueiro / boca de lobo			
Existe	78	36	42
Não existe	1 068	562	506
Sem declaração	-	-	-
Rampa para cadeirante			
Existe	-	-	-
Não existe	1 146	598	548
Sem declaração	-	-	-
Arborização			
Existe	1 118	586	532
Não existe	28	12	16
Sem declaração	-	-	-
Esgoto a céu aberto			
Existe	234	121	113
Não existe	912	477	435
Sem declaração	-	-	-
Lixo acumulado nos logradouros			
Existe	29	17	12
Não existe	1 117	581	536
Sem declaração	-	-	-
Igaracy	**1 204**	**830**	**374**
Identificação do logradouro			
Existe	17	6	11
Não existe	1 187	824	363
Sem declaração	-	-	-

ANUÁRIO ESTATÍSTICO DO ESTADO DA PARAÍBA - 2011

II - Características Demográficas e Sociais

2.1 - Demografia

2.1.2 - Domicílios

2.1.2.2 - Características dos Domicílios e Entorno

Tabela 07 - Domicílios particulares permanentes, por responsabilidade pelo domicílio e sexo, segundo as características do entorno nos municípios - Paraíba - 2010

Características do entorno e municípios	Domicílios particulares permanentes		
	Total	Sexo do responsável pelo domicílio	
		Homens	Mulheres
Iluminação pública			
Existe	1 159	797	362
Não existe	45	33	12
Sem declaração	-	-	-
Pavimentação			
Existe	653	440	213
Não existe	551	390	161
Sem declaração	-	-	-
Calçada			
Existe	790	526	264
Não existe	414	304	110
Sem declaração	-	-	-
Meio-fio / guia			
Existe	647	435	212
Não existe	557	395	162
Sem declaração	-	-	-
Bueiro / boca de lobo			
Existe	25	19	6
Não existe	1 179	811	368
Sem declaração	-	-	-
Rampa para cadeirante			
Existe	6	3	3
Não existe	1 198	827	371
Sem declaração	-	-	-
Arborização			
Existe	1 098	762	336
Não existe	106	68	38
Sem declaração	-	-	-
Esgoto a céu aberto			
Existe	28	18	10
Não existe	1 176	812	364
Sem declaração	-	-	-
Lixo acumulado nos logradouros			
Existe	-	-	-
Não existe	1 204	830	374
Sem declaração	-	-	-
Imaculada	**1 410**	**762**	**648**
Identificação do logradouro			
Existe	974	519	455
Não existe	436	243	193
Sem declaração	-	-	-
Iluminação pública			
Existe	1 374	741	633
Não existe	36	21	15
Sem declaração	-	-	-
Pavimentação			
Existe	879	446	433
Não existe	531	316	215
Sem declaração	-	-	-
Calçada			
Existe	1 197	646	551
Não existe	213	116	97
Sem declaração	-	-	-
Meio-fio / guia			
Existe	895	456	439
Não existe	515	306	209
Sem declaração	-	-	-
Bueiro / boca de lobo			
Existe	80	36	44
Não existe	1 330	726	604
Sem declaração	-	-	-

ANUÁRIO ESTATÍSTICO DO ESTADO DA PARAÍBA - 2011

II - Características Demográficas e Sociais

2.1 - Demografia

2.1.2 - Domicílios

2.1.2.2 - Características dos Domicílios e Entorno

Tabela 07 - Domicílios particulares permanentes, por responsabilidade pelo domicílio e sexo, segundo as características do entorno nos municípios - Paraíba - 2010

Características do entorno e municípios	Domicílios particulares permanentes		
	Total	Sexo do responsável pelo domicílio	
		Homens	Mulheres
Rampa para cadeirante			
Existe	-	-	-
Não existe	1 410	762	648
Sem declaração	-	-	-
Arborização			
Existe	1 214	630	584
Não existe	196	132	64
Sem declaração	-	-	-
Esgoto a céu aberto			
Existe	378	191	187
Não existe	1 032	571	461
Sem declaração	-	-	-
Lixo acumulado nos logradouros			
Existe	330	151	179
Não existe	1 080	611	469
Sem declaração	-	-	-
Ingá	**3 433**	**1 788**	**1 645**
Identificação do logradouro			
Existe	887	485	402
Não existe	2 540	1 298	1 242
Sem declaração	6	5	1
Iluminação pública			
Existe	3 350	1 742	1 608
Não existe	77	41	36
Sem declaração	6	5	1
Pavimentação			
Existe	3 086	1 639	1 447
Não existe	341	144	197
Sem declaração	6	5	1
Calçada			
Existe	3 070	1 622	1 448
Não existe	357	161	196
Sem declaração	6	5	1
Meio-fio / guia			
Existe	3 133	1 651	1 482
Não existe	294	132	162
Sem declaração	6	5	1
Bueiro / boca de lobo			
Existe	228	132	96
Não existe	3 199	1 651	1 548
Sem declaração	6	5	1
Rampa para cadeirante			
Existe	12	8	4
Não existe	3 415	1 775	1 640
Sem declaração	6	5	1
Arborização			
Existe	2 845	1 453	1 392
Não existe	582	330	252
Sem declaração	6	5	1
Esgoto a céu aberto			
Existe	2 617	1 286	1 331
Não existe	810	497	313
Sem declaração	6	5	1
Lixo acumulado nos logradouros			
Existe	137	63	74
Não existe	3 290	1 720	1 570
Sem declaração	6	5	1
Itabaiana	**6 110**	**3 356**	**2 754**
Identificação do logradouro			
Existe	3 982	2 146	1 836

ANUÁRIO ESTATÍSTICO DO ESTADO DA PARAÍBA - 2011

II - Características Demográficas e Sociais

2.1 - Demografia

2.1.2 - Domicílios

2.1.2.2 - Características dos Domicílios e Entorno

Tabela 07 - Domicílios particulares permanentes, por responsabilidade pelo domicílio e sexo, segundo as características do entorno nos municípios - Paraíba - 2010

Características do entorno e municípios	Domicílios particulares permanentes		
	Total	Sexo do responsável pelo domicílio	
		Homens	Mulheres
Não existe	2 028	1 140	888
Sem declaração	100	70	30
Iluminação pública			
Existe	5 928	3 240	2 688
Não existe	82	46	36
Sem declaração	100	70	30
Pavimentação			
Existe	4 503	2 442	2 061
Não existe	1 507	844	663
Sem declaração	100	70	30
Calçada			
Existe	722	365	357
Não existe	5 288	2 921	2 367
Sem declaração	100	70	30
Meio-fio / guia			
Existe	4 405	2 390	2 015
Não existe	1 605	896	709
Sem declaração	100	70	30
Bueiro / boca de lobo			
Existe	1 248	645	603
Não existe	4 762	2 641	2 121
Sem declaração	100	70	30
Rampa para cadeirante			
Existe	60	23	37
Não existe	5 950	3 263	2 687
Sem declaração	100	70	30
Arborização			
Existe	4 179	2 262	1 917
Não existe	1 831	1 024	807
Sem declaração	100	70	30
Esgoto a céu aberto			
Existe	1 653	871	782
Não existe	4 357	2 415	1 942
Sem declaração	100	70	30
Lixo acumulado nos logradouros			
Existe	51	30	21
Não existe	5 959	3 256	2 703
Sem declaração	100	70	30
Itaporanga	**5 044**	**3 183**	**1 861**
Identificação do logradouro			
Existe	2 670	1 647	1 023
Não existe	2 374	1 536	838
Sem declaração	-	-	-
Iluminação pública			
Existe	4 847	3 053	1 794
Não existe	197	130	67
Sem declaração	-	-	-
Pavimentação			
Existe	3 633	2 227	1 406
Não existe	1 411	956	455
Sem declaração	-	-	-
Calçada			
Existe	4 453	2 805	1 648
Não existe	591	378	213
Sem declaração	-	-	-
Meio-fio / guia			
Existe	3 603	2 218	1 385
Não existe	1 441	965	476
Sem declaração	-	-	-
Bueiro / boca de lobo			
Existe	342	199	143

ANUÁRIO ESTATÍSTICO DO ESTADO DA PARAÍBA - 2011

II - Características Demográficas e Sociais

2.1 - Demografia

2.1.2 - Domicílios

2.1.2.2 - Características dos Domicílios e Entorno

Tabela 07 - Domicílios particulares permanentes, por responsabilidade pelo domicílio e sexo, segundo as características do entorno nos municípios - Paraíba - 2010

Características do entorno e municípios	Domicílios particulares permanentes		
	Total	Sexo do responsável pelo domicílio	
		Homens	Mulheres
Não existe	4 702	2 984	1 718
Sem declaração	-	-	-
Rampa para cadeirante			
Existe	16	5	11
Não existe	5 028	3 178	1 850
Sem declaração	-	-	-
Arborização			
Existe	4 290	2 706	1 584
Não existe	754	477	277
Sem declaração	-	-	-
Esgoto a céu aberto			
Existe	437	299	138
Não existe	4 607	2 884	1 723
Sem declaração	-	-	-
Lixo acumulado nos logradouros			
Existe	82	50	32
Não existe	4 962	3 133	1 829
Sem declaração	-	-	-
Itapororoca	**3 188**	**2 077**	**1 111**
Identificação do logradouro			
Existe	699	432	267
Não existe	2 486	1 642	844
Sem declaração	3	3	-
Iluminação pública			
Existe	2 626	1 677	949
Não existe	559	397	162
Sem declaração	3	3	-
Pavimentação			
Existe	1 698	1 099	599
Não existe	1 487	975	512
Sem declaração	3	3	-
Calçada			
Existe	1 726	1 119	607
Não existe	1 459	955	504
Sem declaração	3	3	-
Meio-fio / guia			
Existe	1 747	1 122	625
Não existe	1 438	952	486
Sem declaração	3	3	-
Bueiro / boca de lobo			
Existe	777	489	288
Não existe	2 408	1 585	823
Sem declaração	3	3	-
Rampa para cadeirante			
Existe	45	31	14
Não existe	3 140	2 043	1 097
Sem declaração	3	3	-
Arborização			
Existe	2 530	1 626	904
Não existe	655	448	207
Sem declaração	3	3	-
Esgoto a céu aberto			
Existe	2 480	1 609	871
Não existe	705	465	240
Sem declaração	3	3	-
Lixo acumulado nos logradouros			
Existe	174	107	67
Não existe	3 011	1 967	1 044
Sem declaração	3	3	-
Itatuba	**1 426**	**894**	**532**

ANUÁRIO ESTATÍSTICO DO ESTADO DA PARAÍBA - 2011

II - Características Demográficas e Sociais

2.1 - Demografia

2.1.2 - Domicílios

2.1.2.2 - Características dos Domicílios e Entorno

Tabela 07 - Domicílios particulares permanentes, por responsabilidade pelo domicílio e sexo, segundo as características do entorno nos municípios - Paraíba - 2010

Características do entorno e municípios	Domicílios particulares permanentes		
	Total	Sexo do responsável pelo domicílio	
		Homens	Mulheres
Identificação do logradouro			
Existe	570	322	248
Não existe	856	572	284
Sem declaração	-	-	-
Iluminação pública			
Existe	1 395	872	523
Não existe	31	22	9
Sem declaração	-	-	-
Pavimentação			
Existe	939	554	385
Não existe	487	340	147
Sem declaração	-	-	-
Calçada			
Existe	375	204	171
Não existe	1 051	690	361
Sem declaração	-	-	-
Meio-fio / guia			
Existe	940	555	385
Não existe	486	339	147
Sem declaração	-	-	-
Bueiro / boca de lobo			
Existe	116	52	64
Não existe	1 310	842	468
Sem declaração	-	-	-
Rampa para cadeirante			
Existe	3	2	1
Não existe	1 423	892	531
Sem declaração	-	-	-
Arborização			
Existe	1 313	815	498
Não existe	113	79	34
Sem declaração	-	-	-
Esgoto a céu aberto			
Existe	954	592	362
Não existe	472	302	170
Sem declaração	-	-	-
Lixo acumulado nos logradouros			
Existe	65	42	23
Não existe	1 361	852	509
Sem declaração	-	-	-
Jacaraú	**2 434**	**1 520**	**914**
Identificação do logradouro			
Existe	807	472	335
Não existe	1 622	1 044	578
Sem declaração	5	4	1
Iluminação pública			
Existe	2 388	1 488	900
Não existe	41	28	13
Sem declaração	5	4	1
Pavimentação			
Existe	1 370	839	531
Não existe	1 059	677	382
Sem declaração	5	4	1
Calçada			
Existe	1 081	654	427
Não existe	1 348	862	486
Sem declaração	5	4	1
Meio-fio / guia			
Existe	1 401	863	538
Não existe	1 028	653	375
Sem declaração	5	4	1

ANUÁRIO ESTATÍSTICO DO ESTADO DA PARAÍBA - 2011

II - Características Demográficas e Sociais

2.1 - Demografia

2.1.2 - Domicílios

2.1.2.2 - Características dos Domicílios e Entorno

Tabela 07 - Domicílios particulares permanentes, por responsabilidade pelo domicílio e sexo, segundo as características do entorno nos municípios - Paraíba - 2010

Características do entorno e municípios	Domicílios particulares permanentes		
	Total	Sexo do responsável pelo domicílio	
		Homens	Mulheres
Bueiro / boca de lobo			
Existe	179	101	78
Não existe	2 250	1 415	835
Sem declaração	5	4	1
Rampa para cadeirante			
Existe	99	50	49
Não existe	2 330	1 466	864
Sem declaração	5	4	1
Arborização			
Existe	2 133	1 334	799
Não existe	296	182	114
Sem declaração	5	4	1
Esgoto a céu aberto			
Existe	983	590	393
Não existe	1 446	926	520
Sem declaração	5	4	1
Lixo acumulado nos logradouros			
Existe	561	374	187
Não existe	1 868	1 142	726
Sem declaração	5	4	1
Jericó	**1 352**	**892**	**460**
Identificação do logradouro			
Existe	628	411	217
Não existe	724	481	243
Sem declaração	-	-	-
Iluminação pública			
Existe	1 337	881	456
Não existe	15	11	4
Sem declaração	-	-	-
Pavimentação			
Existe	988	645	343
Não existe	364	247	117
Sem declaração	-	-	-
Calçada			
Existe	898	579	319
Não existe	454	313	141
Sem declaração	-	-	-
Meio-fio / guia			
Existe	913	591	322
Não existe	439	301	138
Sem declaração	-	-	-
Bueiro / boca de lobo			
Existe	106	76	30
Não existe	1 246	816	430
Sem declaração	-	-	-
Rampa para cadeirante			
Existe	1	1	-
Não existe	1 351	891	460
Sem declaração	-	-	-
Arborização			
Existe	1 323	871	452
Não existe	29	21	8
Sem declaração	-	-	-
Esgoto a céu aberto			
Existe	624	417	207
Não existe	728	475	253
Sem declaração	-	-	-
Lixo acumulado nos logradouros			
Existe	356	241	115
Não existe	996	651	345
Sem declaração	-	-	-

ANUÁRIO ESTATÍSTICO DO ESTADO DA PARAÍBA - 2011

II - Características Demográficas e Sociais

2.1 - Demografia

2.1.2 - Domicílios

2.1.2.2 - Características dos Domicílios e Entorno

Tabela 07 - Domicílios particulares permanentes, por responsabilidade pelo domicílio e sexo, segundo as características do entorno nos municípios - Paraíba - 2010

Características do entorno e municípios	Domicílios particulares permanentes		
	Total	Sexo do responsável pelo domicílio	
		Homens	Mulheres
João Pessoa	**204 309**	**117 418**	**86 891**
Identificação do logradouro			
Existe	85 113	49 208	35 905
Não existe	118 620	67 855	50 765
Sem declaração	576	355	221
Iluminação pública			
Existe	200 335	115 147	85 188
Não existe	3 398	1 916	1 482
Sem declaração	576	355	221
Pavimentação			
Existe	138 578	78 257	60 321
Não existe	65 155	38 806	26 349
Sem declaração	576	355	221
Calçada			
Existe	155 844	89 096	66 748
Não existe	47 889	27 967	19 922
Sem declaração	576	355	221
Meio-fio / guia			
Existe	154 197	87 711	66 486
Não existe	49 536	29 352	20 184
Sem declaração	576	355	221
Bueiro / boca de lobo			
Existe	60 849	34 482	26 367
Não existe	142 884	82 581	60 303
Sem declaração	576	355	221
Rampa para cadeirante			
Existe	4 310	2 422	1 888
Não existe	199 423	114 641	84 782
Sem declaração	576	355	221
Arborização			
Existe	160 110	92 555	67 555
Não existe	43 623	24 508	19 115
Sem declaração	576	355	221
Esgoto a céu aberto			
Existe	31 352	17 639	13 713
Não existe	172 381	99 424	72 957
Sem declaração	576	355	221
Lixo acumulado nos logradouros			
Existe	11 157	6 506	4 651
Não existe	192 576	110 557	82 019
Sem declaração	576	355	221
Joca Claudino	**232**	**174**	**58**
Identificação do logradouro			
Existe	128	94	34
Não existe	104	80	24
Sem declaração	-	-	-
Iluminação pública			
Existe	232	174	58
Não existe	-	-	-
Sem declaração	-	-	-
Pavimentação			
Existe	171	129	42
Não existe	61	45	16
Sem declaração	-	-	-
Calçada			
Existe	173	130	43
Não existe	59	44	15
Sem declaração	-	-	-
Meio-fio / guia			
Existe	198	152	46

ANUÁRIO ESTATÍSTICO DO ESTADO DA PARAÍBA - 2011

II - Características Demográficas e Sociais

2.1 - Demografia

2.1.2 - Domicílios

2.1.2.2 - Características dos Domicílios e Entorno

Tabela 07 - Domicílios particulares permanentes, por responsabilidade pelo domicílio e sexo, segundo as características do entorno nos municípios - Paraíba - 2010

Características do entorno e municípios	Domicílios particulares permanentes		
	Total	Sexo do responsável pelo domicílio	
		Homens	Mulheres
Não existe	34	22	12
Sem declaração	-	-	-
Bueiro / boca de lobo			
Existe	-	-	-
Não existe	232	174	58
Sem declaração	-	-	-
Rampa para cadeirante			
Existe	1	1	-
Não existe	231	173	58
Sem declaração	-	-	-
Arborização			
Existe	232	174	58
Não existe	-	-	-
Sem declaração	-	-	-
Esgoto a céu aberto			
Existe	10	6	4
Não existe	222	168	54
Sem declaração	-	-	-
Lixo acumulado nos logradouros			
Existe	-	-	-
Não existe	232	174	58
Sem declaração	-	-	-
Juarez Távora	**1 752**	**860**	**892**
Identificação do logradouro			
Existe	733	390	343
Não existe	1 019	470	549
Sem declaração	-	-	-
Iluminação pública			
Existe	1 746	859	887
Não existe	6	1	5
Sem declaração	-	-	-
Pavimentação			
Existe	1 495	723	772
Não existe	257	137	120
Sem declaração	-	-	-
Calçada			
Existe	1 258	601	657
Não existe	494	259	235
Sem declaração	-	-	-
Meio-fio / guia			
Existe	1 289	624	665
Não existe	463	236	227
Sem declaração	-	-	-
Bueiro / boca de lobo			
Existe	551	255	296
Não existe	1 201	605	596
Sem declaração	-	-	-
Rampa para cadeirante			
Existe	62	29	33
Não existe	1 690	831	859
Sem declaração	-	-	-
Arborização			
Existe	1 481	727	754
Não existe	271	133	138
Sem declaração	-	-	-
Esgoto a céu aberto			
Existe	1 625	803	822
Não existe	127	57	70
Sem declaração	-	-	-
Lixo acumulado nos logradouros			
Existe	-	-	-

ANUÁRIO ESTATÍSTICO DO ESTADO DA PARAÍBA - 2011

II - Características Demográficas e Sociais

2.1 - Demografia

2.1.2 - Domicílios

2.1.2.2 - Características dos Domicílios e Entorno

Tabela 07 - Domicílios particulares permanentes, por responsabilidade pelo domicílio e sexo, segundo as características do entorno nos municípios - Paraíba - 2010

Características do entorno e municípios	Domicílios particulares permanentes		
	Total	Sexo do responsável pelo domicílio	
		Homens	Mulheres
Não existe	1 752	860	892
Sem declaração	-	-	-
Juazeirinho	**2 595**	**1 382**	**1 213**
Identificação do logradouro			
Existe	872	463	409
Não existe	1 715	914	801
Sem declaração	8	5	3
Iluminação pública			
Existe	2 532	1 350	1 182
Não existe	55	27	28
Sem declaração	8	5	3
Pavimentação			
Existe	1 792	934	858
Não existe	795	443	352
Sem declaração	8	5	3
Calçada			
Existe	1 982	1 061	921
Não existe	605	316	289
Sem declaração	8	5	3
Meio-fio / guia			
Existe	2 016	1 051	965
Não existe	571	326	245
Sem declaração	8	5	3
Bueiro / boca de lobo			
Existe	85	49	36
Não existe	2 502	1 328	1 174
Sem declaração	8	5	3
Rampa para cadeirante			
Existe	30	16	14
Não existe	2 557	1 361	1 196
Sem declaração	8	5	3
Arborização			
Existe	2 057	1 117	940
Não existe	530	260	270
Sem declaração	8	5	3
Esgoto a céu aberto			
Existe	211	123	88
Não existe	2 376	1 254	1 122
Sem declaração	8	5	3
Lixo acumulado nos logradouros			
Existe	166	82	84
Não existe	2 421	1 295	1 126
Sem declaração	8	5	3
Junco do Seridó	**1 280**	**850**	**430**
Identificação do logradouro			
Existe	192	115	77
Não existe	1 081	728	353
Sem declaração	7	7	-
Iluminação pública			
Existe	1 170	769	401
Não existe	103	74	29
Sem declaração	7	7	-
Pavimentação			
Existe	565	356	209
Não existe	708	487	221
Sem declaração	7	7	-
Calçada			
Existe	810	519	291
Não existe	463	324	139
Sem declaração	7	7	-

ANUÁRIO ESTATÍSTICO DO ESTADO DA PARAÍBA - 2011

II - Características Demográficas e Sociais

2.1 - Demografia

2.1.2 - Domicílios

2.1.2.2 - Características dos Domicílios e Entorno

Tabela 07 - Domicílios particulares permanentes, por responsabilidade pelo domicílio e sexo, segundo as características do entorno nos municípios - Paraíba - 2010

Características do entorno e municípios	Domicílios particulares permanentes		
	Total	Sexo do responsável pelo domicílio	
		Homens	Mulheres
Meio-fio / guia			
Existe	582	367	215
Não existe	691	476	215
Sem declaração	7	7	-
Bueiro / boca de lobo			
Existe	25	17	8
Não existe	1 248	826	422
Sem declaração	7	7	-
Rampa para cadeirante			
Existe	23	18	5
Não existe	1 250	825	425
Sem declaração	7	7	-
Arborização			
Existe	910	585	325
Não existe	363	258	105
Sem declaração	7	7	-
Esgoto a céu aberto			
Existe	181	121	60
Não existe	1 092	722	370
Sem declaração	7	7	-
Lixo acumulado nos logradouros			
Existe	114	78	36
Não existe	1 159	765	394
Sem declaração	7	7	-
Juripiranga	**2 727**	**1 561**	**1 166**
Identificação do logradouro			
Existe	761	470	291
Não existe	1 964	1 089	875
Sem declaração	2	2	-
Iluminação pública			
Existe	2 722	1 558	1 164
Não existe	3	1	2
Sem declaração	2	2	-
Pavimentação			
Existe	1 748	1 056	692
Não existe	977	503	474
Sem declaração	2	2	-
Calçada			
Existe	1 913	1 106	807
Não existe	812	453	359
Sem declaração	2	2	-
Meio-fio / guia			
Existe	1 754	1 060	694
Não existe	971	499	472
Sem declaração	2	2	-
Bueiro / boca de lobo			
Existe	1 154	636	518
Não existe	1 571	923	648
Sem declaração	2	2	-
Rampa para cadeirante			
Existe	-	-	-
Não existe	2 725	1 559	1 166
Sem declaração	2	2	-
Arborização			
Existe	1 761	1 042	719
Não existe	964	517	447
Sem declaração	2	2	-
Esgoto a céu aberto			
Existe	645	355	290
Não existe	2 080	1 204	876
Sem declaração	2	2	-

ANUÁRIO ESTATÍSTICO DO ESTADO DA PARAÍBA - 2011

II - Características Demográficas e Sociais

2.1 - Demografia

2.1.2 - Domicílios

2.1.2.2 - Características dos Domicílios e Entorno

Tabela 07 - Domicílios particulares permanentes, por responsabilidade pelo domicílio e sexo, segundo as características do entorno nos municípios - Paraíba - 2010

Características do entorno e municípios	Domicílios particulares permanentes		
	Total	Sexo do responsável pelo domicílio	
		Homens	Mulheres
Lixo acumulado nos logradouros			
Existe	12	9	3
Não existe	2 713	1 550	1 163
Sem declaração	2	2	-
Juru	**1 265**	**858**	**407**
Identificação do logradouro			
Existe	572	397	175
Não existe	682	453	229
Sem declaração	11	8	3
Iluminação pública			
Existe	1 220	824	396
Não existe	34	26	8
Sem declaração	11	8	3
Pavimentação			
Existe	937	624	313
Não existe	317	226	91
Sem declaração	11	8	3
Calçada			
Existe	1 062	712	350
Não existe	192	138	54
Sem declaração	11	8	3
Meio-fio / guia			
Existe	936	612	324
Não existe	318	238	80
Sem declaração	11	8	3
Bueiro / boca de lobo			
Existe	142	100	42
Não existe	1 112	750	362
Sem declaração	11	8	3
Rampa para cadeirante			
Existe	-	-	-
Não existe	1 254	850	404
Sem declaração	11	8	3
Arborização			
Existe	1 153	780	373
Não existe	101	70	31
Sem declaração	11	8	3
Esgoto a céu aberto			
Existe	324	223	101
Não existe	930	627	303
Sem declaração	11	8	3
Lixo acumulado nos logradouros			
Existe	68	38	30
Não existe	1 186	812	374
Sem declaração	11	8	3
Lagoa	**676**	**466**	**210**
Identificação do logradouro			
Existe	375	240	135
Não existe	268	204	64
Sem declaração	33	22	11
Iluminação pública			
Existe	605	414	191
Não existe	38	30	8
Sem declaração	33	22	11
Pavimentação			
Existe	504	338	166
Não existe	139	106	33
Sem declaração	33	22	11
Calçada			
Existe	275	197	78

ANUÁRIO ESTATÍSTICO DO ESTADO DA PARAÍBA - 2011

II - Características Demográficas e Sociais

2.1 - Demografia

2.1.2 - Domicílios

2.1.2.2 - Características dos Domicílios e Entorno

Tabela 07 - Domicílios particulares permanentes, por responsabilidade pelo domicílio e sexo, segundo as características do entorno nos municípios - Paraíba - 2010

Características do entorno e municípios	Domicílios particulares permanentes		
	Total	Sexo do responsável pelo domicílio	
		Homens	Mulheres
Não existe	368	247	121
Sem declaração	33	22	11
Meio-fio / guia			
Existe	479	325	154
Não existe	164	119	45
Sem declaração	33	22	11
Bueiro / boca de lobo			
Existe	10	9	1
Não existe	633	435	198
Sem declaração	33	22	11
Rampa para cadeirante			
Existe	-	-	-
Não existe	643	444	199
Sem declaração	33	22	11
Arborização			
Existe	619	430	189
Não existe	24	14	10
Sem declaração	33	22	11
Esgoto a céu aberto			
Existe	19	17	2
Não existe	624	427	197
Sem declaração	33	22	11
Lixo acumulado nos logradouros			
Existe	-	-	-
Não existe	643	444	199
Sem declaração	33	22	11
Lagoa de Dentro	**1 225**	**621**	**604**
Identificação do logradouro			
Existe	24	9	15
Não existe	1 180	599	581
Sem declaração	21	13	8
Iluminação pública			
Existe	1 155	582	573
Não existe	49	26	23
Sem declaração	21	13	8
Pavimentação			
Existe	978	481	497
Não existe	226	127	99
Sem declaração	21	13	8
Calçada			
Existe	819	389	430
Não existe	385	219	166
Sem declaração	21	13	8
Meio-fio / guia			
Existe	938	463	475
Não existe	266	145	121
Sem declaração	21	13	8
Bueiro / boca de lobo			
Existe	306	126	180
Não existe	898	482	416
Sem declaração	21	13	8
Rampa para cadeirante			
Existe	21	11	10
Não existe	1 183	597	586
Sem declaração	21	13	8
Arborização			
Existe	1 156	581	575
Não existe	48	27	21
Sem declaração	21	13	8
Esgoto a céu aberto			
Existe	506	254	252

ANUÁRIO ESTATÍSTICO DO ESTADO DA PARAÍBA - 2011

II - Características Demográficas e Sociais

2.1 - Demografia

2.1.2 - Domicílios

2.1.2.2 - Características dos Domicílios e Entorno

Tabela 07 - Domicílios particulares permanentes, por responsabilidade pelo domicílio e sexo, segundo as características do entorno nos municípios - Paraíba - 2010

Características do entorno e municípios	Domicílios particulares permanentes		
	Total	Sexo do responsável pelo domicílio	
		Homens	Mulheres
Não existe	698	354	344
Sem declaração	21	13	8
Lixo acumulado nos logradouros			
Existe	25	8	17
Não existe	1 179	600	579
Sem declaração	21	13	8
Lagoa Seca	**4 085**	**2 485**	**1 600**
Identificação do logradouro			
Existe	1 593	978	615
Não existe	2 491	1 506	985
Sem declaração	1	1	-
Iluminação pública			
Existe	3 995	2 422	1 573
Não existe	89	62	27
Sem declaração	1	1	-
Pavimentação			
Existe	2 669	1 587	1 082
Não existe	1 415	897	518
Sem declaração	1	1	-
Calçada			
Existe	1 921	1 095	826
Não existe	2 163	1 389	774
Sem declaração	1	1	-
Meio-fio / guia			
Existe	2 652	1 573	1 079
Não existe	1 432	911	521
Sem declaração	1	1	-
Bueiro / boca de lobo			
Existe	451	260	191
Não existe	3 633	2 224	1 409
Sem declaração	1	1	-
Rampa para cadeirante			
Existe	9	6	3
Não existe	4 075	2 478	1 597
Sem declaração	1	1	-
Arborização			
Existe	2 984	1 794	1 190
Não existe	1 100	690	410
Sem declaração	1	1	-
Esgoto a céu aberto			
Existe	502	311	191
Não existe	3 582	2 173	1 409
Sem declaração	1	1	-
Lixo acumulado nos logradouros			
Existe	66	48	18
Não existe	4 018	2 436	1 582
Sem declaração	1	1	-
Lastro	**333**	**255**	**78**
Identificação do logradouro			
Existe	40	37	3
Não existe	293	218	75
Sem declaração	-	-	-
Iluminação pública			
Existe	333	255	78
Não existe	-	-	-
Sem declaração	-	-	-
Pavimentação			
Existe	224	174	50
Não existe	109	81	28
Sem declaração	-	-	-

ANUÁRIO ESTATÍSTICO DO ESTADO DA PARAÍBA - 2011

II - Características Demográficas e Sociais

2.1 - Demografia

2.1.2 - Domicílios

2.1.2.2 - Características dos Domicílios e Entorno

Tabela 07 - Domicílios particulares permanentes, por responsabilidade pelo domicílio e sexo, segundo as características do entorno nos municípios - Paraíba - 2010

Características do entorno e municípios	Domicílios particulares permanentes		
	Total	Sexo do responsável pelo domicílio	
		Homens	Mulheres
Calçada			
Existe	219	167	52
Não existe	114	88	26
Sem declaração	-	-	-
Meio-fio / guia			
Existe	221	170	51
Não existe	112	85	27
Sem declaração	-	-	-
Bueiro / boca de lobo			
Existe	-	-	-
Não existe	333	255	78
Sem declaração	-	-	-
Rampa para cadeirante			
Existe	1	1	-
Não existe	332	254	78
Sem declaração	-	-	-
Arborização			
Existe	319	246	73
Não existe	14	9	5
Sem declaração	-	-	-
Esgoto a céu aberto			
Existe	18	13	5
Não existe	315	242	73
Sem declaração	-	-	-
Lixo acumulado nos logradouros			
Existe	-	-	-
Não existe	333	255	78
Sem declaração	-	-	-
Livramento	**1 158**	**630**	**528**
Identificação do logradouro			
Existe	808	442	366
Não existe	350	188	162
Sem declaração	-	-	-
Iluminação pública			
Existe	1 098	592	506
Não existe	60	38	22
Sem declaração	-	-	-
Pavimentação			
Existe	923	509	414
Não existe	235	121	114
Sem declaração	-	-	-
Calçada			
Existe	912	503	409
Não existe	246	127	119
Sem declaração	-	-	-
Meio-fio / guia			
Existe	912	499	413
Não existe	246	131	115
Sem declaração	-	-	-
Bueiro / boca de lobo			
Existe	15	6	9
Não existe	1 143	624	519
Sem declaração	-	-	-
Rampa para cadeirante			
Existe	246	167	79
Não existe	912	463	449
Sem declaração	-	-	-
Arborização			
Existe	769	401	368
Não existe	389	229	160
Sem declaração	-	-	-

ANUÁRIO ESTATÍSTICO DO ESTADO DA PARAÍBA - 2011

II - Características Demográficas e Sociais

2.1 - Demografia

2.1.2 - Domicílios

2.1.2.2 - Características dos Domicílios e Entorno

Tabela 07 - Domicílios particulares permanentes, por responsabilidade pelo domicílio e sexo, segundo as características do entorno nos municípios - Paraíba - 2010

Características do entorno e municípios	Domicílios particulares permanentes		
	Total	Sexo do responsável pelo domicílio	
		Homens	Mulheres
Esgoto a céu aberto			
Existe	138	76	62
Não existe	1 020	554	466
Sem declaração	-	-	-
Lixo acumulado nos logradouros			
Existe	95	46	49
Não existe	1 063	584	479
Sem declaração	-	-	-
Logradouro	**503**	**231**	**272**
Identificação do logradouro			
Existe	492	225	267
Não existe	11	6	5
Sem declaração	-	-	-
Iluminação pública			
Existe	491	225	266
Não existe	12	6	6
Sem declaração	-	-	-
Pavimentação			
Existe	492	225	267
Não existe	11	6	5
Sem declaração	-	-	-
Calçada			
Existe	397	186	211
Não existe	106	45	61
Sem declaração	-	-	-
Meio-fio / guia			
Existe	476	216	260
Não existe	27	15	12
Sem declaração	-	-	-
Bueiro / boca de lobo			
Existe	85	30	55
Não existe	418	201	217
Sem declaração	-	-	-
Rampa para cadeirante			
Existe	6	2	4
Não existe	497	229	268
Sem declaração	-	-	-
Arborização			
Existe	412	194	218
Não existe	91	37	54
Sem declaração	-	-	-
Esgoto a céu aberto			
Existe	-	-	-
Não existe	503	231	272
Sem declaração	-	-	-
Lixo acumulado nos logradouros			
Existe	-	-	-
Não existe	503	231	272
Sem declaração	-	-	-
Lucena	**2 720**	**1 754**	**966**
Identificação do logradouro			
Existe	400	234	166
Não existe	2 227	1 456	771
Sem declaração	93	64	29
Iluminação pública			
Existe	2 529	1 626	903
Não existe	98	64	34
Sem declaração	93	64	29
Pavimentação			
Existe	786	494	292

ANUÁRIO ESTATÍSTICO DO ESTADO DA PARAÍBA - 2011

II - Características Demográficas e Sociais

2.1 - Demografia

2.1.2 - Domicílios

2.1.2.2 - Características dos Domicílios e Entorno

Tabela 07 - Domicílios particulares permanentes, por responsabilidade pelo domicílio e sexo, segundo as características do entorno nos municípios - Paraíba - 2010

Características do entorno e municípios	Domicílios particulares permanentes		
	Total	Sexo do responsável pelo domicílio	
		Homens	Mulheres
Não existe	1 841	1 196	645
Sem declaração	93	64	29
Calçada			
Existe	501	325	176
Não existe	2 126	1 365	761
Sem declaração	93	64	29
Meio-fio / guia			
Existe	727	452	275
Não existe	1 900	1 238	662
Sem declaração	93	64	29
Bueiro / boca de lobo			
Existe	233	151	82
Não existe	2 394	1 539	855
Sem declaração	93	64	29
Rampa para cadeirante			
Existe	4	3	1
Não existe	2 623	1 687	936
Sem declaração	93	64	29
Arborização			
Existe	1 739	1 129	610
Não existe	888	561	327
Sem declaração	93	64	29
Esgoto a céu aberto			
Existe	846	524	322
Não existe	1 781	1 166	615
Sem declaração	93	64	29
Lixo acumulado nos logradouros			
Existe	693	436	257
Não existe	1 934	1 254	680
Sem declaração	93	64	29
Mãe d'Água	**474**	**267**	**207**
Identificação do logradouro			
Existe	125	66	59
Não existe	349	201	148
Sem declaração	-	-	-
Iluminação pública			
Existe	390	211	179
Não existe	84	56	28
Sem declaração	-	-	-
Pavimentação			
Existe	360	191	169
Não existe	114	76	38
Sem declaração	-	-	-
Calçada			
Existe	386	213	173
Não existe	88	54	34
Sem declaração	-	-	-
Meio-fio / guia			
Existe	358	190	168
Não existe	116	77	39
Sem declaração	-	-	-
Bueiro / boca de lobo			
Existe	80	43	37
Não existe	394	224	170
Sem declaração	-	-	-
Rampa para cadeirante			
Existe	30	16	14
Não existe	444	251	193
Sem declaração	-	-	-
Arborização			
Existe	457	255	202

ANUÁRIO ESTATÍSTICO DO ESTADO DA PARAÍBA - 2011

II - Características Demográficas e Sociais

2.1 - Demografia

2.1.2 - Domicílios

2.1.2.2 - Características dos Domicílios e Entorno

Tabela 07 - Domicílios particulares permanentes, por responsabilidade pelo domicílio e sexo, segundo as características do entorno nos municípios - Paraíba - 2010

Características do entorno e municípios	Domicílios particulares permanentes		
	Total	Sexo do responsável pelo domicílio	
		Homens	Mulheres
Não existe	17	12	5
Sem declaração	-	-	-
Esgoto a céu aberto			
Existe	24	12	12
Não existe	450	255	195
Sem declaração	-	-	-
Lixo acumulado nos logradouros			
Existe	12	4	8
Não existe	462	263	199
Sem declaração	-	-	-
Malta	**1 461**	**787**	**674**
Identificação do logradouro			
Existe	466	227	239
Não existe	990	558	432
Sem declaração	5	2	3
Iluminação pública			
Existe	1 395	746	649
Não existe	61	39	22
Sem declaração	5	2	3
Pavimentação			
Existe	1 068	561	507
Não existe	388	224	164
Sem declaração	5	2	3
Calçada			
Existe	1 202	636	566
Não existe	254	149	105
Sem declaração	5	2	3
Meio-fio / guia			
Existe	995	511	484
Não existe	461	274	187
Sem declaração	5	2	3
Bueiro / boca de lobo			
Existe	71	37	34
Não existe	1 385	748	637
Sem declaração	5	2	3
Rampa para cadeirante			
Existe	111	51	60
Não existe	1 345	734	611
Sem declaração	5	2	3
Arborização			
Existe	1 390	749	641
Não existe	66	36	30
Sem declaração	5	2	3
Esgoto a céu aberto			
Existe	201	109	92
Não existe	1 255	676	579
Sem declaração	5	2	3
Lixo acumulado nos logradouros			
Existe	128	73	55
Não existe	1 328	712	616
Sem declaração	5	2	3
Mamanguape	**9 595**	**6 259**	**3 336**
Identificação do logradouro			
Existe	2 427	1 532	895
Não existe	7 091	4 667	2 424
Sem declaração	77	60	17
Iluminação pública			
Existe	9 364	6 089	3 275
Não existe	154	110	44
Sem declaração	77	60	17

ANUÁRIO ESTATÍSTICO DO ESTADO DA PARAÍBA - 2011

II - Características Demográficas e Sociais

2.1 - Demografia

2.1.2 - Domicílios

2.1.2.2 - Características dos Domicílios e Entorno

Tabela 07 - Domicílios particulares permanentes, por responsabilidade pelo domicílio e sexo, segundo as características do entorno nos municípios - Paraíba - 2010

Características do entorno e municípios	Domicílios particulares permanentes		
	Total	Sexo do responsável pelo domicílio	
		Homens	Mulheres
Pavimentação			
Existe	4 724	2 914	1 810
Não existe	4 794	3 285	1 509
Sem declaração	77	60	17
Calçada			
Existe	4 765	2 960	1 805
Não existe	4 753	3 239	1 514
Sem declaração	77	60	17
Meio-fio / guia			
Existe	5 120	3 157	1 963
Não existe	4 398	3 042	1 356
Sem declaração	77	60	17
Bueiro / boca de lobo			
Existe	676	409	267
Não existe	8 842	5 790	3 052
Sem declaração	77	60	17
Rampa para cadeirante			
Existe	10	5	5
Não existe	9 508	6 194	3 314
Sem declaração	77	60	17
Arborização			
Existe	8 402	5 434	2 968
Não existe	1 116	765	351
Sem declaração	77	60	17
Esgoto a céu aberto			
Existe	7 994	5 190	2 804
Não existe	1 524	1 009	515
Sem declaração	77	60	17
Lixo acumulado nos logradouros			
Existe	467	309	158
Não existe	9 051	5 890	3 161
Sem declaração	77	60	17
Manaíra	**1 746**	**963**	**783**
Identificação do logradouro			
Existe	1 162	648	514
Não existe	561	296	265
Sem declaração	23	19	4
Iluminação pública			
Existe	1 646	903	743
Não existe	77	41	36
Sem declaração	23	19	4
Pavimentação			
Existe	1 498	821	677
Não existe	225	123	102
Sem declaração	23	19	4
Calçada			
Existe	1 404	781	623
Não existe	319	163	156
Sem declaração	23	19	4
Meio-fio / guia			
Existe	1 494	818	676
Não existe	229	126	103
Sem declaração	23	19	4
Bueiro / boca de lobo			
Existe	9	4	5
Não existe	1 714	940	774
Sem declaração	23	19	4
Rampa para cadeirante			
Existe	27	10	17
Não existe	1 696	934	762
Sem declaração	23	19	4

ANUÁRIO ESTATÍSTICO DO ESTADO DA PARAÍBA - 2011

II - Características Demográficas e Sociais

2.1 - Demografia

2.1.2 - Domicílios

2.1.2.2 - Características dos Domicílios e Entorno

Tabela 07 - Domicílios particulares permanentes, por responsabilidade pelo domicílio e sexo, segundo as características do entorno nos municípios - Paraíba - 2010

Características do entorno e municípios	Domicílios particulares permanentes		
	Total	Sexo do responsável pelo domicílio	
		Homens	Mulheres
Arborização			
Existe	1 578	858	720
Não existe	145	86	59
Sem declaração	23	19	4
Esgoto a céu aberto			
Existe	173	94	79
Não existe	1 550	850	700
Sem declaração	23	19	4
Lixo acumulado nos logradouros			
Existe	21	11	10
Não existe	1 702	933	769
Sem declaração	23	19	4
Marcação	**824**	**526**	**298**
Identificação do logradouro			
Existe	336	223	113
Não existe	488	303	185
Sem declaração	-	-	-
Iluminação pública			
Existe	800	510	290
Não existe	24	16	8
Sem declaração	-	-	-
Pavimentação			
Existe	255	162	93
Não existe	569	364	205
Sem declaração	-	-	-
Calçada			
Existe	26	19	7
Não existe	798	507	291
Sem declaração	-	-	-
Meio-fio / guia			
Existe	251	159	92
Não existe	573	367	206
Sem declaração	-	-	-
Bueiro / boca de lobo			
Existe	-	-	-
Não existe	824	526	298
Sem declaração	-	-	-
Rampa para cadeirante			
Existe	-	-	-
Não existe	824	526	298
Sem declaração	-	-	-
Arborização			
Existe	585	375	210
Não existe	239	151	88
Sem declaração	-	-	-
Esgoto a céu aberto			
Existe	22	15	7
Não existe	802	511	291
Sem declaração	-	-	-
Lixo acumulado nos logradouros			
Existe	-	-	-
Não existe	824	526	298
Sem declaração	-	-	-
Mari	**5 291**	**2 748**	**2 543**
Identificação do logradouro			
Existe	2 623	1 313	1 310
Não existe	2 668	1 435	1 233
Sem declaração	-	-	-
Iluminação pública			
Existe	5 211	2 701	2 510

ANUÁRIO ESTATÍSTICO DO ESTADO DA PARAÍBA - 2011

II - Características Demográficas e Sociais

2.1 - Demografia

2.1.2 - Domicílios

2.1.2.2 - Características dos Domicílios e Entorno

Tabela 07 - Domicílios particulares permanentes, por responsabilidade pelo domicílio e sexo, segundo as características do entorno nos municípios - Paraíba - 2010

Características do entorno e municípios	Domicílios particulares permanentes		
	Total	Sexo do responsável pelo domicílio	
		Homens	Mulheres
Não existe	80	47	33
Sem declaração	-	-	-
Pavimentação			
Existe	2 890	1 508	1 382
Não existe	2 401	1 240	1 161
Sem declaração	-	-	-
Calçada			
Existe	4 276	2 240	2 036
Não existe	1 015	508	507
Sem declaração	-	-	-
Meio-fio / guia			
Existe	3 357	1 736	1 621
Não existe	1 934	1 012	922
Sem declaração	-	-	-
Bueiro / boca de lobo			
Existe	201	95	106
Não existe	5 090	2 653	2 437
Sem declaração	-	-	-
Rampa para cadeirante			
Existe	71	38	33
Não existe	5 220	2 710	2 510
Sem declaração	-	-	-
Arborização			
Existe	4 920	2 575	2 345
Não existe	371	173	198
Sem declaração	-	-	-
Esgoto a céu aberto			
Existe	380	208	172
Não existe	4 911	2 540	2 371
Sem declaração	-	-	-
Lixo acumulado nos logradouros			
Existe	106	49	57
Não existe	5 185	2 699	2 486
Sem declaração	-	-	-
Marizópolis	**1 551**	**1 059**	**492**
Identificação do logradouro			
Existe	843	562	281
Não existe	708	497	211
Sem declaração	-	-	-
Iluminação pública			
Existe	1 263	857	406
Não existe	288	202	86
Sem declaração	-	-	-
Pavimentação			
Existe	951	609	342
Não existe	600	450	150
Sem declaração	-	-	-
Calçada			
Existe	1 358	913	445
Não existe	193	146	47
Sem declaração	-	-	-
Meio-fio / guia			
Existe	952	610	342
Não existe	599	449	150
Sem declaração	-	-	-
Bueiro / boca de lobo			
Existe	-	-	-
Não existe	1 551	1 059	492
Sem declaração	-	-	-
Rampa para cadeirante			
Existe	-	-	-

ANUÁRIO ESTATÍSTICO DO ESTADO DA PARAÍBA - 2011

II - Características Demográficas e Sociais

2.1 - Demografia

2.1.2 - Domicílios

2.1.2.2 - Características dos Domicílios e Entorno

Tabela 07 - Domicílios particulares permanentes, por responsabilidade pelo domicílio e sexo, segundo as características do entorno nos municípios - Paraíba - 2010

Características do entorno e municípios	Domicílios particulares permanentes		
	Total	Sexo do responsável pelo domicílio	
		Homens	Mulheres
Não existe	1 551	1 059	492
Sem declaração	-	-	-
Arborização			
Existe	1 446	985	461
Não existe	105	74	31
Sem declaração	-	-	-
Esgoto a céu aberto			
Existe	534	402	132
Não existe	1 017	657	360
Sem declaração	-	-	-
Lixo acumulado nos logradouros			
Existe	289	211	78
Não existe	1 262	848	414
Sem declaração	-	-	-
Massaranduba	**2 045**	**1 155**	**890**
Identificação do logradouro			
Existe	752	378	374
Não existe	1 278	768	510
Sem declaração	15	9	6
Iluminação pública			
Existe	2 006	1 133	873
Não existe	24	13	11
Sem declaração	15	9	6
Pavimentação			
Existe	1 571	856	715
Não existe	459	290	169
Sem declaração	15	9	6
Calçada			
Existe	1 635	901	734
Não existe	395	245	150
Sem declaração	15	9	6
Meio-fio / guia			
Existe	1 598	879	719
Não existe	432	267	165
Sem declaração	15	9	6
Bueiro / boca de lobo			
Existe	189	116	73
Não existe	1 841	1 030	811
Sem declaração	15	9	6
Rampa para cadeirante			
Existe	15	11	4
Não existe	2 015	1 135	880
Sem declaração	15	9	6
Arborização			
Existe	1 173	712	461
Não existe	857	434	423
Sem declaração	15	9	6
Esgoto a céu aberto			
Existe	1 325	774	551
Não existe	705	372	333
Sem declaração	15	9	6
Lixo acumulado nos logradouros			
Existe	77	27	50
Não existe	1 953	1 119	834
Sem declaração	15	9	6
Mataraca	**1 735**	**1 094**	**641**
Identificação do logradouro			
Existe	200	106	94
Não existe	1 532	987	545
Sem declaração	3	1	2

ANUÁRIO ESTATÍSTICO DO ESTADO DA PARAÍBA - 2011

II - Características Demográficas e Sociais

2.1 - Demografia

2.1.2 - Domicílios

2.1.2.2 - Características dos Domicílios e Entorno

Tabela 07 - Domicílios particulares permanentes, por responsabilidade pelo domicílio e sexo, segundo as características do entorno nos municípios - Paraíba - 2010

Características do entorno e municípios	Domicílios particulares permanentes		
	Total	Sexo do responsável pelo domicílio	
		Homens	Mulheres
Iluminação pública			
Existe	1 714	1 076	638
Não existe	18	17	1
Sem declaração	3	1	2
Pavimentação			
Existe	802	488	314
Não existe	930	605	325
Sem declaração	3	1	2
Calçada			
Existe	41	19	22
Não existe	1 691	1 074	617
Sem declaração	3	1	2
Meio-fio / guia			
Existe	888	551	337
Não existe	844	542	302
Sem declaração	3	1	2
Bueiro / boca de lobo			
Existe	230	154	76
Não existe	1 502	939	563
Sem declaração	3	1	2
Rampa para cadeirante			
Existe	16	11	5
Não existe	1 716	1 082	634
Sem declaração	3	1	2
Arborização			
Existe	1 283	810	473
Não existe	449	283	166
Sem declaração	3	1	2
Esgoto a céu aberto			
Existe	1 640	1 030	610
Não existe	92	63	29
Sem declaração	3	1	2
Lixo acumulado nos logradouros			
Existe	33	15	18
Não existe	1 699	1 078	621
Sem declaração	3	1	2
Matinhas	**186**	**130**	**56**
Identificação do logradouro			
Existe	-	-	-
Não existe	186	130	56
Sem declaração	-	-	-
Iluminação pública			
Existe	177	124	53
Não existe	9	6	3
Sem declaração	-	-	-
Pavimentação			
Existe	175	120	55
Não existe	11	10	1
Sem declaração	-	-	-
Calçada			
Existe	110	73	37
Não existe	76	57	19
Sem declaração	-	-	-
Meio-fio / guia			
Existe	175	120	55
Não existe	11	10	1
Sem declaração	-	-	-
Bueiro / boca de lobo			
Existe	42	32	10
Não existe	144	98	46
Sem declaração	-	-	-

ANUÁRIO ESTATÍSTICO DO ESTADO DA PARAÍBA - 2011

II - Características Demográficas e Sociais

2.1 - Demografia

2.1.2 - Domicílios

2.1.2.2 - Características dos Domicílios e Entorno

Tabela 07 - Domicílios particulares permanentes, por responsabilidade pelo domicílio e sexo, segundo as características do entorno nos municípios - Paraíba - 2010

Características do entorno e municípios	Domicílios particulares permanentes		
	Total	Sexo do responsável pelo domicílio	
		Homens	Mulheres
Rampa para cadeirante			
Existe	-	-	-
Não existe	186	130	56
Sem declaração	-	-	-
Arborização			
Existe	114	87	27
Não existe	72	43	29
Sem declaração	-	-	-
Esgoto a céu aberto			
Existe	16	13	3
Não existe	170	117	53
Sem declaração	-	-	-
Lixo acumulado nos logradouros			
Existe	1	-	1
Não existe	185	130	55
Sem declaração	-	-	-
Mato Grosso	**327**	**234**	**93**
Identificação do logradouro			
Existe	233	166	67
Não existe	91	65	26
Sem declaração	3	3	-
Iluminação pública			
Existe	277	194	83
Não existe	47	37	10
Sem declaração	3	3	-
Pavimentação			
Existe	265	186	79
Não existe	59	45	14
Sem declaração	3	3	-
Calçada			
Existe	47	30	17
Não existe	277	201	76
Sem declaração	3	3	-
Meio-fio / guia			
Existe	267	187	80
Não existe	57	44	13
Sem declaração	3	3	-
Bueiro / boca de lobo			
Existe	91	66	25
Não existe	233	165	68
Sem declaração	3	3	-
Rampa para cadeirante			
Existe	-	-	-
Não existe	324	231	93
Sem declaração	3	3	-
Arborização			
Existe	314	223	91
Não existe	10	8	2
Sem declaração	3	3	-
Esgoto a céu aberto			
Existe	-	-	-
Não existe	324	231	93
Sem declaração	3	3	-
Lixo acumulado nos logradouros			
Existe	2	1	1
Não existe	322	230	92
Sem declaração	3	3	-
Maturéia	**1 147**	**562**	**585**
Identificação do logradouro			
Existe	781	378	403

ANUÁRIO ESTATÍSTICO DO ESTADO DA PARAÍBA - 2011 IDEME

II - Características Demográficas e Sociais

2.1 - Demografia

2.1.2 - Domicílios

2.1.2.2 - Características dos Domicílios e Entorno

Tabela 07 - Domicílios particulares permanentes, por responsabilidade pelo domicílio e sexo, segundo as características do entorno nos municípios - Paraíba - 2010

Características do entorno e municípios	Domicílios particulares permanentes		
	Total	Sexo do responsável pelo domicílio	
		Homens	Mulheres
Não existe	366	184	182
Sem declaração	-	-	-
Iluminação pública			
Existe	1 118	553	565
Não existe	29	9	20
Sem declaração	-	-	-
Pavimentação			
Existe	561	268	293
Não existe	586	294	292
Sem declaração	-	-	-
Calçada			
Existe	17	3	14
Não existe	1 130	559	571
Sem declaração	-	-	-
Meio-fio / guia			
Existe	569	272	297
Não existe	578	290	288
Sem declaração	-	-	-
Bueiro / boca de lobo			
Existe	84	37	47
Não existe	1 063	525	538
Sem declaração	-	-	-
Rampa para cadeirante			
Existe	-	-	-
Não existe	1 147	562	585
Sem declaração	-	-	-
Arborização			
Existe	991	484	507
Não existe	156	78	78
Sem declaração	-	-	-
Esgoto a céu aberto			
Existe	128	64	64
Não existe	1 019	498	521
Sem declaração	-	-	-
Lixo acumulado nos logradouros			
Existe	-	-	-
Não existe	1 147	562	585
Sem declaração	-	-	-
Mogeiro	**1 726**	**913**	**813**
Identificação do logradouro			
Existe	1 018	537	481
Não existe	690	363	327
Sem declaração	18	13	5
Iluminação pública			
Existe	1 692	891	801
Não existe	16	9	7
Sem declaração	18	13	5
Pavimentação			
Existe	850	421	429
Não existe	858	479	379
Sem declaração	18	13	5
Calçada			
Existe	301	163	138
Não existe	1 407	737	670
Sem declaração	18	13	5
Meio-fio / guia			
Existe	845	402	443
Não existe	863	498	365
Sem declaração	18	13	5
Bueiro / boca de lobo			
Existe	237	131	106

ANUÁRIO ESTATÍSTICO DO ESTADO DA PARAÍBA - 2011

II - Características Demográficas e Sociais

2.1 - Demografia

2.1.2 - Domicílios

2.1.2.2 - Características dos Domicílios e Entorno

Tabela 07 - Domicílios particulares permanentes, por responsabilidade pelo domicílio e sexo, segundo as características do entorno nos municípios - Paraíba - 2010

Características do entorno e municípios	Domicílios particulares permanentes		
	Total	Sexo do responsável pelo domicílio	
		Homens	Mulheres
Não existe	1 471	769	702
Sem declaração	18	13	5
Rampa para cadeirante			
Existe	34	22	12
Não existe	1 674	878	796
Sem declaração	18	13	5
Arborização			
Existe	1 551	813	738
Não existe	157	87	70
Sem declaração	18	13	5
Esgoto a céu aberto			
Existe	1 292	675	617
Não existe	416	225	191
Sem declaração	18	13	5
Lixo acumulado nos logradouros			
Existe	36	22	14
Não existe	1 672	878	794
Sem declaração	18	13	5
Montadas	**933**	**516**	**417**
Identificação do logradouro			
Existe	459	262	197
Não existe	472	252	220
Sem declaração	2	2	-
Iluminação pública			
Existe	910	501	409
Não existe	21	13	8
Sem declaração	2	2	-
Pavimentação			
Existe	698	388	310
Não existe	233	126	107
Sem declaração	2	2	-
Calçada			
Existe	477	249	228
Não existe	454	265	189
Sem declaração	2	2	-
Meio-fio / guia			
Existe	698	387	311
Não existe	233	127	106
Sem declaração	2	2	-
Bueiro / boca de lobo			
Existe	8	2	6
Não existe	923	512	411
Sem declaração	2	2	-
Rampa para cadeirante			
Existe	9	1	8
Não existe	922	513	409
Sem declaração	2	2	-
Arborização			
Existe	905	502	403
Não existe	26	12	14
Sem declaração	2	2	-
Esgoto a céu aberto			
Existe	171	90	81
Não existe	760	424	336
Sem declaração	2	2	-
Lixo acumulado nos logradouros			
Existe	6	1	5
Não existe	925	513	412
Sem declaração	2	2	-
Monte Horebe	**781**	**486**	**295**

ANUÁRIO ESTATÍSTICO DO ESTADO DA PARAÍBA - 2011

II - Características Demográficas e Sociais

2.1 - Demografia

2.1.2 - Domicílios

2.1.2.2 - Características dos Domicílios e Entorno

Tabela 07 - Domicílios particulares permanentes, por responsabilidade pelo domicílio e sexo, segundo as características do entorno nos municípios - Paraíba - 2010

Características do entorno e municípios	Domicílios particulares permanentes		
	Total	Sexo do responsável pelo domicílio	
		Homens	Mulheres
Identificação do logradouro			
Existe	247	151	96
Não existe	533	335	198
Sem declaração	1	-	1
Iluminação pública			
Existe	730	451	279
Não existe	50	35	15
Sem declaração	1	-	1
Pavimentação			
Existe	647	395	252
Não existe	133	91	42
Sem declaração	1	-	1
Calçada			
Existe	746	462	284
Não existe	34	24	10
Sem declaração	1	-	1
Meio-fio / guia			
Existe	682	417	265
Não existe	98	69	29
Sem declaração	1	-	1
Bueiro / boca de lobo			
Existe	-	-	-
Não existe	780	486	294
Sem declaração	1	-	1
Rampa para cadeirante			
Existe	-	-	-
Não existe	780	486	294
Sem declaração	1	-	1
Arborização			
Existe	730	457	273
Não existe	50	29	21
Sem declaração	1	-	1
Esgoto a céu aberto			
Existe	25	17	8
Não existe	755	469	286
Sem declaração	1	-	1
Lixo acumulado nos logradouros			
Existe	1	1	-
Não existe	779	485	294
Sem declaração	1	-	1
Monteiro	**6 529**	**3 485**	**3 044**
Identificação do logradouro			
Existe	2 411	1 298	1 113
Não existe	4 118	2 187	1 931
Sem declaração	-	-	-
Iluminação pública			
Existe	6 439	3 447	2 992
Não existe	90	38	52
Sem declaração	-	-	-
Pavimentação			
Existe	3 746	1 967	1 779
Não existe	2 783	1 518	1 265
Sem declaração	-	-	-
Calçada			
Existe	4 903	2 617	2 286
Não existe	1 626	868	758
Sem declaração	-	-	-
Meio-fio / guia			
Existe	3 643	1 918	1 725
Não existe	2 886	1 567	1 319
Sem declaração	-	-	-

ANUÁRIO ESTATÍSTICO DO ESTADO DA PARAÍBA - 2011

II - Características Demográficas e Sociais

2.1 - Demografia

2.1.2 - Domicílios

2.1.2.2 - Características dos Domicílios e Entorno

Tabela 07 - Domicílios particulares permanentes, por responsabilidade pelo domicílio e sexo, segundo as características do entorno nos municípios - Paraíba - 2010

Características do entorno e municípios	Domicílios particulares permanentes		
	Total	Sexo do responsável pelo domicílio	
		Homens	Mulheres
Bueiro / boca de lobo			
Existe	56	27	29
Não existe	6 473	3 458	3 015
Sem declaração	-	-	-
Rampa para cadeirante			
Existe	82	47	35
Não existe	6 447	3 438	3 009
Sem declaração	-	-	-
Arborização			
Existe	5 808	3 101	2 707
Não existe	721	384	337
Sem declaração	-	-	-
Esgoto a céu aberto			
Existe	1 201	576	625
Não existe	5 328	2 909	2 419
Sem declaração	-	-	-
Lixo acumulado nos logradouros			
Existe	40	24	16
Não existe	6 489	3 461	3 028
Sem declaração	-	-	-
Mulungu	**1 371**	**653**	**718**
Identificação do logradouro			
Existe	719	344	375
Não existe	652	309	343
Sem declaração	-	-	-
Iluminação pública			
Existe	1 313	621	692
Não existe	58	32	26
Sem declaração	-	-	-
Pavimentação			
Existe	1 047	493	554
Não existe	324	160	164
Sem declaração	-	-	-
Calçada			
Existe	995	462	533
Não existe	376	191	185
Sem declaração	-	-	-
Meio-fio / guia			
Existe	1 055	496	559
Não existe	316	157	159
Sem declaração	-	-	-
Bueiro / boca de lobo			
Existe	162	83	79
Não existe	1 209	570	639
Sem declaração	-	-	-
Rampa para cadeirante			
Existe	33	23	10
Não existe	1 338	630	708
Sem declaração	-	-	-
Arborização			
Existe	1 233	586	647
Não existe	138	67	71
Sem declaração	-	-	-
Esgoto a céu aberto			
Existe	554	231	323
Não existe	817	422	395
Sem declaração	-	-	-
Lixo acumulado nos logradouros			
Existe	40	19	21
Não existe	1 331	634	697
Sem declaração	-	-	-

ANUÁRIO ESTATÍSTICO DO ESTADO DA PARAÍBA - 2011

II - Características Demográficas e Sociais

2.1 - Demografia

2.1.2 - Domicílios

2.1.2.2 - Características dos Domicílios e Entorno

Tabela 07 - Domicílios particulares permanentes, por responsabilidade pelo domicílio e sexo, segundo as características do entorno nos municípios - Paraíba - 2010

Características do entorno e municípios	Domicílios particulares permanentes		
	Total	Sexo do responsável pelo domicílio	
		Homens	Mulheres
Natuba	**1 053**	**559**	**494**
Identificação do logradouro			
Existe	204	112	92
Não existe	847	445	402
Sem declaração	2	2	-
Iluminação pública			
Existe	1 022	538	484
Não existe	29	19	10
Sem declaração	2	2	-
Pavimentação			
Existe	677	350	327
Não existe	374	207	167
Sem declaração	2	2	-
Calçada			
Existe	246	142	104
Não existe	805	415	390
Sem declaração	2	2	-
Meio-fio / guia			
Existe	677	350	327
Não existe	374	207	167
Sem declaração	2	2	-
Bueiro / boca de lobo			
Existe	198	109	89
Não existe	853	448	405
Sem declaração	2	2	-
Rampa para cadeirante			
Existe	-	-	-
Não existe	1 051	557	494
Sem declaração	2	2	-
Arborização			
Existe	896	459	437
Não existe	155	98	57
Sem declaração	2	2	-
Esgoto a céu aberto			
Existe	275	159	116
Não existe	776	398	378
Sem declaração	2	2	-
Lixo acumulado nos logradouros			
Existe	155	80	75
Não existe	896	477	419
Sem declaração	2	2	-
Nazarezinho	**955**	**541**	**414**
Identificação do logradouro			
Existe	638	364	274
Não existe	317	177	140
Sem declaração	-	-	-
Iluminação pública			
Existe	955	541	414
Não existe	-	-	-
Sem declaração	-	-	-
Pavimentação			
Existe	898	507	391
Não existe	57	34	23
Sem declaração	-	-	-
Calçada			
Existe	847	475	372
Não existe	108	66	42
Sem declaração	-	-	-
Meio-fio / guia			
Existe	905	512	393

ANUÁRIO ESTATÍSTICO DO ESTADO DA PARAÍBA - 2011

II - Características Demográficas e Sociais

2.1 - Demografia

2.1.2 - Domicílios

2.1.2.2 - Características dos Domicílios e Entorno

Tabela 07 - Domicílios particulares permanentes, por responsabilidade pelo domicílio e sexo, segundo as características do entorno nos municípios - Paraíba - 2010

Características do entorno e municípios	Domicílios particulares permanentes		
	Total	Sexo do responsável pelo domicílio	
		Homens	Mulheres
Não existe	50	29	21
Sem declaração	-	-	-
Bueiro / boca de lobo			
Existe	11	9	2
Não existe	944	532	412
Sem declaração	-	-	-
Rampa para cadeirante			
Existe	-	-	-
Não existe	955	541	414
Sem declaração	-	-	-
Arborização			
Existe	936	528	408
Não existe	19	13	6
Sem declaração	-	-	-
Esgoto a céu aberto			
Existe	54	27	27
Não existe	901	514	387
Sem declaração	-	-	-
Lixo acumulado nos logradouros			
Existe	67	37	30
Não existe	888	504	384
Sem declaração	-	-	-
Nova Floresta	**2 859**	**1 476**	**1 383**
Identificação do logradouro			
Existe	639	292	347
Não existe	2 197	1 171	1 026
Sem declaração	23	13	10
Iluminação pública			
Existe	2 716	1 392	1 324
Não existe	120	71	49
Sem declaração	23	13	10
Pavimentação			
Existe	1 828	911	917
Não existe	1 008	552	456
Sem declaração	23	13	10
Calçada			
Existe	1 938	998	940
Não existe	898	465	433
Sem declaração	23	13	10
Meio-fio / guia			
Existe	2 091	1 049	1 042
Não existe	745	414	331
Sem declaração	23	13	10
Bueiro / boca de lobo			
Existe	15	9	6
Não existe	2 821	1 454	1 367
Sem declaração	23	13	10
Rampa para cadeirante			
Existe	1	-	1
Não existe	2 835	1 463	1 372
Sem declaração	23	13	10
Arborização			
Existe	2 626	1 332	1 294
Não existe	210	131	79
Sem declaração	23	13	10
Esgoto a céu aberto			
Existe	4	3	1
Não existe	2 832	1 460	1 372
Sem declaração	23	13	10
Lixo acumulado nos logradouros			
Existe	1	-	1

ANUÁRIO ESTATÍSTICO DO ESTADO DA PARAÍBA - 2011

II - Características Demográficas e Sociais

2.1 - Demografia

2.1.2 - Domicílios

2.1.2.2 - Características dos Domicílios e Entorno

Tabela 07 - Domicílios particulares permanentes, por responsabilidade pelo domicílio e sexo, segundo as características do entorno nos municípios - Paraíba - 2010

Características do entorno e municípios	Domicílios particulares permanentes		
	Total	Sexo do responsável pelo domicílio	
		Homens	Mulheres
Não existe	2 835	1 463	1 372
Sem declaração	23	13	10
Nova Olinda	**965**	**554**	**411**
Identificação do logradouro			
Existe	196	109	87
Não existe	748	430	318
Sem declaração	21	15	6
Iluminação pública			
Existe	926	530	396
Não existe	18	9	9
Sem declaração	21	15	6
Pavimentação			
Existe	716	398	318
Não existe	228	141	87
Sem declaração	21	15	6
Calçada			
Existe	856	493	363
Não existe	88	46	42
Sem declaração	21	15	6
Meio-fio / guia			
Existe	709	394	315
Não existe	235	145	90
Sem declaração	21	15	6
Bueiro / boca de lobo			
Existe	44	32	12
Não existe	900	507	393
Sem declaração	21	15	6
Rampa para cadeirante			
Existe	-	-	-
Não existe	944	539	405
Sem declaração	21	15	6
Arborização			
Existe	864	497	367
Não existe	80	42	38
Sem declaração	21	15	6
Esgoto a céu aberto			
Existe	29	7	22
Não existe	915	532	383
Sem declaração	21	15	6
Lixo acumulado nos logradouros			
Existe	16	11	5
Não existe	928	528	400
Sem declaração	21	15	6
Nova Palmeira	**795**	**482**	**313**
Identificação do logradouro			
Existe	686	405	281
Não existe	108	76	32
Sem declaração	1	1	-
Iluminação pública			
Existe	788	477	311
Não existe	6	4	2
Sem declaração	1	1	-
Pavimentação			
Existe	721	437	284
Não existe	73	44	29
Sem declaração	1	1	-
Calçada			
Existe	661	397	264
Não existe	133	84	49
Sem declaração	1	1	-

ANUÁRIO ESTATÍSTICO DO ESTADO DA PARAÍBA - 2011

II - Características Demográficas e Sociais

2.1 - Demografia

2.1.2 - Domicílios

2.1.2.2 - Características dos Domicílios e Entorno

Tabela 07 - Domicílios particulares permanentes, por responsabilidade pelo domicílio e sexo, segundo as características do entorno nos municípios - Paraíba - 2010

Características do entorno e municípios	Domicílios particulares permanentes		
	Total	Sexo do responsável pelo domicílio	
		Homens	Mulheres
Meio-fio / guia			
Existe	715	433	282
Não existe	79	48	31
Sem declaração	1	1	-
Bueiro / boca de lobo			
Existe	-	-	-
Não existe	794	481	313
Sem declaração	1	1	-
Rampa para cadeirante			
Existe	150	97	53
Não existe	644	384	260
Sem declaração	1	1	-
Arborização			
Existe	711	433	278
Não existe	83	48	35
Sem declaração	1	1	-
Esgoto a céu aberto			
Existe	-	-	-
Não existe	794	481	313
Sem declaração	1	1	-
Lixo acumulado nos logradouros			
Existe	-	-	-
Não existe	794	481	313
Sem declaração	1	1	-
Olho d'Água	**1 086**	**774**	**312**
Identificação do logradouro			
Existe	478	334	144
Não existe	608	440	168
Sem declaração	-	-	-
Iluminação pública			
Existe	1 068	763	305
Não existe	18	11	7
Sem declaração	-	-	-
Pavimentação			
Existe	958	677	281
Não existe	128	97	31
Sem declaração	-	-	-
Calçada			
Existe	783	560	223
Não existe	303	214	89
Sem declaração	-	-	-
Meio-fio / guia			
Existe	801	563	238
Não existe	285	211	74
Sem declaração	-	-	-
Bueiro / boca de lobo			
Existe	16	10	6
Não existe	1 070	764	306
Sem declaração	-	-	-
Rampa para cadeirante			
Existe	9	7	2
Não existe	1 077	767	310
Sem declaração	-	-	-
Arborização			
Existe	1 034	740	294
Não existe	52	34	18
Sem declaração	-	-	-
Esgoto a céu aberto			
Existe	155	99	56
Não existe	931	675	256
Sem declaração	-	-	-

ANUÁRIO ESTATÍSTICO DO ESTADO DA PARAÍBA - 2011

II - Características Demográficas e Sociais

2.1 - Demografia

2.1.2 - Domicílios

2.1.2.2 - Características dos Domicílios e Entorno

Tabela 07 - Domicílios particulares permanentes, por responsabilidade pelo domicílio e sexo, segundo as características do entorno nos municípios - Paraíba - 2010

Características do entorno e municípios	Domicílios particulares permanentes		
	Total	Sexo do responsável pelo domicílio	
		Homens	Mulheres
Lixo acumulado nos logradouros			
Existe	26	14	12
Não existe	1 060	760	300
Sem declaração	-	-	-
Olivedos	**562**	**288**	**274**
Identificação do logradouro			
Existe	500	258	242
Não existe	60	29	31
Sem declaração	2	1	1
Iluminação pública			
Existe	540	277	263
Não existe	20	10	10
Sem declaração	2	1	1
Pavimentação			
Existe	445	233	212
Não existe	115	54	61
Sem declaração	2	1	1
Calçada			
Existe	422	226	196
Não existe	138	61	77
Sem declaração	2	1	1
Meio-fio / guia			
Existe	447	235	212
Não existe	113	52	61
Sem declaração	2	1	1
Bueiro / boca de lobo			
Existe	-	-	-
Não existe	560	287	273
Sem declaração	2	1	1
Rampa para cadeirante			
Existe	-	-	-
Não existe	560	287	273
Sem declaração	2	1	1
Arborização			
Existe	490	254	236
Não existe	70	33	37
Sem declaração	2	1	1
Esgoto a céu aberto			
Existe	258	94	164
Não existe	302	193	109
Sem declaração	2	1	1
Lixo acumulado nos logradouros			
Existe	-	-	-
Não existe	560	287	273
Sem declaração	2	1	1
Ouro Velho	**665**	**366**	**299**
Identificação do logradouro			
Existe	177	93	84
Não existe	485	271	214
Sem declaração	3	2	1
Iluminação pública			
Existe	651	359	292
Não existe	11	5	6
Sem declaração	3	2	1
Pavimentação			
Existe	636	344	292
Não existe	26	20	6
Sem declaração	3	2	1
Calçada			
Existe	512	278	234

ANUÁRIO ESTATÍSTICO DO ESTADO DA PARAÍBA - 2011

II - Características Demográficas e Sociais

2.1 - Demografia

2.1.2 - Domicílios

2.1.2.2 - Características dos Domicílios e Entorno

Tabela 07 - Domicílios particulares permanentes, por responsabilidade pelo domicílio e sexo, segundo as características do entorno nos municípios - Paraíba - 2010

Características do entorno e municípios	Domicílios particulares permanentes		
	Total	Sexo do responsável pelo domicílio	
		Homens	Mulheres
Não existe	150	86	64
Sem declaração	3	2	1
Meio-fio / guia			
Existe	604	334	270
Não existe	58	30	28
Sem declaração	3	2	1
Bueiro / boca de lobo			
Existe	26	11	15
Não existe	636	353	283
Sem declaração	3	2	1
Rampa para cadeirante			
Existe	14	11	3
Não existe	648	353	295
Sem declaração	3	2	1
Arborização			
Existe	639	350	289
Não existe	23	14	9
Sem declaração	3	2	1
Esgoto a céu aberto			
Existe	56	28	28
Não existe	606	336	270
Sem declaração	3	2	1
Lixo acumulado nos logradouros			
Existe	-	-	-
Não existe	662	364	298
Sem declaração	3	2	1
Parari	**231**	**152**	**79**
Identificação do logradouro			
Existe	188	122	66
Não existe	43	30	13
Sem declaração	-	-	-
Iluminação pública			
Existe	228	149	79
Não existe	3	3	-
Sem declaração	-	-	-
Pavimentação			
Existe	155	105	50
Não existe	76	47	29
Sem declaração	-	-	-
Calçada			
Existe	32	22	10
Não existe	199	130	69
Sem declaração	-	-	-
Meio-fio / guia			
Existe	162	109	53
Não existe	69	43	26
Sem declaração	-	-	-
Bueiro / boca de lobo			
Existe	-	-	-
Não existe	231	152	79
Sem declaração	-	-	-
Rampa para cadeirante			
Existe	1	1	-
Não existe	230	151	79
Sem declaração	-	-	-
Arborização			
Existe	209	138	71
Não existe	22	14	8
Sem declaração	-	-	-
Esgoto a céu aberto			
Existe	33	21	12

ANUÁRIO ESTATÍSTICO DO ESTADO DA PARAÍBA - 2011

II - Características Demográficas e Sociais

2.1 - Demografia

2.1.2 - Domicílios

2.1.2.2 - Características dos Domicílios e Entorno

Tabela 07 - Domicílios particulares permanentes, por responsabilidade pelo domicílio e sexo, segundo as características do entorno nos municípios - Paraíba - 2010

Características do entorno e municípios	Domicílios particulares permanentes		
	Total	Sexo do responsável pelo domicílio	
		Homens	Mulheres
Não existe	198	131	67
Sem declaração	-	-	-
Lixo acumulado nos logradouros			
Existe	1	1	-
Não existe	230	151	79
Sem declaração	-	-	-
Passagem	**325**	**149**	**176**
Identificação do logradouro			
Existe	294	135	159
Não existe	31	14	17
Sem declaração	-	-	-
Iluminação pública			
Existe	323	148	175
Não existe	2	1	1
Sem declaração	-	-	-
Pavimentação			
Existe	278	134	144
Não existe	47	15	32
Sem declaração	-	-	-
Calçada			
Existe	296	137	159
Não existe	29	12	17
Sem declaração	-	-	-
Meio-fio / guia			
Existe	278	134	144
Não existe	47	15	32
Sem declaração	-	-	-
Bueiro / boca de lobo			
Existe	70	40	30
Não existe	255	109	146
Sem declaração	-	-	-
Rampa para cadeirante			
Existe	21	12	9
Não existe	304	137	167
Sem declaração	-	-	-
Arborização			
Existe	310	144	166
Não existe	15	5	10
Sem declaração	-	-	-
Esgoto a céu aberto			
Existe	-	-	-
Não existe	325	149	176
Sem declaração	-	-	-
Lixo acumulado nos logradouros			
Existe	2	-	2
Não existe	323	149	174
Sem declaração	-	-	-
Patos	**27 955**	**16 137**	**11 818**
Identificação do logradouro			
Existe	8 279	4 522	3 757
Não existe	19 643	11 591	8 052
Sem declaração	33	24	9
Iluminação pública			
Existe	26 720	15 419	11 301
Não existe	1 202	694	508
Sem declaração	33	24	9
Pavimentação			
Existe	20 243	11 500	8 743
Não existe	7 679	4 613	3 066
Sem declaração	33	24	9

ANUÁRIO ESTATÍSTICO DO ESTADO DA PARAÍBA - 2011

II - Características Demográficas e Sociais

2.1 - Demografia

2.1.2 - Domicílios

2.1.2.2 - Características dos Domicílios e Entorno

Tabela 07 - Domicílios particulares permanentes, por responsabilidade pelo domicílio e sexo, segundo as características do entorno nos municípios - Paraíba - 2010

Características do entorno e municípios	Domicílios particulares permanentes		
	Total	Sexo do responsável pelo domicílio	
		Homens	Mulheres
Calçada			
Existe	23 678	13 576	10 102
Não existe	4 244	2 537	1 707
Sem declaração	33	24	9
Meio-fio / guia			
Existe	19 995	11 437	8 558
Não existe	7 927	4 676	3 251
Sem declaração	33	24	9
Bueiro / boca de lobo			
Existe	1 727	952	775
Não existe	26 195	15 161	11 034
Sem declaração	33	24	9
Rampa para cadeirante			
Existe	822	427	395
Não existe	27 100	15 686	11 414
Sem declaração	33	24	9
Arborização			
Existe	24 880	14 481	10 399
Não existe	3 042	1 632	1 410
Sem declaração	33	24	9
Esgoto a céu aberto			
Existe	2 085	1 255	830
Não existe	25 837	14 858	10 979
Sem declaração	33	24	9
Lixo acumulado nos logradouros			
Existe	4 776	2 717	2 059
Não existe	23 146	13 396	9 750
Sem declaração	33	24	9
Paulista	**1 687**	**862**	**825**
Identificação do logradouro			
Existe	399	220	179
Não existe	1 265	629	636
Sem declaração	23	13	10
Iluminação pública			
Existe	1 439	738	701
Não existe	225	111	114
Sem declaração	23	13	10
Pavimentação			
Existe	661	365	296
Não existe	1 003	484	519
Sem declaração	23	13	10
Calçada			
Existe	609	344	265
Não existe	1 055	505	550
Sem declaração	23	13	10
Meio-fio / guia			
Existe	643	360	283
Não existe	1 021	489	532
Sem declaração	23	13	10
Bueiro / boca de lobo			
Existe	2	2	-
Não existe	1 662	847	815
Sem declaração	23	13	10
Rampa para cadeirante			
Existe	1	-	1
Não existe	1 663	849	814
Sem declaração	23	13	10
Arborização			
Existe	1 537	780	757
Não existe	127	69	58
Sem declaração	23	13	10

ANUÁRIO ESTATÍSTICO DO ESTADO DA PARAÍBA - 2011

II - Características Demográficas e Sociais

2.1 - Demografia

2.1.2 - Domicílios

2.1.2.2 - Características dos Domicílios e Entorno

Tabela 07 - Domicílios particulares permanentes, por responsabilidade pelo domicílio e sexo, segundo as características do entorno nos municípios - Paraíba - 2010

Características do entorno e municípios	Domicílios particulares permanentes		
	Total	Sexo do responsável pelo domicílio	
		Homens	Mulheres
Esgoto a céu aberto			
Existe	278	163	115
Não existe	1 386	686	700
Sem declaração	23	13	10
Lixo acumulado nos logradouros			
Existe	2	1	1
Não existe	1 662	848	814
Sem declaração	23	13	10
Pedra Branca	**656**	**478**	**178**
Identificação do logradouro			
Existe	244	177	67
Não existe	412	301	111
Sem declaração	-	-	-
Iluminação pública			
Existe	621	452	169
Não existe	35	26	9
Sem declaração	-	-	-
Pavimentação			
Existe	464	328	136
Não existe	192	150	42
Sem declaração	-	-	-
Calçada			
Existe	439	311	128
Não existe	217	167	50
Sem declaração	-	-	-
Meio-fio / guia			
Existe	466	330	136
Não existe	190	148	42
Sem declaração	-	-	-
Bueiro / boca de lobo			
Existe	66	51	15
Não existe	590	427	163
Sem declaração	-	-	-
Rampa para cadeirante			
Existe	-	-	-
Não existe	656	478	178
Sem declaração	-	-	-
Arborização			
Existe	627	457	170
Não existe	29	21	8
Sem declaração	-	-	-
Esgoto a céu aberto			
Existe	117	86	31
Não existe	539	392	147
Sem declaração	-	-	-
Lixo acumulado nos logradouros			
Existe	-	-	-
Não existe	656	478	178
Sem declaração	-	-	-
Pedra Lavrada	**963**	**610**	**353**
Identificação do logradouro			
Existe	426	289	137
Não existe	537	321	216
Sem declaração	-	-	-
Iluminação pública			
Existe	937	594	343
Não existe	26	16	10
Sem declaração	-	-	-
Pavimentação			
Existe	821	523	298

ANUÁRIO ESTATÍSTICO DO ESTADO DA PARAÍBA - 2011

II - Características Demográficas e Sociais

2.1 - Demografia

2.1.2 - Domicílios

2.1.2.2 - Características dos Domicílios e Entorno

Tabela 07 - Domicílios particulares permanentes, por responsabilidade pelo domicílio e sexo, segundo as características do entorno nos municípios - Paraíba - 2010

Características do entorno e municípios	Domicílios particulares permanentes		
	Total	Sexo do responsável pelo domicílio	
		Homens	Mulheres
Não existe	142	87	55
Sem declaração	-	-	-
Calçada			
Existe	598	395	203
Não existe	365	215	150
Sem declaração	-	-	-
Meio-fio / guia			
Existe	855	545	310
Não existe	108	65	43
Sem declaração	-	-	-
Bueiro / boca de lobo			
Existe	11	9	2
Não existe	952	601	351
Sem declaração	-	-	-
Rampa para cadeirante			
Existe	10	6	4
Não existe	953	604	349
Sem declaração	-	-	-
Arborização			
Existe	855	543	312
Não existe	108	67	41
Sem declaração	-	-	-
Esgoto a céu aberto			
Existe	8	6	2
Não existe	955	604	351
Sem declaração	-	-	-
Lixo acumulado nos logradouros			
Existe	-	-	-
Não existe	963	610	353
Sem declaração	-	-	-
Pedras de Fogo	**4 627**	**2 882**	**1 745**
Identificação do logradouro			
Existe	1 453	890	563
Não existe	3 174	1 992	1 182
Sem declaração	-	-	-
Iluminação pública			
Existe	4 603	2 873	1 730
Não existe	24	9	15
Sem declaração	-	-	-
Pavimentação			
Existe	3 091	1 856	1 235
Não existe	1 536	1 026	510
Sem declaração	-	-	-
Calçada			
Existe	1 334	781	553
Não existe	3 293	2 101	1 192
Sem declaração	-	-	-
Meio-fio / guia			
Existe	3 444	2 072	1 372
Não existe	1 183	810	373
Sem declaração	-	-	-
Bueiro / boca de lobo			
Existe	1 047	699	348
Não existe	3 580	2 183	1 397
Sem declaração	-	-	-
Rampa para cadeirante			
Existe	70	40	30
Não existe	4 557	2 842	1 715
Sem declaração	-	-	-
Arborização			
Existe	4 141	2 576	1 565

ANUÁRIO ESTATÍSTICO DO ESTADO DA PARAÍBA - 2011

II - Características Demográficas e Sociais

2.1 - Demografia

2.1.2 - Domicílios

2.1.2.2 - Características dos Domicílios e Entorno

Tabela 07 - Domicílios particulares permanentes, por responsabilidade pelo domicílio e sexo, segundo as características do entorno nos municípios - Paraíba - 2010

Características do entorno e municípios	Domicílios particulares permanentes		
	Total	Sexo do responsável pelo domicílio	
		Homens	Mulheres
Não existe	486	306	180
Sem declaração	-	-	-
Esgoto a céu aberto			
Existe	3 053	1 859	1 194
Não existe	1 574	1 023	551
Sem declaração	-	-	-
Lixo acumulado nos logradouros			
Existe	109	59	50
Não existe	4 518	2 823	1 695
Sem declaração	-	-	-
Pedro Régis	**665**	**384**	**281**
Identificação do logradouro			
Existe	551	327	224
Não existe	114	57	57
Sem declaração	-	-	-
Iluminação pública			
Existe	658	382	276
Não existe	7	2	5
Sem declaração	-	-	-
Pavimentação			
Existe	408	253	155
Não existe	257	131	126
Sem declaração	-	-	-
Calçada			
Existe	334	221	113
Não existe	331	163	168
Sem declaração	-	-	-
Meio-fio / guia			
Existe	353	232	121
Não existe	312	152	160
Sem declaração	-	-	-
Bueiro / boca de lobo			
Existe	93	64	29
Não existe	572	320	252
Sem declaração	-	-	-
Rampa para cadeirante			
Existe	24	16	8
Não existe	641	368	273
Sem declaração	-	-	-
Arborização			
Existe	653	378	275
Não existe	12	6	6
Sem declaração	-	-	-
Esgoto a céu aberto			
Existe	514	296	218
Não existe	151	88	63
Sem declaração	-	-	-
Lixo acumulado nos logradouros			
Existe	264	138	126
Não existe	401	246	155
Sem declaração	-	-	-
Piancó	**3 403**	**2 096**	**1 307**
Identificação do logradouro			
Existe	2 115	1 382	733
Não existe	1 191	661	530
Sem declaração	97	53	44
Iluminação pública			
Existe	3 211	1 978	1 233
Não existe	95	65	30
Sem declaração	97	53	44

ANUÁRIO ESTATÍSTICO DO ESTADO DA PARAÍBA - 2011

II - Características Demográficas e Sociais

2.1 - Demografia

2.1.2 - Domicílios

2.1.2.2 - Características dos Domicílios e Entorno

Tabela 07 - Domicílios particulares permanentes, por responsabilidade pelo domicílio e sexo, segundo as características do entorno nos municípios - Paraíba - 2010

Características do entorno e municípios	Domicílios particulares permanentes		
	Total	Sexo do responsável pelo domicílio	
		Homens	Mulheres
Pavimentação			
Existe	2 428	1 462	966
Não existe	878	581	297
Sem declaração	97	53	44
Calçada			
Existe	3 068	1 898	1 170
Não existe	238	145	93
Sem declaração	97	53	44
Meio-fio / guia			
Existe	2 462	1 476	986
Não existe	844	567	277
Sem declaração	97	53	44
Bueiro / boca de lobo			
Existe	89	57	32
Não existe	3 217	1 986	1 231
Sem declaração	97	53	44
Rampa para cadeirante			
Existe	16	13	3
Não existe	3 290	2 030	1 260
Sem declaração	97	53	44
Arborização			
Existe	3 145	1 936	1 209
Não existe	161	107	54
Sem declaração	97	53	44
Esgoto a céu aberto			
Existe	493	281	212
Não existe	2 813	1 762	1 051
Sem declaração	97	53	44
Lixo acumulado nos logradouros			
Existe	-	-	-
Não existe	3 306	2 043	1 263
Sem declaração	97	53	44
Picuí	**3 713**	**2 023**	**1 690**
Identificação do logradouro			
Existe	1 747	947	800
Não existe	1 952	1 066	886
Sem declaração	14	10	4
Iluminação pública			
Existe	3 632	1 977	1 655
Não existe	67	36	31
Sem declaração	14	10	4
Pavimentação			
Existe	3 159	1 717	1 442
Não existe	540	296	244
Sem declaração	14	10	4
Calçada			
Existe	2 606	1 406	1 200
Não existe	1 093	607	486
Sem declaração	14	10	4
Meio-fio / guia			
Existe	3 076	1 670	1 406
Não existe	623	343	280
Sem declaração	14	10	4
Bueiro / boca de lobo			
Existe	230	130	100
Não existe	3 469	1 883	1 586
Sem declaração	14	10	4
Rampa para cadeirante			
Existe	57	39	18
Não existe	3 642	1 974	1 668
Sem declaração	14	10	4

ANUÁRIO ESTATÍSTICO DO ESTADO DA PARAÍBA - 2011

II - Características Demográficas e Sociais

2.1 - Demografia

2.1.2 - Domicílios

2.1.2.2 - Características dos Domicílios e Entorno

Tabela 07 - Domicílios particulares permanentes, por responsabilidade pelo domicílio e sexo, segundo as características do entorno nos municípios - Paraíba - 2010

Características do entorno e municípios	Domicílios particulares permanentes		
	Total	Sexo do responsável pelo domicílio	
		Homens	Mulheres
Arborização			
Existe	3 028	1 624	1 404
Não existe	671	389	282
Sem declaração	14	10	4
Esgoto a céu aberto			
Existe	127	74	53
Não existe	3 572	1 939	1 633
Sem declaração	14	10	4
Lixo acumulado nos logradouros			
Existe	518	259	259
Não existe	3 181	1 754	1 427
Sem declaração	14	10	4
Pilar	**2 202**	**1 256**	**946**
Identificação do logradouro			
Existe	234	153	81
Não existe	1 961	1 098	863
Sem declaração	7	5	2
Iluminação pública			
Existe	2 173	1 235	938
Não existe	22	16	6
Sem declaração	7	5	2
Pavimentação			
Existe	1 383	768	615
Não existe	812	483	329
Sem declaração	7	5	2
Calçada			
Existe	518	236	282
Não existe	1 677	1 015	662
Sem declaração	7	5	2
Meio-fio / guia			
Existe	1 436	800	636
Não existe	759	451	308
Sem declaração	7	5	2
Bueiro / boca de lobo			
Existe	230	130	100
Não existe	1 965	1 121	844
Sem declaração	7	5	2
Rampa para cadeirante			
Existe	-	-	-
Não existe	2 195	1 251	944
Sem declaração	7	5	2
Arborização			
Existe	1 903	1 086	817
Não existe	292	165	127
Sem declaração	7	5	2
Esgoto a céu aberto			
Existe	648	365	283
Não existe	1 547	886	661
Sem declaração	7	5	2
Lixo acumulado nos logradouros			
Existe	445	254	191
Não existe	1 750	997	753
Sem declaração	7	5	2
Pilões	**891**	**512**	**379**
Identificação do logradouro			
Existe	433	254	179
Não existe	458	258	200
Sem declaração	-	-	-
Iluminação pública			
Existe	856	494	362

ANUÁRIO ESTATÍSTICO DO ESTADO DA PARAÍBA - 2011

II - Características Demográficas e Sociais

2.1 - Demografia

2.1.2 - Domicílios

2.1.2.2 - Características dos Domicílios e Entorno

Tabela 07 - Domicílios particulares permanentes, por responsabilidade pelo domicílio e sexo, segundo as características do entorno nos municípios - Paraíba - 2010

Características do entorno e municípios	Domicílios particulares permanentes		
	Total	Sexo do responsável pelo domicílio	
		Homens	Mulheres
Não existe	35	18	17
Sem declaração	-	-	-
Pavimentação			
Existe	751	433	318
Não existe	140	79	61
Sem declaração	-	-	-
Calçada			
Existe	457	265	192
Não existe	434	247	187
Sem declaração	-	-	-
Meio-fio / guia			
Existe	749	432	317
Não existe	142	80	62
Sem declaração	-	-	-
Bueiro / boca de lobo			
Existe	227	134	93
Não existe	664	378	286
Sem declaração	-	-	-
Rampa para cadeirante			
Existe	19	10	9
Não existe	872	502	370
Sem declaração	-	-	-
Arborização			
Existe	834	476	358
Não existe	57	36	21
Sem declaração	-	-	-
Esgoto a céu aberto			
Existe	160	90	70
Não existe	731	422	309
Sem declaração	-	-	-
Lixo acumulado nos logradouros			
Existe	-	-	-
Não existe	891	512	379
Sem declaração	-	-	-
Pilõezinhos	**827**	**425**	**402**
Identificação do logradouro			
Existe	267	120	147
Não existe	560	305	255
Sem declaração	-	-	-
Iluminação pública			
Existe	824	423	401
Não existe	3	2	1
Sem declaração	-	-	-
Pavimentação			
Existe	736	375	361
Não existe	91	50	41
Sem declaração	-	-	-
Calçada			
Existe	676	341	335
Não existe	151	84	67
Sem declaração	-	-	-
Meio-fio / guia			
Existe	761	389	372
Não existe	66	36	30
Sem declaração	-	-	-
Bueiro / boca de lobo			
Existe	170	78	92
Não existe	657	347	310
Sem declaração	-	-	-
Rampa para cadeirante			
Existe	-	-	-

ANUÁRIO ESTATÍSTICO DO ESTADO DA PARAÍBA - 2011

II - Características Demográficas e Sociais

2.1 - Demografia

2.1.2 - Domicílios

2.1.2.2 - Características dos Domicílios e Entorno

Tabela 07 - Domicílios particulares permanentes, por responsabilidade pelo domicílio e sexo, segundo as características do entorno nos municípios - Paraíba - 2010

Características do entorno e municípios	Domicílios particulares permanentes		
	Total	Sexo do responsável pelo domicílio	
		Homens	Mulheres
Não existe	827	425	402
Sem declaração	-	-	-
Arborização			
Existe	738	366	372
Não existe	89	59	30
Sem declaração	-	-	-
Esgoto a céu aberto			
Existe	286	167	119
Não existe	541	258	283
Sem declaração	-	-	-
Lixo acumulado nos logradouros			
Existe	42	26	16
Não existe	785	399	386
Sem declaração	-	-	-
Pirpirituba	**2 311**	**1 381**	**930**
Identificação do logradouro			
Existe	1 758	1 034	724
Não existe	553	347	206
Sem declaração	-	-	-
Iluminação pública			
Existe	1 999	1 203	796
Não existe	312	178	134
Sem declaração	-	-	-
Pavimentação			
Existe	2 116	1 257	859
Não existe	195	124	71
Sem declaração	-	-	-
Calçada			
Existe	2 192	1 315	877
Não existe	119	66	53
Sem declaração	-	-	-
Meio-fio / guia			
Existe	2 123	1 262	861
Não existe	188	119	69
Sem declaração	-	-	-
Bueiro / boca de lobo			
Existe	738	415	323
Não existe	1 573	966	607
Sem declaração	-	-	-
Rampa para cadeirante			
Existe	11	4	7
Não existe	2 300	1 377	923
Sem declaração	-	-	-
Arborização			
Existe	1 756	1 046	710
Não existe	555	335	220
Sem declaração	-	-	-
Esgoto a céu aberto			
Existe	542	334	208
Não existe	1 769	1 047	722
Sem declaração	-	-	-
Lixo acumulado nos logradouros			
Existe	374	226	148
Não existe	1 937	1 155	782
Sem declaração	-	-	-
Pitimbu	**2 954**	**1 756**	**1 198**
Identificação do logradouro			
Existe	371	200	171
Não existe	2 534	1 530	1 004
Sem declaração	49	26	23

ANUÁRIO ESTATÍSTICO DO ESTADO DA PARAÍBA - 2011

II - Características Demográficas e Sociais

2.1 - Demografia

2.1.2 - Domicílios

2.1.2.2 - Características dos Domicílios e Entorno

Tabela 07 - Domicílios particulares permanentes, por responsabilidade pelo domicílio e sexo, segundo as características do entorno nos municípios - Paraíba - 2010

Características do entorno e municípios	Domicílios particulares permanentes		
	Total	Sexo do responsável pelo domicílio	
		Homens	Mulheres
Iluminação pública			
Existe	2 697	1 583	1 114
Não existe	208	147	61
Sem declaração	49	26	23
Pavimentação			
Existe	1 240	696	544
Não existe	1 665	1 034	631
Sem declaração	49	26	23
Calçada			
Existe	171	101	70
Não existe	2 734	1 629	1 105
Sem declaração	49	26	23
Meio-fio / guia			
Existe	1 163	652	511
Não existe	1 742	1 078	664
Sem declaração	49	26	23
Bueiro / boca de lobo			
Existe	212	115	97
Não existe	2 693	1 615	1 078
Sem declaração	49	26	23
Rampa para cadeirante			
Existe	92	48	44
Não existe	2 813	1 682	1 131
Sem declaração	49	26	23
Arborização			
Existe	1 736	1 035	701
Não existe	1 169	695	474
Sem declaração	49	26	23
Esgoto a céu aberto			
Existe	946	542	404
Não existe	1 959	1 188	771
Sem declaração	49	26	23
Lixo acumulado nos logradouros			
Existe	78	54	24
Não existe	2 827	1 676	1 151
Sem declaração	49	26	23
Pocinhos	**2 935**	**1 723**	**1 212**
Identificação do logradouro			
Existe	1 317	773	544
Não existe	1 618	950	668
Sem declaração	-	-	-
Iluminação pública			
Existe	2 846	1 667	1 179
Não existe	89	56	33
Sem declaração	-	-	-
Pavimentação			
Existe	1 436	799	637
Não existe	1 499	924	575
Sem declaração	-	-	-
Calçada			
Existe	1 737	961	776
Não existe	1 198	762	436
Sem declaração	-	-	-
Meio-fio / guia			
Existe	1 471	818	653
Não existe	1 464	905	559
Sem declaração	-	-	-
Bueiro / boca de lobo			
Existe	-	-	-
Não existe	2 935	1 723	1 212
Sem declaração	-	-	-

ANUÁRIO ESTATÍSTICO DO ESTADO DA PARAÍBA - 2011

II - Características Demográficas e Sociais

2.1 - Demografia

2.1.2 - Domicílios

2.1.2.2 - Características dos Domicílios e Entorno

Tabela 07 - Domicílios particulares permanentes, por responsabilidade pelo domicílio e sexo, segundo as características do entorno nos municípios - Paraíba - 2010

Características do entorno e municípios	Domicílios particulares permanentes		
	Total	Sexo do responsável pelo domicílio	
		Homens	Mulheres
Rampa para cadeirante			
Existe	-	-	-
Não existe	2 935	1 723	1 212
Sem declaração	-	-	-
Arborização			
Existe	2 290	1 373	917
Não existe	645	350	295
Sem declaração	-	-	-
Esgoto a céu aberto			
Existe	471	283	188
Não existe	2 464	1 440	1 024
Sem declaração	-	-	-
Lixo acumulado nos logradouros			
Existe	5	4	1
Não existe	2 930	1 719	1 211
Sem declaração	-	-	-
Poço Dantas	**263**	**174**	**89**
Identificação do logradouro			
Existe	230	148	82
Não existe	33	26	7
Sem declaração	-	-	-
Iluminação pública			
Existe	259	173	86
Não existe	4	1	3
Sem declaração	-	-	-
Pavimentação			
Existe	190	124	66
Não existe	73	50	23
Sem declaração	-	-	-
Calçada			
Existe	153	97	56
Não existe	110	77	33
Sem declaração	-	-	-
Meio-fio / guia			
Existe	172	112	60
Não existe	91	62	29
Sem declaração	-	-	-
Bueiro / boca de lobo			
Existe	8	7	1
Não existe	255	167	88
Sem declaração	-	-	-
Rampa para cadeirante			
Existe	52	35	17
Não existe	211	139	72
Sem declaração	-	-	-
Arborização			
Existe	261	172	89
Não existe	2	2	-
Sem declaração	-	-	-
Esgoto a céu aberto			
Existe	-	-	-
Não existe	263	174	89
Sem declaração	-	-	-
Lixo acumulado nos logradouros			
Existe	-	-	-
Não existe	263	174	89
Sem declaração	-	-	-
Poço de José de Moura	**450**	**127**	**323**
Identificação do logradouro			
Existe	197	60	137

ANUÁRIO ESTATÍSTICO DO ESTADO DA PARAÍBA - 2011

II - Características Demográficas e Sociais

2.1 - Demografia

2.1.2 - Domicílios

2.1.2.2 - Características dos Domicílios e Entorno

Tabela 07 - Domicílios particulares permanentes, por responsabilidade pelo domicílio e sexo, segundo as características do entorno nos municípios - Paraíba - 2010

Características do entorno e municípios	Domicílios particulares permanentes		
	Total	Sexo do responsável pelo domicílio	
		Homens	Mulheres
Não existe	253	67	186
Sem declaração	-	-	-
Iluminação pública			
Existe	450	127	323
Não existe	-	-	-
Sem declaração	-	-	-
Pavimentação			
Existe	448	127	321
Não existe	2	-	2
Sem declaração	-	-	-
Calçada			
Existe	423	123	300
Não existe	27	4	23
Sem declaração	-	-	-
Meio-fio / guia			
Existe	447	126	321
Não existe	3	1	2
Sem declaração	-	-	-
Bueiro / boca de lobo			
Existe	144	37	107
Não existe	306	90	216
Sem declaração	-	-	-
Rampa para cadeirante			
Existe	6	-	6
Não existe	444	127	317
Sem declaração	-	-	-
Arborização			
Existe	442	125	317
Não existe	8	2	6
Sem declaração	-	-	-
Esgoto a céu aberto			
Existe	-	-	-
Não existe	450	127	323
Sem declaração	-	-	-
Lixo acumulado nos logradouros			
Existe	-	-	-
Não existe	450	127	323
Sem declaração	-	-	-
Pombal	**7 527**	**4 531**	**2 996**
Identificação do logradouro			
Existe	4 301	2 457	1 844
Não existe	3 218	2 071	1 147
Sem declaração	8	3	5
Iluminação pública			
Existe	7 068	4 235	2 833
Não existe	451	293	158
Sem declaração	8	3	5
Pavimentação			
Existe	4 598	2 680	1 918
Não existe	2 921	1 848	1 073
Sem declaração	8	3	5
Calçada			
Existe	5 369	3 200	2 169
Não existe	2 150	1 328	822
Sem declaração	8	3	5
Meio-fio / guia			
Existe	4 067	2 327	1 740
Não existe	3 452	2 201	1 251
Sem declaração	8	3	5
Bueiro / boca de lobo			
Existe	119	67	52

ANUÁRIO ESTATÍSTICO DO ESTADO DA PARAÍBA - 2011

II - Características Demográficas e Sociais

2.1 - Demografia

2.1.2 - Domicílios

2.1.2.2 - Características dos Domicílios e Entorno

Tabela 07 - Domicílios particulares permanentes, por responsabilidade pelo domicílio e sexo, segundo as características do entorno nos municípios - Paraíba - 2010

Características do entorno e municípios	Domicílios particulares permanentes		
	Total	Sexo do responsável pelo domicílio	
		Homens	Mulheres
Não existe	7 400	4 461	2 939
Sem declaração	8	3	5
Rampa para cadeirante			
Existe	11	4	7
Não existe	7 508	4 524	2 984
Sem declaração	8	3	5
Arborização			
Existe	6 589	3 971	2 618
Não existe	930	557	373
Sem declaração	8	3	5
Esgoto a céu aberto			
Existe	1 021	666	355
Não existe	6 498	3 862	2 636
Sem declaração	8	3	5
Lixo acumulado nos logradouros			
Existe	46	26	20
Não existe	7 473	4 502	2 971
Sem declaração	8	3	5
Prata	**753**	**441**	**312**
Identificação do logradouro			
Existe	309	175	134
Não existe	444	266	178
Sem declaração	-	-	-
Iluminação pública			
Existe	737	434	303
Não existe	16	7	9
Sem declaração	-	-	-
Pavimentação			
Existe	678	394	284
Não existe	75	47	28
Sem declaração	-	-	-
Calçada			
Existe	490	281	209
Não existe	263	160	103
Sem declaração	-	-	-
Meio-fio / guia			
Existe	646	372	274
Não existe	107	69	38
Sem declaração	-	-	-
Bueiro / boca de lobo			
Existe	8	5	3
Não existe	745	436	309
Sem declaração	-	-	-
Rampa para cadeirante			
Existe	14	6	8
Não existe	739	435	304
Sem declaração	-	-	-
Arborização			
Existe	732	426	306
Não existe	21	15	6
Sem declaração	-	-	-
Esgoto a céu aberto			
Existe	501	283	218
Não existe	252	158	94
Sem declaração	-	-	-
Lixo acumulado nos logradouros			
Existe	9	5	4
Não existe	744	436	308
Sem declaração	-	-	-
Princesa Isabel	**4 252**	**2 560**	**1 692**

ANUÁRIO ESTATÍSTICO DO ESTADO DA PARAÍBA - 2011

II - Características Demográficas e Sociais

2.1 - Demografia

2.1.2 - Domicílios

2.1.2.2 - Características dos Domicílios e Entorno

Tabela 07 - Domicílios particulares permanentes, por responsabilidade pelo domicílio e sexo, segundo as características do entorno nos municípios - Paraíba - 2010

Características do entorno e municípios	Domicílios particulares permanentes		
	Total	Sexo do responsável pelo domicílio	
		Homens	Mulheres
Identificação do logradouro			
Existe	3 245	1 893	1 352
Não existe	981	644	337
Sem declaração	26	23	3
Iluminação pública			
Existe	3 245	1 910	1 335
Não existe	981	627	354
Sem declaração	26	23	3
Pavimentação			
Existe	2 178	1 261	917
Não existe	2 048	1 276	772
Sem declaração	26	23	3
Calçada			
Existe	2 283	1 318	965
Não existe	1 943	1 219	724
Sem declaração	26	23	3
Meio-fio / guia			
Existe	2 050	1 196	854
Não existe	2 176	1 341	835
Sem declaração	26	23	3
Bueiro / boca de lobo			
Existe	275	165	110
Não existe	3 951	2 372	1 579
Sem declaração	26	23	3
Rampa para cadeirante			
Existe	27	17	10
Não existe	4 199	2 520	1 679
Sem declaração	26	23	3
Arborização			
Existe	3 800	2 288	1 512
Não existe	426	249	177
Sem declaração	26	23	3
Esgoto a céu aberto			
Existe	1 574	986	588
Não existe	2 652	1 551	1 101
Sem declaração	26	23	3
Lixo acumulado nos logradouros			
Existe	164	97	67
Não existe	4 062	2 440	1 622
Sem declaração	26	23	3
Puxinanã	**1 951**	**1 236**	**715**
Identificação do logradouro			
Existe	376	219	157
Não existe	1 575	1 017	558
Sem declaração	-	-	-
Iluminação pública			
Existe	1 813	1 146	667
Não existe	138	90	48
Sem declaração	-	-	-
Pavimentação			
Existe	1 247	768	479
Não existe	704	468	236
Sem declaração	-	-	-
Calçada			
Existe	796	469	327
Não existe	1 155	767	388
Sem declaração	-	-	-
Meio-fio / guia			
Existe	968	575	393
Não existe	983	661	322
Sem declaração	-	-	-

ANUÁRIO ESTATÍSTICO DO ESTADO DA PARAÍBA - 2011

II - Características Demográficas e Sociais

2.1 - Demografia

2.1.2 - Domicílios

2.1.2.2 - Características dos Domicílios e Entorno

Tabela 07 - Domicílios particulares permanentes, por responsabilidade pelo domicílio e sexo, segundo as características do entorno nos municípios - Paraíba - 2010

Características do entorno e municípios	Domicílios particulares permanentes		
	Total	Sexo do responsável pelo domicílio	
		Homens	Mulheres
Bueiro / boca de lobo			
Existe	84	52	32
Não existe	1 867	1 184	683
Sem declaração	-	-	-
Rampa para cadeirante			
Existe	-	-	-
Não existe	1 951	1 236	715
Sem declaração	-	-	-
Arborização			
Existe	1 641	1 030	611
Não existe	310	206	104
Sem declaração	-	-	-
Esgoto a céu aberto			
Existe	701	452	249
Não existe	1 250	784	466
Sem declaração	-	-	-
Lixo acumulado nos logradouros			
Existe	33	22	11
Não existe	1 918	1 214	704
Sem declaração	-	-	-
Queimadas	**7 266**	**4 275**	**2 991**
Identificação do logradouro			
Existe	2 163	1 278	885
Não existe	5 103	2 997	2 106
Sem declaração	-	-	-
Iluminação pública			
Existe	7 008	4 138	2 870
Não existe	258	137	121
Sem declaração	-	-	-
Pavimentação			
Existe	3 648	2 168	1 480
Não existe	3 618	2 107	1 511
Sem declaração	-	-	-
Calçada			
Existe	2 771	1 604	1 167
Não existe	4 495	2 671	1 824
Sem declaração	-	-	-
Meio-fio / guia			
Existe	3 505	2 086	1 419
Não existe	3 761	2 189	1 572
Sem declaração	-	-	-
Bueiro / boca de lobo			
Existe	425	192	233
Não existe	6 841	4 083	2 758
Sem declaração	-	-	-
Rampa para cadeirante			
Existe	16	12	4
Não existe	7 250	4 263	2 987
Sem declaração	-	-	-
Arborização			
Existe	4 986	2 946	2 040
Não existe	2 280	1 329	951
Sem declaração	-	-	-
Esgoto a céu aberto			
Existe	1 951	1 164	787
Não existe	5 315	3 111	2 204
Sem declaração	-	-	-
Lixo acumulado nos logradouros			
Existe	68	37	31
Não existe	7 198	4 238	2 960
Sem declaração	-	-	-

ANUÁRIO ESTATÍSTICO DO ESTADO DA PARAÍBA - 2011

II - Características Demográficas e Sociais

2.1 - Demografia

2.1.2 - Domicílios

2.1.2.2 - Características dos Domicílios e Entorno

Tabela 07 - Domicílios particulares permanentes, por responsabilidade pelo domicílio e sexo, segundo as características do entorno nos municípios - Paraíba - 2010

Características do entorno e municípios	Domicílios particulares permanentes		
	Total	Sexo do responsável pelo domicílio	
		Homens	Mulheres
Quixabá	**175**	**121**	**54**
Identificação do logradouro			
Existe	145	99	46
Não existe	30	22	8
Sem declaração	-	-	-
Iluminação pública			
Existe	175	121	54
Não existe	-	-	-
Sem declaração	-	-	-
Pavimentação			
Existe	158	109	49
Não existe	17	12	5
Sem declaração	-	-	-
Calçada			
Existe	136	91	45
Não existe	39	30	9
Sem declaração	-	-	-
Meio-fio / guia			
Existe	163	113	50
Não existe	12	8	4
Sem declaração	-	-	-
Bueiro / boca de lobo			
Existe	2	2	-
Não existe	173	119	54
Sem declaração	-	-	-
Rampa para cadeirante			
Existe	-	-	-
Não existe	175	121	54
Sem declaração	-	-	-
Arborização			
Existe	152	103	49
Não existe	23	18	5
Sem declaração	-	-	-
Esgoto a céu aberto			
Existe	5	4	1
Não existe	170	117	53
Sem declaração	-	-	-
Lixo acumulado nos logradouros			
Existe	5	4	1
Não existe	170	117	53
Sem declaração	-	-	-
Remígio	**3 934**	**2 265**	**1 669**
Identificação do logradouro			
Existe	1 818	1 027	791
Não existe	2 115	1 237	878
Sem declaração	1	1	-
Iluminação pública			
Existe	3 838	2 207	1 631
Não existe	95	57	38
Sem declaração	1	1	-
Pavimentação			
Existe	2 666	1 498	1 168
Não existe	1 267	766	501
Sem declaração	1	1	-
Calçada			
Existe	2 886	1 635	1 251
Não existe	1 047	629	418
Sem declaração	1	1	-
Meio-fio / guia			
Existe	2 603	1 459	1 144

ANUÁRIO ESTATÍSTICO DO ESTADO DA PARAÍBA - 2011

II - Características Demográficas e Sociais

2.1 - Demografia

2.1.2 - Domicílios

2.1.2.2 - Características dos Domicílios e Entorno

Tabela 07 - Domicílios particulares permanentes, por responsabilidade pelo domicílio e sexo, segundo as características do entorno nos municípios - Paraíba - 2010

Características do entorno e municípios	Domicílios particulares permanentes		
	Total	Sexo do responsável pelo domicílio	
		Homens	Mulheres
Não existe	1 330	805	525
Sem declaração	1	1	-
Bueiro / boca de lobo			
Existe	536	282	254
Não existe	3 397	1 982	1 415
Sem declaração	1	1	-
Rampa para cadeirante			
Existe	-	-	-
Não existe	3 933	2 264	1 669
Sem declaração	1	1	-
Arborização			
Existe	2 993	1 743	1 250
Não existe	940	521	419
Sem declaração	1	1	-
Esgoto a céu aberto			
Existe	544	312	232
Não existe	3 389	1 952	1 437
Sem declaração	1	1	-
Lixo acumulado nos logradouros			
Existe	192	114	78
Não existe	3 741	2 150	1 591
Sem declaração	1	1	-
Riachão	**614**	**354**	**260**
Identificação do logradouro			
Existe	278	162	116
Não existe	336	192	144
Sem declaração	-	-	-
Iluminação pública			
Existe	450	261	189
Não existe	164	93	71
Sem declaração	-	-	-
Pavimentação			
Existe	573	331	242
Não existe	41	23	18
Sem declaração	-	-	-
Calçada			
Existe	135	79	56
Não existe	479	275	204
Sem declaração	-	-	-
Meio-fio / guia			
Existe	570	325	245
Não existe	44	29	15
Sem declaração	-	-	-
Bueiro / boca de lobo			
Existe	14	7	7
Não existe	600	347	253
Sem declaração	-	-	-
Rampa para cadeirante			
Existe	-	-	-
Não existe	614	354	260
Sem declaração	-	-	-
Arborização			
Existe	508	291	217
Não existe	106	63	43
Sem declaração	-	-	-
Esgoto a céu aberto			
Existe	66	32	34
Não existe	548	322	226
Sem declaração	-	-	-
Lixo acumulado nos logradouros			
Existe	-	-	-

ANUÁRIO ESTATÍSTICO DO ESTADO DA PARAÍBA - 2011

II - Características Demográficas e Sociais

2.1 - Demografia

2.1.2 - Domicílios

2.1.2.2 - Características dos Domicílios e Entorno

Tabela 07 - Domicílios particulares permanentes, por responsabilidade pelo domicílio e sexo, segundo as características do entorno nos municípios - Paraíba - 2010

Características do entorno e municípios	Domicílios particulares permanentes		
	Total	Sexo do responsável pelo domicílio	
		Homens	Mulheres
Não existe	614	354	260
Sem declaração	-	-	-
Riachão do Bacamarte	**791**	**327**	**464**
Identificação do logradouro			
Existe	197	92	105
Não existe	594	235	359
Sem declaração	-	-	-
Iluminação pública			
Existe	762	314	448
Não existe	29	13	16
Sem declaração	-	-	-
Pavimentação			
Existe	630	255	375
Não existe	161	72	89
Sem declaração	-	-	-
Calçada			
Existe	302	86	216
Não existe	489	241	248
Sem declaração	-	-	-
Meio-fio / guia			
Existe	611	244	367
Não existe	180	83	97
Sem declaração	-	-	-
Bueiro / boca de lobo			
Existe	4	-	4
Não existe	787	327	460
Sem declaração	-	-	-
Rampa para cadeirante			
Existe	-	-	-
Não existe	791	327	464
Sem declaração	-	-	-
Arborização			
Existe	458	143	315
Não existe	333	184	149
Sem declaração	-	-	-
Esgoto a céu aberto			
Existe	456	163	293
Não existe	335	164	171
Sem declaração	-	-	-
Lixo acumulado nos logradouros			
Existe	33	16	17
Não existe	758	311	447
Sem declaração	-	-	-
Riachão do Poço	**384**	**250**	**134**
Identificação do logradouro			
Existe	112	79	33
Não existe	272	171	101
Sem declaração	-	-	-
Iluminação pública			
Existe	344	223	121
Não existe	40	27	13
Sem declaração	-	-	-
Pavimentação			
Existe	244	161	83
Não existe	140	89	51
Sem declaração	-	-	-
Calçada			
Existe	45	28	17
Não existe	339	222	117
Sem declaração	-	-	-

ANUÁRIO ESTATÍSTICO DO ESTADO DA PARAÍBA - 2011

II - Características Demográficas e Sociais

2.1 - Demografia

2.1.2 - Domicílios

2.1.2.2 - Características dos Domicílios e Entorno

Tabela 07 - Domicílios particulares permanentes, por responsabilidade pelo domicílio e sexo, segundo as características do entorno nos municípios - Paraíba - 2010

Características do entorno e municípios	Domicílios particulares permanentes		
	Total	Sexo do responsável pelo domicílio	
		Homens	Mulheres
Meio-fio / guia			
Existe	295	190	105
Não existe	89	60	29
Sem declaração	-	-	-
Bueiro / boca de lobo			
Existe	16	10	6
Não existe	368	240	128
Sem declaração	-	-	-
Rampa para cadeirante			
Existe	-	-	-
Não existe	384	250	134
Sem declaração	-	-	-
Arborização			
Existe	261	170	91
Não existe	123	80	43
Sem declaração	-	-	-
Esgoto a céu aberto			
Existe	53	38	15
Não existe	331	212	119
Sem declaração	-	-	-
Lixo acumulado nos logradouros			
Existe	-	-	-
Não existe	384	250	134
Sem declaração	-	-	-
Riacho de Santo Antônio	**327**	**138**	**189**
Identificação do logradouro			
Existe	173	74	99
Não existe	154	64	90
Sem declaração	-	-	-
Iluminação pública			
Existe	319	133	186
Não existe	8	5	3
Sem declaração	-	-	-
Pavimentação			
Existe	298	127	171
Não existe	29	11	18
Sem declaração	-	-	-
Calçada			
Existe	207	89	118
Não existe	120	49	71
Sem declaração	-	-	-
Meio-fio / guia			
Existe	300	128	172
Não existe	27	10	17
Sem declaração	-	-	-
Bueiro / boca de lobo			
Existe	-	-	-
Não existe	327	138	189
Sem declaração	-	-	-
Rampa para cadeirante			
Existe	15	8	7
Não existe	312	130	182
Sem declaração	-	-	-
Arborização			
Existe	307	129	178
Não existe	20	9	11
Sem declaração	-	-	-
Esgoto a céu aberto			
Existe	118	44	74
Não existe	209	94	115
Sem declaração	-	-	-

ANUÁRIO ESTATÍSTICO DO ESTADO DA PARAÍBA - 2011

II - Características Demográficas e Sociais

2.1 - Demografia

2.1.2 - Domicílios

2.1.2.2 - Características dos Domicílios e Entorno

Tabela 07 - Domicílios particulares permanentes, por responsabilidade pelo domicílio e sexo, segundo as características do entorno nos municípios - Paraíba - 2010

Características do entorno e municípios	Domicílios particulares permanentes		
	Total	Sexo do responsável pelo domicílio	
		Homens	Mulheres
Lixo acumulado nos logradouros			
Existe	30	15	15
Não existe	297	123	174
Sem declaração	-	-	-
Riacho dos Cavalos	**1 084**	**670**	**414**
Identificação do logradouro			
Existe	372	231	141
Não existe	712	439	273
Sem declaração	-	-	-
Iluminação pública			
Existe	1 048	657	391
Não existe	36	13	23
Sem declaração	-	-	-
Pavimentação			
Existe	892	541	351
Não existe	192	129	63
Sem declaração	-	-	-
Calçada			
Existe	696	410	286
Não existe	388	260	128
Sem declaração	-	-	-
Meio-fio / guia			
Existe	873	525	348
Não existe	211	145	66
Sem declaração	-	-	-
Bueiro / boca de lobo			
Existe	96	43	53
Não existe	988	627	361
Sem declaração	-	-	-
Rampa para cadeirante			
Existe	115	68	47
Não existe	969	602	367
Sem declaração	-	-	-
Arborização			
Existe	1 027	642	385
Não existe	57	28	29
Sem declaração	-	-	-
Esgoto a céu aberto			
Existe	8	3	5
Não existe	1 076	667	409
Sem declaração	-	-	-
Lixo acumulado nos logradouros			
Existe	1	1	-
Não existe	1 083	669	414
Sem declaração	-	-	-
Rio Tinto	**3 916**	**2 260**	**1 656**
Identificação do logradouro			
Existe	1 612	936	676
Não existe	2 295	1 318	977
Sem declaração	9	6	3
Iluminação pública			
Existe	3 825	2 204	1 621
Não existe	82	50	32
Sem declaração	9	6	3
Pavimentação			
Existe	3 302	1 894	1 408
Não existe	605	360	245
Sem declaração	9	6	3
Calçada			
Existe	2 981	1 678	1 303

ANUÁRIO ESTATÍSTICO DO ESTADO DA PARAÍBA - 2011

II - Características Demográficas e Sociais

2.1 - Demografia

2.1.2 - Domicílios

2.1.2.2 - Características dos Domicílios e Entorno

Tabela 07 - Domicílios particulares permanentes, por responsabilidade pelo domicílio e sexo, segundo as características do entorno nos municípios - Paraíba - 2010

Características do entorno e municípios	Domicílios particulares permanentes		
	Total	Sexo do responsável pelo domicílio	
		Homens	Mulheres
Não existe	926	576	350
Sem declaração	9	6	3
Meio-fio / guia			
Existe	3 297	1 881	1 416
Não existe	610	373	237
Sem declaração	9	6	3
Bueiro / boca de lobo			
Existe	594	358	236
Não existe	3 313	1 896	1 417
Sem declaração	9	6	3
Rampa para cadeirante			
Existe	1	-	1
Não existe	3 906	2 254	1 652
Sem declaração	9	6	3
Arborização			
Existe	3 558	2 054	1 504
Não existe	349	200	149
Sem declaração	9	6	3
Esgoto a céu aberto			
Existe	637	372	265
Não existe	3 270	1 882	1 388
Sem declaração	9	6	3
Lixo acumulado nos logradouros			
Existe	404	243	161
Não existe	3 503	2 011	1 492
Sem declaração	9	6	3
Salgadinho	**336**	**193**	**143**
Identificação do logradouro			
Existe	211	121	90
Não existe	125	72	53
Sem declaração	-	-	-
Iluminação pública			
Existe	318	182	136
Não existe	18	11	7
Sem declaração	-	-	-
Pavimentação			
Existe	237	133	104
Não existe	99	60	39
Sem declaração	-	-	-
Calçada			
Existe	136	75	61
Não existe	200	118	82
Sem declaração	-	-	-
Meio-fio / guia			
Existe	264	152	112
Não existe	72	41	31
Sem declaração	-	-	-
Bueiro / boca de lobo			
Existe	30	14	16
Não existe	306	179	127
Sem declaração	-	-	-
Rampa para cadeirante			
Existe	25	9	16
Não existe	311	184	127
Sem declaração	-	-	-
Arborização			
Existe	310	175	135
Não existe	26	18	8
Sem declaração	-	-	-
Esgoto a céu aberto			
Existe	27	13	14

ANUÁRIO ESTATÍSTICO DO ESTADO DA PARAÍBA - 2011

II - Características Demográficas e Sociais

2.1 - Demografia

2.1.2 - Domicílios

2.1.2.2 - Características dos Domicílios e Entorno

Tabela 07 - Domicílios particulares permanentes, por responsabilidade pelo domicílio e sexo, segundo as características do entorno nos municípios - Paraíba - 2010

Características do entorno e municípios	Domicílios particulares permanentes		
	Total	Sexo do responsável pelo domicílio	
		Homens	Mulheres
Não existe	309	180	129
Sem declaração	-	-	-
Lixo acumulado nos logradouros			
Existe	16	8	8
Não existe	320	185	135
Sem declaração	-	-	-
Salgado de São Félix	**1 604**	**947**	**657**
Identificação do logradouro			
Existe	634	369	265
Não existe	970	578	392
Sem declaração	-	-	-
Iluminação pública			
Existe	1 544	916	628
Não existe	60	31	29
Sem declaração	-	-	-
Pavimentação			
Existe	787	465	322
Não existe	817	482	335
Sem declaração	-	-	-
Calçada			
Existe	672	404	268
Não existe	932	543	389
Sem declaração	-	-	-
Meio-fio / guia			
Existe	774	457	317
Não existe	830	490	340
Sem declaração	-	-	-
Bueiro / boca de lobo			
Existe	106	69	37
Não existe	1 498	878	620
Sem declaração	-	-	-
Rampa para cadeirante			
Existe	-	-	-
Não existe	1 604	947	657
Sem declaração	-	-	-
Arborização			
Existe	1 487	889	598
Não existe	117	58	59
Sem declaração	-	-	-
Esgoto a céu aberto			
Existe	1 412	849	563
Não existe	192	98	94
Sem declaração	-	-	-
Lixo acumulado nos logradouros			
Existe	21	10	11
Não existe	1 583	937	646
Sem declaração	-	-	-
Santa Cecília	**540**	**150**	**390**
Identificação do logradouro			
Existe	253	59	194
Não existe	176	57	119
Sem declaração	111	34	77
Iluminação pública			
Existe	367	95	272
Não existe	62	21	41
Sem declaração	111	34	77
Pavimentação			
Existe	309	82	227
Não existe	120	34	86
Sem declaração	111	34	77

ANUÁRIO ESTATÍSTICO DO ESTADO DA PARAÍBA - 2011

II - Características Demográficas e Sociais

2.1 - Demografia

2.1.2 - Domicílios

2.1.2.2 - Características dos Domicílios e Entorno

Tabela 07 - Domicílios particulares permanentes, por responsabilidade pelo domicílio e sexo, segundo as características do entorno nos municípios - Paraíba - 2010

Características do entorno e municípios	Domicílios particulares permanentes		
	Total	Sexo do responsável pelo domicílio	
		Homens	Mulheres
Calçada			
Existe	206	42	164
Não existe	223	74	149
Sem declaração	111	34	77
Meio-fio / guia			
Existe	309	82	227
Não existe	120	34	86
Sem declaração	111	34	77
Bueiro / boca de lobo			
Existe	28	14	14
Não existe	401	102	299
Sem declaração	111	34	77
Rampa para cadeirante			
Existe	82	13	69
Não existe	347	103	244
Sem declaração	111	34	77
Arborização			
Existe	303	83	220
Não existe	126	33	93
Sem declaração	111	34	77
Esgoto a céu aberto			
Existe	20	7	13
Não existe	409	109	300
Sem declaração	111	34	77
Lixo acumulado nos logradouros			
Existe	-	-	-
Não existe	429	116	313
Sem declaração	111	34	77
Santa Cruz	**896**	**591**	**305**
Identificação do logradouro			
Existe	262	171	91
Não existe	564	372	192
Sem declaração	70	48	22
Iluminação pública			
Existe	816	538	278
Não existe	10	5	5
Sem declaração	70	48	22
Pavimentação			
Existe	210	135	75
Não existe	616	408	208
Sem declaração	70	48	22
Calçada			
Existe	539	359	180
Não existe	287	184	103
Sem declaração	70	48	22
Meio-fio / guia			
Existe	277	184	93
Não existe	549	359	190
Sem declaração	70	48	22
Bueiro / boca de lobo			
Existe	6	4	2
Não existe	820	539	281
Sem declaração	70	48	22
Rampa para cadeirante			
Existe	18	8	10
Não existe	808	535	273
Sem declaração	70	48	22
Arborização			
Existe	813	535	278
Não existe	13	8	5
Sem declaração	70	48	22

ANUÁRIO ESTATÍSTICO DO ESTADO DA PARAÍBA - 2011

II - Características Demográficas e Sociais

2.1 - Demografia

2.1.2 - Domicílios

2.1.2.2 - Características dos Domicílios e Entorno

Tabela 07 - Domicílios particulares permanentes, por responsabilidade pelo domicílio e sexo, segundo as características do entorno nos municípios - Paraíba - 2010

Características do entorno e municípios	Domicílios particulares permanentes		
	Total	Sexo do responsável pelo domicílio	
		Homens	Mulheres
Esgoto a céu aberto			
Existe	126	82	44
Não existe	700	461	239
Sem declaração	70	48	22
Lixo acumulado nos logradouros			
Existe	-	-	-
Não existe	826	543	283
Sem declaração	70	48	22
Santa Helena	**900**	**613**	**287**
Identificação do logradouro			
Existe	688	469	219
Não existe	210	142	68
Sem declaração	2	2	-
Iluminação pública			
Existe	893	606	287
Não existe	5	5	-
Sem declaração	2	2	-
Pavimentação			
Existe	676	449	227
Não existe	222	162	60
Sem declaração	2	2	-
Calçada			
Existe	869	588	281
Não existe	29	23	6
Sem declaração	2	2	-
Meio-fio / guia			
Existe	680	450	230
Não existe	218	161	57
Sem declaração	2	2	-
Bueiro / boca de lobo			
Existe	15	11	4
Não existe	883	600	283
Sem declaração	2	2	-
Rampa para cadeirante			
Existe	-	-	-
Não existe	898	611	287
Sem declaração	2	2	-
Arborização			
Existe	893	608	285
Não existe	5	3	2
Sem declaração	2	2	-
Esgoto a céu aberto			
Existe	19	15	4
Não existe	879	596	283
Sem declaração	2	2	-
Lixo acumulado nos logradouros			
Existe	-	-	-
Não existe	898	611	287
Sem declaração	2	2	-
Santa Inês	**394**	**184**	**210**
Identificação do logradouro			
Existe	299	129	170
Não existe	95	55	40
Sem declaração	-	-	-
Iluminação pública			
Existe	390	182	208
Não existe	4	2	2
Sem declaração	-	-	-
Pavimentação			
Existe	384	179	205

ANUÁRIO ESTATÍSTICO DO ESTADO DA PARAÍBA - 2011

II - Características Demográficas e Sociais

2.1 - Demografia

2.1.2 - Domicílios

2.1.2.2 - Características dos Domicílios e Entorno

Tabela 07 - Domicílios particulares permanentes, por responsabilidade pelo domicílio e sexo, segundo as características do entorno nos municípios - Paraíba - 2010

Características do entorno e municípios	Domicílios particulares permanentes		
	Total	Sexo do responsável pelo domicílio	
		Homens	Mulheres
Não existe	10	5	5
Sem declaração	-	-	-
Calçada			
Existe	322	147	175
Não existe	72	37	35
Sem declaração	-	-	-
Meio-fio / guia			
Existe	385	180	205
Não existe	9	4	5
Sem declaração	-	-	-
Bueiro / boca de lobo			
Existe	3	1	2
Não existe	391	183	208
Sem declaração	-	-	-
Rampa para cadeirante			
Existe	-	-	-
Não existe	394	184	210
Sem declaração	-	-	-
Arborização			
Existe	392	183	209
Não existe	2	1	1
Sem declaração	-	-	-
Esgoto a céu aberto			
Existe	19	15	4
Não existe	375	169	206
Sem declaração	-	-	-
Lixo acumulado nos logradouros			
Existe	26	18	8
Não existe	368	166	202
Sem declaração	-	-	-
Santa Luzia	**4 010**	**2 399**	**1 611**
Identificação do logradouro			
Existe	2 910	1 723	1 187
Não existe	1 072	658	414
Sem declaração	28	18	10
Iluminação pública			
Existe	3 930	2 344	1 586
Não existe	52	37	15
Sem declaração	28	18	10
Pavimentação			
Existe	3 400	2 029	1 371
Não existe	582	352	230
Sem declaração	28	18	10
Calçada			
Existe	3 032	1 834	1 198
Não existe	950	547	403
Sem declaração	28	18	10
Meio-fio / guia			
Existe	3 350	2 004	1 346
Não existe	632	377	255
Sem declaração	28	18	10
Bueiro / boca de lobo			
Existe	1	1	-
Não existe	3 981	2 380	1 601
Sem declaração	28	18	10
Rampa para cadeirante			
Existe	55	31	24
Não existe	3 927	2 350	1 577
Sem declaração	28	18	10
Arborização			
Existe	3 789	2 282	1 507

ANUÁRIO ESTATÍSTICO DO ESTADO DA PARAÍBA - 2011

II - Características Demográficas e Sociais

2.1 - Demografia

2.1.2 - Domicílios

2.1.2.2 - Características dos Domicílios e Entorno

Tabela 07 - Domicílios particulares permanentes, por responsabilidade pelo domicílio e sexo, segundo as características do entorno nos municípios - Paraíba - 2010

Características do entorno e municípios	Domicílios particulares permanentes		
	Total	Sexo do responsável pelo domicílio	
		Homens	Mulheres
Não existe	193	99	94
Sem declaração	28	18	10
Esgoto a céu aberto			
Existe	175	115	60
Não existe	3 807	2 266	1 541
Sem declaração	28	18	10
Lixo acumulado nos logradouros			
Existe	95	51	44
Não existe	3 887	2 330	1 557
Sem declaração	28	18	10
Santa Rita	**28 979**	**16 992**	**11 987**
Identificação do logradouro			
Existe	13 523	7 827	5 696
Não existe	15 432	9 153	6 279
Sem declaração	24	12	12
Iluminação pública			
Existe	28 443	16 643	11 800
Não existe	512	337	175
Sem declaração	24	12	12
Pavimentação			
Existe	22 358	12 901	9 457
Não existe	6 597	4 079	2 518
Sem declaração	24	12	12
Calçada			
Existe	19 490	11 320	8 170
Não existe	9 465	5 660	3 805
Sem declaração	24	12	12
Meio-fio / guia			
Existe	22 848	13 230	9 618
Não existe	6 107	3 750	2 357
Sem declaração	24	12	12
Bueiro / boca de lobo			
Existe	1 221	688	533
Não existe	27 734	16 292	11 442
Sem declaração	24	12	12
Rampa para cadeirante			
Existe	132	85	47
Não existe	28 823	16 895	11 928
Sem declaração	24	12	12
Arborização			
Existe	19 986	11 719	8 267
Não existe	8 969	5 261	3 708
Sem declaração	24	12	12
Esgoto a céu aberto			
Existe	15 623	9 130	6 493
Não existe	13 332	7 850	5 482
Sem declaração	24	12	12
Lixo acumulado nos logradouros			
Existe	2 451	1 554	897
Não existe	26 504	15 426	11 078
Sem declaração	24	12	12
Santa Teresinha	**648**	**419**	**229**
Identificação do logradouro			
Existe	447	284	163
Não existe	201	135	66
Sem declaração	-	-	-
Iluminação pública			
Existe	636	410	226
Não existe	12	9	3
Sem declaração	-	-	-

ANUÁRIO ESTATÍSTICO DO ESTADO DA PARAÍBA - 2011

II - Características Demográficas e Sociais

2.1 - Demografia

2.1.2 - Domicílios

2.1.2.2 - Características dos Domicílios e Entorno

Tabela 07 - Domicílios particulares permanentes, por responsabilidade pelo domicílio e sexo, segundo as características do entorno nos municípios - Paraíba - 2010

Características do entorno e municípios	Domicílios particulares permanentes		
	Total	Sexo do responsável pelo domicílio	
		Homens	Mulheres
Pavimentação			
Existe	628	404	224
Não existe	20	15	5
Sem declaração	-	-	-
Calçada			
Existe	355	229	126
Não existe	293	190	103
Sem declaração	-	-	-
Meio-fio / guia			
Existe	628	404	224
Não existe	20	15	5
Sem declaração	-	-	-
Bueiro / boca de lobo			
Existe	32	18	14
Não existe	616	401	215
Sem declaração	-	-	-
Rampa para cadeirante			
Existe	-	-	-
Não existe	648	419	229
Sem declaração	-	-	-
Arborização			
Existe	637	411	226
Não existe	11	8	3
Sem declaração	-	-	-
Esgoto a céu aberto			
Existe	-	-	-
Não existe	648	419	229
Sem declaração	-	-	-
Lixo acumulado nos logradouros			
Existe	-	-	-
Não existe	648	419	229
Sem declaração	-	-	-
Santana de Mangueira	**664**	**413**	**251**
Identificação do logradouro			
Existe	6	5	1
Não existe	658	408	250
Sem declaração	-	-	-
Iluminação pública			
Existe	640	399	241
Não existe	24	14	10
Sem declaração	-	-	-
Pavimentação			
Existe	593	369	224
Não existe	71	44	27
Sem declaração	-	-	-
Calçada			
Existe	618	383	235
Não existe	46	30	16
Sem declaração	-	-	-
Meio-fio / guia			
Existe	617	384	233
Não existe	47	29	18
Sem declaração	-	-	-
Bueiro / boca de lobo			
Existe	105	74	31
Não existe	559	339	220
Sem declaração	-	-	-
Rampa para cadeirante			
Existe	18	14	4
Não existe	646	399	247
Sem declaração	-	-	-

ANUÁRIO ESTATÍSTICO DO ESTADO DA PARAÍBA - 2011

II - Características Demográficas e Sociais

2.1 - Demografia

2.1.2 - Domicílios

2.1.2.2 - Características dos Domicílios e Entorno

Tabela 07 - Domicílios particulares permanentes, por responsabilidade pelo domicílio e sexo, segundo as características do entorno nos municípios - Paraíba - 2010

Características do entorno e municípios	Domicílios particulares permanentes		
	Total	Sexo do responsável pelo domicílio	
		Homens	Mulheres
Arborização			
Existe	641	397	244
Não existe	23	16	7
Sem declaração	-	-	-
Esgoto a céu aberto			
Existe	48	34	14
Não existe	616	379	237
Sem declaração	-	-	-
Lixo acumulado nos logradouros			
Existe	40	32	8
Não existe	624	381	243
Sem declaração	-	-	-
Santana dos Garrotes	**1 110**	**724**	**386**
Identificação do logradouro			
Existe	601	391	210
Não existe	509	333	176
Sem declaração	-	-	-
Iluminação pública			
Existe	1 039	675	364
Não existe	71	49	22
Sem declaração	-	-	-
Pavimentação			
Existe	589	369	220
Não existe	521	355	166
Sem declaração	-	-	-
Calçada			
Existe	722	453	269
Não existe	388	271	117
Sem declaração	-	-	-
Meio-fio / guia			
Existe	592	368	224
Não existe	518	356	162
Sem declaração	-	-	-
Bueiro / boca de lobo			
Existe	50	38	12
Não existe	1 060	686	374
Sem declaração	-	-	-
Rampa para cadeirante			
Existe	11	3	8
Não existe	1 099	721	378
Sem declaração	-	-	-
Arborização			
Existe	1 070	694	376
Não existe	40	30	10
Sem declaração	-	-	-
Esgoto a céu aberto			
Existe	254	155	99
Não existe	856	569	287
Sem declaração	-	-	-
Lixo acumulado nos logradouros			
Existe	206	127	79
Não existe	904	597	307
Sem declaração	-	-	-
Santo André	**269**	**148**	**121**
Identificação do logradouro			
Existe	71	40	31
Não existe	198	108	90
Sem declaração	-	-	-
Iluminação pública			
Existe	264	145	119

ANUÁRIO ESTATÍSTICO DO ESTADO DA PARAÍBA - 2011

II - Características Demográficas e Sociais

2.1 - Demografia

2.1.2 - Domicílios

2.1.2.2 - Características dos Domicílios e Entorno

Tabela 07 - Domicílios particulares permanentes, por responsabilidade pelo domicílio e sexo, segundo as características do entorno nos municípios - Paraíba - 2010

Características do entorno e municípios	Domicílios particulares permanentes		
	Total	Sexo do responsável pelo domicílio	
		Homens	Mulheres
Não existe	5	3	2
Sem declaração	-	-	-
Pavimentação			
Existe	219	116	103
Não existe	50	32	18
Sem declaração	-	-	-
Calçada			
Existe	142	79	63
Não existe	127	69	58
Sem declaração	-	-	-
Meio-fio / guia			
Existe	224	117	107
Não existe	45	31	14
Sem declaração	-	-	-
Bueiro / boca de lobo			
Existe	-	-	-
Não existe	269	148	121
Sem declaração	-	-	-
Rampa para cadeirante			
Existe	14	9	5
Não existe	255	139	116
Sem declaração	-	-	-
Arborização			
Existe	254	136	118
Não existe	15	12	3
Sem declaração	-	-	-
Esgoto a céu aberto			
Existe	30	19	11
Não existe	239	129	110
Sem declaração	-	-	-
Lixo acumulado nos logradouros			
Existe	-	-	-
Não existe	269	148	121
Sem declaração	-	-	-
São Bentinho	**822**	**562**	**260**
Identificação do logradouro			
Existe	220	145	75
Não existe	602	417	185
Sem declaração	-	-	-
Iluminação pública			
Existe	796	540	256
Não existe	26	22	4
Sem declaração	-	-	-
Pavimentação			
Existe	754	513	241
Não existe	68	49	19
Sem declaração	-	-	-
Calçada			
Existe	759	516	243
Não existe	63	46	17
Sem declaração	-	-	-
Meio-fio / guia			
Existe	758	516	242
Não existe	64	46	18
Sem declaração	-	-	-
Bueiro / boca de lobo			
Existe	-	-	-
Não existe	822	562	260
Sem declaração	-	-	-
Rampa para cadeirante			
Existe	38	27	11

ANUÁRIO ESTATÍSTICO DO ESTADO DA PARAÍBA - 2011

II - Características Demográficas e Sociais

2.1 - Demografia

2.1.2 - Domicílios

2.1.2.2 - Características dos Domicílios e Entorno

Tabela 07 - Domicílios particulares permanentes, por responsabilidade pelo domicílio e sexo, segundo as características do entorno nos municípios - Paraíba - 2010

Características do entorno e municípios	Domicílios particulares permanentes		
	Total	Sexo do responsável pelo domicílio	
		Homens	Mulheres
Não existe	784	535	249
Sem declaração	-	-	-
Arborização			
Existe	805	550	255
Não existe	17	12	5
Sem declaração	-	-	-
Esgoto a céu aberto			
Existe	22	17	5
Não existe	800	545	255
Sem declaração	-	-	-
Lixo acumulado nos logradouros			
Existe	-	-	-
Não existe	822	562	260
Sem declaração	-	-	-
São Bento	**6 910**	**4 207**	**2 703**
Identificação do logradouro			
Existe	3 990	2 422	1 568
Não existe	2 920	1 785	1 135
Sem declaração	-	-	-
Iluminação pública			
Existe	6 811	4 147	2 664
Não existe	99	60	39
Sem declaração	-	-	-
Pavimentação			
Existe	2 882	1 605	1 277
Não existe	4 028	2 602	1 426
Sem declaração	-	-	-
Calçada			
Existe	4 484	2 631	1 853
Não existe	2 426	1 576	850
Sem declaração	-	-	-
Meio-fio / guia			
Existe	4 118	2 428	1 690
Não existe	2 792	1 779	1 013
Sem declaração	-	-	-
Bueiro / boca de lobo			
Existe	868	556	312
Não existe	6 042	3 651	2 391
Sem declaração	-	-	-
Rampa para cadeirante			
Existe	196	138	58
Não existe	6 714	4 069	2 645
Sem declaração	-	-	-
Arborização			
Existe	6 775	4 128	2 647
Não existe	135	79	56
Sem declaração	-	-	-
Esgoto a céu aberto			
Existe	1 942	1 270	672
Não existe	4 968	2 937	2 031
Sem declaração	-	-	-
Lixo acumulado nos logradouros			
Existe	609	408	201
Não existe	6 301	3 799	2 502
Sem declaração	-	-	-
São Domingos	**298**	**195**	**103**
Identificação do logradouro			
Existe	91	57	34
Não existe	207	138	69
Sem declaração	-	-	-

ANUÁRIO ESTATÍSTICO DO ESTADO DA PARAÍBA - 2011

II - Características Demográficas e Sociais

2.1 - Demografia

2.1.2 - Domicílios

2.1.2.2 - Características dos Domicílios e Entorno

Tabela 07 - Domicílios particulares permanentes, por responsabilidade pelo domicílio e sexo, segundo as características do entorno nos municípios - Paraíba - 2010

Características do entorno e municípios	Domicílios particulares permanentes		
	Total	Sexo do responsável pelo domicílio	
		Homens	Mulheres
Iluminação pública			
Existe	277	180	97
Não existe	21	15	6
Sem declaração	-	-	-
Pavimentação			
Existe	273	175	98
Não existe	25	20	5
Sem declaração	-	-	-
Calçada			
Existe	257	168	89
Não existe	41	27	14
Sem declaração	-	-	-
Meio-fio / guia			
Existe	273	176	97
Não existe	25	19	6
Sem declaração	-	-	-
Bueiro / boca de lobo			
Existe	39	21	18
Não existe	259	174	85
Sem declaração	-	-	-
Rampa para cadeirante			
Existe	1	1	-
Não existe	297	194	103
Sem declaração	-	-	-
Arborização			
Existe	295	192	103
Não existe	3	3	-
Sem declaração	-	-	-
Esgoto a céu aberto			
Existe	9	5	4
Não existe	289	190	99
Sem declaração	-	-	-
Lixo acumulado nos logradouros			
Existe	-	-	-
Não existe	298	195	103
Sem declaração	-	-	-
São Domingos do Cariri	**375**	**244**	**131**
Identificação do logradouro			
Existe	204	133	71
Não existe	171	111	60
Sem declaração	-	-	-
Iluminação pública			
Existe	359	235	124
Não existe	16	9	7
Sem declaração	-	-	-
Pavimentação			
Existe	358	232	126
Não existe	17	12	5
Sem declaração	-	-	-
Calçada			
Existe	115	78	37
Não existe	260	166	94
Sem declaração	-	-	-
Meio-fio / guia			
Existe	358	232	126
Não existe	17	12	5
Sem declaração	-	-	-
Bueiro / boca de lobo			
Existe	21	11	10
Não existe	354	233	121
Sem declaração	-	-	-

ANUÁRIO ESTATÍSTICO DO ESTADO DA PARAÍBA - 2011

II - Características Demográficas e Sociais

2.1 - Demografia

2.1.2 - Domicílios

2.1.2.2 - Características dos Domicílios e Entorno

Tabela 07 - Domicílios particulares permanentes, por responsabilidade pelo domicílio e sexo, segundo as características do entorno nos municípios - Paraíba - 2010

Características do entorno e municípios	Domicílios particulares permanentes		
	Total	Sexo do responsável pelo domicílio	
		Homens	Mulheres
Rampa para cadeirante			
Existe	42	28	14
Não existe	333	216	117
Sem declaração	-	-	-
Arborização			
Existe	366	237	129
Não existe	9	7	2
Sem declaração	-	-	-
Esgoto a céu aberto			
Existe	42	24	18
Não existe	333	220	113
Sem declaração	-	-	-
Lixo acumulado nos logradouros			
Existe	6	4	2
Não existe	369	240	129
Sem declaração	-	-	-
São Francisco	**393**	**249**	**144**
Identificação do logradouro			
Existe	315	192	123
Não existe	78	57	21
Sem declaração	-	-	-
Iluminação pública			
Existe	390	248	142
Não existe	3	1	2
Sem declaração	-	-	-
Pavimentação			
Existe	259	170	89
Não existe	134	79	55
Sem declaração	-	-	-
Calçada			
Existe	243	158	85
Não existe	150	91	59
Sem declaração	-	-	-
Meio-fio / guia			
Existe	259	169	90
Não existe	134	80	54
Sem declaração	-	-	-
Bueiro / boca de lobo			
Existe	52	38	14
Não existe	341	211	130
Sem declaração	-	-	-
Rampa para cadeirante			
Existe	21	12	9
Não existe	372	237	135
Sem declaração	-	-	-
Arborização			
Existe	371	237	134
Não existe	22	12	10
Sem declaração	-	-	-
Esgoto a céu aberto			
Existe	36	21	15
Não existe	357	228	129
Sem declaração	-	-	-
Lixo acumulado nos logradouros			
Existe	-	-	-
Não existe	393	249	144
Sem declaração	-	-	-
São João do Cariri	**733**	**372**	**361**
Identificação do logradouro			
Existe	374	193	181

ANUÁRIO ESTATÍSTICO DO ESTADO DA PARAÍBA - 2011 IDEME

II - Características Demográficas e Sociais

2.1 - Demografia

2.1.2 - Domicílios

2.1.2.2 - Características dos Domicílios e Entorno

Tabela 07 - Domicílios particulares permanentes, por responsabilidade pelo domicílio e sexo, segundo as características do entorno nos municípios - Paraíba - 2010

Características do entorno e municípios	Domicílios particulares permanentes		
	Total	Sexo do responsável pelo domicílio	
		Homens	Mulheres
Não existe	359	179	180
Sem declaração	-	-	-
Iluminação pública			
Existe	723	364	359
Não existe	10	8	2
Sem declaração	-	-	-
Pavimentação			
Existe	646	335	311
Não existe	87	37	50
Sem declaração	-	-	-
Calçada			
Existe	282	143	139
Não existe	451	229	222
Sem declaração	-	-	-
Meio-fio / guia			
Existe	632	324	308
Não existe	101	48	53
Sem declaração	-	-	-
Bueiro / boca de lobo			
Existe	44	33	11
Não existe	689	339	350
Sem declaração	-	-	-
Rampa para cadeirante			
Existe	-	-	-
Não existe	733	372	361
Sem declaração	-	-	-
Arborização			
Existe	693	343	350
Não existe	40	29	11
Sem declaração	-	-	-
Esgoto a céu aberto			
Existe	-	-	-
Não existe	733	372	361
Sem declaração	-	-	-
Lixo acumulado nos logradouros			
Existe	1	1	-
Não existe	732	371	361
Sem declaração	-	-	-
São João do Rio do Peixe	**2 076**	**1 221**	**855**
Identificação do logradouro			
Existe	1 170	653	517
Não existe	906	568	338
Sem declaração	-	-	-
Iluminação pública			
Existe	2 056	1 206	850
Não existe	20	15	5
Sem declaração	-	-	-
Pavimentação			
Existe	1 248	708	540
Não existe	828	513	315
Sem declaração	-	-	-
Calçada			
Existe	1 653	937	716
Não existe	423	284	139
Sem declaração	-	-	-
Meio-fio / guia			
Existe	1 378	770	608
Não existe	698	451	247
Sem declaração	-	-	-
Bueiro / boca de lobo			
Existe	144	79	65

ANUÁRIO ESTATÍSTICO DO ESTADO DA PARAÍBA - 2011

II - Características Demográficas e Sociais

2.1 - Demografia

2.1.2 - Domicílios

2.1.2.2 - Características dos Domicílios e Entorno

Tabela 07 - Domicílios particulares permanentes, por responsabilidade pelo domicílio e sexo, segundo as características do entorno nos municípios - Paraíba - 2010

Características do entorno e municípios	Domicílios particulares permanentes		
	Total	Sexo do responsável pelo domicílio	
		Homens	Mulheres
Não existe	1 932	1 142	790
Sem declaração	-	-	-
Rampa para cadeirante			
Existe	36	13	23
Não existe	2 040	1 208	832
Sem declaração	-	-	-
Arborização			
Existe	2 061	1 212	849
Não existe	15	9	6
Sem declaração	-	-	-
Esgoto a céu aberto			
Existe	256	144	112
Não existe	1 820	1 077	743
Sem declaração	-	-	-
Lixo acumulado nos logradouros			
Existe	80	39	41
Não existe	1 996	1 182	814
Sem declaração	-	-	-
São João do Tigre	**524**	**221**	**303**
Identificação do logradouro			
Existe	384	144	240
Não existe	140	77	63
Sem declaração	-	-	-
Iluminação pública			
Existe	514	218	296
Não existe	10	3	7
Sem declaração	-	-	-
Pavimentação			
Existe	318	133	185
Não existe	206	88	118
Sem declaração	-	-	-
Calçada			
Existe	351	154	197
Não existe	173	67	106
Sem declaração	-	-	-
Meio-fio / guia			
Existe	363	148	215
Não existe	161	73	88
Sem declaração	-	-	-
Bueiro / boca de lobo			
Existe	103	23	80
Não existe	421	198	223
Sem declaração	-	-	-
Rampa para cadeirante			
Existe	1	1	-
Não existe	523	220	303
Sem declaração	-	-	-
Arborização			
Existe	478	195	283
Não existe	46	26	20
Sem declaração	-	-	-
Esgoto a céu aberto			
Existe	13	7	6
Não existe	511	214	297
Sem declaração	-	-	-
Lixo acumulado nos logradouros			
Existe	44	16	28
Não existe	480	205	275
Sem declaração	-	-	-
São José da Lagoa Tapada	**1 001**	**574**	**427**

ANUÁRIO ESTATÍSTICO DO ESTADO DA PARAÍBA - 2011

II - Características Demográficas e Sociais

2.1 - Demografia

2.1.2 - Domicílios

2.1.2.2 - Características dos Domicílios e Entorno

Tabela 07 - Domicílios particulares permanentes, por responsabilidade pelo domicílio e sexo, segundo as características do entorno nos municípios - Paraíba - 2010

Características do entorno e municípios	Domicílios particulares permanentes		
	Total	Sexo do responsável pelo domicílio	
		Homens	Mulheres
Identificação do logradouro			
Existe	452	246	206
Não existe	549	328	221
Sem declaração	-	-	-
Iluminação pública			
Existe	953	551	402
Não existe	48	23	25
Sem declaração	-	-	-
Pavimentação			
Existe	872	492	380
Não existe	129	82	47
Sem declaração	-	-	-
Calçada			
Existe	824	462	362
Não existe	177	112	65
Sem declaração	-	-	-
Meio-fio / guia			
Existe	781	434	347
Não existe	220	140	80
Sem declaração	-	-	-
Bueiro / boca de lobo			
Existe	196	117	79
Não existe	805	457	348
Sem declaração	-	-	-
Rampa para cadeirante			
Existe	3	3	-
Não existe	998	571	427
Sem declaração	-	-	-
Arborização			
Existe	911	518	393
Não existe	90	56	34
Sem declaração	-	-	-
Esgoto a céu aberto			
Existe	33	17	16
Não existe	968	557	411
Sem declaração	-	-	-
Lixo acumulado nos logradouros			
Existe	61	22	39
Não existe	940	552	388
Sem declaração	-	-	-
São José de Caiana	**730**	**527**	**203**
Identificação do logradouro			
Existe	10	6	4
Não existe	720	521	199
Sem declaração	-	-	-
Iluminação pública			
Existe	711	509	202
Não existe	19	18	1
Sem declaração	-	-	-
Pavimentação			
Existe	520	359	161
Não existe	210	168	42
Sem declaração	-	-	-
Calçada			
Existe	689	491	198
Não existe	41	36	5
Sem declaração	-	-	-
Meio-fio / guia			
Existe	533	366	167
Não existe	197	161	36
Sem declaração	-	-	-

ANUÁRIO ESTATÍSTICO DO ESTADO DA PARAÍBA - 2011

II - Características Demográficas e Sociais

2.1 - Demografia

2.1.2 - Domicílios

2.1.2.2 - Características dos Domicílios e Entorno

Tabela 07 - Domicílios particulares permanentes, por responsabilidade pelo domicílio e sexo, segundo as características do entorno nos municípios - Paraíba - 2010

Características do entorno e municípios	Domicílios particulares permanentes		
	Total	Sexo do responsável pelo domicílio	
		Homens	Mulheres
Bueiro / boca de lobo			
Existe	51	38	13
Não existe	679	489	190
Sem declaração	-	-	-
Rampa para cadeirante			
Existe	-	-	-
Não existe	730	527	203
Sem declaração	-	-	-
Arborização			
Existe	714	512	202
Não existe	16	15	1
Sem declaração	-	-	-
Esgoto a céu aberto			
Existe	122	87	35
Não existe	608	440	168
Sem declaração	-	-	-
Lixo acumulado nos logradouros			
Existe	60	38	22
Não existe	670	489	181
Sem declaração	-	-	-
São José de Espinharas	**482**	**200**	**282**
Identificação do logradouro			
Existe	157	60	97
Não existe	325	140	185
Sem declaração	-	-	-
Iluminação pública			
Existe	469	196	273
Não existe	13	4	9
Sem declaração	-	-	-
Pavimentação			
Existe	417	167	250
Não existe	65	33	32
Sem declaração	-	-	-
Calçada			
Existe	354	144	210
Não existe	128	56	72
Sem declaração	-	-	-
Meio-fio / guia			
Existe	447	183	264
Não existe	35	17	18
Sem declaração	-	-	-
Bueiro / boca de lobo			
Existe	139	55	84
Não existe	343	145	198
Sem declaração	-	-	-
Rampa para cadeirante			
Existe	2	1	1
Não existe	480	199	281
Sem declaração	-	-	-
Arborização			
Existe	475	198	277
Não existe	7	2	5
Sem declaração	-	-	-
Esgoto a céu aberto			
Existe	14	6	8
Não existe	468	194	274
Sem declaração	-	-	-
Lixo acumulado nos logradouros			
Existe	-	-	-
Não existe	482	200	282
Sem declaração	-	-	-

ANUÁRIO ESTATÍSTICO DO ESTADO DA PARAÍBA - 2011

II - Características Demográficas e Sociais

2.1 - Demografia

2.1.2 - Domicílios

2.1.2.2 - Características dos Domicílios e Entorno

Tabela 07 - Domicílios particulares permanentes, por responsabilidade pelo domicílio e sexo, segundo as características do entorno nos municípios - Paraíba - 2010

Características do entorno e municípios	Domicílios particulares permanentes		
	Total	Sexo do responsável pelo domicílio	
		Homens	Mulheres
São José de Piranhas	**3 173**	**2 073**	**1 100**
Identificação do logradouro			
Existe	1 468	947	521
Não existe	1 684	1 109	575
Sem declaração	21	17	4
Iluminação pública			
Existe	3 064	2 001	1 063
Não existe	88	55	33
Sem declaração	21	17	4
Pavimentação			
Existe	2 280	1 498	782
Não existe	872	558	314
Sem declaração	21	17	4
Calçada			
Existe	2 888	1 887	1 001
Não existe	264	169	95
Sem declaração	21	17	4
Meio-fio / guia			
Existe	2 244	1 471	773
Não existe	908	585	323
Sem declaração	21	17	4
Bueiro / boca de lobo			
Existe	16	9	7
Não existe	3 136	2 047	1 089
Sem declaração	21	17	4
Rampa para cadeirante			
Existe	2	-	2
Não existe	3 150	2 056	1 094
Sem declaração	21	17	4
Arborização			
Existe	3 124	2 042	1 082
Não existe	28	14	14
Sem declaração	21	17	4
Esgoto a céu aberto			
Existe	72	35	37
Não existe	3 080	2 021	1 059
Sem declaração	21	17	4
Lixo acumulado nos logradouros			
Existe	40	26	14
Não existe	3 112	2 030	1 082
Sem declaração	21	17	4
São José de Princesa	**194**	**119**	**75**
Identificação do logradouro			
Existe	8	5	3
Não existe	186	114	72
Sem declaração	-	-	-
Iluminação pública			
Existe	184	112	72
Não existe	10	7	3
Sem declaração	-	-	-
Pavimentação			
Existe	173	102	71
Não existe	21	17	4
Sem declaração	-	-	-
Calçada			
Existe	133	72	61
Não existe	61	47	14
Sem declaração	-	-	-
Meio-fio / guia			
Existe	159	93	66

ANUÁRIO ESTATÍSTICO DO ESTADO DA PARAÍBA - 2011

II - Características Demográficas e Sociais

2.1 - Demografia

2.1.2 - Domicílios

2.1.2.2 - Características dos Domicílios e Entorno

Tabela 07 - Domicílios particulares permanentes, por responsabilidade pelo domicílio e sexo, segundo as características do entorno nos municípios - Paraíba - 2010

Características do entorno e municípios	Domicílios particulares permanentes		
	Total	Sexo do responsável pelo domicílio	
		Homens	Mulheres
Não existe	35	26	9
Sem declaração	-	-	-
Bueiro / boca de lobo			
Existe	27	22	5
Não existe	167	97	70
Sem declaração	-	-	-
Rampa para cadeirante			
Existe	-	-	-
Não existe	194	119	75
Sem declaração	-	-	-
Arborização			
Existe	168	98	70
Não existe	26	21	5
Sem declaração	-	-	-
Esgoto a céu aberto			
Existe	56	38	18
Não existe	138	81	57
Sem declaração	-	-	-
Lixo acumulado nos logradouros			
Existe	4	2	2
Não existe	190	117	73
Sem declaração	-	-	-
São José do Bonfim	**390**	**205**	**185**
Identificação do logradouro			
Existe	171	80	91
Não existe	219	125	94
Sem declaração	-	-	-
Iluminação pública			
Existe	358	188	170
Não existe	32	17	15
Sem declaração	-	-	-
Pavimentação			
Existe	298	149	149
Não existe	92	56	36
Sem declaração	-	-	-
Calçada			
Existe	318	159	159
Não existe	72	46	26
Sem declaração	-	-	-
Meio-fio / guia			
Existe	305	155	150
Não existe	85	50	35
Sem declaração	-	-	-
Bueiro / boca de lobo			
Existe	20	10	10
Não existe	370	195	175
Sem declaração	-	-	-
Rampa para cadeirante			
Existe	16	11	5
Não existe	374	194	180
Sem declaração	-	-	-
Arborização			
Existe	372	193	179
Não existe	18	12	6
Sem declaração	-	-	-
Esgoto a céu aberto			
Existe	35	24	11
Não existe	355	181	174
Sem declaração	-	-	-
Lixo acumulado nos logradouros			
Existe	-	-	-

ANUÁRIO ESTATÍSTICO DO ESTADO DA PARAÍBA - 2011

II - Características Demográficas e Sociais

2.1 - Demografia

2.1.2 - Domicílios

2.1.2.2 - Características dos Domicílios e Entorno

Tabela 07 - Domicílios particulares permanentes, por responsabilidade pelo domicílio e sexo, segundo as características do entorno nos municípios - Paraíba - 2010

Características do entorno e municípios	Domicílios particulares permanentes		
	Total	Sexo do responsável pelo domicílio	
		Homens	Mulheres
Não existe	390	205	185
Sem declaração	-	-	-
São José do Brejo do Cruz	**245**	**104**	**141**
Identificação do logradouro			
Existe	36	15	21
Não existe	204	88	116
Sem declaração	5	1	4
Iluminação pública			
Existe	200	82	118
Não existe	40	21	19
Sem declaração	5	1	4
Pavimentação			
Existe	124	50	74
Não existe	116	53	63
Sem declaração	5	1	4
Calçada			
Existe	94	37	57
Não existe	146	66	80
Sem declaração	5	1	4
Meio-fio / guia			
Existe	159	63	96
Não existe	81	40	41
Sem declaração	5	1	4
Bueiro / boca de lobo			
Existe	-	-	-
Não existe	240	103	137
Sem declaração	5	1	4
Rampa para cadeirante			
Existe	18	5	13
Não existe	222	98	124
Sem declaração	5	1	4
Arborização			
Existe	236	101	135
Não existe	4	2	2
Sem declaração	5	1	4
Esgoto a céu aberto			
Existe	108	46	62
Não existe	132	57	75
Sem declaração	5	1	4
Lixo acumulado nos logradouros			
Existe	-	-	-
Não existe	240	103	137
Sem declaração	5	1	4
São José do Sabugi	**748**	**477**	**271**
Identificação do logradouro			
Existe	236	139	97
Não existe	511	337	174
Sem declaração	1	1	-
Iluminação pública			
Existe	651	411	240
Não existe	96	65	31
Sem declaração	1	1	-
Pavimentação			
Existe	678	427	251
Não existe	69	49	20
Sem declaração	1	1	-
Calçada			
Existe	635	397	238
Não existe	112	79	33
Sem declaração	1	1	-

ANUÁRIO ESTATÍSTICO DO ESTADO DA PARAÍBA - 2011

II - Características Demográficas e Sociais

2.1 - Demografia

2.1.2 - Domicílios

2.1.2.2 - Características dos Domicílios e Entorno

Tabela 07 - Domicílios particulares permanentes, por responsabilidade pelo domicílio e sexo, segundo as características do entorno nos municípios - Paraíba - 2010

Características do entorno e municípios	Domicílios particulares permanentes		
	Total	Sexo do responsável pelo domicílio	
		Homens	Mulheres
Meio-fio / guia			
Existe	668	421	247
Não existe	79	55	24
Sem declaração	1	1	-
Bueiro / boca de lobo			
Existe	53	38	15
Não existe	694	438	256
Sem declaração	1	1	-
Rampa para cadeirante			
Existe	33	21	12
Não existe	714	455	259
Sem declaração	1	1	-
Arborização			
Existe	711	453	258
Não existe	36	23	13
Sem declaração	1	1	-
Esgoto a céu aberto			
Existe	6	2	4
Não existe	741	474	267
Sem declaração	1	1	-
Lixo acumulado nos logradouros			
Existe	9	5	4
Não existe	738	471	267
Sem declaração	1	1	-
São José dos Cordeiros	**538**	**337**	**201**
Identificação do logradouro			
Existe	153	91	62
Não existe	385	246	139
Sem declaração	-	-	-
Iluminação pública			
Existe	536	335	201
Não existe	2	2	-
Sem declaração	-	-	-
Pavimentação			
Existe	518	320	198
Não existe	20	17	3
Sem declaração	-	-	-
Calçada			
Existe	448	277	171
Não existe	90	60	30
Sem declaração	-	-	-
Meio-fio / guia			
Existe	529	330	199
Não existe	9	7	2
Sem declaração	-	-	-
Bueiro / boca de lobo			
Existe	-	-	-
Não existe	538	337	201
Sem declaração	-	-	-
Rampa para cadeirante			
Existe	-	-	-
Não existe	538	337	201
Sem declaração	-	-	-
Arborização			
Existe	525	330	195
Não existe	13	7	6
Sem declaração	-	-	-
Esgoto a céu aberto			
Existe	13	6	7
Não existe	525	331	194
Sem declaração	-	-	-

ANUÁRIO ESTATÍSTICO DO ESTADO DA PARAÍBA - 2011

II - Características Demográficas e Sociais

2.1 - Demografia

2.1.2 - Domicílios

2.1.2.2 - Características dos Domicílios e Entorno

Tabela 07 - Domicílios particulares permanentes, por responsabilidade pelo domicílio e sexo, segundo as características do entorno nos municípios - Paraíba - 2010

Características do entorno e municípios	Domicílios particulares permanentes		
	Total	Sexo do responsável pelo domicílio	
		Homens	Mulheres
Lixo acumulado nos logradouros			
Existe	33	19	14
Não existe	505	318	187
Sem declaração	-	-	-
São José dos Ramos	**678**	**268**	**410**
Identificação do logradouro			
Existe	422	170	252
Não existe	255	98	157
Sem declaração	1	-	1
Iluminação pública			
Existe	629	252	377
Não existe	48	16	32
Sem declaração	1	-	1
Pavimentação			
Existe	585	241	344
Não existe	92	27	65
Sem declaração	1	-	1
Calçada			
Existe	254	83	171
Não existe	423	185	238
Sem declaração	1	-	1
Meio-fio / guia			
Existe	588	240	348
Não existe	89	28	61
Sem declaração	1	-	1
Bueiro / boca de lobo			
Existe	216	81	135
Não existe	461	187	274
Sem declaração	1	-	1
Rampa para cadeirante			
Existe	9	5	4
Não existe	668	263	405
Sem declaração	1	-	1
Arborização			
Existe	485	192	293
Não existe	192	76	116
Sem declaração	1	-	1
Esgoto a céu aberto			
Existe	330	120	210
Não existe	347	148	199
Sem declaração	1	-	1
Lixo acumulado nos logradouros			
Existe	1	1	-
Não existe	676	267	409
Sem declaração	1	-	1
São Mamede	**1 836**	**1 003**	**833**
Identificação do logradouro			
Existe	1 247	683	564
Não existe	589	320	269
Sem declaração	-	-	-
Iluminação pública			
Existe	1 778	969	809
Não existe	58	34	24
Sem declaração	-	-	-
Pavimentação			
Existe	1 499	798	701
Não existe	337	205	132
Sem declaração	-	-	-
Calçada			
Existe	1 576	834	742

ANUÁRIO ESTATÍSTICO DO ESTADO DA PARAÍBA - 2011

II - Características Demográficas e Sociais

2.1 - Demografia

2.1.2 - Domicílios

2.1.2.2 - Características dos Domicílios e Entorno

Tabela 07 - Domicílios particulares permanentes, por responsabilidade pelo domicílio e sexo, segundo as características do entorno nos municípios - Paraíba - 2010

Características do entorno e municípios	Domicílios particulares permanentes		
	Total	Sexo do responsável pelo domicílio	
		Homens	Mulheres
Não existe	260	169	91
Sem declaração	-	-	-
Meio-fio / guia			
Existe	1 548	825	723
Não existe	288	178	110
Sem declaração	-	-	-
Bueiro / boca de lobo			
Existe	4	2	2
Não existe	1 832	1 001	831
Sem declaração	-	-	-
Rampa para cadeirante			
Existe	11	3	8
Não existe	1 825	1 000	825
Sem declaração	-	-	-
Arborização			
Existe	1 741	941	800
Não existe	95	62	33
Sem declaração	-	-	-
Esgoto a céu aberto			
Existe	53	37	16
Não existe	1 783	966	817
Sem declaração	-	-	-
Lixo acumulado nos logradouros			
Existe	17	12	5
Não existe	1 819	991	828
Sem declaração	-	-	-
São Miguel de Taipu	**808**	**437**	**371**
Identificação do logradouro			
Existe	153	77	76
Não existe	649	358	291
Sem declaração	6	2	4
Iluminação pública			
Existe	782	423	359
Não existe	20	12	8
Sem declaração	6	2	4
Pavimentação			
Existe	608	318	290
Não existe	194	117	77
Sem declaração	6	2	4
Calçada			
Existe	32	17	15
Não existe	770	418	352
Sem declaração	6	2	4
Meio-fio / guia			
Existe	612	320	292
Não existe	190	115	75
Sem declaração	6	2	4
Bueiro / boca de lobo			
Existe	61	26	35
Não existe	741	409	332
Sem declaração	6	2	4
Rampa para cadeirante			
Existe	6	4	2
Não existe	796	431	365
Sem declaração	6	2	4
Arborização			
Existe	595	309	286
Não existe	207	126	81
Sem declaração	6	2	4
Esgoto a céu aberto			
Existe	76	46	30

ANUÁRIO ESTATÍSTICO DO ESTADO DA PARAÍBA - 2011

II - Características Demográficas e Sociais

2.1 - Demografia

2.1.2 - Domicílios

2.1.2.2 - Características dos Domicílios e Entorno

Tabela 07 - Domicílios particulares permanentes, por responsabilidade pelo domicílio e sexo, segundo as características do entorno nos municípios - Paraíba - 2010

Características do entorno e municípios	Domicílios particulares permanentes		
	Total	Sexo do responsável pelo domicílio	
		Homens	Mulheres
Não existe	726	389	337
Sem declaração	6	2	4
Lixo acumulado nos logradouros			
Existe	22	16	6
Não existe	780	419	361
Sem declaração	6	2	4
São Sebastião de Lagoa de Roça	**1 396**	**878**	**518**
Identificação do logradouro			
Existe	535	342	193
Não existe	861	536	325
Sem declaração	-	-	-
Iluminação pública			
Existe	1 387	873	514
Não existe	9	5	4
Sem declaração	-	-	-
Pavimentação			
Existe	942	599	343
Não existe	454	279	175
Sem declaração	-	-	-
Calçada			
Existe	905	579	326
Não existe	491	299	192
Sem declaração	-	-	-
Meio-fio / guia			
Existe	953	602	351
Não existe	443	276	167
Sem declaração	-	-	-
Bueiro / boca de lobo			
Existe	188	117	71
Não existe	1 208	761	447
Sem declaração	-	-	-
Rampa para cadeirante			
Existe	5	4	1
Não existe	1 391	874	517
Sem declaração	-	-	-
Arborização			
Existe	1 083	691	392
Não existe	313	187	126
Sem declaração	-	-	-
Esgoto a céu aberto			
Existe	313	193	120
Não existe	1 083	685	398
Sem declaração	-	-	-
Lixo acumulado nos logradouros			
Existe	30	19	11
Não existe	1 366	859	507
Sem declaração	-	-	-
São Sebastião do Umbuzeiro	**701**	**380**	**321**
Identificação do logradouro			
Existe	112	63	49
Não existe	589	317	272
Sem declaração	-	-	-
Iluminação pública			
Existe	677	367	310
Não existe	24	13	11
Sem declaração	-	-	-
Pavimentação			
Existe	593	332	261
Não existe	108	48	60
Sem declaração	-	-	-

ANUÁRIO ESTATÍSTICO DO ESTADO DA PARAÍBA - 2011

II - Características Demográficas e Sociais

2.1 - Demografia

2.1.2 - Domicílios

2.1.2.2 - Características dos Domicílios e Entorno

Tabela 07 - Domicílios particulares permanentes, por responsabilidade pelo domicílio e sexo, segundo as características do entorno nos municípios - Paraíba - 2010

Características do entorno e municípios	Domicílios particulares permanentes		
	Total	Sexo do responsável pelo domicílio	
		Homens	Mulheres
Calçada			
Existe	617	345	272
Não existe	84	35	49
Sem declaração	-	-	-
Meio-fio / guia			
Existe	594	332	262
Não existe	107	48	59
Sem declaração	-	-	-
Bueiro / boca de lobo			
Existe	16	8	8
Não existe	685	372	313
Sem declaração	-	-	-
Rampa para cadeirante			
Existe	10	2	8
Não existe	691	378	313
Sem declaração	-	-	-
Arborização			
Existe	594	318	276
Não existe	107	62	45
Sem declaração	-	-	-
Esgoto a céu aberto			
Existe	59	30	29
Não existe	642	350	292
Sem declaração	-	-	-
Lixo acumulado nos logradouros			
Existe	4	1	3
Não existe	697	379	318
Sem declaração	-	-	-
Sapé	**10 925**	**6 093**	**4 832**
Identificação do logradouro			
Existe	4 769	2 688	2 081
Não existe	6 155	3 404	2 751
Sem declaração	1	1	-
Iluminação pública			
Existe	10 530	5 886	4 644
Não existe	394	206	188
Sem declaração	1	1	-
Pavimentação			
Existe	6 234	3 233	3 001
Não existe	4 690	2 859	1 831
Sem declaração	1	1	-
Calçada			
Existe	6 130	3 241	2 889
Não existe	4 794	2 851	1 943
Sem declaração	1	1	-
Meio-fio / guia			
Existe	6 605	3 487	3 118
Não existe	4 319	2 605	1 714
Sem declaração	1	1	-
Bueiro / boca de lobo			
Existe	1 272	597	675
Não existe	9 652	5 495	4 157
Sem declaração	1	1	-
Rampa para cadeirante			
Existe	106	51	55
Não existe	10 818	6 041	4 777
Sem declaração	1	1	-
Arborização			
Existe	9 820	5 496	4 324
Não existe	1 104	596	508
Sem declaração	1	1	-

ANUÁRIO ESTATÍSTICO DO ESTADO DA PARAÍBA - 2011

II - Características Demográficas e Sociais

2.1 - Demografia

2.1.2 - Domicílios

2.1.2.2 - Características dos Domicílios e Entorno

Tabela 07 - Domicílios particulares permanentes, por responsabilidade pelo domicílio e sexo, segundo as características do entorno nos municípios - Paraíba - 2010

Características do entorno e municípios	Domicílios particulares permanentes		
	Total	Sexo do responsável pelo domicílio	
		Homens	Mulheres
Esgoto a céu aberto			
Existe	4 979	2 729	2 250
Não existe	5 945	3 363	2 582
Sem declaração	1	1	-
Lixo acumulado nos logradouros			
Existe	945	544	401
Não existe	9 979	5 548	4 431
Sem declaração	1	1	-
Seridó	**1 246**	**773**	**473**
Identificação do logradouro			
Existe	452	287	165
Não existe	791	484	307
Sem declaração	3	2	1
Iluminação pública			
Existe	1 157	718	439
Não existe	86	53	33
Sem declaração	3	2	1
Pavimentação			
Existe	873	531	342
Não existe	370	240	130
Sem declaração	3	2	1
Calçada			
Existe	753	470	283
Não existe	490	301	189
Sem declaração	3	2	1
Meio-fio / guia			
Existe	1 121	696	425
Não existe	122	75	47
Sem declaração	3	2	1
Bueiro / boca de lobo			
Existe	-	-	-
Não existe	1 243	771	472
Sem declaração	3	2	1
Rampa para cadeirante			
Existe	-	-	-
Não existe	1 243	771	472
Sem declaração	3	2	1
Arborização			
Existe	1 132	697	435
Não existe	111	74	37
Sem declaração	3	2	1
Esgoto a céu aberto			
Existe	588	354	234
Não existe	655	417	238
Sem declaração	3	2	1
Lixo acumulado nos logradouros			
Existe	51	26	25
Não existe	1 192	745	447
Sem declaração	3	2	1
Serra Branca	**2 880**	**1 425**	**1 455**
Identificação do logradouro			
Existe	863	411	452
Não existe	2 017	1 014	1 003
Sem declaração	-	-	-
Iluminação pública			
Existe	2 829	1 393	1 436
Não existe	51	32	19
Sem declaração	-	-	-
Pavimentação			
Existe	1 698	762	936

ANUÁRIO ESTATÍSTICO DO ESTADO DA PARAÍBA - 2011

II - Características Demográficas e Sociais

2.1 - Demografia

2.1.2 - Domicílios

2.1.2.2 - Características dos Domicílios e Entorno

Tabela 07 - Domicílios particulares permanentes, por responsabilidade pelo domicílio e sexo, segundo as características do entorno nos municípios - Paraíba - 2010

Características do entorno e municípios	Domicílios particulares permanentes		
	Total	Sexo do responsável pelo domicílio	
		Homens	Mulheres
Não existe	1 182	663	519
Sem declaração	-	-	-
Calçada			
Existe	1 424	615	809
Não existe	1 456	810	646
Sem declaração	-	-	-
Meio-fio / guia			
Existe	1 541	671	870
Não existe	1 339	754	585
Sem declaração	-	-	-
Bueiro / boca de lobo			
Existe	47	28	19
Não existe	2 833	1 397	1 436
Sem declaração	-	-	-
Rampa para cadeirante			
Existe	100	48	52
Não existe	2 780	1 377	1 403
Sem declaração	-	-	-
Arborização			
Existe	2 749	1 357	1 392
Não existe	131	68	63
Sem declaração	-	-	-
Esgoto a céu aberto			
Existe	700	315	385
Não existe	2 180	1 110	1 070
Sem declaração	-	-	-
Lixo acumulado nos logradouros			
Existe	11	8	3
Não existe	2 869	1 417	1 452
Sem declaração	-	-	-
Serra da Raiz	**713**	**357**	**356**
Identificação do logradouro			
Existe	296	143	153
Não existe	399	209	190
Sem declaração	18	5	13
Iluminação pública			
Existe	687	348	339
Não existe	8	4	4
Sem declaração	18	5	13
Pavimentação			
Existe	579	290	289
Não existe	116	62	54
Sem declaração	18	5	13
Calçada			
Existe	375	189	186
Não existe	320	163	157
Sem declaração	18	5	13
Meio-fio / guia			
Existe	568	288	280
Não existe	127	64	63
Sem declaração	18	5	13
Bueiro / boca de lobo			
Existe	224	103	121
Não existe	471	249	222
Sem declaração	18	5	13
Rampa para cadeirante			
Existe	1	1	-
Não existe	694	351	343
Sem declaração	18	5	13
Arborização			
Existe	591	297	294

ANUÁRIO ESTATÍSTICO DO ESTADO DA PARAÍBA - 2011

II - Características Demográficas e Sociais

2.1 - Demografia

2.1.2 - Domicílios

2.1.2.2 - Características dos Domicílios e Entorno

Tabela 07 - Domicílios particulares permanentes, por responsabilidade pelo domicílio e sexo, segundo as características do entorno nos municípios - Paraíba - 2010

Características do entorno e municípios	Domicílios particulares permanentes		
	Total	Sexo do responsável pelo domicílio	
		Homens	Mulheres
Não existe	104	55	49
Sem declaração	18	5	13
Esgoto a céu aberto			
Existe	78	31	47
Não existe	617	321	296
Sem declaração	18	5	13
Lixo acumulado nos logradouros			
Existe	28	21	7
Não existe	667	331	336
Sem declaração	18	5	13
Serra Grande	**553**	**366**	**187**
Identificação do logradouro			
Existe	190	130	60
Não existe	362	235	127
Sem declaração	1	1	-
Iluminação pública			
Existe	513	341	172
Não existe	39	24	15
Sem declaração	1	1	-
Pavimentação			
Existe	473	314	159
Não existe	79	51	28
Sem declaração	1	1	-
Calçada			
Existe	431	286	145
Não existe	121	79	42
Sem declaração	1	1	-
Meio-fio / guia			
Existe	484	319	165
Não existe	68	46	22
Sem declaração	1	1	-
Bueiro / boca de lobo			
Existe	34	19	15
Não existe	518	346	172
Sem declaração	1	1	-
Rampa para cadeirante			
Existe	4	4	-
Não existe	548	361	187
Sem declaração	1	1	-
Arborização			
Existe	514	339	175
Não existe	38	26	12
Sem declaração	1	1	-
Esgoto a céu aberto			
Existe	4	2	2
Não existe	548	363	185
Sem declaração	1	1	-
Lixo acumulado nos logradouros			
Existe	110	79	31
Não existe	442	286	156
Sem declaração	1	1	-
Serra Redonda	**1 312**	**597**	**715**
Identificação do logradouro			
Existe	821	399	422
Não existe	491	198	293
Sem declaração	-	-	-
Iluminação pública			
Existe	1 298	590	708
Não existe	14	7	7
Sem declaração	-	-	-

ANUÁRIO ESTATÍSTICO DO ESTADO DA PARAÍBA - 2011

II - Características Demográficas e Sociais

2.1 - Demografia

2.1.2 - Domicílios

2.1.2.2 - Características dos Domicílios e Entorno

Tabela 07 - Domicílios particulares permanentes, por responsabilidade pelo domicílio e sexo, segundo as características do entorno nos municípios - Paraíba - 2010

Características do entorno e municípios	Domicílios particulares permanentes		
	Total	Sexo do responsável pelo domicílio	
		Homens	Mulheres
Pavimentação			
Existe	1 019	468	551
Não existe	293	129	164
Sem declaração	-	-	-
Calçada			
Existe	930	435	495
Não existe	382	162	220
Sem declaração	-	-	-
Meio-fio / guia			
Existe	1 012	473	539
Não existe	300	124	176
Sem declaração	-	-	-
Bueiro / boca de lobo			
Existe	381	194	187
Não existe	931	403	528
Sem declaração	-	-	-
Rampa para cadeirante			
Existe	-	-	-
Não existe	1 312	597	715
Sem declaração	-	-	-
Arborização			
Existe	966	433	533
Não existe	346	164	182
Sem declaração	-	-	-
Esgoto a céu aberto			
Existe	18	11	7
Não existe	1 294	586	708
Sem declaração	-	-	-
Lixo acumulado nos logradouros			
Existe	10	5	5
Não existe	1 302	592	710
Sem declaração	-	-	-
Serraria	**872**	**497**	**375**
Identificação do logradouro			
Existe	317	162	155
Não existe	418	252	166
Sem declaração	137	83	54
Iluminação pública			
Existe	728	409	319
Não existe	7	5	2
Sem declaração	137	83	54
Pavimentação			
Existe	574	322	252
Não existe	161	92	69
Sem declaração	137	83	54
Calçada			
Existe	450	231	219
Não existe	285	183	102
Sem declaração	137	83	54
Meio-fio / guia			
Existe	592	328	264
Não existe	143	86	57
Sem declaração	137	83	54
Bueiro / boca de lobo			
Existe	180	98	82
Não existe	555	316	239
Sem declaração	137	83	54
Rampa para cadeirante			
Existe	-	-	-
Não existe	735	414	321
Sem declaração	137	83	54

ANUÁRIO ESTATÍSTICO DO ESTADO DA PARAÍBA - 2011

II - Características Demográficas e Sociais

2.1 - Demografia

2.1.2 - Domicílios

2.1.2.2 - Características dos Domicílios e Entorno

Tabela 07 - Domicílios particulares permanentes, por responsabilidade pelo domicílio e sexo, segundo as características do entorno nos municípios - Paraíba - 2010

Características do entorno e municípios	Domicílios particulares permanentes		
	Total	Sexo do responsável pelo domicílio	
		Homens	Mulheres
Arborização			
Existe	728	408	320
Não existe	7	6	1
Sem declaração	137	83	54
Esgoto a céu aberto			
Existe	75	49	26
Não existe	660	365	295
Sem declaração	137	83	54
Lixo acumulado nos logradouros			
Existe	-	-	-
Não existe	735	414	321
Sem declaração	137	83	54
Sertãozinho	**983**	**673**	**310**
Identificação do logradouro			
Existe	737	502	235
Não existe	246	171	75
Sem declaração	-	-	-
Iluminação pública			
Existe	963	661	302
Não existe	20	12	8
Sem declaração	-	-	-
Pavimentação			
Existe	778	534	244
Não existe	205	139	66
Sem declaração	-	-	-
Calçada			
Existe	787	544	243
Não existe	196	129	67
Sem declaração	-	-	-
Meio-fio / guia			
Existe	857	588	269
Não existe	126	85	41
Sem declaração	-	-	-
Bueiro / boca de lobo			
Existe	455	309	146
Não existe	528	364	164
Sem declaração	-	-	-
Rampa para cadeirante			
Existe	-	-	-
Não existe	983	673	310
Sem declaração	-	-	-
Arborização			
Existe	744	513	231
Não existe	239	160	79
Sem declaração	-	-	-
Esgoto a céu aberto			
Existe	28	14	14
Não existe	955	659	296
Sem declaração	-	-	-
Lixo acumulado nos logradouros			
Existe	68	44	24
Não existe	915	629	286
Sem declaração	-	-	-
Sobrado	**255**	**152**	**103**
Identificação do logradouro			
Existe	-	-	-
Não existe	255	152	103
Sem declaração	-	-	-
Iluminação pública			
Existe	254	152	102

ANUÁRIO ESTATÍSTICO DO ESTADO DA PARAÍBA - 2011

II - Características Demográficas e Sociais

2.1 - Demografia

2.1.2 - Domicílios

2.1.2.2 - Características dos Domicílios e Entorno

Tabela 07 - Domicílios particulares permanentes, por responsabilidade pelo domicílio e sexo, segundo as características do entorno nos municípios - Paraíba - 2010

Características do entorno e municípios	Domicílios particulares permanentes		
	Total	Sexo do responsável pelo domicílio	
		Homens	Mulheres
Não existe	1	-	1
Sem declaração	-	-	-
Pavimentação			
Existe	241	145	96
Não existe	14	7	7
Sem declaração	-	-	-
Calçada			
Existe	13	6	7
Não existe	242	146	96
Sem declaração	-	-	-
Meio-fio / guia			
Existe	242	146	96
Não existe	13	6	7
Sem declaração	-	-	-
Bueiro / boca de lobo			
Existe	95	57	38
Não existe	160	95	65
Sem declaração	-	-	-
Rampa para cadeirante			
Existe	-	-	-
Não existe	255	152	103
Sem declaração	-	-	-
Arborização			
Existe	230	137	93
Não existe	25	15	10
Sem declaração	-	-	-
Esgoto a céu aberto			
Existe	19	12	7
Não existe	236	140	96
Sem declaração	-	-	-
Lixo acumulado nos logradouros			
Existe	-	-	-
Não existe	255	152	103
Sem declaração	-	-	-
Solânea	**5 625**	**2 795**	**2 830**
Identificação do logradouro			
Existe	1 873	871	1 002
Não existe	3 752	1 924	1 828
Sem declaração	-	-	-
Iluminação pública			
Existe	5 550	2 755	2 795
Não existe	75	40	35
Sem declaração	-	-	-
Pavimentação			
Existe	3 905	1 868	2 037
Não existe	1 720	927	793
Sem declaração	-	-	-
Calçada			
Existe	4 626	2 226	2 400
Não existe	999	569	430
Sem declaração	-	-	-
Meio-fio / guia			
Existe	4 423	2 117	2 306
Não existe	1 202	678	524
Sem declaração	-	-	-
Bueiro / boca de lobo			
Existe	948	434	514
Não existe	4 677	2 361	2 316
Sem declaração	-	-	-
Rampa para cadeirante			
Existe	10	6	4

ANUÁRIO ESTATÍSTICO DO ESTADO DA PARAÍBA - 2011

II - Características Demográficas e Sociais

2.1 - Demografia

2.1.2 - Domicílios

2.1.2.2 - Características dos Domicílios e Entorno

Tabela 07 - Domicílios particulares permanentes, por responsabilidade pelo domicílio e sexo, segundo as características do entorno nos municípios - Paraíba - 2010

Características do entorno e municípios	Domicílios particulares permanentes		
	Total	Sexo do responsável pelo domicílio	
		Homens	Mulheres
Não existe	5 615	2 789	2 826
Sem declaração	-	-	-
Arborização			
Existe	4 604	2 288	2 316
Não existe	1 021	507	514
Sem declaração	-	-	-
Esgoto a céu aberto			
Existe	526	291	235
Não existe	5 099	2 504	2 595
Sem declaração	-	-	-
Lixo acumulado nos logradouros			
Existe	195	106	89
Não existe	5 430	2 689	2 741
Sem declaração	-	-	-
Soledade	**2 959**	**1 784**	**1 175**
Identificação do logradouro			
Existe	762	453	309
Não existe	2 191	1 326	865
Sem declaração	6	5	1
Iluminação pública			
Existe	2 842	1 699	1 143
Não existe	111	80	31
Sem declaração	6	5	1
Pavimentação			
Existe	1 608	927	681
Não existe	1 345	852	493
Sem declaração	6	5	1
Calçada			
Existe	1 595	915	680
Não existe	1 358	864	494
Sem declaração	6	5	1
Meio-fio / guia			
Existe	1 731	1 003	728
Não existe	1 222	776	446
Sem declaração	6	5	1
Bueiro / boca de lobo			
Existe	5	2	3
Não existe	2 948	1 777	1 171
Sem declaração	6	5	1
Rampa para cadeirante			
Existe	27	13	14
Não existe	2 926	1 766	1 160
Sem declaração	6	5	1
Arborização			
Existe	2 770	1 652	1 118
Não existe	183	127	56
Sem declaração	6	5	1
Esgoto a céu aberto			
Existe	693	434	259
Não existe	2 260	1 345	915
Sem declaração	6	5	1
Lixo acumulado nos logradouros			
Existe	21	17	4
Não existe	2 932	1 762	1 170
Sem declaração	6	5	1
Sossêgo	**492**	**271**	**221**
Identificação do logradouro			
Existe	190	114	76
Não existe	302	157	145
Sem declaração	-	-	-

ANUÁRIO ESTATÍSTICO DO ESTADO DA PARAÍBA - 2011 IDEME

II - Características Demográficas e Sociais

2.1 - Demografia

2.1.2 - Domicílios

2.1.2.2 - Características dos Domicílios e Entorno

Tabela 07 - Domicílios particulares permanentes, por responsabilidade pelo domicílio e sexo, segundo as características do entorno nos municípios - Paraíba - 2010

Características do entorno e municípios	Domicílios particulares permanentes		
	Total	Sexo do responsável pelo domicílio	
		Homens	Mulheres
Iluminação pública			
Existe	479	264	215
Não existe	13	7	6
Sem declaração	-	-	-
Pavimentação			
Existe	171	96	75
Não existe	321	175	146
Sem declaração	-	-	-
Calçada			
Existe	210	124	86
Não existe	282	147	135
Sem declaração	-	-	-
Meio-fio / guia			
Existe	221	126	95
Não existe	271	145	126
Sem declaração	-	-	-
Bueiro / boca de lobo			
Existe	-	-	-
Não existe	492	271	221
Sem declaração	-	-	-
Rampa para cadeirante			
Existe	-	-	-
Não existe	492	271	221
Sem declaração	-	-	-
Arborização			
Existe	416	227	189
Não existe	76	44	32
Sem declaração	-	-	-
Esgoto a céu aberto			
Existe	123	63	60
Não existe	369	208	161
Sem declaração	-	-	-
Lixo acumulado nos logradouros			
Existe	7	4	3
Não existe	485	267	218
Sem declaração	-	-	-
Sousa	**14 831**	**9 166**	**5 665**
Identificação do logradouro			
Existe	5 599	3 365	2 234
Não existe	9 209	5 793	3 416
Sem declaração	23	8	15
Iluminação pública			
Existe	14 344	8 891	5 453
Não existe	464	267	197
Sem declaração	23	8	15
Pavimentação			
Existe	8 211	4 943	3 268
Não existe	6 597	4 215	2 382
Sem declaração	23	8	15
Calçada			
Existe	11 532	7 102	4 430
Não existe	3 276	2 056	1 220
Sem declaração	23	8	15
Meio-fio / guia			
Existe	8 161	4 935	3 226
Não existe	6 647	4 223	2 424
Sem declaração	23	8	15
Bueiro / boca de lobo			
Existe	648	378	270
Não existe	14 160	8 780	5 380
Sem declaração	23	8	15

ANUÁRIO ESTATÍSTICO DO ESTADO DA PARAÍBA - 2011

II - Características Demográficas e Sociais

2.1 - Demografia

2.1.2 - Domicílios

2.1.2.2 - Características dos Domicílios e Entorno

Tabela 07 - Domicílios particulares permanentes, por responsabilidade pelo domicílio e sexo, segundo as características do entorno nos municípios - Paraíba - 2010

Características do entorno e municípios	Domicílios particulares permanentes		
	Total	Sexo do responsável pelo domicílio	
		Homens	Mulheres
Rampa para cadeirante			
Existe	315	188	127
Não existe	14 493	8 970	5 523
Sem declaração	23	8	15
Arborização			
Existe	13 124	8 131	4 993
Não existe	1 684	1 027	657
Sem declaração	23	8	15
Esgoto a céu aberto			
Existe	1 557	921	636
Não existe	13 251	8 237	5 014
Sem declaração	23	8	15
Lixo acumulado nos logradouros			
Existe	395	224	171
Não existe	14 413	8 934	5 479
Sem declaração	23	8	15
Sumé	**4 109**	**2 059**	**2 050**
Identificação do logradouro			
Existe	2 331	1 126	1 205
Não existe	1 777	932	845
Sem declaração	1	1	-
Iluminação pública			
Existe	4 003	1 994	2 009
Não existe	105	64	41
Sem declaração	1	1	-
Pavimentação			
Existe	3 485	1 725	1 760
Não existe	623	333	290
Sem declaração	1	1	-
Calçada			
Existe	3 133	1 543	1 590
Não existe	975	515	460
Sem declaração	1	1	-
Meio-fio / guia			
Existe	3 453	1 707	1 746
Não existe	655	351	304
Sem declaração	1	1	-
Bueiro / boca de lobo			
Existe	223	101	122
Não existe	3 885	1 957	1 928
Sem declaração	1	1	-
Rampa para cadeirante			
Existe	20	7	13
Não existe	4 088	2 051	2 037
Sem declaração	1	1	-
Arborização			
Existe	3 830	1 893	1 937
Não existe	278	165	113
Sem declaração	1	1	-
Esgoto a céu aberto			
Existe	554	289	265
Não existe	3 554	1 769	1 785
Sem declaração	1	1	-
Lixo acumulado nos logradouros			
Existe	397	202	195
Não existe	3 711	1 856	1 855
Sem declaração	1	1	-
Tacima	**1 125**	**593**	**532**
Identificação do logradouro			
Existe	105	57	48

ANUÁRIO ESTATÍSTICO DO ESTADO DA PARAÍBA - 2011

II - Características Demográficas e Sociais

2.1 - Demografia

2.1.2 - Domicílios

2.1.2.2 - Características dos Domicílios e Entorno

Tabela 07 - Domicílios particulares permanentes, por responsabilidade pelo domicílio e sexo, segundo as características do entorno nos municípios - Paraíba - 2010

Características do entorno e municípios	Domicílios particulares permanentes		
	Total	Sexo do responsável pelo domicílio	
		Homens	Mulheres
Não existe	1 017	534	483
Sem declaração	3	2	1
Iluminação pública			
Existe	1 076	555	521
Não existe	46	36	10
Sem declaração	3	2	1
Pavimentação			
Existe	1 001	524	477
Não existe	121	67	54
Sem declaração	3	2	1
Calçada			
Existe	704	326	378
Não existe	418	265	153
Sem declaração	3	2	1
Meio-fio / guia			
Existe	981	510	471
Não existe	141	81	60
Sem declaração	3	2	1
Bueiro / boca de lobo			
Existe	-	-	-
Não existe	1 122	591	531
Sem declaração	3	2	1
Rampa para cadeirante			
Existe	4	2	2
Não existe	1 118	589	529
Sem declaração	3	2	1
Arborização			
Existe	972	505	467
Não existe	150	86	64
Sem declaração	3	2	1
Esgoto a céu aberto			
Existe	852	459	393
Não existe	270	132	138
Sem declaração	3	2	1
Lixo acumulado nos logradouros			
Existe	26	19	7
Não existe	1 096	572	524
Sem declaração	3	2	1
Taperoá	**2 694**	**1 362**	**1 332**
Identificação do logradouro			
Existe	243	127	116
Não existe	2 451	1 235	1 216
Sem declaração	-	-	-
Iluminação pública			
Existe	2 584	1 300	1 284
Não existe	110	62	48
Sem declaração	-	-	-
Pavimentação			
Existe	1 257	680	577
Não existe	1 437	682	755
Sem declaração	-	-	-
Calçada			
Existe	2 199	1 137	1 062
Não existe	495	225	270
Sem declaração	-	-	-
Meio-fio / guia			
Existe	1 252	676	576
Não existe	1 442	686	756
Sem declaração	-	-	-
Bueiro / boca de lobo			
Existe	89	61	28

ANUÁRIO ESTATÍSTICO DO ESTADO DA PARAÍBA - 2011

II - Características Demográficas e Sociais

2.1 - Demografia

2.1.2 - Domicílios

2.1.2.2 - Características dos Domicílios e Entorno

Tabela 07 - Domicílios particulares permanentes, por responsabilidade pelo domicílio e sexo, segundo as características do entorno nos municípios - Paraíba - 2010

Características do entorno e municípios	Domicílios particulares permanentes		
	Total	Sexo do responsável pelo domicílio	
		Homens	Mulheres
Não existe	2 605	1 301	1 304
Sem declaração	-	-	-
Rampa para cadeirante			
Existe	4	4	-
Não existe	2 690	1 358	1 332
Sem declaração	-	-	-
Arborização			
Existe	2 310	1 162	1 148
Não existe	384	200	184
Sem declaração	-	-	-
Esgoto a céu aberto			
Existe	117	46	71
Não existe	2 577	1 316	1 261
Sem declaração	-	-	-
Lixo acumulado nos logradouros			
Existe	15	5	10
Não existe	2 679	1 357	1 322
Sem declaração	-	-	-
Tavares	**1 906**	**1 219**	**687**
Identificação do logradouro			
Existe	342	206	136
Não existe	1 564	1 013	551
Sem declaração	-	-	-
Iluminação pública			
Existe	1 758	1 122	636
Não existe	148	97	51
Sem declaração	-	-	-
Pavimentação			
Existe	1 264	820	444
Não existe	642	399	243
Sem declaração	-	-	-
Calçada			
Existe	1 601	1 024	577
Não existe	305	195	110
Sem declaração	-	-	-
Meio-fio / guia			
Existe	1 232	802	430
Não existe	674	417	257
Sem declaração	-	-	-
Bueiro / boca de lobo			
Existe	-	-	-
Não existe	1 906	1 219	687
Sem declaração	-	-	-
Rampa para cadeirante			
Existe	60	43	17
Não existe	1 846	1 176	670
Sem declaração	-	-	-
Arborização			
Existe	1 763	1 122	641
Não existe	143	97	46
Sem declaração	-	-	-
Esgoto a céu aberto			
Existe	481	306	175
Não existe	1 425	913	512
Sem declaração	-	-	-
Lixo acumulado nos logradouros			
Existe	107	66	41
Não existe	1 799	1 153	646
Sem declaração	-	-	-
Teixeira	**2 837**	**1 417**	**1 420**

ANUÁRIO ESTATÍSTICO DO ESTADO DA PARAÍBA - 2011

II - Características Demográficas e Sociais

2.1 - Demografia

2.1.2 - Domicílios

2.1.2.2 - Características dos Domicílios e Entorno

Tabela 07 - Domicílios particulares permanentes, por responsabilidade pelo domicílio e sexo, segundo as características do entorno nos municípios - Paraíba - 2010

Características do entorno e municípios	Domicílios particulares permanentes		
	Total	Sexo do responsável pelo domicílio	
		Homens	Mulheres
Identificação do logradouro			
Existe	988	481	507
Não existe	1 849	936	913
Sem declaração	-	-	-
Iluminação pública			
Existe	2 339	1 119	1 220
Não existe	498	298	200
Sem declaração	-	-	-
Pavimentação			
Existe	1 896	883	1 013
Não existe	941	534	407
Sem declaração	-	-	-
Calçada			
Existe	2 225	1 059	1 166
Não existe	612	358	254
Sem declaração	-	-	-
Meio-fio / guia			
Existe	2 060	973	1 087
Não existe	777	444	333
Sem declaração	-	-	-
Bueiro / boca de lobo			
Existe	25	10	15
Não existe	2 812	1 407	1 405
Sem declaração	-	-	-
Rampa para cadeirante			
Existe	1	-	1
Não existe	2 836	1 417	1 419
Sem declaração	-	-	-
Arborização			
Existe	2 522	1 241	1 281
Não existe	315	176	139
Sem declaração	-	-	-
Esgoto a céu aberto			
Existe	749	438	311
Não existe	2 088	979	1 109
Sem declaração	-	-	-
Lixo acumulado nos logradouros			
Existe	219	121	98
Não existe	2 618	1 296	1 322
Sem declaração	-	-	-
Tenório	**478**	**291**	**187**
Identificação do logradouro			
Existe	351	211	140
Não existe	121	77	44
Sem declaração	6	3	3
Iluminação pública			
Existe	450	273	177
Não existe	22	15	7
Sem declaração	6	3	3
Pavimentação			
Existe	443	268	175
Não existe	29	20	9
Sem declaração	6	3	3
Calçada			
Existe	324	196	128
Não existe	148	92	56
Sem declaração	6	3	3
Meio-fio / guia			
Existe	451	274	177
Não existe	21	14	7
Sem declaração	6	3	3

ANUÁRIO ESTATÍSTICO DO ESTADO DA PARAÍBA - 2011

II - Características Demográficas e Sociais

2.1 - Demografia

2.1.2 - Domicílios

2.1.2.2 - Características dos Domicílios e Entorno

Tabela 07 - Domicílios particulares permanentes, por responsabilidade pelo domicílio e sexo, segundo as características do entorno nos municípios - Paraíba - 2010

Características do entorno e municípios	Domicílios particulares permanentes		
	Total	Sexo do responsável pelo domicílio	
		Homens	Mulheres
Bueiro / boca de lobo			
Existe	-	-	-
Não existe	472	288	184
Sem declaração	6	3	3
Rampa para cadeirante			
Existe	-	-	-
Não existe	472	288	184
Sem declaração	6	3	3
Arborização			
Existe	459	277	182
Não existe	13	11	2
Sem declaração	6	3	3
Esgoto a céu aberto			
Existe	148	93	55
Não existe	324	195	129
Sem declaração	6	3	3
Lixo acumulado nos logradouros			
Existe	1	-	1
Não existe	471	288	183
Sem declaração	6	3	3
Triunfo	**1 245**	**745**	**500**
Identificação do logradouro			
Existe	375	231	144
Não existe	870	514	356
Sem declaração	-	-	-
Iluminação pública			
Existe	1 188	703	485
Não existe	57	42	15
Sem declaração	-	-	-
Pavimentação			
Existe	624	359	265
Não existe	621	386	235
Sem declaração	-	-	-
Calçada			
Existe	818	481	337
Não existe	427	264	163
Sem declaração	-	-	-
Meio-fio / guia			
Existe	605	346	259
Não existe	640	399	241
Sem declaração	-	-	-
Bueiro / boca de lobo			
Existe	4	3	1
Não existe	1 241	742	499
Sem declaração	-	-	-
Rampa para cadeirante			
Existe	14	11	3
Não existe	1 231	734	497
Sem declaração	-	-	-
Arborização			
Existe	1 228	733	495
Não existe	17	12	5
Sem declaração	-	-	-
Esgoto a céu aberto			
Existe	206	139	67
Não existe	1 039	606	433
Sem declaração	-	-	-
Lixo acumulado nos logradouros			
Existe	68	47	21
Não existe	1 177	698	479
Sem declaração	-	-	-

ANUÁRIO ESTATÍSTICO DO ESTADO DA PARAÍBA - 2011

II - Características Demográficas e Sociais

2.1 - Demografia

2.1.2 - Domicílios

2.1.2.2 - Características dos Domicílios e Entorno

Tabela 07 - Domicílios particulares permanentes, por responsabilidade pelo domicílio e sexo, segundo as características do entorno nos municípios - Paraíba - 2010

Características do entorno e municípios	Domicílios particulares permanentes		
	Total	Sexo do responsável pelo domicílio	
		Homens	Mulheres
Uiraúna	**3 024**	**1 836**	**1 188**
Identificação do logradouro			
Existe	878	511	367
Não existe	2 145	1 325	820
Sem declaração	1	-	1
Iluminação pública			
Existe	2 930	1 764	1 166
Não existe	93	72	21
Sem declaração	1	-	1
Pavimentação			
Existe	1 792	1 055	737
Não existe	1 231	781	450
Sem declaração	1	-	1
Calçada			
Existe	2 742	1 660	1 082
Não existe	281	176	105
Sem declaração	1	-	1
Meio-fio / guia			
Existe	1 747	1 023	724
Não existe	1 276	813	463
Sem declaração	1	-	1
Bueiro / boca de lobo			
Existe	144	98	46
Não existe	2 879	1 738	1 141
Sem declaração	1	-	1
Rampa para cadeirante			
Existe	13	8	5
Não existe	3 010	1 828	1 182
Sem declaração	1	-	1
Arborização			
Existe	2 908	1 756	1 152
Não existe	115	80	35
Sem declaração	1	-	1
Esgoto a céu aberto			
Existe	141	89	52
Não existe	2 882	1 747	1 135
Sem declaração	1	-	1
Lixo acumulado nos logradouros			
Existe	219	127	92
Não existe	2 804	1 709	1 095
Sem declaração	1	-	1
Umbuzeiro	**1 189**	**563**	**626**
Identificação do logradouro			
Existe	618	268	350
Não existe	540	284	256
Sem declaração	31	11	20
Iluminação pública			
Existe	1 135	538	597
Não existe	23	14	9
Sem declaração	31	11	20
Pavimentação			
Existe	859	410	449
Não existe	299	142	157
Sem declaração	31	11	20
Calçada			
Existe	485	230	255
Não existe	673	322	351
Sem declaração	31	11	20
Meio-fio / guia			
Existe	849	409	440

ANUÁRIO ESTATÍSTICO DO ESTADO DA PARAÍBA - 2011

II - Características Demográficas e Sociais

2.1 - Demografia

2.1.2 - Domicílios

2.1.2.2 - Características dos Domicílios e Entorno

Tabela 07 - Domicílios particulares permanentes, por responsabilidade pelo domicílio e sexo, segundo as características do entorno nos municípios - Paraíba - 2010

Características do entorno e municípios	Domicílios particulares permanentes		
	Total	Sexo do responsável pelo domicílio	
		Homens	Mulheres
Não existe	309	143	166
Sem declaração	31	11	20
Bueiro / boca de lobo			
Existe	118	53	65
Não existe	1 040	499	541
Sem declaração	31	11	20
Rampa para cadeirante			
Existe	41	23	18
Não existe	1 117	529	588
Sem declaração	31	11	20
Arborização			
Existe	792	382	410
Não existe	366	170	196
Sem declaração	31	11	20
Esgoto a céu aberto			
Existe	253	123	130
Não existe	905	429	476
Sem declaração	31	11	20
Lixo acumulado nos logradouros			
Existe	74	29	45
Não existe	1 084	523	561
Sem declaração	31	11	20
Várzea	**590**	**380**	**210**
Identificação do logradouro			
Existe	273	168	105
Não existe	317	212	105
Sem declaração	-	-	-
Iluminação pública			
Existe	561	358	203
Não existe	29	22	7
Sem declaração	-	-	-
Pavimentação			
Existe	527	330	197
Não existe	63	50	13
Sem declaração	-	-	-
Calçada			
Existe	468	293	175
Não existe	122	87	35
Sem declaração	-	-	-
Meio-fio / guia			
Existe	552	348	204
Não existe	38	32	6
Sem declaração	-	-	-
Bueiro / boca de lobo			
Existe	12	5	7
Não existe	578	375	203
Sem declaração	-	-	-
Rampa para cadeirante			
Existe	-	-	-
Não existe	590	380	210
Sem declaração	-	-	-
Arborização			
Existe	571	363	208
Não existe	19	17	2
Sem declaração	-	-	-
Esgoto a céu aberto			
Existe	2	2	-
Não existe	588	378	210
Sem declaração	-	-	-
Lixo acumulado nos logradouros			
Existe	-	-	-

ANUÁRIO ESTATÍSTICO DO ESTADO DA PARAÍBA - 2011

II - Características Demográficas e Sociais

2.1 - Demografia

2.1.2 - Domicílios

2.1.2.2 - Características dos Domicílios e Entorno

Tabela 07 - Domicílios particulares permanentes, por responsabilidade pelo domicílio e sexo, segundo as características do entorno nos municípios - Paraíba - 2010

Características do entorno e municípios	Domicílios particulares permanentes		
	Total	Sexo do responsável pelo domicílio	
		Homens	Mulheres
Não existe	590	380	210
Sem declaração	-	-	-
Vieirópolis	**282**	**196**	**86**
Identificação do logradouro			
Existe	216	150	66
Não existe	66	46	20
Sem declaração	-	-	-
Iluminação pública			
Existe	253	175	78
Não existe	29	21	8
Sem declaração	-	-	-
Pavimentação			
Existe	238	167	71
Não existe	44	29	15
Sem declaração	-	-	-
Calçada			
Existe	217	147	70
Não existe	65	49	16
Sem declaração	-	-	-
Meio-fio / guia			
Existe	250	174	76
Não existe	32	22	10
Sem declaração	-	-	-
Bueiro / boca de lobo			
Existe	36	25	11
Não existe	246	171	75
Sem declaração	-	-	-
Rampa para cadeirante			
Existe	-	-	-
Não existe	282	196	86
Sem declaração	-	-	-
Arborização			
Existe	268	185	83
Não existe	14	11	3
Sem declaração	-	-	-
Esgoto a céu aberto			
Existe	119	74	45
Não existe	163	122	41
Sem declaração	-	-	-
Lixo acumulado nos logradouros			
Existe	60	37	23
Não existe	222	159	63
Sem declaração	-	-	-
Vista Serrana	**425**	**299**	**126**
Identificação do logradouro			
Existe	274	188	86
Não existe	151	111	40
Sem declaração	-	-	-
Iluminação pública			
Existe	401	277	124
Não existe	24	22	2
Sem declaração	-	-	-
Pavimentação			
Existe	307	208	99
Não existe	118	91	27
Sem declaração	-	-	-
Calçada			
Existe	322	214	108
Não existe	103	85	18
Sem declaração	-	-	-

ANUÁRIO ESTATÍSTICO DO ESTADO DA PARAÍBA - 2011

II - Características Demográficas e Sociais

2.1 - Demografia

2.1.2 - Domicílios

2.1.2.2 - Características dos Domicílios e Entorno

Tabela 07 - Domicílios particulares permanentes, por responsabilidade pelo domicílio e sexo, segundo as características do entorno nos municípios - Paraíba - 2010

Características do entorno e municípios	Domicílios particulares permanentes		
	Total	Sexo do responsável pelo domicílio	
		Homens	Mulheres
Meio-fio / guia			
Existe	313	210	103
Não existe	112	89	23
Sem declaração	-	-	-
Bueiro / boca de lobo			
Existe	10	7	3
Não existe	415	292	123
Sem declaração	-	-	-
Rampa para cadeirante			
Existe	12	8	4
Não existe	413	291	122
Sem declaração	-	-	-
Arborização			
Existe	382	267	115
Não existe	43	32	11
Sem declaração	-	-	-
Esgoto a céu aberto			
Existe	231	162	69
Não existe	194	137	57
Sem declaração	-	-	-
Lixo acumulado nos logradouros			
Existe	37	24	13
Não existe	388	275	113
Sem declaração	-	-	-
Zabelê	**488**	**246**	**242**
Identificação do logradouro			
Existe	387	197	190
Não existe	101	49	52
Sem declaração	-	-	-
Iluminação pública			
Existe	480	242	238
Não existe	8	4	4
Sem declaração	-	-	-
Pavimentação			
Existe	318	147	171
Não existe	170	99	71
Sem declaração	-	-	-
Calçada			
Existe	322	150	172
Não existe	166	96	70
Sem declaração	-	-	-
Meio-fio / guia			
Existe	318	147	171
Não existe	170	99	71
Sem declaração	-	-	-
Bueiro / boca de lobo			
Existe	-	-	-
Não existe	488	246	242
Sem declaração	-	-	-
Rampa para cadeirante			
Existe	-	-	-
Não existe	488	246	242
Sem declaração	-	-	-
Arborização			
Existe	465	232	233
Não existe	23	14	9
Sem declaração	-	-	-
Esgoto a céu aberto			
Existe	29	18	11
Não existe	459	228	231
Sem declaração	-	-	-

ANUÁRIO ESTATÍSTICO DO ESTADO DA PARAÍBA - 2011

II - Características Demográficas e Sociais

2.1 - Demografia

2.1.2 - Domicílios

2.1.2.2 - Características dos Domicílios e Entorno

Tabela 07 - Domicílios particulares permanentes, por responsabilidade pelo domicílio e sexo, segundo as características do entorno nos municípios - Paraíba - 2010

Características do entorno e municípios	Domicílios particulares permanentes		
	Total	Sexo do responsável pelo domicílio	
		Homens	Mulheres
Lixo acumulado nos logradouros			
Existe	16	9	7
Não existe	472	237	235
Sem declaração	-	-	-

Fonte: IBGE, Resultados do Universo do Censo Demográfico 2010.

Nota: Não constam do universo da pesquisa as áreas sem ordenamento urbano regular, nas quais não foi possível identificar face de quadra.

(1) Domicílios em quadras-face onde foi possível fazer a associação das características do entorno.

ANUÁRIO ESTATÍSTICO DO ESTADO DA PARAÍBA - 2011

II - Características Demográficas e Sociais

2.1 - Demografia

2.1.2 - Domicílios

2.1.2.2 - Características dos Domicílios e Entorno

Tabela 08 - Moradores em domicílios particulares permanentes, por grupos de idade, segundo as características do entorno nos municípios - Paraíba - 2010

Características do entorno e municípios	Moradores em domicílios particulares permanentes						
	Total	Grupos de idade					
		Menos de 1 ano	1 a 4 anos	5 a 9 anos	10 a 14 anos	15 a 59 anos	60 anos ou mais
Total (1)	**2 806 125**	**42 523**	**170 040**	**227 150**	**249 783**	**1 785 419**	**331 210**
Água Branca	**4 059**	**57**	**266**	**397**	**450**	**2 336**	**553**
Identificação do logradouro							
Existe	2 301	40	154	230	264	1 291	322
Não existe	1 758	17	112	167	186	1 045	231
Sem declaração	-	-	-	-	-	-	-
Iluminação pública							
Existe	3 881	56	247	365	429	2 242	542
Não existe	178	1	19	32	21	94	11
Sem declaração	-	-	-	-	-	-	-
Pavimentação							
Existe	3 624	51	225	329	400	2 104	515
Não existe	435	6	41	68	50	232	38
Sem declaração	-	-	-	-	-	-	-
Calçada							
Existe	3 819	57	245	358	422	2 208	529
Não existe	240	-	21	39	28	128	24
Sem declaração	-	-	-	-	-	-	-
Meio-fio / guia							
Existe	3 658	52	225	332	404	2 125	520
Não existe	401	5	41	65	46	211	33
Sem declaração	-	-	-	-	-	-	-
Bueiro / boca de lobo							
Existe	20	-	-	2	2	9	7
Não existe	4 039	57	266	395	448	2 327	546
Sem declaração	-	-	-	-	-	-	-
Rampa para cadeirante							
Existe	40	-	2	2	3	22	11
Não existe	4 019	57	264	395	447	2 314	542
Sem declaração	-	-	-	-	-	-	-
Arborização							
Existe	3 723	54	237	349	415	2 154	514
Não existe	336	3	29	48	35	182	39
Sem declaração	-	-	-	-	-	-	-
Esgoto a céu aberto							
Existe	197	3	17	33	20	112	12
Não existe	3 862	54	249	364	430	2 224	541
Sem declaração	-	-	-	-	-	-	-
Lixo acumulado nos logradouros							
Existe	-	-	-	-	-	-	-
Não existe	4 059	57	266	397	450	2 336	553
Sem declaração	-	-	-	-	-	-	-
Aguiar	**2 699**	**32**	**177**	**201**	**245**	**1 611**	**433**
Identificação do logradouro							
Existe	914	9	55	56	62	552	180
Não existe	1 785	23	122	145	183	1 059	253
Sem declaração	-	-	-	-	-	-	-
Iluminação pública							

ANUÁRIO ESTATÍSTICO DO ESTADO DA PARAÍBA - 2011

II - Características Demográficas e Sociais

2.1 - Demografia

2.1.2 - Domicílios

2.1.2.2 - Características dos Domicílios e Entorno

Tabela 08 - Moradores em domicílios particulares permanentes, por grupos de idade, segundo as características do entorno nos municípios - Paraíba - 2010

Características do entorno e municípios	Moradores em domicílios particulares permanentes						
	Total	Grupos de idade					
		Menos de 1 ano	1 a 4 anos	5 a 9 anos	10 a 14 anos	15 a 59 anos	60 anos ou mais
Existe	2 569	31	160	192	231	1 538	417
Não existe	130	1	17	9	14	73	16
Sem declaração	-	-	-	-	-	-	-
Pavimentação							
Existe	1 883	21	102	122	170	1 138	330
Não existe	816	11	75	79	75	473	103
Sem declaração	-	-	-	-	-	-	-
Calçada							
Existe	2 071	18	119	142	187	1 242	363
Não existe	628	14	58	59	58	369	70
Sem declaração	-	-	-	-	-	-	-
Meio-fio / guia							
Existe	1 784	17	97	112	162	1 061	335
Não existe	915	15	80	89	83	550	98
Sem declaração	-	-	-	-	-	-	-
Bueiro / boca de lobo							
Existe	20	-	4	1	2	10	3
Não existe	2 679	32	173	200	243	1 601	430
Sem declaração	-	-	-	-	-	-	-
Rampa para cadeirante							
Existe	36	-	5	4	1	21	5
Não existe	2 663	32	172	197	244	1 590	428
Sem declaração	-	-	-	-	-	-	-
Arborização							
Existe	2 555	31	160	190	232	1 527	415
Não existe	144	1	17	11	13	84	18
Sem declaração	-	-	-	-	-	-	-
Esgoto a céu aberto							
Existe	77	-	5	11	10	42	9
Não existe	2 622	32	172	190	235	1 569	424
Sem declaração	-	-	-	-	-	-	-
Lixo acumulado nos logradouros							
Existe	63	2	6	7	5	38	5
Não existe	2 636	30	171	194	240	1 573	428
Sem declaração	-	-	-	-	-	-	-
Alagoa Grande	**17 520**	**236**	**1 027**	**1 451**	**1 668**	**10 422**	**2 716**
Identificação do logradouro							
Existe	7 918	90	394	580	735	4 853	1 266
Não existe	9 602	146	633	871	933	5 569	1 450
Sem declaração	-	-	-	-	-	-	-
Iluminação pública							
Existe	17 281	234	1 012	1 426	1 642	10 280	2 687
Não existe	239	2	15	25	26	142	29
Sem declaração	-	-	-	-	-	-	-
Pavimentação							
Existe	15 542	193	869	1 229	1 427	9 285	2 539
Não existe	1 978	43	158	222	241	1 137	177
Sem declaração	-	-	-	-	-	-	-

ANUÁRIO ESTATÍSTICO DO ESTADO DA PARAÍBA - 2011

II - Características Demográficas e Sociais

2.1 - Demografia

2.1.2 - Domicílios

2.1.2.2 - Características dos Domicílios e Entorno

Tabela 08 - Moradores em domicílios particulares permanentes, por grupos de idade, segundo as características do entorno nos municípios - Paraíba - 2010

Características do entorno e municípios	Moradores em domicílios particulares permanentes						
	Total	Grupos de idade					
		Menos de 1 ano	1 a 4 anos	5 a 9 anos	10 a 14 anos	15 a 59 anos	60 anos ou mais
Calçada							
Existe	14 040	164	759	1 110	1 312	8 334	2 361
Não existe	3 480	72	268	341	356	2 088	355
Sem declaração	-	-	-	-	-	-	-
Meio-fio / guia							
Existe	15 407	186	858	1 224	1 424	9 202	2 513
Não existe	2 113	50	169	227	244	1 220	203
Sem declaração	-	-	-	-	-	-	-
Bueiro / boca de lobo							
Existe	3 642	45	210	318	339	2 099	631
Não existe	13 878	191	817	1 133	1 329	8 323	2 085
Sem declaração	-	-	-	-	-	-	-
Rampa para cadeirante							
Existe	41	-	7	5	6	20	3
Não existe	17 479	236	1 020	1 446	1 662	10 402	2 713
Sem declaração	-	-	-	-	-	-	-
Arborização							
Existe	14 945	195	852	1 215	1 421	8 898	2 364
Não existe	2 575	41	175	236	247	1 524	352
Sem declaração	-	-	-	-	-	-	-
Esgoto a céu aberto							
Existe	3 590	67	255	364	390	2 033	481
Não existe	13 930	169	772	1 087	1 278	8 389	2 235
Sem declaração	-	-	-	-	-	-	-
Lixo acumulado nos logradouros							
Existe	319	2	24	36	42	171	44
Não existe	17 201	234	1 003	1 415	1 626	10 251	2 672
Sem declaração	-	-	-	-	-	-	-
Alagoa Nova	**9 794**	**176**	**627**	**875**	**939**	**5 844**	**1 333**
Identificação do logradouro							
Existe	8 521	157	532	750	808	5 106	1 168
Não existe	1 267	19	94	125	129	735	165
Sem declaração	6	-	1	-	2	3	-
Iluminação pública							
Existe	9 575	173	597	844	910	5 730	1 321
Não existe	213	3	29	31	27	111	12
Sem declaração	6	-	1	-	2	3	-
Pavimentação							
Existe	8 034	147	459	680	739	4 809	1 200
Não existe	1 754	29	167	195	198	1 032	133
Sem declaração	6	-	1	-	2	3	-
Calçada							
Existe	7 377	132	395	605	659	4 438	1 148
Não existe	2 411	44	231	270	278	1 403	185
Sem declaração	6	-	1	-	2	3	-
Meio-fio / guia							
Existe	8 054	151	453	684	743	4 817	1 206
Não existe	1 734	25	173	191	194	1 024	127

ANUÁRIO ESTATÍSTICO DO ESTADO DA PARAÍBA - 2011

II - Características Demográficas e Sociais

2.1 - Demografia

2.1.2 - Domicílios

2.1.2.2 - Características dos Domicílios e Entorno

Tabela 08 - Moradores em domicílios particulares permanentes, por grupos de idade, segundo as características do entorno nos municípios - Paraíba - 2010

Características do entorno e municípios	Moradores em domicílios particulares permanentes						
	Total	Grupos de idade					
		Menos de 1 ano	1 a 4 anos	5 a 9 anos	10 a 14 anos	15 a 59 anos	60 anos ou mais
Sem declaração	6	-	1	-	2	3	-
Bueiro / boca de lobo							
Existe	2 171	44	101	171	209	1 334	312
Não existe	7 617	132	525	704	728	4 507	1 021
Sem declaração	6	-	1	-	2	3	-
Rampa para cadeirante							
Existe	-	-	-	-	-	-	-
Não existe	9 788	176	626	875	937	5 841	1 333
Sem declaração	6	-	1	-	2	3	-
Arborização							
Existe	6 530	116	371	534	600	3 941	968
Não existe	3 258	60	255	341	337	1 900	365
Sem declaração	6	-	1	-	2	3	-
Esgoto a céu aberto							
Existe	2 732	47	229	309	321	1 597	229
Não existe	7 056	129	397	566	616	4 244	1 104
Sem declaração	6	-	1	-	2	3	-
Lixo acumulado nos logradouros							
Existe	168	3	17	17	22	100	9
Não existe	9 620	173	609	858	915	5 741	1 324
Sem declaração	6	-	1	-	2	3	-
Alagoinha	**8 998**	**173**	**639**	**868**	**944**	**5 261**	**1 113**
Identificação do logradouro							
Existe	1 630	28	95	139	144	960	264
Não existe	7 359	145	543	727	798	4 298	848
Sem declaração	9	-	1	2	2	3	1
Iluminação pública							
Existe	8 860	168	628	849	926	5 185	1 104
Não existe	129	5	10	17	16	73	8
Sem declaração	9	-	1	2	2	3	1
Pavimentação							
Existe	6 021	116	369	536	581	3 562	857
Não existe	2 968	57	269	330	361	1 696	255
Sem declaração	9	-	1	2	2	3	1
Calçada							
Existe	5 141	106	326	443	447	3 098	721
Não existe	3 848	67	312	423	495	2 160	391
Sem declaração	9	-	1	2	2	3	1
Meio-fio / guia							
Existe	6 599	121	400	574	637	3 939	928
Não existe	2 390	52	238	292	305	1 319	184
Sem declaração	9	-	1	2	2	3	1
Bueiro / boca de lobo							
Existe	1 796	30	111	146	150	1 078	281
Não existe	7 193	143	527	720	792	4 180	831
Sem declaração	9	-	1	2	2	3	1
Rampa para cadeirante							
Existe	40	3	2	1	-	31	3

ANUÁRIO ESTATÍSTICO DO ESTADO DA PARAÍBA - 2011

II - Características Demográficas e Sociais

2.1 - Demografia

2.1.2 - Domicílios

2.1.2.2 - Características dos Domicílios e Entorno

Tabela 08 - Moradores em domicílios particulares permanentes, por grupos de idade, segundo as características do entorno nos municípios - Paraíba - 2010

Características do entorno e municípios	Moradores em domicílios particulares permanentes						
	Total	Grupos de idade					
		Menos de 1 ano	1 a 4 anos	5 a 9 anos	10 a 14 anos	15 a 59 anos	60 anos ou mais
Não existe	8 949	170	636	865	942	5 227	1 109
Sem declaração	9	-	1	2	2	3	1
Arborização							
Existe	7 251	140	508	700	792	4 214	897
Não existe	1 738	33	130	166	150	1 044	215
Sem declaração	9	-	1	2	2	3	1
Esgoto a céu aberto							
Existe	6 213	122	460	657	693	3 543	738
Não existe	2 776	51	178	209	249	1 715	374
Sem declaração	9	-	1	2	2	3	1
Lixo acumulado nos logradouros							
Existe	1 571	36	157	189	199	872	118
Não existe	7 418	137	481	677	743	4 386	994
Sem declaração	9	-	1	2	2	3	1
Alcantil	**2 062**	**40**	**132**	**162**	**197**	**1 294**	**237**
Identificação do logradouro							
Existe	1 268	20	71	103	112	812	150
Não existe	772	19	61	57	84	467	84
Sem declaração	22	1	-	2	1	15	3
Iluminação pública							
Existe	1 960	38	127	152	190	1 225	228
Não existe	80	1	5	8	6	54	6
Sem declaração	22	1	-	2	1	15	3
Pavimentação							
Existe	941	15	46	67	87	604	122
Não existe	1 099	24	86	93	109	675	112
Sem declaração	22	1	-	2	1	15	3
Calçada							
Existe	591	7	20	41	53	386	84
Não existe	1 449	32	112	119	143	893	150
Sem declaração	22	1	-	2	1	15	3
Meio-fio / guia							
Existe	611	8	22	42	53	402	84
Não existe	1 429	31	110	118	143	877	150
Sem declaração	22	1	-	2	1	15	3
Bueiro / boca de lobo							
Existe	-	-	-	-	-	-	-
Não existe	2 040	39	132	160	196	1 279	234
Sem declaração	22	1	-	2	1	15	3
Rampa para cadeirante							
Existe	-	-	-	-	-	-	-
Não existe	2 040	39	132	160	196	1 279	234
Sem declaração	22	1	-	2	1	15	3
Arborização							
Existe	1 840	34	118	143	173	1 163	209
Não existe	200	5	14	17	23	116	25
Sem declaração	22	1	-	2	1	15	3
Esgoto a céu aberto							

ANUÁRIO ESTATÍSTICO DO ESTADO DA PARAÍBA - 2011

II - Características Demográficas e Sociais

2.1 - Demografia

2.1.2 - Domicílios

2.1.2.2 - Características dos Domicílios e Entorno

Tabela 08 - Moradores em domicílios particulares permanentes, por grupos de idade, segundo as características do entorno nos municípios - Paraíba - 2010

Características do entorno e municípios	Moradores em domicílios particulares permanentes						
	Total	Grupos de idade					
		Menos de 1 ano	1 a 4 anos	5 a 9 anos	10 a 14 anos	15 a 59 anos	60 anos ou mais
Existe	903	18	68	83	78	563	93
Não existe	1 137	21	64	77	118	716	141
Sem declaração	22	1	-	2	1	15	3
Lixo acumulado nos logradouros							
Existe	201	5	17	15	25	112	27
Não existe	1 839	34	115	145	171	1 167	207
Sem declaração	22	1	-	2	1	15	3
Algodão de Jandaíra	**1 231**	**22**	**113**	**119**	**128**	**714**	**135**
Identificação do logradouro							
Existe	274	7	15	23	24	173	32
Não existe	956	15	98	96	104	540	103
Sem declaração	1	-	-	-	-	1	-
Iluminação pública							
Existe	1 226	21	112	119	128	711	135
Não existe	4	1	1	-	-	2	-
Sem declaração	1	-	-	-	-	1	-
Pavimentação							
Existe	816	16	58	73	78	486	105
Não existe	414	6	55	46	50	227	30
Sem declaração	1	-	-	-	-	1	-
Calçada							
Existe	921	16	65	87	97	541	115
Não existe	309	6	48	32	31	172	20
Sem declaração	1	-	-	-	-	1	-
Meio-fio / guia							
Existe	816	16	58	73	78	486	105
Não existe	414	6	55	46	50	227	30
Sem declaração	1	-	-	-	-	1	-
Bueiro / boca de lobo							
Existe	141	6	12	13	12	81	17
Não existe	1 089	16	101	106	116	632	118
Sem declaração	1	-	-	-	-	1	-
Rampa para cadeirante							
Existe	-	-	-	-	-	-	-
Não existe	1 230	22	113	119	128	713	135
Sem declaração	1	-	-	-	-	1	-
Arborização							
Existe	1 230	22	113	119	128	713	135
Não existe	-	-	-	-	-	-	-
Sem declaração	1	-	-	-	-	1	-
Esgoto a céu aberto							
Existe	217	3	34	21	22	116	21
Não existe	1 013	19	79	98	106	597	114
Sem declaração	1	-	-	-	-	1	-
Lixo acumulado nos logradouros							
Existe	22	1	3	2	2	12	2
Não existe	1 208	21	110	117	126	701	133
Sem declaração	1	-	-	-	-	1	-

ANUÁRIO ESTATÍSTICO DO ESTADO DA PARAÍBA - 2011

II - Características Demográficas e Sociais

2.1 - Demografia

2.1.2 - Domicílios

2.1.2.2 - Características dos Domicílios e Entorno

Tabela 08 - Moradores em domicílios particulares permanentes, por grupos de idade, segundo as características do entorno nos municípios - Paraíba - 2010

Características do entorno e municípios	Moradores em domicílios particulares permanentes						
	Total	Grupos de idade					
		Menos de 1 ano	1 a 4 anos	5 a 9 anos	10 a 14 anos	15 a 59 anos	60 anos ou mais
Alhandra	**11 119**	**212**	**827**	**1 102**	**1 180**	**6 865**	**933**
Identificação do logradouro							
Existe	5 368	85	358	461	527	3 419	518
Não existe	5 610	124	454	630	632	3 362	408
Sem declaração	141	3	15	11	21	84	7
Iluminação pública							
Existe	10 603	198	772	1 052	1 116	6 565	900
Não existe	375	11	40	39	43	216	26
Sem declaração	141	3	15	11	21	84	7
Pavimentação							
Existe	5 027	81	328	441	486	3 218	473
Não existe	5 951	128	484	650	673	3 563	453
Sem declaração	141	3	15	11	21	84	7
Calçada							
Existe	509	3	19	38	38	324	87
Não existe	10 469	206	793	1 053	1 121	6 457	839
Sem declaração	141	3	15	11	21	84	7
Meio-fio / guia							
Existe	4 558	73	297	399	438	2 912	439
Não existe	6 420	136	515	692	721	3 869	487
Sem declaração	141	3	15	11	21	84	7
Bueiro / boca de lobo							
Existe	146	3	10	12	12	91	18
Não existe	10 832	206	802	1 079	1 147	6 690	908
Sem declaração	141	3	15	11	21	84	7
Rampa para cadeirante							
Existe	45	-	1	1	1	34	8
Não existe	10 933	209	811	1 090	1 158	6 747	918
Sem declaração	141	3	15	11	21	84	7
Arborização							
Existe	4 168	70	289	390	402	2 633	384
Não existe	6 810	139	523	701	757	4 148	542
Sem declaração	141	3	15	11	21	84	7
Esgoto a céu aberto							
Existe	10 399	195	742	1 020	1 094	6 450	898
Não existe	579	14	70	71	65	331	28
Sem declaração	141	3	15	11	21	84	7
Lixo acumulado nos logradouros							
Existe	-	-	-	-	-	-	-
Não existe	10 978	209	812	1 091	1 159	6 781	926
Sem declaração	141	3	15	11	21	84	7
Amparo	**1 062**	**17**	**99**	**92**	**94**	**641**	**119**
Identificação do logradouro							
Existe	101	2	10	8	7	56	18
Não existe	961	15	89	84	87	585	101
Sem declaração	-	-	-	-	-	-	-
Iluminação pública							
Existe	1 018	16	96	86	89	616	115

ANUÁRIO ESTATÍSTICO DO ESTADO DA PARAÍBA - 2011

II - Características Demográficas e Sociais

2.1 - Demografia

2.1.2 - Domicílios

2.1.2.2 - Características dos Domicílios e Entorno

Tabela 08 - Moradores em domicílios particulares permanentes, por grupos de idade, segundo as características do entorno nos municípios - Paraíba - 2010

Características do entorno e municípios	Moradores em domicílios particulares permanentes						
	Total	Grupos de idade					
		Menos de 1 ano	1 a 4 anos	5 a 9 anos	10 a 14 anos	15 a 59 anos	60 anos ou mais
Não existe	44	1	3	6	5	25	4
Sem declaração	-	-	-	-	-	-	-
Pavimentação							
Existe	786	14	64	59	69	480	100
Não existe	276	3	35	33	25	161	19
Sem declaração	-	-	-	-	-	-	-
Calçada							
Existe	693	13	55	60	51	414	100
Não existe	369	4	44	32	43	227	19
Sem declaração	-	-	-	-	-	-	-
Meio-fio / guia							
Existe	777	14	62	59	68	474	100
Não existe	285	3	37	33	26	167	19
Sem declaração	-	-	-	-	-	-	-
Bueiro / boca de lobo							
Existe	273	6	21	20	22	176	28
Não existe	789	11	78	72	72	465	91
Sem declaração	-	-	-	-	-	-	-
Rampa para cadeirante							
Existe	-	-	-	-	-	-	-
Não existe	1 062	17	99	92	94	641	119
Sem declaração	-	-	-	-	-	-	-
Arborização							
Existe	991	17	90	84	86	596	118
Não existe	71	-	9	8	8	45	1
Sem declaração	-	-	-	-	-	-	-
Esgoto a céu aberto							
Existe	302	3	35	34	28	172	30
Não existe	760	14	64	58	66	469	89
Sem declaração	-	-	-	-	-	-	-
Lixo acumulado nos logradouros							
Existe	4	-	-	-	1	3	-
Não existe	1 058	17	99	92	93	638	119
Sem declaração	-	-	-	-	-	-	-
Aparecida	**3 635**	**50**	**223**	**300**	**275**	**2 196**	**591**
Identificação do logradouro							
Existe	2 973	39	172	229	213	1 802	518
Não existe	572	11	45	65	54	336	61
Sem declaração	90	-	6	6	8	58	12
Iluminação pública							
Existe	3 499	50	214	287	263	2 108	577
Não existe	46	-	3	7	4	30	2
Sem declaração	90	-	6	6	8	58	12
Pavimentação							
Existe	2 718	37	152	205	194	1 638	492
Não existe	827	13	65	89	73	500	87
Sem declaração	90	-	6	6	8	58	12
Calçada							

ANUÁRIO ESTATÍSTICO DO ESTADO DA PARAÍBA - 2011

II - Características Demográficas e Sociais

2.1 - Demografia

2.1.2 - Domicílios

2.1.2.2 - Características dos Domicílios e Entorno

Tabela 08 - Moradores em domicílios particulares permanentes, por grupos de idade, segundo as características do entorno nos municípios - Paraíba - 2010

Características do entorno e municípios	Moradores em domicílios particulares permanentes						
	Total	Grupos de idade					
		Menos de 1 ano	1 a 4 anos	5 a 9 anos	10 a 14 anos	15 a 59 anos	60 anos ou mais
Existe	2 578	35	141	182	179	1 562	479
Não existe	967	15	76	112	88	576	100
Sem declaração	90	-	6	6	8	58	12
Meio-fio / guia							
Existe	2 850	38	161	213	208	1 725	505
Não existe	695	12	56	81	59	413	74
Sem declaração	90	-	6	6	8	58	12
Bueiro / boca de lobo							
Existe	-	-	-	-	-	-	-
Não existe	3 545	50	217	294	267	2 138	579
Sem declaração	90	-	6	6	8	58	12
Rampa para cadeirante							
Existe	14	-	1	1	-	8	4
Não existe	3 531	50	216	293	267	2 130	575
Sem declaração	90	-	6	6	8	58	12
Arborização							
Existe	3 523	50	215	291	266	2 126	575
Não existe	22	-	2	3	1	12	4
Sem declaração	90	-	6	6	8	58	12
Esgoto a céu aberto							
Existe	2 532	42	148	219	205	1 509	409
Não existe	1 013	8	69	75	62	629	170
Sem declaração	90	-	6	6	8	58	12
Lixo acumulado nos logradouros							
Existe	-	-	-	-	-	-	-
Não existe	3 545	50	217	294	267	2 138	579
Sem declaração	90	-	6	6	8	58	12
Araçagi	**6 774**	**98**	**424**	**516**	**653**	**4 090**	**993**
Identificação do logradouro							
Existe	2 143	26	118	173	211	1 305	310
Não existe	4 631	72	306	343	442	2 785	683
Sem declaração	-	-	-	-	-	-	-
Iluminação pública							
Existe	6 726	96	418	511	652	4 060	989
Não existe	48	2	6	5	1	30	4
Sem declaração	-	-	-	-	-	-	-
Pavimentação							
Existe	5 088	65	298	361	457	3 068	839
Não existe	1 686	33	126	155	196	1 022	154
Sem declaração	-	-	-	-	-	-	-
Calçada							
Existe	5 061	64	291	365	473	3 034	834
Não existe	1 713	34	133	151	180	1 056	159
Sem declaração	-	-	-	-	-	-	-
Meio-fio / guia							
Existe	5 155	70	303	369	464	3 105	844
Não existe	1 619	28	121	147	189	985	149
Sem declaração	-	-	-	-	-	-	-

ANUÁRIO ESTATÍSTICO DO ESTADO DA PARAÍBA - 2011

II - Características Demográficas e Sociais

2.1 - Demografia

2.1.2 - Domicílios

2.1.2.2 - Características dos Domicílios e Entorno

Tabela 08 - Moradores em domicílios particulares permanentes, por grupos de idade, segundo as características do entorno nos municípios - Paraíba - 2010

Características do entorno e municípios	Moradores em domicílios particulares permanentes						
	Total	Grupos de idade					
		Menos de 1 ano	1 a 4 anos	5 a 9 anos	10 a 14 anos	15 a 59 anos	60 anos ou mais
Bueiro / boca de lobo							
Existe	1 434	13	81	97	134	845	264
Não existe	5 340	85	343	419	519	3 245	729
Sem declaração	-	-	-	-	-	-	-
Rampa para cadeirante							
Existe	68	-	3	2	4	44	15
Não existe	6 706	98	421	514	649	4 046	978
Sem declaração	-	-	-	-	-	-	-
Arborização							
Existe	5 884	80	348	447	558	3 553	898
Não existe	890	18	76	69	95	537	95
Sem declaração	-	-	-	-	-	-	-
Esgoto a céu aberto							
Existe	3 117	45	214	249	325	1 878	406
Não existe	3 657	53	210	267	328	2 212	587
Sem declaração	-	-	-	-	-	-	-
Lixo acumulado nos logradouros							
Existe	568	12	45	41	48	343	79
Não existe	6 206	86	379	475	605	3 747	914
Sem declaração	-	-	-	-	-	-	-
Arara	**8 899**	**142**	**515**	**746**	**812**	**4 938**	**1 746**
Identificação do logradouro							
Existe	6 493	92	352	500	589	3 583	1 377
Não existe	2 406	50	163	246	223	1 355	369
Sem declaração	-	-	-	-	-	-	-
Iluminação pública							
Existe	8 742	140	501	736	791	4 851	1 723
Não existe	157	2	14	10	21	87	23
Sem declaração	-	-	-	-	-	-	-
Pavimentação							
Existe	7 842	119	437	624	714	4 326	1 622
Não existe	1 057	23	78	122	98	612	124
Sem declaração	-	-	-	-	-	-	-
Calçada							
Existe	6 993	106	379	557	623	3 839	1 489
Não existe	1 906	36	136	189	189	1 099	257
Sem declaração	-	-	-	-	-	-	-
Meio-fio / guia							
Existe	7 926	124	442	640	718	4 375	1 627
Não existe	973	18	73	106	94	563	119
Sem declaração	-	-	-	-	-	-	-
Bueiro / boca de lobo							
Existe	980	16	45	71	83	564	201
Não existe	7 919	126	470	675	729	4 374	1 545
Sem declaração	-	-	-	-	-	-	-
Rampa para cadeirante							
Existe	-	-	-	-	-	-	-
Não existe	8 899	142	515	746	812	4 938	1 746

ANUÁRIO ESTATÍSTICO DO ESTADO DA PARAÍBA - 2011

II - Características Demográficas e Sociais

2.1 - Demografia

2.1.2 - Domicílios

2.1.2.2 - Características dos Domicílios e Entorno

Tabela 08 - Moradores em domicílios particulares permanentes, por grupos de idade, segundo as características do entorno nos municípios - Paraíba - 2010

Características do entorno e municípios	Moradores em domicílios particulares permanentes						
	Total	Grupos de idade					
		Menos de 1 ano	1 a 4 anos	5 a 9 anos	10 a 14 anos	15 a 59 anos	60 anos ou mais
Sem declaração	-	-	-	-	-	-	-
Arborização							
Existe	4 442	54	248	342	393	2 472	933
Não existe	4 457	88	267	404	419	2 466	813
Sem declaração	-	-	-	-	-	-	-
Esgoto a céu aberto							
Existe	495	9	33	45	51	276	81
Não existe	8 404	133	482	701	761	4 662	1 665
Sem declaração	-	-	-	-	-	-	-
Lixo acumulado nos logradouros							
Existe	232	3	10	22	30	118	49
Não existe	8 667	139	505	724	782	4 820	1 697
Sem declaração	-	-	-	-	-	-	-
Araruna	**9 280**	**152**	**600**	**924**	**1 013**	**5 315**	**1 276**
Identificação do logradouro							
Existe	3 555	41	203	327	391	2 035	558
Não existe	5 725	111	397	597	622	3 280	718
Sem declaração	-	-	-	-	-	-	-
Iluminação pública							
Existe	9 097	147	582	902	992	5 206	1 268
Não existe	183	5	18	22	21	109	8
Sem declaração	-	-	-	-	-	-	-
Pavimentação							
Existe	6 770	91	382	620	708	3 904	1 065
Não existe	2 510	61	218	304	305	1 411	211
Sem declaração	-	-	-	-	-	-	-
Calçada							
Existe	5 931	80	311	542	606	3 425	967
Não existe	3 349	72	289	382	407	1 890	309
Sem declaração	-	-	-	-	-	-	-
Meio-fio / guia							
Existe	7 102	102	409	665	747	4 093	1 086
Não existe	2 178	50	191	259	266	1 222	190
Sem declaração	-	-	-	-	-	-	-
Bueiro / boca de lobo							
Existe	733	14	32	58	62	436	131
Não existe	8 547	138	568	866	951	4 879	1 145
Sem declaração	-	-	-	-	-	-	-
Rampa para cadeirante							
Existe	-	-	-	-	-	-	-
Não existe	9 280	152	600	924	1 013	5 315	1 276
Sem declaração	-	-	-	-	-	-	-
Arborização							
Existe	8 064	123	506	792	864	4 623	1 156
Não existe	1 216	29	94	132	149	692	120
Sem declaração	-	-	-	-	-	-	-
Esgoto a céu aberto							
Existe	358	9	32	42	59	195	21

ANUÁRIO ESTATÍSTICO DO ESTADO DA PARAÍBA - 2011

II - Características Demográficas e Sociais

2.1 - Demografia

2.1.2 - Domicílios

2.1.2.2 - Características dos Domicílios e Entorno

Tabela 08 - Moradores em domicílios particulares permanentes, por grupos de idade, segundo as características do entorno nos municípios - Paraíba - 2010

Características do entorno e municípios	Moradores em domicílios particulares permanentes						
	Total	Grupos de idade					
		Menos de 1 ano	1 a 4 anos	5 a 9 anos	10 a 14 anos	15 a 59 anos	60 anos ou mais
Não existe	8 922	143	568	882	954	5 120	1 255
Sem declaração	-	-	-	-	-	-	-
Lixo acumulado nos logradouros							
Existe	177	3	9	25	25	99	16
Não existe	9 103	149	591	899	988	5 216	1 260
Sem declaração	-	-	-	-	-	-	-
Areia	**14 513**	**228**	**978**	**1 215**	**1 297**	**8 880**	**1 915**
Identificação do logradouro							
Existe	8 344	111	522	659	694	5 116	1 242
Não existe	5 950	115	440	527	584	3 639	645
Sem declaração	219	2	16	29	19	125	28
Iluminação pública							
Existe	13 456	202	879	1 083	1 186	8 280	1 826
Não existe	838	24	83	103	92	475	61
Sem declaração	219	2	16	29	19	125	28
Pavimentação							
Existe	12 585	179	795	1 022	1 086	7 763	1 740
Não existe	1 709	47	167	164	192	992	147
Sem declaração	219	2	16	29	19	125	28
Calçada							
Existe	9 224	119	536	680	727	5 809	1 353
Não existe	5 070	107	426	506	551	2 946	534
Sem declaração	219	2	16	29	19	125	28
Meio-fio / guia							
Existe	12 589	183	806	1 011	1 091	7 744	1 754
Não existe	1 705	43	156	175	187	1 011	133
Sem declaração	219	2	16	29	19	125	28
Bueiro / boca de lobo							
Existe	2 422	34	155	171	199	1 509	354
Não existe	11 872	192	807	1 015	1 079	7 246	1 533
Sem declaração	219	2	16	29	19	125	28
Rampa para cadeirante							
Existe	134	3	5	12	11	84	19
Não existe	14 160	223	957	1 174	1 267	8 671	1 868
Sem declaração	219	2	16	29	19	125	28
Arborização							
Existe	5 264	88	357	471	477	3 198	673
Não existe	9 030	138	605	715	801	5 557	1 214
Sem declaração	219	2	16	29	19	125	28
Esgoto a céu aberto							
Existe	880	15	79	94	94	514	84
Não existe	13 414	211	883	1 092	1 184	8 241	1 803
Sem declaração	219	2	16	29	19	125	28
Lixo acumulado nos logradouros							
Existe	605	12	50	78	66	341	58
Não existe	13 689	214	912	1 108	1 212	8 414	1 829
Sem declaração	219	2	16	29	19	125	28
Areia de Baraúnas	**1 017**	**17**	**75**	**106**	**90**	**628**	**101**

ANUÁRIO ESTATÍSTICO DO ESTADO DA PARAÍBA - 2011

II - Características Demográficas e Sociais

2.1 - Demografia

2.1.2 - Domicílios

2.1.2.2 - Características dos Domicílios e Entorno

Tabela 08 - Moradores em domicílios particulares permanentes, por grupos de idade, segundo as características do entorno nos municípios - Paraíba - 2010

Características do entorno e municípios	Moradores em domicílios particulares permanentes						
	Total	Grupos de idade					
		Menos de 1 ano	1 a 4 anos	5 a 9 anos	10 a 14 anos	15 a 59 anos	60 anos ou mais
Identificação do logradouro							
Existe	1 010	17	74	106	89	623	101
Não existe	7	-	1	-	1	5	-
Sem declaração	-	-	-	-	-	-	-
Iluminação pública							
Existe	1 003	17	73	102	88	622	101
Não existe	14	-	2	4	2	6	-
Sem declaração	-	-	-	-	-	-	-
Pavimentação							
Existe	921	16	62	91	84	574	94
Não existe	96	1	13	15	6	54	7
Sem declaração	-	-	-	-	-	-	-
Calçada							
Existe	196	1	14	18	22	118	23
Não existe	821	16	61	88	68	510	78
Sem declaração	-	-	-	-	-	-	-
Meio-fio / guia							
Existe	935	16	64	95	86	580	94
Não existe	82	1	11	11	4	48	7
Sem declaração	-	-	-	-	-	-	-
Bueiro / boca de lobo							
Existe	-	-	-	-	-	-	-
Não existe	1 017	17	75	106	90	628	101
Sem declaração	-	-	-	-	-	-	-
Rampa para cadeirante							
Existe	116	1	12	13	11	67	12
Não existe	901	16	63	93	79	561	89
Sem declaração	-	-	-	-	-	-	-
Arborização							
Existe	1 003	17	73	102	88	622	101
Não existe	14	-	2	4	2	6	-
Sem declaração	-	-	-	-	-	-	-
Esgoto a céu aberto							
Existe	67	1	7	10	4	41	4
Não existe	950	16	68	96	86	587	97
Sem declaração	-	-	-	-	-	-	-
Lixo acumulado nos logradouros							
Existe	-	-	-	-	-	-	-
Não existe	1 017	17	75	106	90	628	101
Sem declaração	-	-	-	-	-	-	-
Areial	**4 588**	**71**	**265**	**368**	**396**	**2 725**	**763**
Identificação do logradouro							
Existe	2 533	36	148	196	216	1 525	412
Não existe	2 055	35	117	172	180	1 200	351
Sem declaração	-	-	-	-	-	-	-
Iluminação pública							
Existe	4 328	67	246	357	371	2 563	724
Não existe	260	4	19	11	25	162	39

ANUÁRIO ESTATÍSTICO DO ESTADO DA PARAÍBA - 2011

II - Características Demográficas e Sociais

2.1 - Demografia

2.1.2 - Domicílios

2.1.2.2 - Características dos Domicílios e Entorno

Tabela 08 - Moradores em domicílios particulares permanentes, por grupos de idade, segundo as características do entorno nos municípios - Paraíba - 2010

Características do entorno e municípios	Moradores em domicílios particulares permanentes						
	Total	Grupos de idade					
		Menos de 1 ano	1 a 4 anos	5 a 9 anos	10 a 14 anos	15 a 59 anos	60 anos ou mais
Sem declaração	-	-	-	-	-	-	-
Pavimentação							
Existe	2 789	33	147	210	243	1 659	497
Não existe	1 799	38	118	158	153	1 066	266
Sem declaração	-	-	-	-	-	-	-
Calçada							
Existe	2 648	32	140	196	220	1 571	489
Não existe	1 940	39	125	172	176	1 154	274
Sem declaração	-	-	-	-	-	-	-
Meio-fio / guia							
Existe	2 905	34	163	218	250	1 724	516
Não existe	1 683	37	102	150	146	1 001	247
Sem declaração	-	-	-	-	-	-	-
Bueiro / boca de lobo							
Existe	196	3	14	10	13	125	31
Não existe	4 392	68	251	358	383	2 600	732
Sem declaração	-	-	-	-	-	-	-
Rampa para cadeirante							
Existe	-	-	-	-	-	-	-
Não existe	4 588	71	265	368	396	2 725	763
Sem declaração	-	-	-	-	-	-	-
Arborização							
Existe	3 526	61	202	277	303	2 080	603
Não existe	1 062	10	63	91	93	645	160
Sem declaração	-	-	-	-	-	-	-
Esgoto a céu aberto							
Existe	632	14	44	63	60	363	88
Não existe	3 956	57	221	305	336	2 362	675
Sem declaração	-	-	-	-	-	-	-
Lixo acumulado nos logradouros							
Existe	202	7	12	20	22	116	25
Não existe	4 386	64	253	348	374	2 609	738
Sem declaração	-	-	-	-	-	-	-
Aroeiras	**9 504**	**142**	**636**	**880**	**1 044**	**5 372**	**1 430**
Identificação do logradouro							
Existe	1 599	13	100	141	179	891	275
Não existe	7 905	129	536	739	865	4 481	1 155
Sem declaração	-	-	-	-	-	-	-
Iluminação pública							
Existe	9 282	138	612	849	1 015	5 252	1 416
Não existe	222	4	24	31	29	120	14
Sem declaração	-	-	-	-	-	-	-
Pavimentação							
Existe	3 470	43	179	250	334	1 974	690
Não existe	6 034	99	457	630	710	3 398	740
Sem declaração	-	-	-	-	-	-	-
Calçada							
Existe	2 841	30	149	186	260	1 642	574

ANUÁRIO ESTATÍSTICO DO ESTADO DA PARAÍBA - 2011

II - Características Demográficas e Sociais

2.1 - Demografia

2.1.2 - Domicílios

2.1.2.2 - Características dos Domicílios e Entorno

Tabela 08 - Moradores em domicílios particulares permanentes, por grupos de idade, segundo as características do entorno nos municípios - Paraíba - 2010

Características do entorno e municípios	Moradores em domicílios particulares permanentes						
	Total	Grupos de idade					
		Menos de 1 ano	1 a 4 anos	5 a 9 anos	10 a 14 anos	15 a 59 anos	60 anos ou mais
Não existe	6 663	112	487	694	784	3 730	856
Sem declaração	-	-	-	-	-	-	-
Meio-fio / guia							
Existe	3 542	41	178	247	338	2 025	713
Não existe	5 962	101	458	633	706	3 347	717
Sem declaração	-	-	-	-	-	-	-
Bueiro / boca de lobo							
Existe	377	3	20	29	34	198	93
Não existe	9 127	139	616	851	1 010	5 174	1 337
Sem declaração	-	-	-	-	-	-	-
Rampa para cadeirante							
Existe	16	-	-	-	1	3	12
Não existe	9 488	142	636	880	1 043	5 369	1 418
Sem declaração	-	-	-	-	-	-	-
Arborização							
Existe	7 684	110	490	694	840	4 336	1 214
Não existe	1 820	32	146	186	204	1 036	216
Sem declaração	-	-	-	-	-	-	-
Esgoto a céu aberto							
Existe	3 278	56	278	381	386	1 828	349
Não existe	6 226	86	358	499	658	3 544	1 081
Sem declaração	-	-	-	-	-	-	-
Lixo acumulado nos logradouros							
Existe	71	1	10	7	4	44	5
Não existe	9 433	141	626	873	1 040	5 328	1 425
Sem declaração	-	-	-	-	-	-	-
Assunção	**2 841**	**51**	**191**	**240**	**268**	**1 745**	**346**
Identificação do logradouro							
Existe	1 661	30	124	155	173	994	185
Não existe	1 180	21	67	85	95	751	161
Sem declaração	-	-	-	-	-	-	-
Iluminação pública							
Existe	2 831	50	190	239	268	1 739	345
Não existe	10	1	1	1	-	6	1
Sem declaração	-	-	-	-	-	-	-
Pavimentação							
Existe	1 309	16	81	81	95	811	225
Não existe	1 532	35	110	159	173	934	121
Sem declaração	-	-	-	-	-	-	-
Calçada							
Existe	1 371	18	85	97	112	838	221
Não existe	1 470	33	106	143	156	907	125
Sem declaração	-	-	-	-	-	-	-
Meio-fio / guia							
Existe	1 284	16	76	75	89	804	224
Não existe	1 557	35	115	165	179	941	122
Sem declaração	-	-	-	-	-	-	-
Bueiro / boca de lobo							

ANUÁRIO ESTATÍSTICO DO ESTADO DA PARAÍBA - 2011

II - Características Demográficas e Sociais

2.1 - Demografia

2.1.2 - Domicílios

2.1.2.2 - Características dos Domicílios e Entorno

Tabela 08 - Moradores em domicílios particulares permanentes, por grupos de idade, segundo as características do entorno nos municípios - Paraíba - 2010

Características do entorno e municípios	Moradores em domicílios particulares permanentes						
	Total	Grupos de idade					
		Menos de 1 ano	1 a 4 anos	5 a 9 anos	10 a 14 anos	15 a 59 anos	60 anos ou mais
Existe	-	-	-	-	-	-	-
Não existe	2 841	51	191	240	268	1 745	346
Sem declaração	-	-	-	-	-	-	-
Rampa para cadeirante							
Existe	85	1	7	2	2	52	21
Não existe	2 756	50	184	238	266	1 693	325
Sem declaração	-	-	-	-	-	-	-
Arborização							
Existe	1 527	26	103	117	160	928	193
Não existe	1 314	25	88	123	108	817	153
Sem declaração	-	-	-	-	-	-	-
Esgoto a céu aberto							
Existe	721	17	62	82	77	432	51
Não existe	2 120	34	129	158	191	1 313	295
Sem declaração	-	-	-	-	-	-	-
Lixo acumulado nos logradouros							
Existe	-	-	-	-	-	-	-
Não existe	2 841	51	191	240	268	1 745	346
Sem declaração	-	-	-	-	-	-	-
Baía da Traição	**3 076**	**37**	**187**	**272**	**312**	**1 918**	**350**
Identificação do logradouro							
Existe	45	1	1	1	6	32	4
Não existe	3 031	36	186	271	306	1 886	346
Sem declaração	-	-	-	-	-	-	-
Iluminação pública							
Existe	2 957	34	179	257	304	1 847	336
Não existe	119	3	8	15	8	71	14
Sem declaração	-	-	-	-	-	-	-
Pavimentação							
Existe	1 404	15	81	100	124	883	201
Não existe	1 672	22	106	172	188	1 035	149
Sem declaração	-	-	-	-	-	-	-
Calçada							
Existe	1 015	12	56	68	89	640	150
Não existe	2 061	25	131	204	223	1 278	200
Sem declaração	-	-	-	-	-	-	-
Meio-fio / guia							
Existe	1 348	13	74	94	121	847	199
Não existe	1 728	24	113	178	191	1 071	151
Sem declaração	-	-	-	-	-	-	-
Bueiro / boca de lobo							
Existe	231	2	9	9	19	145	47
Não existe	2 845	35	178	263	293	1 773	303
Sem declaração	-	-	-	-	-	-	-
Rampa para cadeirante							
Existe	-	-	-	-	-	-	-
Não existe	3 076	37	187	272	312	1 918	350
Sem declaração	-	-	-	-	-	-	-

ANUÁRIO ESTATÍSTICO DO ESTADO DA PARAÍBA - 2011

II - Características Demográficas e Sociais

2.1 - Demografia

2.1.2 - Domicílios

2.1.2.2 - Características dos Domicílios e Entorno

Tabela 08 - Moradores em domicílios particulares permanentes, por grupos de idade, segundo as características do entorno nos municípios - Paraíba - 2010

Características do entorno e municípios	Moradores em domicílios particulares permanentes						
	Total	Grupos de idade					
		Menos de 1 ano	1 a 4 anos	5 a 9 anos	10 a 14 anos	15 a 59 anos	60 anos ou mais
Arborização							
Existe	1 164	12	67	88	100	729	168
Não existe	1 912	25	120	184	212	1 189	182
Sem declaração	-	-	-	-	-	-	-
Esgoto a céu aberto							
Existe	737	9	48	72	80	458	70
Não existe	2 339	28	139	200	232	1 460	280
Sem declaração	-	-	-	-	-	-	-
Lixo acumulado nos logradouros							
Existe	248	2	18	28	34	139	27
Não existe	2 828	35	169	244	278	1 779	323
Sem declaração	-	-	-	-	-	-	-
Bananeiras	**9 213**	**127**	**570**	**818**	**943**	**5 561**	**1 194**
Identificação do logradouro							
Existe	4 428	57	254	367	432	2 710	608
Não existe	4 785	70	316	451	511	2 851	586
Sem declaração	-	-	-	-	-	-	-
Iluminação pública							
Existe	8 956	125	550	794	911	5 404	1 172
Não existe	257	2	20	24	32	157	22
Sem declaração	-	-	-	-	-	-	-
Pavimentação							
Existe	7 873	108	476	664	784	4 796	1 045
Não existe	1 340	19	94	154	159	765	149
Sem declaração	-	-	-	-	-	-	-
Calçada							
Existe	4 618	61	272	393	443	2 804	645
Não existe	4 595	66	298	425	500	2 757	549
Sem declaração	-	-	-	-	-	-	-
Meio-fio / guia							
Existe	8 035	110	487	708	804	4 870	1 056
Não existe	1 178	17	83	110	139	691	138
Sem declaração	-	-	-	-	-	-	-
Bueiro / boca de lobo							
Existe	1 634	24	75	111	137	996	291
Não existe	7 579	103	495	707	806	4 565	903
Sem declaração	-	-	-	-	-	-	-
Rampa para cadeirante							
Existe	37	-	1	2	6	20	8
Não existe	9 176	127	569	816	937	5 541	1 186
Sem declaração	-	-	-	-	-	-	-
Arborização							
Existe	8 682	119	543	776	883	5 228	1 133
Não existe	531	8	27	42	60	333	61
Sem declaração	-	-	-	-	-	-	-
Esgoto a céu aberto							
Existe	2 933	49	200	292	328	1 698	366
Não existe	6 280	78	370	526	615	3 863	828

ANUÁRIO ESTATÍSTICO DO ESTADO DA PARAÍBA - 2011

II - Características Demográficas e Sociais

2.1 - Demografia

2.1.2 - Domicílios

2.1.2.2 - Características dos Domicílios e Entorno

Tabela 08 - Moradores em domicílios particulares permanentes, por grupos de idade, segundo as características do entorno nos municípios - Paraíba - 2010

Características do entorno e municípios	Moradores em domicílios particulares permanentes						
	Total	Grupos de idade					
		Menos de 1 ano	1 a 4 anos	5 a 9 anos	10 a 14 anos	15 a 59 anos	60 anos ou mais
Sem declaração	-	-	-	-	-	-	-
Lixo acumulado nos logradouros							
Existe	104	2	11	12	15	61	3
Não existe	9 109	125	559	806	928	5 500	1 191
Sem declaração	-	-	-	-	-	-	-
Baraúna	**3 187**	**62**	**212**	**296**	**292**	**1 907**	**418**
Identificação do logradouro							
Existe	882	19	46	67	83	536	131
Não existe	2 305	43	166	229	209	1 371	287
Sem declaração	-	-	-	-	-	-	-
Iluminação pública							
Existe	3 020	59	196	274	277	1 812	402
Não existe	167	3	16	22	15	95	16
Sem declaração	-	-	-	-	-	-	-
Pavimentação							
Existe	1 863	33	109	139	153	1 144	285
Não existe	1 324	29	103	157	139	763	133
Sem declaração	-	-	-	-	-	-	-
Calçada							
Existe	2 255	37	136	178	198	1 382	324
Não existe	932	25	76	118	94	525	94
Sem declaração	-	-	-	-	-	-	-
Meio-fio / guia							
Existe	2 105	37	131	171	184	1 282	300
Não existe	1 082	25	81	125	108	625	118
Sem declaração	-	-	-	-	-	-	-
Bueiro / boca de lobo							
Existe	-	-	-	-	-	-	-
Não existe	3 187	62	212	296	292	1 907	418
Sem declaração	-	-	-	-	-	-	-
Rampa para cadeirante							
Existe	-	-	-	-	-	-	-
Não existe	3 187	62	212	296	292	1 907	418
Sem declaração	-	-	-	-	-	-	-
Arborização							
Existe	3 008	58	196	268	274	1 804	408
Não existe	179	4	16	28	18	103	10
Sem declaração	-	-	-	-	-	-	-
Esgoto a céu aberto							
Existe	76	3	11	9	5	43	5
Não existe	3 111	59	201	287	287	1 864	413
Sem declaração	-	-	-	-	-	-	-
Lixo acumulado nos logradouros							
Existe	-	-	-	-	-	-	-
Não existe	3 187	62	212	296	292	1 907	418
Sem declaração	-	-	-	-	-	-	-
Barra de Santa Rosa	**7 944**	**130**	**519**	**725**	**745**	**4 632**	**1 193**
Identificação do logradouro							

ANUÁRIO ESTATÍSTICO DO ESTADO DA PARAÍBA - 2011

II - Características Demográficas e Sociais

2.1 - Demografia

2.1.2 - Domicílios

2.1.2.2 - Características dos Domicílios e Entorno

Tabela 08 - Moradores em domicílios particulares permanentes, por grupos de idade, segundo as características do entorno nos municípios - Paraíba - 2010

Características do entorno e municípios	Moradores em domicílios particulares permanentes						
	Total	Grupos de idade					
		Menos de 1 ano	1 a 4 anos	5 a 9 anos	10 a 14 anos	15 a 59 anos	60 anos ou mais
Existe	4 305	74	282	386	409	2 486	668
Não existe	3 639	56	237	339	336	2 146	525
Sem declaração	-	-	-	-	-	-	-
Iluminação pública							
Existe	7 912	129	516	719	745	4 615	1 188
Não existe	32	1	3	6	-	17	5
Sem declaração	-	-	-	-	-	-	-
Pavimentação							
Existe	5 959	95	357	496	530	3 493	988
Não existe	1 985	35	162	229	215	1 139	205
Sem declaração	-	-	-	-	-	-	-
Calçada							
Existe	6 773	101	417	603	633	3 924	1 095
Não existe	1 171	29	102	122	112	708	98
Sem declaração	-	-	-	-	-	-	-
Meio-fio / guia							
Existe	6 278	96	376	546	582	3 645	1 033
Não existe	1 666	34	143	179	163	987	160
Sem declaração	-	-	-	-	-	-	-
Bueiro / boca de lobo							
Existe	741	14	40	68	88	412	119
Não existe	7 203	116	479	657	657	4 220	1 074
Sem declaração	-	-	-	-	-	-	-
Rampa para cadeirante							
Existe	166	1	6	8	10	86	55
Não existe	7 778	129	513	717	735	4 546	1 138
Sem declaração	-	-	-	-	-	-	-
Arborização							
Existe	7 560	121	479	681	711	4 400	1 168
Não existe	384	9	40	44	34	232	25
Sem declaração	-	-	-	-	-	-	-
Esgoto a céu aberto							
Existe	229	5	16	27	30	128	23
Não existe	7 715	125	503	698	715	4 504	1 170
Sem declaração	-	-	-	-	-	-	-
Lixo acumulado nos logradouros							
Existe	-	-	-	-	-	-	-
Não existe	7 944	130	519	725	745	4 632	1 193
Sem declaração	-	-	-	-	-	-	-
Barra de Santana	**886**	**20**	**50**	**77**	**88**	**512**	**139**
Identificação do logradouro							
Existe	34	-	-	3	7	17	7
Não existe	852	20	50	74	81	495	132
Sem declaração	-	-	-	-	-	-	-
Iluminação pública							
Existe	765	15	44	64	78	447	117
Não existe	121	5	6	13	10	65	22
Sem declaração	-	-	-	-	-	-	-

ANUÁRIO ESTATÍSTICO DO ESTADO DA PARAÍBA - 2011

II - Características Demográficas e Sociais

2.1 - Demografia

2.1.2 - Domicílios

2.1.2.2 - Características dos Domicílios e Entorno

Tabela 08 - Moradores em domicílios particulares permanentes, por grupos de idade, segundo as características do entorno nos municípios - Paraíba - 2010

Características do entorno e municípios	Moradores em domicílios particulares permanentes						
	Total	Grupos de idade					
		Menos de 1 ano	1 a 4 anos	5 a 9 anos	10 a 14 anos	15 a 59 anos	60 anos ou mais
Pavimentação							
Existe	492	9	27	43	46	283	84
Não existe	394	11	23	34	42	229	55
Sem declaração	-	-	-	-	-	-	-
Calçada							
Existe	241	6	10	19	22	138	46
Não existe	645	14	40	58	66	374	93
Sem declaração	-	-	-	-	-	-	-
Meio-fio / guia							
Existe	508	9	27	43	47	297	85
Não existe	378	11	23	34	41	215	54
Sem declaração	-	-	-	-	-	-	-
Bueiro / boca de lobo							
Existe	-	-	-	-	-	-	-
Não existe	886	20	50	77	88	512	139
Sem declaração	-	-	-	-	-	-	-
Rampa para cadeirante							
Existe	-	-	-	-	-	-	-
Não existe	886	20	50	77	88	512	139
Sem declaração	-	-	-	-	-	-	-
Arborização							
Existe	474	9	28	37	43	277	80
Não existe	412	11	22	40	45	235	59
Sem declaração	-	-	-	-	-	-	-
Esgoto a céu aberto							
Existe	191	4	11	17	25	101	33
Não existe	695	16	39	60	63	411	106
Sem declaração	-	-	-	-	-	-	-
Lixo acumulado nos logradouros							
Existe	-	-	-	-	-	-	-
Não existe	886	20	50	77	88	512	139
Sem declaração	-	-	-	-	-	-	-
Barra de São Miguel	**2 359**	**52**	**139**	**206**	**213**	**1 433**	**316**
Identificação do logradouro							
Existe	1 257	23	60	104	104	752	214
Não existe	1 102	29	79	102	109	681	102
Sem declaração	-	-	-	-	-	-	-
Iluminação pública							
Existe	2 329	52	136	203	211	1 414	313
Não existe	30	-	3	3	2	19	3
Sem declaração	-	-	-	-	-	-	-
Pavimentação							
Existe	1 941	35	98	164	167	1 184	293
Não existe	418	17	41	42	46	249	23
Sem declaração	-	-	-	-	-	-	-
Calçada							
Existe	1 679	26	79	132	133	1 040	269
Não existe	680	26	60	74	80	393	47

ANUÁRIO ESTATÍSTICO DO ESTADO DA PARAÍBA - 2011

II - Características Demográficas e Sociais

2.1 - Demografia

2.1.2 - Domicílios

2.1.2.2 - Características dos Domicílios e Entorno

Tabela 08 - Moradores em domicílios particulares permanentes, por grupos de idade, segundo as características do entorno nos municípios - Paraíba - 2010

Características do entorno e municípios	Moradores em domicílios particulares permanentes						
	Total	Grupos de idade					
		Menos de 1 ano	1 a 4 anos	5 a 9 anos	10 a 14 anos	15 a 59 anos	60 anos ou mais
Sem declaração	-	-	-	-	-	-	-
Meio-fio / guia							
Existe	2 009	37	103	173	175	1 225	296
Não existe	350	15	36	33	38	208	20
Sem declaração	-	-	-	-	-	-	-
Bueiro / boca de lobo							
Existe	161	2	6	13	6	96	38
Não existe	2 198	50	133	193	207	1 337	278
Sem declaração	-	-	-	-	-	-	-
Rampa para cadeirante							
Existe	74	1	1	8	6	53	5
Não existe	2 285	51	138	198	207	1 380	311
Sem declaração	-	-	-	-	-	-	-
Arborização							
Existe	2 242	49	135	196	202	1 350	310
Não existe	117	3	4	10	11	83	6
Sem declaração	-	-	-	-	-	-	-
Esgoto a céu aberto							
Existe	851	18	56	86	97	519	75
Não existe	1 508	34	83	120	116	914	241
Sem declaração	-	-	-	-	-	-	-
Lixo acumulado nos logradouros							
Existe	-	-	-	-	-	-	-
Não existe	2 359	52	139	206	213	1 433	316
Sem declaração	-	-	-	-	-	-	-
Bayeux	**92 306**	**1 415**	**5 742**	**7 617**	**8 664**	**60 207**	**8 661**
Identificação do logradouro							
Existe	25 279	403	1 615	2 029	2 364	16 608	2 260
Não existe	65 730	990	4 031	5 468	6 163	42 785	6 293
Sem declaração	1 297	22	96	120	137	814	108
Iluminação pública							
Existe	87 136	1 322	5 360	7 129	8 080	56 935	8 310
Não existe	3 873	71	286	368	447	2 458	243
Sem declaração	1 297	22	96	120	137	814	108
Pavimentação							
Existe	65 119	951	3 820	5 080	5 737	42 721	6 810
Não existe	25 890	442	1 826	2 417	2 790	16 672	1 743
Sem declaração	1 297	22	96	120	137	814	108
Calçada							
Existe	58 631	850	3 403	4 487	5 074	38 581	6 236
Não existe	32 378	543	2 243	3 010	3 453	20 812	2 317
Sem declaração	1 297	22	96	120	137	814	108
Meio-fio / guia							
Existe	64 855	945	3 800	5 067	5 719	42 549	6 775
Não existe	26 154	448	1 846	2 430	2 808	16 844	1 778
Sem declaração	1 297	22	96	120	137	814	108
Bueiro / boca de lobo							
Existe	20 689	303	1 306	1 607	1 905	13 525	2 043

ANUÁRIO ESTATÍSTICO DO ESTADO DA PARAÍBA - 2011

II - Características Demográficas e Sociais

2.1 - Demografia

2.1.2 - Domicílios

2.1.2.2 - Características dos Domicílios e Entorno

Tabela 08 - Moradores em domicílios particulares permanentes, por grupos de idade, segundo as características do entorno nos municípios - Paraíba - 2010

Características do entorno e municípios	Moradores em domicílios particulares permanentes						
	Total	Grupos de idade					
		Menos de 1 ano	1 a 4 anos	5 a 9 anos	10 a 14 anos	15 a 59 anos	60 anos ou mais
Não existe	70 320	1 090	4 340	5 890	6 622	45 868	6 510
Sem declaração	1 297	22	96	120	137	814	108
Rampa para cadeirante							
Existe	165	2	10	15	3	113	22
Não existe	90 844	1 391	5 636	7 482	8 524	59 280	8 531
Sem declaração	1 297	22	96	120	137	814	108
Arborização							
Existe	39 052	594	2 376	2 998	3 537	25 551	3 996
Não existe	51 957	799	3 270	4 499	4 990	33 842	4 557
Sem declaração	1 297	22	96	120	137	814	108
Esgoto a céu aberto							
Existe	56 897	908	3 545	4 698	5 423	37 050	5 273
Não existe	34 112	485	2 101	2 799	3 104	22 343	3 280
Sem declaração	1 297	22	96	120	137	814	108
Lixo acumulado nos logradouros							
Existe	11 845	227	837	1 134	1 226	7 654	767
Não existe	79 164	1 166	4 809	6 363	7 301	51 739	7 786
Sem declaração	1 297	22	96	120	137	814	108
Belém	**14 041**	**204**	**782**	**1 153**	**1 315**	**8 336**	**2 251**
Identificação do logradouro							
Existe	8 178	108	414	599	741	4 900	1 416
Não existe	5 838	95	366	553	568	3 422	834
Sem declaração	25	1	2	1	6	14	1
Iluminação pública							
Existe	13 544	187	747	1 087	1 260	8 048	2 215
Não existe	472	16	33	65	49	274	35
Sem declaração	25	1	2	1	6	14	1
Pavimentação							
Existe	9 413	115	467	686	866	5 565	1 714
Não existe	4 603	88	313	466	443	2 757	536
Sem declaração	25	1	2	1	6	14	1
Calçada							
Existe	12 580	173	677	974	1 175	7 493	2 088
Não existe	1 436	30	103	178	134	829	162
Sem declaração	25	1	2	1	6	14	1
Meio-fio / guia							
Existe	9 473	120	467	698	862	5 624	1 702
Não existe	4 543	83	313	454	447	2 698	548
Sem declaração	25	1	2	1	6	14	1
Bueiro / boca de lobo							
Existe	2 923	37	147	221	290	1 711	517
Não existe	11 093	166	633	931	1 019	6 611	1 733
Sem declaração	25	1	2	1	6	14	1
Rampa para cadeirante							
Existe	-	-	-	-	-	-	-
Não existe	14 016	203	780	1 152	1 309	8 322	2 250
Sem declaração	25	1	2	1	6	14	1
Arborização							

ANUÁRIO ESTATÍSTICO DO ESTADO DA PARAÍBA - 2011

II - Características Demográficas e Sociais

2.1 - Demografia

2.1.2 - Domicílios

2.1.2.2 - Características dos Domicílios e Entorno

Tabela 08 - Moradores em domicílios particulares permanentes, por grupos de idade, segundo as características do entorno nos municípios - Paraíba - 2010

Características do entorno e municípios	Moradores em domicílios particulares permanentes						
	Total	Grupos de idade					
		Menos de 1 ano	1 a 4 anos	5 a 9 anos	10 a 14 anos	15 a 59 anos	60 anos ou mais
Existe	12 668	175	681	1 003	1 184	7 531	2 094
Não existe	1 348	28	99	149	125	791	156
Sem declaração	25	1	2	1	6	14	1
Esgoto a céu aberto							
Existe	595	13	37	56	61	345	83
Não existe	13 421	190	743	1 096	1 248	7 977	2 167
Sem declaração	25	1	2	1	6	14	1
Lixo acumulado nos logradouros							
Existe	2 131	41	150	219	209	1 277	235
Não existe	11 885	162	630	933	1 100	7 045	2 015
Sem declaração	25	1	2	1	6	14	1
Belém do Brejo do Cruz	**5 250**	**73**	**303**	**499**	**473**	**3 205**	**697**
Identificação do logradouro							
Existe	151	1	8	10	10	95	27
Não existe	5 099	72	295	489	463	3 110	670
Sem declaração	-	-	-	-	-	-	-
Iluminação pública							
Existe	4 757	62	272	448	425	2 907	643
Não existe	493	11	31	51	48	298	54
Sem declaração	-	-	-	-	-	-	-
Pavimentação							
Existe	2 878	34	172	267	239	1 718	448
Não existe	2 372	39	131	232	234	1 487	249
Sem declaração	-	-	-	-	-	-	-
Calçada							
Existe	1 283	18	66	104	96	780	219
Não existe	3 967	55	237	395	377	2 425	478
Sem declaração	-	-	-	-	-	-	-
Meio-fio / guia							
Existe	2 875	35	172	263	238	1 719	448
Não existe	2 375	38	131	236	235	1 486	249
Sem declaração	-	-	-	-	-	-	-
Bueiro / boca de lobo							
Existe	219	3	9	17	12	148	30
Não existe	5 031	70	294	482	461	3 057	667
Sem declaração	-	-	-	-	-	-	-
Rampa para cadeirante							
Existe	9	-	1	1	-	7	-
Não existe	5 241	73	302	498	473	3 198	697
Sem declaração	-	-	-	-	-	-	-
Arborização							
Existe	5 127	70	296	482	460	3 135	684
Não existe	123	3	7	17	13	70	13
Sem declaração	-	-	-	-	-	-	-
Esgoto a céu aberto							
Existe	1 795	26	97	179	178	1 134	181
Não existe	3 455	47	206	320	295	2 071	516
Sem declaração	-	-	-	-	-	-	-

ANUÁRIO ESTATÍSTICO DO ESTADO DA PARAÍBA - 2011

II - Características Demográficas e Sociais

2.1 - Demografia

2.1.2 - Domicílios

2.1.2.2 - Características dos Domicílios e Entorno

Tabela 08 - Moradores em domicílios particulares permanentes, por grupos de idade, segundo as características do entorno nos municípios - Paraíba - 2010

Características do entorno e municípios	Moradores em domicílios particulares permanentes						
	Total	Grupos de idade					
		Menos de 1 ano	1 a 4 anos	5 a 9 anos	10 a 14 anos	15 a 59 anos	60 anos ou mais
Lixo acumulado nos logradouros							
Existe	23	1	1	-	1	14	6
Não existe	5 227	72	302	499	472	3 191	691
Sem declaração	-	-	-	-	-	-	-
Bernardino Batista	**843**	**14**	**70**	**94**	**71**	**514**	**80**
Identificação do logradouro							
Existe	295	3	19	28	24	180	41
Não existe	548	11	51	66	47	334	39
Sem declaração	-	-	-	-	-	-	-
Iluminação pública							
Existe	806	14	63	90	65	498	76
Não existe	37	-	7	4	6	16	4
Sem declaração	-	-	-	-	-	-	-
Pavimentação							
Existe	812	14	65	91	65	501	76
Não existe	31	-	5	3	6	13	4
Sem declaração	-	-	-	-	-	-	-
Calçada							
Existe	571	9	39	61	48	359	55
Não existe	272	5	31	33	23	155	25
Sem declaração	-	-	-	-	-	-	-
Meio-fio / guia							
Existe	812	14	65	91	65	501	76
Não existe	31	-	5	3	6	13	4
Sem declaração	-	-	-	-	-	-	-
Bueiro / boca de lobo							
Existe	-	-	-	-	-	-	-
Não existe	843	14	70	94	71	514	80
Sem declaração	-	-	-	-	-	-	-
Rampa para cadeirante							
Existe	33	1	1	5	4	20	2
Não existe	810	13	69	89	67	494	78
Sem declaração	-	-	-	-	-	-	-
Arborização							
Existe	826	13	67	92	70	504	80
Não existe	17	1	3	2	1	10	-
Sem declaração	-	-	-	-	-	-	-
Esgoto a céu aberto							
Existe	-	-	-	-	-	-	-
Não existe	843	14	70	94	71	514	80
Sem declaração	-	-	-	-	-	-	-
Lixo acumulado nos logradouros							
Existe	41	-	2	5	1	30	3
Não existe	802	14	68	89	70	484	77
Sem declaração	-	-	-	-	-	-	-
Boa Ventura	**3 518**	**53**	**224**	**267**	**298**	**2 191**	**485**
Identificação do logradouro							
Existe	1 718	17	111	128	154	1 032	276

ANUÁRIO ESTATÍSTICO DO ESTADO DA PARAÍBA - 2011

II - Características Demográficas e Sociais

2.1 - Demografia

2.1.2 - Domicílios

2.1.2.2 - Características dos Domicílios e Entorno

Tabela 08 - Moradores em domicílios particulares permanentes, por grupos de idade, segundo as características do entorno nos municípios - Paraíba - 2010

Características do entorno e municípios	Moradores em domicílios particulares permanentes						
	Total	Grupos de idade					
		Menos de 1 ano	1 a 4 anos	5 a 9 anos	10 a 14 anos	15 a 59 anos	60 anos ou mais
Não existe	1 800	36	113	139	144	1 159	209
Sem declaração	-	-	-	-	-	-	-
Iluminação pública							
Existe	3 459	52	221	263	293	2 147	483
Não existe	59	1	3	4	5	44	2
Sem declaração	-	-	-	-	-	-	-
Pavimentação							
Existe	2 824	41	174	208	224	1 768	409
Não existe	694	12	50	59	74	423	76
Sem declaração	-	-	-	-	-	-	-
Calçada							
Existe	3 361	48	218	250	283	2 091	471
Não existe	157	5	6	17	15	100	14
Sem declaração	-	-	-	-	-	-	-
Meio-fio / guia							
Existe	2 705	39	166	198	213	1 687	402
Não existe	813	14	58	69	85	504	83
Sem declaração	-	-	-	-	-	-	-
Bueiro / boca de lobo							
Existe	151	-	7	12	19	100	13
Não existe	3 367	53	217	255	279	2 091	472
Sem declaração	-	-	-	-	-	-	-
Rampa para cadeirante							
Existe	208	4	14	21	15	129	25
Não existe	3 310	49	210	246	283	2 062	460
Sem declaração	-	-	-	-	-	-	-
Arborização							
Existe	3 372	52	212	256	284	2 102	466
Não existe	146	1	12	11	14	89	19
Sem declaração	-	-	-	-	-	-	-
Esgoto a céu aberto							
Existe	427	9	33	38	37	262	48
Não existe	3 091	44	191	229	261	1 929	437
Sem declaração	-	-	-	-	-	-	-
Lixo acumulado nos logradouros							
Existe	70	2	4	5	4	48	7
Não existe	3 448	51	220	262	294	2 143	478
Sem declaração	-	-	-	-	-	-	-
Boa Vista	**3 540**	**79**	**209**	**305**	**299**	**2 237**	**411**
Identificação do logradouro							
Existe	1 956	41	103	142	163	1 241	266
Não existe	1 584	38	106	163	136	996	145
Sem declaração	-	-	-	-	-	-	-
Iluminação pública							
Existe	3 478	77	206	302	296	2 196	401
Não existe	62	2	3	3	3	41	10
Sem declaração	-	-	-	-	-	-	-
Pavimentação							

ANUÁRIO ESTATÍSTICO DO ESTADO DA PARAÍBA - 2011

II - Características Demográficas e Sociais

2.1 - Demografia

2.1.2 - Domicílios

2.1.2.2 - Características dos Domicílios e Entorno

Tabela 08 - Moradores em domicílios particulares permanentes, por grupos de idade, segundo as características do entorno nos municípios - Paraíba - 2010

Características do entorno e municípios	Moradores em domicílios particulares permanentes						
	Total	Grupos de idade					
		Menos de 1 ano	1 a 4 anos	5 a 9 anos	10 a 14 anos	15 a 59 anos	60 anos ou mais
Existe	2 333	47	142	184	188	1 454	318
Não existe	1 207	32	67	121	111	783	93
Sem declaração	-	-	-	-	-	-	-
Calçada							
Existe	1 562	36	86	111	119	962	248
Não existe	1 978	43	123	194	180	1 275	163
Sem declaração	-	-	-	-	-	-	-
Meio-fio / guia							
Existe	2 260	46	142	180	184	1 403	305
Não existe	1 280	33	67	125	115	834	106
Sem declaração	-	-	-	-	-	-	-
Bueiro / boca de lobo							
Existe	165	5	11	12	13	92	32
Não existe	3 375	74	198	293	286	2 145	379
Sem declaração	-	-	-	-	-	-	-
Rampa para cadeirante							
Existe	-	-	-	-	-	-	-
Não existe	3 540	79	209	305	299	2 237	411
Sem declaração	-	-	-	-	-	-	-
Arborização							
Existe	3 257	73	185	269	273	2 065	392
Não existe	283	6	24	36	26	172	19
Sem declaração	-	-	-	-	-	-	-
Esgoto a céu aberto							
Existe	350	9	21	51	24	227	18
Não existe	3 190	70	188	254	275	2 010	393
Sem declaração	-	-	-	-	-	-	-
Lixo acumulado nos logradouros							
Existe	14	-	3	1	-	10	-
Não existe	3 526	79	206	304	299	2 227	411
Sem declaração	-	-	-	-	-	-	-
Bom Jesus	**988**	**13**	**60**	**85**	**95**	**589**	**146**
Identificação do logradouro							
Existe	249	2	15	17	20	147	48
Não existe	739	11	45	68	75	442	98
Sem declaração	-	-	-	-	-	-	-
Iluminação pública							
Existe	954	10	58	81	91	571	143
Não existe	34	3	2	4	4	18	3
Sem declaração	-	-	-	-	-	-	-
Pavimentação							
Existe	565	5	34	33	51	339	103
Não existe	423	8	26	52	44	250	43
Sem declaração	-	-	-	-	-	-	-
Calçada							
Existe	599	5	33	42	49	364	106
Não existe	389	8	27	43	46	225	40
Sem declaração	-	-	-	-	-	-	-

ANUÁRIO ESTATÍSTICO DO ESTADO DA PARAÍBA - 2011

II - Características Demográficas e Sociais

2.1 - Demografia

2.1.2 - Domicílios

2.1.2.2 - Características dos Domicílios e Entorno

Tabela 08 - Moradores em domicílios particulares permanentes, por grupos de idade, segundo as características do entorno nos municípios - Paraíba - 2010

Características do entorno e municípios	Moradores em domicílios particulares permanentes						
	Total	Grupos de idade					
		Menos de 1 ano	1 a 4 anos	5 a 9 anos	10 a 14 anos	15 a 59 anos	60 anos ou mais
Meio-fio / guia							
Existe	608	4	37	40	52	368	107
Não existe	380	9	23	45	43	221	39
Sem declaração	-	-	-	-	-	-	-
Bueiro / boca de lobo							
Existe	90	1	5	9	5	54	16
Não existe	898	12	55	76	90	535	130
Sem declaração	-	-	-	-	-	-	-
Rampa para cadeirante							
Existe	-	-	-	-	-	-	-
Não existe	988	13	60	85	95	589	146
Sem declaração	-	-	-	-	-	-	-
Arborização							
Existe	951	11	60	79	91	567	143
Não existe	37	2	-	6	4	22	3
Sem declaração	-	-	-	-	-	-	-
Esgoto a céu aberto							
Existe	243	3	11	29	28	149	23
Não existe	745	10	49	56	67	440	123
Sem declaração	-	-	-	-	-	-	-
Lixo acumulado nos logradouros							
Existe	-	-	-	-	-	-	-
Não existe	988	13	60	85	95	589	146
Sem declaração	-	-	-	-	-	-	-
Bom Sucesso	**2 029**	**38**	**118**	**144**	**182**	**1 170**	**377**
Identificação do logradouro							
Existe	323	8	15	21	30	182	67
Não existe	1 706	30	103	123	152	988	310
Sem declaração	-	-	-	-	-	-	-
Iluminação pública							
Existe	1 941	36	113	138	180	1 113	361
Não existe	88	2	5	6	2	57	16
Sem declaração	-	-	-	-	-	-	-
Pavimentação							
Existe	1 197	19	76	76	105	672	249
Não existe	832	19	42	68	77	498	128
Sem declaração	-	-	-	-	-	-	-
Calçada							
Existe	903	13	52	54	81	514	189
Não existe	1 126	25	66	90	101	656	188
Sem declaração	-	-	-	-	-	-	-
Meio-fio / guia							
Existe	1 056	17	58	62	93	597	229
Não existe	973	21	60	82	89	573	148
Sem declaração	-	-	-	-	-	-	-
Bueiro / boca de lobo							
Existe	62	-	1	4	8	37	12
Não existe	1 967	38	117	140	174	1 133	365

ANUÁRIO ESTATÍSTICO DO ESTADO DA PARAÍBA - 2011

II - Características Demográficas e Sociais

2.1 - Demografia

2.1.2 - Domicílios

2.1.2.2 - Características dos Domicílios e Entorno

Tabela 08 - Moradores em domicílios particulares permanentes, por grupos de idade, segundo as características do entorno nos municípios - Paraíba - 2010

Características do entorno e municípios	Moradores em domicílios particulares permanentes						
	Total	Grupos de idade					
		Menos de 1 ano	1 a 4 anos	5 a 9 anos	10 a 14 anos	15 a 59 anos	60 anos ou mais
Sem declaração	-	-	-	-	-	-	-
Rampa para cadeirante							
Existe	16	-	1	1	-	11	3
Não existe	2 013	38	117	143	182	1 159	374
Sem declaração	-	-	-	-	-	-	-
Arborização							
Existe	2 015	38	118	144	181	1 162	372
Não existe	14	-	-	-	1	8	5
Sem declaração	-	-	-	-	-	-	-
Esgoto a céu aberto							
Existe	860	18	38	66	78	507	153
Não existe	1 169	20	80	78	104	663	224
Sem declaração	-	-	-	-	-	-	-
Lixo acumulado nos logradouros							
Existe	9	-	-	-	2	2	5
Não existe	2 020	38	118	144	180	1 168	372
Sem declaração	-	-	-	-	-	-	-
Bonito de Santa Fé	**7 377**	**149**	**580**	**679**	**649**	**4 419**	**901**
Identificação do logradouro							
Existe	2 657	38	184	200	240	1 624	371
Não existe	4 720	111	396	479	409	2 795	530
Sem declaração	-	-	-	-	-	-	-
Iluminação pública							
Existe	7 047	141	549	645	614	4 227	871
Não existe	330	8	31	34	35	192	30
Sem declaração	-	-	-	-	-	-	-
Pavimentação							
Existe	4 601	78	317	379	394	2 789	644
Não existe	2 776	71	263	300	255	1 630	257
Sem declaração	-	-	-	-	-	-	-
Calçada							
Existe	6 362	121	490	562	546	3 836	807
Não existe	1 015	28	90	117	103	583	94
Sem declaração	-	-	-	-	-	-	-
Meio-fio / guia							
Existe	4 776	83	332	394	407	2 892	668
Não existe	2 601	66	248	285	242	1 527	233
Sem declaração	-	-	-	-	-	-	-
Bueiro / boca de lobo							
Existe	82	2	6	9	6	53	6
Não existe	7 295	147	574	670	643	4 366	895
Sem declaração	-	-	-	-	-	-	-
Rampa para cadeirante							
Existe	67	1	2	2	7	49	6
Não existe	7 310	148	578	677	642	4 370	895
Sem declaração	-	-	-	-	-	-	-
Arborização							
Existe	6 980	141	546	644	622	4 170	857

ANUÁRIO ESTATÍSTICO DO ESTADO DA PARAÍBA - 2011

II - Características Demográficas e Sociais

2.1 - Demografia

2.1.2 - Domicílios

2.1.2.2 - Características dos Domicílios e Entorno

Tabela 08 - Moradores em domicílios particulares permanentes, por grupos de idade, segundo as características do entorno nos municípios - Paraíba - 2010

Características do entorno e municípios	Moradores em domicílios particulares permanentes						
	Total	Grupos de idade					
		Menos de 1 ano	1 a 4 anos	5 a 9 anos	10 a 14 anos	15 a 59 anos	60 anos ou mais
Não existe	397	8	34	35	27	249	44
Sem declaração	-	-	-	-	-	-	-
Esgoto a céu aberto							
Existe	250	7	21	32	21	144	25
Não existe	7 127	142	559	647	628	4 275	876
Sem declaração	-	-	-	-	-	-	-
Lixo acumulado nos logradouros							
Existe	6	-	-	1	2	3	-
Não existe	7 371	149	580	678	647	4 416	901
Sem declaração	-	-	-	-	-	-	-
Boqueirão	**12 151**	**211**	**825**	**1 053**	**1 110**	**7 378**	**1 574**
Identificação do logradouro							
Existe	3 773	63	250	319	313	2 303	525
Não existe	8 378	148	575	734	797	5 075	1 049
Sem declaração	-	-	-	-	-	-	-
Iluminação pública							
Existe	12 040	210	815	1 050	1 090	7 311	1 564
Não existe	111	1	10	3	20	67	10
Sem declaração	-	-	-	-	-	-	-
Pavimentação							
Existe	7 825	113	494	609	648	4 815	1 146
Não existe	4 326	98	331	444	462	2 563	428
Sem declaração	-	-	-	-	-	-	-
Calçada							
Existe	6 718	94	389	500	543	4 150	1 042
Não existe	5 433	117	436	553	567	3 228	532
Sem declaração	-	-	-	-	-	-	-
Meio-fio / guia							
Existe	7 452	109	470	607	634	4 548	1 084
Não existe	4 699	102	355	446	476	2 830	490
Sem declaração	-	-	-	-	-	-	-
Bueiro / boca de lobo							
Existe	1 229	20	57	97	97	776	182
Não existe	10 922	191	768	956	1 013	6 602	1 392
Sem declaração	-	-	-	-	-	-	-
Rampa para cadeirante							
Existe	509	5	28	40	39	316	81
Não existe	11 642	206	797	1 013	1 071	7 062	1 493
Sem declaração	-	-	-	-	-	-	-
Arborização							
Existe	10 938	180	688	935	977	6 692	1 466
Não existe	1 213	31	137	118	133	686	108
Sem declaração	-	-	-	-	-	-	-
Esgoto a céu aberto							
Existe	2 902	65	252	307	328	1 675	275
Não existe	9 249	146	573	746	782	5 703	1 299
Sem declaração	-	-	-	-	-	-	-
Lixo acumulado nos logradouros							

ANUÁRIO ESTATÍSTICO DO ESTADO DA PARAÍBA - 2011

II - Características Demográficas e Sociais

2.1 - Demografia

2.1.2 - Domicílios

2.1.2.2 - Características dos Domicílios e Entorno

Tabela 08 - Moradores em domicílios particulares permanentes, por grupos de idade, segundo as características do entorno nos municípios - Paraíba - 2010

Características do entorno e municípios	Moradores em domicílios particulares permanentes						
	Total	Grupos de idade					
		Menos de 1 ano	1 a 4 anos	5 a 9 anos	10 a 14 anos	15 a 59 anos	60 anos ou mais
Existe	24	1	4	1	3	12	3
Não existe	12 127	210	821	1 052	1 107	7 366	1 571
Sem declaração	-	-	-	-	-	-	-
Borborema	**3 727**	**63**	**215**	**415**	**393**	**2 134**	**507**
Identificação do logradouro							
Existe	3 094	53	156	314	328	1 775	468
Não existe	633	10	59	101	65	359	39
Sem declaração	-	-	-	-	-	-	-
Iluminação pública							
Existe	3 649	62	214	401	383	2 087	502
Não existe	78	1	1	14	10	47	5
Sem declaração	-	-	-	-	-	-	-
Pavimentação							
Existe	3 133	53	161	318	329	1 793	479
Não existe	594	10	54	97	64	341	28
Sem declaração	-	-	-	-	-	-	-
Calçada							
Existe	2 225	32	110	222	252	1 256	353
Não existe	1 502	31	105	193	141	878	154
Sem declaração	-	-	-	-	-	-	-
Meio-fio / guia							
Existe	3 633	62	214	399	379	2 077	502
Não existe	94	1	1	16	14	57	5
Sem declaração	-	-	-	-	-	-	-
Bueiro / boca de lobo							
Existe	753	9	29	72	88	426	129
Não existe	2 974	54	186	343	305	1 708	378
Sem declaração	-	-	-	-	-	-	-
Rampa para cadeirante							
Existe	-	-	-	-	-	-	-
Não existe	3 727	63	215	415	393	2 134	507
Sem declaração	-	-	-	-	-	-	-
Arborização							
Existe	2 162	30	103	203	236	1 247	343
Não existe	1 565	33	112	212	157	887	164
Sem declaração	-	-	-	-	-	-	-
Esgoto a céu aberto							
Existe	282	10	16	48	31	152	25
Não existe	3 445	53	199	367	362	1 982	482
Sem declaração	-	-	-	-	-	-	-
Lixo acumulado nos logradouros							
Existe	50	1	1	11	6	30	1
Não existe	3 677	62	214	404	387	2 104	506
Sem declaração	-	-	-	-	-	-	-
Brejo do Cruz	**9 891**	**154**	**655**	**795**	**905**	**6 233**	**1 149**
Identificação do logradouro							
Existe	6 210	98	371	467	554	3 918	802
Não existe	3 681	56	284	328	351	2 315	347

Tabela 08 - Moradores em domicílios particulares permanentes, por grupos de idade, segundo as características do entorno nos municípios - Paraíba - 2010

Características do entorno e municípios	Moradores em domicílios particulares permanentes						
	Total	Grupos de idade					
		Menos de 1 ano	1 a 4 anos	5 a 9 anos	10 a 14 anos	15 a 59 anos	60 anos ou mais
Sem declaração	-	-	-	-	-	-	-
Iluminação pública							
Existe	8 942	137	557	691	816	5 657	1 084
Não existe	949	17	98	104	89	576	65
Sem declaração	-	-	-	-	-	-	-
Pavimentação							
Existe	7 850	113	478	596	707	4 969	987
Não existe	2 041	41	177	199	198	1 264	162
Sem declaração	-	-	-	-	-	-	-
Calçada							
Existe	7 983	118	484	603	719	5 054	1 005
Não existe	1 908	36	171	192	186	1 179	144
Sem declaração	-	-	-	-	-	-	-
Meio-fio / guia							
Existe	8 016	117	488	612	722	5 067	1 010
Não existe	1 875	37	167	183	183	1 166	139
Sem declaração	-	-	-	-	-	-	-
Bueiro / boca de lobo							
Existe	118	1	4	10	13	71	19
Não existe	9 773	153	651	785	892	6 162	1 130
Sem declaração	-	-	-	-	-	-	-
Rampa para cadeirante							
Existe	134	1	5	9	16	79	24
Não existe	9 757	153	650	786	889	6 154	1 125
Sem declaração	-	-	-	-	-	-	-
Arborização							
Existe	9 206	139	590	721	831	5 825	1 100
Não existe	685	15	65	74	74	408	49
Sem declaração	-	-	-	-	-	-	-
Esgoto a céu aberto							
Existe	501	12	31	40	59	315	44
Não existe	9 390	142	624	755	846	5 918	1 105
Sem declaração	-	-	-	-	-	-	-
Lixo acumulado nos logradouros							
Existe	61	4	7	8	4	36	2
Não existe	9 830	150	648	787	901	6 197	1 147
Sem declaração	-	-	-	-	-	-	-
Brejo dos Santos	**4 631**	**55**	**280**	**388**	**415**	**2 824**	**669**
Identificação do logradouro							
Existe	403	7	29	34	43	230	60
Não existe	4 228	48	251	354	372	2 594	609
Sem declaração	-	-	-	-	-	-	-
Iluminação pública							
Existe	4 494	52	271	378	404	2 738	651
Não existe	137	3	9	10	11	86	18
Sem declaração	-	-	-	-	-	-	-
Pavimentação							
Existe	2 188	21	123	165	185	1 338	356

ANUÁRIO ESTATÍSTICO DO ESTADO DA PARAÍBA - 2011

II - Características Demográficas e Sociais

2.1 - Demografia

2.1.2 - Domicílios

2.1.2.2 - Características dos Domicílios e Entorno

Tabela 08 - Moradores em domicílios particulares permanentes, por grupos de idade, segundo as características do entorno nos municípios - Paraíba - 2010

Características do entorno e municípios	Moradores em domicílios particulares permanentes						
	Total	Grupos de idade					
		Menos de 1 ano	1 a 4 anos	5 a 9 anos	10 a 14 anos	15 a 59 anos	60 anos ou mais
Não existe	2 443	34	157	223	230	1 486	313
Sem declaração	-	-	-	-	-	-	-
Calçada							
Existe	3 843	42	224	311	344	2 342	580
Não existe	788	13	56	77	71	482	89
Sem declaração	-	-	-	-	-	-	-
Meio-fio / guia							
Existe	3 386	40	193	266	294	2 060	533
Não existe	1 245	15	87	122	121	764	136
Sem declaração	-	-	-	-	-	-	-
Bueiro / boca de lobo							
Existe	-	-	-	-	-	-	-
Não existe	4 631	55	280	388	415	2 824	669
Sem declaração	-	-	-	-	-	-	-
Rampa para cadeirante							
Existe	18	1	1	1	3	11	1
Não existe	4 613	54	279	387	412	2 813	668
Sem declaração	-	-	-	-	-	-	-
Arborização							
Existe	4 477	53	270	378	402	2 726	648
Não existe	154	2	10	10	13	98	21
Sem declaração	-	-	-	-	-	-	-
Esgoto a céu aberto							
Existe	3 343	40	224	298	300	2 026	455
Não existe	1 288	15	56	90	115	798	214
Sem declaração	-	-	-	-	-	-	-
Lixo acumulado nos logradouros							
Existe	38	1	3	5	1	24	4
Não existe	4 593	54	277	383	414	2 800	665
Sem declaração	-	-	-	-	-	-	-
Caaporã	**17 526**	**343**	**1 273**	**1 795**	**1 950**	**10 822**	**1 343**
Identificação do logradouro							
Existe	5 340	103	373	573	606	3 298	387
Não existe	12 186	240	900	1 222	1 344	7 524	956
Sem declaração	-	-	-	-	-	-	-
Iluminação pública							
Existe	14 862	280	1 063	1 465	1 620	9 260	1 174
Não existe	2 664	63	210	330	330	1 562	169
Sem declaração	-	-	-	-	-	-	-
Pavimentação							
Existe	7 414	115	458	622	729	4 761	729
Não existe	10 112	228	815	1 173	1 221	6 061	614
Sem declaração	-	-	-	-	-	-	-
Calçada							
Existe	5	-	-	-	1	4	-
Não existe	17 521	343	1 273	1 795	1 949	10 818	1 343
Sem declaração	-	-	-	-	-	-	-
Meio-fio / guia							

ANUÁRIO ESTATÍSTICO DO ESTADO DA PARAÍBA - 2011

II - Características Demográficas e Sociais

2.1 - Demografia

2.1.2 - Domicílios

2.1.2.2 - Características dos Domicílios e Entorno

Tabela 08 - Moradores em domicílios particulares permanentes, por grupos de idade, segundo as características do entorno nos municípios - Paraíba - 2010

Características do entorno e municípios	Moradores em domicílios particulares permanentes						
	Total	Grupos de idade					
		Menos de 1 ano	1 a 4 anos	5 a 9 anos	10 a 14 anos	15 a 59 anos	60 anos ou mais
Existe	7 452	113	450	617	732	4 785	755
Não existe	10 074	230	823	1 178	1 218	6 037	588
Sem declaração	-	-	-	-	-	-	-
Bueiro / boca de lobo							
Existe	1 119	13	64	111	125	712	94
Não existe	16 407	330	1 209	1 684	1 825	10 110	1 249
Sem declaração	-	-	-	-	-	-	-
Rampa para cadeirante							
Existe	-	-	-	-	-	-	-
Não existe	17 526	343	1 273	1 795	1 950	10 822	1 343
Sem declaração	-	-	-	-	-	-	-
Arborização							
Existe	8 872	172	610	908	993	5 532	657
Não existe	8 654	171	663	887	957	5 290	686
Sem declaração	-	-	-	-	-	-	-
Esgoto a céu aberto							
Existe	16 041	312	1 172	1 620	1 771	9 918	1 248
Não existe	1 485	31	101	175	179	904	95
Sem declaração	-	-	-	-	-	-	-
Lixo acumulado nos logradouros							
Existe	2 186	41	184	285	250	1 301	125
Não existe	15 340	302	1 089	1 510	1 700	9 521	1 218
Sem declaração	-	-	-	-	-	-	-
Cabaceiras	**2 211**	**38**	**157**	**174**	**176**	**1 328**	**338**
Identificação do logradouro							
Existe	998	13	70	79	79	592	165
Não existe	1 213	25	87	95	97	736	173
Sem declaração	-	-	-	-	-	-	-
Iluminação pública							
Existe	2 181	37	154	169	174	1 312	335
Não existe	30	1	3	5	2	16	3
Sem declaração	-	-	-	-	-	-	-
Pavimentação							
Existe	937	8	51	59	66	550	203
Não existe	1 274	30	106	115	110	778	135
Sem declaração	-	-	-	-	-	-	-
Calçada							
Existe	769	4	41	37	48	456	183
Não existe	1 442	34	116	137	128	872	155
Sem declaração	-	-	-	-	-	-	-
Meio-fio / guia							
Existe	860	7	45	52	56	507	193
Não existe	1 351	31	112	122	120	821	145
Sem declaração	-	-	-	-	-	-	-
Bueiro / boca de lobo							
Existe	29	1	-	2	3	18	5
Não existe	2 182	37	157	172	173	1 310	333
Sem declaração	-	-	-	-	-	-	-

ANUÁRIO ESTATÍSTICO DO ESTADO DA PARAÍBA - 2011

II - Características Demográficas e Sociais

2.1 - Demografia

2.1.2 - Domicílios

2.1.2.2 - Características dos Domicílios e Entorno

Tabela 08 - Moradores em domicílios particulares permanentes, por grupos de idade, segundo as características do entorno nos municípios - Paraíba - 2010

Características do entorno e municípios	Moradores em domicílios particulares permanentes						
	Total	Grupos de idade					
		Menos de 1 ano	1 a 4 anos	5 a 9 anos	10 a 14 anos	15 a 59 anos	60 anos ou mais
Rampa para cadeirante							
Existe	25	-	3	2	-	10	10
Não existe	2 186	38	154	172	176	1 318	328
Sem declaração	-	-	-	-	-	-	-
Arborização							
Existe	2 104	35	148	164	167	1 262	328
Não existe	107	3	9	10	9	66	10
Sem declaração	-	-	-	-	-	-	-
Esgoto a céu aberto							
Existe	225	5	20	20	24	139	17
Não existe	1 986	33	137	154	152	1 189	321
Sem declaração	-	-	-	-	-	-	-
Lixo acumulado nos logradouros							
Existe	69	-	6	5	5	43	10
Não existe	2 142	38	151	169	171	1 285	328
Sem declaração	-	-	-	-	-	-	-
Cabedelo	**55 820**	**934**	**3 428**	**4 449**	**4 775**	**37 322**	**4 912**
Identificação do logradouro							
Existe	18 981	341	1 140	1 465	1 667	12 807	1 561
Não existe	36 455	589	2 260	2 951	3 067	24 268	3 320
Sem declaração	384	4	28	33	41	247	31
Iluminação pública							
Existe	52 406	867	3 131	4 101	4 445	35 147	4 715
Não existe	3 030	63	269	315	289	1 928	166
Sem declaração	384	4	28	33	41	247	31
Pavimentação							
Existe	31 418	457	1 761	2 317	2 583	21 170	3 130
Não existe	24 018	473	1 639	2 099	2 151	15 905	1 751
Sem declaração	384	4	28	33	41	247	31
Calçada							
Existe	36 709	534	1 964	2 569	2 823	24 943	3 876
Não existe	18 727	396	1 436	1 847	1 911	12 132	1 005
Sem declaração	384	4	28	33	41	247	31
Meio-fio / guia							
Existe	38 753	580	2 103	2 779	3 047	26 280	3 964
Não existe	16 683	350	1 297	1 637	1 687	10 795	917
Sem declaração	384	4	28	33	41	247	31
Bueiro / boca de lobo							
Existe	4 773	68	237	329	378	3 241	520
Não existe	50 663	862	3 163	4 087	4 356	33 834	4 361
Sem declaração	384	4	28	33	41	247	31
Rampa para cadeirante							
Existe	210	6	11	10	5	143	35
Não existe	55 226	924	3 389	4 406	4 729	36 932	4 846
Sem declaração	384	4	28	33	41	247	31
Arborização							
Existe	41 690	660	2 344	3 174	3 378	28 217	3 917
Não existe	13 746	270	1 056	1 242	1 356	8 858	964

ANUÁRIO ESTATÍSTICO DO ESTADO DA PARAÍBA - 2011

II - Características Demográficas e Sociais

2.1 - Demografia

2.1.2 - Domicílios

2.1.2.2 - Características dos Domicílios e Entorno

Tabela 08 - Moradores em domicílios particulares permanentes, por grupos de idade, segundo as características do entorno nos municípios - Paraíba - 2010

Características do entorno e municípios	Moradores em domicílios particulares permanentes						
	Total	Grupos de idade					
		Menos de 1 ano	1 a 4 anos	5 a 9 anos	10 a 14 anos	15 a 59 anos	60 anos ou mais
Sem declaração	384	4	28	33	41	247	31
Esgoto a céu aberto							
Existe	5 933	111	419	548	574	3 854	427
Não existe	49 503	819	2 981	3 868	4 160	33 221	4 454
Sem declaração	384	4	28	33	41	247	31
Lixo acumulado nos logradouros							
Existe	4 801	91	346	510	505	3 067	282
Não existe	50 635	839	3 054	3 906	4 229	34 008	4 599
Sem declaração	384	4	28	33	41	247	31
Cachoeira dos Índios	**3 397**	**54**	**192**	**291**	**351**	**2 043**	**466**
Identificação do logradouro							
Existe	2 541	37	134	212	255	1 521	382
Não existe	856	17	58	79	96	522	84
Sem declaração	-	-	-	-	-	-	-
Iluminação pública							
Existe	3 152	50	174	262	321	1 891	454
Não existe	245	4	18	29	30	152	12
Sem declaração	-	-	-	-	-	-	-
Pavimentação							
Existe	2 591	33	143	204	254	1 557	400
Não existe	806	21	49	87	97	486	66
Sem declaração	-	-	-	-	-	-	-
Calçada							
Existe	2 837	37	156	229	294	1 712	409
Não existe	560	17	36	62	57	331	57
Sem declaração	-	-	-	-	-	-	-
Meio-fio / guia							
Existe	2 306	34	128	176	227	1 389	352
Não existe	1 091	20	64	115	124	654	114
Sem declaração	-	-	-	-	-	-	-
Bueiro / boca de lobo							
Existe	133	5	8	6	10	89	15
Não existe	3 264	49	184	285	341	1 954	451
Sem declaração	-	-	-	-	-	-	-
Rampa para cadeirante							
Existe	-	-	-	-	-	-	-
Não existe	3 397	54	192	291	351	2 043	466
Sem declaração	-	-	-	-	-	-	-
Arborização							
Existe	3 221	47	180	272	334	1 940	448
Não existe	176	7	12	19	17	103	18
Sem declaração	-	-	-	-	-	-	-
Esgoto a céu aberto							
Existe	857	18	52	89	103	515	80
Não existe	2 540	36	140	202	248	1 528	386
Sem declaração	-	-	-	-	-	-	-
Lixo acumulado nos logradouros							
Existe	20	1	1	2	3	11	2

ANUÁRIO ESTATÍSTICO DO ESTADO DA PARAÍBA - 2011

II - Características Demográficas e Sociais

2.1 - Demografia

2.1.2 - Domicílios

2.1.2.2 - Características dos Domicílios e Entorno

Tabela 08 - Moradores em domicílios particulares permanentes, por grupos de idade, segundo as características do entorno nos municípios - Paraíba - 2010

Características do entorno e municípios	Moradores em domicílios particulares permanentes						
	Total	Grupos de idade					
		Menos de 1 ano	1 a 4 anos	5 a 9 anos	10 a 14 anos	15 a 59 anos	60 anos ou mais
Não existe	3 377	53	191	289	348	2 032	464
Sem declaração	-	-	-	-	-	-	-
Cacimba de Areia	**1 674**	**31**	**115**	**141**	**127**	**1 072**	**188**
Identificação do logradouro							
Existe	102	2	6	5	7	60	22
Não existe	1 569	28	109	136	120	1 010	166
Sem declaração	3	1	-	-	-	2	-
Iluminação pública							
Existe	1 576	29	109	126	122	1 010	180
Não existe	95	1	6	15	5	60	8
Sem declaração	3	1	-	-	-	2	-
Pavimentação							
Existe	1 464	26	98	116	118	939	167
Não existe	207	4	17	25	9	131	21
Sem declaração	3	1	-	-	-	2	-
Calçada							
Existe	1 225	24	89	101	87	777	147
Não existe	446	6	26	40	40	293	41
Sem declaração	3	1	-	-	-	2	-
Meio-fio / guia							
Existe	1 397	26	93	108	115	891	164
Não existe	274	4	22	33	12	179	24
Sem declaração	3	1	-	-	-	2	-
Bueiro / boca de lobo							
Existe	-	-	-	-	-	-	-
Não existe	1 671	30	115	141	127	1 070	188
Sem declaração	3	1	-	-	-	2	-
Rampa para cadeirante							
Existe	16	-	-	1	-	12	3
Não existe	1 655	30	115	140	127	1 058	185
Sem declaração	3	1	-	-	-	2	-
Arborização							
Existe	1 384	28	91	118	111	871	165
Não existe	287	2	24	23	16	199	23
Sem declaração	3	1	-	-	-	2	-
Esgoto a céu aberto							
Existe	53	2	5	10	-	36	-
Não existe	1 618	28	110	131	127	1 034	188
Sem declaração	3	1	-	-	-	2	-
Lixo acumulado nos logradouros							
Existe	315	4	19	27	30	208	27
Não existe	1 356	26	96	114	97	862	161
Sem declaração	3	1	-	-	-	2	-
Cacimba de Dentro	**9 138**	**152**	**582**	**825**	**934**	**5 226**	**1 419**
Identificação do logradouro							
Existe	2 268	37	127	184	198	1 333	389
Não existe	6 870	115	455	641	736	3 893	1 030
Sem declaração	-	-	-	-	-	-	-

ANUÁRIO ESTATÍSTICO DO ESTADO DA PARAÍBA - 2011

II - Características Demográficas e Sociais

2.1 - Demografia

2.1.2 - Domicílios

2.1.2.2 - Características dos Domicílios e Entorno

Tabela 08 - Moradores em domicílios particulares permanentes, por grupos de idade, segundo as características do entorno nos municípios - Paraíba - 2010

Características do entorno e municípios	Moradores em domicílios particulares permanentes						
	Total	Grupos de idade					
		Menos de 1 ano	1 a 4 anos	5 a 9 anos	10 a 14 anos	15 a 59 anos	60 anos ou mais
Iluminação pública							
Existe	8 979	147	565	810	912	5 139	1 406
Não existe	159	5	17	15	22	87	13
Sem declaração	-	-	-	-	-	-	-
Pavimentação							
Existe	6 853	99	405	571	662	3 939	1 177
Não existe	2 285	53	177	254	272	1 287	242
Sem declaração	-	-	-	-	-	-	-
Calçada							
Existe	7 075	113	406	590	684	4 086	1 196
Não existe	2 063	39	176	235	250	1 140	223
Sem declaração	-	-	-	-	-	-	-
Meio-fio / guia							
Existe	7 030	107	427	588	687	4 032	1 189
Não existe	2 108	45	155	237	247	1 194	230
Sem declaração	-	-	-	-	-	-	-
Bueiro / boca de lobo							
Existe	637	8	33	40	51	353	152
Não existe	8 501	144	549	785	883	4 873	1 267
Sem declaração	-	-	-	-	-	-	-
Rampa para cadeirante							
Existe	10	-	1	1	-	7	1
Não existe	9 128	152	581	824	934	5 219	1 418
Sem declaração	-	-	-	-	-	-	-
Arborização							
Existe	7 897	127	475	693	781	4 518	1 303
Não existe	1 241	25	107	132	153	708	116
Sem declaração	-	-	-	-	-	-	-
Esgoto a céu aberto							
Existe	3 356	67	230	335	363	1 878	483
Não existe	5 782	85	352	490	571	3 348	936
Sem declaração	-	-	-	-	-	-	-
Lixo acumulado nos logradouros							
Existe	66	1	6	5	8	39	7
Não existe	9 072	151	576	820	926	5 187	1 412
Sem declaração	-	-	-	-	-	-	-
Cacimbas	**1 641**	**30**	**120**	**150**	**181**	**940**	**220**
Identificação do logradouro							
Existe	184	2	7	17	12	107	39
Não existe	1 457	28	113	133	169	833	181
Sem declaração	-	-	-	-	-	-	-
Iluminação pública							
Existe	1 564	29	114	136	172	899	214
Não existe	77	1	6	14	9	41	6
Sem declaração	-	-	-	-	-	-	-
Pavimentação							
Existe	1 572	30	115	143	171	902	211
Não existe	69	-	5	7	10	38	9

ANUÁRIO ESTATÍSTICO DO ESTADO DA PARAÍBA - 2011

II - Características Demográficas e Sociais

2.1 - Demografia

2.1.2 - Domicílios

2.1.2.2 - Características dos Domicílios e Entorno

Tabela 08 - Moradores em domicílios particulares permanentes, por grupos de idade, segundo as características do entorno nos municípios - Paraíba - 2010

Características do entorno e municípios	Moradores em domicílios particulares permanentes						
	Total	Grupos de idade					
		Menos de 1 ano	1 a 4 anos	5 a 9 anos	10 a 14 anos	15 a 59 anos	60 anos ou mais
Sem declaração	-	-	-	-	-	-	-
Calçada							
Existe	1 551	30	114	140	169	887	211
Não existe	90	-	6	10	12	53	9
Sem declaração	-	-	-	-	-	-	-
Meio-fio / guia							
Existe	1 572	30	115	143	171	902	211
Não existe	69	-	5	7	10	38	9
Sem declaração	-	-	-	-	-	-	-
Bueiro / boca de lobo							
Existe	22	-	-	4	3	12	3
Não existe	1 619	30	120	146	178	928	217
Sem declaração	-	-	-	-	-	-	-
Rampa para cadeirante							
Existe	-	-	-	-	-	-	-
Não existe	1 641	30	120	150	181	940	220
Sem declaração	-	-	-	-	-	-	-
Arborização							
Existe	1 543	30	113	137	169	881	213
Não existe	98	-	7	13	12	59	7
Sem declaração	-	-	-	-	-	-	-
Esgoto a céu aberto							
Existe	-	-	-	-	-	-	-
Não existe	1 641	30	120	150	181	940	220
Sem declaração	-	-	-	-	-	-	-
Lixo acumulado nos logradouros							
Existe	-	-	-	-	-	-	-
Não existe	1 641	30	120	150	181	940	220
Sem declaração	-	-	-	-	-	-	-
Caiçara	**5 184**	**58**	**316**	**436**	**499**	**3 152**	**723**
Identificação do logradouro							
Existe	2 333	32	132	194	229	1 383	363
Não existe	2 851	26	184	242	270	1 769	360
Sem declaração	-	-	-	-	-	-	-
Iluminação pública							
Existe	5 165	58	313	433	499	3 139	723
Não existe	19	-	3	3	-	13	-
Sem declaração	-	-	-	-	-	-	-
Pavimentação							
Existe	4 905	55	291	410	472	2 982	695
Não existe	279	3	25	26	27	170	28
Sem declaração	-	-	-	-	-	-	-
Calçada							
Existe	4 833	55	281	404	462	2 951	680
Não existe	351	3	35	32	37	201	43
Sem declaração	-	-	-	-	-	-	-
Meio-fio / guia							
Existe	4 981	56	297	420	474	3 035	699

ANUÁRIO ESTATÍSTICO DO ESTADO DA PARAÍBA - 2011

II - Características Demográficas e Sociais

2.1 - Demografia

2.1.2 - Domicílios

2.1.2.2 - Características dos Domicílios e Entorno

Tabela 08 - Moradores em domicílios particulares permanentes, por grupos de idade, segundo as características do entorno nos municípios - Paraíba - 2010

Características do entorno e municípios	Moradores em domicílios particulares permanentes						
	Total	Grupos de idade					
		Menos de 1 ano	1 a 4 anos	5 a 9 anos	10 a 14 anos	15 a 59 anos	60 anos ou mais
Não existe	203	2	19	16	25	117	24
Sem declaração	-	-	-	-	-	-	-
Bueiro / boca de lobo							
Existe	1 272	16	79	117	126	759	175
Não existe	3 912	42	237	319	373	2 393	548
Sem declaração	-	-	-	-	-	-	-
Rampa para cadeirante							
Existe	118	3	13	13	6	73	10
Não existe	5 066	55	303	423	493	3 079	713
Sem declaração	-	-	-	-	-	-	-
Arborização							
Existe	4 858	53	298	403	466	2 950	688
Não existe	326	5	18	33	33	202	35
Sem declaração	-	-	-	-	-	-	-
Esgoto a céu aberto							
Existe	188	4	12	25	15	114	18
Não existe	4 996	54	304	411	484	3 038	705
Sem declaração	-	-	-	-	-	-	-
Lixo acumulado nos logradouros							
Existe	69	-	6	5	9	42	7
Não existe	5 115	58	310	431	490	3 110	716
Sem declaração	-	-	-	-	-	-	-
Cajazeiras	**47 248**	**667**	**2 804**	**3 519**	**4 041**	**30 351**	**5 866**
Identificação do logradouro							
Existe	19 081	230	1 053	1 299	1 581	12 175	2 743
Não existe	28 159	437	1 751	2 219	2 458	18 171	3 123
Sem declaração	8	-	-	1	2	5	-
Iluminação pública							
Existe	45 946	638	2 693	3 378	3 923	29 557	5 757
Não existe	1 294	29	111	140	116	789	109
Sem declaração	8	-	-	1	2	5	-
Pavimentação							
Existe	35 680	457	2 002	2 482	2 940	22 907	4 892
Não existe	11 560	210	802	1 036	1 099	7 439	974
Sem declaração	8	-	-	1	2	5	-
Calçada							
Existe	42 598	581	2 452	3 073	3 563	27 435	5 494
Não existe	4 642	86	352	445	476	2 911	372
Sem declaração	8	-	-	1	2	5	-
Meio-fio / guia							
Existe	35 342	441	1 991	2 444	2 926	22 688	4 852
Não existe	11 898	226	813	1 074	1 113	7 658	1 014
Sem declaração	8	-	-	1	2	5	-
Bueiro / boca de lobo							
Existe	4 655	69	275	357	379	2 994	581
Não existe	42 585	598	2 529	3 161	3 660	27 352	5 285
Sem declaração	8	-	-	1	2	5	-
Rampa para cadeirante							

ANUÁRIO ESTATÍSTICO DO ESTADO DA PARAÍBA - 2011

II - Características Demográficas e Sociais

2.1 - Demografia

2.1.2 - Domicílios

2.1.2.2 - Características dos Domicílios e Entorno

Tabela 08 - Moradores em domicílios particulares permanentes, por grupos de idade, segundo as características do entorno nos municípios - Paraíba - 2010

Características do entorno e municípios	Moradores em domicílios particulares permanentes						
	Total	Grupos de idade					
		Menos de 1 ano	1 a 4 anos	5 a 9 anos	10 a 14 anos	15 a 59 anos	60 anos ou mais
Existe	187	2	10	5	9	125	36
Não existe	47 053	665	2 794	3 513	4 030	30 221	5 830
Sem declaração	8	-	-	1	2	5	-
Arborização							
Existe	44 712	625	2 614	3 305	3 837	28 746	5 585
Não existe	2 528	42	190	213	202	1 600	281
Sem declaração	8	-	-	1	2	5	-
Esgoto a céu aberto							
Existe	6 056	116	448	588	618	3 773	513
Não existe	41 184	551	2 356	2 930	3 421	26 573	5 353
Sem declaração	8	-	-	1	2	5	-
Lixo acumulado nos logradouros							
Existe	1 991	43	184	202	210	1 193	159
Não existe	45 249	624	2 620	3 316	3 829	29 153	5 707
Sem declaração	8	-	-	1	2	5	-
Cajazeirinhas	**1 000**	**19**	**66**	**90**	**94**	**610**	**121**
Identificação do logradouro							
Existe	519	11	35	46	44	311	72
Não existe	481	8	31	44	50	299	49
Sem declaração	-	-	-	-	-	-	-
Iluminação pública							
Existe	888	16	60	87	84	538	103
Não existe	112	3	6	3	10	72	18
Sem declaração	-	-	-	-	-	-	-
Pavimentação							
Existe	706	15	47	66	60	424	94
Não existe	294	4	19	24	34	186	27
Sem declaração	-	-	-	-	-	-	-
Calçada							
Existe	403	10	27	34	31	246	55
Não existe	597	9	39	56	63	364	66
Sem declaração	-	-	-	-	-	-	-
Meio-fio / guia							
Existe	647	13	40	59	51	394	90
Não existe	353	6	26	31	43	216	31
Sem declaração	-	-	-	-	-	-	-
Bueiro / boca de lobo							
Existe	-	-	-	-	-	-	-
Não existe	1 000	19	66	90	94	610	121
Sem declaração	-	-	-	-	-	-	-
Rampa para cadeirante							
Existe	39	1	2	6	1	25	4
Não existe	961	18	64	84	93	585	117
Sem declaração	-	-	-	-	-	-	-
Arborização							
Existe	860	15	59	81	81	521	103
Não existe	140	4	7	9	13	89	18
Sem declaração	-	-	-	-	-	-	-

ANUÁRIO ESTATÍSTICO DO ESTADO DA PARAÍBA - 2011

II - Características Demográficas e Sociais

2.1 - Demografia

2.1.2 - Domicílios

2.1.2.2 - Características dos Domicílios e Entorno

Tabela 08 - Moradores em domicílios particulares permanentes, por grupos de idade, segundo as características do entorno nos municípios - Paraíba - 2010

Características do entorno e municípios	Moradores em domicílios particulares permanentes						
	Total	Grupos de idade					
		Menos de 1 ano	1 a 4 anos	5 a 9 anos	10 a 14 anos	15 a 59 anos	60 anos ou mais
Esgoto a céu aberto							
Existe	45	1	1	4	7	25	7
Não existe	955	18	65	86	87	585	114
Sem declaração	-	-	-	-	-	-	-
Lixo acumulado nos logradouros							
Existe	43	-	6	4	7	24	2
Não existe	957	19	60	86	87	586	119
Sem declaração	-	-	-	-	-	-	-
Caldas Brandão	**3 220**	**41**	**209**	**286**	**332**	**1 939**	**413**
Identificação do logradouro							
Existe	-	-	-	-	-	-	-
Não existe	3 220	41	209	286	332	1 939	413
Sem declaração	-	-	-	-	-	-	-
Iluminação pública							
Existe	3 198	40	209	285	331	1 927	406
Não existe	22	1	-	1	1	12	7
Sem declaração	-	-	-	-	-	-	-
Pavimentação							
Existe	2 110	29	126	166	196	1 314	279
Não existe	1 110	12	83	120	136	625	134
Sem declaração	-	-	-	-	-	-	-
Calçada							
Existe	-	-	-	-	-	-	-
Não existe	3 220	41	209	286	332	1 939	413
Sem declaração	-	-	-	-	-	-	-
Meio-fio / guia							
Existe	1 409	18	82	110	123	881	195
Não existe	1 811	23	127	176	209	1 058	218
Sem declaração	-	-	-	-	-	-	-
Bueiro / boca de lobo							
Existe	131	-	3	7	12	93	16
Não existe	3 089	41	206	279	320	1 846	397
Sem declaração	-	-	-	-	-	-	-
Rampa para cadeirante							
Existe	-	-	-	-	-	-	-
Não existe	3 220	41	209	286	332	1 939	413
Sem declaração	-	-	-	-	-	-	-
Arborização							
Existe	2 885	36	191	258	303	1 724	373
Não existe	335	5	18	28	29	215	40
Sem declaração	-	-	-	-	-	-	-
Esgoto a céu aberto							
Existe	2 875	38	192	257	310	1 723	355
Não existe	345	3	17	29	22	216	58
Sem declaração	-	-	-	-	-	-	-
Lixo acumulado nos logradouros							
Existe	71	1	8	13	6	41	2
Não existe	3 149	40	201	273	326	1 898	411

ANUÁRIO ESTATÍSTICO DO ESTADO DA PARAÍBA - 2011

II - Características Demográficas e Sociais

2.1 - Demografia

2.1.2 - Domicílios

2.1.2.2 - Características dos Domicílios e Entorno

Tabela 08 - Moradores em domicílios particulares permanentes, por grupos de idade, segundo as características do entorno nos municípios - Paraíba - 2010

Características do entorno e municípios	Moradores em domicílios particulares permanentes						
	Total	Grupos de idade					
		Menos de 1 ano	1 a 4 anos	5 a 9 anos	10 a 14 anos	15 a 59 anos	60 anos ou mais
Sem declaração	-	-	-	-	-	-	-
Camalaú	**2 878**	**54**	**166**	**238**	**307**	**1 692**	**421**
Identificação do logradouro							
Existe	1 117	19	52	93	115	660	178
Não existe	1 761	35	114	145	192	1 032	243
Sem declaração	-	-	-	-	-	-	-
Iluminação pública							
Existe	2 871	54	166	237	306	1 689	419
Não existe	7	-	-	1	1	3	2
Sem declaração	-	-	-	-	-	-	-
Pavimentação							
Existe	1 956	34	102	154	205	1 157	304
Não existe	922	20	64	84	102	535	117
Sem declaração	-	-	-	-	-	-	-
Calçada							
Existe	1 803	31	91	148	180	1 049	304
Não existe	1 075	23	75	90	127	643	117
Sem declaração	-	-	-	-	-	-	-
Meio-fio / guia							
Existe	1 929	33	100	151	202	1 140	303
Não existe	949	21	66	87	105	552	118
Sem declaração	-	-	-	-	-	-	-
Bueiro / boca de lobo							
Existe	286	3	13	24	38	169	39
Não existe	2 592	51	153	214	269	1 523	382
Sem declaração	-	-	-	-	-	-	-
Rampa para cadeirante							
Existe	227	1	7	17	21	140	41
Não existe	2 651	53	159	221	286	1 552	380
Sem declaração	-	-	-	-	-	-	-
Arborização							
Existe	2 806	51	163	234	305	1 644	409
Não existe	72	3	3	4	2	48	12
Sem declaração	-	-	-	-	-	-	-
Esgoto a céu aberto							
Existe	796	18	52	70	89	462	105
Não existe	2 082	36	114	168	218	1 230	316
Sem declaração	-	-	-	-	-	-	-
Lixo acumulado nos logradouros							
Existe	-	-	-	-	-	-	-
Não existe	2 878	54	166	238	307	1 692	421
Sem declaração	-	-	-	-	-	-	-
Campina Grande	**364 483**	**5 459**	**21 057**	**27 986**	**31 348**	**238 177**	**40 456**
Identificação do logradouro							
Existe	106 451	1 343	5 313	7 070	8 128	70 418	14 179
Não existe	256 825	4 088	15 650	20 795	23 092	167 034	26 166
Sem declaração	1 207	28	94	121	128	725	111
Iluminação pública							

ANUÁRIO ESTATÍSTICO DO ESTADO DA PARAÍBA - 2011

II - Características Demográficas e Sociais

2.1 - Demografia

2.1.2 - Domicílios

2.1.2.2 - Características dos Domicílios e Entorno

Tabela 08 - Moradores em domicílios particulares permanentes, por grupos de idade, segundo as características do entorno nos municípios - Paraíba - 2010

Características do entorno e municípios	Moradores em domicílios particulares permanentes						
	Total	Grupos de idade					
		Menos de 1 ano	1 a 4 anos	5 a 9 anos	10 a 14 anos	15 a 59 anos	60 anos ou mais
Existe	357 298	5 296	20 492	27 248	30 590	233 770	39 902
Não existe	5 978	135	471	617	630	3 682	443
Sem declaração	1 207	28	94	121	128	725	111
Pavimentação							
Existe	279 284	3 830	14 897	19 810	22 560	184 100	34 087
Não existe	83 992	1 601	6 066	8 055	8 660	53 352	6 258
Sem declaração	1 207	28	94	121	128	725	111
Calçada							
Existe	266 989	3 618	13 896	18 534	21 072	177 280	32 589
Não existe	96 287	1 813	7 067	9 331	10 148	60 172	7 756
Sem declaração	1 207	28	94	121	128	725	111
Meio-fio / guia							
Existe	288 146	4 008	15 426	20 549	23 304	190 159	34 700
Não existe	75 130	1 423	5 537	7 316	7 916	47 293	5 645
Sem declaração	1 207	28	94	121	128	725	111
Bueiro / boca de lobo							
Existe	78 022	1 052	4 139	5 574	6 439	51 323	9 495
Não existe	285 254	4 379	16 824	22 291	24 781	186 129	30 850
Sem declaração	1 207	28	94	121	128	725	111
Rampa para cadeirante							
Existe	2 110	28	123	153	147	1 369	290
Não existe	361 166	5 403	20 840	27 712	31 073	236 083	40 055
Sem declaração	1 207	28	94	121	128	725	111
Arborização							
Existe	300 817	4 321	16 582	22 136	25 070	198 205	34 503
Não existe	62 459	1 110	4 381	5 729	6 150	39 247	5 842
Sem declaração	1 207	28	94	121	128	725	111
Esgoto a céu aberto							
Existe	47 115	864	3 335	4 488	4 958	29 416	4 054
Não existe	316 161	4 567	17 628	23 377	26 262	208 036	36 291
Sem declaração	1 207	28	94	121	128	725	111
Lixo acumulado nos logradouros							
Existe	40 750	745	2 916	3 796	3 986	25 941	3 366
Não existe	322 526	4 686	18 047	24 069	27 234	211 511	36 979
Sem declaração	1 207	28	94	121	128	725	111
Capim	**5 129**	**108**	**377**	**574**	**589**	**2 999**	**482**
Identificação do logradouro							
Existe	1 661	24	118	190	209	953	167
Não existe	3 468	84	259	384	380	2 046	315
Sem declaração	-	-	-	-	-	-	-
Iluminação pública							
Existe	4 639	102	337	509	546	2 703	442
Não existe	490	6	40	65	43	296	40
Sem declaração	-	-	-	-	-	-	-
Pavimentação							
Existe	2 691	60	187	272	302	1 616	254
Não existe	2 438	48	190	302	287	1 383	228
Sem declaração	-	-	-	-	-	-	-

ANUÁRIO ESTATÍSTICO DO ESTADO DA PARAÍBA - 2011

II - Características Demográficas e Sociais

2.1 - Demografia

2.1.2 - Domicílios

2.1.2.2 - Características dos Domicílios e Entorno

Tabela 08 - Moradores em domicílios particulares permanentes, por grupos de idade, segundo as características do entorno nos municípios - Paraíba - 2010

Características do entorno e municípios	Moradores em domicílios particulares permanentes						
	Total	Grupos de idade					
		Menos de 1 ano	1 a 4 anos	5 a 9 anos	10 a 14 anos	15 a 59 anos	60 anos ou mais
Calçada							
Existe	273	6	18	32	28	166	23
Não existe	4 856	102	359	542	561	2 833	459
Sem declaração	-	-	-	-	-	-	-
Meio-fio / guia							
Existe	2 701	60	189	271	302	1 627	252
Não existe	2 428	48	188	303	287	1 372	230
Sem declaração	-	-	-	-	-	-	-
Bueiro / boca de lobo							
Existe	313	7	29	32	34	180	31
Não existe	4 816	101	348	542	555	2 819	451
Sem declaração	-	-	-	-	-	-	-
Rampa para cadeirante							
Existe	35	1	3	4	3	22	2
Não existe	5 094	107	374	570	586	2 977	480
Sem declaração	-	-	-	-	-	-	-
Arborização							
Existe	1 587	29	93	169	181	935	180
Não existe	3 542	79	284	405	408	2 064	302
Sem declaração	-	-	-	-	-	-	-
Esgoto a céu aberto							
Existe	1 138	26	82	131	140	648	111
Não existe	3 991	82	295	443	449	2 351	371
Sem declaração	-	-	-	-	-	-	-
Lixo acumulado nos logradouros							
Existe	120	3	12	12	10	72	11
Não existe	5 009	105	365	562	579	2 927	471
Sem declaração	-	-	-	-	-	-	-
Caraúbas	**1 505**	**25**	**88**	**147**	**133**	**859**	**253**
Identificação do logradouro							
Existe	840	12	41	66	64	481	176
Não existe	665	13	47	81	69	378	77
Sem declaração	-	-	-	-	-	-	-
Iluminação pública							
Existe	1 481	25	86	144	131	844	251
Não existe	24	-	2	3	2	15	2
Sem declaração	-	-	-	-	-	-	-
Pavimentação							
Existe	1 335	24	79	120	108	761	243
Não existe	170	1	9	27	25	98	10
Sem declaração	-	-	-	-	-	-	-
Calçada							
Existe	1 260	21	72	110	104	719	234
Não existe	245	4	16	37	29	140	19
Sem declaração	-	-	-	-	-	-	-
Meio-fio / guia							
Existe	1 457	24	83	141	127	831	251
Não existe	48	1	5	6	6	28	2

ANUÁRIO ESTATÍSTICO DO ESTADO DA PARAÍBA - 2011

II - Características Demográficas e Sociais

2.1 - Demografia

2.1.2 - Domicílios

2.1.2.2 - Características dos Domicílios e Entorno

Tabela 08 - Moradores em domicílios particulares permanentes, por grupos de idade, segundo as características do entorno nos municípios - Paraíba - 2010

Características do entorno e municípios	Moradores em domicílios particulares permanentes						
	Total	Grupos de idade					
		Menos de 1 ano	1 a 4 anos	5 a 9 anos	10 a 14 anos	15 a 59 anos	60 anos ou mais
Sem declaração	-	-	-	-	-	-	-
Bueiro / boca de lobo							
Existe	11	-	1	1	1	6	2
Não existe	1 494	25	87	146	132	853	251
Sem declaração	-	-	-	-	-	-	-
Rampa para cadeirante							
Existe	121	3	7	7	5	57	42
Não existe	1 384	22	81	140	128	802	211
Sem declaração	-	-	-	-	-	-	-
Arborização							
Existe	1 437	23	87	135	121	827	244
Não existe	68	2	1	12	12	32	9
Sem declaração	-	-	-	-	-	-	-
Esgoto a céu aberto							
Existe	42	1	-	4	6	27	4
Não existe	1 463	24	88	143	127	832	249
Sem declaração	-	-	-	-	-	-	-
Lixo acumulado nos logradouros							
Existe	-	-	-	-	-	-	-
Não existe	1 505	25	88	147	133	859	253
Sem declaração	-	-	-	-	-	-	-
Carrapateira	**1 709**	**26**	**107**	**149**	**198**	**1 078**	**151**
Identificação do logradouro							
Existe	890	11	43	78	99	560	99
Não existe	777	15	61	63	90	496	52
Sem declaração	42	-	3	8	9	22	-
Iluminação pública							
Existe	1 656	26	104	141	187	1 047	151
Não existe	11	-	-	-	2	9	-
Sem declaração	42	-	3	8	9	22	-
Pavimentação							
Existe	1 563	23	92	132	176	994	146
Não existe	104	3	12	9	13	62	5
Sem declaração	42	-	3	8	9	22	-
Calçada							
Existe	1 632	26	101	139	183	1 033	150
Não existe	35	-	3	2	6	23	1
Sem declaração	42	-	3	8	9	22	-
Meio-fio / guia							
Existe	1 558	23	92	132	176	989	146
Não existe	109	3	12	9	13	67	5
Sem declaração	42	-	3	8	9	22	-
Bueiro / boca de lobo							
Existe	165	-	7	13	22	104	19
Não existe	1 502	26	97	128	167	952	132
Sem declaração	42	-	3	8	9	22	-
Rampa para cadeirante							
Existe	56	-	1	2	8	38	7

ANUÁRIO ESTATÍSTICO DO ESTADO DA PARAÍBA - 2011

II - Características Demográficas e Sociais

2.1 - Demografia

2.1.2 - Domicílios

2.1.2.2 - Características dos Domicílios e Entorno

Tabela 08 - Moradores em domicílios particulares permanentes, por grupos de idade, segundo as características do entorno nos municípios - Paraíba - 2010

Características do entorno e municípios	Moradores em domicílios particulares permanentes						
	Total	Grupos de idade					
		Menos de 1 ano	1 a 4 anos	5 a 9 anos	10 a 14 anos	15 a 59 anos	60 anos ou mais
Não existe	1 611	26	103	139	181	1 018	144
Sem declaração	42	-	3	8	9	22	-
Arborização							
Existe	1 608	26	99	137	183	1 015	148
Não existe	59	-	5	4	6	41	3
Sem declaração	42	-	3	8	9	22	-
Esgoto a céu aberto							
Existe	81	3	10	8	8	48	4
Não existe	1 586	23	94	133	181	1 008	147
Sem declaração	42	-	3	8	9	22	-
Lixo acumulado nos logradouros							
Existe	-	-	-	-	-	-	-
Não existe	1 667	26	104	141	189	1 056	151
Sem declaração	42	-	3	8	9	22	-
Casserengue	**3 457**	**43**	**235**	**321**	**368**	**1 999**	**491**
Identificação do logradouro							
Existe	1 122	14	70	99	128	649	162
Não existe	2 328	29	162	221	239	1 348	329
Sem declaração	7	-	3	1	1	2	-
Iluminação pública							
Existe	3 423	43	231	315	366	1 983	485
Não existe	27	-	1	5	1	14	6
Sem declaração	7	-	3	1	1	2	-
Pavimentação							
Existe	2 837	32	189	251	298	1 650	417
Não existe	613	11	43	69	69	347	74
Sem declaração	7	-	3	1	1	2	-
Calçada							
Existe	2 513	28	167	223	268	1 439	388
Não existe	937	15	65	97	99	558	103
Sem declaração	7	-	3	1	1	2	-
Meio-fio / guia							
Existe	2 802	32	189	249	293	1 634	405
Não existe	648	11	43	71	74	363	86
Sem declaração	7	-	3	1	1	2	-
Bueiro / boca de lobo							
Existe	555	1	33	36	56	327	102
Não existe	2 895	42	199	284	311	1 670	389
Sem declaração	7	-	3	1	1	2	-
Rampa para cadeirante							
Existe	58	-	1	9	7	33	8
Não existe	3 392	43	231	311	360	1 964	483
Sem declaração	7	-	3	1	1	2	-
Arborização							
Existe	3 337	42	224	309	356	1 929	477
Não existe	113	1	8	11	11	68	14
Sem declaração	7	-	3	1	1	2	-
Esgoto a céu aberto							

ANUÁRIO ESTATÍSTICO DO ESTADO DA PARAÍBA - 2011

II - Características Demográficas e Sociais

2.1 - Demografia

2.1.2 - Domicílios

2.1.2.2 - Características dos Domicílios e Entorno

Tabela 08 - Moradores em domicílios particulares permanentes, por grupos de idade, segundo as características do entorno nos municípios - Paraíba - 2010

Características do entorno e municípios	Moradores em domicílios particulares permanentes						
	Total	Grupos de idade					
		Menos de 1 ano	1 a 4 anos	5 a 9 anos	10 a 14 anos	15 a 59 anos	60 anos ou mais
Existe	659	9	52	73	74	383	68
Não existe	2 791	34	180	247	293	1 614	423
Sem declaração	7	-	3	1	1	2	-
Lixo acumulado nos logradouros							
Existe	-	-	-	-	-	-	-
Não existe	3 450	43	232	320	367	1 997	491
Sem declaração	7	-	3	1	1	2	-
Catingueira	**2 884**	**42**	**203**	**268**	**283**	**1 713**	**375**
Identificação do logradouro							
Existe	366	4	23	43	26	216	54
Não existe	2 518	38	180	225	257	1 497	321
Sem declaração	-	-	-	-	-	-	-
Iluminação pública							
Existe	2 756	41	188	251	274	1 635	367
Não existe	128	1	15	17	9	78	8
Sem declaração	-	-	-	-	-	-	-
Pavimentação							
Existe	2 335	34	155	190	219	1 408	329
Não existe	549	8	48	78	64	305	46
Sem declaração	-	-	-	-	-	-	-
Calçada							
Existe	2 352	32	151	187	227	1 424	331
Não existe	532	10	52	81	56	289	44
Sem declaração	-	-	-	-	-	-	-
Meio-fio / guia							
Existe	2 321	33	152	188	218	1 401	329
Não existe	563	9	51	80	65	312	46
Sem declaração	-	-	-	-	-	-	-
Bueiro / boca de lobo							
Existe	112	3	10	6	11	67	15
Não existe	2 772	39	193	262	272	1 646	360
Sem declaração	-	-	-	-	-	-	-
Rampa para cadeirante							
Existe	138	4	7	10	9	87	21
Não existe	2 746	38	196	258	274	1 626	354
Sem declaração	-	-	-	-	-	-	-
Arborização							
Existe	2 512	35	165	218	243	1 498	353
Não existe	372	7	38	50	40	215	22
Sem declaração	-	-	-	-	-	-	-
Esgoto a céu aberto							
Existe	79	-	5	10	7	45	12
Não existe	2 805	42	198	258	276	1 668	363
Sem declaração	-	-	-	-	-	-	-
Lixo acumulado nos logradouros							
Existe	-	-	-	-	-	-	-
Não existe	2 884	42	203	268	283	1 713	375
Sem declaração	-	-	-	-	-	-	-

ANUÁRIO ESTATÍSTICO DO ESTADO DA PARAÍBA - 2011

II - Características Demográficas e Sociais

2.1 - Demografia

2.1.2 - Domicílios

2.1.2.2 - Características dos Domicílios e Entorno

Tabela 08 - Moradores em domicílios particulares permanentes, por grupos de idade, segundo as características do entorno nos municípios - Paraíba - 2010

Características do entorno e municípios	Moradores em domicílios particulares permanentes						
	Total	Grupos de idade					
		Menos de 1 ano	1 a 4 anos	5 a 9 anos	10 a 14 anos	15 a 59 anos	60 anos ou mais
Catolé do Rocha	**21 220**	**326**	**1 257**	**1 714**	**1 726**	**13 602**	**2 595**
Identificação do logradouro							
Existe	6 487	97	414	556	555	4 096	769
Não existe	14 733	229	843	1 158	1 171	9 506	1 826
Sem declaração	-	-	-	-	-	-	-
Iluminação pública							
Existe	20 562	310	1 212	1 655	1 660	13 196	2 529
Não existe	658	16	45	59	66	406	66
Sem declaração	-	-	-	-	-	-	-
Pavimentação							
Existe	11 234	140	560	792	846	7 241	1 655
Não existe	9 986	186	697	922	880	6 361	940
Sem declaração	-	-	-	-	-	-	-
Calçada							
Existe	10 398	125	506	716	766	6 717	1 568
Não existe	10 822	201	751	998	960	6 885	1 027
Sem declaração	-	-	-	-	-	-	-
Meio-fio / guia							
Existe	11 129	138	547	789	810	7 200	1 645
Não existe	10 091	188	710	925	916	6 402	950
Sem declaração	-	-	-	-	-	-	-
Bueiro / boca de lobo							
Existe	632	7	28	49	44	425	79
Não existe	20 588	319	1 229	1 665	1 682	13 177	2 516
Sem declaração	-	-	-	-	-	-	-
Rampa para cadeirante							
Existe	92	1	4	5	7	57	18
Não existe	21 128	325	1 253	1 709	1 719	13 545	2 577
Sem declaração	-	-	-	-	-	-	-
Arborização							
Existe	19 467	289	1 126	1 559	1 585	12 473	2 435
Não existe	1 753	37	131	155	141	1 129	160
Sem declaração	-	-	-	-	-	-	-
Esgoto a céu aberto							
Existe	7 331	138	514	681	678	4 647	673
Não existe	13 889	188	743	1 033	1 048	8 955	1 922
Sem declaração	-	-	-	-	-	-	-
Lixo acumulado nos logradouros							
Existe	11	-	1	1	-	9	-
Não existe	21 209	326	1 256	1 713	1 726	13 593	2 595
Sem declaração	-	-	-	-	-	-	-
Caturité	**1 024**	**22**	**68**	**87**	**93**	**624**	**130**
Identificação do logradouro							
Existe	570	7	40	45	56	349	73
Não existe	454	15	28	42	37	275	57
Sem declaração	-	-	-	-	-	-	-
Iluminação pública							
Existe	980	21	62	84	89	600	124

ANUÁRIO ESTATÍSTICO DO ESTADO DA PARAÍBA - 2011

II - Características Demográficas e Sociais

2.1 - Demografia

2.1.2 - Domicílios

2.1.2.2 - Características dos Domicílios e Entorno

Tabela 08 - Moradores em domicílios particulares permanentes, por grupos de idade, segundo as características do entorno nos municípios - Paraíba - 2010

Características do entorno e municípios	Moradores em domicílios particulares permanentes						
	Total	Grupos de idade					
		Menos de 1 ano	1 a 4 anos	5 a 9 anos	10 a 14 anos	15 a 59 anos	60 anos ou mais
Não existe	44	1	6	3	4	24	6
Sem declaração	-	-	-	-	-	-	-
Pavimentação							
Existe	759	12	50	56	68	472	101
Não existe	265	10	18	31	25	152	29
Sem declaração	-	-	-	-	-	-	-
Calçada							
Existe	834	13	57	62	79	516	107
Não existe	190	9	11	25	14	108	23
Sem declaração	-	-	-	-	-	-	-
Meio-fio / guia							
Existe	771	12	50	57	72	479	101
Não existe	253	10	18	30	21	145	29
Sem declaração	-	-	-	-	-	-	-
Bueiro / boca de lobo							
Existe	-	-	-	-	-	-	-
Não existe	1 024	22	68	87	93	624	130
Sem declaração	-	-	-	-	-	-	-
Rampa para cadeirante							
Existe	-	-	-	-	-	-	-
Não existe	1 024	22	68	87	93	624	130
Sem declaração	-	-	-	-	-	-	-
Arborização							
Existe	968	19	65	78	89	591	126
Não existe	56	3	3	9	4	33	4
Sem declaração	-	-	-	-	-	-	-
Esgoto a céu aberto							
Existe	-	-	-	-	-	-	-
Não existe	1 024	22	68	87	93	624	130
Sem declaração	-	-	-	-	-	-	-
Lixo acumulado nos logradouros							
Existe	-	-	-	-	-	-	-
Não existe	1 024	22	68	87	93	624	130
Sem declaração	-	-	-	-	-	-	-
Conceição	**11 329**	**179**	**704**	**961**	**1 017**	**6 997**	**1 471**
Identificação do logradouro							
Existe	2 301	25	117	168	183	1 418	390
Não existe	8 934	154	579	785	819	5 524	1 073
Sem declaração	94	-	8	8	15	55	8
Iluminação pública							
Existe	10 678	169	658	892	951	6 610	1 398
Não existe	557	10	38	61	51	332	65
Sem declaração	94	-	8	8	15	55	8
Pavimentação							
Existe	5 464	72	306	410	433	3 396	847
Não existe	5 771	107	390	543	569	3 546	616
Sem declaração	94	-	8	8	15	55	8
Calçada							

ANUÁRIO ESTATÍSTICO DO ESTADO DA PARAÍBA - 2011

II - Características Demográficas e Sociais

2.1 - Demografia

2.1.2 - Domicílios

2.1.2.2 - Características dos Domicílios e Entorno

Tabela 08 - Moradores em domicílios particulares permanentes, por grupos de idade, segundo as características do entorno nos municípios - Paraíba - 2010

Características do entorno e municípios	Moradores em domicílios particulares permanentes						
	Total	Grupos de idade					
		Menos de 1 ano	1 a 4 anos	5 a 9 anos	10 a 14 anos	15 a 59 anos	60 anos ou mais
Existe	8 320	122	487	673	677	5 202	1 159
Não existe	2 915	57	209	280	325	1 740	304
Sem declaração	94	-	8	8	15	55	8
Meio-fio / guia							
Existe	6 856	92	404	534	551	4 282	993
Não existe	4 379	87	292	419	451	2 660	470
Sem declaração	94	-	8	8	15	55	8
Bueiro / boca de lobo							
Existe	1 937	23	94	139	142	1 216	323
Não existe	9 298	156	602	814	860	5 726	1 140
Sem declaração	94	-	8	8	15	55	8
Rampa para cadeirante							
Existe	124	3	9	7	14	78	13
Não existe	11 111	176	687	946	988	6 864	1 450
Sem declaração	94	-	8	8	15	55	8
Arborização							
Existe	10 731	169	664	909	950	6 632	1 407
Não existe	504	10	32	44	52	310	56
Sem declaração	94	-	8	8	15	55	8
Esgoto a céu aberto							
Existe	2 808	58	187	280	294	1 682	307
Não existe	8 427	121	509	673	708	5 260	1 156
Sem declaração	94	-	8	8	15	55	8
Lixo acumulado nos logradouros							
Existe	479	9	28	37	54	294	57
Não existe	10 756	170	668	916	948	6 648	1 406
Sem declaração	94	-	8	8	15	55	8
Condado	**4 523**	**64**	**298**	**387**	**407**	**2 666**	**701**
Identificação do logradouro							
Existe	945	13	56	74	79	556	167
Não existe	3 563	51	240	313	326	2 102	531
Sem declaração	15	-	2	-	2	8	3
Iluminação pública							
Existe	4 449	64	287	380	395	2 627	696
Não existe	59	-	9	7	10	31	2
Sem declaração	15	-	2	-	2	8	3
Pavimentação							
Existe	1 769	22	89	129	120	1 057	352
Não existe	2 739	42	207	258	285	1 601	346
Sem declaração	15	-	2	-	2	8	3
Calçada							
Existe	1 708	23	90	117	113	1 018	347
Não existe	2 800	41	206	270	292	1 640	351
Sem declaração	15	-	2	-	2	8	3
Meio-fio / guia							
Existe	1 769	22	89	129	120	1 057	352
Não existe	2 739	42	207	258	285	1 601	346
Sem declaração	15	-	2	-	2	8	3

Tabela 08 - Moradores em domicílios particulares permanentes, por grupos de idade, segundo as características do entorno nos municípios - Paraíba - 2010

Características do entorno e municípios	Moradores em domicílios particulares permanentes						
	Total	Grupos de idade					
		Menos de 1 ano	1 a 4 anos	5 a 9 anos	10 a 14 anos	15 a 59 anos	60 anos ou mais
Bueiro / boca de lobo							
Existe	5	-	1	-	-	3	1
Não existe	4 503	64	295	387	405	2 655	697
Sem declaração	15	-	2	-	2	8	3
Rampa para cadeirante							
Existe	79	1	4	7	7	44	16
Não existe	4 429	63	292	380	398	2 614	682
Sem declaração	15	-	2	-	2	8	3
Arborização							
Existe	4 310	59	276	362	378	2 554	681
Não existe	198	5	20	25	27	104	17
Sem declaração	15	-	2	-	2	8	3
Esgoto a céu aberto							
Existe	818	12	73	64	79	482	108
Não existe	3 690	52	223	323	326	2 176	590
Sem declaração	15	-	2	-	2	8	3
Lixo acumulado nos logradouros							
Existe	767	13	58	82	100	434	80
Não existe	3 741	51	238	305	305	2 224	618
Sem declaração	15	-	2	-	2	8	3
Conde	**15 915**	**328**	**1 221**	**1 489**	**1 619**	**9 960**	**1 298**
Identificação do logradouro							
Existe	628	15	40	50	52	398	73
Não existe	15 153	311	1 174	1 426	1 551	9 480	1 211
Sem declaração	134	2	7	13	16	82	14
Iluminação pública							
Existe	12 672	263	937	1 183	1 288	7 958	1 043
Não existe	3 109	63	277	293	315	1 920	241
Sem declaração	134	2	7	13	16	82	14
Pavimentação							
Existe	2 629	44	167	203	226	1 724	265
Não existe	13 152	282	1 047	1 273	1 377	8 154	1 019
Sem declaração	134	2	7	13	16	82	14
Calçada							
Existe	1 740	34	103	122	156	1 134	191
Não existe	14 041	292	1 111	1 354	1 447	8 744	1 093
Sem declaração	134	2	7	13	16	82	14
Meio-fio / guia							
Existe	2 393	43	149	182	208	1 562	249
Não existe	13 388	283	1 065	1 294	1 395	8 316	1 035
Sem declaração	134	2	7	13	16	82	14
Bueiro / boca de lobo							
Existe	188	3	11	12	21	120	21
Não existe	15 593	323	1 203	1 464	1 582	9 758	1 263
Sem declaração	134	2	7	13	16	82	14
Rampa para cadeirante							
Existe	-	-	-	-	-	-	-
Não existe	15 781	326	1 214	1 476	1 603	9 878	1 284

ANUÁRIO ESTATÍSTICO DO ESTADO DA PARAÍBA - 2011

II - Características Demográficas e Sociais

2.1 - Demografia

2.1.2 - Domicílios

2.1.2.2 - Características dos Domicílios e Entorno

Tabela 08 - Moradores em domicílios particulares permanentes, por grupos de idade, segundo as características do entorno nos municípios - Paraíba - 2010

Características do entorno e municípios	Moradores em domicílios particulares permanentes						
	Total	Grupos de idade					
		Menos de 1 ano	1 a 4 anos	5 a 9 anos	10 a 14 anos	15 a 59 anos	60 anos ou mais
Sem declaração	134	2	7	13	16	82	14
Arborização							
Existe	4 630	87	325	391	451	2 970	406
Não existe	11 151	239	889	1 085	1 152	6 908	878
Sem declaração	134	2	7	13	16	82	14
Esgoto a céu aberto							
Existe	2 067	54	162	221	230	1 256	144
Não existe	13 714	272	1 052	1 255	1 373	8 622	1 140
Sem declaração	134	2	7	13	16	82	14
Lixo acumulado nos logradouros							
Existe	2 848	71	245	285	334	1 734	179
Não existe	12 933	255	969	1 191	1 269	8 144	1 105
Sem declaração	134	2	7	13	16	82	14
Congo	**2 997**	**31**	**173**	**302**	**274**	**1 790**	**427**
Identificação do logradouro							
Existe	2 043	19	118	208	187	1 200	311
Não existe	954	12	55	94	87	590	116
Sem declaração	-	-	-	-	-	-	-
Iluminação pública							
Existe	2 876	29	161	284	267	1 717	418
Não existe	121	2	12	18	7	73	9
Sem declaração	-	-	-	-	-	-	-
Pavimentação							
Existe	1 843	17	97	163	162	1 106	298
Não existe	1 154	14	76	139	112	684	129
Sem declaração	-	-	-	-	-	-	-
Calçada							
Existe	1 796	16	92	157	158	1 091	282
Não existe	1 201	15	81	145	116	699	145
Sem declaração	-	-	-	-	-	-	-
Meio-fio / guia							
Existe	1 807	16	94	160	159	1 089	289
Não existe	1 190	15	79	142	115	701	138
Sem declaração	-	-	-	-	-	-	-
Bueiro / boca de lobo							
Existe	37	-	3	5	7	16	6
Não existe	2 960	31	170	297	267	1 774	421
Sem declaração	-	-	-	-	-	-	-
Rampa para cadeirante							
Existe	6	-	-	-	-	5	1
Não existe	2 991	31	173	302	274	1 785	426
Sem declaração	-	-	-	-	-	-	-
Arborização							
Existe	2 647	24	150	259	251	1 573	390
Não existe	350	7	23	43	23	217	37
Sem declaração	-	-	-	-	-	-	-
Esgoto a céu aberto							
Existe	214	4	21	26	21	123	19

ANUÁRIO ESTATÍSTICO DO ESTADO DA PARAÍBA - 2011

II - Características Demográficas e Sociais

2.1 - Demografia

2.1.2 - Domicílios

2.1.2.2 - Características dos Domicílios e Entorno

Tabela 08 - Moradores em domicílios particulares permanentes, por grupos de idade, segundo as características do entorno nos municípios - Paraíba - 2010

Características do entorno e municípios	Moradores em domicílios particulares permanentes						
	Total	Grupos de idade					
		Menos de 1 ano	1 a 4 anos	5 a 9 anos	10 a 14 anos	15 a 59 anos	60 anos ou mais
Não existe	2 783	27	152	276	253	1 667	408
Sem declaração	-	-	-	-	-	-	-
Lixo acumulado nos logradouros							
Existe	4	-	-	-	-	2	2
Não existe	2 993	31	173	302	274	1 788	425
Sem declaração	-	-	-	-	-	-	-
Coremas	**11 376**	**199**	**704**	**994**	**1 114**	**6 823**	**1 542**
Identificação do logradouro							
Existe	4 517	84	237	376	416	2 746	658
Não existe	6 841	113	464	613	696	4 071	884
Sem declaração	18	2	3	5	2	6	-
Iluminação pública							
Existe	11 140	193	683	969	1 086	6 689	1 520
Não existe	218	4	18	20	26	128	22
Sem declaração	18	2	3	5	2	6	-
Pavimentação							
Existe	9 899	164	573	834	929	6 009	1 390
Não existe	1 459	33	128	155	183	808	152
Sem declaração	18	2	3	5	2	6	-
Calçada							
Existe	9 723	159	578	816	897	5 900	1 373
Não existe	1 635	38	123	173	215	917	169
Sem declaração	18	2	3	5	2	6	-
Meio-fio / guia							
Existe	7 049	119	417	573	637	4 284	1 019
Não existe	4 309	78	284	416	475	2 533	523
Sem declaração	18	2	3	5	2	6	-
Bueiro / boca de lobo							
Existe	1 232	16	70	102	113	738	193
Não existe	10 126	181	631	887	999	6 079	1 349
Sem declaração	18	2	3	5	2	6	-
Rampa para cadeirante							
Existe	40	-	-	4	7	20	9
Não existe	11 318	197	701	985	1 105	6 797	1 533
Sem declaração	18	2	3	5	2	6	-
Arborização							
Existe	10 640	181	646	927	1 058	6 373	1 455
Não existe	718	16	55	62	54	444	87
Sem declaração	18	2	3	5	2	6	-
Esgoto a céu aberto							
Existe	1 151	27	81	113	119	670	141
Não existe	10 207	170	620	876	993	6 147	1 401
Sem declaração	18	2	3	5	2	6	-
Lixo acumulado nos logradouros							
Existe	62	2	3	5	6	37	9
Não existe	11 296	195	698	984	1 106	6 780	1 533
Sem declaração	18	2	3	5	2	6	-
Coxixola	**782**	**13**	**41**	**58**	**43**	**486**	**141**

ANUÁRIO ESTATÍSTICO DO ESTADO DA PARAÍBA - 2011

II - Características Demográficas e Sociais

2.1 - Demografia

2.1.2 - Domicílios

2.1.2.2 - Características dos Domicílios e Entorno

Tabela 08 - Moradores em domicílios particulares permanentes, por grupos de idade, segundo as características do entorno nos municípios - Paraíba - 2010

Características do entorno e municípios	Moradores em domicílios particulares permanentes						
	Total	Grupos de idade					
		Menos de 1 ano	1 a 4 anos	5 a 9 anos	10 a 14 anos	15 a 59 anos	60 anos ou mais
Identificação do logradouro							
Existe	555	5	18	34	31	346	121
Não existe	227	8	23	24	12	140	20
Sem declaração	-	-	-	-	-	-	-
Iluminação pública							
Existe	781	13	41	58	43	485	141
Não existe	1	-	-	-	-	1	-
Sem declaração	-	-	-	-	-	-	-
Pavimentação							
Existe	683	10	33	51	37	426	126
Não existe	99	3	8	7	6	60	15
Sem declaração	-	-	-	-	-	-	-
Calçada							
Existe	502	6	14	32	23	317	110
Não existe	280	7	27	26	20	169	31
Sem declaração	-	-	-	-	-	-	-
Meio-fio / guia							
Existe	712	12	36	54	39	443	128
Não existe	70	1	5	4	4	43	13
Sem declaração	-	-	-	-	-	-	-
Bueiro / boca de lobo							
Existe	-	-	-	-	-	-	-
Não existe	782	13	41	58	43	486	141
Sem declaração	-	-	-	-	-	-	-
Rampa para cadeirante							
Existe	-	-	-	-	-	-	-
Não existe	782	13	41	58	43	486	141
Sem declaração	-	-	-	-	-	-	-
Arborização							
Existe	766	13	40	57	42	473	141
Não existe	16	-	1	1	1	13	-
Sem declaração	-	-	-	-	-	-	-
Esgoto a céu aberto							
Existe	-	-	-	-	-	-	-
Não existe	782	13	41	58	43	486	141
Sem declaração	-	-	-	-	-	-	-
Lixo acumulado nos logradouros							
Existe	-	-	-	-	-	-	-
Não existe	782	13	41	58	43	486	141
Sem declaração	-	-	-	-	-	-	-
Cruz do Espírito Santo	**7 392**	**120**	**528**	**766**	**778**	**4 515**	**685**
Identificação do logradouro							
Existe	399	6	17	36	36	258	46
Não existe	6 993	114	511	730	742	4 257	639
Sem declaração	-	-	-	-	-	-	-
Iluminação pública							
Existe	7 116	109	499	729	749	4 360	670
Não existe	276	11	29	37	29	155	15

ANUÁRIO ESTATÍSTICO DO ESTADO DA PARAÍBA - 2011

II - Características Demográficas e Sociais

2.1 - Demografia

2.1.2 - Domicílios

2.1.2.2 - Características dos Domicílios e Entorno

Tabela 08 - Moradores em domicílios particulares permanentes, por grupos de idade, segundo as características do entorno nos municípios - Paraíba - 2010

Características do entorno e municípios	Moradores em domicílios particulares permanentes						
	Total	Grupos de idade					
		Menos de 1 ano	1 a 4 anos	5 a 9 anos	10 a 14 anos	15 a 59 anos	60 anos ou mais
Sem declaração	-	-	-	-	-	-	-
Pavimentação							
Existe	5 702	97	385	537	570	3 548	565
Não existe	1 690	23	143	229	208	967	120
Sem declaração	-	-	-	-	-	-	-
Calçada							
Existe	4 154	63	276	405	403	2 585	422
Não existe	3 238	57	252	361	375	1 930	263
Sem declaração	-	-	-	-	-	-	-
Meio-fio / guia							
Existe	5 566	88	365	523	563	3 472	555
Não existe	1 826	32	163	243	215	1 043	130
Sem declaração	-	-	-	-	-	-	-
Bueiro / boca de lobo							
Existe	2 714	43	187	260	260	1 689	275
Não existe	4 678	77	341	506	518	2 826	410
Sem declaração	-	-	-	-	-	-	-
Rampa para cadeirante							
Existe	248	1	11	20	25	163	28
Não existe	7 144	119	517	746	753	4 352	657
Sem declaração	-	-	-	-	-	-	-
Arborização							
Existe	6 514	103	459	666	699	3 984	603
Não existe	878	17	69	100	79	531	82
Sem declaração	-	-	-	-	-	-	-
Esgoto a céu aberto							
Existe	3 680	56	256	390	368	2 279	331
Não existe	3 712	64	272	376	410	2 236	354
Sem declaração	-	-	-	-	-	-	-
Lixo acumulado nos logradouros							
Existe	560	8	48	67	61	338	38
Não existe	6 832	112	480	699	717	4 177	647
Sem declaração	-	-	-	-	-	-	-
Cubati	**4 763**	**76**	**363**	**447**	**432**	**2 787**	**658**
Identificação do logradouro							
Existe	1 824	30	135	165	165	1 048	281
Não existe	2 939	46	228	282	267	1 739	377
Sem declaração	-	-	-	-	-	-	-
Iluminação pública							
Existe	4 193	67	308	378	386	2 451	603
Não existe	570	9	55	69	46	336	55
Sem declaração	-	-	-	-	-	-	-
Pavimentação							
Existe	2 913	41	186	250	253	1 711	472
Não existe	1 850	35	177	197	179	1 076	186
Sem declaração	-	-	-	-	-	-	-
Calçada							
Existe	2 814	42	185	216	242	1 668	461

ANUÁRIO ESTATÍSTICO DO ESTADO DA PARAÍBA - 2011

II - Características Demográficas e Sociais

2.1 - Demografia

2.1.2 - Domicílios

2.1.2.2 - Características dos Domicílios e Entorno

Tabela 08 - Moradores em domicílios particulares permanentes, por grupos de idade, segundo as características do entorno nos municípios - Paraíba - 2010

Características do entorno e municípios	Moradores em domicílios particulares permanentes						
	Total	Grupos de idade					
		Menos de 1 ano	1 a 4 anos	5 a 9 anos	10 a 14 anos	15 a 59 anos	60 anos ou mais
Não existe	1 949	34	178	231	190	1 119	197
Sem declaração	-	-	-	-	-	-	-
Meio-fio / guia							
Existe	2 971	45	195	256	257	1 752	466
Não existe	1 792	31	168	191	175	1 035	192
Sem declaração	-	-	-	-	-	-	-
Bueiro / boca de lobo							
Existe	20	1	2	2	2	12	1
Não existe	4 743	75	361	445	430	2 775	657
Sem declaração	-	-	-	-	-	-	-
Rampa para cadeirante							
Existe	167	3	7	9	19	103	26
Não existe	4 596	73	356	438	413	2 684	632
Sem declaração	-	-	-	-	-	-	-
Arborização							
Existe	4 604	74	349	435	411	2 698	637
Não existe	159	2	14	12	21	89	21
Sem declaração	-	-	-	-	-	-	-
Esgoto a céu aberto							
Existe	1 827	35	177	192	179	1 053	191
Não existe	2 936	41	186	255	253	1 734	467
Sem declaração	-	-	-	-	-	-	-
Lixo acumulado nos logradouros							
Existe	135	2	9	12	19	77	16
Não existe	4 628	74	354	435	413	2 710	642
Sem declaração	-	-	-	-	-	-	-
Cuité	**13 410**	**172**	**801**	**1 017**	**1 242**	**8 036**	**2 142**
Identificação do logradouro							
Existe	5 920	72	340	429	578	3 502	999
Não existe	7 424	98	457	578	656	4 503	1 132
Sem declaração	66	2	4	10	8	31	11
Iluminação pública							
Existe	13 114	165	785	982	1 216	7 880	2 086
Não existe	230	5	12	25	18	125	45
Sem declaração	66	2	4	10	8	31	11
Pavimentação							
Existe	5 810	61	297	381	498	3 434	1 139
Não existe	7 534	109	500	626	736	4 571	992
Sem declaração	66	2	4	10	8	31	11
Calçada							
Existe	7 200	83	379	478	626	4 267	1 367
Não existe	6 144	87	418	529	608	3 738	764
Sem declaração	66	2	4	10	8	31	11
Meio-fio / guia							
Existe	7 889	84	417	547	693	4 677	1 471
Não existe	5 455	86	380	460	541	3 328	660
Sem declaração	66	2	4	10	8	31	11
Bueiro / boca de lobo							

ANUÁRIO ESTATÍSTICO DO ESTADO DA PARAÍBA - 2011

II - Características Demográficas e Sociais

2.1 - Demografia

2.1.2 - Domicílios

2.1.2.2 - Características dos Domicílios e Entorno

Tabela 08 - Moradores em domicílios particulares permanentes, por grupos de idade, segundo as características do entorno nos municípios - Paraíba - 2010

Características do entorno e municípios	Moradores em domicílios particulares permanentes						
	Total	Grupos de idade					
		Menos de 1 ano	1 a 4 anos	5 a 9 anos	10 a 14 anos	15 a 59 anos	60 anos ou mais
Existe	425	10	19	23	37	249	87
Não existe	12 919	160	778	984	1 197	7 756	2 044
Sem declaração	66	2	4	10	8	31	11
Rampa para cadeirante							
Existe	42	2	2	2	1	25	10
Não existe	13 302	168	795	1 005	1 233	7 980	2 121
Sem declaração	66	2	4	10	8	31	11
Arborização							
Existe	10 806	139	622	769	1 010	6 487	1 779
Não existe	2 538	31	175	238	224	1 518	352
Sem declaração	66	2	4	10	8	31	11
Esgoto a céu aberto							
Existe	1 967	26	151	167	178	1 168	277
Não existe	11 377	144	646	840	1 056	6 837	1 854
Sem declaração	66	2	4	10	8	31	11
Lixo acumulado nos logradouros							
Existe	219	2	18	22	16	134	27
Não existe	13 125	168	779	985	1 218	7 871	2 104
Sem declaração	66	2	4	10	8	31	11
Cuité de Mamanguape	**2 069**	**33**	**114**	**156**	**207**	**1 271**	**288**
Identificação do logradouro							
Existe	796	9	37	53	68	502	127
Não existe	1 273	24	77	103	139	769	161
Sem declaração	-	-	-	-	-	-	-
Iluminação pública							
Existe	2 030	32	112	152	205	1 249	280
Não existe	39	1	2	4	2	22	8
Sem declaração	-	-	-	-	-	-	-
Pavimentação							
Existe	1 204	21	63	79	107	763	171
Não existe	865	12	51	77	100	508	117
Sem declaração	-	-	-	-	-	-	-
Calçada							
Existe	600	11	33	40	44	395	77
Não existe	1 469	22	81	116	163	876	211
Sem declaração	-	-	-	-	-	-	-
Meio-fio / guia							
Existe	1 277	21	65	86	117	804	184
Não existe	792	12	49	70	90	467	104
Sem declaração	-	-	-	-	-	-	-
Bueiro / boca de lobo							
Existe	311	2	15	18	32	183	61
Não existe	1 758	31	99	138	175	1 088	227
Sem declaração	-	-	-	-	-	-	-
Rampa para cadeirante							
Existe	52	2	1	3	6	32	8
Não existe	2 017	31	113	153	201	1 239	280
Sem declaração	-	-	-	-	-	-	-

ANUÁRIO ESTATÍSTICO DO ESTADO DA PARAÍBA - 2011

II - Características Demográficas e Sociais

2.1 - Demografia

2.1.2 - Domicílios

2.1.2.2 - Características dos Domicílios e Entorno

Tabela 08 - Moradores em domicílios particulares permanentes, por grupos de idade, segundo as características do entorno nos municípios - Paraíba - 2010

Características do entorno e municípios	Moradores em domicílios particulares permanentes						
	Total	Grupos de idade					
		Menos de 1 ano	1 a 4 anos	5 a 9 anos	10 a 14 anos	15 a 59 anos	60 anos ou mais
Arborização							
Existe	1 892	30	103	137	181	1 166	275
Não existe	177	3	11	19	26	105	13
Sem declaração	-	-	-	-	-	-	-
Esgoto a céu aberto							
Existe	317	7	17	22	28	209	34
Não existe	1 752	26	97	134	179	1 062	254
Sem declaração	-	-	-	-	-	-	-
Lixo acumulado nos logradouros							
Existe	131	2	9	8	21	81	10
Não existe	1 938	31	105	148	186	1 190	278
Sem declaração	-	-	-	-	-	-	-
Cuitegi	**5 588**	**96**	**362**	**510**	**621**	**3 249**	**750**
Identificação do logradouro							
Existe	2 066	38	126	166	212	1 206	318
Não existe	3 522	58	236	344	409	2 043	432
Sem declaração	-	-	-	-	-	-	-
Iluminação pública							
Existe	5 580	96	361	509	620	3 245	749
Não existe	8	-	1	1	1	4	1
Sem declaração	-	-	-	-	-	-	-
Pavimentação							
Existe	5 451	94	351	491	600	3 179	736
Não existe	137	2	11	19	21	70	14
Sem declaração	-	-	-	-	-	-	-
Calçada							
Existe	968	13	43	85	96	578	153
Não existe	4 620	83	319	425	525	2 671	597
Sem declaração	-	-	-	-	-	-	-
Meio-fio / guia							
Existe	5 132	88	328	474	571	2 987	684
Não existe	456	8	34	36	50	262	66
Sem declaração	-	-	-	-	-	-	-
Bueiro / boca de lobo							
Existe	736	11	39	65	80	430	111
Não existe	4 852	85	323	445	541	2 819	639
Sem declaração	-	-	-	-	-	-	-
Rampa para cadeirante							
Existe	-	-	-	-	-	-	-
Não existe	5 588	96	362	510	621	3 249	750
Sem declaração	-	-	-	-	-	-	-
Arborização							
Existe	4 742	80	311	431	516	2 766	638
Não existe	846	16	51	79	105	483	112
Sem declaração	-	-	-	-	-	-	-
Esgoto a céu aberto							
Existe	2 133	27	143	199	251	1 244	269
Não existe	3 455	69	219	311	370	2 005	481

ANUÁRIO ESTATÍSTICO DO ESTADO DA PARAÍBA - 2011

II - Características Demográficas e Sociais

2.1 - Demografia

2.1.2 - Domicílios

2.1.2.2 - Características dos Domicílios e Entorno

Tabela 08 - Moradores em domicílios particulares permanentes, por grupos de idade, segundo as características do entorno nos municípios - Paraíba - 2010

Características do entorno e municípios	Moradores em domicílios particulares permanentes						
	Total	Grupos de idade					
		Menos de 1 ano	1 a 4 anos	5 a 9 anos	10 a 14 anos	15 a 59 anos	60 anos ou mais
Sem declaração	-	-	-	-	-	-	-
Lixo acumulado nos logradouros							
Existe	-	-	-	-	-	-	-
Não existe	5 588	96	362	510	621	3 249	750
Sem declaração	-	-	-	-	-	-	-
Curral de Cima	**473**	**6**	**29**	**38**	**36**	**291**	**73**
Identificação do logradouro							
Existe	447	6	29	34	36	274	68
Não existe	26	-	-	4	-	17	5
Sem declaração	-	-	-	-	-	-	-
Iluminação pública							
Existe	473	6	29	38	36	291	73
Não existe	-	-	-	-	-	-	-
Sem declaração	-	-	-	-	-	-	-
Pavimentação							
Existe	473	6	29	38	36	291	73
Não existe	-	-	-	-	-	-	-
Sem declaração	-	-	-	-	-	-	-
Calçada							
Existe	469	6	29	38	36	287	73
Não existe	4	-	-	-	-	4	-
Sem declaração	-	-	-	-	-	-	-
Meio-fio / guia							
Existe	473	6	29	38	36	291	73
Não existe	-	-	-	-	-	-	-
Sem declaração	-	-	-	-	-	-	-
Bueiro / boca de lobo							
Existe	-	-	-	-	-	-	-
Não existe	473	6	29	38	36	291	73
Sem declaração	-	-	-	-	-	-	-
Rampa para cadeirante							
Existe	-	-	-	-	-	-	-
Não existe	473	6	29	38	36	291	73
Sem declaração	-	-	-	-	-	-	-
Arborização							
Existe	82	1	5	6	2	57	11
Não existe	391	5	24	32	34	234	62
Sem declaração	-	-	-	-	-	-	-
Esgoto a céu aberto							
Existe	-	-	-	-	-	-	-
Não existe	473	6	29	38	36	291	73
Sem declaração	-	-	-	-	-	-	-
Lixo acumulado nos logradouros							
Existe	-	-	-	-	-	-	-
Não existe	473	6	29	38	36	291	73
Sem declaração	-	-	-	-	-	-	-
Curral Velho	**1 405**	**16**	**95**	**123**	**147**	**878**	**146**
Identificação do logradouro							

ANUÁRIO ESTATÍSTICO DO ESTADO DA PARAÍBA - 2011

II - Características Demográficas e Sociais

2.1 - Demografia

2.1.2 - Domicílios

2.1.2.2 - Características dos Domicílios e Entorno

Tabela 08 - Moradores em domicílios particulares permanentes, por grupos de idade, segundo as características do entorno nos municípios - Paraíba - 2010

Características do entorno e municípios	Moradores em domicílios particulares permanentes						
	Total	Grupos de idade					
		Menos de 1 ano	1 a 4 anos	5 a 9 anos	10 a 14 anos	15 a 59 anos	60 anos ou mais
Existe	1 122	11	62	89	123	707	130
Não existe	283	5	33	34	24	171	16
Sem declaração	-	-	-	-	-	-	-
Iluminação pública							
Existe	1 399	15	94	123	147	874	146
Não existe	6	1	1	-	-	4	-
Sem declaração	-	-	-	-	-	-	-
Pavimentação							
Existe	1 145	10	69	94	119	727	126
Não existe	260	6	26	29	28	151	20
Sem declaração	-	-	-	-	-	-	-
Calçada							
Existe	734	3	47	61	81	458	84
Não existe	671	13	48	62	66	420	62
Sem declaração	-	-	-	-	-	-	-
Meio-fio / guia							
Existe	1 164	9	69	97	123	737	129
Não existe	241	7	26	26	24	141	17
Sem declaração	-	-	-	-	-	-	-
Bueiro / boca de lobo							
Existe	137	-	10	11	13	86	17
Não existe	1 268	16	85	112	134	792	129
Sem declaração	-	-	-	-	-	-	-
Rampa para cadeirante							
Existe	44	-	4	2	5	25	8
Não existe	1 361	16	91	121	142	853	138
Sem declaração	-	-	-	-	-	-	-
Arborização							
Existe	1 384	16	92	121	144	865	146
Não existe	21	-	3	2	3	13	-
Sem declaração	-	-	-	-	-	-	-
Esgoto a céu aberto							
Existe	237	1	16	14	18	162	26
Não existe	1 168	15	79	109	129	716	120
Sem declaração	-	-	-	-	-	-	-
Lixo acumulado nos logradouros							
Existe	-	-	-	-	-	-	-
Não existe	1 405	16	95	123	147	878	146
Sem declaração	-	-	-	-	-	-	-
Damião	**2 278**	**46**	**159**	**206**	**254**	**1 323**	**290**
Identificação do logradouro							
Existe	1 488	29	101	143	157	862	196
Não existe	790	17	58	63	97	461	94
Sem declaração	-	-	-	-	-	-	-
Iluminação pública							
Existe	2 170	42	145	196	245	1 258	284
Não existe	108	4	14	10	9	65	6
Sem declaração	-	-	-	-	-	-	-

ANUÁRIO ESTATÍSTICO DO ESTADO DA PARAÍBA - 2011

II - Características Demográficas e Sociais

2.1 - Demografia

2.1.2 - Domicílios

2.1.2.2 - Características dos Domicílios e Entorno

Tabela 08 - Moradores em domicílios particulares permanentes, por grupos de idade, segundo as características do entorno nos municípios - Paraíba - 2010

Características do entorno e municípios	Moradores em domicílios particulares permanentes						
	Total	Grupos de idade					
		Menos de 1 ano	1 a 4 anos	5 a 9 anos	10 a 14 anos	15 a 59 anos	60 anos ou mais
Pavimentação							
Existe	1 671	35	118	144	172	966	236
Não existe	607	11	41	62	82	357	54
Sem declaração	-	-	-	-	-	-	-
Calçada							
Existe	1 589	32	112	137	169	917	222
Não existe	689	14	47	69	85	406	68
Sem declaração	-	-	-	-	-	-	-
Meio-fio / guia							
Existe	1 658	34	115	143	173	958	235
Não existe	620	12	44	63	81	365	55
Sem declaração	-	-	-	-	-	-	-
Bueiro / boca de lobo							
Existe	387	4	27	34	38	238	46
Não existe	1 891	42	132	172	216	1 085	244
Sem declaração	-	-	-	-	-	-	-
Rampa para cadeirante							
Existe	205	5	9	13	23	121	34
Não existe	2 073	41	150	193	231	1 202	256
Sem declaração	-	-	-	-	-	-	-
Arborização							
Existe	2 231	46	157	199	251	1 298	280
Não existe	47	-	2	7	3	25	10
Sem declaração	-	-	-	-	-	-	-
Esgoto a céu aberto							
Existe	1 686	35	118	161	182	979	211
Não existe	592	11	41	45	72	344	79
Sem declaração	-	-	-	-	-	-	-
Lixo acumulado nos logradouros							
Existe	-	-	-	-	-	-	-
Não existe	2 278	46	159	206	254	1 323	290
Sem declaração	-	-	-	-	-	-	-
Desterro	**4 876**	**59**	**345**	**460**	**517**	**2 878**	**617**
Identificação do logradouro							
Existe	2 738	28	180	240	254	1 627	409
Não existe	2 138	31	165	220	263	1 251	208
Sem declaração	-	-	-	-	-	-	-
Iluminação pública							
Existe	4 800	59	337	453	507	2 831	613
Não existe	76	-	8	7	10	47	4
Sem declaração	-	-	-	-	-	-	-
Pavimentação							
Existe	4 602	53	325	425	486	2 721	592
Não existe	274	6	20	35	31	157	25
Sem declaração	-	-	-	-	-	-	-
Calçada							
Existe	4 612	54	326	433	486	2 723	590
Não existe	264	5	19	27	31	155	27

ANUÁRIO ESTATÍSTICO DO ESTADO DA PARAÍBA - 2011

II - Características Demográficas e Sociais

2.1 - Demografia

2.1.2 - Domicílios

2.1.2.2 - Características dos Domicílios e Entorno

Tabela 08 - Moradores em domicílios particulares permanentes, por grupos de idade, segundo as características do entorno nos municípios - Paraíba - 2010

Características do entorno e municípios	Moradores em domicílios particulares permanentes						
	Total	Grupos de idade					
		Menos de 1 ano	1 a 4 anos	5 a 9 anos	10 a 14 anos	15 a 59 anos	60 anos ou mais
Sem declaração	-	-	-	-	-	-	-
Meio-fio / guia							
Existe	4 569	52	322	421	480	2 704	590
Não existe	307	7	23	39	37	174	27
Sem declaração	-	-	-	-	-	-	-
Bueiro / boca de lobo							
Existe	4	-	1	-	1	2	-
Não existe	4 872	59	344	460	516	2 876	617
Sem declaração	-	-	-	-	-	-	-
Rampa para cadeirante							
Existe	34	-	1	3	4	19	7
Não existe	4 842	59	344	457	513	2 859	610
Sem declaração	-	-	-	-	-	-	-
Arborização							
Existe	4 642	55	325	440	488	2 741	593
Não existe	234	4	20	20	29	137	24
Sem declaração	-	-	-	-	-	-	-
Esgoto a céu aberto							
Existe	108	1	6	13	15	63	10
Não existe	4 768	58	339	447	502	2 815	607
Sem declaração	-	-	-	-	-	-	-
Lixo acumulado nos logradouros							
Existe	-	-	-	-	-	-	-
Não existe	4 876	59	345	460	517	2 878	617
Sem declaração	-	-	-	-	-	-	-
Diamante	**3 818**	**49**	**230**	**313**	**374**	**2 370**	**482**
Identificação do logradouro							
Existe	413	2	33	31	29	253	65
Não existe	3 405	47	197	282	345	2 117	417
Sem declaração	-	-	-	-	-	-	-
Iluminação pública							
Existe	3 668	45	216	290	363	2 279	475
Não existe	150	4	14	23	11	91	7
Sem declaração	-	-	-	-	-	-	-
Pavimentação							
Existe	3 024	39	170	241	297	1 864	413
Não existe	794	10	60	72	77	506	69
Sem declaração	-	-	-	-	-	-	-
Calçada							
Existe	3 657	48	212	297	358	2 270	472
Não existe	161	1	18	16	16	100	10
Sem declaração	-	-	-	-	-	-	-
Meio-fio / guia							
Existe	3 000	38	169	244	297	1 849	403
Não existe	818	11	61	69	77	521	79
Sem declaração	-	-	-	-	-	-	-
Bueiro / boca de lobo							
Existe	253	2	17	16	19	163	36

ANUÁRIO ESTATÍSTICO DO ESTADO DA PARAÍBA - 2011

II - Características Demográficas e Sociais

2.1 - Demografia

2.1.2 - Domicílios

2.1.2.2 - Características dos Domicílios e Entorno

Tabela 08 - Moradores em domicílios particulares permanentes, por grupos de idade, segundo as características do entorno nos municípios - Paraíba - 2010

Características do entorno e municípios	Moradores em domicílios particulares permanentes						
	Total	Grupos de idade					
		Menos de 1 ano	1 a 4 anos	5 a 9 anos	10 a 14 anos	15 a 59 anos	60 anos ou mais
Não existe	3 565	47	213	297	355	2 207	446
Sem declaração	-	-	-	-	-	-	-
Rampa para cadeirante							
Existe	97	-	6	4	6	62	19
Não existe	3 721	49	224	309	368	2 308	463
Sem declaração	-	-	-	-	-	-	-
Arborização							
Existe	3 625	45	220	293	356	2 248	463
Não existe	193	4	10	20	18	122	19
Sem declaração	-	-	-	-	-	-	-
Esgoto a céu aberto							
Existe	322	4	17	30	31	192	48
Não existe	3 496	45	213	283	343	2 178	434
Sem declaração	-	-	-	-	-	-	-
Lixo acumulado nos logradouros							
Existe	-	-	-	-	-	-	-
Não existe	3 818	49	230	313	374	2 370	482
Sem declaração	-	-	-	-	-	-	-
Dona Inês	**4 634**	**70**	**314**	**403**	**513**	**2 578**	**756**
Identificação do logradouro							
Existe	2 837	43	188	242	305	1 556	503
Não existe	1 738	26	119	157	203	988	245
Sem declaração	59	1	7	4	5	34	8
Iluminação pública							
Existe	4 480	68	298	387	496	2 494	737
Não existe	95	1	9	12	12	50	11
Sem declaração	59	1	7	4	5	34	8
Pavimentação							
Existe	3 945	57	250	328	431	2 186	693
Não existe	630	12	57	71	77	358	55
Sem declaração	59	1	7	4	5	34	8
Calçada							
Existe	3 534	45	217	283	379	1 951	659
Não existe	1 041	24	90	116	129	593	89
Sem declaração	59	1	7	4	5	34	8
Meio-fio / guia							
Existe	3 955	57	252	331	434	2 192	689
Não existe	620	12	55	68	74	352	59
Sem declaração	59	1	7	4	5	34	8
Bueiro / boca de lobo							
Existe	1 286	21	61	112	127	725	240
Não existe	3 289	48	246	287	381	1 819	508
Sem declaração	59	1	7	4	5	34	8
Rampa para cadeirante							
Existe	232	2	17	27	31	131	24
Não existe	4 343	67	290	372	477	2 413	724
Sem declaração	59	1	7	4	5	34	8
Arborização							

ANUÁRIO ESTATÍSTICO DO ESTADO DA PARAÍBA - 2011

II - Características Demográficas e Sociais

2.1 - Demografia

2.1.2 - Domicílios

2.1.2.2 - Características dos Domicílios e Entorno

Tabela 08 - Moradores em domicílios particulares permanentes, por grupos de idade, segundo as características do entorno nos municípios - Paraíba - 2010

Características do entorno e municípios	Moradores em domicílios particulares permanentes						
	Total	Grupos de idade					
		Menos de 1 ano	1 a 4 anos	5 a 9 anos	10 a 14 anos	15 a 59 anos	60 anos ou mais
Existe	3 446	53	214	301	372	1 894	612
Não existe	1 129	16	93	98	136	650	136
Sem declaração	59	1	7	4	5	34	8
Esgoto a céu aberto							
Existe	792	13	59	72	84	433	131
Não existe	3 783	56	248	327	424	2 111	617
Sem declaração	59	1	7	4	5	34	8
Lixo acumulado nos logradouros							
Existe	224	3	15	26	20	130	30
Não existe	4 351	66	292	373	488	2 414	718
Sem declaração	59	1	7	4	5	34	8
Duas Estradas	**2 833**	**44**	**159**	**249**	**299**	**1 615**	**467**
Identificação do logradouro							
Existe	2 368	37	131	190	228	1 369	413
Não existe	465	7	28	59	71	246	54
Sem declaração	-	-	-	-	-	-	-
Iluminação pública							
Existe	2 825	44	159	249	299	1 610	464
Não existe	8	-	-	-	-	5	3
Sem declaração	-	-	-	-	-	-	-
Pavimentação							
Existe	2 710	41	152	230	281	1 552	454
Não existe	123	3	7	19	18	63	13
Sem declaração	-	-	-	-	-	-	-
Calçada							
Existe	2 250	32	121	192	219	1 289	397
Não existe	583	12	38	57	80	326	70
Sem declaração	-	-	-	-	-	-	-
Meio-fio / guia							
Existe	2 698	41	151	230	279	1 543	454
Não existe	135	3	8	19	20	72	13
Sem declaração	-	-	-	-	-	-	-
Bueiro / boca de lobo							
Existe	768	15	33	60	68	432	160
Não existe	2 065	29	126	189	231	1 183	307
Sem declaração	-	-	-	-	-	-	-
Rampa para cadeirante							
Existe	-	-	-	-	-	-	-
Não existe	2 833	44	159	249	299	1 615	467
Sem declaração	-	-	-	-	-	-	-
Arborização							
Existe	2 569	38	143	215	270	1 459	444
Não existe	264	6	16	34	29	156	23
Sem declaração	-	-	-	-	-	-	-
Esgoto a céu aberto							
Existe	1 434	25	89	147	174	814	185
Não existe	1 399	19	70	102	125	801	282
Sem declaração	-	-	-	-	-	-	-

Tabela 08 - Moradores em domicílios particulares permanentes, por grupos de idade, segundo as características do entorno nos municípios - Paraíba - 2010

Características do entorno e municípios	Moradores em domicílios particulares permanentes						
	Total	Grupos de idade					
		Menos de 1 ano	1 a 4 anos	5 a 9 anos	10 a 14 anos	15 a 59 anos	60 anos ou mais
Lixo acumulado nos logradouros							
Existe	-	-	-	-	-	-	-
Não existe	2 833	44	159	249	299	1 615	467
Sem declaração	-	-	-	-	-	-	-
Emas	**2 116**	**23**	**148**	**197**	**213**	**1 282**	**253**
Identificação do logradouro							
Existe	1 162	14	78	107	115	702	146
Não existe	950	9	70	89	98	577	107
Sem declaração	4	-	-	1	-	3	-
Iluminação pública							
Existe	2 012	20	142	185	199	1 225	241
Não existe	100	3	6	11	14	54	12
Sem declaração	4	-	-	1	-	3	-
Pavimentação							
Existe	1 703	19	119	150	168	1 030	217
Não existe	409	4	29	46	45	249	36
Sem declaração	4	-	-	1	-	3	-
Calçada							
Existe	1 130	12	76	92	95	694	161
Não existe	982	11	72	104	118	585	92
Sem declaração	4	-	-	1	-	3	-
Meio-fio / guia							
Existe	1 635	19	114	142	159	991	210
Não existe	477	4	34	54	54	288	43
Sem declaração	4	-	-	1	-	3	-
Bueiro / boca de lobo							
Existe	-	-	-	-	-	-	-
Não existe	2 112	23	148	196	213	1 279	253
Sem declaração	4	-	-	1	-	3	-
Rampa para cadeirante							
Existe	-	-	-	-	-	-	-
Não existe	2 112	23	148	196	213	1 279	253
Sem declaração	4	-	-	1	-	3	-
Arborização							
Existe	1 980	22	135	180	199	1 201	243
Não existe	132	1	13	16	14	78	10
Sem declaração	4	-	-	1	-	3	-
Esgoto a céu aberto							
Existe	6	1	-	1	-	4	-
Não existe	2 106	22	148	195	213	1 275	253
Sem declaração	4	-	-	1	-	3	-
Lixo acumulado nos logradouros							
Existe	-	-	-	-	-	-	-
Não existe	2 112	23	148	196	213	1 279	253
Sem declaração	4	-	-	1	-	3	-
Esperança	**21 538**	**342**	**1 360**	**1 806**	**2 025**	**13 138**	**2 867**
Identificação do logradouro							
Existe	4 160	55	249	319	383	2 527	627

ANUÁRIO ESTATÍSTICO DO ESTADO DA PARAÍBA - 2011

II - Características Demográficas e Sociais

2.1 - Demografia

2.1.2 - Domicílios

2.1.2.2 - Características dos Domicílios e Entorno

Tabela 08 - Moradores em domicílios particulares permanentes, por grupos de idade, segundo as características do entorno nos municípios - Paraíba - 2010

Características do entorno e municípios	Moradores em domicílios particulares permanentes						
	Total	Grupos de idade					
		Menos de 1 ano	1 a 4 anos	5 a 9 anos	10 a 14 anos	15 a 59 anos	60 anos ou mais
Não existe	17 307	287	1 105	1 476	1 634	10 568	2 237
Sem declaração	71	-	6	11	8	43	3
Iluminação pública							
Existe	20 992	326	1 303	1 722	1 971	12 832	2 838
Não existe	475	16	51	73	46	263	26
Sem declaração	71	-	6	11	8	43	3
Pavimentação							
Existe	16 608	233	961	1 262	1 494	10 188	2 470
Não existe	4 859	109	393	533	523	2 907	394
Sem declaração	71	-	6	11	8	43	3
Calçada							
Existe	17 586	258	1 044	1 360	1 587	10 796	2 541
Não existe	3 881	84	310	435	430	2 299	323
Sem declaração	71	-	6	11	8	43	3
Meio-fio / guia							
Existe	16 932	246	999	1 277	1 535	10 400	2 475
Não existe	4 535	96	355	518	482	2 695	389
Sem declaração	71	-	6	11	8	43	3
Bueiro / boca de lobo							
Existe	4 776	60	281	367	433	2 876	759
Não existe	16 691	282	1 073	1 428	1 584	10 219	2 105
Sem declaração	71	-	6	11	8	43	3
Rampa para cadeirante							
Existe	358	2	26	39	39	203	49
Não existe	21 109	340	1 328	1 756	1 978	12 892	2 815
Sem declaração	71	-	6	11	8	43	3
Arborização							
Existe	10 707	145	649	928	1 029	6 543	1 413
Não existe	10 760	197	705	867	988	6 552	1 451
Sem declaração	71	-	6	11	8	43	3
Esgoto a céu aberto							
Existe	2 791	68	228	325	323	1 621	226
Não existe	18 676	274	1 126	1 470	1 694	11 474	2 638
Sem declaração	71	-	6	11	8	43	3
Lixo acumulado nos logradouros							
Existe	1 134	36	97	151	132	645	73
Não existe	20 333	306	1 257	1 644	1 885	12 450	2 791
Sem declaração	71	-	6	11	8	43	3
Fagundes	**5 458**	**85**	**364**	**493**	**512**	**3 192**	**812**
Identificação do logradouro							
Existe	2 147	33	122	184	195	1 257	356
Não existe	3 311	52	242	309	317	1 935	456
Sem declaração	-	-	-	-	-	-	-
Iluminação pública							
Existe	5 447	85	363	489	512	3 186	812
Não existe	11	-	1	4	-	6	-
Sem declaração	-	-	-	-	-	-	-
Pavimentação							

ANUÁRIO ESTATÍSTICO DO ESTADO DA PARAÍBA - 2011

II - Características Demográficas e Sociais

2.1 - Demografia

2.1.2 - Domicílios

2.1.2.2 - Características dos Domicílios e Entorno

Tabela 08 - Moradores em domicílios particulares permanentes, por grupos de idade, segundo as características do entorno nos municípios - Paraíba - 2010

Características do entorno e municípios	Moradores em domicílios particulares permanentes						
	Total	Grupos de idade					
		Menos de 1 ano	1 a 4 anos	5 a 9 anos	10 a 14 anos	15 a 59 anos	60 anos ou mais
Existe	4 545	69	284	403	432	2 641	716
Não existe	913	16	80	90	80	551	96
Sem declaração	-	-	-	-	-	-	-
Calçada							
Existe	1 147	15	52	96	99	681	204
Não existe	4 311	70	312	397	413	2 511	608
Sem declaração	-	-	-	-	-	-	-
Meio-fio / guia							
Existe	4 552	69	282	400	431	2 648	722
Não existe	906	16	82	93	81	544	90
Sem declaração	-	-	-	-	-	-	-
Bueiro / boca de lobo							
Existe	1 097	23	81	88	94	646	165
Não existe	4 361	62	283	405	418	2 546	647
Sem declaração	-	-	-	-	-	-	-
Rampa para cadeirante							
Existe	22	-	-	1	1	11	9
Não existe	5 436	85	364	492	511	3 181	803
Sem declaração	-	-	-	-	-	-	-
Arborização							
Existe	4 819	75	311	429	452	2 823	729
Não existe	639	10	53	64	60	369	83
Sem declaração	-	-	-	-	-	-	-
Esgoto a céu aberto							
Existe	3 413	51	233	319	322	2 009	479
Não existe	2 045	34	131	174	190	1 183	333
Sem declaração	-	-	-	-	-	-	-
Lixo acumulado nos logradouros							
Existe	44	-	-	5	8	28	3
Não existe	5 414	85	364	488	504	3 164	809
Sem declaração	-	-	-	-	-	-	-
Frei Martinho	**1 805**	**28**	**105**	**125**	**146**	**1 048**	**353**
Identificação do logradouro							
Existe	1 577	24	95	111	121	914	312
Não existe	228	4	10	14	25	134	41
Sem declaração	-	-	-	-	-	-	-
Iluminação pública							
Existe	1 802	28	105	125	145	1 046	353
Não existe	3	-	-	-	1	2	-
Sem declaração	-	-	-	-	-	-	-
Pavimentação							
Existe	1 410	11	71	82	115	805	326
Não existe	395	17	34	43	31	243	27
Sem declaração	-	-	-	-	-	-	-
Calçada							
Existe	1 324	12	59	75	109	761	308
Não existe	481	16	46	50	37	287	45
Sem declaração	-	-	-	-	-	-	-

ANUÁRIO ESTATÍSTICO DO ESTADO DA PARAÍBA - 2011

II - Características Demográficas e Sociais

2.1 - Demografia

2.1.2 - Domicílios

2.1.2.2 - Características dos Domicílios e Entorno

Tabela 08 - Moradores em domicílios particulares permanentes, por grupos de idade, segundo as características do entorno nos municípios - Paraíba - 2010

Características do entorno e municípios	Moradores em domicílios particulares permanentes						
	Total	Grupos de idade					
		Menos de 1 ano	1 a 4 anos	5 a 9 anos	10 a 14 anos	15 a 59 anos	60 anos ou mais
Meio-fio / guia							
Existe	1 503	16	79	93	127	867	321
Não existe	302	12	26	32	19	181	32
Sem declaração	-	-	-	-	-	-	-
Bueiro / boca de lobo							
Existe	-	-	-	-	-	-	-
Não existe	1 805	28	105	125	146	1 048	353
Sem declaração	-	-	-	-	-	-	-
Rampa para cadeirante							
Existe	-	-	-	-	-	-	-
Não existe	1 805	28	105	125	146	1 048	353
Sem declaração	-	-	-	-	-	-	-
Arborização							
Existe	1 734	28	100	121	142	1 011	332
Não existe	71	-	5	4	4	37	21
Sem declaração	-	-	-	-	-	-	-
Esgoto a céu aberto							
Existe	-	-	-	-	-	-	-
Não existe	1 805	28	105	125	146	1 048	353
Sem declaração	-	-	-	-	-	-	-
Lixo acumulado nos logradouros							
Existe	-	-	-	-	-	-	-
Não existe	1 805	28	105	125	146	1 048	353
Sem declaração	-	-	-	-	-	-	-
Gado Bravo	**899**	**13**	**56**	**72**	**97**	**550**	**111**
Identificação do logradouro							
Existe	537	10	31	38	58	323	77
Não existe	317	3	20	34	35	198	27
Sem declaração	45	-	5	-	4	29	7
Iluminação pública							
Existe	819	12	51	69	91	495	101
Não existe	35	1	-	3	2	26	3
Sem declaração	45	-	5	-	4	29	7
Pavimentação							
Existe	704	10	43	58	82	429	82
Não existe	150	3	8	14	11	92	22
Sem declaração	45	-	5	-	4	29	7
Calçada							
Existe	692	10	42	57	81	422	80
Não existe	162	3	9	15	12	99	24
Sem declaração	45	-	5	-	4	29	7
Meio-fio / guia							
Existe	704	10	43	58	82	429	82
Não existe	150	3	8	14	11	92	22
Sem declaração	45	-	5	-	4	29	7
Bueiro / boca de lobo							
Existe	34	-	3	5	5	19	2
Não existe	820	13	48	67	88	502	102

ANUÁRIO ESTATÍSTICO DO ESTADO DA PARAÍBA - 2011

II - Características Demográficas e Sociais

2.1 - Demografia

2.1.2 - Domicílios

2.1.2.2 - Características dos Domicílios e Entorno

Tabela 08 - Moradores em domicílios particulares permanentes, por grupos de idade, segundo as características do entorno nos municípios - Paraíba - 2010

Características do entorno e municípios	Moradores em domicílios particulares permanentes						
	Total	Grupos de idade					
		Menos de 1 ano	1 a 4 anos	5 a 9 anos	10 a 14 anos	15 a 59 anos	60 anos ou mais
Sem declaração	45	-	5	-	4	29	7
Rampa para cadeirante							
Existe	-	-	-	-	-	-	-
Não existe	854	13	51	72	93	521	104
Sem declaração	45	-	5	-	4	29	7
Arborização							
Existe	816	13	49	64	90	501	99
Não existe	38	-	2	8	3	20	5
Sem declaração	45	-	5	-	4	29	7
Esgoto a céu aberto							
Existe	429	4	21	30	49	259	66
Não existe	425	9	30	42	44	262	38
Sem declaração	45	-	5	-	4	29	7
Lixo acumulado nos logradouros							
Existe	9	-	-	-	1	7	1
Não existe	845	13	51	72	92	514	103
Sem declaração	45	-	5	-	4	29	7
Guarabira	**49 171**	**758**	**2 959**	**3 890**	**4 414**	**31 429**	**5 721**
Identificação do logradouro							
Existe	12 267	173	652	920	1 098	7 944	1 480
Não existe	36 869	585	2 304	2 967	3 312	23 461	4 240
Sem declaração	35	-	3	3	4	24	1
Iluminação pública							
Existe	48 640	747	2 917	3 854	4 365	31 087	5 670
Não existe	496	11	39	33	45	318	50
Sem declaração	35	-	3	3	4	24	1
Pavimentação							
Existe	45 121	678	2 634	3 474	3 951	28 984	5 400
Não existe	4 015	80	322	413	459	2 421	320
Sem declaração	35	-	3	3	4	24	1
Calçada							
Existe	33 476	472	1 777	2 436	2 826	21 709	4 256
Não existe	15 660	286	1 179	1 451	1 584	9 696	1 464
Sem declaração	35	-	3	3	4	24	1
Meio-fio / guia							
Existe	44 111	660	2 576	3 413	3 875	28 299	5 288
Não existe	5 025	98	380	474	535	3 106	432
Sem declaração	35	-	3	3	4	24	1
Bueiro / boca de lobo							
Existe	7 654	117	458	634	698	4 806	941
Não existe	41 482	641	2 498	3 253	3 712	26 599	4 779
Sem declaração	35	-	3	3	4	24	1
Rampa para cadeirante							
Existe	203	5	9	14	14	131	30
Não existe	48 933	753	2 947	3 873	4 396	31 274	5 690
Sem declaração	35	-	3	3	4	24	1
Arborização							
Existe	35 580	530	2 083	2 766	3 161	22 789	4 251

ANUÁRIO ESTATÍSTICO DO ESTADO DA PARAÍBA - 2011

II - Características Demográficas e Sociais

2.1 - Demografia

2.1.2 - Domicílios

2.1.2.2 - Características dos Domicílios e Entorno

Tabela 08 - Moradores em domicílios particulares permanentes, por grupos de idade, segundo as características do entorno nos municípios - Paraíba - 2010

Características do entorno e municípios	Moradores em domicílios particulares permanentes						
	Total	Grupos de idade					
		Menos de 1 ano	1 a 4 anos	5 a 9 anos	10 a 14 anos	15 a 59 anos	60 anos ou mais
Não existe	13 556	228	873	1 121	1 249	8 616	1 469
Sem declaração	35	-	3	3	4	24	1
Esgoto a céu aberto							
Existe	12 330	228	892	1 086	1 214	7 641	1 269
Não existe	36 806	530	2 064	2 801	3 196	23 764	4 451
Sem declaração	35	-	3	3	4	24	1
Lixo acumulado nos logradouros							
Existe	3 064	47	204	256	281	1 931	345
Não existe	46 072	711	2 752	3 631	4 129	29 474	5 375
Sem declaração	35	-	3	3	4	24	1
Gurinhém	**6 453**	**115**	**396**	**557**	**650**	**3 874**	**861**
Identificação do logradouro							
Existe	989	12	47	58	91	580	201
Não existe	5 123	101	331	476	529	3 091	595
Sem declaração	341	2	18	23	30	203	65
Iluminação pública							
Existe	5 940	106	360	510	604	3 582	778
Não existe	172	7	18	24	16	89	18
Sem declaração	341	2	18	23	30	203	65
Pavimentação							
Existe	3 423	42	172	239	328	2 076	566
Não existe	2 689	71	206	295	292	1 595	230
Sem declaração	341	2	18	23	30	203	65
Calçada							
Existe	2 772	34	147	194	270	1 670	457
Não existe	3 340	79	231	340	350	2 001	339
Sem declaração	341	2	18	23	30	203	65
Meio-fio / guia							
Existe	3 530	45	179	251	336	2 144	575
Não existe	2 582	68	199	283	284	1 527	221
Sem declaração	341	2	18	23	30	203	65
Bueiro / boca de lobo							
Existe	998	12	55	84	93	609	145
Não existe	5 114	101	323	450	527	3 062	651
Sem declaração	341	2	18	23	30	203	65
Rampa para cadeirante							
Existe	-	-	-	-	-	-	-
Não existe	6 112	113	378	534	620	3 671	796
Sem declaração	341	2	18	23	30	203	65
Arborização							
Existe	5 586	99	334	488	565	3 359	741
Não existe	526	14	44	46	55	312	55
Sem declaração	341	2	18	23	30	203	65
Esgoto a céu aberto							
Existe	4 085	80	270	379	438	2 442	476
Não existe	2 027	33	108	155	182	1 229	320
Sem declaração	341	2	18	23	30	203	65
Lixo acumulado nos logradouros							

ANUÁRIO ESTATÍSTICO DO ESTADO DA PARAÍBA - 2011

II - Características Demográficas e Sociais

2.1 - Demografia

2.1.2 - Domicílios

2.1.2.2 - Características dos Domicílios e Entorno

Tabela 08 - Moradores em domicílios particulares permanentes, por grupos de idade, segundo as características do entorno nos municípios - Paraíba - 2010

Características do entorno e municípios	Moradores em domicílios particulares permanentes						
	Total	Grupos de idade					
		Menos de 1 ano	1 a 4 anos	5 a 9 anos	10 a 14 anos	15 a 59 anos	60 anos ou mais
Existe	434	7	33	46	33	263	52
Não existe	5 678	106	345	488	587	3 408	744
Sem declaração	341	2	18	23	30	203	65
Gurjão	**2 128**	**31**	**119**	**164**	**188**	**1 358**	**268**
Identificação do logradouro							
Existe	838	17	46	70	64	523	118
Não existe	1 290	14	73	94	124	835	150
Sem declaração	-	-	-	-	-	-	-
Iluminação pública							
Existe	2 048	30	113	158	180	1 305	262
Não existe	80	1	6	6	8	53	6
Sem declaração	-	-	-	-	-	-	-
Pavimentação							
Existe	1 773	23	96	138	147	1 127	242
Não existe	355	8	23	26	41	231	26
Sem declaração	-	-	-	-	-	-	-
Calçada							
Existe	1 263	13	67	98	106	788	191
Não existe	865	18	52	66	82	570	77
Sem declaração	-	-	-	-	-	-	-
Meio-fio / guia							
Existe	2 023	29	112	157	179	1 283	263
Não existe	105	2	7	7	9	75	5
Sem declaração	-	-	-	-	-	-	-
Bueiro / boca de lobo							
Existe	10	-	1	1	-	7	1
Não existe	2 118	31	118	163	188	1 351	267
Sem declaração	-	-	-	-	-	-	-
Rampa para cadeirante							
Existe	270	3	20	22	36	166	23
Não existe	1 858	28	99	142	152	1 192	245
Sem declaração	-	-	-	-	-	-	-
Arborização							
Existe	1 900	26	101	144	170	1 202	257
Não existe	228	5	18	20	18	156	11
Sem declaração	-	-	-	-	-	-	-
Esgoto a céu aberto							
Existe	176	5	8	10	23	113	17
Não existe	1 952	26	111	154	165	1 245	251
Sem declaração	-	-	-	-	-	-	-
Lixo acumulado nos logradouros							
Existe	-	-	-	-	-	-	-
Não existe	2 128	31	119	164	188	1 358	268
Sem declaração	-	-	-	-	-	-	-
Ibiara	**3 665**	**49**	**215**	**274**	**325**	**2 173**	**629**
Identificação do logradouro							
Existe	1 841	25	91	128	152	1 124	321
Não existe	1 824	24	124	146	173	1 049	308

ANUÁRIO ESTATÍSTICO DO ESTADO DA PARAÍBA - 2011

II - Características Demográficas e Sociais

2.1 - Demografia

2.1.2 - Domicílios

2.1.2.2 - Características dos Domicílios e Entorno

Tabela 08 - Moradores em domicílios particulares permanentes, por grupos de idade, segundo as características do entorno nos municípios - Paraíba - 2010

Características do entorno e municípios	Moradores em domicílios particulares permanentes						
	Total	Grupos de idade					
		Menos de 1 ano	1 a 4 anos	5 a 9 anos	10 a 14 anos	15 a 59 anos	60 anos ou mais
Sem declaração	-	-	-	-	-	-	-
Iluminação pública							
Existe	3 476	48	201	255	312	2 060	600
Não existe	189	1	14	19	13	113	29
Sem declaração	-	-	-	-	-	-	-
Pavimentação							
Existe	2 553	29	132	176	209	1 530	477
Não existe	1 112	20	83	98	116	643	152
Sem declaração	-	-	-	-	-	-	-
Calçada							
Existe	2 918	40	152	209	254	1 746	517
Não existe	747	9	63	65	71	427	112
Sem declaração	-	-	-	-	-	-	-
Meio-fio / guia							
Existe	2 727	31	146	198	232	1 630	490
Não existe	938	18	69	76	93	543	139
Sem declaração	-	-	-	-	-	-	-
Bueiro / boca de lobo							
Existe	266	2	25	20	26	148	45
Não existe	3 399	47	190	254	299	2 025	584
Sem declaração	-	-	-	-	-	-	-
Rampa para cadeirante							
Existe	-	-	-	-	-	-	-
Não existe	3 665	49	215	274	325	2 173	629
Sem declaração	-	-	-	-	-	-	-
Arborização							
Existe	3 573	49	206	268	318	2 117	615
Não existe	92	-	9	6	7	56	14
Sem declaração	-	-	-	-	-	-	-
Esgoto a céu aberto							
Existe	793	16	50	68	91	463	105
Não existe	2 872	33	165	206	234	1 710	524
Sem declaração	-	-	-	-	-	-	-
Lixo acumulado nos logradouros							
Existe	101	4	6	8	11	60	12
Não existe	3 564	45	209	266	314	2 113	617
Sem declaração	-	-	-	-	-	-	-
Igaracy	**4 109**	**60**	**263**	**340**	**412**	**2 452**	**582**
Identificação do logradouro							
Existe	46	-	2	2	1	27	14
Não existe	4 063	60	261	338	411	2 425	568
Sem declaração	-	-	-	-	-	-	-
Iluminação pública							
Existe	3 951	58	252	326	396	2 352	567
Não existe	158	2	11	14	16	100	15
Sem declaração	-	-	-	-	-	-	-
Pavimentação							
Existe	2 196	28	126	174	219	1 293	356

ANUÁRIO ESTATÍSTICO DO ESTADO DA PARAÍBA - 2011

II - Características Demográficas e Sociais

2.1 - Demografia

2.1.2 - Domicílios

2.1.2.2 - Características dos Domicílios e Entorno

Tabela 08 - Moradores em domicílios particulares permanentes, por grupos de idade, segundo as características do entorno nos municípios - Paraíba - 2010

Características do entorno e municípios	Moradores em domicílios particulares permanentes						
	Total	Grupos de idade					
		Menos de 1 ano	1 a 4 anos	5 a 9 anos	10 a 14 anos	15 a 59 anos	60 anos ou mais
Não existe	1 913	32	137	166	193	1 159	226
Sem declaração	-	-	-	-	-	-	-
Calçada							
Existe	2 639	33	157	203	253	1 563	430
Não existe	1 470	27	106	137	159	889	152
Sem declaração	-	-	-	-	-	-	-
Meio-fio / guia							
Existe	2 156	28	121	173	211	1 267	356
Não existe	1 953	32	142	167	201	1 185	226
Sem declaração	-	-	-	-	-	-	-
Bueiro / boca de lobo							
Existe	78	1	6	5	9	43	14
Não existe	4 031	59	257	335	403	2 409	568
Sem declaração	-	-	-	-	-	-	-
Rampa para cadeirante							
Existe	18	-	1	-	2	13	2
Não existe	4 091	60	262	340	410	2 439	580
Sem declaração	-	-	-	-	-	-	-
Arborização							
Existe	3 735	53	239	313	367	2 225	538
Não existe	374	7	24	27	45	227	44
Sem declaração	-	-	-	-	-	-	-
Esgoto a céu aberto							
Existe	117	2	8	11	15	71	10
Não existe	3 992	58	255	329	397	2 381	572
Sem declaração	-	-	-	-	-	-	-
Lixo acumulado nos logradouros							
Existe	-	-	-	-	-	-	-
Não existe	4 109	60	263	340	412	2 452	582
Sem declaração	-	-	-	-	-	-	-
Imaculada	**5 060**	**85**	**382**	**548**	**601**	**2 891**	**553**
Identificação do logradouro							
Existe	3 478	59	251	371	418	1 981	398
Não existe	1 582	26	131	177	183	910	155
Sem declaração	-	-	-	-	-	-	-
Iluminação pública							
Existe	4 937	80	366	532	592	2 827	540
Não existe	123	5	16	16	9	64	13
Sem declaração	-	-	-	-	-	-	-
Pavimentação							
Existe	3 098	54	216	319	360	1 788	361
Não existe	1 962	31	166	229	241	1 103	192
Sem declaração	-	-	-	-	-	-	-
Calçada							
Existe	4 285	72	312	461	516	2 442	482
Não existe	775	13	70	87	85	449	71
Sem declaração	-	-	-	-	-	-	-
Meio-fio / guia							

ANUÁRIO ESTATÍSTICO DO ESTADO DA PARAÍBA - 2011

II - Características Demográficas e Sociais

2.1 - Demografia

2.1.2 - Domicílios

2.1.2.2 - Características dos Domicílios e Entorno

Tabela 08 - Moradores em domicílios particulares permanentes, por grupos de idade, segundo as características do entorno nos municípios - Paraíba - 2010

Características do entorno e municípios	Moradores em domicílios particulares permanentes						
	Total	Grupos de idade					
		Menos de 1 ano	1 a 4 anos	5 a 9 anos	10 a 14 anos	15 a 59 anos	60 anos ou mais
Existe	3 158	56	220	324	368	1 828	362
Não existe	1 902	29	162	224	233	1 063	191
Sem declaração	-	-	-	-	-	-	-
Bueiro / boca de lobo							
Existe	261	5	10	21	23	150	52
Não existe	4 799	80	372	527	578	2 741	501
Sem declaração	-	-	-	-	-	-	-
Rampa para cadeirante							
Existe	-	-	-	-	-	-	-
Não existe	5 060	85	382	548	601	2 891	553
Sem declaração	-	-	-	-	-	-	-
Arborização							
Existe	4 372	72	318	476	521	2 507	478
Não existe	688	13	64	72	80	384	75
Sem declaração	-	-	-	-	-	-	-
Esgoto a céu aberto							
Existe	1 415	23	126	172	170	807	117
Não existe	3 645	62	256	376	431	2 084	436
Sem declaração	-	-	-	-	-	-	-
Lixo acumulado nos logradouros							
Existe	1 210	18	93	136	151	709	103
Não existe	3 850	67	289	412	450	2 182	450
Sem declaração	-	-	-	-	-	-	-
Ingá	**11 542**	**146**	**732**	**1 094**	**1 191**	**6 747**	**1 632**
Identificação do logradouro							
Existe	2 867	33	193	250	288	1 700	403
Não existe	8 654	113	538	842	900	5 034	1 227
Sem declaração	21	-	1	2	3	13	2
Iluminação pública							
Existe	11 248	144	713	1 057	1 158	6 578	1 598
Não existe	273	2	18	35	30	156	32
Sem declaração	21	-	1	2	3	13	2
Pavimentação							
Existe	10 364	124	645	951	1 052	6 077	1 515
Não existe	1 157	22	86	141	136	657	115
Sem declaração	21	-	1	2	3	13	2
Calçada							
Existe	10 303	126	646	950	1 052	6 014	1 515
Não existe	1 218	20	85	142	136	720	115
Sem declaração	21	-	1	2	3	13	2
Meio-fio / guia							
Existe	10 503	128	647	968	1 073	6 152	1 535
Não existe	1 018	18	84	124	115	582	95
Sem declaração	21	-	1	2	3	13	2
Bueiro / boca de lobo							
Existe	807	12	55	76	74	462	128
Não existe	10 714	134	676	1 016	1 114	6 272	1 502
Sem declaração	21	-	1	2	3	13	2

ANUÁRIO ESTATÍSTICO DO ESTADO DA PARAÍBA - 2011

II - Características Demográficas e Sociais

2.1 - Demografia

2.1.2 - Domicílios

2.1.2.2 - Características dos Domicílios e Entorno

Tabela 08 - Moradores em domicílios particulares permanentes, por grupos de idade, segundo as características do entorno nos municípios - Paraíba - 2010

Características do entorno e municípios	Moradores em domicílios particulares permanentes						
	Total	Grupos de idade					
		Menos de 1 ano	1 a 4 anos	5 a 9 anos	10 a 14 anos	15 a 59 anos	60 anos ou mais
Rampa para cadeirante							
Existe	37	-	2	1	2	27	5
Não existe	11 484	146	729	1 091	1 186	6 707	1 625
Sem declaração	21	-	1	2	3	13	2
Arborização							
Existe	9 540	117	605	877	962	5 587	1 392
Não existe	1 981	29	126	215	226	1 147	238
Sem declaração	21	-	1	2	3	13	2
Esgoto a céu aberto							
Existe	8 903	116	572	866	959	5 142	1 248
Não existe	2 618	30	159	226	229	1 592	382
Sem declaração	21	-	1	2	3	13	2
Lixo acumulado nos logradouros							
Existe	461	7	42	53	41	255	63
Não existe	11 060	139	689	1 039	1 147	6 479	1 567
Sem declaração	21	-	1	2	3	13	2
Itabaiana	**19 710**	**278**	**1 074**	**1 544**	**1 734**	**12 319**	**2 761**
Identificação do logradouro							
Existe	12 841	193	706	989	1 135	8 036	1 782
Não existe	6 553	81	356	526	568	4 086	936
Sem declaração	316	4	12	29	31	197	43
Iluminação pública							
Existe	19 169	271	1 049	1 492	1 684	11 980	2 693
Não existe	225	3	13	23	19	142	25
Sem declaração	316	4	12	29	31	197	43
Pavimentação							
Existe	14 407	182	712	1 036	1 203	9 051	2 223
Não existe	4 987	92	350	479	500	3 071	495
Sem declaração	316	4	12	29	31	197	43
Calçada							
Existe	2 355	23	99	128	173	1 501	431
Não existe	17 039	251	963	1 387	1 530	10 621	2 287
Sem declaração	316	4	12	29	31	197	43
Meio-fio / guia							
Existe	14 104	177	695	1 017	1 178	8 852	2 185
Não existe	5 290	97	367	498	525	3 270	533
Sem declaração	316	4	12	29	31	197	43
Bueiro / boca de lobo							
Existe	4 089	41	206	320	342	2 572	608
Não existe	15 305	233	856	1 195	1 361	9 550	2 110
Sem declaração	316	4	12	29	31	197	43
Rampa para cadeirante							
Existe	187	1	8	10	7	116	45
Não existe	19 207	273	1 054	1 505	1 696	12 006	2 673
Sem declaração	316	4	12	29	31	197	43
Arborização							
Existe	13 569	188	747	1 055	1 157	8 533	1 889
Não existe	5 825	86	315	460	546	3 589	829

ANUÁRIO ESTATÍSTICO DO ESTADO DA PARAÍBA - 2011

II - Características Demográficas e Sociais

2.1 - Demografia

2.1.2 - Domicílios

2.1.2.2 - Características dos Domicílios e Entorno

Tabela 08 - Moradores em domicílios particulares permanentes, por grupos de idade, segundo as características do entorno nos municípios - Paraíba - 2010

Características do entorno e municípios	Moradores em domicílios particulares permanentes						
	Total	Grupos de idade					
		Menos de 1 ano	1 a 4 anos	5 a 9 anos	10 a 14 anos	15 a 59 anos	60 anos ou mais
Sem declaração	316	4	12	29	31	197	43
Esgoto a céu aberto							
Existe	5 321	73	300	438	522	3 307	681
Não existe	14 073	201	762	1 077	1 181	8 815	2 037
Sem declaração	316	4	12	29	31	197	43
Lixo acumulado nos logradouros							
Existe	147	3	13	10	12	90	19
Não existe	19 247	271	1 049	1 505	1 691	12 032	2 699
Sem declaração	316	4	12	29	31	197	43
Itaporanga	**17 575**	**262**	**1 153**	**1 518**	**1 593**	**11 065**	**1 984**
Identificação do logradouro							
Existe	9 254	127	563	746	794	5 896	1 128
Não existe	8 321	135	590	772	799	5 169	856
Sem declaração	-	-	-	-	-	-	-
Iluminação pública							
Existe	16 891	245	1 084	1 451	1 518	10 641	1 952
Não existe	684	17	69	67	75	424	32
Sem declaração	-	-	-	-	-	-	-
Pavimentação							
Existe	12 304	147	724	965	1 060	7 802	1 606
Não existe	5 271	115	429	553	533	3 263	378
Sem declaração	-	-	-	-	-	-	-
Calçada							
Existe	15 339	209	975	1 282	1 337	9 702	1 834
Não existe	2 236	53	178	236	256	1 363	150
Sem declaração	-	-	-	-	-	-	-
Meio-fio / guia							
Existe	12 275	147	720	936	1 059	7 804	1 609
Não existe	5 300	115	433	582	534	3 261	375
Sem declaração	-	-	-	-	-	-	-
Bueiro / boca de lobo							
Existe	1 164	14	54	85	104	733	174
Não existe	16 411	248	1 099	1 433	1 489	10 332	1 810
Sem declaração	-	-	-	-	-	-	-
Rampa para cadeirante							
Existe	58	1	5	5	4	32	11
Não existe	17 517	261	1 148	1 513	1 589	11 033	1 973
Sem declaração	-	-	-	-	-	-	-
Arborização							
Existe	15 082	219	972	1 257	1 352	9 509	1 773
Não existe	2 493	43	181	261	241	1 556	211
Sem declaração	-	-	-	-	-	-	-
Esgoto a céu aberto							
Existe	1 612	32	138	167	145	1 009	121
Não existe	15 963	230	1 015	1 351	1 448	10 056	1 863
Sem declaração	-	-	-	-	-	-	-
Lixo acumulado nos logradouros							
Existe	271	3	22	25	21	186	14

ANUÁRIO ESTATÍSTICO DO ESTADO DA PARAÍBA - 2011

II - Características Demográficas e Sociais

2.1 - Demografia

2.1.2 - Domicílios

2.1.2.2 - Características dos Domicílios e Entorno

Tabela 08 - Moradores em domicílios particulares permanentes, por grupos de idade, segundo as características do entorno nos municípios - Paraíba - 2010

Características do entorno e municípios	Moradores em domicílios particulares permanentes						
	Total	Grupos de idade					
		Menos de 1 ano	1 a 4 anos	5 a 9 anos	10 a 14 anos	15 a 59 anos	60 anos ou mais
Não existe	17 304	259	1 131	1 493	1 572	10 879	1 970
Sem declaração	-	-	-	-	-	-	-
Itapororoca	**10 852**	**188**	**743**	**888**	**1 001**	**6 531**	**1 501**
Identificação do logradouro							
Existe	2 309	37	133	171	183	1 368	417
Não existe	8 533	151	609	715	818	5 158	1 082
Sem declaração	10	-	1	2	-	5	2
Iluminação pública							
Existe	8 892	161	578	693	806	5 385	1 269
Não existe	1 950	27	164	193	195	1 141	230
Sem declaração	10	-	1	2	-	5	2
Pavimentação							
Existe	5 644	88	335	419	460	3 434	908
Não existe	5 198	100	407	467	541	3 092	591
Sem declaração	10	-	1	2	-	5	2
Calçada							
Existe	5 696	85	349	429	451	3 455	927
Não existe	5 146	103	393	457	550	3 071	572
Sem declaração	10	-	1	2	-	5	2
Meio-fio / guia							
Existe	5 789	92	355	428	475	3 515	924
Não existe	5 053	96	387	458	526	3 011	575
Sem declaração	10	-	1	2	-	5	2
Bueiro / boca de lobo							
Existe	2 613	37	151	177	218	1 578	452
Não existe	8 229	151	591	709	783	4 948	1 047
Sem declaração	10	-	1	2	-	5	2
Rampa para cadeirante							
Existe	150	2	7	10	15	92	24
Não existe	10 692	186	735	876	986	6 434	1 475
Sem declaração	10	-	1	2	-	5	2
Arborização							
Existe	8 600	145	559	690	784	5 157	1 265
Não existe	2 242	43	183	196	217	1 369	234
Sem declaração	10	-	1	2	-	5	2
Esgoto a céu aberto							
Existe	8 494	150	604	713	799	5 110	1 118
Não existe	2 348	38	138	173	202	1 416	381
Sem declaração	10	-	1	2	-	5	2
Lixo acumulado nos logradouros							
Existe	630	19	55	59	79	335	83
Não existe	10 212	169	687	827	922	6 191	1 416
Sem declaração	10	-	1	2	-	5	2
Itatuba	**5 066**	**96**	**315**	**473**	**493**	**3 045**	**644**
Identificação do logradouro							
Existe	2 015	32	140	170	195	1 171	307
Não existe	3 051	64	175	303	298	1 874	337
Sem declaração	-	-	-	-	-	-	-

ANUÁRIO ESTATÍSTICO DO ESTADO DA PARAÍBA - 2011

II - Características Demográficas e Sociais

2.1 - Demografia

2.1.2 - Domicílios

2.1.2.2 - Características dos Domicílios e Entorno

Tabela 08 - Moradores em domicílios particulares permanentes, por grupos de idade, segundo as características do entorno nos municípios - Paraíba - 2010

Características do entorno e municípios	Moradores em domicílios particulares permanentes						
	Total	Grupos de idade					
		Menos de 1 ano	1 a 4 anos	5 a 9 anos	10 a 14 anos	15 a 59 anos	60 anos ou mais
Iluminação pública							
Existe	4 925	92	306	450	474	2 964	639
Não existe	141	4	9	23	19	81	5
Sem declaração	-	-	-	-	-	-	-
Pavimentação							
Existe	3 295	49	195	282	318	1 941	510
Não existe	1 771	47	120	191	175	1 104	134
Sem declaração	-	-	-	-	-	-	-
Calçada							
Existe	1 244	12	65	84	114	731	238
Não existe	3 822	84	250	389	379	2 314	406
Sem declaração	-	-	-	-	-	-	-
Meio-fio / guia							
Existe	3 303	49	194	283	321	1 944	512
Não existe	1 763	47	121	190	172	1 101	132
Sem declaração	-	-	-	-	-	-	-
Bueiro / boca de lobo							
Existe	409	3	23	32	51	242	58
Não existe	4 657	93	292	441	442	2 803	586
Sem declaração	-	-	-	-	-	-	-
Rampa para cadeirante							
Existe	11	-	-	-	2	8	1
Não existe	5 055	96	315	473	491	3 037	643
Sem declaração	-	-	-	-	-	-	-
Arborização							
Existe	4 679	87	294	434	449	2 815	600
Não existe	387	9	21	39	44	230	44
Sem declaração	-	-	-	-	-	-	-
Esgoto a céu aberto							
Existe	3 476	73	230	355	358	2 071	389
Não existe	1 590	23	85	118	135	974	255
Sem declaração	-	-	-	-	-	-	-
Lixo acumulado nos logradouros							
Existe	240	7	12	32	16	142	31
Não existe	4 826	89	303	441	477	2 903	613
Sem declaração	-	-	-	-	-	-	-
Jacaraú	**7 995**	**116**	**537**	**643**	**749**	**4 743**	**1 207**
Identificação do logradouro							
Existe	2 575	28	165	200	230	1 502	450
Não existe	5 399	88	370	442	519	3 225	755
Sem declaração	21	-	2	1	-	16	2
Iluminação pública							
Existe	7 835	113	522	628	738	4 647	1 187
Não existe	139	3	13	14	11	80	18
Sem declaração	21	-	2	1	-	16	2
Pavimentação							
Existe	4 387	57	246	325	381	2 619	759
Não existe	3 587	59	289	317	368	2 108	446

ANUÁRIO ESTATÍSTICO DO ESTADO DA PARAÍBA - 2011

II - Características Demográficas e Sociais

2.1 - Demografia

2.1.2 - Domicílios

2.1.2.2 - Características dos Domicílios e Entorno

Tabela 08 - Moradores em domicílios particulares permanentes, por grupos de idade, segundo as características do entorno nos municípios - Paraíba - 2010

Características do entorno e municípios	Moradores em domicílios particulares permanentes						
	Total	Grupos de idade					
		Menos de 1 ano	1 a 4 anos	5 a 9 anos	10 a 14 anos	15 a 59 anos	60 anos ou mais
Sem declaração	21	-	2	1	-	16	2
Calçada							
Existe	3 459	44	201	250	297	2 074	593
Não existe	4 515	72	334	392	452	2 653	612
Sem declaração	21	-	2	1	-	16	2
Meio-fio / guia							
Existe	4 540	60	280	344	408	2 695	753
Não existe	3 434	56	255	298	341	2 032	452
Sem declaração	21	-	2	1	-	16	2
Bueiro / boca de lobo							
Existe	582	6	35	36	56	345	104
Não existe	7 392	110	500	606	693	4 382	1 101
Sem declaração	21	-	2	1	-	16	2
Rampa para cadeirante							
Existe	308	6	21	17	33	180	51
Não existe	7 666	110	514	625	716	4 547	1 154
Sem declaração	21	-	2	1	-	16	2
Arborização							
Existe	6 959	100	470	554	632	4 117	1 086
Não existe	1 015	16	65	88	117	610	119
Sem declaração	21	-	2	1	-	16	2
Esgoto a céu aberto							
Existe	3 263	43	241	267	308	1 899	505
Não existe	4 711	73	294	375	441	2 828	700
Sem declaração	21	-	2	1	-	16	2
Lixo acumulado nos logradouros							
Existe	1 895	31	148	172	183	1 090	271
Não existe	6 079	85	387	470	566	3 637	934
Sem declaração	21	-	2	1	-	16	2
Jericó	**4 725**	**76**	**257**	**356**	**415**	**2 908**	**713**
Identificação do logradouro							
Existe	2 221	34	118	156	191	1 354	368
Não existe	2 504	42	139	200	224	1 554	345
Sem declaração	-	-	-	-	-	-	-
Iluminação pública							
Existe	4 665	76	253	347	409	2 875	705
Não existe	60	-	4	9	6	33	8
Sem declaração	-	-	-	-	-	-	-
Pavimentação							
Existe	3 467	48	159	244	293	2 128	595
Não existe	1 258	28	98	112	122	780	118
Sem declaração	-	-	-	-	-	-	-
Calçada							
Existe	3 164	45	142	218	273	1 936	550
Não existe	1 561	31	115	138	142	972	163
Sem declaração	-	-	-	-	-	-	-
Meio-fio / guia							
Existe	3 222	46	143	225	281	1 970	557

ANUÁRIO ESTATÍSTICO DO ESTADO DA PARAÍBA - 2011

II - Características Demográficas e Sociais

2.1 - Demografia

2.1.2 - Domicílios

2.1.2.2 - Características dos Domicílios e Entorno

Tabela 08 - Moradores em domicílios particulares permanentes, por grupos de idade, segundo as características do entorno nos municípios - Paraíba - 2010

Características do entorno e municípios	Moradores em domicílios particulares permanentes						
	Total	Grupos de idade					
		Menos de 1 ano	1 a 4 anos	5 a 9 anos	10 a 14 anos	15 a 59 anos	60 anos ou mais
Não existe	1 503	30	114	131	134	938	156
Sem declaração	-	-	-	-	-	-	-
Bueiro / boca de lobo							
Existe	373	5	22	23	31	230	62
Não existe	4 352	71	235	333	384	2 678	651
Sem declaração	-	-	-	-	-	-	-
Rampa para cadeirante							
Existe	5	-	-	-	2	3	-
Não existe	4 720	76	257	356	413	2 905	713
Sem declaração	-	-	-	-	-	-	-
Arborização							
Existe	4 623	73	250	347	406	2 843	704
Não existe	102	3	7	9	9	65	9
Sem declaração	-	-	-	-	-	-	-
Esgoto a céu aberto							
Existe	2 160	42	151	185	196	1 321	265
Não existe	2 565	34	106	171	219	1 587	448
Sem declaração	-	-	-	-	-	-	-
Lixo acumulado nos logradouros							
Existe	1 214	22	85	95	104	765	143
Não existe	3 511	54	172	261	311	2 143	570
Sem declaração	-	-	-	-	-	-	-
João Pessoa	**686 597**	**9 702**	**37 313**	**49 204**	**54 078**	**464 283**	**72 017**
Identificação do logradouro							
Existe	285 167	3 679	14 465	19 355	21 450	193 988	32 230
Não existe	399 490	5 991	22 719	29 656	32 450	269 024	39 650
Sem declaração	1 940	32	129	193	178	1 271	137
Iluminação pública							
Existe	673 336	9 440	36 362	47 925	52 849	455 621	71 139
Não existe	11 321	230	822	1 086	1 051	7 391	741
Sem declaração	1 940	32	129	193	178	1 271	137
Pavimentação							
Existe	458 301	5 849	22 440	29 652	33 279	312 155	54 926
Não existe	226 356	3 821	14 744	19 359	20 621	150 857	16 954
Sem declaração	1 940	32	129	193	178	1 271	137
Calçada							
Existe	516 621	6 667	25 477	33 542	37 705	353 072	60 158
Não existe	168 036	3 003	11 707	15 469	16 195	109 940	11 722
Sem declaração	1 940	32	129	193	178	1 271	137
Meio-fio / guia							
Existe	513 388	6 754	26 116	34 535	38 283	349 017	58 683
Não existe	171 269	2 916	11 068	14 476	15 617	113 995	13 197
Sem declaração	1 940	32	129	193	178	1 271	137
Bueiro / boca de lobo							
Existe	200 274	2 588	9 739	12 844	14 626	136 882	23 595
Não existe	484 383	7 082	27 445	36 167	39 274	326 130	48 285
Sem declaração	1 940	32	129	193	178	1 271	137
Rampa para cadeirante							

ANUÁRIO ESTATÍSTICO DO ESTADO DA PARAÍBA - 2011

II - Características Demográficas e Sociais

2.1 - Demografia

2.1.2 - Domicílios

2.1.2.2 - Características dos Domicílios e Entorno

Tabela 08 - Moradores em domicílios particulares permanentes, por grupos de idade, segundo as características do entorno nos municípios - Paraíba - 2010

Características do entorno e municípios	Moradores em domicílios particulares permanentes						
	Total	Grupos de idade					
		Menos de 1 ano	1 a 4 anos	5 a 9 anos	10 a 14 anos	15 a 59 anos	60 anos ou mais
Existe	13 113	149	553	724	929	8 798	1 960
Não existe	671 544	9 521	36 631	48 287	52 971	454 214	69 920
Sem declaração	1 940	32	129	193	178	1 271	137
Arborização							
Existe	536 432	7 250	27 976	36 869	41 044	365 058	58 235
Não existe	148 225	2 420	9 208	12 142	12 856	97 954	13 645
Sem declaração	1 940	32	129	193	178	1 271	137
Esgoto a céu aberto							
Existe	111 165	1 838	7 254	9 665	10 516	72 389	9 503
Não existe	573 492	7 832	29 930	39 346	43 384	390 623	62 377
Sem declaração	1 940	32	129	193	178	1 271	137
Lixo acumulado nos logradouros							
Existe	39 009	698	2 606	3 294	3 606	25 858	2 947
Não existe	645 648	8 972	34 578	45 717	50 294	437 154	68 933
Sem declaração	1 940	32	129	193	178	1 271	137
Joca Claudino	**835**	**17**	**56**	**91**	**88**	**518**	**65**
Identificação do logradouro							
Existe	447	11	21	45	39	293	38
Não existe	388	6	35	46	49	225	27
Sem declaração	-	-	-	-	-	-	-
Iluminação pública							
Existe	835	17	56	91	88	518	65
Não existe	-	-	-	-	-	-	-
Sem declaração	-	-	-	-	-	-	-
Pavimentação							
Existe	604	12	35	59	61	393	44
Não existe	231	5	21	32	27	125	21
Sem declaração	-	-	-	-	-	-	-
Calçada							
Existe	615	14	35	58	66	397	45
Não existe	220	3	21	33	22	121	20
Sem declaração	-	-	-	-	-	-	-
Meio-fio / guia							
Existe	711	16	46	71	72	453	53
Não existe	124	1	10	20	16	65	12
Sem declaração	-	-	-	-	-	-	-
Bueiro / boca de lobo							
Existe	-	-	-	-	-	-	-
Não existe	835	17	56	91	88	518	65
Sem declaração	-	-	-	-	-	-	-
Rampa para cadeirante							
Existe	3	-	-	1	-	2	-
Não existe	832	17	56	90	88	516	65
Sem declaração	-	-	-	-	-	-	-
Arborização							
Existe	835	17	56	91	88	518	65
Não existe	-	-	-	-	-	-	-
Sem declaração	-	-	-	-	-	-	-

ANUÁRIO ESTATÍSTICO DO ESTADO DA PARAÍBA - 2011

II - Características Demográficas e Sociais

2.1 - Demografia

2.1.2 - Domicílios

2.1.2.2 - Características dos Domicílios e Entorno

Tabela 08 - Moradores em domicílios particulares permanentes, por grupos de idade, segundo as características do entorno nos municípios - Paraíba - 2010

Características do entorno e municípios	Moradores em domicílios particulares permanentes						
	Total	Grupos de idade					
		Menos de 1 ano	1 a 4 anos	5 a 9 anos	10 a 14 anos	15 a 59 anos	60 anos ou mais
Esgoto a céu aberto							
Existe	43	-	4	12	7	17	3
Não existe	792	17	52	79	81	501	62
Sem declaração	-	-	-	-	-	-	-
Lixo acumulado nos logradouros							
Existe	-	-	-	-	-	-	-
Não existe	835	17	56	91	88	518	65
Sem declaração	-	-	-	-	-	-	-
Juarez Távora	**5 850**	**93**	**379**	**537**	**575**	**3 473**	**793**
Identificação do logradouro							
Existe	2 423	41	145	215	250	1 423	349
Não existe	3 427	52	234	322	325	2 050	444
Sem declaração	-	-	-	-	-	-	-
Iluminação pública							
Existe	5 832	93	376	536	575	3 465	787
Não existe	18	-	3	1	-	8	6
Sem declaração	-	-	-	-	-	-	-
Pavimentação							
Existe	4 956	78	306	448	475	2 936	713
Não existe	894	15	73	89	100	537	80
Sem declaração	-	-	-	-	-	-	-
Calçada							
Existe	4 124	65	239	357	382	2 472	609
Não existe	1 726	28	140	180	193	1 001	184
Sem declaração	-	-	-	-	-	-	-
Meio-fio / guia							
Existe	4 212	66	247	361	397	2 522	619
Não existe	1 638	27	132	176	178	951	174
Sem declaração	-	-	-	-	-	-	-
Bueiro / boca de lobo							
Existe	1 879	30	122	165	183	1 118	261
Não existe	3 971	63	257	372	392	2 355	532
Sem declaração	-	-	-	-	-	-	-
Rampa para cadeirante							
Existe	199	-	8	16	21	119	35
Não existe	5 651	93	371	521	554	3 354	758
Sem declaração	-	-	-	-	-	-	-
Arborização							
Existe	4 971	81	317	444	494	2 943	692
Não existe	879	12	62	93	81	530	101
Sem declaração	-	-	-	-	-	-	-
Esgoto a céu aberto							
Existe	5 419	87	347	505	540	3 218	722
Não existe	431	6	32	32	35	255	71
Sem declaração	-	-	-	-	-	-	-
Lixo acumulado nos logradouros							
Existe	-	-	-	-	-	-	-
Não existe	5 850	93	379	537	575	3 473	793

ANUÁRIO ESTATÍSTICO DO ESTADO DA PARAÍBA - 2011

II - Características Demográficas e Sociais

2.1 - Demografia

2.1.2 - Domicílios

2.1.2.2 - Características dos Domicílios e Entorno

Tabela 08 - Moradores em domicílios particulares permanentes, por grupos de idade, segundo as características do entorno nos municípios - Paraíba - 2010

Características do entorno e municípios	Moradores em domicílios particulares permanentes						
	Total	Grupos de idade					
		Menos de 1 ano	1 a 4 anos	5 a 9 anos	10 a 14 anos	15 a 59 anos	60 anos ou mais
Sem declaração	-	-	-	-	-	-	-
Juazeirinho	**9 100**	**155**	**725**	**907**	**856**	**5 464**	**993**
Identificação do logradouro							
Existe	3 031	49	210	279	294	1 831	368
Não existe	6 041	105	510	624	561	3 619	622
Sem declaração	28	1	5	4	1	14	3
Iluminação pública							
Existe	8 854	149	699	883	829	5 327	967
Não existe	218	5	21	20	26	123	23
Sem declaração	28	1	5	4	1	14	3
Pavimentação							
Existe	6 158	99	423	548	558	3 759	771
Não existe	2 914	55	297	355	297	1 691	219
Sem declaração	28	1	5	4	1	14	3
Calçada							
Existe	6 812	115	488	602	625	4 155	827
Não existe	2 260	39	232	301	230	1 295	163
Sem declaração	28	1	5	4	1	14	3
Meio-fio / guia							
Existe	6 969	113	500	649	637	4 238	832
Não existe	2 103	41	220	254	218	1 212	158
Sem declaração	28	1	5	4	1	14	3
Bueiro / boca de lobo							
Existe	271	3	20	20	31	161	36
Não existe	8 801	151	700	883	824	5 289	954
Sem declaração	28	1	5	4	1	14	3
Rampa para cadeirante							
Existe	103	3	7	5	10	57	21
Não existe	8 969	151	713	898	845	5 393	969
Sem declaração	28	1	5	4	1	14	3
Arborização							
Existe	7 195	115	549	677	647	4 377	830
Não existe	1 877	39	171	226	208	1 073	160
Sem declaração	28	1	5	4	1	14	3
Esgoto a céu aberto							
Existe	772	13	62	88	87	451	71
Não existe	8 300	141	658	815	768	4 999	919
Sem declaração	28	1	5	4	1	14	3
Lixo acumulado nos logradouros							
Existe	599	14	55	74	61	338	57
Não existe	8 473	140	665	829	794	5 112	933
Sem declaração	28	1	5	4	1	14	3
Junco do Seridó	**4 367**	**88**	**271**	**376**	**400**	**2 747**	**485**
Identificação do logradouro							
Existe	628	12	31	61	66	383	75
Não existe	3 713	76	238	312	332	2 349	406
Sem declaração	26	-	2	3	2	15	4
Iluminação pública							

ANUÁRIO ESTATÍSTICO DO ESTADO DA PARAÍBA - 2011

II - Características Demográficas e Sociais

2.1 - Demografia

2.1.2 - Domicílios

2.1.2.2 - Características dos Domicílios e Entorno

Tabela 08 - Moradores em domicílios particulares permanentes, por grupos de idade, segundo as características do entorno nos municípios - Paraíba - 2010

Características do entorno e municípios	Moradores em domicílios particulares permanentes						
	Total	Grupos de idade					
		Menos de 1 ano	1 a 4 anos	5 a 9 anos	10 a 14 anos	15 a 59 anos	60 anos ou mais
Existe	3 988	82	240	332	369	2 509	456
Não existe	353	6	29	41	29	223	25
Sem declaração	26	-	2	3	2	15	4
Pavimentação							
Existe	1 932	35	87	126	157	1 238	289
Não existe	2 409	53	182	247	241	1 494	192
Sem declaração	26	-	2	3	2	15	4
Calçada							
Existe	2 741	51	144	185	245	1 746	370
Não existe	1 600	37	125	188	153	986	111
Sem declaração	26	-	2	3	2	15	4
Meio-fio / guia							
Existe	1 998	35	89	133	168	1 277	296
Não existe	2 343	53	180	240	230	1 455	185
Sem declaração	26	-	2	3	2	15	4
Bueiro / boca de lobo							
Existe	95	3	9	7	7	59	10
Não existe	4 246	85	260	366	391	2 673	471
Sem declaração	26	-	2	3	2	15	4
Rampa para cadeirante							
Existe	76	2	3	7	3	47	14
Não existe	4 265	86	266	366	395	2 685	467
Sem declaração	26	-	2	3	2	15	4
Arborização							
Existe	3 077	66	182	242	293	1 923	371
Não existe	1 264	22	87	131	105	809	110
Sem declaração	26	-	2	3	2	15	4
Esgoto a céu aberto							
Existe	621	17	59	57	59	389	40
Não existe	3 720	71	210	316	339	2 343	441
Sem declaração	26	-	2	3	2	15	4
Lixo acumulado nos logradouros							
Existe	382	5	41	43	37	235	21
Não existe	3 959	83	228	330	361	2 497	460
Sem declaração	26	-	2	3	2	15	4
Juripiranga	**9 575**	**168**	**656**	**873**	**914**	**5 669**	**1 295**
Identificação do logradouro							
Existe	2 736	31	181	253	252	1 604	415
Não existe	6 833	137	475	619	662	4 062	878
Sem declaração	6	-	-	1	-	3	2
Iluminação pública							
Existe	9 559	168	654	872	912	5 660	1 293
Não existe	10	-	2	-	2	6	-
Sem declaração	6	-	-	1	-	3	2
Pavimentação							
Existe	5 967	91	381	513	530	3 477	975
Não existe	3 602	77	275	359	384	2 189	318
Sem declaração	6	-	-	1	-	3	2

ANUÁRIO ESTATÍSTICO DO ESTADO DA PARAÍBA - 2011

II - Características Demográficas e Sociais

2.1 - Demografia

2.1.2 - Domicílios

2.1.2.2 - Características dos Domicílios e Entorno

Tabela 08 - Moradores em domicílios particulares permanentes, por grupos de idade, segundo as características do entorno nos municípios - Paraíba - 2010

Características do entorno e municípios	Moradores em domicílios particulares permanentes						
	Total	Grupos de idade					
		Menos de 1 ano	1 a 4 anos	5 a 9 anos	10 a 14 anos	15 a 59 anos	60 anos ou mais
Calçada							
Existe	6 526	97	416	551	580	3 849	1 033
Não existe	3 043	71	240	321	334	1 817	260
Sem declaração	6	-	-	1	-	3	2
Meio-fio / guia							
Existe	5 977	91	382	513	531	3 484	976
Não existe	3 592	77	274	359	383	2 182	317
Sem declaração	6	-	-	1	-	3	2
Bueiro / boca de lobo							
Existe	4 100	66	290	406	391	2 369	578
Não existe	5 469	102	366	466	523	3 297	715
Sem declaração	6	-	-	1	-	3	2
Rampa para cadeirante							
Existe	-	-	-	-	-	-	-
Não existe	9 569	168	656	872	914	5 666	1 293
Sem declaração	6	-	-	1	-	3	2
Arborização							
Existe	6 061	98	389	528	534	3 571	941
Não existe	3 508	70	267	344	380	2 095	352
Sem declaração	6	-	-	1	-	3	2
Esgoto a céu aberto							
Existe	2 331	40	165	242	237	1 424	223
Não existe	7 238	128	491	630	677	4 242	1 070
Sem declaração	6	-	-	1	-	3	2
Lixo acumulado nos logradouros							
Existe	40	-	3	6	3	19	9
Não existe	9 529	168	653	866	911	5 647	1 284
Sem declaração	6	-	-	1	-	3	2
Juru	**4 359**	**83**	**271**	**365**	**416**	**2 652**	**572**
Identificação do logradouro							
Existe	2 002	38	111	167	179	1 237	270
Não existe	2 314	45	158	195	233	1 389	294
Sem declaração	43	-	2	3	4	26	8
Iluminação pública							
Existe	4 211	80	252	355	403	2 564	557
Não existe	105	3	17	7	9	62	7
Sem declaração	43	-	2	3	4	26	8
Pavimentação							
Existe	3 166	53	181	246	309	1 927	450
Não existe	1 150	30	88	116	103	699	114
Sem declaração	43	-	2	3	4	26	8
Calçada							
Existe	3 628	64	212	288	350	2 200	514
Não existe	688	19	57	74	62	426	50
Sem declaração	43	-	2	3	4	26	8
Meio-fio / guia							
Existe	3 135	52	180	246	309	1 895	453
Não existe	1 181	31	89	116	103	731	111

ANUÁRIO ESTATÍSTICO DO ESTADO DA PARAÍBA - 2011

II - Características Demográficas e Sociais

2.1 - Demografia

2.1.2 - Domicílios

2.1.2.2 - Características dos Domicílios e Entorno

Tabela 08 - Moradores em domicílios particulares permanentes, por grupos de idade, segundo as características do entorno nos municípios - Paraíba - 2010

Características do entorno e municípios	Moradores em domicílios particulares permanentes						
	Total	Grupos de idade					
		Menos de 1 ano	1 a 4 anos	5 a 9 anos	10 a 14 anos	15 a 59 anos	60 anos ou mais
Sem declaração	43	-	2	3	4	26	8
Bueiro / boca de lobo							
Existe	506	10	27	46	61	280	82
Não existe	3 810	73	242	316	351	2 346	482
Sem declaração	43	-	2	3	4	26	8
Rampa para cadeirante							
Existe	-	-	-	-	-	-	-
Não existe	4 316	83	269	362	412	2 626	564
Sem declaração	43	-	2	3	4	26	8
Arborização							
Existe	3 974	74	229	332	380	2 423	536
Não existe	342	9	40	30	32	203	28
Sem declaração	43	-	2	3	4	26	8
Esgoto a céu aberto							
Existe	1 147	26	85	100	112	694	130
Não existe	3 169	57	184	262	300	1 932	434
Sem declaração	43	-	2	3	4	26	8
Lixo acumulado nos logradouros							
Existe	225	11	14	23	27	126	24
Não existe	4 091	72	255	339	385	2 500	540
Sem declaração	43	-	2	3	4	26	8
Lagoa	**2 304**	**24**	**142**	**177**	**201**	**1 408**	**352**
Identificação do logradouro							
Existe	1 246	14	67	79	94	761	231
Não existe	934	8	67	86	92	569	112
Sem declaração	124	2	8	12	15	78	9
Iluminação pública							
Existe	2 043	19	119	153	177	1 236	339
Não existe	137	3	15	12	9	94	4
Sem declaração	124	2	8	12	15	78	9
Pavimentação							
Existe	1 701	14	96	113	150	1 027	301
Não existe	479	8	38	52	36	303	42
Sem declaração	124	2	8	12	15	78	9
Calçada							
Existe	943	7	56	70	93	565	152
Não existe	1 237	15	78	95	93	765	191
Sem declaração	124	2	8	12	15	78	9
Meio-fio / guia							
Existe	1 627	14	93	109	148	979	284
Não existe	553	8	41	56	38	351	59
Sem declaração	124	2	8	12	15	78	9
Bueiro / boca de lobo							
Existe	40	1	4	3	2	23	7
Não existe	2 140	21	130	162	184	1 307	336
Sem declaração	124	2	8	12	15	78	9
Rampa para cadeirante							
Existe	-	-	-	-	-	-	-

ANUÁRIO ESTATÍSTICO DO ESTADO DA PARAÍBA - 2011

II - Características Demográficas e Sociais

2.1 - Demografia

2.1.2 - Domicílios

2.1.2.2 - Características dos Domicílios e Entorno

Tabela 08 - Moradores em domicílios particulares permanentes, por grupos de idade, segundo as características do entorno nos municípios - Paraíba - 2010

Características do entorno e municípios	Moradores em domicílios particulares permanentes						
	Total	Grupos de idade					
		Menos de 1 ano	1 a 4 anos	5 a 9 anos	10 a 14 anos	15 a 59 anos	60 anos ou mais
Não existe	2 180	22	134	165	186	1 330	343
Sem declaração	124	2	8	12	15	78	9
Arborização							
Existe	2 087	22	125	159	172	1 277	332
Não existe	93	-	9	6	14	53	11
Sem declaração	124	2	8	12	15	78	9
Esgoto a céu aberto							
Existe	63	-	5	6	5	34	13
Não existe	2 117	22	129	159	181	1 296	330
Sem declaração	124	2	8	12	15	78	9
Lixo acumulado nos logradouros							
Existe	-	-	-	-	-	-	-
Não existe	2 180	22	134	165	186	1 330	343
Sem declaração	124	2	8	12	15	78	9
Lagoa de Dentro	**3 975**	**56**	**271**	**310**	**387**	**2 297**	**654**
Identificação do logradouro							
Existe	71	1	6	6	7	35	16
Não existe	3 820	52	258	295	371	2 215	629
Sem declaração	84	3	7	9	9	47	9
Iluminação pública							
Existe	3 741	53	255	295	365	2 156	617
Não existe	150	-	9	6	13	94	28
Sem declaração	84	3	7	9	9	47	9
Pavimentação							
Existe	3 139	38	214	245	288	1 814	540
Não existe	752	15	50	56	90	436	105
Sem declaração	84	3	7	9	9	47	9
Calçada							
Existe	2 610	29	170	208	248	1 494	461
Não existe	1 281	24	94	93	130	756	184
Sem declaração	84	3	7	9	9	47	9
Meio-fio / guia							
Existe	2 977	34	192	228	280	1 718	525
Não existe	914	19	72	73	98	532	120
Sem declaração	84	3	7	9	9	47	9
Bueiro / boca de lobo							
Existe	941	9	54	75	83	540	180
Não existe	2 950	44	210	226	295	1 710	465
Sem declaração	84	3	7	9	9	47	9
Rampa para cadeirante							
Existe	64	1	2	7	4	37	13
Não existe	3 827	52	262	294	374	2 213	632
Sem declaração	84	3	7	9	9	47	9
Arborização							
Existe	3 754	52	256	299	366	2 171	610
Não existe	137	1	8	2	12	79	35
Sem declaração	84	3	7	9	9	47	9
Esgoto a céu aberto							

ANUÁRIO ESTATÍSTICO DO ESTADO DA PARAÍBA - 2011

II - Características Demográficas e Sociais

2.1 - Demografia

2.1.2 - Domicílios

2.1.2.2 - Características dos Domicílios e Entorno

Tabela 08 - Moradores em domicílios particulares permanentes, por grupos de idade, segundo as características do entorno nos municípios - Paraíba - 2010

Características do entorno e municípios	Moradores em domicílios particulares permanentes						
	Total	Grupos de idade					
		Menos de 1 ano	1 a 4 anos	5 a 9 anos	10 a 14 anos	15 a 59 anos	60 anos ou mais
Existe	1 683	19	126	138	166	959	275
Não existe	2 208	34	138	163	212	1 291	370
Sem declaração	84	3	7	9	9	47	9
Lixo acumulado nos logradouros							
Existe	77	-	5	6	4	43	19
Não existe	3 814	53	259	295	374	2 207	626
Sem declaração	84	3	7	9	9	47	9
Lagoa Seca	**14 493**	**250**	**977**	**1 277**	**1 359**	**8 976**	**1 654**
Identificação do logradouro							
Existe	5 782	106	413	496	548	3 566	653
Não existe	8 708	144	564	781	811	5 407	1 001
Sem declaração	3	-	-	-	-	3	-
Iluminação pública							
Existe	14 206	246	954	1 260	1 332	8 792	1 622
Não existe	284	4	23	17	27	181	32
Sem declaração	3	-	-	-	-	3	-
Pavimentação							
Existe	9 323	148	579	744	850	5 849	1 153
Não existe	5 167	102	398	533	509	3 124	501
Sem declaração	3	-	-	-	-	3	-
Calçada							
Existe	6 651	105	374	530	592	4 196	854
Não existe	7 839	145	603	747	767	4 777	800
Sem declaração	3	-	-	-	-	3	-
Meio-fio / guia							
Existe	9 267	149	588	755	836	5 824	1 115
Não existe	5 223	101	389	522	523	3 149	539
Sem declaração	3	-	-	-	-	3	-
Bueiro / boca de lobo							
Existe	1 525	26	88	126	127	956	202
Não existe	12 965	224	889	1 151	1 232	8 017	1 452
Sem declaração	3	-	-	-	-	3	-
Rampa para cadeirante							
Existe	36	-	5	7	5	18	1
Não existe	14 454	250	972	1 270	1 354	8 955	1 653
Sem declaração	3	-	-	-	-	3	-
Arborização							
Existe	10 606	173	707	926	965	6 604	1 231
Não existe	3 884	77	270	351	394	2 369	423
Sem declaração	3	-	-	-	-	3	-
Esgoto a céu aberto							
Existe	1 825	33	118	173	173	1 155	173
Não existe	12 665	217	859	1 104	1 186	7 818	1 481
Sem declaração	3	-	-	-	-	3	-
Lixo acumulado nos logradouros							
Existe	269	5	21	36	36	153	18
Não existe	14 221	245	956	1 241	1 323	8 820	1 636
Sem declaração	3	-	-	-	-	3	-

ANUÁRIO ESTATÍSTICO DO ESTADO DA PARAÍBA - 2011

II - Características Demográficas e Sociais

2.1 - Demografia

2.1.2 - Domicílios

2.1.2.2 - Características dos Domicílios e Entorno

Tabela 08 - Moradores em domicílios particulares permanentes, por grupos de idade, segundo as características do entorno nos municípios - Paraíba - 2010

Características do entorno e municípios	Moradores em domicílios particulares permanentes						
	Total	Grupos de idade					
		Menos de 1 ano	1 a 4 anos	5 a 9 anos	10 a 14 anos	15 a 59 anos	60 anos ou mais
Lastro	**1 304**	**24**	**83**	**106**	**104**	**825**	**162**
Identificação do logradouro							
Existe	145	1	7	9	6	105	17
Não existe	1 159	23	76	97	98	720	145
Sem declaração	-	-	-	-	-	-	-
Iluminação pública							
Existe	1 304	24	83	106	104	825	162
Não existe	-	-	-	-	-	-	-
Sem declaração	-	-	-	-	-	-	-
Pavimentação							
Existe	869	16	52	59	69	562	111
Não existe	435	8	31	47	35	263	51
Sem declaração	-	-	-	-	-	-	-
Calçada							
Existe	864	16	49	59	70	561	109
Não existe	440	8	34	47	34	264	53
Sem declaração	-	-	-	-	-	-	-
Meio-fio / guia							
Existe	857	16	51	58	68	552	112
Não existe	447	8	32	48	36	273	50
Sem declaração	-	-	-	-	-	-	-
Bueiro / boca de lobo							
Existe	-	-	-	-	-	-	-
Não existe	1 304	24	83	106	104	825	162
Sem declaração	-	-	-	-	-	-	-
Rampa para cadeirante							
Existe	3	-	-	-	1	2	-
Não existe	1 301	24	83	106	103	823	162
Sem declaração	-	-	-	-	-	-	-
Arborização							
Existe	1 246	22	78	102	101	789	154
Não existe	58	2	5	4	3	36	8
Sem declaração	-	-	-	-	-	-	-
Esgoto a céu aberto							
Existe	70	1	5	6	4	41	13
Não existe	1 234	23	78	100	100	784	149
Sem declaração	-	-	-	-	-	-	-
Lixo acumulado nos logradouros							
Existe	-	-	-	-	-	-	-
Não existe	1 304	24	83	106	104	825	162
Sem declaração	-	-	-	-	-	-	-
Livramento	**3 735**	**77**	**272**	**344**	**384**	**2 155**	**503**
Identificação do logradouro							
Existe	2 600	50	174	226	266	1 503	381
Não existe	1 135	27	98	118	118	652	122
Sem declaração	-	-	-	-	-	-	-
Iluminação pública							
Existe	3 544	73	258	331	365	2 035	482

ANUÁRIO ESTATÍSTICO DO ESTADO DA PARAÍBA - 2011

II - Características Demográficas e Sociais

2.1 - Demografia

2.1.2 - Domicílios

2.1.2.2 - Características dos Domicílios e Entorno

Tabela 08 - Moradores em domicílios particulares permanentes, por grupos de idade, segundo as características do entorno nos municípios - Paraíba - 2010

Características do entorno e municípios	Moradores em domicílios particulares permanentes						
	Total	Grupos de idade					
		Menos de 1 ano	1 a 4 anos	5 a 9 anos	10 a 14 anos	15 a 59 anos	60 anos ou mais
Não existe	191	4	14	13	19	120	21
Sem declaração	-	-	-	-	-	-	-
Pavimentação							
Existe	2 933	61	193	243	292	1 706	438
Não existe	802	16	79	101	92	449	65
Sem declaração	-	-	-	-	-	-	-
Calçada							
Existe	2 900	63	194	239	286	1 679	439
Não existe	835	14	78	105	98	476	64
Sem declaração	-	-	-	-	-	-	-
Meio-fio / guia							
Existe	2 922	62	191	248	293	1 694	434
Não existe	813	15	81	96	91	461	69
Sem declaração	-	-	-	-	-	-	-
Bueiro / boca de lobo							
Existe	50	1	3	4	3	34	5
Não existe	3 685	76	269	340	381	2 121	498
Sem declaração	-	-	-	-	-	-	-
Rampa para cadeirante							
Existe	821	22	62	77	94	471	95
Não existe	2 914	55	210	267	290	1 684	408
Sem declaração	-	-	-	-	-	-	-
Arborização							
Existe	2 394	42	159	195	234	1 398	366
Não existe	1 341	35	113	149	150	757	137
Sem declaração	-	-	-	-	-	-	-
Esgoto a céu aberto							
Existe	480	7	48	60	59	261	45
Não existe	3 255	70	224	284	325	1 894	458
Sem declaração	-	-	-	-	-	-	-
Lixo acumulado nos logradouros							
Existe	341	8	35	46	42	189	21
Não existe	3 394	69	237	298	342	1 966	482
Sem declaração	-	-	-	-	-	-	-
Logradouro	**1 723**	**26**	**119**	**143**	**148**	**1 009**	**278**
Identificação do logradouro							
Existe	1 681	23	116	138	145	988	271
Não existe	42	3	3	5	3	21	7
Sem declaração	-	-	-	-	-	-	-
Iluminação pública							
Existe	1 678	23	116	137	145	986	271
Não existe	45	3	3	6	3	23	7
Sem declaração	-	-	-	-	-	-	-
Pavimentação							
Existe	1 681	23	116	138	145	988	271
Não existe	42	3	3	5	3	21	7
Sem declaração	-	-	-	-	-	-	-
Calçada							

ANUÁRIO ESTATÍSTICO DO ESTADO DA PARAÍBA - 2011

II - Características Demográficas e Sociais

2.1 - Demografia

2.1.2 - Domicílios

2.1.2.2 - Características dos Domicílios e Entorno

Tabela 08 - Moradores em domicílios particulares permanentes, por grupos de idade, segundo as características do entorno nos municípios - Paraíba - 2010

Características do entorno e municípios	Moradores em domicílios particulares permanentes						
	Total	Grupos de idade					
		Menos de 1 ano	1 a 4 anos	5 a 9 anos	10 a 14 anos	15 a 59 anos	60 anos ou mais
Existe	1 353	17	91	103	107	795	240
Não existe	370	9	28	40	41	214	38
Sem declaração	-	-	-	-	-	-	-
Meio-fio / guia							
Existe	1 615	21	112	132	139	954	257
Não existe	108	5	7	11	9	55	21
Sem declaração	-	-	-	-	-	-	-
Bueiro / boca de lobo							
Existe	274	1	15	21	25	157	55
Não existe	1 449	25	104	122	123	852	223
Sem declaração	-	-	-	-	-	-	-
Rampa para cadeirante							
Existe	25	-	4	5	2	13	1
Não existe	1 698	26	115	138	146	996	277
Sem declaração	-	-	-	-	-	-	-
Arborização							
Existe	1 421	20	96	117	120	847	221
Não existe	302	6	23	26	28	162	57
Sem declaração	-	-	-	-	-	-	-
Esgoto a céu aberto							
Existe	-	-	-	-	-	-	-
Não existe	1 723	26	119	143	148	1 009	278
Sem declaração	-	-	-	-	-	-	-
Lixo acumulado nos logradouros							
Existe	-	-	-	-	-	-	-
Não existe	1 723	26	119	143	148	1 009	278
Sem declaração	-	-	-	-	-	-	-
Lucena	**10 124**	**175**	**737**	**1 015**	**1 031**	**6 243**	**923**
Identificação do logradouro							
Existe	1 496	31	106	152	169	912	126
Não existe	8 285	143	608	835	836	5 096	767
Sem declaração	343	1	23	28	26	235	30
Iluminação pública							
Existe	9 418	167	684	943	959	5 789	876
Não existe	363	7	30	44	46	219	17
Sem declaração	343	1	23	28	26	235	30
Pavimentação							
Existe	2 923	49	185	233	296	1 809	351
Não existe	6 858	125	529	754	709	4 199	542
Sem declaração	343	1	23	28	26	235	30
Calçada							
Existe	1 823	22	101	147	187	1 126	240
Não existe	7 958	152	613	840	818	4 882	653
Sem declaração	343	1	23	28	26	235	30
Meio-fio / guia							
Existe	2 696	42	167	211	284	1 657	335
Não existe	7 085	132	547	776	721	4 351	558
Sem declaração	343	1	23	28	26	235	30

ANUÁRIO ESTATÍSTICO DO ESTADO DA PARAÍBA - 2011

II - Características Demográficas e Sociais

2.1 - Demografia

2.1.2 - Domicílios

2.1.2.2 - Características dos Domicílios e Entorno

Tabela 08 - Moradores em domicílios particulares permanentes, por grupos de idade, segundo as características do entorno nos municípios - Paraíba - 2010

Características do entorno e municípios	Moradores em domicílios particulares permanentes						
	Total	Grupos de idade					
		Menos de 1 ano	1 a 4 anos	5 a 9 anos	10 a 14 anos	15 a 59 anos	60 anos ou mais
Bueiro / boca de lobo							
Existe	858	13	50	69	80	539	107
Não existe	8 923	161	664	918	925	5 469	786
Sem declaração	343	1	23	28	26	235	30
Rampa para cadeirante							
Existe	19	-	2	2	3	10	2
Não existe	9 762	174	712	985	1 002	5 998	891
Sem declaração	343	1	23	28	26	235	30
Arborização							
Existe	6 448	103	445	615	663	3 963	659
Não existe	3 333	71	269	372	342	2 045	234
Sem declaração	343	1	23	28	26	235	30
Esgoto a céu aberto							
Existe	3 284	62	262	354	342	2 011	253
Não existe	6 497	112	452	633	663	3 997	640
Sem declaração	343	1	23	28	26	235	30
Lixo acumulado nos logradouros							
Existe	2 744	52	233	319	288	1 659	193
Não existe	7 037	122	481	668	717	4 349	700
Sem declaração	343	1	23	28	26	235	30
Mãe d'Água	**1 561**	**21**	**101**	**153**	**146**	**931**	**209**
Identificação do logradouro							
Existe	403	3	27	29	28	248	68
Não existe	1 158	18	74	124	118	683	141
Sem declaração	-	-	-	-	-	-	-
Iluminação pública							
Existe	1 265	13	79	121	117	755	180
Não existe	296	8	22	32	29	176	29
Sem declaração	-	-	-	-	-	-	-
Pavimentação							
Existe	1 158	16	70	101	104	698	169
Não existe	403	5	31	52	42	233	40
Sem declaração	-	-	-	-	-	-	-
Calçada							
Existe	1 242	16	80	106	108	753	179
Não existe	319	5	21	47	38	178	30
Sem declaração	-	-	-	-	-	-	-
Meio-fio / guia							
Existe	1 150	16	69	99	104	693	169
Não existe	411	5	32	54	42	238	40
Sem declaração	-	-	-	-	-	-	-
Bueiro / boca de lobo							
Existe	260	3	18	22	27	152	38
Não existe	1 301	18	83	131	119	779	171
Sem declaração	-	-	-	-	-	-	-
Rampa para cadeirante							
Existe	107	-	6	12	6	65	18
Não existe	1 454	21	95	141	140	866	191

ANUÁRIO ESTATÍSTICO DO ESTADO DA PARAÍBA - 2011

II - Características Demográficas e Sociais

2.1 - Demografia

2.1.2 - Domicílios

2.1.2.2 - Características dos Domicílios e Entorno

Tabela 08 - Moradores em domicílios particulares permanentes, por grupos de idade, segundo as características do entorno nos municípios - Paraíba - 2010

Características do entorno e municípios	Moradores em domicílios particulares permanentes						
	Total	Grupos de idade					
		Menos de 1 ano	1 a 4 anos	5 a 9 anos	10 a 14 anos	15 a 59 anos	60 anos ou mais
Sem declaração	-	-	-	-	-	-	-
Arborização							
Existe	1 513	20	98	145	142	902	206
Não existe	48	1	3	8	4	29	3
Sem declaração	-	-	-	-	-	-	-
Esgoto a céu aberto							
Existe	75	2	5	4	8	45	11
Não existe	1 486	19	96	149	138	886	198
Sem declaração	-	-	-	-	-	-	-
Lixo acumulado nos logradouros							
Existe	28	-	-	4	2	17	5
Não existe	1 533	21	101	149	144	914	204
Sem declaração	-	-	-	-	-	-	-
Malta	**4 871**	**73**	**293**	**442**	**459**	**2 838**	**766**
Identificação do logradouro							
Existe	1 472	13	70	127	142	853	267
Não existe	3 380	60	221	311	312	1 977	499
Sem declaração	19	-	2	4	5	8	-
Iluminação pública							
Existe	4 657	68	278	418	435	2 715	743
Não existe	195	5	13	20	19	115	23
Sem declaração	19	-	2	4	5	8	-
Pavimentação							
Existe	3 447	47	173	278	304	2 033	612
Não existe	1 405	26	118	160	150	797	154
Sem declaração	19	-	2	4	5	8	-
Calçada							
Existe	3 920	53	220	332	354	2 281	680
Não existe	932	20	71	106	100	549	86
Sem declaração	19	-	2	4	5	8	-
Meio-fio / guia							
Existe	3 196	42	163	249	277	1 877	588
Não existe	1 656	31	128	189	177	953	178
Sem declaração	19	-	2	4	5	8	-
Bueiro / boca de lobo							
Existe	227	2	7	20	26	128	44
Não existe	4 625	71	284	418	428	2 702	722
Sem declaração	19	-	2	4	5	8	-
Rampa para cadeirante							
Existe	335	2	17	32	22	188	74
Não existe	4 517	71	274	406	432	2 642	692
Sem declaração	19	-	2	4	5	8	-
Arborização							
Existe	4 618	64	263	410	428	2 703	750
Não existe	234	9	28	28	26	127	16
Sem declaração	19	-	2	4	5	8	-
Esgoto a céu aberto							
Existe	721	11	63	96	79	392	80

ANUÁRIO ESTATÍSTICO DO ESTADO DA PARAÍBA - 2011

II - Características Demográficas e Sociais

2.1 - Demografia

2.1.2 - Domicílios

2.1.2.2 - Características dos Domicílios e Entorno

Tabela 08 - Moradores em domicílios particulares permanentes, por grupos de idade, segundo as características do entorno nos municípios - Paraíba - 2010

Características do entorno e municípios	Moradores em domicílios particulares permanentes						
	Total	Grupos de idade					
		Menos de 1 ano	1 a 4 anos	5 a 9 anos	10 a 14 anos	15 a 59 anos	60 anos ou mais
Não existe	4 131	62	228	342	375	2 438	686
Sem declaração	19	-	2	4	5	8	-
Lixo acumulado nos logradouros							
Existe	466	11	45	60	54	255	41
Não existe	4 386	62	246	378	400	2 575	725
Sem declaração	19	-	2	4	5	8	-
Mamanguape	**34 515**	**551**	**2 454**	**3 045**	**3 457**	**21 435**	**3 573**
Identificação do logradouro							
Existe	8 537	120	500	650	775	5 432	1 060
Não existe	25 685	424	1 933	2 369	2 643	15 830	2 486
Sem declaração	293	7	21	26	39	173	27
Iluminação pública							
Existe	33 664	532	2 383	2 953	3 366	20 916	3 514
Não existe	558	12	50	66	52	346	32
Sem declaração	293	7	21	26	39	173	27
Pavimentação							
Existe	16 658	229	1 034	1 284	1 528	10 478	2 105
Não existe	17 564	315	1 399	1 735	1 890	10 784	1 441
Sem declaração	293	7	21	26	39	173	27
Calçada							
Existe	16 953	243	1 065	1 359	1 584	10 609	2 093
Não existe	17 269	301	1 368	1 660	1 834	10 653	1 453
Sem declaração	293	7	21	26	39	173	27
Meio-fio / guia							
Existe	18 169	260	1 143	1 451	1 670	11 390	2 255
Não existe	16 053	284	1 290	1 568	1 748	9 872	1 291
Sem declaração	293	7	21	26	39	173	27
Bueiro / boca de lobo							
Existe	2 378	32	136	169	201	1 504	336
Não existe	31 844	512	2 297	2 850	3 217	19 758	3 210
Sem declaração	293	7	21	26	39	173	27
Rampa para cadeirante							
Existe	34	-	1	5	1	25	2
Não existe	34 188	544	2 432	3 014	3 417	21 237	3 544
Sem declaração	293	7	21	26	39	173	27
Arborização							
Existe	30 254	477	2 145	2 652	3 029	18 764	3 187
Não existe	3 968	67	288	367	389	2 498	359
Sem declaração	293	7	21	26	39	173	27
Esgoto a céu aberto							
Existe	28 638	450	1 999	2 485	2 787	17 914	3 003
Não existe	5 584	94	434	534	631	3 348	543
Sem declaração	293	7	21	26	39	173	27
Lixo acumulado nos logradouros							
Existe	1 720	34	112	170	192	1 082	130
Não existe	32 502	510	2 321	2 849	3 226	20 180	3 416
Sem declaração	293	7	21	26	39	173	27
Manaíra	**6 026**	**112**	**462**	**545**	**568**	**3 567**	**772**

ANUÁRIO ESTATÍSTICO DO ESTADO DA PARAÍBA - 2011

II - Características Demográficas e Sociais

2.1 - Demografia

2.1.2 - Domicílios

2.1.2.2 - Características dos Domicílios e Entorno

Tabela 08 - Moradores em domicílios particulares permanentes, por grupos de idade, segundo as características do entorno nos municípios - Paraíba - 2010

Características do entorno e municípios	Moradores em domicílios particulares permanentes						
	Total	Grupos de idade					
		Menos de 1 ano	1 a 4 anos	5 a 9 anos	10 a 14 anos	15 a 59 anos	60 anos ou mais
Identificação do logradouro							
Existe	3 952	66	286	355	366	2 358	521
Não existe	1 983	44	165	180	195	1 162	237
Sem declaração	91	2	11	10	7	47	14
Iluminação pública							
Existe	5 648	97	427	515	532	3 337	740
Não existe	287	13	24	20	29	183	18
Sem declaração	91	2	11	10	7	47	14
Pavimentação							
Existe	5 086	88	369	456	481	3 009	683
Não existe	849	22	82	79	80	511	75
Sem declaração	91	2	11	10	7	47	14
Calçada							
Existe	4 761	81	340	417	449	2 833	641
Não existe	1 174	29	111	118	112	687	117
Sem declaração	91	2	11	10	7	47	14
Meio-fio / guia							
Existe	5 068	88	367	451	477	3 000	685
Não existe	867	22	84	84	84	520	73
Sem declaração	91	2	11	10	7	47	14
Bueiro / boca de lobo							
Existe	32	-	2	3	5	17	5
Não existe	5 903	110	449	532	556	3 503	753
Sem declaração	91	2	11	10	7	47	14
Rampa para cadeirante							
Existe	89	1	3	6	5	59	15
Não existe	5 846	109	448	529	556	3 461	743
Sem declaração	91	2	11	10	7	47	14
Arborização							
Existe	5 412	97	408	485	515	3 200	707
Não existe	523	13	43	50	46	320	51
Sem declaração	91	2	11	10	7	47	14
Esgoto a céu aberto							
Existe	679	13	72	73	61	402	58
Não existe	5 256	97	379	462	500	3 118	700
Sem declaração	91	2	11	10	7	47	14
Lixo acumulado nos logradouros							
Existe	81	-	7	7	15	46	6
Não existe	5 854	110	444	528	546	3 474	752
Sem declaração	91	2	11	10	7	47	14
Marcação	**2 838**	**45**	**211**	**277**	**266**	**1 701**	**338**
Identificação do logradouro							
Existe	1 172	18	81	115	118	709	131
Não existe	1 666	27	130	162	148	992	207
Sem declaração	-	-	-	-	-	-	-
Iluminação pública							
Existe	2 748	43	205	271	251	1 645	333
Não existe	90	2	6	6	15	56	5

ANUÁRIO ESTATÍSTICO DO ESTADO DA PARAÍBA - 2011

II - Características Demográficas e Sociais

2.1 - Demografia

2.1.2 - Domicílios

2.1.2.2 - Características dos Domicílios e Entorno

Tabela 08 - Moradores em domicílios particulares permanentes, por grupos de idade, segundo as características do entorno nos municípios - Paraíba - 2010

Características do entorno e municípios	Moradores em domicílios particulares permanentes						
	Total	Grupos de idade					
		Menos de 1 ano	1 a 4 anos	5 a 9 anos	10 a 14 anos	15 a 59 anos	60 anos ou mais
Sem declaração	-	-	-	-	-	-	-
Pavimentação							
Existe	850	11	45	68	72	526	128
Não existe	1 988	34	166	209	194	1 175	210
Sem declaração	-	-	-	-	-	-	-
Calçada							
Existe	82	1	3	2	6	54	16
Não existe	2 756	44	208	275	260	1 647	322
Sem declaração	-	-	-	-	-	-	-
Meio-fio / guia							
Existe	833	10	45	66	69	514	129
Não existe	2 005	35	166	211	197	1 187	209
Sem declaração	-	-	-	-	-	-	-
Bueiro / boca de lobo							
Existe	-	-	-	-	-	-	-
Não existe	2 838	45	211	277	266	1 701	338
Sem declaração	-	-	-	-	-	-	-
Rampa para cadeirante							
Existe	-	-	-	-	-	-	-
Não existe	2 838	45	211	277	266	1 701	338
Sem declaração	-	-	-	-	-	-	-
Arborização							
Existe	2 043	28	136	195	195	1 236	253
Não existe	795	17	75	82	71	465	85
Sem declaração	-	-	-	-	-	-	-
Esgoto a céu aberto							
Existe	69	2	4	7	5	44	7
Não existe	2 769	43	207	270	261	1 657	331
Sem declaração	-	-	-	-	-	-	-
Lixo acumulado nos logradouros							
Existe	-	-	-	-	-	-	-
Não existe	2 838	45	211	277	266	1 701	338
Sem declaração	-	-	-	-	-	-	-
Mari	**17 449**	**264**	**1 072**	**1 452**	**1 657**	**10 373**	**2 631**
Identificação do logradouro							
Existe	8 577	150	482	705	798	5 097	1 345
Não existe	8 872	114	590	747	859	5 276	1 286
Sem declaração	-	-	-	-	-	-	-
Iluminação pública							
Existe	17 199	261	1 055	1 432	1 627	10 221	2 603
Não existe	250	3	17	20	30	152	28
Sem declaração	-	-	-	-	-	-	-
Pavimentação							
Existe	9 199	111	489	680	741	5 584	1 594
Não existe	8 250	153	583	772	916	4 789	1 037
Sem declaração	-	-	-	-	-	-	-
Calçada							
Existe	13 850	192	776	1 049	1 220	8 344	2 269

Tabela 08 - Moradores em domicílios particulares permanentes, por grupos de idade, segundo as características do entorno nos municípios - Paraíba - 2010

Características do entorno e municípios	Moradores em domicílios particulares permanentes						
	Total	Grupos de idade					
		Menos de 1 ano	1 a 4 anos	5 a 9 anos	10 a 14 anos	15 a 59 anos	60 anos ou mais
Não existe	3 599	72	296	403	437	2 029	362
Sem declaração	-	-	-	-	-	-	-
Meio-fio / guia							
Existe	10 803	134	594	820	919	6 534	1 802
Não existe	6 646	130	478	632	738	3 839	829
Sem declaração	-	-	-	-	-	-	-
Bueiro / boca de lobo							
Existe	654	5	29	39	54	398	129
Não existe	16 795	259	1 043	1 413	1 603	9 975	2 502
Sem declaração	-	-	-	-	-	-	-
Rampa para cadeirante							
Existe	228	3	10	20	28	128	39
Não existe	17 221	261	1 062	1 432	1 629	10 245	2 592
Sem declaração	-	-	-	-	-	-	-
Arborização							
Existe	16 113	236	940	1 283	1 513	9 617	2 524
Não existe	1 336	28	132	169	144	756	107
Sem declaração	-	-	-	-	-	-	-
Esgoto a céu aberto							
Existe	1 342	29	109	155	155	748	146
Não existe	16 107	235	963	1 297	1 502	9 625	2 485
Sem declaração	-	-	-	-	-	-	-
Lixo acumulado nos logradouros							
Existe	341	6	41	32	36	182	44
Não existe	17 108	258	1 031	1 420	1 621	10 191	2 587
Sem declaração	-	-	-	-	-	-	-
Marizópolis	**5 357**	**92**	**361**	**453**	**458**	**3 273**	**720**
Identificação do logradouro							
Existe	2 836	48	181	206	219	1 753	429
Não existe	2 521	44	180	247	239	1 520	291
Sem declaração	-	-	-	-	-	-	-
Iluminação pública							
Existe	4 300	73	287	345	360	2 635	600
Não existe	1 057	19	74	108	98	638	120
Sem declaração	-	-	-	-	-	-	-
Pavimentação							
Existe	3 176	50	185	220	241	1 954	526
Não existe	2 181	42	176	233	217	1 319	194
Sem declaração	-	-	-	-	-	-	-
Calçada							
Existe	4 616	76	296	356	379	2 834	675
Não existe	741	16	65	97	79	439	45
Sem declaração	-	-	-	-	-	-	-
Meio-fio / guia							
Existe	3 179	50	185	220	241	1 957	526
Não existe	2 178	42	176	233	217	1 316	194
Sem declaração	-	-	-	-	-	-	-
Bueiro / boca de lobo							

ANUÁRIO ESTATÍSTICO DO ESTADO DA PARAÍBA - 2011

II - Características Demográficas e Sociais

2.1 - Demografia

2.1.2 - Domicílios

2.1.2.2 - Características dos Domicílios e Entorno

Tabela 08 - Moradores em domicílios particulares permanentes, por grupos de idade, segundo as características do entorno nos municípios - Paraíba - 2010

Características do entorno e municípios	Moradores em domicílios particulares permanentes						
	Total	Grupos de idade					
		Menos de 1 ano	1 a 4 anos	5 a 9 anos	10 a 14 anos	15 a 59 anos	60 anos ou mais
Existe	-	-	-	-	-	-	-
Não existe	5 357	92	361	453	458	3 273	720
Sem declaração	-	-	-	-	-	-	-
Rampa para cadeirante							
Existe	-	-	-	-	-	-	-
Não existe	5 357	92	361	453	458	3 273	720
Sem declaração	-	-	-	-	-	-	-
Arborização							
Existe	4 955	82	332	408	420	3 024	689
Não existe	402	10	29	45	38	249	31
Sem declaração	-	-	-	-	-	-	-
Esgoto a céu aberto							
Existe	1 940	39	155	206	195	1 183	162
Não existe	3 417	53	206	247	263	2 090	558
Sem declaração	-	-	-	-	-	-	-
Lixo acumulado nos logradouros							
Existe	1 060	19	86	120	111	630	94
Não existe	4 297	73	275	333	347	2 643	626
Sem declaração	-	-	-	-	-	-	-
Massaranduba	**6 693**	**106**	**385**	**639**	**680**	**3 995**	**888**
Identificação do logradouro							
Existe	2 369	30	115	199	221	1 401	403
Não existe	4 285	73	269	439	458	2 563	483
Sem declaração	39	3	1	1	1	31	2
Iluminação pública							
Existe	6 565	99	380	629	667	3 915	875
Não existe	89	4	4	9	12	49	11
Sem declaração	39	3	1	1	1	31	2
Pavimentação							
Existe	4 986	68	267	451	467	2 979	754
Não existe	1 668	35	117	187	212	985	132
Sem declaração	39	3	1	1	1	31	2
Calçada							
Existe	5 209	73	285	469	492	3 116	774
Não existe	1 445	30	99	169	187	848	112
Sem declaração	39	3	1	1	1	31	2
Meio-fio / guia							
Existe	5 097	71	283	466	475	3 039	763
Não existe	1 557	32	101	172	204	925	123
Sem declaração	39	3	1	1	1	31	2
Bueiro / boca de lobo							
Existe	572	12	29	41	44	352	94
Não existe	6 082	91	355	597	635	3 612	792
Sem declaração	39	3	1	1	1	31	2
Rampa para cadeirante							
Existe	50	2	7	6	2	33	-
Não existe	6 604	101	377	632	677	3 931	886
Sem declaração	39	3	1	1	1	31	2

ANUÁRIO ESTATÍSTICO DO ESTADO DA PARAÍBA - 2011

II - Características Demográficas e Sociais

2.1 - Demografia

2.1.2 - Domicílios

2.1.2.2 - Características dos Domicílios e Entorno

Tabela 08 - Moradores em domicílios particulares permanentes, por grupos de idade, segundo as características do entorno nos municípios - Paraíba - 2010

Características do entorno e municípios	Moradores em domicílios particulares permanentes						
	Total	Grupos de idade					
		Menos de 1 ano	1 a 4 anos	5 a 9 anos	10 a 14 anos	15 a 59 anos	60 anos ou mais
Arborização							
Existe	3 956	58	230	368	420	2 392	488
Não existe	2 698	45	154	270	259	1 572	398
Sem declaração	39	3	1	1	1	31	2
Esgoto a céu aberto							
Existe	4 400	72	277	431	470	2 608	542
Não existe	2 254	31	107	207	209	1 356	344
Sem declaração	39	3	1	1	1	31	2
Lixo acumulado nos logradouros							
Existe	254	7	10	30	32	145	30
Não existe	6 400	96	374	608	647	3 819	856
Sem declaração	39	3	1	1	1	31	2
Mataraca	**6 514**	**135**	**548**	**635**	**771**	**3 887**	**538**
Identificação do logradouro							
Existe	692	8	36	49	68	443	88
Não existe	5 815	127	512	586	702	3 440	448
Sem declaração	7	-	-	-	1	4	2
Iluminação pública							
Existe	6 441	133	546	626	761	3 844	531
Não existe	66	2	2	9	9	39	5
Sem declaração	7	-	-	-	1	4	2
Pavimentação							
Existe	3 030	46	218	264	341	1 868	293
Não existe	3 477	89	330	371	429	2 015	243
Sem declaração	7	-	-	-	1	4	2
Calçada							
Existe	129	2	5	11	14	71	26
Não existe	6 378	133	543	624	756	3 812	510
Sem declaração	7	-	-	-	1	4	2
Meio-fio / guia							
Existe	3 359	51	256	308	365	2 060	319
Não existe	3 148	84	292	327	405	1 823	217
Sem declaração	7	-	-	-	1	4	2
Bueiro / boca de lobo							
Existe	895	13	75	91	117	519	80
Não existe	5 612	122	473	544	653	3 364	456
Sem declaração	7	-	-	-	1	4	2
Rampa para cadeirante							
Existe	62	1	5	2	5	40	9
Não existe	6 445	134	543	633	765	3 843	527
Sem declaração	7	-	-	-	1	4	2
Arborização							
Existe	4 847	92	367	470	579	2 922	417
Não existe	1 660	43	181	165	191	961	119
Sem declaração	7	-	-	-	1	4	2
Esgoto a céu aberto							
Existe	6 165	125	507	607	731	3 676	519
Não existe	342	10	41	28	39	207	17

ANUÁRIO ESTATÍSTICO DO ESTADO DA PARAÍBA - 2011

II - Características Demográficas e Sociais

2.1 - Demografia

2.1.2 - Domicílios

2.1.2.2 - Características dos Domicílios e Entorno

Tabela 08 - Moradores em domicílios particulares permanentes, por grupos de idade, segundo as características do entorno nos municípios - Paraíba - 2010

Características do entorno e municípios	Moradores em domicílios particulares permanentes						
	Total	Grupos de idade					
		Menos de 1 ano	1 a 4 anos	5 a 9 anos	10 a 14 anos	15 a 59 anos	60 anos ou mais
Sem declaração	7	-	-	-	1	4	2
Lixo acumulado nos logradouros							
Existe	112	2	5	18	9	67	11
Não existe	6 395	133	543	617	761	3 816	525
Sem declaração	7	-	-	-	1	4	2
Matinhas	**682**	**20**	**50**	**60**	**67**	**387**	**98**
Identificação do logradouro							
Existe	-	-	-	-	-	-	-
Não existe	682	20	50	60	67	387	98
Sem declaração	-	-	-	-	-	-	-
Iluminação pública							
Existe	647	19	48	57	65	365	93
Não existe	35	1	2	3	2	22	5
Sem declaração	-	-	-	-	-	-	-
Pavimentação							
Existe	635	18	45	56	61	363	92
Não existe	47	2	5	4	6	24	6
Sem declaração	-	-	-	-	-	-	-
Calçada							
Existe	400	11	27	29	43	234	56
Não existe	282	9	23	31	24	153	42
Sem declaração	-	-	-	-	-	-	-
Meio-fio / guia							
Existe	635	18	45	56	61	363	92
Não existe	47	2	5	4	6	24	6
Sem declaração	-	-	-	-	-	-	-
Bueiro / boca de lobo							
Existe	162	4	13	9	18	93	25
Não existe	520	16	37	51	49	294	73
Sem declaração	-	-	-	-	-	-	-
Rampa para cadeirante							
Existe	-	-	-	-	-	-	-
Não existe	682	20	50	60	67	387	98
Sem declaração	-	-	-	-	-	-	-
Arborização							
Existe	414	10	27	35	46	234	62
Não existe	268	10	23	25	21	153	36
Sem declaração	-	-	-	-	-	-	-
Esgoto a céu aberto							
Existe	53	1	6	4	7	29	6
Não existe	629	19	44	56	60	358	92
Sem declaração	-	-	-	-	-	-	-
Lixo acumulado nos logradouros							
Existe	7	1	1	2	1	2	-
Não existe	675	19	49	58	66	385	98
Sem declaração	-	-	-	-	-	-	-
Mato Grosso	**1 198**	**21**	**79**	**107**	**120**	**711**	**160**
Identificação do logradouro							

ANUÁRIO ESTATÍSTICO DO ESTADO DA PARAÍBA - 2011

II - Características Demográficas e Sociais

2.1 - Demografia

2.1.2 - Domicílios

2.1.2.2 - Características dos Domicílios e Entorno

Tabela 08 - Moradores em domicílios particulares permanentes, por grupos de idade, segundo as características do entorno nos municípios - Paraíba - 2010

Características do entorno e municípios	Moradores em domicílios particulares permanentes						
	Total	Grupos de idade					
		Menos de 1 ano	1 a 4 anos	5 a 9 anos	10 a 14 anos	15 a 59 anos	60 anos ou mais
Existe	845	15	59	70	81	493	127
Não existe	337	6	20	34	37	209	31
Sem declaração	16	-	-	3	2	9	2
Iluminação pública							
Existe	1 003	14	64	80	100	603	142
Não existe	179	7	15	24	18	99	16
Sem declaração	16	-	-	3	2	9	2
Pavimentação							
Existe	958	13	62	78	95	575	135
Não existe	224	8	17	26	23	127	23
Sem declaração	16	-	-	3	2	9	2
Calçada							
Existe	171	2	9	13	10	105	32
Não existe	1 011	19	70	91	108	597	126
Sem declaração	16	-	-	3	2	9	2
Meio-fio / guia							
Existe	963	13	63	78	95	577	137
Não existe	219	8	16	26	23	125	21
Sem declaração	16	-	-	3	2	9	2
Bueiro / boca de lobo							
Existe	334	7	24	28	27	199	49
Não existe	848	14	55	76	91	503	109
Sem declaração	16	-	-	3	2	9	2
Rampa para cadeirante							
Existe	-	-	-	-	-	-	-
Não existe	1 182	21	79	104	118	702	158
Sem declaração	16	-	-	3	2	9	2
Arborização							
Existe	1 144	20	77	98	114	679	156
Não existe	38	1	2	6	4	23	2
Sem declaração	16	-	-	3	2	9	2
Esgoto a céu aberto							
Existe	-	-	-	-	-	-	-
Não existe	1 182	21	79	104	118	702	158
Sem declaração	16	-	-	3	2	9	2
Lixo acumulado nos logradouros							
Existe	5	-	1	-	-	2	2
Não existe	1 177	21	78	104	118	700	156
Sem declaração	16	-	-	3	2	9	2
Maturéia	**3 853**	**64**	**277**	**374**	**415**	**2 251**	**472**
Identificação do logradouro							
Existe	2 581	48	175	234	259	1 520	345
Não existe	1 272	16	102	140	156	731	127
Sem declaração	-	-	-	-	-	-	-
Iluminação pública							
Existe	3 766	63	272	369	404	2 197	461
Não existe	87	1	5	5	11	54	11
Sem declaração	-	-	-	-	-	-	-

ANUÁRIO ESTATÍSTICO DO ESTADO DA PARAÍBA - 2011

II - Características Demográficas e Sociais

2.1 - Demografia

2.1.2 - Domicílios

2.1.2.2 - Características dos Domicílios e Entorno

Tabela 08 - Moradores em domicílios particulares permanentes, por grupos de idade, segundo as características do entorno nos municípios - Paraíba - 2010

Características do entorno e municípios	Moradores em domicílios particulares permanentes						
	Total	Grupos de idade					
		Menos de 1 ano	1 a 4 anos	5 a 9 anos	10 a 14 anos	15 a 59 anos	60 anos ou mais
Pavimentação							
Existe	1 803	31	104	155	178	1 060	275
Não existe	2 050	33	173	219	237	1 191	197
Sem declaração	-	-	-	-	-	-	-
Calçada							
Existe	55	-	2	4	7	31	11
Não existe	3 798	64	275	370	408	2 220	461
Sem declaração	-	-	-	-	-	-	-
Meio-fio / guia							
Existe	1 841	31	106	158	189	1 077	280
Não existe	2 012	33	171	216	226	1 174	192
Sem declaração	-	-	-	-	-	-	-
Bueiro / boca de lobo							
Existe	299	2	21	23	33	173	47
Não existe	3 554	62	256	351	382	2 078	425
Sem declaração	-	-	-	-	-	-	-
Rampa para cadeirante							
Existe	-	-	-	-	-	-	-
Não existe	3 853	64	277	374	415	2 251	472
Sem declaração	-	-	-	-	-	-	-
Arborização							
Existe	3 289	57	220	293	357	1 928	434
Não existe	564	7	57	81	58	323	38
Sem declaração	-	-	-	-	-	-	-
Esgoto a céu aberto							
Existe	456	10	40	49	52	271	34
Não existe	3 397	54	237	325	363	1 980	438
Sem declaração	-	-	-	-	-	-	-
Lixo acumulado nos logradouros							
Existe	-	-	-	-	-	-	-
Não existe	3 853	64	277	374	415	2 251	472
Sem declaração	-	-	-	-	-	-	-
Mogeiro	**5 582**	**81**	**336**	**511**	**568**	**3 298**	**788**
Identificação do logradouro							
Existe	3 288	47	199	309	355	1 930	448
Não existe	2 220	33	131	194	204	1 323	335
Sem declaração	74	1	6	8	9	45	5
Iluminação pública							
Existe	5 453	78	324	495	554	3 224	778
Não existe	55	2	6	8	5	29	5
Sem declaração	74	1	6	8	9	45	5
Pavimentação							
Existe	2 692	34	120	215	254	1 618	451
Não existe	2 816	46	210	288	305	1 635	332
Sem declaração	74	1	6	8	9	45	5
Calçada							
Existe	928	10	38	75	75	589	141
Não existe	4 580	70	292	428	484	2 664	642

ANUÁRIO ESTATÍSTICO DO ESTADO DA PARAÍBA - 2011

II - Características Demográficas e Sociais

2.1 - Demografia

2.1.2 - Domicílios

2.1.2.2 - Características dos Domicílios e Entorno

Tabela 08 - Moradores em domicílios particulares permanentes, por grupos de idade, segundo as características do entorno nos municípios - Paraíba - 2010

Características do entorno e municípios	Moradores em domicílios particulares permanentes						
	Total	Grupos de idade					
		Menos de 1 ano	1 a 4 anos	5 a 9 anos	10 a 14 anos	15 a 59 anos	60 anos ou mais
Sem declaração	74	1	6	8	9	45	5
Meio-fio / guia							
Existe	2 664	39	124	218	249	1 595	439
Não existe	2 844	41	206	285	310	1 658	344
Sem declaração	74	1	6	8	9	45	5
Bueiro / boca de lobo							
Existe	780	10	47	53	81	473	116
Não existe	4 728	70	283	450	478	2 780	667
Sem declaração	74	1	6	8	9	45	5
Rampa para cadeirante							
Existe	103	2	6	10	8	53	24
Não existe	5 405	78	324	493	551	3 200	759
Sem declaração	74	1	6	8	9	45	5
Arborização							
Existe	5 028	68	307	452	513	2 964	724
Não existe	480	12	23	51	46	289	59
Sem declaração	74	1	6	8	9	45	5
Esgoto a céu aberto							
Existe	4 207	58	247	411	444	2 481	566
Não existe	1 301	22	83	92	115	772	217
Sem declaração	74	1	6	8	9	45	5
Lixo acumulado nos logradouros							
Existe	101	2	4	4	7	66	18
Não existe	5 407	78	326	499	552	3 187	765
Sem declaração	74	1	6	8	9	45	5
Montadas	**3 141**	**50**	**203**	**284**	**299**	**1 805**	**500**
Identificação do logradouro							
Existe	1 523	17	105	145	155	854	247
Não existe	1 611	33	97	139	142	947	253
Sem declaração	7	-	1	-	2	4	-
Iluminação pública							
Existe	3 057	45	193	278	288	1 755	498
Não existe	77	5	9	6	9	46	2
Sem declaração	7	-	1	-	2	4	-
Pavimentação							
Existe	2 328	38	139	193	214	1 339	405
Não existe	806	12	63	91	83	462	95
Sem declaração	7	-	1	-	2	4	-
Calçada							
Existe	1 601	25	97	109	158	929	283
Não existe	1 533	25	105	175	139	872	217
Sem declaração	7	-	1	-	2	4	-
Meio-fio / guia							
Existe	2 328	38	138	193	215	1 339	405
Não existe	806	12	64	91	82	462	95
Sem declaração	7	-	1	-	2	4	-
Bueiro / boca de lobo							
Existe	25	1	1	1	4	9	9

ANUÁRIO ESTATÍSTICO DO ESTADO DA PARAÍBA - 2011

II - Características Demográficas e Sociais

2.1 - Demografia

2.1.2 - Domicílios

2.1.2.2 - Características dos Domicílios e Entorno

Tabela 08 - Moradores em domicílios particulares permanentes, por grupos de idade, segundo as características do entorno nos municípios - Paraíba - 2010

Características do entorno e municípios	Moradores em domicílios particulares permanentes						
	Total	Grupos de idade					
		Menos de 1 ano	1 a 4 anos	5 a 9 anos	10 a 14 anos	15 a 59 anos	60 anos ou mais
Não existe	3 109	49	201	283	293	1 792	491
Sem declaração	7	-	1	-	2	4	-
Rampa para cadeirante							
Existe	44	2	2	1	6	28	5
Não existe	3 090	48	200	283	291	1 773	495
Sem declaração	7	-	1	-	2	4	-
Arborização							
Existe	3 041	48	195	271	291	1 747	489
Não existe	93	2	7	13	6	54	11
Sem declaração	7	-	1	-	2	4	-
Esgoto a céu aberto							
Existe	579	7	43	62	60	313	94
Não existe	2 555	43	159	222	237	1 488	406
Sem declaração	7	-	1	-	2	4	-
Lixo acumulado nos logradouros							
Existe	19	1	1	1	2	8	6
Não existe	3 115	49	201	283	295	1 793	494
Sem declaração	7	-	1	-	2	4	-
Monte Horebe	**2 497**	**34**	**152**	**215**	**254**	**1 499**	**343**
Identificação do logradouro							
Existe	728	3	38	60	54	432	141
Não existe	1 767	31	114	155	200	1 065	202
Sem declaração	2	-	-	-	-	2	-
Iluminação pública							
Existe	2 313	29	136	192	238	1 385	333
Não existe	182	5	16	23	16	112	10
Sem declaração	2	-	-	-	-	2	-
Pavimentação							
Existe	2 005	27	113	152	191	1 209	313
Não existe	490	7	39	63	63	288	30
Sem declaração	2	-	-	-	-	2	-
Calçada							
Existe	2 376	30	146	202	237	1 425	336
Não existe	119	4	6	13	17	72	7
Sem declaração	2	-	-	-	-	2	-
Meio-fio / guia							
Existe	2 159	28	124	180	214	1 294	319
Não existe	336	6	28	35	40	203	24
Sem declaração	2	-	-	-	-	2	-
Bueiro / boca de lobo							
Existe	-	-	-	-	-	-	-
Não existe	2 495	34	152	215	254	1 497	343
Sem declaração	2	-	-	-	-	2	-
Rampa para cadeirante							
Existe	-	-	-	-	-	-	-
Não existe	2 495	34	152	215	254	1 497	343
Sem declaração	2	-	-	-	-	2	-
Arborização							

ANUÁRIO ESTATÍSTICO DO ESTADO DA PARAÍBA - 2011

II - Características Demográficas e Sociais

2.1 - Demografia

2.1.2 - Domicílios

2.1.2.2 - Características dos Domicílios e Entorno

Tabela 08 - Moradores em domicílios particulares permanentes, por grupos de idade, segundo as características do entorno nos municípios - Paraíba - 2010

Características do entorno e municípios	Moradores em domicílios particulares permanentes						
	Total	Grupos de idade					
		Menos de 1 ano	1 a 4 anos	5 a 9 anos	10 a 14 anos	15 a 59 anos	60 anos ou mais
Existe	2 330	30	139	196	239	1 392	334
Não existe	165	4	13	19	15	105	9
Sem declaração	2	-	-	-	-	2	-
Esgoto a céu aberto							
Existe	87	2	7	6	7	57	8
Não existe	2 408	32	145	209	247	1 440	335
Sem declaração	2	-	-	-	-	2	-
Lixo acumulado nos logradouros							
Existe	5	-	1	1	-	3	-
Não existe	2 490	34	151	214	254	1 494	343
Sem declaração	2	-	-	-	-	2	-
Monteiro	**20 192**	**300**	**1 258**	**1 651**	**1 865**	**12 443**	**2 675**
Identificação do logradouro							
Existe	7 420	93	444	556	643	4 610	1 074
Não existe	12 772	207	814	1 095	1 222	7 833	1 601
Sem declaração	-	-	-	-	-	-	-
Iluminação pública							
Existe	19 913	295	1 241	1 621	1 845	12 268	2 643
Não existe	279	5	17	30	20	175	32
Sem declaração	-	-	-	-	-	-	-
Pavimentação							
Existe	11 298	136	571	764	977	6 996	1 854
Não existe	8 894	164	687	887	888	5 447	821
Sem declaração	-	-	-	-	-	-	-
Calçada							
Existe	14 927	202	822	1 099	1 307	9 268	2 229
Não existe	5 265	98	436	552	558	3 175	446
Sem declaração	-	-	-	-	-	-	-
Meio-fio / guia							
Existe	10 984	128	566	753	968	6 770	1 799
Não existe	9 208	172	692	898	897	5 673	876
Sem declaração	-	-	-	-	-	-	-
Bueiro / boca de lobo							
Existe	161	2	6	15	17	94	27
Não existe	20 031	298	1 252	1 636	1 848	12 349	2 648
Sem declaração	-	-	-	-	-	-	-
Rampa para cadeirante							
Existe	261	4	16	20	32	156	33
Não existe	19 931	296	1 242	1 631	1 833	12 287	2 642
Sem declaração	-	-	-	-	-	-	-
Arborização							
Existe	18 024	266	1 108	1 442	1 630	11 127	2 451
Não existe	2 168	34	150	209	235	1 316	224
Sem declaração	-	-	-	-	-	-	-
Esgoto a céu aberto							
Existe	4 050	65	330	428	444	2 433	350
Não existe	16 142	235	928	1 223	1 421	10 010	2 325
Sem declaração	-	-	-	-	-	-	-

ANUÁRIO ESTATÍSTICO DO ESTADO DA PARAÍBA - 2011

II - Características Demográficas e Sociais

2.1 - Demografia

2.1.2 - Domicílios

2.1.2.2 - Características dos Domicílios e Entorno

Tabela 08 - Moradores em domicílios particulares permanentes, por grupos de idade, segundo as características do entorno nos municípios - Paraíba - 2010

Características do entorno e municípios	Moradores em domicílios particulares permanentes						
	Total	Grupos de idade					
		Menos de 1 ano	1 a 4 anos	5 a 9 anos	10 a 14 anos	15 a 59 anos	60 anos ou mais
Lixo acumulado nos logradouros							
Existe	122	2	12	12	21	69	6
Não existe	20 070	298	1 246	1 639	1 844	12 374	2 669
Sem declaração	-	-	-	-	-	-	-
Mulungu	**4 531**	**75**	**301**	**439**	**455**	**2 622**	**639**
Identificação do logradouro							
Existe	2 260	26	127	185	205	1 339	378
Não existe	2 271	49	174	254	250	1 283	261
Sem declaração	-	-	-	-	-	-	-
Iluminação pública							
Existe	4 313	69	276	406	433	2 502	627
Não existe	218	6	25	33	22	120	12
Sem declaração	-	-	-	-	-	-	-
Pavimentação							
Existe	3 352	42	187	275	304	1 982	562
Não existe	1 179	33	114	164	151	640	77
Sem declaração	-	-	-	-	-	-	-
Calçada							
Existe	3 172	39	165	257	285	1 886	540
Não existe	1 359	36	136	182	170	736	99
Sem declaração	-	-	-	-	-	-	-
Meio-fio / guia							
Existe	3 384	43	189	279	308	2 005	560
Não existe	1 147	32	112	160	147	617	79
Sem declaração	-	-	-	-	-	-	-
Bueiro / boca de lobo							
Existe	524	4	33	45	42	313	87
Não existe	4 007	71	268	394	413	2 309	552
Sem declaração	-	-	-	-	-	-	-
Rampa para cadeirante							
Existe	116	1	2	5	12	69	27
Não existe	4 415	74	299	434	443	2 553	612
Sem declaração	-	-	-	-	-	-	-
Arborização							
Existe	4 085	69	276	389	420	2 357	574
Não existe	446	6	25	50	35	265	65
Sem declaração	-	-	-	-	-	-	-
Esgoto a céu aberto							
Existe	1 820	22	120	193	194	1 009	282
Não existe	2 711	53	181	246	261	1 613	357
Sem declaração	-	-	-	-	-	-	-
Lixo acumulado nos logradouros							
Existe	128	4	5	14	15	71	19
Não existe	4 403	71	296	425	440	2 551	620
Sem declaração	-	-	-	-	-	-	-
Natuba	**3 633**	**59**	**215**	**318**	**358**	**2 166**	**517**
Identificação do logradouro							
Existe	682	10	36	51	64	421	100

ANUÁRIO ESTATÍSTICO DO ESTADO DA PARAÍBA - 2011

II - Características Demográficas e Sociais

2.1 - Demografia

2.1.2 - Domicílios

2.1.2.2 - Características dos Domicílios e Entorno

Tabela 08 - Moradores em domicílios particulares permanentes, por grupos de idade, segundo as características do entorno nos municípios - Paraíba - 2010

Características do entorno e municípios	Moradores em domicílios particulares permanentes						
	Total	Grupos de idade					
		Menos de 1 ano	1 a 4 anos	5 a 9 anos	10 a 14 anos	15 a 59 anos	60 anos ou mais
Não existe	2 941	48	177	264	294	1 741	417
Sem declaração	10	1	2	3	-	4	-
Iluminação pública							
Existe	3 521	57	201	302	350	2 102	509
Não existe	102	1	12	13	8	60	8
Sem declaração	10	1	2	3	-	4	-
Pavimentação							
Existe	2 246	38	98	153	207	1 370	380
Não existe	1 377	20	115	162	151	792	137
Sem declaração	10	1	2	3	-	4	-
Calçada							
Existe	782	11	32	43	67	485	144
Não existe	2 841	47	181	272	291	1 677	373
Sem declaração	10	1	2	3	-	4	-
Meio-fio / guia							
Existe	2 246	38	98	153	207	1 370	380
Não existe	1 377	20	115	162	151	792	137
Sem declaração	10	1	2	3	-	4	-
Bueiro / boca de lobo							
Existe	618	11	24	27	55	382	119
Não existe	3 005	47	189	288	303	1 780	398
Sem declaração	10	1	2	3	-	4	-
Rampa para cadeirante							
Existe	-	-	-	-	-	-	-
Não existe	3 623	58	213	315	358	2 162	517
Sem declaração	10	1	2	3	-	4	-
Arborização							
Existe	3 087	43	172	266	306	1 835	465
Não existe	536	15	41	49	52	327	52
Sem declaração	10	1	2	3	-	4	-
Esgoto a céu aberto							
Existe	954	16	73	101	89	559	116
Não existe	2 669	42	140	214	269	1 603	401
Sem declaração	10	1	2	3	-	4	-
Lixo acumulado nos logradouros							
Existe	539	5	32	44	56	327	75
Não existe	3 084	53	181	271	302	1 835	442
Sem declaração	10	1	2	3	-	4	-
Nazarezinho	**3 182**	**31**	**170**	**258**	**271**	**1 919**	**533**
Identificação do logradouro							
Existe	2 087	20	106	160	168	1 267	366
Não existe	1 095	11	64	98	103	652	167
Sem declaração	-	-	-	-	-	-	-
Iluminação pública							
Existe	3 182	31	170	258	271	1 919	533
Não existe	-	-	-	-	-	-	-
Sem declaração	-	-	-	-	-	-	-
Pavimentação							

ANUÁRIO ESTATÍSTICO DO ESTADO DA PARAÍBA - 2011

II - Características Demográficas e Sociais

2.1 - Demografia

2.1.2 - Domicílios

2.1.2.2 - Características dos Domicílios e Entorno

Tabela 08 - Moradores em domicílios particulares permanentes, por grupos de idade, segundo as características do entorno nos municípios - Paraíba - 2010

Características do entorno e municípios	Moradores em domicílios particulares permanentes						
	Total	Grupos de idade					
		Menos de 1 ano	1 a 4 anos	5 a 9 anos	10 a 14 anos	15 a 59 anos	60 anos ou mais
Existe	2 983	29	150	232	250	1 806	516
Não existe	199	2	20	26	21	113	17
Sem declaração	-	-	-	-	-	-	-
Calçada							
Existe	2 774	26	131	209	226	1 689	493
Não existe	408	5	39	49	45	230	40
Sem declaração	-	-	-	-	-	-	-
Meio-fio / guia							
Existe	3 000	28	151	231	251	1 817	522
Não existe	182	3	19	27	20	102	11
Sem declaração	-	-	-	-	-	-	-
Bueiro / boca de lobo							
Existe	55	2	4	5	9	31	4
Não existe	3 127	29	166	253	262	1 888	529
Sem declaração	-	-	-	-	-	-	-
Rampa para cadeirante							
Existe	-	-	-	-	-	-	-
Não existe	3 182	31	170	258	271	1 919	533
Sem declaração	-	-	-	-	-	-	-
Arborização							
Existe	3 105	31	164	251	256	1 880	523
Não existe	77	-	6	7	15	39	10
Sem declaração	-	-	-	-	-	-	-
Esgoto a céu aberto							
Existe	181	1	12	21	21	104	22
Não existe	3 001	30	158	237	250	1 815	511
Sem declaração	-	-	-	-	-	-	-
Lixo acumulado nos logradouros							
Existe	253	3	27	36	29	141	17
Não existe	2 929	28	143	222	242	1 778	516
Sem declaração	-	-	-	-	-	-	-
Nova Floresta	**9 396**	**151**	**593**	**826**	**930**	**5 470**	**1 426**
Identificação do logradouro							
Existe	2 088	38	153	188	209	1 212	288
Não existe	7 210	111	432	627	706	4 202	1 132
Sem declaração	98	2	8	11	15	56	6
Iluminação pública							
Existe	8 916	137	564	775	869	5 205	1 366
Não existe	382	12	21	40	46	209	54
Sem declaração	98	2	8	11	15	56	6
Pavimentação							
Existe	5 951	88	339	481	559	3 434	1 050
Não existe	3 347	61	246	334	356	1 980	370
Sem declaração	98	2	8	11	15	56	6
Calçada							
Existe	6 299	99	372	518	587	3 643	1 080
Não existe	2 999	50	213	297	328	1 771	340
Sem declaração	98	2	8	11	15	56	6

ANUÁRIO ESTATÍSTICO DO ESTADO DA PARAÍBA - 2011

II - Características Demográficas e Sociais

2.1 - Demografia

2.1.2 - Domicílios

2.1.2.2 - Características dos Domicílios e Entorno

Tabela 08 - Moradores em domicílios particulares permanentes, por grupos de idade, segundo as características do entorno nos municípios - Paraíba - 2010

Características do entorno e municípios	Moradores em domicílios particulares permanentes						
	Total	Grupos de idade					
		Menos de 1 ano	1 a 4 anos	5 a 9 anos	10 a 14 anos	15 a 59 anos	60 anos ou mais
Meio-fio / guia							
Existe	6 840	102	408	557	653	3 976	1 144
Não existe	2 458	47	177	258	262	1 438	276
Sem declaração	98	2	8	11	15	56	6
Bueiro / boca de lobo							
Existe	47	1	3	7	3	20	13
Não existe	9 251	148	582	808	912	5 394	1 407
Sem declaração	98	2	8	11	15	56	6
Rampa para cadeirante							
Existe	8	1	-	2	1	4	-
Não existe	9 290	148	585	813	914	5 410	1 420
Sem declaração	98	2	8	11	15	56	6
Arborização							
Existe	8 615	131	529	748	844	5 018	1 345
Não existe	683	18	56	67	71	396	75
Sem declaração	98	2	8	11	15	56	6
Esgoto a céu aberto							
Existe	8	-	-	1	-	6	1
Não existe	9 290	149	585	814	915	5 408	1 419
Sem declaração	98	2	8	11	15	56	6
Lixo acumulado nos logradouros							
Existe	5	-	-	1	2	2	-
Não existe	9 293	149	585	814	913	5 412	1 420
Sem declaração	98	2	8	11	15	56	6
Nova Olinda	**3 216**	**57**	**178**	**302**	**305**	**1 977**	**397**
Identificação do logradouro							
Existe	636	15	21	46	67	381	106
Não existe	2 509	42	152	253	233	1 550	279
Sem declaração	71	-	5	3	5	46	12
Iluminação pública							
Existe	3 084	55	165	288	293	1 902	381
Não existe	61	2	8	11	7	29	4
Sem declaração	71	-	5	3	5	46	12
Pavimentação							
Existe	2 348	39	102	193	228	1 455	331
Não existe	797	18	71	106	72	476	54
Sem declaração	71	-	5	3	5	46	12
Calçada							
Existe	2 839	52	140	255	268	1 757	367
Não existe	306	5	33	44	32	174	18
Sem declaração	71	-	5	3	5	46	12
Meio-fio / guia							
Existe	2 326	39	102	190	227	1 440	328
Não existe	819	18	71	109	73	491	57
Sem declaração	71	-	5	3	5	46	12
Bueiro / boca de lobo							
Existe	152	4	8	17	15	92	16
Não existe	2 993	53	165	282	285	1 839	369

ANUÁRIO ESTATÍSTICO DO ESTADO DA PARAÍBA - 2011

II - Características Demográficas e Sociais

2.1 - Demografia

2.1.2 - Domicílios

2.1.2.2 - Características dos Domicílios e Entorno

Tabela 08 - Moradores em domicílios particulares permanentes, por grupos de idade, segundo as características do entorno nos municípios - Paraíba - 2010

Características do entorno e municípios	Moradores em domicílios particulares permanentes						
	Total	Grupos de idade					
		Menos de 1 ano	1 a 4 anos	5 a 9 anos	10 a 14 anos	15 a 59 anos	60 anos ou mais
Sem declaração	71	-	5	3	5	46	12
Rampa para cadeirante							
Existe	-	-	-	-	-	-	-
Não existe	3 145	57	173	299	300	1 931	385
Sem declaração	71	-	5	3	5	46	12
Arborização							
Existe	2 888	50	153	271	279	1 775	360
Não existe	257	7	20	28	21	156	25
Sem declaração	71	-	5	3	5	46	12
Esgoto a céu aberto							
Existe	91	3	8	7	6	55	12
Não existe	3 054	54	165	292	294	1 876	373
Sem declaração	71	-	5	3	5	46	12
Lixo acumulado nos logradouros							
Existe	54	1	3	9	4	36	1
Não existe	3 091	56	170	290	296	1 895	384
Sem declaração	71	-	5	3	5	46	12
Nova Palmeira	**2 551**	**37**	**147**	**207**	**229**	**1 602**	**329**
Identificação do logradouro							
Existe	2 184	32	124	171	193	1 371	293
Não existe	365	5	23	36	36	229	36
Sem declaração	2	-	-	-	-	2	-
Iluminação pública							
Existe	2 530	37	146	205	228	1 587	327
Não existe	19	-	1	2	1	13	2
Sem declaração	2	-	-	-	-	2	-
Pavimentação							
Existe	2 307	33	120	177	207	1 457	313
Não existe	242	4	27	30	22	143	16
Sem declaração	2	-	-	-	-	2	-
Calçada							
Existe	2 121	31	105	163	187	1 337	298
Não existe	428	6	42	44	42	263	31
Sem declaração	2	-	-	-	-	2	-
Meio-fio / guia							
Existe	2 291	33	117	175	207	1 447	312
Não existe	258	4	30	32	22	153	17
Sem declaração	2	-	-	-	-	2	-
Bueiro / boca de lobo							
Existe	-	-	-	-	-	-	-
Não existe	2 549	37	147	207	229	1 600	329
Sem declaração	2	-	-	-	-	2	-
Rampa para cadeirante							
Existe	516	9	30	51	61	319	46
Não existe	2 033	28	117	156	168	1 281	283
Sem declaração	2	-	-	-	-	2	-
Arborização							
Existe	2 288	32	117	175	211	1 442	311

ANUÁRIO ESTATÍSTICO DO ESTADO DA PARAÍBA - 2011

II - Características Demográficas e Sociais

2.1 - Demografia

2.1.2 - Domicílios

2.1.2.2 - Características dos Domicílios e Entorno

Tabela 08 - Moradores em domicílios particulares permanentes, por grupos de idade, segundo as características do entorno nos municípios - Paraíba - 2010

Características do entorno e municípios	Moradores em domicílios particulares permanentes						
	Total	Grupos de idade					
		Menos de 1 ano	1 a 4 anos	5 a 9 anos	10 a 14 anos	15 a 59 anos	60 anos ou mais
Não existe	261	5	30	32	18	158	18
Sem declaração	2	-	-	-	-	2	-
Esgoto a céu aberto							
Existe	-	-	-	-	-	-	-
Não existe	2 549	37	147	207	229	1 600	329
Sem declaração	2	-	-	-	-	2	-
Lixo acumulado nos logradouros							
Existe	-	-	-	-	-	-	-
Não existe	2 549	37	147	207	229	1 600	329
Sem declaração	2	-	-	-	-	2	-
Olho d'Água	**3 844**	**58**	**237**	**320**	**368**	**2 383**	**478**
Identificação do logradouro							
Existe	1 707	23	80	138	175	1 043	248
Não existe	2 137	35	157	182	193	1 340	230
Sem declaração	-	-	-	-	-	-	-
Iluminação pública							
Existe	3 767	57	234	311	359	2 332	474
Não existe	77	1	3	9	9	51	4
Sem declaração	-	-	-	-	-	-	-
Pavimentação							
Existe	3 372	50	197	270	322	2 096	437
Não existe	472	8	40	50	46	287	41
Sem declaração	-	-	-	-	-	-	-
Calçada							
Existe	2 800	45	164	211	274	1 731	375
Não existe	1 044	13	73	109	94	652	103
Sem declaração	-	-	-	-	-	-	-
Meio-fio / guia							
Existe	2 827	40	163	240	264	1 750	370
Não existe	1 017	18	74	80	104	633	108
Sem declaração	-	-	-	-	-	-	-
Bueiro / boca de lobo							
Existe	45	-	2	2	5	25	11
Não existe	3 799	58	235	318	363	2 358	467
Sem declaração	-	-	-	-	-	-	-
Rampa para cadeirante							
Existe	20	-	2	-	-	16	2
Não existe	3 824	58	235	320	368	2 367	476
Sem declaração	-	-	-	-	-	-	-
Arborização							
Existe	3 673	54	225	300	350	2 279	465
Não existe	171	4	12	20	18	104	13
Sem declaração	-	-	-	-	-	-	-
Esgoto a céu aberto							
Existe	591	10	34	67	62	366	52
Não existe	3 253	48	203	253	306	2 017	426
Sem declaração	-	-	-	-	-	-	-
Lixo acumulado nos logradouros							

ANUÁRIO ESTATÍSTICO DO ESTADO DA PARAÍBA - 2011

II - Características Demográficas e Sociais

2.1 - Demografia

2.1.2 - Domicílios

2.1.2.2 - Características dos Domicílios e Entorno

Tabela 08 - Moradores em domicílios particulares permanentes, por grupos de idade, segundo as características do entorno nos municípios - Paraíba - 2010

Características do entorno e municípios	Moradores em domicílios particulares permanentes						
	Total	Grupos de idade					
		Menos de 1 ano	1 a 4 anos	5 a 9 anos	10 a 14 anos	15 a 59 anos	60 anos ou mais
Existe	107	1	5	9	11	69	12
Não existe	3 737	57	232	311	357	2 314	466
Sem declaração	-	-	-	-	-	-	-
Olivedos	**1 902**	**26**	**122**	**155**	**176**	**1 172**	**251**
Identificação do logradouro							
Existe	1 686	20	103	138	155	1 039	231
Não existe	207	6	19	17	20	128	17
Sem declaração	9	-	-	-	1	5	3
Iluminação pública							
Existe	1 824	25	117	147	167	1 126	242
Não existe	69	1	5	8	8	41	6
Sem declaração	9	-	-	-	1	5	3
Pavimentação							
Existe	1 490	18	87	115	134	919	217
Não existe	403	8	35	40	41	248	31
Sem declaração	9	-	-	-	1	5	3
Calçada							
Existe	1 431	17	81	114	130	877	212
Não existe	462	9	41	41	45	290	36
Sem declaração	9	-	-	-	1	5	3
Meio-fio / guia							
Existe	1 497	18	88	117	134	923	217
Não existe	396	8	34	38	41	244	31
Sem declaração	9	-	-	-	1	5	3
Bueiro / boca de lobo							
Existe	-	-	-	-	-	-	-
Não existe	1 893	26	122	155	175	1 167	248
Sem declaração	9	-	-	-	1	5	3
Rampa para cadeirante							
Existe	-	-	-	-	-	-	-
Não existe	1 893	26	122	155	175	1 167	248
Sem declaração	9	-	-	-	1	5	3
Arborização							
Existe	1 636	20	103	128	146	1 013	226
Não existe	257	6	19	27	29	154	22
Sem declaração	9	-	-	-	1	5	3
Esgoto a céu aberto							
Existe	916	20	72	88	84	551	101
Não existe	977	6	50	67	91	616	147
Sem declaração	9	-	-	-	1	5	3
Lixo acumulado nos logradouros							
Existe	-	-	-	-	-	-	-
Não existe	1 893	26	122	155	175	1 167	248
Sem declaração	9	-	-	-	1	5	3
Ouro Velho	**2 045**	**32**	**109**	**174**	**190**	**1 261**	**279**
Identificação do logradouro							
Existe	544	5	22	45	56	342	74
Não existe	1 492	27	86	128	134	912	205

ANUÁRIO ESTATÍSTICO DO ESTADO DA PARAÍBA - 2011

II - Características Demográficas e Sociais

2.1 - Demografia

2.1.2 - Domicílios

2.1.2.2 - Características dos Domicílios e Entorno

Tabela 08 - Moradores em domicílios particulares permanentes, por grupos de idade, segundo as características do entorno nos municípios - Paraíba - 2010

Características do entorno e municípios	Moradores em domicílios particulares permanentes						
	Total	Grupos de idade					
		Menos de 1 ano	1 a 4 anos	5 a 9 anos	10 a 14 anos	15 a 59 anos	60 anos ou mais
Sem declaração	9	-	1	1	-	7	-
Iluminação pública							
Existe	2 005	32	108	172	187	1 235	271
Não existe	31	-	-	1	3	19	8
Sem declaração	9	-	1	1	-	7	-
Pavimentação							
Existe	1 965	31	102	170	183	1 207	272
Não existe	71	1	6	3	7	47	7
Sem declaração	9	-	1	1	-	7	-
Calçada							
Existe	1 551	22	72	127	139	957	234
Não existe	485	10	36	46	51	297	45
Sem declaração	9	-	1	1	-	7	-
Meio-fio / guia							
Existe	1 865	29	96	162	176	1 149	253
Não existe	171	3	12	11	14	105	26
Sem declaração	9	-	1	1	-	7	-
Bueiro / boca de lobo							
Existe	95	4	8	11	10	54	8
Não existe	1 941	28	100	162	180	1 200	271
Sem declaração	9	-	1	1	-	7	-
Rampa para cadeirante							
Existe	45	1	3	3	2	30	6
Não existe	1 991	31	105	170	188	1 224	273
Sem declaração	9	-	1	1	-	7	-
Arborização							
Existe	1 978	32	104	169	184	1 219	270
Não existe	58	-	4	4	6	35	9
Sem declaração	9	-	1	1	-	7	-
Esgoto a céu aberto							
Existe	180	5	12	15	17	111	20
Não existe	1 856	27	96	158	173	1 143	259
Sem declaração	9	-	1	1	-	7	-
Lixo acumulado nos logradouros							
Existe	-	-	-	-	-	-	-
Não existe	2 036	32	108	173	190	1 254	279
Sem declaração	9	-	1	1	-	7	-
Parari	**699**	**10**	**56**	**70**	**63**	**417**	**83**
Identificação do logradouro							
Existe	577	10	49	64	53	338	63
Não existe	122	-	7	6	10	79	20
Sem declaração	-	-	-	-	-	-	-
Iluminação pública							
Existe	689	10	54	70	63	409	83
Não existe	10	-	2	-	-	8	-
Sem declaração	-	-	-	-	-	-	-
Pavimentação							
Existe	473	6	30	43	43	288	63

ANUÁRIO ESTATÍSTICO DO ESTADO DA PARAÍBA - 2011

II - Características Demográficas e Sociais

2.1 - Demografia

2.1.2 - Domicílios

2.1.2.2 - Características dos Domicílios e Entorno

Tabela 08 - Moradores em domicílios particulares permanentes, por grupos de idade, segundo as características do entorno nos municípios - Paraíba - 2010

Características do entorno e municípios	Moradores em domicílios particulares permanentes						
	Total	Grupos de idade					
		Menos de 1 ano	1 a 4 anos	5 a 9 anos	10 a 14 anos	15 a 59 anos	60 anos ou mais
Não existe	226	4	26	27	20	129	20
Sem declaração	-	-	-	-	-	-	-
Calçada							
Existe	103	2	4	9	8	63	17
Não existe	596	8	52	61	55	354	66
Sem declaração	-	-	-	-	-	-	-
Meio-fio / guia							
Existe	490	6	31	46	45	297	65
Não existe	209	4	25	24	18	120	18
Sem declaração	-	-	-	-	-	-	-
Bueiro / boca de lobo							
Existe	-	-	-	-	-	-	-
Não existe	699	10	56	70	63	417	83
Sem declaração	-	-	-	-	-	-	-
Rampa para cadeirante							
Existe	2	-	-	-	-	1	1
Não existe	697	10	56	70	63	416	82
Sem declaração	-	-	-	-	-	-	-
Arborização							
Existe	637	9	49	63	61	375	80
Não existe	62	1	7	7	2	42	3
Sem declaração	-	-	-	-	-	-	-
Esgoto a céu aberto							
Existe	110	1	17	17	8	58	9
Não existe	589	9	39	53	55	359	74
Sem declaração	-	-	-	-	-	-	-
Lixo acumulado nos logradouros							
Existe	1	-	-	-	-	1	-
Não existe	698	10	56	70	63	416	83
Sem declaração	-	-	-	-	-	-	-
Passagem	**1 106**	**19**	**75**	**96**	**92**	**687**	**137**
Identificação do logradouro							
Existe	977	15	66	78	80	613	125
Não existe	129	4	9	18	12	74	12
Sem declaração	-	-	-	-	-	-	-
Iluminação pública							
Existe	1 095	18	73	96	92	681	135
Não existe	11	1	2	-	-	6	2
Sem declaração	-	-	-	-	-	-	-
Pavimentação							
Existe	923	14	63	72	77	577	120
Não existe	183	5	12	24	15	110	17
Sem declaração	-	-	-	-	-	-	-
Calçada							
Existe	987	15	68	77	79	619	129
Não existe	119	4	7	19	13	68	8
Sem declaração	-	-	-	-	-	-	-
Meio-fio / guia							

ANUÁRIO ESTATÍSTICO DO ESTADO DA PARAÍBA - 2011

II - Características Demográficas e Sociais

2.1 - Demografia

2.1.2 - Domicílios

2.1.2.2 - Características dos Domicílios e Entorno

Tabela 08 - Moradores em domicílios particulares permanentes, por grupos de idade, segundo as características do entorno nos municípios - Paraíba - 2010

Características do entorno e municípios	Moradores em domicílios particulares permanentes						
	Total	Grupos de idade					
		Menos de 1 ano	1 a 4 anos	5 a 9 anos	10 a 14 anos	15 a 59 anos	60 anos ou mais
Existe	923	14	63	72	77	577	120
Não existe	183	5	12	24	15	110	17
Sem declaração	-	-	-	-	-	-	-
Bueiro / boca de lobo							
Existe	227	2	26	28	20	122	29
Não existe	879	17	49	68	72	565	108
Sem declaração	-	-	-	-	-	-	-
Rampa para cadeirante							
Existe	68	1	3	2	2	48	12
Não existe	1 038	18	72	94	90	639	125
Sem declaração	-	-	-	-	-	-	-
Arborização							
Existe	1 037	18	70	85	84	651	129
Não existe	69	1	5	11	8	36	8
Sem declaração	-	-	-	-	-	-	-
Esgoto a céu aberto							
Existe	-	-	-	-	-	-	-
Não existe	1 106	19	75	96	92	687	137
Sem declaração	-	-	-	-	-	-	-
Lixo acumulado nos logradouros							
Existe	8	-	1	1	1	5	-
Não existe	1 098	19	74	95	91	682	137
Sem declaração	-	-	-	-	-	-	-
Patos	**96 839**	**1 450**	**6 005**	**8 005**	**8 723**	**61 973**	**10 683**
Identificação do logradouro							
Existe	27 546	367	1 466	1 986	2 281	17 647	3 799
Não existe	69 191	1 083	4 531	6 011	6 435	44 258	6 873
Sem declaração	102	-	8	8	7	68	11
Iluminação pública							
Existe	92 593	1 345	5 639	7 524	8 285	59 403	10 397
Não existe	4 144	105	358	473	431	2 502	275
Sem declaração	102	-	8	8	7	68	11
Pavimentação							
Existe	68 904	950	3 805	5 169	5 825	44 436	8 719
Não existe	27 833	500	2 192	2 828	2 891	17 469	1 953
Sem declaração	102	-	8	8	7	68	11
Calçada							
Existe	81 605	1 154	4 716	6 425	7 125	52 590	9 595
Não existe	15 132	296	1 281	1 572	1 591	9 315	1 077
Sem declaração	102	-	8	8	7	68	11
Meio-fio / guia							
Existe	68 562	919	3 767	5 146	5 804	44 259	8 667
Não existe	28 175	531	2 230	2 851	2 912	17 646	2 005
Sem declaração	102	-	8	8	7	68	11
Bueiro / boca de lobo							
Existe	5 439	74	256	357	426	3 574	752
Não existe	91 298	1 376	5 741	7 640	8 290	58 331	9 920
Sem declaração	102	-	8	8	7	68	11

ANUÁRIO ESTATÍSTICO DO ESTADO DA PARAÍBA - 2011

II - Características Demográficas e Sociais

2.1 - Demografia

2.1.2 - Domicílios

2.1.2.2 - Características dos Domicílios e Entorno

Tabela 08 - Moradores em domicílios particulares permanentes, por grupos de idade, segundo as características do entorno nos municípios - Paraíba - 2010

Características do entorno e municípios	Moradores em domicílios particulares permanentes						
	Total	Grupos de idade					
		Menos de 1 ano	1 a 4 anos	5 a 9 anos	10 a 14 anos	15 a 59 anos	60 anos ou mais
Rampa para cadeirante							
Existe	2 257	25	90	89	142	1 518	393
Não existe	94 480	1 425	5 907	7 908	8 574	60 387	10 279
Sem declaração	102	-	8	8	7	68	11
Arborização							
Existe	86 844	1 225	5 212	6 982	7 724	55 830	9 871
Não existe	9 893	225	785	1 015	992	6 075	801
Sem declaração	102	-	8	8	7	68	11
Esgoto a céu aberto							
Existe	7 573	139	630	828	781	4 636	559
Não existe	89 164	1 311	5 367	7 169	7 935	57 269	10 113
Sem declaração	102	-	8	8	7	68	11
Lixo acumulado nos logradouros							
Existe	16 818	246	1 099	1 419	1 575	10 765	1 714
Não existe	79 919	1 204	4 898	6 578	7 141	51 140	8 958
Sem declaração	102	-	8	8	7	68	11
Paulista	**5 705**	**79**	**319**	**408**	**514**	**3 634**	**751**
Identificação do logradouro							
Existe	1 322	10	52	86	112	862	200
Não existe	4 305	67	260	317	399	2 721	541
Sem declaração	78	2	7	5	3	51	10
Iluminação pública							
Existe	4 845	65	258	341	445	3 070	666
Não existe	782	12	54	62	66	513	75
Sem declaração	78	2	7	5	3	51	10
Pavimentação							
Existe	2 168	29	92	142	174	1 376	355
Não existe	3 459	48	220	261	337	2 207	386
Sem declaração	78	2	7	5	3	51	10
Calçada							
Existe	1 988	31	82	133	151	1 260	331
Não existe	3 639	46	230	270	360	2 323	410
Sem declaração	78	2	7	5	3	51	10
Meio-fio / guia							
Existe	2 100	30	87	138	160	1 329	356
Não existe	3 527	47	225	265	351	2 254	385
Sem declaração	78	2	7	5	3	51	10
Bueiro / boca de lobo							
Existe	8	-	1	-	3	4	-
Não existe	5 619	77	311	403	508	3 579	741
Sem declaração	78	2	7	5	3	51	10
Rampa para cadeirante							
Existe	2	-	-	-	-	-	2
Não existe	5 625	77	312	403	511	3 583	739
Sem declaração	78	2	7	5	3	51	10
Arborização							
Existe	5 184	68	278	358	472	3 310	698
Não existe	443	9	34	45	39	273	43

ANUÁRIO ESTATÍSTICO DO ESTADO DA PARAÍBA - 2011

II - Características Demográficas e Sociais

2.1 - Demografia

2.1.2 - Domicílios

2.1.2.2 - Características dos Domicílios e Entorno

Tabela 08 - Moradores em domicílios particulares permanentes, por grupos de idade, segundo as características do entorno nos municípios - Paraíba - 2010

Características do entorno e municípios	Moradores em domicílios particulares permanentes						
	Total	Grupos de idade					
		Menos de 1 ano	1 a 4 anos	5 a 9 anos	10 a 14 anos	15 a 59 anos	60 anos ou mais
Sem declaração	78	2	7	5	3	51	10
Esgoto a céu aberto							
Existe	984	16	57	70	106	638	97
Não existe	4 643	61	255	333	405	2 945	644
Sem declaração	78	2	7	5	3	51	10
Lixo acumulado nos logradouros							
Existe	6	-	-	2	1	3	-
Não existe	5 621	77	312	401	510	3 580	741
Sem declaração	78	2	7	5	3	51	10
Pedra Branca	**2 361**	**40**	**122**	**218**	**236**	**1 452**	**293**
Identificação do logradouro							
Existe	887	15	42	80	86	543	121
Não existe	1 474	25	80	138	150	909	172
Sem declaração	-	-	-	-	-	-	-
Iluminação pública							
Existe	2 246	39	114	208	229	1 377	279
Não existe	115	1	8	10	7	75	14
Sem declaração	-	-	-	-	-	-	-
Pavimentação							
Existe	1 620	24	77	121	154	1 009	235
Não existe	741	16	45	97	82	443	58
Sem declaração	-	-	-	-	-	-	-
Calçada							
Existe	1 548	26	76	119	149	955	223
Não existe	813	14	46	99	87	497	70
Sem declaração	-	-	-	-	-	-	-
Meio-fio / guia							
Existe	1 628	24	78	121	154	1 017	234
Não existe	733	16	44	97	82	435	59
Sem declaração	-	-	-	-	-	-	-
Bueiro / boca de lobo							
Existe	213	2	10	17	24	134	26
Não existe	2 148	38	112	201	212	1 318	267
Sem declaração	-	-	-	-	-	-	-
Rampa para cadeirante							
Existe	-	-	-	-	-	-	-
Não existe	2 361	40	122	218	236	1 452	293
Sem declaração	-	-	-	-	-	-	-
Arborização							
Existe	2 256	40	112	206	226	1 385	287
Não existe	105	-	10	12	10	67	6
Sem declaração	-	-	-	-	-	-	-
Esgoto a céu aberto							
Existe	479	11	26	65	54	280	43
Não existe	1 882	29	96	153	182	1 172	250
Sem declaração	-	-	-	-	-	-	-
Lixo acumulado nos logradouros							
Existe	-	-	-	-	-	-	-

ANUÁRIO ESTATÍSTICO DO ESTADO DA PARAÍBA - 2011

II - Características Demográficas e Sociais

2.1 - Demografia

2.1.2 - Domicílios

2.1.2.2 - Características dos Domicílios e Entorno

Tabela 08 - Moradores em domicílios particulares permanentes, por grupos de idade, segundo as características do entorno nos municípios - Paraíba - 2010

Características do entorno e municípios	Moradores em domicílios particulares permanentes						
	Total	Grupos de idade					
		Menos de 1 ano	1 a 4 anos	5 a 9 anos	10 a 14 anos	15 a 59 anos	60 anos ou mais
Não existe	2 361	40	122	218	236	1 452	293
Sem declaração	-	-	-	-	-	-	-
Pedra Lavrada	**3 053**	**39**	**189**	**269**	**275**	**1 901**	**380**
Identificação do logradouro							
Existe	1 416	17	77	110	133	902	177
Não existe	1 637	22	112	159	142	999	203
Sem declaração	-	-	-	-	-	-	-
Iluminação pública							
Existe	2 973	38	183	265	268	1 851	368
Não existe	80	1	6	4	7	50	12
Sem declaração	-	-	-	-	-	-	-
Pavimentação							
Existe	2 579	31	159	213	225	1 619	332
Não existe	474	8	30	56	50	282	48
Sem declaração	-	-	-	-	-	-	-
Calçada							
Existe	1 884	22	101	144	160	1 183	274
Não existe	1 169	17	88	125	115	718	106
Sem declaração	-	-	-	-	-	-	-
Meio-fio / guia							
Existe	2 691	31	171	233	235	1 682	339
Não existe	362	8	18	36	40	219	41
Sem declaração	-	-	-	-	-	-	-
Bueiro / boca de lobo							
Existe	31	-	1	1	3	22	4
Não existe	3 022	39	188	268	272	1 879	376
Sem declaração	-	-	-	-	-	-	-
Rampa para cadeirante							
Existe	25	-	-	2	1	13	9
Não existe	3 028	39	189	267	274	1 888	371
Sem declaração	-	-	-	-	-	-	-
Arborização							
Existe	2 714	36	154	231	247	1 701	345
Não existe	339	3	35	38	28	200	35
Sem declaração	-	-	-	-	-	-	-
Esgoto a céu aberto							
Existe	26	1	1	1	1	18	4
Não existe	3 027	38	188	268	274	1 883	376
Sem declaração	-	-	-	-	-	-	-
Lixo acumulado nos logradouros							
Existe	-	-	-	-	-	-	-
Não existe	3 053	39	189	269	275	1 901	380
Sem declaração	-	-	-	-	-	-	-
Pedras de Fogo	**16 352**	**288**	**1 069**	**1 424**	**1 671**	**10 055**	**1 845**
Identificação do logradouro							
Existe	5 127	84	322	437	519	3 161	604
Não existe	11 225	204	747	987	1 152	6 894	1 241
Sem declaração	-	-	-	-	-	-	-

ANUÁRIO ESTATÍSTICO DO ESTADO DA PARAÍBA - 2011

II - Características Demográficas e Sociais

2.1 - Demografia

2.1.2 - Domicílios

2.1.2.2 - Características dos Domicílios e Entorno

Tabela 08 - Moradores em domicílios particulares permanentes, por grupos de idade, segundo as características do entorno nos municípios - Paraíba - 2010

Características do entorno e municípios	Moradores em domicílios particulares permanentes						
	Total	Grupos de idade					
		Menos de 1 ano	1 a 4 anos	5 a 9 anos	10 a 14 anos	15 a 59 anos	60 anos ou mais
Iluminação pública							
Existe	16 274	287	1 061	1 415	1 666	10 012	1 833
Não existe	78	1	8	9	5	43	12
Sem declaração	-	-	-	-	-	-	-
Pavimentação							
Existe	10 768	169	651	855	1 042	6 610	1 441
Não existe	5 584	119	418	569	629	3 445	404
Sem declaração	-	-	-	-	-	-	-
Calçada							
Existe	4 656	63	257	332	386	2 885	733
Não existe	11 696	225	812	1 092	1 285	7 170	1 112
Sem declaração	-	-	-	-	-	-	-
Meio-fio / guia							
Existe	12 086	188	746	985	1 214	7 395	1 558
Não existe	4 266	100	323	439	457	2 660	287
Sem declaração	-	-	-	-	-	-	-
Bueiro / boca de lobo							
Existe	3 752	64	254	357	371	2 338	368
Não existe	12 600	224	815	1 067	1 300	7 717	1 477
Sem declaração	-	-	-	-	-	-	-
Rampa para cadeirante							
Existe	244	4	11	14	21	152	42
Não existe	16 108	284	1 058	1 410	1 650	9 903	1 803
Sem declaração	-	-	-	-	-	-	-
Arborização							
Existe	14 673	245	928	1 243	1 502	9 063	1 692
Não existe	1 679	43	141	181	169	992	153
Sem declaração	-	-	-	-	-	-	-
Esgoto a céu aberto							
Existe	10 705	191	676	919	1 095	6 558	1 266
Não existe	5 647	97	393	505	576	3 497	579
Sem declaração	-	-	-	-	-	-	-
Lixo acumulado nos logradouros							
Existe	394	9	18	36	45	252	34
Não existe	15 958	279	1 051	1 388	1 626	9 803	1 811
Sem declaração	-	-	-	-	-	-	-
Pedro Régis	**2 147**	**37**	**156**	**193**	**222**	**1 215**	**324**
Identificação do logradouro							
Existe	1 782	29	124	153	180	1 020	276
Não existe	365	8	32	40	42	195	48
Sem declaração	-	-	-	-	-	-	-
Iluminação pública							
Existe	2 133	37	155	193	221	1 206	321
Não existe	14	-	1	-	1	9	3
Sem declaração	-	-	-	-	-	-	-
Pavimentação							
Existe	1 287	18	79	94	125	752	219
Não existe	860	19	77	99	97	463	105

ANUÁRIO ESTATÍSTICO DO ESTADO DA PARAÍBA - 2011

II - Características Demográficas e Sociais

2.1 - Demografia

2.1.2 - Domicílios

2.1.2.2 - Características dos Domicílios e Entorno

Tabela 08 - Moradores em domicílios particulares permanentes, por grupos de idade, segundo as características do entorno nos municípios - Paraíba - 2010

Características do entorno e municípios	Moradores em domicílios particulares permanentes						
	Total	Grupos de idade					
		Menos de 1 ano	1 a 4 anos	5 a 9 anos	10 a 14 anos	15 a 59 anos	60 anos ou mais
Sem declaração	-	-	-	-	-	-	-
Calçada							
Existe	1 063	14	57	79	101	622	190
Não existe	1 084	23	99	114	121	593	134
Sem declaração	-	-	-	-	-	-	-
Meio-fio / guia							
Existe	1 117	13	64	83	108	654	195
Não existe	1 030	24	92	110	114	561	129
Sem declaração	-	-	-	-	-	-	-
Bueiro / boca de lobo							
Existe	286	3	22	18	18	165	60
Não existe	1 861	34	134	175	204	1 050	264
Sem declaração	-	-	-	-	-	-	-
Rampa para cadeirante							
Existe	79	1	6	9	5	45	13
Não existe	2 068	36	150	184	217	1 170	311
Sem declaração	-	-	-	-	-	-	-
Arborização							
Existe	2 110	36	151	192	218	1 197	316
Não existe	37	1	5	1	4	18	8
Sem declaração	-	-	-	-	-	-	-
Esgoto a céu aberto							
Existe	1 687	27	128	157	179	953	243
Não existe	460	10	28	36	43	262	81
Sem declaração	-	-	-	-	-	-	-
Lixo acumulado nos logradouros							
Existe	886	15	77	82	95	502	115
Não existe	1 261	22	79	111	127	713	209
Sem declaração	-	-	-	-	-	-	-
Piancó	**11 225**	**141**	**651**	**898**	**963**	**7 012**	**1 560**
Identificação do logradouro							
Existe	7 009	90	404	547	577	4 395	996
Não existe	3 892	46	222	319	350	2 425	530
Sem declaração	324	5	25	32	36	192	34
Iluminação pública							
Existe	10 598	132	606	835	903	6 631	1 491
Não existe	303	4	20	31	24	189	35
Sem declaração	324	5	25	32	36	192	34
Pavimentação							
Existe	7 855	92	402	575	651	4 934	1 201
Não existe	3 046	44	224	291	276	1 886	325
Sem declaração	324	5	25	32	36	192	34
Calçada							
Existe	10 093	125	566	798	844	6 314	1 446
Não existe	808	11	60	68	83	506	80
Sem declaração	324	5	25	32	36	192	34
Meio-fio / guia							
Existe	7 962	94	409	587	662	4 992	1 218

ANUÁRIO ESTATÍSTICO DO ESTADO DA PARAÍBA - 2011

II - Características Demográficas e Sociais

2.1 - Demografia

2.1.2 - Domicílios

2.1.2.2 - Características dos Domicílios e Entorno

Tabela 08 - Moradores em domicílios particulares permanentes, por grupos de idade, segundo as características do entorno nos municípios - Paraíba - 2010

Características do entorno e municípios	Moradores em domicílios particulares permanentes						
	Total	Grupos de idade					
		Menos de 1 ano	1 a 4 anos	5 a 9 anos	10 a 14 anos	15 a 59 anos	60 anos ou mais
Não existe	2 939	42	217	279	265	1 828	308
Sem declaração	324	5	25	32	36	192	34
Bueiro / boca de lobo							
Existe	268	1	11	4	22	182	48
Não existe	10 633	135	615	862	905	6 638	1 478
Sem declaração	324	5	25	32	36	192	34
Rampa para cadeirante							
Existe	53	1	4	7	4	34	3
Não existe	10 848	135	622	859	923	6 786	1 523
Sem declaração	324	5	25	32	36	192	34
Arborização							
Existe	10 377	129	589	816	884	6 489	1 470
Não existe	524	7	37	50	43	331	56
Sem declaração	324	5	25	32	36	192	34
Esgoto a céu aberto							
Existe	1 681	20	117	156	176	1 013	199
Não existe	9 220	116	509	710	751	5 807	1 327
Sem declaração	324	5	25	32	36	192	34
Lixo acumulado nos logradouros							
Existe	-	-	-	-	-	-	-
Não existe	10 901	136	626	866	927	6 820	1 526
Sem declaração	324	5	25	32	36	192	34
Picuí	**12 103**	**182**	**735**	**1 077**	**1 165**	**7 229**	**1 715**
Identificação do logradouro							
Existe	5 692	87	350	487	557	3 414	797
Não existe	6 371	95	383	586	604	3 790	913
Sem declaração	40	-	2	4	4	25	5
Iluminação pública							
Existe	11 857	177	718	1 059	1 146	7 067	1 690
Não existe	206	5	15	14	15	137	20
Sem declaração	40	-	2	4	4	25	5
Pavimentação							
Existe	10 267	140	592	860	983	6 133	1 559
Não existe	1 796	42	141	213	178	1 071	151
Sem declaração	40	-	2	4	4	25	5
Calçada							
Existe	8 382	113	435	677	777	5 005	1 375
Não existe	3 681	69	298	396	384	2 199	335
Sem declaração	40	-	2	4	4	25	5
Meio-fio / guia							
Existe	10 033	138	581	846	965	5 986	1 517
Não existe	2 030	44	152	227	196	1 218	193
Sem declaração	40	-	2	4	4	25	5
Bueiro / boca de lobo							
Existe	742	11	40	63	80	463	85
Não existe	11 321	171	693	1 010	1 081	6 741	1 625
Sem declaração	40	-	2	4	4	25	5
Rampa para cadeirante							

ANUÁRIO ESTATÍSTICO DO ESTADO DA PARAÍBA - 2011

II - Características Demográficas e Sociais

2.1 - Demografia

2.1.2 - Domicílios

2.1.2.2 - Características dos Domicílios e Entorno

Tabela 08 - Moradores em domicílios particulares permanentes, por grupos de idade, segundo as características do entorno nos municípios - Paraíba - 2010

Características do entorno e municípios	Moradores em domicílios particulares permanentes						
	Total	Grupos de idade					
		Menos de 1 ano	1 a 4 anos	5 a 9 anos	10 a 14 anos	15 a 59 anos	60 anos ou mais
Existe	201	6	9	16	18	122	30
Não existe	11 862	176	724	1 057	1 143	7 082	1 680
Sem declaração	40	-	2	4	4	25	5
Arborização							
Existe	9 921	145	602	890	964	5 927	1 393
Não existe	2 142	37	131	183	197	1 277	317
Sem declaração	40	-	2	4	4	25	5
Esgoto a céu aberto							
Existe	426	10	28	32	47	263	46
Não existe	11 637	172	705	1 041	1 114	6 941	1 664
Sem declaração	40	-	2	4	4	25	5
Lixo acumulado nos logradouros							
Existe	1 702	25	109	162	153	1 040	213
Não existe	10 361	157	624	911	1 008	6 164	1 497
Sem declaração	40	-	2	4	4	25	5
Pilar	**7 673**	**113**	**515**	**675**	**847**	**4 656**	**867**
Identificação do logradouro							
Existe	832	9	63	69	76	529	86
Não existe	6 821	103	452	605	769	4 114	778
Sem declaração	20	1	-	1	2	13	3
Iluminação pública							
Existe	7 568	110	510	660	833	4 597	858
Não existe	85	2	5	14	12	46	6
Sem declaração	20	1	-	1	2	13	3
Pavimentação							
Existe	4 716	56	285	365	475	2 927	608
Não existe	2 937	56	230	309	370	1 716	256
Sem declaração	20	1	-	1	2	13	3
Calçada							
Existe	1 729	17	77	124	151	1 077	283
Não existe	5 924	95	438	550	694	3 566	581
Sem declaração	20	1	-	1	2	13	3
Meio-fio / guia							
Existe	4 901	59	302	377	493	3 047	623
Não existe	2 752	53	213	297	352	1 596	241
Sem declaração	20	1	-	1	2	13	3
Bueiro / boca de lobo							
Existe	751	5	48	55	62	479	102
Não existe	6 902	107	467	619	783	4 164	762
Sem declaração	20	1	-	1	2	13	3
Rampa para cadeirante							
Existe	-	-	-	-	-	-	-
Não existe	7 653	112	515	674	845	4 643	864
Sem declaração	20	1	-	1	2	13	3
Arborização							
Existe	6 538	91	425	549	720	3 996	757
Não existe	1 115	21	90	125	125	647	107
Sem declaração	20	1	-	1	2	13	3

Tabela 08 - Moradores em domicílios particulares permanentes, por grupos de idade, segundo as características do entorno nos municípios - Paraíba - 2010

Características do entorno e municípios	Moradores em domicílios particulares permanentes						
	Total	Grupos de idade					
		Menos de 1 ano	1 a 4 anos	5 a 9 anos	10 a 14 anos	15 a 59 anos	60 anos ou mais
Esgoto a céu aberto							
Existe	2 200	39	147	190	247	1 308	269
Não existe	5 453	73	368	484	598	3 335	595
Sem declaração	20	1	-	1	2	13	3
Lixo acumulado nos logradouros							
Existe	1 567	26	131	179	185	887	159
Não existe	6 086	86	384	495	660	3 756	705
Sem declaração	20	1	-	1	2	13	3
Pilões	**3 319**	**49**	**265**	**277**	**317**	**1 993**	**418**
Identificação do logradouro							
Existe	1 518	18	85	109	134	936	236
Não existe	1 801	31	180	168	183	1 057	182
Sem declaração	-	-	-	-	-	-	-
Iluminação pública							
Existe	3 174	46	246	257	306	1 910	409
Não existe	145	3	19	20	11	83	9
Sem declaração	-	-	-	-	-	-	-
Pavimentação							
Existe	2 731	42	201	224	252	1 650	362
Não existe	588	7	64	53	65	343	56
Sem declaração	-	-	-	-	-	-	-
Calçada							
Existe	1 612	22	108	123	142	997	220
Não existe	1 707	27	157	154	175	996	198
Sem declaração	-	-	-	-	-	-	-
Meio-fio / guia							
Existe	2 716	42	197	223	251	1 643	360
Não existe	603	7	68	54	66	350	58
Sem declaração	-	-	-	-	-	-	-
Bueiro / boca de lobo							
Existe	823	12	51	57	64	500	139
Não existe	2 496	37	214	220	253	1 493	279
Sem declaração	-	-	-	-	-	-	-
Rampa para cadeirante							
Existe	68	-	1	8	5	39	15
Não existe	3 251	49	264	269	312	1 954	403
Sem declaração	-	-	-	-	-	-	-
Arborização							
Existe	3 132	45	247	257	301	1 881	401
Não existe	187	4	18	20	16	112	17
Sem declaração	-	-	-	-	-	-	-
Esgoto a céu aberto							
Existe	681	7	69	61	80	397	67
Não existe	2 638	42	196	216	237	1 596	351
Sem declaração	-	-	-	-	-	-	-
Lixo acumulado nos logradouros							
Existe	-	-	-	-	-	-	-
Não existe	3 319	49	265	277	317	1 993	418

ANUÁRIO ESTATÍSTICO DO ESTADO DA PARAÍBA - 2011

II - Características Demográficas e Sociais

2.1 - Demografia

2.1.2 - Domicílios

2.1.2.2 - Características dos Domicílios e Entorno

Tabela 08 - Moradores em domicílios particulares permanentes, por grupos de idade, segundo as características do entorno nos municípios - Paraíba - 2010

Características do entorno e municípios	Moradores em domicílios particulares permanentes						
	Total	Grupos de idade					
		Menos de 1 ano	1 a 4 anos	5 a 9 anos	10 a 14 anos	15 a 59 anos	60 anos ou mais
Sem declaração	-	-	-	-	-	-	-
Pilõezinhos	**2 744**	**43**	**192**	**248**	**261**	**1 643**	**357**
Identificação do logradouro							
Existe	844	7	48	48	61	521	159
Não existe	1 900	36	144	200	200	1 122	198
Sem declaração	-	-	-	-	-	-	-
Iluminação pública							
Existe	2 738	43	192	248	261	1 637	357
Não existe	6	-	-	-	-	6	-
Sem declaração	-	-	-	-	-	-	-
Pavimentação							
Existe	2 444	31	162	223	234	1 458	336
Não existe	300	12	30	25	27	185	21
Sem declaração	-	-	-	-	-	-	-
Calçada							
Existe	2 235	29	150	196	202	1 343	315
Não existe	509	14	42	52	59	300	42
Sem declaração	-	-	-	-	-	-	-
Meio-fio / guia							
Existe	2 528	37	174	232	239	1 506	340
Não existe	216	6	18	16	22	137	17
Sem declaração	-	-	-	-	-	-	-
Bueiro / boca de lobo							
Existe	529	4	33	35	40	327	90
Não existe	2 215	39	159	213	221	1 316	267
Sem declaração	-	-	-	-	-	-	-
Rampa para cadeirante							
Existe	-	-	-	-	-	-	-
Não existe	2 744	43	192	248	261	1 643	357
Sem declaração	-	-	-	-	-	-	-
Arborização							
Existe	2 426	36	167	208	225	1 462	328
Não existe	318	7	25	40	36	181	29
Sem declaração	-	-	-	-	-	-	-
Esgoto a céu aberto							
Existe	1 009	22	79	123	109	572	104
Não existe	1 735	21	113	125	152	1 071	253
Sem declaração	-	-	-	-	-	-	-
Lixo acumulado nos logradouros							
Existe	149	2	12	15	14	87	19
Não existe	2 595	41	180	233	247	1 556	338
Sem declaração	-	-	-	-	-	-	-
Pirpirituba	**7 890**	**115**	**517**	**629**	**771**	**4 770**	**1 088**
Identificação do logradouro							
Existe	5 960	85	372	448	577	3 611	867
Não existe	1 930	30	145	181	194	1 159	221
Sem declaração	-	-	-	-	-	-	-
Iluminação pública							

ANUÁRIO ESTATÍSTICO DO ESTADO DA PARAÍBA - 2011

II - Características Demográficas e Sociais

2.1 - Demografia

2.1.2 - Domicílios

2.1.2.2 - Características dos Domicílios e Entorno

Tabela 08 - Moradores em domicílios particulares permanentes, por grupos de idade, segundo as características do entorno nos municípios - Paraíba - 2010

Características do entorno e municípios	Moradores em domicílios particulares permanentes						
	Total	Grupos de idade					
		Menos de 1 ano	1 a 4 anos	5 a 9 anos	10 a 14 anos	15 a 59 anos	60 anos ou mais
Existe	6 899	105	453	552	686	4 168	935
Não existe	991	10	64	77	85	602	153
Sem declaração	-	-	-	-	-	-	-
Pavimentação							
Existe	7 209	97	444	558	698	4 384	1 028
Não existe	681	18	73	71	73	386	60
Sem declaração	-	-	-	-	-	-	-
Calçada							
Existe	7 483	110	469	587	730	4 543	1 044
Não existe	407	5	48	42	41	227	44
Sem declaração	-	-	-	-	-	-	-
Meio-fio / guia							
Existe	7 250	100	447	567	701	4 410	1 025
Não existe	640	15	70	62	70	360	63
Sem declaração	-	-	-	-	-	-	-
Bueiro / boca de lobo							
Existe	2 474	30	139	196	240	1 525	344
Não existe	5 416	85	378	433	531	3 245	744
Sem declaração	-	-	-	-	-	-	-
Rampa para cadeirante							
Existe	38	1	3	5	2	16	11
Não existe	7 852	114	514	624	769	4 754	1 077
Sem declaração	-	-	-	-	-	-	-
Arborização							
Existe	6 065	93	393	485	618	3 695	781
Não existe	1 825	22	124	144	153	1 075	307
Sem declaração	-	-	-	-	-	-	-
Esgoto a céu aberto							
Existe	1 914	31	132	171	204	1 154	222
Não existe	5 976	84	385	458	567	3 616	866
Sem declaração	-	-	-	-	-	-	-
Lixo acumulado nos logradouros							
Existe	1 285	27	94	112	146	767	139
Não existe	6 605	88	423	517	625	4 003	949
Sem declaração	-	-	-	-	-	-	-
Pitimbu	**10 299**	**200**	**815**	**1 072**	**1 061**	**6 304**	**847**
Identificação do logradouro							
Existe	1 248	18	96	131	106	751	146
Não existe	8 900	182	701	931	943	5 453	690
Sem declaração	151	-	18	10	12	100	11
Iluminação pública							
Existe	9 496	187	739	987	989	5 799	795
Não existe	652	13	58	75	60	405	41
Sem declaração	151	-	18	10	12	100	11
Pavimentação							
Existe	4 336	67	306	385	395	2 699	484
Não existe	5 812	133	491	677	654	3 505	352
Sem declaração	151	-	18	10	12	100	11

ANUÁRIO ESTATÍSTICO DO ESTADO DA PARAÍBA - 2011

II - Características Demográficas e Sociais

2.1 - Demografia

2.1.2 - Domicílios

2.1.2.2 - Características dos Domicílios e Entorno

Tabela 08 - Moradores em domicílios particulares permanentes, por grupos de idade, segundo as características do entorno nos municípios - Paraíba - 2010

Características do entorno e municípios	Moradores em domicílios particulares permanentes						
	Total	Grupos de idade					
		Menos de 1 ano	1 a 4 anos	5 a 9 anos	10 a 14 anos	15 a 59 anos	60 anos ou mais
Calçada							
Existe	577	11	27	51	65	352	71
Não existe	9 571	189	770	1 011	984	5 852	765
Sem declaração	151	-	18	10	12	100	11
Meio-fio / guia							
Existe	4 071	62	293	355	377	2 527	457
Não existe	6 077	138	504	707	672	3 677	379
Sem declaração	151	-	18	10	12	100	11
Bueiro / boca de lobo							
Existe	759	19	60	76	80	458	66
Não existe	9 389	181	737	986	969	5 746	770
Sem declaração	151	-	18	10	12	100	11
Rampa para cadeirante							
Existe	339	10	27	41	39	200	22
Não existe	9 809	190	770	1 021	1 010	6 004	814
Sem declaração	151	-	18	10	12	100	11
Arborização							
Existe	6 109	132	491	617	636	3 720	513
Não existe	4 039	68	306	445	413	2 484	323
Sem declaração	151	-	18	10	12	100	11
Esgoto a céu aberto							
Existe	3 274	59	261	356	343	1 957	298
Não existe	6 874	141	536	706	706	4 247	538
Sem declaração	151	-	18	10	12	100	11
Lixo acumulado nos logradouros							
Existe	272	8	20	40	27	159	18
Não existe	9 876	192	777	1 022	1 022	6 045	818
Sem declaração	151	-	18	10	12	100	11
Pocinhos	**10 188**	**208**	**785**	**1 011**	**944**	**5 910**	**1 330**
Identificação do logradouro							
Existe	4 520	91	334	437	416	2 598	644
Não existe	5 668	117	451	574	528	3 312	686
Sem declaração	-	-	-	-	-	-	-
Iluminação pública							
Existe	9 825	195	752	973	898	5 709	1 298
Não existe	363	13	33	38	46	201	32
Sem declaração	-	-	-	-	-	-	-
Pavimentação							
Existe	4 693	76	307	387	373	2 779	771
Não existe	5 495	132	478	624	571	3 131	559
Sem declaração	-	-	-	-	-	-	-
Calçada							
Existe	5 765	93	401	507	460	3 381	923
Não existe	4 423	115	384	504	484	2 529	407
Sem declaração	-	-	-	-	-	-	-
Meio-fio / guia							
Existe	4 806	75	310	401	391	2 837	792
Não existe	5 382	133	475	610	553	3 073	538

ANUÁRIO ESTATÍSTICO DO ESTADO DA PARAÍBA - 2011

II - Características Demográficas e Sociais

2.1 - Demografia

2.1.2 - Domicílios

2.1.2.2 - Características dos Domicílios e Entorno

Tabela 08 - Moradores em domicílios particulares permanentes, por grupos de idade, segundo as características do entorno nos municípios - Paraíba - 2010

Características do entorno e municípios	Moradores em domicílios particulares permanentes						
	Total	Grupos de idade					
		Menos de 1 ano	1 a 4 anos	5 a 9 anos	10 a 14 anos	15 a 59 anos	60 anos ou mais
Sem declaração	-	-	-	-	-	-	-
Bueiro / boca de lobo							
Existe	-	-	-	-	-	-	-
Não existe	10 188	208	785	1 011	944	5 910	1 330
Sem declaração	-	-	-	-	-	-	-
Rampa para cadeirante							
Existe	-	-	-	-	-	-	-
Não existe	10 188	208	785	1 011	944	5 910	1 330
Sem declaração	-	-	-	-	-	-	-
Arborização							
Existe	7 800	142	585	711	690	4 576	1 096
Não existe	2 388	66	200	300	254	1 334	234
Sem declaração	-	-	-	-	-	-	-
Esgoto a céu aberto							
Existe	1 835	53	204	246	198	973	161
Não existe	8 353	155	581	765	746	4 937	1 169
Sem declaração	-	-	-	-	-	-	-
Lixo acumulado nos logradouros							
Existe	19	-	1	2	5	11	-
Não existe	10 169	208	784	1 009	939	5 899	1 330
Sem declaração	-	-	-	-	-	-	-
Poço Dantas	**973**	**20**	**92**	**99**	**88**	**591**	**83**
Identificação do logradouro							
Existe	848	19	77	85	77	520	70
Não existe	125	1	15	14	11	71	13
Sem declaração	-	-	-	-	-	-	-
Iluminação pública							
Existe	956	20	90	96	86	581	83
Não existe	17	-	2	3	2	10	-
Sem declaração	-	-	-	-	-	-	-
Pavimentação							
Existe	716	13	66	70	72	436	59
Não existe	257	7	26	29	16	155	24
Sem declaração	-	-	-	-	-	-	-
Calçada							
Existe	590	12	54	60	60	352	52
Não existe	383	8	38	39	28	239	31
Sem declaração	-	-	-	-	-	-	-
Meio-fio / guia							
Existe	663	13	63	66	69	395	57
Não existe	310	7	29	33	19	196	26
Sem declaração	-	-	-	-	-	-	-
Bueiro / boca de lobo							
Existe	26	-	1	1	3	18	3
Não existe	947	20	91	98	85	573	80
Sem declaração	-	-	-	-	-	-	-
Rampa para cadeirante							
Existe	197	8	25	26	20	108	10

ANUÁRIO ESTATÍSTICO DO ESTADO DA PARAÍBA - 2011

II - Características Demográficas e Sociais

2.1 - Demografia

2.1.2 - Domicílios

2.1.2.2 - Características dos Domicílios e Entorno

Tabela 08 - Moradores em domicílios particulares permanentes, por grupos de idade, segundo as características do entorno nos municípios - Paraíba - 2010

Características do entorno e municípios	Moradores em domicílios particulares permanentes						
	Total	Grupos de idade					
		Menos de 1 ano	1 a 4 anos	5 a 9 anos	10 a 14 anos	15 a 59 anos	60 anos ou mais
Não existe	776	12	67	73	68	483	73
Sem declaração	-	-	-	-	-	-	-
Arborização							
Existe	966	19	90	99	88	588	82
Não existe	7	1	2	-	-	3	1
Sem declaração	-	-	-	-	-	-	-
Esgoto a céu aberto							
Existe	-	-	-	-	-	-	-
Não existe	973	20	92	99	88	591	83
Sem declaração	-	-	-	-	-	-	-
Lixo acumulado nos logradouros							
Existe	-	-	-	-	-	-	-
Não existe	973	20	92	99	88	591	83
Sem declaração	-	-	-	-	-	-	-
Poço de José de Moura	**1 424**	**16**	**83**	**119**	**145**	**844**	**217**
Identificação do logradouro							
Existe	628	7	33	56	56	386	90
Não existe	796	9	50	63	89	458	127
Sem declaração	-	-	-	-	-	-	-
Iluminação pública							
Existe	1 424	16	83	119	145	844	217
Não existe	-	-	-	-	-	-	-
Sem declaração	-	-	-	-	-	-	-
Pavimentação							
Existe	1 416	16	83	118	144	838	217
Não existe	8	-	-	1	1	6	-
Sem declaração	-	-	-	-	-	-	-
Calçada							
Existe	1 333	16	76	109	134	795	203
Não existe	91	-	7	10	11	49	14
Sem declaração	-	-	-	-	-	-	-
Meio-fio / guia							
Existe	1 415	16	83	118	144	837	217
Não existe	9	-	-	1	1	7	-
Sem declaração	-	-	-	-	-	-	-
Bueiro / boca de lobo							
Existe	465	8	31	54	64	263	45
Não existe	959	8	52	65	81	581	172
Sem declaração	-	-	-	-	-	-	-
Rampa para cadeirante							
Existe	23	-	2	-	4	10	7
Não existe	1 401	16	81	119	141	834	210
Sem declaração	-	-	-	-	-	-	-
Arborização							
Existe	1 395	16	79	115	143	826	216
Não existe	29	-	4	4	2	18	1
Sem declaração	-	-	-	-	-	-	-
Esgoto a céu aberto							

ANUÁRIO ESTATÍSTICO DO ESTADO DA PARAÍBA - 2011

II - Características Demográficas e Sociais

2.1 - Demografia

2.1.2 - Domicílios

2.1.2.2 - Características dos Domicílios e Entorno

Tabela 08 - Moradores em domicílios particulares permanentes, por grupos de idade, segundo as características do entorno nos municípios - Paraíba - 2010

Características do entorno e municípios	Moradores em domicílios particulares permanentes						
	Total	Grupos de idade					
		Menos de 1 ano	1 a 4 anos	5 a 9 anos	10 a 14 anos	15 a 59 anos	60 anos ou mais
Existe	-	-	-	-	-	-	-
Não existe	1 424	16	83	119	145	844	217
Sem declaração	-	-	-	-	-	-	-
Lixo acumulado nos logradouros							
Existe	-	-	-	-	-	-	-
Não existe	1 424	16	83	119	145	844	217
Sem declaração	-	-	-	-	-	-	-
Pombal	**25 688**	**353**	**1 456**	**1 928**	**2 103**	**16 094**	**3 754**
Identificação do logradouro							
Existe	14 678	202	826	1 065	1 205	9 074	2 306
Não existe	10 983	151	628	860	897	7 005	1 442
Sem declaração	27	-	2	3	1	15	6
Iluminação pública							
Existe	24 138	323	1 348	1 801	1 967	15 099	3 600
Não existe	1 523	30	106	124	135	980	148
Sem declaração	27	-	2	3	1	15	6
Pavimentação							
Existe	15 151	190	739	996	1 142	9 471	2 613
Não existe	10 510	163	715	929	960	6 608	1 135
Sem declaração	27	-	2	3	1	15	6
Calçada							
Existe	17 823	211	883	1 212	1 357	11 199	2 961
Não existe	7 838	142	571	713	745	4 880	787
Sem declaração	27	-	2	3	1	15	6
Meio-fio / guia							
Existe	13 377	159	642	865	1 001	8 325	2 385
Não existe	12 284	194	812	1 060	1 101	7 754	1 363
Sem declaração	27	-	2	3	1	15	6
Bueiro / boca de lobo							
Existe	398	11	20	30	39	250	48
Não existe	25 263	342	1 434	1 895	2 063	15 829	3 700
Sem declaração	27	-	2	3	1	15	6
Rampa para cadeirante							
Existe	30	-	1	-	-	22	7
Não existe	25 631	353	1 453	1 925	2 102	16 057	3 741
Sem declaração	27	-	2	3	1	15	6
Arborização							
Existe	22 483	301	1 235	1 677	1 803	14 072	3 395
Não existe	3 178	52	219	248	299	2 007	353
Sem declaração	27	-	2	3	1	15	6
Esgoto a céu aberto							
Existe	3 589	56	215	308	316	2 257	437
Não existe	22 072	297	1 239	1 617	1 786	13 822	3 311
Sem declaração	27	-	2	3	1	15	6
Lixo acumulado nos logradouros							
Existe	161	7	16	16	11	93	18
Não existe	25 500	346	1 438	1 909	2 091	15 986	3 730
Sem declaração	27	-	2	3	1	15	6

ANUÁRIO ESTATÍSTICO DO ESTADO DA PARAÍBA - 2011

II - Características Demográficas e Sociais

2.1 - Demografia

2.1.2 - Domicílios

2.1.2.2 - Características dos Domicílios e Entorno

Tabela 08 - Moradores em domicílios particulares permanentes, por grupos de idade, segundo as características do entorno nos municípios - Paraíba - 2010

Características do entorno e municípios	Moradores em domicílios particulares permanentes						
	Total	Grupos de idade					
		Menos de 1 ano	1 a 4 anos	5 a 9 anos	10 a 14 anos	15 a 59 anos	60 anos ou mais
Prata	**2 429**	**43**	**164**	**207**	**194**	**1 463**	**358**
Identificação do logradouro							
Existe	947	13	49	81	74	546	184
Não existe	1 482	30	115	126	120	917	174
Sem declaração	-	-	-	-	-	-	-
Iluminação pública							
Existe	2 392	42	162	204	189	1 444	351
Não existe	37	1	2	3	5	19	7
Sem declaração	-	-	-	-	-	-	-
Pavimentação							
Existe	2 167	39	138	175	172	1 294	349
Não existe	262	4	26	32	22	169	9
Sem declaração	-	-	-	-	-	-	-
Calçada							
Existe	1 538	25	76	117	125	923	272
Não existe	891	18	88	90	69	540	86
Sem declaração	-	-	-	-	-	-	-
Meio-fio / guia							
Existe	2 069	36	128	169	165	1 236	335
Não existe	360	7	36	38	29	227	23
Sem declaração	-	-	-	-	-	-	-
Bueiro / boca de lobo							
Existe	24	-	-	1	-	14	9
Não existe	2 405	43	164	206	194	1 449	349
Sem declaração	-	-	-	-	-	-	-
Rampa para cadeirante							
Existe	47	2	3	2	3	30	7
Não existe	2 382	41	161	205	191	1 433	351
Sem declaração	-	-	-	-	-	-	-
Arborização							
Existe	2 370	40	160	202	189	1 428	351
Não existe	59	3	4	5	5	35	7
Sem declaração	-	-	-	-	-	-	-
Esgoto a céu aberto							
Existe	1 599	33	119	145	132	932	238
Não existe	830	10	45	62	62	531	120
Sem declaração	-	-	-	-	-	-	-
Lixo acumulado nos logradouros							
Existe	29	-	8	4	1	16	-
Não existe	2 400	43	156	203	193	1 447	358
Sem declaração	-	-	-	-	-	-	-
Princesa Isabel	**14 496**	**252**	**1 003**	**1 228**	**1 371**	**8 919**	**1 723**
Identificação do logradouro							
Existe	10 975	185	703	878	1 018	6 761	1 430
Não existe	3 434	66	294	339	346	2 106	283
Sem declaração	87	1	6	11	7	52	10
Iluminação pública							
Existe	10 856	173	682	856	1 006	6 695	1 444

ANUÁRIO ESTATÍSTICO DO ESTADO DA PARAÍBA - 2011

II - Características Demográficas e Sociais

2.1 - Demografia

2.1.2 - Domicílios

2.1.2.2 - Características dos Domicílios e Entorno

Tabela 08 - Moradores em domicílios particulares permanentes, por grupos de idade, segundo as características do entorno nos municípios - Paraíba - 2010

Características do entorno e municípios	Moradores em domicílios particulares permanentes						
	Total	Grupos de idade					
		Menos de 1 ano	1 a 4 anos	5 a 9 anos	10 a 14 anos	15 a 59 anos	60 anos ou mais
Não existe	3 553	78	315	361	358	2 172	269
Sem declaração	87	1	6	11	7	52	10
Pavimentação							
Existe	7 218	110	437	539	637	4 458	1 037
Não existe	7 191	141	560	678	727	4 409	676
Sem declaração	87	1	6	11	7	52	10
Calçada							
Existe	7 574	117	475	586	680	4 666	1 050
Não existe	6 835	134	522	631	684	4 201	663
Sem declaração	87	1	6	11	7	52	10
Meio-fio / guia							
Existe	6 818	105	419	509	601	4 195	989
Não existe	7 591	146	578	708	763	4 672	724
Sem declaração	87	1	6	11	7	52	10
Bueiro / boca de lobo							
Existe	880	14	37	69	72	550	138
Não existe	13 529	237	960	1 148	1 292	8 317	1 575
Sem declaração	87	1	6	11	7	52	10
Rampa para cadeirante							
Existe	90	1	6	3	3	56	21
Não existe	14 319	250	991	1 214	1 361	8 811	1 692
Sem declaração	87	1	6	11	7	52	10
Arborização							
Existe	12 916	220	877	1 060	1 214	7 945	1 600
Não existe	1 493	31	120	157	150	922	113
Sem declaração	87	1	6	11	7	52	10
Esgoto a céu aberto							
Existe	5 572	108	417	523	594	3 406	524
Não existe	8 837	143	580	694	770	5 461	1 189
Sem declaração	87	1	6	11	7	52	10
Lixo acumulado nos logradouros							
Existe	553	11	37	50	73	338	44
Não existe	13 856	240	960	1 167	1 291	8 529	1 669
Sem declaração	87	1	6	11	7	52	10
Puxinanã	**6 590**	**119**	**467**	**581**	**633**	**3 957**	**833**
Identificação do logradouro							
Existe	1 242	19	85	118	103	739	178
Não existe	5 348	100	382	463	530	3 218	655
Sem declaração	-	-	-	-	-	-	-
Iluminação pública							
Existe	6 083	103	421	530	564	3 680	785
Não existe	507	16	46	51	69	277	48
Sem declaração	-	-	-	-	-	-	-
Pavimentação							
Existe	4 120	62	270	342	382	2 486	578
Não existe	2 470	57	197	239	251	1 471	255
Sem declaração	-	-	-	-	-	-	-
Calçada							

ANUÁRIO ESTATÍSTICO DO ESTADO DA PARAÍBA - 2011

II - Características Demográficas e Sociais

2.1 - Demografia

2.1.2 - Domicílios

2.1.2.2 - Características dos Domicílios e Entorno

Tabela 08 - Moradores em domicílios particulares permanentes, por grupos de idade, segundo as características do entorno nos municípios - Paraíba - 2010

Características do entorno e municípios	Moradores em domicílios particulares permanentes						
	Total	Grupos de idade					
		Menos de 1 ano	1 a 4 anos	5 a 9 anos	10 a 14 anos	15 a 59 anos	60 anos ou mais
Existe	2 589	33	141	202	225	1 564	424
Não existe	4 001	86	326	379	408	2 393	409
Sem declaração	-	-	-	-	-	-	-
Meio-fio / guia							
Existe	3 197	40	202	259	290	1 922	484
Não existe	3 393	79	265	322	343	2 035	349
Sem declaração	-	-	-	-	-	-	-
Bueiro / boca de lobo							
Existe	275	4	22	27	32	152	38
Não existe	6 315	115	445	554	601	3 805	795
Sem declaração	-	-	-	-	-	-	-
Rampa para cadeirante							
Existe	-	-	-	-	-	-	-
Não existe	6 590	119	467	581	633	3 957	833
Sem declaração	-	-	-	-	-	-	-
Arborização							
Existe	5 457	92	368	456	496	3 311	734
Não existe	1 133	27	99	125	137	646	99
Sem declaração	-	-	-	-	-	-	-
Esgoto a céu aberto							
Existe	2 366	48	175	227	226	1 423	267
Não existe	4 224	71	292	354	407	2 534	566
Sem declaração	-	-	-	-	-	-	-
Lixo acumulado nos logradouros							
Existe	114	2	8	14	12	65	13
Não existe	6 476	117	459	567	621	3 892	820
Sem declaração	-	-	-	-	-	-	-
Queimadas	**24 455**	**383**	**1 590**	**2 143**	**2 436**	**15 244**	**2 659**
Identificação do logradouro							
Existe	7 209	112	465	631	731	4 462	808
Não existe	17 246	271	1 125	1 512	1 705	10 782	1 851
Sem declaração	-	-	-	-	-	-	-
Iluminação pública							
Existe	23 505	356	1 505	2 035	2 340	14 672	2 597
Não existe	950	27	85	108	96	572	62
Sem declaração	-	-	-	-	-	-	-
Pavimentação							
Existe	11 898	161	677	951	1 055	7 544	1 510
Não existe	12 557	222	913	1 192	1 381	7 700	1 149
Sem declaração	-	-	-	-	-	-	-
Calçada							
Existe	8 947	121	490	699	774	5 649	1 214
Não existe	15 508	262	1 100	1 444	1 662	9 595	1 445
Sem declaração	-	-	-	-	-	-	-
Meio-fio / guia							
Existe	11 440	158	642	916	1 031	7 258	1 435
Não existe	13 015	225	948	1 227	1 405	7 986	1 224
Sem declaração	-	-	-	-	-	-	-

ANUÁRIO ESTATÍSTICO DO ESTADO DA PARAÍBA - 2011

II - Características Demográficas e Sociais

2.1 - Demografia

2.1.2 - Domicílios

2.1.2.2 - Características dos Domicílios e Entorno

Tabela 08 - Moradores em domicílios particulares permanentes, por grupos de idade, segundo as características do entorno nos municípios - Paraíba - 2010

Características do entorno e municípios	Moradores em domicílios particulares permanentes						
	Total	Grupos de idade					
		Menos de 1 ano	1 a 4 anos	5 a 9 anos	10 a 14 anos	15 a 59 anos	60 anos ou mais
Bueiro / boca de lobo							
Existe	1 297	18	66	77	95	813	228
Não existe	23 158	365	1 524	2 066	2 341	14 431	2 431
Sem declaração	-	-	-	-	-	-	-
Rampa para cadeirante							
Existe	45	1	3	4	5	31	1
Não existe	24 410	382	1 587	2 139	2 431	15 213	2 658
Sem declaração	-	-	-	-	-	-	-
Arborização							
Existe	16 697	258	1 086	1 424	1 573	10 579	1 777
Não existe	7 758	125	504	719	863	4 665	882
Sem declaração	-	-	-	-	-	-	-
Esgoto a céu aberto							
Existe	6 688	119	435	590	716	4 104	724
Não existe	17 767	264	1 155	1 553	1 720	11 140	1 935
Sem declaração	-	-	-	-	-	-	-
Lixo acumulado nos logradouros							
Existe	230	7	11	20	24	146	22
Não existe	24 225	376	1 579	2 123	2 412	15 098	2 637
Sem declaração	-	-	-	-	-	-	-
Quixabá	**612**	**12**	**40**	**35**	**67**	**383**	**75**
Identificação do logradouro							
Existe	513	12	31	33	57	320	60
Não existe	99	-	9	2	10	63	15
Sem declaração	-	-	-	-	-	-	-
Iluminação pública							
Existe	612	12	40	35	67	383	75
Não existe	-	-	-	-	-	-	-
Sem declaração	-	-	-	-	-	-	-
Pavimentação							
Existe	541	12	33	34	56	335	71
Não existe	71	-	7	1	11	48	4
Sem declaração	-	-	-	-	-	-	-
Calçada							
Existe	460	10	30	26	46	280	68
Não existe	152	2	10	9	21	103	7
Sem declaração	-	-	-	-	-	-	-
Meio-fio / guia							
Existe	555	12	35	34	58	342	74
Não existe	57	-	5	1	9	41	1
Sem declaração	-	-	-	-	-	-	-
Bueiro / boca de lobo							
Existe	9	-	-	1	-	4	4
Não existe	603	12	40	34	67	379	71
Sem declaração	-	-	-	-	-	-	-
Rampa para cadeirante							
Existe	-	-	-	-	-	-	-
Não existe	612	12	40	35	67	383	75

ANUÁRIO ESTATÍSTICO DO ESTADO DA PARAÍBA - 2011

II - Características Demográficas e Sociais

2.1 - Demografia

2.1.2 - Domicílios

2.1.2.2 - Características dos Domicílios e Entorno

Tabela 08 - Moradores em domicílios particulares permanentes, por grupos de idade, segundo as características do entorno nos municípios - Paraíba - 2010

Características do entorno e municípios	Moradores em domicílios particulares permanentes						
	Total	Grupos de idade					
		Menos de 1 ano	1 a 4 anos	5 a 9 anos	10 a 14 anos	15 a 59 anos	60 anos ou mais
Sem declaração	-	-	-	-	-	-	-
Arborização							
Existe	522	12	33	31	57	322	67
Não existe	90	-	7	4	10	61	8
Sem declaração	-	-	-	-	-	-	-
Esgoto a céu aberto							
Existe	20	-	-	1	3	9	7
Não existe	592	12	40	34	64	374	68
Sem declaração	-	-	-	-	-	-	-
Lixo acumulado nos logradouros							
Existe	14	-	2	-	2	7	3
Não existe	598	12	38	35	65	376	72
Sem declaração	-	-	-	-	-	-	-
Remígio	**13 318**	**235**	**878**	**1 149**	**1 173**	**7 806**	**2 077**
Identificação do logradouro							
Existe	5 975	106	352	455	466	3 538	1 058
Não existe	7 342	129	526	694	707	4 267	1 019
Sem declaração	1	-	-	-	-	1	-
Iluminação pública							
Existe	12 985	224	846	1 109	1 138	7 618	2 050
Não existe	332	11	32	40	35	187	27
Sem declaração	1	-	-	-	-	1	-
Pavimentação							
Existe	8 765	133	518	680	705	5 195	1 534
Não existe	4 552	102	360	469	468	2 610	543
Sem declaração	1	-	-	-	-	1	-
Calçada							
Existe	9 598	153	566	743	810	5 707	1 619
Não existe	3 719	82	312	406	363	2 098	458
Sem declaração	1	-	-	-	-	1	-
Meio-fio / guia							
Existe	8 542	126	490	643	691	5 077	1 515
Não existe	4 775	109	388	506	482	2 728	562
Sem declaração	1	-	-	-	-	1	-
Bueiro / boca de lobo							
Existe	1 789	37	107	114	143	1 129	259
Não existe	11 528	198	771	1 035	1 030	6 676	1 818
Sem declaração	1	-	-	-	-	1	-
Rampa para cadeirante							
Existe	-	-	-	-	-	-	-
Não existe	13 317	235	878	1 149	1 173	7 805	2 077
Sem declaração	1	-	-	-	-	1	-
Arborização							
Existe	10 186	187	658	847	880	6 016	1 598
Não existe	3 131	48	220	302	293	1 789	479
Sem declaração	1	-	-	-	-	1	-
Esgoto a céu aberto							
Existe	1 961	45	151	216	206	1 119	224

ANUÁRIO ESTATÍSTICO DO ESTADO DA PARAÍBA - 2011

II - Características Demográficas e Sociais

2.1 - Demografia

2.1.2 - Domicílios

2.1.2.2 - Características dos Domicílios e Entorno

Tabela 08 - Moradores em domicílios particulares permanentes, por grupos de idade, segundo as características do entorno nos municípios - Paraíba - 2010

Características do entorno e municípios	Moradores em domicílios particulares permanentes						
	Total	Grupos de idade					
		Menos de 1 ano	1 a 4 anos	5 a 9 anos	10 a 14 anos	15 a 59 anos	60 anos ou mais
Não existe	11 356	190	727	933	967	6 686	1 853
Sem declaração	1	-	-	-	-	1	-
Lixo acumulado nos logradouros							
Existe	666	18	55	72	62	380	79
Não existe	12 651	217	823	1 077	1 111	7 425	1 998
Sem declaração	1	-	-	-	-	1	-
Riachão	**2 026**	**42**	**121**	**192**	**197**	**1 185**	**289**
Identificação do logradouro							
Existe	869	18	32	58	79	502	180
Não existe	1 157	24	89	134	118	683	109
Sem declaração	-	-	-	-	-	-	-
Iluminação pública							
Existe	1 476	27	88	132	123	864	242
Não existe	550	15	33	60	74	321	47
Sem declaração	-	-	-	-	-	-	-
Pavimentação							
Existe	1 882	38	110	179	183	1 101	271
Não existe	144	4	11	13	14	84	18
Sem declaração	-	-	-	-	-	-	-
Calçada							
Existe	410	12	15	25	34	234	90
Não existe	1 616	30	106	167	163	951	199
Sem declaração	-	-	-	-	-	-	-
Meio-fio / guia							
Existe	1 867	38	109	180	181	1 090	269
Não existe	159	4	12	12	16	95	20
Sem declaração	-	-	-	-	-	-	-
Bueiro / boca de lobo							
Existe	48	-	1	6	3	27	11
Não existe	1 978	42	120	186	194	1 158	278
Sem declaração	-	-	-	-	-	-	-
Rampa para cadeirante							
Existe	-	-	-	-	-	-	-
Não existe	2 026	42	121	192	197	1 185	289
Sem declaração	-	-	-	-	-	-	-
Arborização							
Existe	1 664	33	100	150	165	968	248
Não existe	362	9	21	42	32	217	41
Sem declaração	-	-	-	-	-	-	-
Esgoto a céu aberto							
Existe	217	3	6	20	30	118	40
Não existe	1 809	39	115	172	167	1 067	249
Sem declaração	-	-	-	-	-	-	-
Lixo acumulado nos logradouros							
Existe	-	-	-	-	-	-	-
Não existe	2 026	42	121	192	197	1 185	289
Sem declaração	-	-	-	-	-	-	-
Riachão do Bacamarte	**2 662**	**30**	**162**	**269**	**256**	**1 603**	**342**

ANUÁRIO ESTATÍSTICO DO ESTADO DA PARAÍBA - 2011

II - Características Demográficas e Sociais

2.1 - Demografia

2.1.2 - Domicílios

2.1.2.2 - Características dos Domicílios e Entorno

Tabela 08 - Moradores em domicílios particulares permanentes, por grupos de idade, segundo as características do entorno nos municípios - Paraíba - 2010

Características do entorno e municípios	Moradores em domicílios particulares permanentes						
	Total	Grupos de idade					
		Menos de 1 ano	1 a 4 anos	5 a 9 anos	10 a 14 anos	15 a 59 anos	60 anos ou mais
Identificação do logradouro							
Existe	621	5	31	53	53	391	88
Não existe	2 041	25	131	216	203	1 212	254
Sem declaração	-	-	-	-	-	-	-
Iluminação pública							
Existe	2 573	30	158	263	250	1 541	331
Não existe	89	-	4	6	6	62	11
Sem declaração	-	-	-	-	-	-	-
Pavimentação							
Existe	2 079	17	115	184	199	1 272	292
Não existe	583	13	47	85	57	331	50
Sem declaração	-	-	-	-	-	-	-
Calçada							
Existe	1 006	11	64	83	83	617	148
Não existe	1 656	19	98	186	173	986	194
Sem declaração	-	-	-	-	-	-	-
Meio-fio / guia							
Existe	2 079	20	124	201	210	1 243	281
Não existe	583	10	38	68	46	360	61
Sem declaração	-	-	-	-	-	-	-
Bueiro / boca de lobo							
Existe	16	1	2	2	3	8	-
Não existe	2 646	29	160	267	253	1 595	342
Sem declaração	-	-	-	-	-	-	-
Rampa para cadeirante							
Existe	-	-	-	-	-	-	-
Não existe	2 662	30	162	269	256	1 603	342
Sem declaração	-	-	-	-	-	-	-
Arborização							
Existe	1 567	20	99	152	140	945	211
Não existe	1 095	10	63	117	116	658	131
Sem declaração	-	-	-	-	-	-	-
Esgoto a céu aberto							
Existe	1 517	22	88	150	139	911	207
Não existe	1 145	8	74	119	117	692	135
Sem declaração	-	-	-	-	-	-	-
Lixo acumulado nos logradouros							
Existe	105	-	7	8	12	62	16
Não existe	2 557	30	155	261	244	1 541	326
Sem declaração	-	-	-	-	-	-	-
Riachão do Poço	**1 287**	**21**	**75**	**119**	**115**	**783**	**174**
Identificação do logradouro							
Existe	384	9	17	34	33	239	52
Não existe	903	12	58	85	82	544	122
Sem declaração	-	-	-	-	-	-	-
Iluminação pública							
Existe	1 166	21	69	108	99	715	154
Não existe	121	-	6	11	16	68	20

ANUÁRIO ESTATÍSTICO DO ESTADO DA PARAÍBA - 2011

II - Características Demográficas e Sociais

2.1 - Demografia

2.1.2 - Domicílios

2.1.2.2 - Características dos Domicílios e Entorno

Tabela 08 - Moradores em domicílios particulares permanentes, por grupos de idade, segundo as características do entorno nos municípios - Paraíba - 2010

Características do entorno e municípios	Moradores em domicílios particulares permanentes						
	Total	Grupos de idade					
		Menos de 1 ano	1 a 4 anos	5 a 9 anos	10 a 14 anos	15 a 59 anos	60 anos ou mais
Sem declaração	-	-	-	-	-	-	-
Pavimentação							
Existe	818	13	40	73	63	510	119
Não existe	469	8	35	46	52	273	55
Sem declaração	-	-	-	-	-	-	-
Calçada							
Existe	146	1	2	13	10	93	27
Não existe	1 141	20	73	106	105	690	147
Sem declaração	-	-	-	-	-	-	-
Meio-fio / guia							
Existe	991	17	57	94	82	608	133
Não existe	296	4	18	25	33	175	41
Sem declaração	-	-	-	-	-	-	-
Bueiro / boca de lobo							
Existe	55	-	1	3	1	40	10
Não existe	1 232	21	74	116	114	743	164
Sem declaração	-	-	-	-	-	-	-
Rampa para cadeirante							
Existe	-	-	-	-	-	-	-
Não existe	1 287	21	75	119	115	783	174
Sem declaração	-	-	-	-	-	-	-
Arborização							
Existe	861	17	46	75	66	527	130
Não existe	426	4	29	44	49	256	44
Sem declaração	-	-	-	-	-	-	-
Esgoto a céu aberto							
Existe	185	3	11	24	16	109	22
Não existe	1 102	18	64	95	99	674	152
Sem declaração	-	-	-	-	-	-	-
Lixo acumulado nos logradouros							
Existe	-	-	-	-	-	-	-
Não existe	1 287	21	75	119	115	783	174
Sem declaração	-	-	-	-	-	-	-
Riacho de Santo Antônio	**1 177**	**17**	**95**	**102**	**116**	**724**	**123**
Identificação do logradouro							
Existe	621	10	48	47	58	380	78
Não existe	556	7	47	55	58	344	45
Sem declaração	-	-	-	-	-	-	-
Iluminação pública							
Existe	1 134	17	92	97	112	696	120
Não existe	43	-	3	5	4	28	3
Sem declaração	-	-	-	-	-	-	-
Pavimentação							
Existe	1 067	16	87	93	100	659	112
Não existe	110	1	8	9	16	65	11
Sem declaração	-	-	-	-	-	-	-
Calçada							
Existe	728	9	50	54	56	469	90

ANUÁRIO ESTATÍSTICO DO ESTADO DA PARAÍBA - 2011

II - Características Demográficas e Sociais

2.1 - Demografia

2.1.2 - Domicílios

2.1.2.2 - Características dos Domicílios e Entorno

Tabela 08 - Moradores em domicílios particulares permanentes, por grupos de idade, segundo as características do entorno nos municípios - Paraíba - 2010

Características do entorno e municípios	Moradores em domicílios particulares permanentes						
	Total	Grupos de idade					
		Menos de 1 ano	1 a 4 anos	5 a 9 anos	10 a 14 anos	15 a 59 anos	60 anos ou mais
Não existe	449	8	45	48	60	255	33
Sem declaração	-	-	-	-	-	-	-
Meio-fio / guia							
Existe	1 075	16	87	93	100	665	114
Não existe	102	1	8	9	16	59	9
Sem declaração	-	-	-	-	-	-	-
Bueiro / boca de lobo							
Existe	-	-	-	-	-	-	-
Não existe	1 177	17	95	102	116	724	123
Sem declaração	-	-	-	-	-	-	-
Rampa para cadeirante							
Existe	52	1	3	4	6	37	1
Não existe	1 125	16	92	98	110	687	122
Sem declaração	-	-	-	-	-	-	-
Arborização							
Existe	1 092	16	91	90	105	672	118
Não existe	85	1	4	12	11	52	5
Sem declaração	-	-	-	-	-	-	-
Esgoto a céu aberto							
Existe	430	7	37	42	47	256	41
Não existe	747	10	58	60	69	468	82
Sem declaração	-	-	-	-	-	-	-
Lixo acumulado nos logradouros							
Existe	115	3	10	13	9	76	4
Não existe	1 062	14	85	89	107	648	119
Sem declaração	-	-	-	-	-	-	-
Riacho dos Cavalos	**4 022**	**71**	**263**	**338**	**344**	**2 558**	**448**
Identificação do logradouro							
Existe	1 427	19	78	124	147	898	161
Não existe	2 595	52	185	214	197	1 660	287
Sem declaração	-	-	-	-	-	-	-
Iluminação pública							
Existe	3 877	67	251	322	327	2 472	438
Não existe	145	4	12	16	17	86	10
Sem declaração	-	-	-	-	-	-	-
Pavimentação							
Existe	3 334	52	212	269	283	2 128	390
Não existe	688	19	51	69	61	430	58
Sem declaração	-	-	-	-	-	-	-
Calçada							
Existe	2 602	40	175	206	220	1 660	301
Não existe	1 420	31	88	132	124	898	147
Sem declaração	-	-	-	-	-	-	-
Meio-fio / guia							
Existe	3 266	51	206	264	274	2 084	387
Não existe	756	20	57	74	70	474	61
Sem declaração	-	-	-	-	-	-	-
Bueiro / boca de lobo							

ANUÁRIO ESTATÍSTICO DO ESTADO DA PARAÍBA - 2011

II - Características Demográficas e Sociais

2.1 - Demografia

2.1.2 - Domicílios

2.1.2.2 - Características dos Domicílios e Entorno

Tabela 08 - Moradores em domicílios particulares permanentes, por grupos de idade, segundo as características do entorno nos municípios - Paraíba - 2010

Características do entorno e municípios	Moradores em domicílios particulares permanentes						
	Total	Grupos de idade					
		Menos de 1 ano	1 a 4 anos	5 a 9 anos	10 a 14 anos	15 a 59 anos	60 anos ou mais
Existe	349	5	15	26	36	224	43
Não existe	3 673	66	248	312	308	2 334	405
Sem declaração	-	-	-	-	-	-	-
Rampa para cadeirante							
Existe	407	10	33	33	42	259	30
Não existe	3 615	61	230	305	302	2 299	418
Sem declaração	-	-	-	-	-	-	-
Arborização							
Existe	3 824	67	249	317	325	2 430	436
Não existe	198	4	14	21	19	128	12
Sem declaração	-	-	-	-	-	-	-
Esgoto a céu aberto							
Existe	31	1	1	6	2	19	2
Não existe	3 991	70	262	332	342	2 539	446
Sem declaração	-	-	-	-	-	-	-
Lixo acumulado nos logradouros							
Existe	6	-	-	-	1	5	-
Não existe	4 016	71	263	338	343	2 553	448
Sem declaração	-	-	-	-	-	-	-
Rio Tinto	**13 033**	**152**	**651**	**920**	**1 001**	**8 349**	**1 960**
Identificação do logradouro							
Existe	5 380	59	236	357	415	3 450	863
Não existe	7 622	92	415	563	582	4 880	1 090
Sem declaração	31	1	-	-	4	19	7
Iluminação pública							
Existe	12 756	146	632	892	981	8 177	1 928
Não existe	246	5	19	28	16	153	25
Sem declaração	31	1	-	-	4	19	7
Pavimentação							
Existe	10 951	114	512	746	826	7 014	1 739
Não existe	2 051	37	139	174	171	1 316	214
Sem declaração	31	1	-	-	4	19	7
Calçada							
Existe	9 886	103	461	660	740	6 341	1 581
Não existe	3 116	48	190	260	257	1 989	372
Sem declaração	31	1	-	-	4	19	7
Meio-fio / guia							
Existe	10 944	118	513	751	823	7 023	1 716
Não existe	2 058	33	138	169	174	1 307	237
Sem declaração	31	1	-	-	4	19	7
Bueiro / boca de lobo							
Existe	1 910	17	79	108	122	1 228	356
Não existe	11 092	134	572	812	875	7 102	1 597
Sem declaração	31	1	-	-	4	19	7
Rampa para cadeirante							
Existe	7	1	-	1	-	4	1
Não existe	12 995	150	651	919	997	8 326	1 952
Sem declaração	31	1	-	-	4	19	7

ANUÁRIO ESTATÍSTICO DO ESTADO DA PARAÍBA - 2011

II - Características Demográficas e Sociais

2.1 - Demografia

2.1.2 - Domicílios

2.1.2.2 - Características dos Domicílios e Entorno

Tabela 08 - Moradores em domicílios particulares permanentes, por grupos de idade, segundo as características do entorno nos municípios - Paraíba - 2010

Características do entorno e municípios	Moradores em domicílios particulares permanentes						
	Total	Grupos de idade					
		Menos de 1 ano	1 a 4 anos	5 a 9 anos	10 a 14 anos	15 a 59 anos	60 anos ou mais
Arborização							
Existe	11 911	135	602	852	920	7 582	1 820
Não existe	1 091	16	49	68	77	748	133
Sem declaração	31	1	-	-	4	19	7
Esgoto a céu aberto							
Existe	2 150	32	115	180	164	1 376	283
Não existe	10 852	119	536	740	833	6 954	1 670
Sem declaração	31	1	-	-	4	19	7
Lixo acumulado nos logradouros							
Existe	1 353	18	99	107	107	852	170
Não existe	11 649	133	552	813	890	7 478	1 783
Sem declaração	31	1	-	-	4	19	7
Salgadinho	**1 203**	**10**	**100**	**149**	**123**	**696**	**125**
Identificação do logradouro							
Existe	787	6	63	91	91	450	86
Não existe	416	4	37	58	32	246	39
Sem declaração	-	-	-	-	-	-	-
Iluminação pública							
Existe	1 145	8	95	140	122	660	120
Não existe	58	2	5	9	1	36	5
Sem declaração	-	-	-	-	-	-	-
Pavimentação							
Existe	865	4	72	109	91	499	90
Não existe	338	6	28	40	32	197	35
Sem declaração	-	-	-	-	-	-	-
Calçada							
Existe	478	2	37	47	43	291	58
Não existe	725	8	63	102	80	405	67
Sem declaração	-	-	-	-	-	-	-
Meio-fio / guia							
Existe	966	6	80	121	104	556	99
Não existe	237	4	20	28	19	140	26
Sem declaração	-	-	-	-	-	-	-
Bueiro / boca de lobo							
Existe	93	-	5	13	9	52	14
Não existe	1 110	10	95	136	114	644	111
Sem declaração	-	-	-	-	-	-	-
Rampa para cadeirante							
Existe	81	1	-	5	5	53	17
Não existe	1 122	9	100	144	118	643	108
Sem declaração	-	-	-	-	-	-	-
Arborização							
Existe	1 121	10	92	130	120	652	117
Não existe	82	-	8	19	3	44	8
Sem declaração	-	-	-	-	-	-	-
Esgoto a céu aberto							
Existe	98	2	8	13	12	59	4
Não existe	1 105	8	92	136	111	637	121

ANUÁRIO ESTATÍSTICO DO ESTADO DA PARAÍBA - 2011

II - Características Demográficas e Sociais

2.1 - Demografia

2.1.2 - Domicílios

2.1.2.2 - Características dos Domicílios e Entorno

Tabela 08 - Moradores em domicílios particulares permanentes, por grupos de idade, segundo as características do entorno nos municípios - Paraíba - 2010

Características do entorno e municípios	Moradores em domicílios particulares permanentes						
	Total	Grupos de idade					
		Menos de 1 ano	1 a 4 anos	5 a 9 anos	10 a 14 anos	15 a 59 anos	60 anos ou mais
Sem declaração	-	-	-	-	-	-	-
Lixo acumulado nos logradouros							
Existe	51	1	3	2	7	30	8
Não existe	1 152	9	97	147	116	666	117
Sem declaração	-	-	-	-	-	-	-
Salgado de São Félix	**5 191**	**58**	**309**	**460**	**503**	**3 002**	**859**
Identificação do logradouro							
Existe	1 977	20	111	153	181	1 139	373
Não existe	3 214	38	198	307	322	1 863	486
Sem declaração	-	-	-	-	-	-	-
Iluminação pública							
Existe	5 006	56	297	438	489	2 893	833
Não existe	185	2	12	22	14	109	26
Sem declaração	-	-	-	-	-	-	-
Pavimentação							
Existe	2 461	24	127	179	223	1 416	492
Não existe	2 730	34	182	281	280	1 586	367
Sem declaração	-	-	-	-	-	-	-
Calçada							
Existe	2 094	16	99	152	194	1 201	432
Não existe	3 097	42	210	308	309	1 801	427
Sem declaração	-	-	-	-	-	-	-
Meio-fio / guia							
Existe	2 422	24	124	179	223	1 392	480
Não existe	2 769	34	185	281	280	1 610	379
Sem declaração	-	-	-	-	-	-	-
Bueiro / boca de lobo							
Existe	352	1	9	19	30	199	94
Não existe	4 839	57	300	441	473	2 803	765
Sem declaração	-	-	-	-	-	-	-
Rampa para cadeirante							
Existe	-	-	-	-	-	-	-
Não existe	5 191	58	309	460	503	3 002	859
Sem declaração	-	-	-	-	-	-	-
Arborização							
Existe	4 815	55	272	425	478	2 788	797
Não existe	376	3	37	35	25	214	62
Sem declaração	-	-	-	-	-	-	-
Esgoto a céu aberto							
Existe	4 572	53	272	411	457	2 636	743
Não existe	619	5	37	49	46	366	116
Sem declaração	-	-	-	-	-	-	-
Lixo acumulado nos logradouros							
Existe	78	-	3	11	9	48	7
Não existe	5 113	58	306	449	494	2 954	852
Sem declaração	-	-	-	-	-	-	-
Santa Cecília	**1 856**	**32**	**114**	**164**	**208**	**1 103**	**235**
Identificação do logradouro							

ANUÁRIO ESTATÍSTICO DO ESTADO DA PARAÍBA - 2011

II - Características Demográficas e Sociais

2.1 - Demografia

2.1.2 - Domicílios

2.1.2.2 - Características dos Domicílios e Entorno

Tabela 08 - Moradores em domicílios particulares permanentes, por grupos de idade, segundo as características do entorno nos municípios - Paraíba - 2010

Características do entorno e municípios	Moradores em domicílios particulares permanentes						
	Total	Grupos de idade					
		Menos de 1 ano	1 a 4 anos	5 a 9 anos	10 a 14 anos	15 a 59 anos	60 anos ou mais
Existe	837	9	44	64	83	499	138
Não existe	627	12	40	63	75	370	67
Sem declaração	392	11	30	37	50	234	30
Iluminação pública							
Existe	1 250	19	71	104	124	746	186
Não existe	214	2	13	23	34	123	19
Sem declaração	392	11	30	37	50	234	30
Pavimentação							
Existe	1 067	14	61	90	106	638	158
Não existe	397	7	23	37	52	231	47
Sem declaração	392	11	30	37	50	234	30
Calçada							
Existe	690	10	40	52	63	419	106
Não existe	774	11	44	75	95	450	99
Sem declaração	392	11	30	37	50	234	30
Meio-fio / guia							
Existe	1 067	14	61	90	106	638	158
Não existe	397	7	23	37	52	231	47
Sem declaração	392	11	30	37	50	234	30
Bueiro / boca de lobo							
Existe	98	2	10	11	10	56	9
Não existe	1 366	19	74	116	148	813	196
Sem declaração	392	11	30	37	50	234	30
Rampa para cadeirante							
Existe	279	5	19	22	28	167	38
Não existe	1 185	16	65	105	130	702	167
Sem declaração	392	11	30	37	50	234	30
Arborização							
Existe	1 045	15	64	94	106	611	155
Não existe	419	6	20	33	52	258	50
Sem declaração	392	11	30	37	50	234	30
Esgoto a céu aberto							
Existe	73	1	6	9	7	47	3
Não existe	1 391	20	78	118	151	822	202
Sem declaração	392	11	30	37	50	234	30
Lixo acumulado nos logradouros							
Existe	-	-	-	-	-	-	-
Não existe	1 464	21	84	127	158	869	205
Sem declaração	392	11	30	37	50	234	30
Santa Cruz	**2 987**	**42**	**164**	**178**	**216**	**1 811**	**576**
Identificação do logradouro							
Existe	830	11	44	39	65	476	195
Não existe	1 919	25	109	126	135	1 183	341
Sem declaração	238	6	11	13	16	152	40
Iluminação pública							
Existe	2 723	36	153	163	197	1 642	532
Não existe	26	-	-	2	3	17	4
Sem declaração	238	6	11	13	16	152	40

Tabela 08 - Moradores em domicílios particulares permanentes, por grupos de idade, segundo as características do entorno nos municípios - Paraíba - 2010

Características do entorno e municípios	Moradores em domicílios particulares permanentes						
	Total	Grupos de idade					
		Menos de 1 ano	1 a 4 anos	5 a 9 anos	10 a 14 anos	15 a 59 anos	60 anos ou mais
Pavimentação							
Existe	670	7	27	35	44	404	153
Não existe	2 079	29	126	130	156	1 255	383
Sem declaração	238	6	11	13	16	152	40
Calçada							
Existe	1 789	21	89	98	118	1 073	390
Não existe	960	15	64	67	82	586	146
Sem declaração	238	6	11	13	16	152	40
Meio-fio / guia							
Existe	906	11	39	46	56	549	205
Não existe	1 843	25	114	119	144	1 110	331
Sem declaração	238	6	11	13	16	152	40
Bueiro / boca de lobo							
Existe	23	1	2	2	3	13	2
Não existe	2 726	35	151	163	197	1 646	534
Sem declaração	238	6	11	13	16	152	40
Rampa para cadeirante							
Existe	68	-	2	3	6	37	20
Não existe	2 681	36	151	162	194	1 622	516
Sem declaração	238	6	11	13	16	152	40
Arborização							
Existe	2 714	36	151	163	198	1 635	531
Não existe	35	-	2	2	2	24	5
Sem declaração	238	6	11	13	16	152	40
Esgoto a céu aberto							
Existe	436	7	28	35	29	267	70
Não existe	2 313	29	125	130	171	1 392	466
Sem declaração	238	6	11	13	16	152	40
Lixo acumulado nos logradouros							
Existe	-	-	-	-	-	-	-
Não existe	2 749	36	153	165	200	1 659	536
Sem declaração	238	6	11	13	16	152	40
Santa Helena	**2 702**	**32**	**145**	**207**	**249**	**1 604**	**465**
Identificação do logradouro							
Existe	2 050	22	107	150	188	1 207	376
Não existe	640	10	35	55	60	392	88
Sem declaração	12	-	3	2	1	5	1
Iluminação pública							
Existe	2 671	31	142	203	243	1 589	463
Não existe	19	1	-	2	5	10	1
Sem declaração	12	-	3	2	1	5	1
Pavimentação							
Existe	1 970	21	100	133	178	1 164	374
Não existe	720	11	42	72	70	435	90
Sem declaração	12	-	3	2	1	5	1
Calçada							
Existe	2 587	32	134	194	232	1 539	456
Não existe	103	-	8	11	16	60	8

ANUÁRIO ESTATÍSTICO DO ESTADO DA PARAÍBA - 2011

II - Características Demográficas e Sociais

2.1 - Demografia

2.1.2 - Domicílios

2.1.2.2 - Características dos Domicílios e Entorno

Tabela 08 - Moradores em domicílios particulares permanentes, por grupos de idade, segundo as características do entorno nos municípios - Paraíba - 2010

Características do entorno e municípios	Moradores em domicílios particulares permanentes						
	Total	Grupos de idade					
		Menos de 1 ano	1 a 4 anos	5 a 9 anos	10 a 14 anos	15 a 59 anos	60 anos ou mais
Sem declaração	12	-	3	2	1	5	1
Meio-fio / guia							
Existe	1 990	22	102	139	176	1 183	368
Não existe	700	10	40	66	72	416	96
Sem declaração	12	-	3	2	1	5	1
Bueiro / boca de lobo							
Existe	36	-	3	1	3	17	12
Não existe	2 654	32	139	204	245	1 582	452
Sem declaração	12	-	3	2	1	5	1
Rampa para cadeirante							
Existe	-	-	-	-	-	-	-
Não existe	2 690	32	142	205	248	1 599	464
Sem declaração	12	-	3	2	1	5	1
Arborização							
Existe	2 677	32	141	202	248	1 591	463
Não existe	13	-	1	3	-	8	1
Sem declaração	12	-	3	2	1	5	1
Esgoto a céu aberto							
Existe	56	1	2	6	7	33	7
Não existe	2 634	31	140	199	241	1 566	457
Sem declaração	12	-	3	2	1	5	1
Lixo acumulado nos logradouros							
Existe	-	-	-	-	-	-	-
Não existe	2 690	32	142	205	248	1 599	464
Sem declaração	12	-	3	2	1	5	1
Santa Inês	**1 417**	**20**	**99**	**130**	**126**	**902**	**140**
Identificação do logradouro							
Existe	1 057	15	65	93	94	674	116
Não existe	360	5	34	37	32	228	24
Sem declaração	-	-	-	-	-	-	-
Iluminação pública							
Existe	1 405	20	97	129	126	893	140
Não existe	12	-	2	1	-	9	-
Sem declaração	-	-	-	-	-	-	-
Pavimentação							
Existe	1 385	19	93	126	126	881	140
Não existe	32	1	6	4	-	21	-
Sem declaração	-	-	-	-	-	-	-
Calçada							
Existe	1 140	15	73	95	98	735	124
Não existe	277	5	26	35	28	167	16
Sem declaração	-	-	-	-	-	-	-
Meio-fio / guia							
Existe	1 388	19	94	126	126	883	140
Não existe	29	1	5	4	-	19	-
Sem declaração	-	-	-	-	-	-	-
Bueiro / boca de lobo							
Existe	8	-	-	1	1	6	-

ANUÁRIO ESTATÍSTICO DO ESTADO DA PARAÍBA - 2011

II - Características Demográficas e Sociais

2.1 - Demografia

2.1.2 - Domicílios

2.1.2.2 - Características dos Domicílios e Entorno

Tabela 08 - Moradores em domicílios particulares permanentes, por grupos de idade, segundo as características do entorno nos municípios - Paraíba - 2010

Características do entorno e municípios	Moradores em domicílios particulares permanentes						
	Total	Grupos de idade					
		Menos de 1 ano	1 a 4 anos	5 a 9 anos	10 a 14 anos	15 a 59 anos	60 anos ou mais
Não existe	1 409	20	99	129	125	896	140
Sem declaração	-	-	-	-	-	-	-
Rampa para cadeirante							
Existe	-	-	-	-	-	-	-
Não existe	1 417	20	99	130	126	902	140
Sem declaração	-	-	-	-	-	-	-
Arborização							
Existe	1 411	20	98	130	126	897	140
Não existe	6	-	1	-	-	5	-
Sem declaração	-	-	-	-	-	-	-
Esgoto a céu aberto							
Existe	69	-	7	6	11	39	6
Não existe	1 348	20	92	124	115	863	134
Sem declaração	-	-	-	-	-	-	-
Lixo acumulado nos logradouros							
Existe	111	2	6	11	15	72	5
Não existe	1 306	18	93	119	111	830	135
Sem declaração	-	-	-	-	-	-	-
Santa Luzia	**13 433**	**168**	**781**	**1 115**	**1 151**	**8 241**	**1 977**
Identificação do logradouro							
Existe	9 675	116	529	756	785	5 970	1 519
Não existe	3 644	50	239	351	359	2 194	451
Sem declaração	114	2	13	8	7	77	7
Iluminação pública							
Existe	13 172	164	762	1 092	1 129	8 067	1 958
Não existe	147	2	6	15	15	97	12
Sem declaração	114	2	13	8	7	77	7
Pavimentação							
Existe	11 359	144	631	895	935	6 984	1 770
Não existe	1 960	22	137	212	209	1 180	200
Sem declaração	114	2	13	8	7	77	7
Calçada							
Existe	10 114	130	549	786	811	6 209	1 629
Não existe	3 205	36	219	321	333	1 955	341
Sem declaração	114	2	13	8	7	77	7
Meio-fio / guia							
Existe	11 208	144	619	884	916	6 902	1 743
Não existe	2 111	22	149	223	228	1 262	227
Sem declaração	114	2	13	8	7	77	7
Bueiro / boca de lobo							
Existe	2	-	-	-	-	2	-
Não existe	13 317	166	768	1 107	1 144	8 162	1 970
Sem declaração	114	2	13	8	7	77	7
Rampa para cadeirante							
Existe	191	3	8	11	15	116	38
Não existe	13 128	163	760	1 096	1 129	8 048	1 932
Sem declaração	114	2	13	8	7	77	7
Arborização							

ANUÁRIO ESTATÍSTICO DO ESTADO DA PARAÍBA - 2011

II - Características Demográficas e Sociais

2.1 - Demografia

2.1.2 - Domicílios

2.1.2.2 - Características dos Domicílios e Entorno

Tabela 08 - Moradores em domicílios particulares permanentes, por grupos de idade, segundo as características do entorno nos municípios - Paraíba - 2010

Características do entorno e municípios	Moradores em domicílios particulares permanentes						
	Total	Grupos de idade					
		Menos de 1 ano	1 a 4 anos	5 a 9 anos	10 a 14 anos	15 a 59 anos	60 anos ou mais
Existe	12 740	160	742	1 051	1 091	7 803	1 893
Não existe	579	6	26	56	53	361	77
Sem declaração	114	2	13	8	7	77	7
Esgoto a céu aberto							
Existe	626	9	43	78	70	365	61
Não existe	12 693	157	725	1 029	1 074	7 799	1 909
Sem declaração	114	2	13	8	7	77	7
Lixo acumulado nos logradouros							
Existe	340	4	26	37	39	200	34
Não existe	12 979	162	742	1 070	1 105	7 964	1 936
Sem declaração	114	2	13	8	7	77	7
Santa Rita	**102 673**	**1 627**	**6 417**	**8 682**	**9 937**	**65 767**	**10 243**
Identificação do logradouro							
Existe	47 576	684	2 815	3 698	4 347	31 014	5 018
Não existe	55 007	941	3 601	4 980	5 580	34 695	5 210
Sem declaração	90	2	1	4	10	58	15
Iluminação pública							
Existe	100 765	1 587	6 281	8 458	9 739	64 607	10 093
Não existe	1 818	38	135	220	188	1 102	135
Sem declaração	90	2	1	4	10	58	15
Pavimentação							
Existe	78 805	1 136	4 593	6 171	7 265	51 090	8 550
Não existe	23 778	489	1 823	2 507	2 662	14 619	1 678
Sem declaração	90	2	1	4	10	58	15
Calçada							
Existe	68 465	949	3 838	5 206	6 142	44 673	7 657
Não existe	34 118	676	2 578	3 472	3 785	21 036	2 571
Sem declaração	90	2	1	4	10	58	15
Meio-fio / guia							
Existe	80 472	1 163	4 695	6 323	7 430	52 197	8 664
Não existe	22 111	462	1 721	2 355	2 497	13 512	1 564
Sem declaração	90	2	1	4	10	58	15
Bueiro / boca de lobo							
Existe	4 222	60	267	299	356	2 720	520
Não existe	98 361	1 565	6 149	8 379	9 571	62 989	9 708
Sem declaração	90	2	1	4	10	58	15
Rampa para cadeirante							
Existe	452	7	21	33	31	300	60
Não existe	102 131	1 618	6 395	8 645	9 896	65 409	10 168
Sem declaração	90	2	1	4	10	58	15
Arborização							
Existe	70 513	1 040	4 145	5 667	6 569	45 677	7 415
Não existe	32 070	585	2 271	3 011	3 358	20 032	2 813
Sem declaração	90	2	1	4	10	58	15
Esgoto a céu aberto							
Existe	55 638	843	3 416	4 591	5 296	35 873	5 619
Não existe	46 945	782	3 000	4 087	4 631	29 836	4 609
Sem declaração	90	2	1	4	10	58	15

ANUÁRIO ESTATÍSTICO DO ESTADO DA PARAÍBA - 2011

II - Características Demográficas e Sociais

2.1 - Demografia

2.1.2 - Domicílios

2.1.2.2 - Características dos Domicílios e Entorno

Tabela 08 - Moradores em domicílios particulares permanentes, por grupos de idade, segundo as características do entorno nos municípios - Paraíba - 2010

Características do entorno e municípios	Moradores em domicílios particulares permanentes						
	Total	Grupos de idade					
		Menos de 1 ano	1 a 4 anos	5 a 9 anos	10 a 14 anos	15 a 59 anos	60 anos ou mais
Lixo acumulado nos logradouros							
Existe	8 807	171	626	800	835	5 627	748
Não existe	93 776	1 454	5 790	7 878	9 092	60 082	9 480
Sem declaração	90	2	1	4	10	58	15
Santa Teresinha	**2 208**	**28**	**109**	**200**	**224**	**1 323**	**324**
Identificação do logradouro							
Existe	1 516	22	70	129	157	910	228
Não existe	692	6	39	71	67	413	96
Sem declaração	-	-	-	-	-	-	-
Iluminação pública							
Existe	2 156	28	105	191	214	1 296	322
Não existe	52	-	4	9	10	27	2
Sem declaração	-	-	-	-	-	-	-
Pavimentação							
Existe	2 124	28	103	187	209	1 280	317
Não existe	84	-	6	13	15	43	7
Sem declaração	-	-	-	-	-	-	-
Calçada							
Existe	1 163	14	44	84	106	733	182
Não existe	1 045	14	65	116	118	590	142
Sem declaração	-	-	-	-	-	-	-
Meio-fio / guia							
Existe	2 124	28	103	187	209	1 280	317
Não existe	84	-	6	13	15	43	7
Sem declaração	-	-	-	-	-	-	-
Bueiro / boca de lobo							
Existe	124	2	3	9	11	83	16
Não existe	2 084	26	106	191	213	1 240	308
Sem declaração	-	-	-	-	-	-	-
Rampa para cadeirante							
Existe	-	-	-	-	-	-	-
Não existe	2 208	28	109	200	224	1 323	324
Sem declaração	-	-	-	-	-	-	-
Arborização							
Existe	2 161	28	106	192	214	1 300	321
Não existe	47	-	3	8	10	23	3
Sem declaração	-	-	-	-	-	-	-
Esgoto a céu aberto							
Existe	-	-	-	-	-	-	-
Não existe	2 208	28	109	200	224	1 323	324
Sem declaração	-	-	-	-	-	-	-
Lixo acumulado nos logradouros							
Existe	-	-	-	-	-	-	-
Não existe	2 208	28	109	200	224	1 323	324
Sem declaração	-	-	-	-	-	-	-
Santana de Mangueira	**2 223**	**36**	**136**	**208**	**212**	**1 330**	**301**
Identificação do logradouro							
Existe	18	1	-	1	-	16	-

ANUÁRIO ESTATÍSTICO DO ESTADO DA PARAÍBA - 2011

II - Características Demográficas e Sociais

2.1 - Demografia

2.1.2 - Domicílios

2.1.2.2 - Características dos Domicílios e Entorno

Tabela 08 - Moradores em domicílios particulares permanentes, por grupos de idade, segundo as características do entorno nos municípios - Paraíba - 2010

Características do entorno e municípios	Moradores em domicílios particulares permanentes						
	Total	Grupos de idade					
		Menos de 1 ano	1 a 4 anos	5 a 9 anos	10 a 14 anos	15 a 59 anos	60 anos ou mais
Não existe	2 205	35	136	207	212	1 314	301
Sem declaração	-	-	-	-	-	-	-
Iluminação pública							
Existe	2 138	34	132	203	206	1 272	291
Não existe	85	2	4	5	6	58	10
Sem declaração	-	-	-	-	-	-	-
Pavimentação							
Existe	1 978	30	114	173	189	1 194	278
Não existe	245	6	22	35	23	136	23
Sem declaração	-	-	-	-	-	-	-
Calçada							
Existe	2 059	33	124	189	199	1 233	281
Não existe	164	3	12	19	13	97	20
Sem declaração	-	-	-	-	-	-	-
Meio-fio / guia							
Existe	2 061	31	123	184	196	1 244	283
Não existe	162	5	13	24	16	86	18
Sem declaração	-	-	-	-	-	-	-
Bueiro / boca de lobo							
Existe	370	6	17	35	43	218	51
Não existe	1 853	30	119	173	169	1 112	250
Sem declaração	-	-	-	-	-	-	-
Rampa para cadeirante							
Existe	49	3	2	6	2	28	8
Não existe	2 174	33	134	202	210	1 302	293
Sem declaração	-	-	-	-	-	-	-
Arborização							
Existe	2 148	33	128	197	203	1 292	295
Não existe	75	3	8	11	9	38	6
Sem declaração	-	-	-	-	-	-	-
Esgoto a céu aberto							
Existe	171	4	7	16	18	116	10
Não existe	2 052	32	129	192	194	1 214	291
Sem declaração	-	-	-	-	-	-	-
Lixo acumulado nos logradouros							
Existe	153	5	12	15	20	86	15
Não existe	2 070	31	124	193	192	1 244	286
Sem declaração	-	-	-	-	-	-	-
Santana dos Garrotes	**3 731**	**41**	**196**	**269**	**334**	**2 266**	**625**
Identificação do logradouro							
Existe	1 991	24	85	123	156	1 224	379
Não existe	1 740	17	111	146	178	1 042	246
Sem declaração	-	-	-	-	-	-	-
Iluminação pública							
Existe	3 499	36	175	247	310	2 128	603
Não existe	232	5	21	22	24	138	22
Sem declaração	-	-	-	-	-	-	-
Pavimentação							

ANUÁRIO ESTATÍSTICO DO ESTADO DA PARAÍBA - 2011

II - Características Demográficas e Sociais

2.1 - Demografia

2.1.2 - Domicílios

2.1.2.2 - Características dos Domicílios e Entorno

Tabela 08 - Moradores em domicílios particulares permanentes, por grupos de idade, segundo as características do entorno nos municípios - Paraíba - 2010

Características do entorno e municípios	Moradores em domicílios particulares permanentes						
	Total	Grupos de idade					
		Menos de 1 ano	1 a 4 anos	5 a 9 anos	10 a 14 anos	15 a 59 anos	60 anos ou mais
Existe	1 926	21	83	108	138	1 188	388
Não existe	1 805	20	113	161	196	1 078	237
Sem declaração	-	-	-	-	-	-	-
Calçada							
Existe	2 346	25	113	148	180	1 439	441
Não existe	1 385	16	83	121	154	827	184
Sem declaração	-	-	-	-	-	-	-
Meio-fio / guia							
Existe	1 943	22	88	116	142	1 190	385
Não existe	1 788	19	108	153	192	1 076	240
Sem declaração	-	-	-	-	-	-	-
Bueiro / boca de lobo							
Existe	153	1	7	2	7	111	25
Não existe	3 578	40	189	267	327	2 155	600
Sem declaração	-	-	-	-	-	-	-
Rampa para cadeirante							
Existe	30	1	-	2	2	15	10
Não existe	3 701	40	196	267	332	2 251	615
Sem declaração	-	-	-	-	-	-	-
Arborização							
Existe	3 588	40	185	252	312	2 185	614
Não existe	143	1	11	17	22	81	11
Sem declaração	-	-	-	-	-	-	-
Esgoto a céu aberto							
Existe	822	5	45	74	87	491	120
Não existe	2 909	36	151	195	247	1 775	505
Sem declaração	-	-	-	-	-	-	-
Lixo acumulado nos logradouros							
Existe	687	5	38	52	75	419	98
Não existe	3 044	36	158	217	259	1 847	527
Sem declaração	-	-	-	-	-	-	-
Santo André	**862**	**14**	**57**	**66**	**59**	**532**	**134**
Identificação do logradouro							
Existe	223	2	16	12	13	139	41
Não existe	639	12	41	54	46	393	93
Sem declaração	-	-	-	-	-	-	-
Iluminação pública							
Existe	849	12	56	65	59	523	134
Não existe	13	2	1	1	-	9	-
Sem declaração	-	-	-	-	-	-	-
Pavimentação							
Existe	727	11	46	54	53	446	117
Não existe	135	3	11	12	6	86	17
Sem declaração	-	-	-	-	-	-	-
Calçada							
Existe	483	7	27	36	30	288	95
Não existe	379	7	30	30	29	244	39
Sem declaração	-	-	-	-	-	-	-

ANUÁRIO ESTATÍSTICO DO ESTADO DA PARAÍBA - 2011

II - Características Demográficas e Sociais

2.1 - Demografia

2.1.2 - Domicílios

2.1.2.2 - Características dos Domicílios e Entorno

Tabela 08 - Moradores em domicílios particulares permanentes, por grupos de idade, segundo as características do entorno nos municípios - Paraíba - 2010

Características do entorno e municípios	Moradores em domicílios particulares permanentes						
	Total	Grupos de idade					
		Menos de 1 ano	1 a 4 anos	5 a 9 anos	10 a 14 anos	15 a 59 anos	60 anos ou mais
Meio-fio / guia							
Existe	740	11	48	54	53	455	119
Não existe	122	3	9	12	6	77	15
Sem declaração	-	-	-	-	-	-	-
Bueiro / boca de lobo							
Existe	-	-	-	-	-	-	-
Não existe	862	14	57	66	59	532	134
Sem declaração	-	-	-	-	-	-	-
Rampa para cadeirante							
Existe	41	1	2	5	1	23	9
Não existe	821	13	55	61	58	509	125
Sem declaração	-	-	-	-	-	-	-
Arborização							
Existe	821	13	55	60	57	508	128
Não existe	41	1	2	6	2	24	6
Sem declaração	-	-	-	-	-	-	-
Esgoto a céu aberto							
Existe	104	2	13	7	8	63	11
Não existe	758	12	44	59	51	469	123
Sem declaração	-	-	-	-	-	-	-
Lixo acumulado nos logradouros							
Existe	-	-	-	-	-	-	-
Não existe	862	14	57	66	59	532	134
Sem declaração	-	-	-	-	-	-	-
São Bentinho	**2 844**	**33**	**199**	**248**	**243**	**1 718**	**403**
Identificação do logradouro							
Existe	734	11	41	66	65	443	108
Não existe	2 110	22	158	182	178	1 275	295
Sem declaração	-	-	-	-	-	-	-
Iluminação pública							
Existe	2 739	32	187	231	234	1 658	397
Não existe	105	1	12	17	9	60	6
Sem declaração	-	-	-	-	-	-	-
Pavimentação							
Existe	2 550	29	174	207	212	1 553	375
Não existe	294	4	25	41	31	165	28
Sem declaração	-	-	-	-	-	-	-
Calçada							
Existe	2 582	29	179	212	216	1 567	379
Não existe	262	4	20	36	27	151	24
Sem declaração	-	-	-	-	-	-	-
Meio-fio / guia							
Existe	2 564	29	174	208	212	1 563	378
Não existe	280	4	25	40	31	155	25
Sem declaração	-	-	-	-	-	-	-
Bueiro / boca de lobo							
Existe	-	-	-	-	-	-	-
Não existe	2 844	33	199	248	243	1 718	403

ANUÁRIO ESTATÍSTICO DO ESTADO DA PARAÍBA - 2011

II - Características Demográficas e Sociais

2.1 - Demografia

2.1.2 - Domicílios

2.1.2.2 - Características dos Domicílios e Entorno

Tabela 08 - Moradores em domicílios particulares permanentes, por grupos de idade, segundo as características do entorno nos municípios - Paraíba - 2010

Características do entorno e municípios	Moradores em domicílios particulares permanentes						
	Total	Grupos de idade					
		Menos de 1 ano	1 a 4 anos	5 a 9 anos	10 a 14 anos	15 a 59 anos	60 anos ou mais
Sem declaração	-	-	-	-	-	-	-
Rampa para cadeirante							
Existe	129	1	8	10	11	86	13
Não existe	2 715	32	191	238	232	1 632	390
Sem declaração	-	-	-	-	-	-	-
Arborização							
Existe	2 775	33	195	237	235	1 680	395
Não existe	69	-	4	11	8	38	8
Sem declaração	-	-	-	-	-	-	-
Esgoto a céu aberto							
Existe	83	-	7	12	12	46	6
Não existe	2 761	33	192	236	231	1 672	397
Sem declaração	-	-	-	-	-	-	-
Lixo acumulado nos logradouros							
Existe	-	-	-	-	-	-	-
Não existe	2 844	33	199	248	243	1 718	403
Sem declaração	-	-	-	-	-	-	-
São Bento	**24 982**	**399**	**1 593**	**2 091**	**2 309**	**16 278**	**2 312**
Identificação do logradouro							
Existe	14 460	223	904	1 189	1 334	9 439	1 371
Não existe	10 522	176	689	902	975	6 839	941
Sem declaração	-	-	-	-	-	-	-
Iluminação pública							
Existe	24 613	389	1 572	2 052	2 279	16 036	2 285
Não existe	369	10	21	39	30	242	27
Sem declaração	-	-	-	-	-	-	-
Pavimentação							
Existe	10 002	123	538	715	826	6 646	1 154
Não existe	14 980	276	1 055	1 376	1 483	9 632	1 158
Sem declaração	-	-	-	-	-	-	-
Calçada							
Existe	15 727	236	905	1 174	1 350	10 421	1 641
Não existe	9 255	163	688	917	959	5 857	671
Sem declaração	-	-	-	-	-	-	-
Meio-fio / guia							
Existe	14 369	196	799	1 077	1 225	9 545	1 527
Não existe	10 613	203	794	1 014	1 084	6 733	785
Sem declaração	-	-	-	-	-	-	-
Bueiro / boca de lobo							
Existe	3 201	73	242	276	344	2 029	237
Não existe	21 781	326	1 351	1 815	1 965	14 249	2 075
Sem declaração	-	-	-	-	-	-	-
Rampa para cadeirante							
Existe	734	5	43	49	61	494	82
Não existe	24 248	394	1 550	2 042	2 248	15 784	2 230
Sem declaração	-	-	-	-	-	-	-
Arborização							
Existe	24 520	391	1 557	2 040	2 267	15 993	2 272

ANUÁRIO ESTATÍSTICO DO ESTADO DA PARAÍBA - 2011

II - Características Demográficas e Sociais

2.1 - Demografia

2.1.2 - Domicílios

2.1.2.2 - Características dos Domicílios e Entorno

Tabela 08 - Moradores em domicílios particulares permanentes, por grupos de idade, segundo as características do entorno nos municípios - Paraíba - 2010

Características do entorno e municípios	Moradores em domicílios particulares permanentes						
	Total	Grupos de idade					
		Menos de 1 ano	1 a 4 anos	5 a 9 anos	10 a 14 anos	15 a 59 anos	60 anos ou mais
Não existe	462	8	36	51	42	285	40
Sem declaração	-	-	-	-	-	-	-
Esgoto a céu aberto							
Existe	7 357	132	555	744	742	4 657	527
Não existe	17 625	267	1 038	1 347	1 567	11 621	1 785
Sem declaração	-	-	-	-	-	-	-
Lixo acumulado nos logradouros							
Existe	2 420	50	203	261	253	1 492	161
Não existe	22 562	349	1 390	1 830	2 056	14 786	2 151
Sem declaração	-	-	-	-	-	-	-
São Domingos	**980**	**6**	**54**	**79**	**81**	**573**	**187**
Identificação do logradouro							
Existe	286	-	10	24	20	163	69
Não existe	694	6	44	55	61	410	118
Sem declaração	-	-	-	-	-	-	-
Iluminação pública							
Existe	905	6	46	67	73	531	182
Não existe	75	-	8	12	8	42	5
Sem declaração	-	-	-	-	-	-	-
Pavimentação							
Existe	890	6	42	66	73	526	177
Não existe	90	-	12	13	8	47	10
Sem declaração	-	-	-	-	-	-	-
Calçada							
Existe	835	6	39	59	69	489	173
Não existe	145	-	15	20	12	84	14
Sem declaração	-	-	-	-	-	-	-
Meio-fio / guia							
Existe	890	6	43	66	74	524	177
Não existe	90	-	11	13	7	49	10
Sem declaração	-	-	-	-	-	-	-
Bueiro / boca de lobo							
Existe	132	1	3	7	8	89	24
Não existe	848	5	51	72	73	484	163
Sem declaração	-	-	-	-	-	-	-
Rampa para cadeirante							
Existe	3	-	1	-	-	2	-
Não existe	977	6	53	79	81	571	187
Sem declaração	-	-	-	-	-	-	-
Arborização							
Existe	971	6	52	79	80	567	187
Não existe	9	-	2	-	1	6	-
Sem declaração	-	-	-	-	-	-	-
Esgoto a céu aberto							
Existe	23	-	2	1	2	14	4
Não existe	957	6	52	78	79	559	183
Sem declaração	-	-	-	-	-	-	-
Lixo acumulado nos logradouros							

ANUÁRIO ESTATÍSTICO DO ESTADO DA PARAÍBA - 2011

II - Características Demográficas e Sociais

2.1 - Demografia

2.1.2 - Domicílios

2.1.2.2 - Características dos Domicílios e Entorno

Tabela 08 - Moradores em domicílios particulares permanentes, por grupos de idade, segundo as características do entorno nos municípios - Paraíba - 2010

Características do entorno e municípios	Moradores em domicílios particulares permanentes						
	Total	Grupos de idade					
		Menos de 1 ano	1 a 4 anos	5 a 9 anos	10 a 14 anos	15 a 59 anos	60 anos ou mais
Existe	-	-	-	-	-	-	-
Não existe	980	6	54	79	81	573	187
Sem declaração	-	-	-	-	-	-	-
São Domingos do Cariri	**1 178**	**18**	**66**	**85**	**103**	**735**	**171**
Identificação do logradouro							
Existe	638	6	39	40	56	400	97
Não existe	540	12	27	45	47	335	74
Sem declaração	-	-	-	-	-	-	-
Iluminação pública							
Existe	1 125	16	62	81	99	701	166
Não existe	53	2	4	4	4	34	5
Sem declaração	-	-	-	-	-	-	-
Pavimentação							
Existe	1 128	17	64	81	97	701	168
Não existe	50	1	2	4	6	34	3
Sem declaração	-	-	-	-	-	-	-
Calçada							
Existe	375	4	17	17	29	238	70
Não existe	803	14	49	68	74	497	101
Sem declaração	-	-	-	-	-	-	-
Meio-fio / guia							
Existe	1 128	17	64	81	97	701	168
Não existe	50	1	2	4	6	34	3
Sem declaração	-	-	-	-	-	-	-
Bueiro / boca de lobo							
Existe	63	1	7	5	4	36	10
Não existe	1 115	17	59	80	99	699	161
Sem declaração	-	-	-	-	-	-	-
Rampa para cadeirante							
Existe	125	-	11	2	5	77	30
Não existe	1 053	18	55	83	98	658	141
Sem declaração	-	-	-	-	-	-	-
Arborização							
Existe	1 151	17	62	83	101	719	169
Não existe	27	1	4	2	2	16	2
Sem declaração	-	-	-	-	-	-	-
Esgoto a céu aberto							
Existe	152	3	13	23	21	82	10
Não existe	1 026	15	53	62	82	653	161
Sem declaração	-	-	-	-	-	-	-
Lixo acumulado nos logradouros							
Existe	15	-	2	-	2	10	1
Não existe	1 163	18	64	85	101	725	170
Sem declaração	-	-	-	-	-	-	-
São Francisco	**1 362**	**15**	**84**	**118**	**102**	**836**	**207**
Identificação do logradouro							
Existe	1 093	12	62	91	83	671	174
Não existe	269	3	22	27	19	165	33

ANUÁRIO ESTATÍSTICO DO ESTADO DA PARAÍBA - 2011

II - Características Demográficas e Sociais

2.1 - Demografia

2.1.2 - Domicílios

2.1.2.2 - Características dos Domicílios e Entorno

Tabela 08 - Moradores em domicílios particulares permanentes, por grupos de idade, segundo as características do entorno nos municípios - Paraíba - 2010

Características do entorno e municípios	Moradores em domicílios particulares permanentes						
	Total	Grupos de idade					
		Menos de 1 ano	1 a 4 anos	5 a 9 anos	10 a 14 anos	15 a 59 anos	60 anos ou mais
Sem declaração	-	-	-	-	-	-	-
Iluminação pública							
Existe	1 350	15	84	118	100	828	205
Não existe	12	-	-	-	2	8	2
Sem declaração	-	-	-	-	-	-	-
Pavimentação							
Existe	885	11	51	67	68	537	151
Não existe	477	4	33	51	34	299	56
Sem declaração	-	-	-	-	-	-	-
Calçada							
Existe	829	10	44	64	63	502	146
Não existe	533	5	40	54	39	334	61
Sem declaração	-	-	-	-	-	-	-
Meio-fio / guia							
Existe	886	11	51	67	68	539	150
Não existe	476	4	33	51	34	297	57
Sem declaração	-	-	-	-	-	-	-
Bueiro / boca de lobo							
Existe	174	3	9	15	11	109	27
Não existe	1 188	12	75	103	91	727	180
Sem declaração	-	-	-	-	-	-	-
Rampa para cadeirante							
Existe	69	1	2	9	4	39	14
Não existe	1 293	14	82	109	98	797	193
Sem declaração	-	-	-	-	-	-	-
Arborização							
Existe	1 279	15	78	114	94	780	198
Não existe	83	-	6	4	8	56	9
Sem declaração	-	-	-	-	-	-	-
Esgoto a céu aberto							
Existe	120	1	5	10	8	77	19
Não existe	1 242	14	79	108	94	759	188
Sem declaração	-	-	-	-	-	-	-
Lixo acumulado nos logradouros							
Existe	-	-	-	-	-	-	-
Não existe	1 362	15	84	118	102	836	207
Sem declaração	-	-	-	-	-	-	-
São João do Cariri	**2 339**	**34**	**124**	**187**	**204**	**1 443**	**347**
Identificação do logradouro							
Existe	1 201	14	53	78	102	750	204
Não existe	1 138	20	71	109	102	693	143
Sem declaração	-	-	-	-	-	-	-
Iluminação pública							
Existe	2 308	32	124	183	202	1 421	346
Não existe	31	2	-	4	2	22	1
Sem declaração	-	-	-	-	-	-	-
Pavimentação							
Existe	2 074	28	101	154	180	1 286	325

ANUÁRIO ESTATÍSTICO DO ESTADO DA PARAÍBA - 2011

II - Características Demográficas e Sociais

2.1 - Demografia

2.1.2 - Domicílios

2.1.2.2 - Características dos Domicílios e Entorno

Tabela 08 - Moradores em domicílios particulares permanentes, por grupos de idade, segundo as características do entorno nos municípios - Paraíba - 2010

Características do entorno e municípios	Moradores em domicílios particulares permanentes						
	Total	Grupos de idade					
		Menos de 1 ano	1 a 4 anos	5 a 9 anos	10 a 14 anos	15 a 59 anos	60 anos ou mais
Não existe	265	6	23	33	24	157	22
Sem declaração	-	-	-	-	-	-	-
Calçada							
Existe	889	12	32	59	62	561	163
Não existe	1 450	22	92	128	142	882	184
Sem declaração	-	-	-	-	-	-	-
Meio-fio / guia							
Existe	2 018	28	98	150	174	1 245	323
Não existe	321	6	26	37	30	198	24
Sem declaração	-	-	-	-	-	-	-
Bueiro / boca de lobo							
Existe	151	1	7	8	14	97	24
Não existe	2 188	33	117	179	190	1 346	323
Sem declaração	-	-	-	-	-	-	-
Rampa para cadeirante							
Existe	-	-	-	-	-	-	-
Não existe	2 339	34	124	187	204	1 443	347
Sem declaração	-	-	-	-	-	-	-
Arborização							
Existe	2 202	32	116	176	194	1 358	326
Não existe	137	2	8	11	10	85	21
Sem declaração	-	-	-	-	-	-	-
Esgoto a céu aberto							
Existe	-	-	-	-	-	-	-
Não existe	2 339	34	124	187	204	1 443	347
Sem declaração	-	-	-	-	-	-	-
Lixo acumulado nos logradouros							
Existe	3	-	-	1	-	2	-
Não existe	2 336	34	124	186	204	1 441	347
Sem declaração	-	-	-	-	-	-	-
São João do Rio do Peixe	**6 868**	**69**	**338**	**489**	**609**	**4 346**	**1 017**
Identificação do logradouro							
Existe	3 796	36	179	253	320	2 386	622
Não existe	3 072	33	159	236	289	1 960	395
Sem declaração	-	-	-	-	-	-	-
Iluminação pública							
Existe	6 789	68	334	479	601	4 294	1 013
Não existe	79	1	4	10	8	52	4
Sem declaração	-	-	-	-	-	-	-
Pavimentação							
Existe	4 029	34	158	238	320	2 577	702
Não existe	2 839	35	180	251	289	1 769	315
Sem declaração	-	-	-	-	-	-	-
Calçada							
Existe	5 418	53	247	361	466	3 425	866
Não existe	1 450	16	91	128	143	921	151
Sem declaração	-	-	-	-	-	-	-
Meio-fio / guia							

ANUÁRIO ESTATÍSTICO DO ESTADO DA PARAÍBA - 2011

II - Características Demográficas e Sociais

2.1 - Demografia

2.1.2 - Domicílios

2.1.2.2 - Características dos Domicílios e Entorno

Tabela 08 - Moradores em domicílios particulares permanentes, por grupos de idade, segundo as características do entorno nos municípios - Paraíba - 2010

Características do entorno e municípios	Moradores em domicílios particulares permanentes						
	Total	Grupos de idade					
		Menos de 1 ano	1 a 4 anos	5 a 9 anos	10 a 14 anos	15 a 59 anos	60 anos ou mais
Existe	4 471	41	184	275	366	2 842	763
Não existe	2 397	28	154	214	243	1 504	254
Sem declaração	-	-	-	-	-	-	-
Bueiro / boca de lobo							
Existe	481	2	20	19	43	311	86
Não existe	6 387	67	318	470	566	4 035	931
Sem declaração	-	-	-	-	-	-	-
Rampa para cadeirante							
Existe	116	-	4	4	10	62	36
Não existe	6 752	69	334	485	599	4 284	981
Sem declaração	-	-	-	-	-	-	-
Arborização							
Existe	6 806	68	333	481	604	4 307	1 013
Não existe	62	1	5	8	5	39	4
Sem declaração	-	-	-	-	-	-	-
Esgoto a céu aberto							
Existe	869	15	44	67	80	557	106
Não existe	5 999	54	294	422	529	3 789	911
Sem declaração	-	-	-	-	-	-	-
Lixo acumulado nos logradouros							
Existe	273	4	11	23	34	168	33
Não existe	6 595	65	327	466	575	4 178	984
Sem declaração	-	-	-	-	-	-	-
São João do Tigre	**1 529**	**24**	**100**	**145**	**169**	**903**	**188**
Identificação do logradouro							
Existe	1 101	14	62	101	124	657	143
Não existe	428	10	38	44	45	246	45
Sem declaração	-	-	-	-	-	-	-
Iluminação pública							
Existe	1 505	24	100	142	167	886	186
Não existe	24	-	-	3	2	17	2
Sem declaração	-	-	-	-	-	-	-
Pavimentação							
Existe	911	13	53	79	111	536	119
Não existe	618	11	47	66	58	367	69
Sem declaração	-	-	-	-	-	-	-
Calçada							
Existe	982	13	61	85	99	591	133
Não existe	547	11	39	60	70	312	55
Sem declaração	-	-	-	-	-	-	-
Meio-fio / guia							
Existe	1 033	15	64	91	120	611	132
Não existe	496	9	36	54	49	292	56
Sem declaração	-	-	-	-	-	-	-
Bueiro / boca de lobo							
Existe	320	2	23	37	48	183	27
Não existe	1 209	22	77	108	121	720	161
Sem declaração	-	-	-	-	-	-	-

ANUÁRIO ESTATÍSTICO DO ESTADO DA PARAÍBA - 2011

II - Características Demográficas e Sociais

2.1 - Demografia

2.1.2 - Domicílios

2.1.2.2 - Características dos Domicílios e Entorno

Tabela 08 - Moradores em domicílios particulares permanentes, por grupos de idade, segundo as características do entorno nos municípios - Paraíba - 2010

Características do entorno e municípios	Moradores em domicílios particulares permanentes						
	Total	Grupos de idade					
		Menos de 1 ano	1 a 4 anos	5 a 9 anos	10 a 14 anos	15 a 59 anos	60 anos ou mais
Rampa para cadeirante							
Existe	3	-	-	1	-	2	-
Não existe	1 526	24	100	144	169	901	188
Sem declaração	-	-	-	-	-	-	-
Arborização							
Existe	1 391	21	86	131	156	823	174
Não existe	138	3	14	14	13	80	14
Sem declaração	-	-	-	-	-	-	-
Esgoto a céu aberto							
Existe	48	3	5	7	7	22	4
Não existe	1 481	21	95	138	162	881	184
Sem declaração	-	-	-	-	-	-	-
Lixo acumulado nos logradouros							
Existe	129	2	7	12	14	70	24
Não existe	1 400	22	93	133	155	833	164
Sem declaração	-	-	-	-	-	-	-
São José da Lagoa Tapada	**3 310**	**49**	**201**	**269**	**273**	**1 977**	**541**
Identificação do logradouro							
Existe	1 452	19	75	106	102	876	274
Não existe	1 858	30	126	163	171	1 101	267
Sem declaração	-	-	-	-	-	-	-
Iluminação pública							
Existe	3 145	45	184	253	260	1 879	524
Não existe	165	4	17	16	13	98	17
Sem declaração	-	-	-	-	-	-	-
Pavimentação							
Existe	2 861	42	172	225	227	1 708	487
Não existe	449	7	29	44	46	269	54
Sem declaração	-	-	-	-	-	-	-
Calçada							
Existe	2 699	41	157	205	217	1 631	448
Não existe	611	8	44	64	56	346	93
Sem declaração	-	-	-	-	-	-	-
Meio-fio / guia							
Existe	2 568	40	158	207	192	1 530	441
Não existe	742	9	43	62	81	447	100
Sem declaração	-	-	-	-	-	-	-
Bueiro / boca de lobo							
Existe	667	14	40	49	49	409	106
Não existe	2 643	35	161	220	224	1 568	435
Sem declaração	-	-	-	-	-	-	-
Rampa para cadeirante							
Existe	14	-	-	-	1	9	4
Não existe	3 296	49	201	269	272	1 968	537
Sem declaração	-	-	-	-	-	-	-
Arborização							
Existe	2 983	44	180	240	238	1 774	507
Não existe	327	5	21	29	35	203	34

ANUÁRIO ESTATÍSTICO DO ESTADO DA PARAÍBA - 2011

II - Características Demográficas e Sociais

2.1 - Demografia

2.1.2 - Domicílios

2.1.2.2 - Características dos Domicílios e Entorno

Tabela 08 - Moradores em domicílios particulares permanentes, por grupos de idade, segundo as características do entorno nos municípios - Paraíba - 2010

Características do entorno e municípios	Moradores em domicílios particulares permanentes						
	Total	Grupos de idade					
		Menos de 1 ano	1 a 4 anos	5 a 9 anos	10 a 14 anos	15 a 59 anos	60 anos ou mais
Sem declaração	-	-	-	-	-	-	-
Esgoto a céu aberto							
Existe	125	1	10	15	11	68	20
Não existe	3 185	48	191	254	262	1 909	521
Sem declaração	-	-	-	-	-	-	-
Lixo acumulado nos logradouros							
Existe	195	1	14	18	14	123	25
Não existe	3 115	48	187	251	259	1 854	516
Sem declaração	-	-	-	-	-	-	-
São José de Caiana	**2 713**	**53**	**188**	**233**	**294**	**1 658**	**287**
Identificação do logradouro							
Existe	35	2	2	1	-	23	7
Não existe	2 678	51	186	232	294	1 635	280
Sem declaração	-	-	-	-	-	-	-
Iluminação pública							
Existe	2 635	51	180	222	285	1 614	283
Não existe	78	2	8	11	9	44	4
Sem declaração	-	-	-	-	-	-	-
Pavimentação							
Existe	1 867	30	112	145	185	1 158	237
Não existe	846	23	76	88	109	500	50
Sem declaração	-	-	-	-	-	-	-
Calçada							
Existe	2 549	49	167	218	280	1 562	273
Não existe	164	4	21	15	14	96	14
Sem declaração	-	-	-	-	-	-	-
Meio-fio / guia							
Existe	1 921	31	114	152	195	1 189	240
Não existe	792	22	74	81	99	469	47
Sem declaração	-	-	-	-	-	-	-
Bueiro / boca de lobo							
Existe	202	6	17	14	21	123	21
Não existe	2 511	47	171	219	273	1 535	266
Sem declaração	-	-	-	-	-	-	-
Rampa para cadeirante							
Existe	-	-	-	-	-	-	-
Não existe	2 713	53	188	233	294	1 658	287
Sem declaração	-	-	-	-	-	-	-
Arborização							
Existe	2 649	52	183	223	289	1 622	280
Não existe	64	1	5	10	5	36	7
Sem declaração	-	-	-	-	-	-	-
Esgoto a céu aberto							
Existe	484	10	40	58	66	273	37
Não existe	2 229	43	148	175	228	1 385	250
Sem declaração	-	-	-	-	-	-	-
Lixo acumulado nos logradouros							
Existe	247	5	18	30	32	143	19

ANUÁRIO ESTATÍSTICO DO ESTADO DA PARAÍBA - 2011

II - Características Demográficas e Sociais

2.1 - Demografia

2.1.2 - Domicílios

2.1.2.2 - Características dos Domicílios e Entorno

Tabela 08 - Moradores em domicílios particulares permanentes, por grupos de idade, segundo as características do entorno nos municípios - Paraíba - 2010

Características do entorno e municípios	Moradores em domicílios particulares permanentes						
	Total	Grupos de idade					
		Menos de 1 ano	1 a 4 anos	5 a 9 anos	10 a 14 anos	15 a 59 anos	60 anos ou mais
Não existe	2 466	48	170	203	262	1 515	268
Sem declaração	-	-	-	-	-	-	-
São José de Espinharas	**1 614**	**26**	**102**	**111**	**145**	**956**	**274**
Identificação do logradouro							
Existe	516	5	31	30	46	314	90
Não existe	1 098	21	71	81	99	642	184
Sem declaração	-	-	-	-	-	-	-
Iluminação pública							
Existe	1 577	26	102	109	141	936	263
Não existe	37	-	-	2	4	20	11
Sem declaração	-	-	-	-	-	-	-
Pavimentação							
Existe	1 384	22	82	85	117	839	239
Não existe	230	4	20	26	28	117	35
Sem declaração	-	-	-	-	-	-	-
Calçada							
Existe	1 181	21	68	76	90	717	209
Não existe	433	5	34	35	55	239	65
Sem declaração	-	-	-	-	-	-	-
Meio-fio / guia							
Existe	1 484	23	94	100	129	895	243
Não existe	130	3	8	11	16	61	31
Sem declaração	-	-	-	-	-	-	-
Bueiro / boca de lobo							
Existe	465	9	25	32	35	292	72
Não existe	1 149	17	77	79	110	664	202
Sem declaração	-	-	-	-	-	-	-
Rampa para cadeirante							
Existe	6	-	-	2	1	1	2
Não existe	1 608	26	102	109	144	955	272
Sem declaração	-	-	-	-	-	-	-
Arborização							
Existe	1 592	26	102	111	144	940	269
Não existe	22	-	-	-	1	16	5
Sem declaração	-	-	-	-	-	-	-
Esgoto a céu aberto							
Existe	55	1	3	8	5	28	10
Não existe	1 559	25	99	103	140	928	264
Sem declaração	-	-	-	-	-	-	-
Lixo acumulado nos logradouros							
Existe	-	-	-	-	-	-	-
Não existe	1 614	26	102	111	145	956	274
Sem declaração	-	-	-	-	-	-	-
São José de Piranhas	**10 756**	**154**	**630**	**892**	**967**	**6 567**	**1 546**
Identificação do logradouro							
Existe	4 949	65	274	382	434	2 990	804
Não existe	5 745	87	349	507	529	3 537	736
Sem declaração	62	2	7	3	4	40	6

ANUÁRIO ESTATÍSTICO DO ESTADO DA PARAÍBA - 2011

II - Características Demográficas e Sociais

2.1 - Demografia

2.1.2 - Domicílios

2.1.2.2 - Características dos Domicílios e Entorno

Tabela 08 - Moradores em domicílios particulares permanentes, por grupos de idade, segundo as características do entorno nos municípios - Paraíba - 2010

Características do entorno e municípios	Moradores em domicílios particulares permanentes						
	Total	Grupos de idade					
		Menos de 1 ano	1 a 4 anos	5 a 9 anos	10 a 14 anos	15 a 59 anos	60 anos ou mais
Iluminação pública							
Existe	10 409	149	603	860	938	6 345	1 514
Não existe	285	3	20	29	25	182	26
Sem declaração	62	2	7	3	4	40	6
Pavimentação							
Existe	7 678	96	414	581	651	4 672	1 264
Não existe	3 016	56	209	308	312	1 855	276
Sem declaração	62	2	7	3	4	40	6
Calçada							
Existe	9 769	139	564	793	850	5 982	1 441
Não existe	925	13	59	96	113	545	99
Sem declaração	62	2	7	3	4	40	6
Meio-fio / guia							
Existe	7 524	96	406	554	634	4 597	1 237
Não existe	3 170	56	217	335	329	1 930	303
Sem declaração	62	2	7	3	4	40	6
Bueiro / boca de lobo							
Existe	56	-	3	2	5	35	11
Não existe	10 638	152	620	887	958	6 492	1 529
Sem declaração	62	2	7	3	4	40	6
Rampa para cadeirante							
Existe	3	-	-	-	-	1	2
Não existe	10 691	152	623	889	963	6 526	1 538
Sem declaração	62	2	7	3	4	40	6
Arborização							
Existe	10 584	152	612	873	953	6 457	1 537
Não existe	110	-	11	16	10	70	3
Sem declaração	62	2	7	3	4	40	6
Esgoto a céu aberto							
Existe	234	3	17	16	18	155	25
Não existe	10 460	149	606	873	945	6 372	1 515
Sem declaração	62	2	7	3	4	40	6
Lixo acumulado nos logradouros							
Existe	154	2	9	21	14	98	10
Não existe	10 540	150	614	868	949	6 429	1 530
Sem declaração	62	2	7	3	4	40	6
São José de Princesa	**692**	**9**	**42**	**61**	**78**	**413**	**89**
Identificação do logradouro							
Existe	21	1	-	3	2	10	5
Não existe	671	8	42	58	76	403	84
Sem declaração	-	-	-	-	-	-	-
Iluminação pública							
Existe	655	9	40	59	75	387	85
Não existe	37	-	2	2	3	26	4
Sem declaração	-	-	-	-	-	-	-
Pavimentação							
Existe	610	9	37	55	70	356	83
Não existe	82	-	5	6	8	57	6

ANUÁRIO ESTATÍSTICO DO ESTADO DA PARAÍBA - 2011

II - Características Demográficas e Sociais

2.1 - Demografia

2.1.2 - Domicílios

2.1.2.2 - Características dos Domicílios e Entorno

Tabela 08 - Moradores em domicílios particulares permanentes, por grupos de idade, segundo as características do entorno nos municípios - Paraíba - 2010

Características do entorno e municípios	Moradores em domicílios particulares permanentes						
	Total	Grupos de idade					
		Menos de 1 ano	1 a 4 anos	5 a 9 anos	10 a 14 anos	15 a 59 anos	60 anos ou mais
Sem declaração	-	-	-	-	-	-	-
Calçada							
Existe	458	6	29	41	54	266	62
Não existe	234	3	13	20	24	147	27
Sem declaração	-	-	-	-	-	-	-
Meio-fio / guia							
Existe	548	8	33	52	64	315	76
Não existe	144	1	9	9	14	98	13
Sem declaração	-	-	-	-	-	-	-
Bueiro / boca de lobo							
Existe	98	2	2	7	8	58	21
Não existe	594	7	40	54	70	355	68
Sem declaração	-	-	-	-	-	-	-
Rampa para cadeirante							
Existe	-	-	-	-	-	-	-
Não existe	692	9	42	61	78	413	89
Sem declaração	-	-	-	-	-	-	-
Arborização							
Existe	588	8	33	51	69	349	78
Não existe	104	1	9	10	9	64	11
Sem declaração	-	-	-	-	-	-	-
Esgoto a céu aberto							
Existe	212	3	11	15	26	124	33
Não existe	480	6	31	46	52	289	56
Sem declaração	-	-	-	-	-	-	-
Lixo acumulado nos logradouros							
Existe	22	1	2	1	2	15	1
Não existe	670	8	40	60	76	398	88
Sem declaração	-	-	-	-	-	-	-
São José do Bonfim	**1 360**	**15**	**92**	**129**	**126**	**829**	**169**
Identificação do logradouro							
Existe	568	3	27	45	51	360	82
Não existe	792	12	65	84	75	469	87
Sem declaração	-	-	-	-	-	-	-
Iluminação pública							
Existe	1 255	12	84	119	116	767	157
Não existe	105	3	8	10	10	62	12
Sem declaração	-	-	-	-	-	-	-
Pavimentação							
Existe	1 038	10	68	95	96	622	147
Não existe	322	5	24	34	30	207	22
Sem declaração	-	-	-	-	-	-	-
Calçada							
Existe	1 110	13	78	104	99	669	147
Não existe	250	2	14	25	27	160	22
Sem declaração	-	-	-	-	-	-	-
Meio-fio / guia							
Existe	1 065	10	69	100	100	639	147

ANUÁRIO ESTATÍSTICO DO ESTADO DA PARAÍBA - 2011

II - Características Demográficas e Sociais

2.1 - Demografia

2.1.2 - Domicílios

2.1.2.2 - Características dos Domicílios e Entorno

Tabela 08 - Moradores em domicílios particulares permanentes, por grupos de idade, segundo as características do entorno nos municípios - Paraíba - 2010

Características do entorno e municípios	Moradores em domicílios particulares permanentes						
	Total	Grupos de idade					
		Menos de 1 ano	1 a 4 anos	5 a 9 anos	10 a 14 anos	15 a 59 anos	60 anos ou mais
Não existe	295	5	23	29	26	190	22
Sem declaração	-	-	-	-	-	-	-
Bueiro / boca de lobo							
Existe	76	1	8	10	7	41	9
Não existe	1 284	14	84	119	119	788	160
Sem declaração	-	-	-	-	-	-	-
Rampa para cadeirante							
Existe	55	-	4	3	3	33	12
Não existe	1 305	15	88	126	123	796	157
Sem declaração	-	-	-	-	-	-	-
Arborização							
Existe	1 295	13	83	121	123	788	167
Não existe	65	2	9	8	3	41	2
Sem declaração	-	-	-	-	-	-	-
Esgoto a céu aberto							
Existe	120	1	12	13	11	76	7
Não existe	1 240	14	80	116	115	753	162
Sem declaração	-	-	-	-	-	-	-
Lixo acumulado nos logradouros							
Existe	-	-	-	-	-	-	-
Não existe	1 360	15	92	129	126	829	169
Sem declaração	-	-	-	-	-	-	-
São José do Brejo do Cruz	**958**	**22**	**65**	**82**	**94**	**604**	**91**
Identificação do logradouro							
Existe	158	7	9	13	16	97	16
Não existe	787	15	55	68	77	499	73
Sem declaração	13	-	1	1	1	8	2
Iluminação pública							
Existe	799	19	52	67	77	506	78
Não existe	146	3	12	14	16	90	11
Sem declaração	13	-	1	1	1	8	2
Pavimentação							
Existe	497	13	29	35	51	311	58
Não existe	448	9	35	46	42	285	31
Sem declaração	13	-	1	1	1	8	2
Calçada							
Existe	382	11	23	26	39	237	46
Não existe	563	11	41	55	54	359	43
Sem declaração	13	-	1	1	1	8	2
Meio-fio / guia							
Existe	621	16	38	46	64	387	70
Não existe	324	6	26	35	29	209	19
Sem declaração	13	-	1	1	1	8	2
Bueiro / boca de lobo							
Existe	-	-	-	-	-	-	-
Não existe	945	22	64	81	93	596	89
Sem declaração	13	-	1	1	1	8	2
Rampa para cadeirante							

ANUÁRIO ESTATÍSTICO DO ESTADO DA PARAÍBA - 2011

II - Características Demográficas e Sociais

2.1 - Demografia

2.1.2 - Domicílios

2.1.2.2 - Características dos Domicílios e Entorno

Tabela 08 - Moradores em domicílios particulares permanentes, por grupos de idade, segundo as características do entorno nos municípios - Paraíba - 2010

Características do entorno e municípios	Moradores em domicílios particulares permanentes						
	Total	Grupos de idade					
		Menos de 1 ano	1 a 4 anos	5 a 9 anos	10 a 14 anos	15 a 59 anos	60 anos ou mais
Existe	73	2	4	6	4	50	7
Não existe	872	20	60	75	89	546	82
Sem declaração	13	-	1	1	1	8	2
Arborização							
Existe	935	22	63	80	92	589	89
Não existe	10	-	1	1	1	7	-
Sem declaração	13	-	1	1	1	8	2
Esgoto a céu aberto							
Existe	409	6	29	44	39	257	34
Não existe	536	16	35	37	54	339	55
Sem declaração	13	-	1	1	1	8	2
Lixo acumulado nos logradouros							
Existe	-	-	-	-	-	-	-
Não existe	945	22	64	81	93	596	89
Sem declaração	13	-	1	1	1	8	2
São José do Sabugi	**2 576**	**38**	**142**	**201**	**251**	**1 631**	**313**
Identificação do logradouro							
Existe	797	9	39	54	82	509	104
Não existe	1 775	28	103	146	169	1 120	209
Sem declaração	4	1	-	1	-	2	-
Iluminação pública							
Existe	2 220	32	127	169	212	1 407	273
Não existe	352	5	15	31	39	222	40
Sem declaração	4	1	-	1	-	2	-
Pavimentação							
Existe	2 312	36	124	166	214	1 474	298
Não existe	260	1	18	34	37	155	15
Sem declaração	4	1	-	1	-	2	-
Calçada							
Existe	2 173	34	116	152	194	1 391	286
Não existe	399	3	26	48	57	238	27
Sem declaração	4	1	-	1	-	2	-
Meio-fio / guia							
Existe	2 279	36	123	163	210	1 453	294
Não existe	293	1	19	37	41	176	19
Sem declaração	4	1	-	1	-	2	-
Bueiro / boca de lobo							
Existe	173	2	13	10	17	120	11
Não existe	2 399	35	129	190	234	1 509	302
Sem declaração	4	1	-	1	-	2	-
Rampa para cadeirante							
Existe	116	-	7	15	7	82	5
Não existe	2 456	37	135	185	244	1 547	308
Sem declaração	4	1	-	1	-	2	-
Arborização							
Existe	2 463	37	137	191	235	1 559	304
Não existe	109	-	5	9	16	70	9
Sem declaração	4	1	-	1	-	2	-

ANUÁRIO ESTATÍSTICO DO ESTADO DA PARAÍBA - 2011

II - Características Demográficas e Sociais

2.1 - Demografia

2.1.2 - Domicílios

2.1.2.2 - Características dos Domicílios e Entorno

Tabela 08 - Moradores em domicílios particulares permanentes, por grupos de idade, segundo as características do entorno nos municípios - Paraíba - 2010

Características do entorno e municípios	Moradores em domicílios particulares permanentes						
	Total	Grupos de idade					
		Menos de 1 ano	1 a 4 anos	5 a 9 anos	10 a 14 anos	15 a 59 anos	60 anos ou mais
Esgoto a céu aberto							
Existe	13	-	-	1	-	11	1
Não existe	2 559	37	142	199	251	1 618	312
Sem declaração	4	1	-	1	-	2	-
Lixo acumulado nos logradouros							
Existe	20	-	1	-	-	11	8
Não existe	2 552	37	141	200	251	1 618	305
Sem declaração	4	1	-	1	-	2	-
São José dos Cordeiros	**1 640**	**27**	**126**	**170**	**145**	**905**	**267**
Identificação do logradouro							
Existe	486	7	34	53	44	274	74
Não existe	1 154	20	92	117	101	631	193
Sem declaração	-	-	-	-	-	-	-
Iluminação pública							
Existe	1 630	27	124	167	144	901	267
Não existe	10	-	2	3	1	4	-
Sem declaração	-	-	-	-	-	-	-
Pavimentação							
Existe	1 560	24	117	160	136	865	258
Não existe	80	3	9	10	9	40	9
Sem declaração	-	-	-	-	-	-	-
Calçada							
Existe	1 331	17	95	137	117	729	236
Não existe	309	10	31	33	28	176	31
Sem declaração	-	-	-	-	-	-	-
Meio-fio / guia							
Existe	1 602	27	123	165	142	885	260
Não existe	38	-	3	5	3	20	7
Sem declaração	-	-	-	-	-	-	-
Bueiro / boca de lobo							
Existe	-	-	-	-	-	-	-
Não existe	1 640	27	126	170	145	905	267
Sem declaração	-	-	-	-	-	-	-
Rampa para cadeirante							
Existe	-	-	-	-	-	-	-
Não existe	1 640	27	126	170	145	905	267
Sem declaração	-	-	-	-	-	-	-
Arborização							
Existe	1 601	25	122	163	144	883	264
Não existe	39	2	4	7	1	22	3
Sem declaração	-	-	-	-	-	-	-
Esgoto a céu aberto							
Existe	38	1	3	2	1	23	8
Não existe	1 602	26	123	168	144	882	259
Sem declaração	-	-	-	-	-	-	-
Lixo acumulado nos logradouros							
Existe	104	1	6	10	8	59	20
Não existe	1 536	26	120	160	137	846	247

ANUÁRIO ESTATÍSTICO DO ESTADO DA PARAÍBA - 2011

II - Características Demográficas e Sociais

2.1 - Demografia

2.1.2 - Domicílios

2.1.2.2 - Características dos Domicílios e Entorno

Tabela 08 - Moradores em domicílios particulares permanentes, por grupos de idade, segundo as características do entorno nos municípios - Paraíba - 2010

Características do entorno e municípios	Moradores em domicílios particulares permanentes						
	Total	Grupos de idade					
		Menos de 1 ano	1 a 4 anos	5 a 9 anos	10 a 14 anos	15 a 59 anos	60 anos ou mais
Sem declaração	-	-	-	-	-	-	-
São José dos Ramos	**2 373**	**30**	**204**	**225**	**244**	**1 376**	**294**
Identificação do logradouro							
Existe	1 435	20	104	136	146	850	179
Não existe	935	10	100	89	98	523	115
Sem declaração	3	-	-	-	-	3	-
Iluminação pública							
Existe	2 177	30	176	202	219	1 277	273
Não existe	193	-	28	23	25	96	21
Sem declaração	3	-	-	-	-	3	-
Pavimentação							
Existe	2 020	29	165	181	201	1 183	261
Não existe	350	1	39	44	43	190	33
Sem declaração	3	-	-	-	-	3	-
Calçada							
Existe	831	12	63	57	69	487	143
Não existe	1 539	18	141	168	175	886	151
Sem declaração	3	-	-	-	-	3	-
Meio-fio / guia							
Existe	2 029	29	168	182	201	1 190	259
Não existe	341	1	36	43	43	183	35
Sem declaração	3	-	-	-	-	3	-
Bueiro / boca de lobo							
Existe	734	7	55	64	74	433	101
Não existe	1 636	23	149	161	170	940	193
Sem declaração	3	-	-	-	-	3	-
Rampa para cadeirante							
Existe	30	-	1	6	2	18	3
Não existe	2 340	30	203	219	242	1 355	291
Sem declaração	3	-	-	-	-	3	-
Arborização							
Existe	1 672	22	115	155	174	980	226
Não existe	698	8	89	70	70	393	68
Sem declaração	3	-	-	-	-	3	-
Esgoto a céu aberto							
Existe	1 194	17	112	117	145	673	130
Não existe	1 176	13	92	108	99	700	164
Sem declaração	3	-	-	-	-	3	-
Lixo acumulado nos logradouros							
Existe	5	-	-	-	1	4	-
Não existe	2 365	30	204	225	243	1 369	294
Sem declaração	3	-	-	-	-	3	-
São Mamede	**5 928**	**88**	**348**	**520**	**466**	**3 482**	**1 024**
Identificação do logradouro							
Existe	4 021	61	235	363	314	2 352	696
Não existe	1 907	27	113	157	152	1 130	328
Sem declaração	-	-	-	-	-	-	-
Iluminação pública							

ANUÁRIO ESTATÍSTICO DO ESTADO DA PARAÍBA - 2011

II - Características Demográficas e Sociais

2.1 - Demografia

2.1.2 - Domicílios

2.1.2.2 - Características dos Domicílios e Entorno

Tabela 08 - Moradores em domicílios particulares permanentes, por grupos de idade, segundo as características do entorno nos municípios - Paraíba - 2010

Características do entorno e municípios	Moradores em domicílios particulares permanentes						
	Total	Grupos de idade					
		Menos de 1 ano	1 a 4 anos	5 a 9 anos	10 a 14 anos	15 a 59 anos	60 anos ou mais
Existe	5 742	84	338	496	447	3 375	1 002
Não existe	186	4	10	24	19	107	22
Sem declaração	-	-	-	-	-	-	-
Pavimentação							
Existe	4 827	68	271	391	360	2 845	892
Não existe	1 101	20	77	129	106	637	132
Sem declaração	-	-	-	-	-	-	-
Calçada							
Existe	5 061	75	287	418	372	2 972	937
Não existe	867	13	61	102	94	510	87
Sem declaração	-	-	-	-	-	-	-
Meio-fio / guia							
Existe	4 987	72	286	417	369	2 921	922
Não existe	941	16	62	103	97	561	102
Sem declaração	-	-	-	-	-	-	-
Bueiro / boca de lobo							
Existe	12	-	-	-	-	9	3
Não existe	5 916	88	348	520	466	3 473	1 021
Sem declaração	-	-	-	-	-	-	-
Rampa para cadeirante							
Existe	38	-	2	6	2	21	7
Não existe	5 890	88	346	514	464	3 461	1 017
Sem declaração	-	-	-	-	-	-	-
Arborização							
Existe	5 616	80	324	484	438	3 292	998
Não existe	312	8	24	36	28	190	26
Sem declaração	-	-	-	-	-	-	-
Esgoto a céu aberto							
Existe	175	6	14	16	7	107	25
Não existe	5 753	82	334	504	459	3 375	999
Sem declaração	-	-	-	-	-	-	-
Lixo acumulado nos logradouros							
Existe	60	1	10	5	9	32	3
Não existe	5 868	87	338	515	457	3 450	1 021
Sem declaração	-	-	-	-	-	-	-
São Miguel de Taipu	**2 952**	**51**	**209**	**309**	**309**	**1 728**	**346**
Identificação do logradouro							
Existe	567	7	40	47	56	320	97
Não existe	2 358	43	169	261	251	1 390	244
Sem declaração	27	1	-	1	2	18	5
Iluminação pública							
Existe	2 851	50	201	296	299	1 667	338
Não existe	74	-	8	12	8	43	3
Sem declaração	27	1	-	1	2	18	5
Pavimentação							
Existe	2 228	30	142	219	215	1 313	309
Não existe	697	20	67	89	92	397	32
Sem declaração	27	1	-	1	2	18	5

ANUÁRIO ESTATÍSTICO DO ESTADO DA PARAÍBA - 2011

II - Características Demográficas e Sociais

2.1 - Demografia

2.1.2 - Domicílios

2.1.2.2 - Características dos Domicílios e Entorno

Tabela 08 - Moradores em domicílios particulares permanentes, por grupos de idade, segundo as características do entorno nos municípios - Paraíba - 2010

Características do entorno e municípios	Moradores em domicílios particulares permanentes						
	Total	Grupos de idade					
		Menos de 1 ano	1 a 4 anos	5 a 9 anos	10 a 14 anos	15 a 59 anos	60 anos ou mais
Calçada							
Existe	105	-	9	8	5	61	22
Não existe	2 820	50	200	300	302	1 649	319
Sem declaração	27	1	-	1	2	18	5
Meio-fio / guia							
Existe	2 254	31	144	221	221	1 327	310
Não existe	671	19	65	87	86	383	31
Sem declaração	27	1	-	1	2	18	5
Bueiro / boca de lobo							
Existe	226	2	23	24	22	138	17
Não existe	2 699	48	186	284	285	1 572	324
Sem declaração	27	1	-	1	2	18	5
Rampa para cadeirante							
Existe	21	-	2	-	-	12	7
Não existe	2 904	50	207	308	307	1 698	334
Sem declaração	27	1	-	1	2	18	5
Arborização							
Existe	2 202	35	141	226	229	1 291	280
Não existe	723	15	68	82	78	419	61
Sem declaração	27	1	-	1	2	18	5
Esgoto a céu aberto							
Existe	282	5	23	43	30	162	19
Não existe	2 643	45	186	265	277	1 548	322
Sem declaração	27	1	-	1	2	18	5
Lixo acumulado nos logradouros							
Existe	79	-	12	12	9	42	4
Não existe	2 846	50	197	296	298	1 668	337
Sem declaração	27	1	-	1	2	18	5
São Sebastião de Lagoa de Roça	**4 654**	**70**	**296**	**431**	**428**	**2 790**	**639**
Identificação do logradouro							
Existe	1 856	27	115	158	165	1 124	267
Não existe	2 798	43	181	273	263	1 666	372
Sem declaração	-	-	-	-	-	-	-
Iluminação pública							
Existe	4 621	69	291	429	427	2 774	631
Não existe	33	1	5	2	1	16	8
Sem declaração	-	-	-	-	-	-	-
Pavimentação							
Existe	3 123	40	181	268	275	1 891	468
Não existe	1 531	30	115	163	153	899	171
Sem declaração	-	-	-	-	-	-	-
Calçada							
Existe	2 995	38	174	258	262	1 818	445
Não existe	1 659	32	122	173	166	972	194
Sem declaração	-	-	-	-	-	-	-
Meio-fio / guia							
Existe	3 162	41	186	278	278	1 914	465
Não existe	1 492	29	110	153	150	876	174

ANUÁRIO ESTATÍSTICO DO ESTADO DA PARAÍBA - 2011

II - Características Demográficas e Sociais

2.1 - Demografia

2.1.2 - Domicílios

2.1.2.2 - Características dos Domicílios e Entorno

Tabela 08 - Moradores em domicílios particulares permanentes, por grupos de idade, segundo as características do entorno nos municípios - Paraíba - 2010

Características do entorno e municípios	Moradores em domicílios particulares permanentes						
	Total	Grupos de idade					
		Menos de 1 ano	1 a 4 anos	5 a 9 anos	10 a 14 anos	15 a 59 anos	60 anos ou mais
Sem declaração	-	-	-	-	-	-	-
Bueiro / boca de lobo							
Existe	642	5	34	54	60	383	106
Não existe	4 012	65	262	377	368	2 407	533
Sem declaração	-	-	-	-	-	-	-
Rampa para cadeirante							
Existe	18	1	1	2	2	11	1
Não existe	4 636	69	295	429	426	2 779	638
Sem declaração	-	-	-	-	-	-	-
Arborização							
Existe	3 590	55	211	320	330	2 163	511
Não existe	1 064	15	85	111	98	627	128
Sem declaração	-	-	-	-	-	-	-
Esgoto a céu aberto							
Existe	1 067	20	79	105	113	639	111
Não existe	3 587	50	217	326	315	2 151	528
Sem declaração	-	-	-	-	-	-	-
Lixo acumulado nos logradouros							
Existe	96	2	5	9	6	62	12
Não existe	4 558	68	291	422	422	2 728	627
Sem declaração	-	-	-	-	-	-	-
São Sebastião do Umbuzeiro	**2 094**	**28**	**147**	**180**	**184**	**1 228**	**327**
Identificação do logradouro							
Existe	330	2	19	24	27	199	59
Não existe	1 764	26	128	156	157	1 029	268
Sem declaração	-	-	-	-	-	-	-
Iluminação pública							
Existe	2 026	26	144	168	179	1 195	314
Não existe	68	2	3	12	5	33	13
Sem declaração	-	-	-	-	-	-	-
Pavimentação							
Existe	1 777	23	124	142	157	1 045	286
Não existe	317	5	23	38	27	183	41
Sem declaração	-	-	-	-	-	-	-
Calçada							
Existe	1 860	26	129	155	159	1 098	293
Não existe	234	2	18	25	25	130	34
Sem declaração	-	-	-	-	-	-	-
Meio-fio / guia							
Existe	1 782	23	124	142	158	1 050	285
Não existe	312	5	23	38	26	178	42
Sem declaração	-	-	-	-	-	-	-
Bueiro / boca de lobo							
Existe	42	-	5	4	1	23	9
Não existe	2 052	28	142	176	183	1 205	318
Sem declaração	-	-	-	-	-	-	-
Rampa para cadeirante							
Existe	33	1	2	2	2	21	5

ANUÁRIO ESTATÍSTICO DO ESTADO DA PARAÍBA - 2011

II - Características Demográficas e Sociais

2.1 - Demografia

2.1.2 - Domicílios

2.1.2.2 - Características dos Domicílios e Entorno

Tabela 08 - Moradores em domicílios particulares permanentes, por grupos de idade, segundo as características do entorno nos municípios - Paraíba - 2010

Características do entorno e municípios	Moradores em domicílios particulares permanentes						
	Total	Grupos de idade					
		Menos de 1 ano	1 a 4 anos	5 a 9 anos	10 a 14 anos	15 a 59 anos	60 anos ou mais
Não existe	2 061	27	145	178	182	1 207	322
Sem declaração	-	-	-	-	-	-	-
Arborização							
Existe	1 781	20	130	144	160	1 038	289
Não existe	313	8	17	36	24	190	38
Sem declaração	-	-	-	-	-	-	-
Esgoto a céu aberto							
Existe	175	2	12	15	15	102	29
Não existe	1 919	26	135	165	169	1 126	298
Sem declaração	-	-	-	-	-	-	-
Lixo acumulado nos logradouros							
Existe	14	-	1	2	4	7	-
Não existe	2 080	28	146	178	180	1 221	327
Sem declaração	-	-	-	-	-	-	-
Sapé	**38 076**	**556**	**2 322**	**3 304**	**3 550**	**23 495**	**4 849**
Identificação do logradouro							
Existe	16 794	245	1 104	1 459	1 548	10 307	2 131
Não existe	21 279	311	1 217	1 845	2 002	13 186	2 718
Sem declaração	3	-	1	-	-	2	-
Iluminação pública							
Existe	36 772	529	2 233	3 183	3 404	22 698	4 725
Não existe	1 301	27	88	121	146	795	124
Sem declaração	3	-	1	-	-	2	-
Pavimentação							
Existe	21 276	274	1 120	1 621	1 716	13 235	3 310
Não existe	16 797	282	1 201	1 683	1 834	10 258	1 539
Sem declaração	3	-	1	-	-	2	-
Calçada							
Existe	20 832	271	1 100	1 627	1 682	12 956	3 196
Não existe	17 241	285	1 221	1 677	1 868	10 537	1 653
Sem declaração	3	-	1	-	-	2	-
Meio-fio / guia							
Existe	22 514	304	1 197	1 721	1 827	14 043	3 422
Não existe	15 559	252	1 124	1 583	1 723	9 450	1 427
Sem declaração	3	-	1	-	-	2	-
Bueiro / boca de lobo							
Existe	4 447	57	222	326	382	2 771	689
Não existe	33 626	499	2 099	2 978	3 168	20 722	4 160
Sem declaração	3	-	1	-	-	2	-
Rampa para cadeirante							
Existe	360	7	18	24	24	230	57
Não existe	37 713	549	2 303	3 280	3 526	23 263	4 792
Sem declaração	3	-	1	-	-	2	-
Arborização							
Existe	34 376	489	2 035	2 958	3 149	21 220	4 525
Não existe	3 697	67	286	346	401	2 273	324
Sem declaração	3	-	1	-	-	2	-
Esgoto a céu aberto							

ANUÁRIO ESTATÍSTICO DO ESTADO DA PARAÍBA - 2011

II - Características Demográficas e Sociais

2.1 - Demografia

2.1.2 - Domicílios

2.1.2.2 - Características dos Domicílios e Entorno

Tabela 08 - Moradores em domicílios particulares permanentes, por grupos de idade, segundo as características do entorno nos municípios - Paraíba - 2010

Características do entorno e municípios	Moradores em domicílios particulares permanentes						
	Total	Grupos de idade					
		Menos de 1 ano	1 a 4 anos	5 a 9 anos	10 a 14 anos	15 a 59 anos	60 anos ou mais
Existe	17 450	253	1 048	1 611	1 789	10 693	2 056
Não existe	20 623	303	1 273	1 693	1 761	12 800	2 793
Sem declaração	3	-	1	-	-	2	-
Lixo acumulado nos logradouros							
Existe	3 349	63	233	317	368	2 033	335
Não existe	34 724	493	2 088	2 987	3 182	21 460	4 514
Sem declaração	3	-	1	-	-	2	-
Seridó	**4 586**	**86**	**351**	**493**	**495**	**2 715**	**446**
Identificação do logradouro							
Existe	1 679	25	99	163	191	1 001	200
Não existe	2 897	59	251	330	302	1 709	246
Sem declaração	10	2	1	-	2	5	-
Iluminação pública							
Existe	4 262	73	312	461	456	2 528	432
Não existe	314	11	38	32	37	182	14
Sem declaração	10	2	1	-	2	5	-
Pavimentação							
Existe	3 230	53	206	353	358	1 897	363
Não existe	1 346	31	144	140	135	813	83
Sem declaração	10	2	1	-	2	5	-
Calçada							
Existe	2 776	46	185	289	295	1 647	314
Não existe	1 800	38	165	204	198	1 063	132
Sem declaração	10	2	1	-	2	5	-
Meio-fio / guia							
Existe	4 150	75	303	456	447	2 451	418
Não existe	426	9	47	37	46	259	28
Sem declaração	10	2	1	-	2	5	-
Bueiro / boca de lobo							
Existe	-	-	-	-	-	-	-
Não existe	4 576	84	350	493	493	2 710	446
Sem declaração	10	2	1	-	2	5	-
Rampa para cadeirante							
Existe	-	-	-	-	-	-	-
Não existe	4 576	84	350	493	493	2 710	446
Sem declaração	10	2	1	-	2	5	-
Arborização							
Existe	4 148	70	294	445	445	2 475	419
Não existe	428	14	56	48	48	235	27
Sem declaração	10	2	1	-	2	5	-
Esgoto a céu aberto							
Existe	2 136	37	150	218	238	1 268	225
Não existe	2 440	47	200	275	255	1 442	221
Sem declaração	10	2	1	-	2	5	-
Lixo acumulado nos logradouros							
Existe	175	4	20	15	15	109	12
Não existe	4 401	80	330	478	478	2 601	434
Sem declaração	10	2	1	-	2	5	-

ANUÁRIO ESTATÍSTICO DO ESTADO DA PARAÍBA - 2011

II - Características Demográficas e Sociais

2.1 - Demografia

2.1.2 - Domicílios

2.1.2.2 - Características dos Domicílios e Entorno

Tabela 08 - Moradores em domicílios particulares permanentes, por grupos de idade, segundo as características do entorno nos municípios - Paraíba - 2010

Características do entorno e municípios	Moradores em domicílios particulares permanentes						
	Total	Grupos de idade					
		Menos de 1 ano	1 a 4 anos	5 a 9 anos	10 a 14 anos	15 a 59 anos	60 anos ou mais
Serra Branca	**8 946**	**128**	**533**	**720**	**760**	**5 293**	**1 512**
Identificação do logradouro							
Existe	2 691	41	161	236	241	1 559	453
Não existe	6 255	87	372	484	519	3 734	1 059
Sem declaração	-	-	-	-	-	-	-
Iluminação pública							
Existe	8 777	124	513	699	741	5 194	1 506
Não existe	169	4	20	21	19	99	6
Sem declaração	-	-	-	-	-	-	-
Pavimentação							
Existe	5 151	67	256	356	381	3 020	1 071
Não existe	3 795	61	277	364	379	2 273	441
Sem declaração	-	-	-	-	-	-	-
Calçada							
Existe	4 274	48	206	283	313	2 495	929
Não existe	4 672	80	327	437	447	2 798	583
Sem declaração	-	-	-	-	-	-	-
Meio-fio / guia							
Existe	4 651	62	226	309	351	2 725	978
Não existe	4 295	66	307	411	409	2 568	534
Sem declaração	-	-	-	-	-	-	-
Bueiro / boca de lobo							
Existe	133	3	5	6	12	81	26
Não existe	8 813	125	528	714	748	5 212	1 486
Sem declaração	-	-	-	-	-	-	-
Rampa para cadeirante							
Existe	318	2	11	25	19	185	76
Não existe	8 628	126	522	695	741	5 108	1 436
Sem declaração	-	-	-	-	-	-	-
Arborização							
Existe	8 564	119	507	688	736	5 053	1 461
Não existe	382	9	26	32	24	240	51
Sem declaração	-	-	-	-	-	-	-
Esgoto a céu aberto							
Existe	2 258	33	152	192	175	1 374	332
Não existe	6 688	95	381	528	585	3 919	1 180
Sem declaração	-	-	-	-	-	-	-
Lixo acumulado nos logradouros							
Existe	35	1	2	2	4	25	1
Não existe	8 911	127	531	718	756	5 268	1 511
Sem declaração	-	-	-	-	-	-	-
Serra da Raiz	**2 501**	**52**	**143**	**210**	**260**	**1 456**	**380**
Identificação do logradouro							
Existe	1 047	19	54	91	121	608	154
Não existe	1 399	33	87	112	135	818	214
Sem declaração	55	-	2	7	4	30	12
Iluminação pública							
Existe	2 421	52	140	203	253	1 410	363

ANUÁRIO ESTATÍSTICO DO ESTADO DA PARAÍBA - 2011

II - Características Demográficas e Sociais

2.1 - Demografia

2.1.2 - Domicílios

2.1.2.2 - Características dos Domicílios e Entorno

Tabela 08 - Moradores em domicílios particulares permanentes, por grupos de idade, segundo as características do entorno nos municípios - Paraíba - 2010

Características do entorno e municípios	Moradores em domicílios particulares permanentes						
	Total	Grupos de idade					
		Menos de 1 ano	1 a 4 anos	5 a 9 anos	10 a 14 anos	15 a 59 anos	60 anos ou mais
Não existe	25	-	1	-	3	16	5
Sem declaração	55	-	2	7	4	30	12
Pavimentação							
Existe	2 019	44	117	165	200	1 175	318
Não existe	427	8	24	38	56	251	50
Sem declaração	55	-	2	7	4	30	12
Calçada							
Existe	1 317	21	74	99	140	775	208
Não existe	1 129	31	67	104	116	651	160
Sem declaração	55	-	2	7	4	30	12
Meio-fio / guia							
Existe	1 968	42	111	171	200	1 144	300
Não existe	478	10	30	32	56	282	68
Sem declaração	55	-	2	7	4	30	12
Bueiro / boca de lobo							
Existe	766	20	41	59	59	458	129
Não existe	1 680	32	100	144	197	968	239
Sem declaração	55	-	2	7	4	30	12
Rampa para cadeirante							
Existe	4	-	-	1	-	3	-
Não existe	2 442	52	141	202	256	1 423	368
Sem declaração	55	-	2	7	4	30	12
Arborização							
Existe	2 095	46	115	178	219	1 220	317
Não existe	351	6	26	25	37	206	51
Sem declaração	55	-	2	7	4	30	12
Esgoto a céu aberto							
Existe	285	10	20	25	26	157	47
Não existe	2 161	42	121	178	230	1 269	321
Sem declaração	55	-	2	7	4	30	12
Lixo acumulado nos logradouros							
Existe	99	2	5	10	15	41	26
Não existe	2 347	50	136	193	241	1 385	342
Sem declaração	55	-	2	7	4	30	12
Serra Grande	**1 776**	**35**	**113**	**134**	**167**	**1 100**	**227**
Identificação do logradouro							
Existe	627	14	26	46	72	377	92
Não existe	1 145	21	87	88	94	720	135
Sem declaração	4	-	-	-	1	3	-
Iluminação pública							
Existe	1 648	31	96	124	159	1 023	215
Não existe	124	4	17	10	7	74	12
Sem declaração	4	-	-	-	1	3	-
Pavimentação							
Existe	1 516	29	81	111	150	936	209
Não existe	256	6	32	23	16	161	18
Sem declaração	4	-	-	-	1	3	-
Calçada							

ANUÁRIO ESTATÍSTICO DO ESTADO DA PARAÍBA - 2011

II - Características Demográficas e Sociais

2.1 - Demografia

2.1.2 - Domicílios

2.1.2.2 - Características dos Domicílios e Entorno

Tabela 08 - Moradores em domicílios particulares permanentes, por grupos de idade, segundo as características do entorno nos municípios - Paraíba - 2010

Características do entorno e municípios	Moradores em domicílios particulares permanentes						
	Total	Grupos de idade					
		Menos de 1 ano	1 a 4 anos	5 a 9 anos	10 a 14 anos	15 a 59 anos	60 anos ou mais
Existe	1 383	26	68	100	138	858	193
Não existe	389	9	45	34	28	239	34
Sem declaração	4	-	-	-	1	3	-
Meio-fio / guia							
Existe	1 560	30	84	115	154	965	212
Não existe	212	5	29	19	12	132	15
Sem declaração	4	-	-	-	1	3	-
Bueiro / boca de lobo							
Existe	108	2	5	6	14	60	21
Não existe	1 664	33	108	128	152	1 037	206
Sem declaração	4	-	-	-	1	3	-
Rampa para cadeirante							
Existe	13	1	1	-	1	8	2
Não existe	1 759	34	112	134	165	1 089	225
Sem declaração	4	-	-	-	1	3	-
Arborização							
Existe	1 644	33	93	118	154	1 026	220
Não existe	128	2	20	16	12	71	7
Sem declaração	4	-	-	-	1	3	-
Esgoto a céu aberto							
Existe	14	1	2	-	1	9	1
Não existe	1 758	34	111	134	165	1 088	226
Sem declaração	4	-	-	-	1	3	-
Lixo acumulado nos logradouros							
Existe	346	11	30	24	18	229	34
Não existe	1 426	24	83	110	148	868	193
Sem declaração	4	-	-	-	1	3	-
Serra Redonda	**3 993**	**46**	**240**	**308**	**374**	**2 363**	**662**
Identificação do logradouro							
Existe	2 446	23	124	186	236	1 432	445
Não existe	1 547	23	116	122	138	931	217
Sem declaração	-	-	-	-	-	-	-
Iluminação pública							
Existe	3 953	46	236	305	373	2 337	656
Não existe	40	-	4	3	1	26	6
Sem declaração	-	-	-	-	-	-	-
Pavimentação							
Existe	3 053	28	160	207	292	1 797	569
Não existe	940	18	80	101	82	566	93
Sem declaração	-	-	-	-	-	-	-
Calçada							
Existe	2 775	21	145	185	264	1 626	534
Não existe	1 218	25	95	123	110	737	128
Sem declaração	-	-	-	-	-	-	-
Meio-fio / guia							
Existe	3 017	26	158	206	284	1 783	560
Não existe	976	20	82	102	90	580	102
Sem declaração	-	-	-	-	-	-	-

ANUÁRIO ESTATÍSTICO DO ESTADO DA PARAÍBA - 2011

II - Características Demográficas e Sociais

2.1 - Demografia

2.1.2 - Domicílios

2.1.2.2 - Características dos Domicílios e Entorno

Tabela 08 - Moradores em domicílios particulares permanentes, por grupos de idade, segundo as características do entorno nos municípios - Paraíba - 2010

Características do entorno e municípios	Moradores em domicílios particulares permanentes						
	Total	Grupos de idade					
		Menos de 1 ano	1 a 4 anos	5 a 9 anos	10 a 14 anos	15 a 59 anos	60 anos ou mais
Bueiro / boca de lobo							
Existe	1 128	7	56	84	102	651	228
Não existe	2 865	39	184	224	272	1 712	434
Sem declaração	-	-	-	-	-	-	-
Rampa para cadeirante							
Existe	-	-	-	-	-	-	-
Não existe	3 993	46	240	308	374	2 363	662
Sem declaração	-	-	-	-	-	-	-
Arborização							
Existe	2 944	32	179	212	266	1 741	514
Não existe	1 049	14	61	96	108	622	148
Sem declaração	-	-	-	-	-	-	-
Esgoto a céu aberto							
Existe	73	2	15	9	7	35	5
Não existe	3 920	44	225	299	367	2 328	657
Sem declaração	-	-	-	-	-	-	-
Lixo acumulado nos logradouros							
Existe	38	-	4	6	5	18	5
Não existe	3 955	46	236	302	369	2 345	657
Sem declaração	-	-	-	-	-	-	-
Serraria	**2 905**	**35**	**209**	**233**	**273**	**1 635**	**520**
Identificação do logradouro							
Existe	984	6	60	60	80	559	219
Não existe	1 440	22	118	118	159	802	221
Sem declaração	481	7	31	55	34	274	80
Iluminação pública							
Existe	2 396	27	175	175	235	1 346	438
Não existe	28	1	3	3	4	15	2
Sem declaração	481	7	31	55	34	274	80
Pavimentação							
Existe	1 820	16	116	114	154	1 029	391
Não existe	604	12	62	64	85	332	49
Sem declaração	481	7	31	55	34	274	80
Calçada							
Existe	1 411	14	88	79	116	785	329
Não existe	1 013	14	90	99	123	576	111
Sem declaração	481	7	31	55	34	274	80
Meio-fio / guia							
Existe	1 866	16	120	115	156	1 052	407
Não existe	558	12	58	63	83	309	33
Sem declaração	481	7	31	55	34	274	80
Bueiro / boca de lobo							
Existe	571	7	32	32	41	319	140
Não existe	1 853	21	146	146	198	1 042	300
Sem declaração	481	7	31	55	34	274	80
Rampa para cadeirante							
Existe	-	-	-	-	-	-	-
Não existe	2 424	28	178	178	239	1 361	440

ANUÁRIO ESTATÍSTICO DO ESTADO DA PARAÍBA - 2011

II - Características Demográficas e Sociais

2.1 - Demografia

2.1.2 - Domicílios

2.1.2.2 - Características dos Domicílios e Entorno

Tabela 08 - Moradores em domicílios particulares permanentes, por grupos de idade, segundo as características do entorno nos municípios - Paraíba - 2010

Características do entorno e municípios	Moradores em domicílios particulares permanentes						
	Total	Grupos de idade					
		Menos de 1 ano	1 a 4 anos	5 a 9 anos	10 a 14 anos	15 a 59 anos	60 anos ou mais
Sem declaração	481	7	31	55	34	274	80
Arborização							
Existe	2 403	28	177	177	237	1 346	438
Não existe	21	-	1	1	2	15	2
Sem declaração	481	7	31	55	34	274	80
Esgoto a céu aberto							
Existe	286	5	33	39	42	155	12
Não existe	2 138	23	145	139	197	1 206	428
Sem declaração	481	7	31	55	34	274	80
Lixo acumulado nos logradouros							
Existe	-	-	-	-	-	-	-
Não existe	2 424	28	178	178	239	1 361	440
Sem declaração	481	7	31	55	34	274	80
Sertãozinho	**3 212**	**51**	**184**	**274**	**302**	**1 833**	**568**
Identificação do logradouro							
Existe	2 404	35	128	200	229	1 359	453
Não existe	808	16	56	74	73	474	115
Sem declaração	-	-	-	-	-	-	-
Iluminação pública							
Existe	3 144	51	176	268	298	1 795	556
Não existe	68	-	8	6	4	38	12
Sem declaração	-	-	-	-	-	-	-
Pavimentação							
Existe	2 535	37	132	217	232	1 432	485
Não existe	677	14	52	57	70	401	83
Sem declaração	-	-	-	-	-	-	-
Calçada							
Existe	2 565	35	134	221	235	1 452	488
Não existe	647	16	50	53	67	381	80
Sem declaração	-	-	-	-	-	-	-
Meio-fio / guia							
Existe	2 792	42	159	244	253	1 589	505
Não existe	420	9	25	30	49	244	63
Sem declaração	-	-	-	-	-	-	-
Bueiro / boca de lobo							
Existe	1 485	17	83	142	137	837	269
Não existe	1 727	34	101	132	165	996	299
Sem declaração	-	-	-	-	-	-	-
Rampa para cadeirante							
Existe	-	-	-	-	-	-	-
Não existe	3 212	51	184	274	302	1 833	568
Sem declaração	-	-	-	-	-	-	-
Arborização							
Existe	2 424	37	130	200	220	1 368	469
Não existe	788	14	54	74	82	465	99
Sem declaração	-	-	-	-	-	-	-
Esgoto a céu aberto							
Existe	80	2	3	4	7	44	20

ANUÁRIO ESTATÍSTICO DO ESTADO DA PARAÍBA - 2011

II - Características Demográficas e Sociais

2.1 - Demografia

2.1.2 - Domicílios

2.1.2.2 - Características dos Domicílios e Entorno

Tabela 08 - Moradores em domicílios particulares permanentes, por grupos de idade, segundo as características do entorno nos municípios - Paraíba - 2010

Características do entorno e municípios	Moradores em domicílios particulares permanentes						
	Total	Grupos de idade					
		Menos de 1 ano	1 a 4 anos	5 a 9 anos	10 a 14 anos	15 a 59 anos	60 anos ou mais
Não existe	3 132	49	181	270	295	1 789	548
Sem declaração	-	-	-	-	-	-	-
Lixo acumulado nos logradouros							
Existe	223	2	11	17	26	126	41
Não existe	2 989	49	173	257	276	1 707	527
Sem declaração	-	-	-	-	-	-	-
Sobrado	**878**	**14**	**49**	**76**	**78**	**556**	**105**
Identificação do logradouro							
Existe	-	-	-	-	-	-	-
Não existe	878	14	49	76	78	556	105
Sem declaração	-	-	-	-	-	-	-
Iluminação pública							
Existe	874	14	49	76	77	553	105
Não existe	4	-	-	-	1	3	-
Sem declaração	-	-	-	-	-	-	-
Pavimentação							
Existe	829	13	45	72	72	523	104
Não existe	49	1	4	4	6	33	1
Sem declaração	-	-	-	-	-	-	-
Calçada							
Existe	42	-	5	4	7	21	5
Não existe	836	14	44	72	71	535	100
Sem declaração	-	-	-	-	-	-	-
Meio-fio / guia							
Existe	834	14	46	73	72	525	104
Não existe	44	-	3	3	6	31	1
Sem declaração	-	-	-	-	-	-	-
Bueiro / boca de lobo							
Existe	313	1	9	21	24	211	47
Não existe	565	13	40	55	54	345	58
Sem declaração	-	-	-	-	-	-	-
Rampa para cadeirante							
Existe	-	-	-	-	-	-	-
Não existe	878	14	49	76	78	556	105
Sem declaração	-	-	-	-	-	-	-
Arborização							
Existe	787	10	43	68	66	502	98
Não existe	91	4	6	8	12	54	7
Sem declaração	-	-	-	-	-	-	-
Esgoto a céu aberto							
Existe	68	2	6	10	10	37	3
Não existe	810	12	43	66	68	519	102
Sem declaração	-	-	-	-	-	-	-
Lixo acumulado nos logradouros							
Existe	-	-	-	-	-	-	-
Não existe	878	14	49	76	78	556	105
Sem declaração	-	-	-	-	-	-	-
Solânea	**19 257**	**297**	**1 224**	**1 629**	**1 802**	**11 475**	**2 830**

ANUÁRIO ESTATÍSTICO DO ESTADO DA PARAÍBA - 2011

II - Características Demográficas e Sociais

2.1 - Demografia

2.1.2 - Domicílios

2.1.2.2 - Características dos Domicílios e Entorno

Tabela 08 - Moradores em domicílios particulares permanentes, por grupos de idade, segundo as características do entorno nos municípios - Paraíba - 2010

Características do entorno e municípios	Moradores em domicílios particulares permanentes						
	Total	Grupos de idade					
		Menos de 1 ano	1 a 4 anos	5 a 9 anos	10 a 14 anos	15 a 59 anos	60 anos ou mais
Identificação do logradouro							
Existe	6 168	81	327	450	516	3 741	1 053
Não existe	13 089	216	897	1 179	1 286	7 734	1 777
Sem declaração	-	-	-	-	-	-	-
Iluminação pública							
Existe	19 009	293	1 206	1 599	1 789	11 324	2 798
Não existe	248	4	18	30	13	151	32
Sem declaração	-	-	-	-	-	-	-
Pavimentação							
Existe	12 919	175	727	1 009	1 116	7 781	2 111
Não existe	6 338	122	497	620	686	3 694	719
Sem declaração	-	-	-	-	-	-	-
Calçada							
Existe	15 536	225	899	1 235	1 390	9 330	2 457
Não existe	3 721	72	325	394	412	2 145	373
Sem declaração	-	-	-	-	-	-	-
Meio-fio / guia							
Existe	14 795	211	860	1 197	1 314	8 858	2 355
Não existe	4 462	86	364	432	488	2 617	475
Sem declaração	-	-	-	-	-	-	-
Bueiro / boca de lobo							
Existe	3 127	43	182	236	262	1 856	548
Não existe	16 130	254	1 042	1 393	1 540	9 619	2 282
Sem declaração	-	-	-	-	-	-	-
Rampa para cadeirante							
Existe	44	-	2	1	5	31	5
Não existe	19 213	297	1 222	1 628	1 797	11 444	2 825
Sem declaração	-	-	-	-	-	-	-
Arborização							
Existe	15 776	241	949	1 297	1 460	9 420	2 409
Não existe	3 481	56	275	332	342	2 055	421
Sem declaração	-	-	-	-	-	-	-
Esgoto a céu aberto							
Existe	2 026	45	178	234	247	1 118	204
Não existe	17 231	252	1 046	1 395	1 555	10 357	2 626
Sem declaração	-	-	-	-	-	-	-
Lixo acumulado nos logradouros							
Existe	754	19	58	107	98	406	66
Não existe	18 503	278	1 166	1 522	1 704	11 069	2 764
Sem declaração	-	-	-	-	-	-	-
Soledade	**10 198**	**179**	**718**	**969**	**987**	**6 137**	**1 208**
Identificação do logradouro							
Existe	2 609	46	181	233	248	1 561	340
Não existe	7 570	132	535	736	737	4 562	868
Sem declaração	19	1	2	-	2	14	-
Iluminação pública							
Existe	9 809	166	686	921	942	5 912	1 182
Não existe	370	12	30	48	43	211	26

ANUÁRIO ESTATÍSTICO DO ESTADO DA PARAÍBA - 2011

II - Características Demográficas e Sociais

2.1 - Demografia

2.1.2 - Domicílios

2.1.2.2 - Características dos Domicílios e Entorno

Tabela 08 - Moradores em domicílios particulares permanentes, por grupos de idade, segundo as características do entorno nos municípios - Paraíba - 2010

Características do entorno e municípios	Moradores em domicílios particulares permanentes						
	Total	Grupos de idade					
		Menos de 1 ano	1 a 4 anos	5 a 9 anos	10 a 14 anos	15 a 59 anos	60 anos ou mais
Sem declaração	19	1	2	-	2	14	-
Pavimentação							
Existe	5 487	86	353	449	484	3 350	765
Não existe	4 692	92	363	520	501	2 773	443
Sem declaração	19	1	2	-	2	14	-
Calçada							
Existe	5 338	78	328	411	450	3 270	801
Não existe	4 841	100	388	558	535	2 853	407
Sem declaração	19	1	2	-	2	14	-
Meio-fio / guia							
Existe	5 856	89	378	466	505	3 599	819
Não existe	4 323	89	338	503	480	2 524	389
Sem declaração	19	1	2	-	2	14	-
Bueiro / boca de lobo							
Existe	24	-	-	2	2	15	5
Não existe	10 155	178	716	967	983	6 108	1 203
Sem declaração	19	1	2	-	2	14	-
Rampa para cadeirante							
Existe	89	1	5	7	7	56	13
Não existe	10 090	177	711	962	978	6 067	1 195
Sem declaração	19	1	2	-	2	14	-
Arborização							
Existe	9 592	165	660	911	927	5 772	1 157
Não existe	587	13	56	58	58	351	51
Sem declaração	19	1	2	-	2	14	-
Esgoto a céu aberto							
Existe	2 525	57	233	314	283	1 444	194
Não existe	7 654	121	483	655	702	4 679	1 014
Sem declaração	19	1	2	-	2	14	-
Lixo acumulado nos logradouros							
Existe	69	2	5	7	4	40	11
Não existe	10 110	176	711	962	981	6 083	1 197
Sem declaração	19	1	2	-	2	14	-
Sossêgo	**1 581**	**23**	**136**	**162**	**161**	**916**	**183**
Identificação do logradouro							
Existe	599	4	37	49	63	351	95
Não existe	982	19	99	113	98	565	88
Sem declaração	-	-	-	-	-	-	-
Iluminação pública							
Existe	1 550	23	132	161	160	898	176
Não existe	31	-	4	1	1	18	7
Sem declaração	-	-	-	-	-	-	-
Pavimentação							
Existe	562	4	37	39	65	328	89
Não existe	1 019	19	99	123	96	588	94
Sem declaração	-	-	-	-	-	-	-

ANUÁRIO ESTATÍSTICO DO ESTADO DA PARAÍBA - 2011

II - Características Demográficas e Sociais

2.1 - Demografia

2.1.2 - Domicílios

2.1.2.2 - Características dos Domicílios e Entorno

Tabela 08 - Moradores em domicílios particulares permanentes, por grupos de idade, segundo as características do entorno nos municípios - Paraíba - 2010

Características do entorno e municípios	Moradores em domicílios particulares permanentes						
	Total	Grupos de idade					
		Menos de 1 ano	1 a 4 anos	5 a 9 anos	10 a 14 anos	15 a 59 anos	60 anos ou mais
Calçada							
Existe	691	6	50	55	73	421	86
Não existe	890	17	86	107	88	495	97
Sem declaração	-	-	-	-	-	-	-
Meio-fio / guia							
Existe	734	8	57	60	82	433	94
Não existe	847	15	79	102	79	483	89
Sem declaração	-	-	-	-	-	-	-
Bueiro / boca de lobo							
Existe	-	-	-	-	-	-	-
Não existe	1 581	23	136	162	161	916	183
Sem declaração	-	-	-	-	-	-	-
Rampa para cadeirante							
Existe	-	-	-	-	-	-	-
Não existe	1 581	23	136	162	161	916	183
Sem declaração	-	-	-	-	-	-	-
Arborização							
Existe	1 334	17	104	130	143	782	158
Não existe	247	6	32	32	18	134	25
Sem declaração	-	-	-	-	-	-	-
Esgoto a céu aberto							
Existe	389	5	32	49	42	225	36
Não existe	1 192	18	104	113	119	691	147
Sem declaração	-	-	-	-	-	-	-
Lixo acumulado nos logradouros							
Existe	16	-	3	1	-	10	2
Não existe	1 565	23	133	161	161	906	181
Sem declaração	-	-	-	-	-	-	-
Sousa	**51 559**	**740**	**3 178**	**4 211**	**4 328**	**32 759**	**6 343**
Identificação do logradouro							
Existe	19 372	290	1 170	1 565	1 576	12 248	2 523
Não existe	32 108	450	2 001	2 639	2 749	20 452	3 817
Sem declaração	79	-	7	7	3	59	3
Iluminação pública							
Existe	49 837	705	3 037	4 047	4 169	31 686	6 193
Não existe	1 643	35	134	157	156	1 014	147
Sem declaração	79	-	7	7	3	59	3
Pavimentação							
Existe	27 915	367	1 485	1 992	2 189	17 930	3 952
Não existe	23 565	373	1 686	2 212	2 136	14 770	2 388
Sem declaração	79	-	7	7	3	59	3
Calçada							

ANUÁRIO ESTATÍSTICO DO ESTADO DA PARAÍBA - 2011

II - Características Demográficas e Sociais

2.1 - Demografia

2.1.2 - Domicílios

2.1.2.2 - Características dos Domicílios e Entorno

Tabela 08 - Moradores em domicílios particulares permanentes, por grupos de idade, segundo as características do entorno nos municípios - Paraíba - 2010

Características do entorno e municípios	Moradores em domicílios particulares permanentes						
	Total	Grupos de idade					
		Menos de 1 ano	1 a 4 anos	5 a 9 anos	10 a 14 anos	15 a 59 anos	60 anos ou mais
Existe	39 539	540	2 245	2 962	3 176	25 369	5 247
Não existe	11 941	200	926	1 242	1 149	7 331	1 093
Sem declaração	79	-	7	7	3	59	3
Meio-fio / guia							
Existe	27 835	365	1 524	2 020	2 176	17 822	3 928
Não existe	23 645	375	1 647	2 184	2 149	14 878	2 412
Sem declaração	79	-	7	7	3	59	3
Bueiro / boca de lobo							
Existe	2 278	39	139	192	220	1 424	264
Não existe	49 202	701	3 032	4 012	4 105	31 276	6 076
Sem declaração	79	-	7	7	3	59	3
Rampa para cadeirante							
Existe	969	7	28	49	63	657	165
Não existe	50 511	733	3 143	4 155	4 262	32 043	6 175
Sem declaração	79	-	7	7	3	59	3
Arborização							
Existe	45 600	636	2 759	3 633	3 804	28 979	5 789
Não existe	5 880	104	412	571	521	3 721	551
Sem declaração	79	-	7	7	3	59	3
Esgoto a céu aberto							
Existe	5 737	114	449	597	578	3 489	510
Não existe	45 743	626	2 722	3 607	3 747	29 211	5 830
Sem declaração	79	-	7	7	3	59	3
Lixo acumulado nos logradouros							
Existe	1 534	26	107	153	143	979	126
Não existe	49 946	714	3 064	4 051	4 182	31 721	6 214
Sem declaração	79	-	7	7	3	59	3
Sumé	**12 178**	**168**	**642**	**972**	**1 031**	**7 489**	**1 876**
Identificação do logradouro							
Existe	6 944	101	359	562	602	4 225	1 095
Não existe	5 230	67	283	410	427	3 262	781
Sem declaração	4	-	-	-	2	2	-
Iluminação pública							
Existe	11 862	165	624	940	1 002	7 287	1 844
Não existe	312	3	18	32	27	200	32
Sem declaração	4	-	-	-	2	2	-
Pavimentação							
Existe	10 232	134	512	788	846	6 292	1 660
Não existe	1 942	34	130	184	183	1 195	216
Sem declaração	4	-	-	-	2	2	-
Calçada							
Existe	9 171	110	456	701	734	5 609	1 561
Não existe	3 003	58	186	271	295	1 878	315
Sem declaração	4	-	-	-	2	2	-

ANUÁRIO ESTATÍSTICO DO ESTADO DA PARAÍBA - 2011

II - Características Demográficas e Sociais

2.1 - Demografia

2.1.2 - Domicílios

2.1.2.2 - Características dos Domicílios e Entorno

Tabela 08 - Moradores em domicílios particulares permanentes, por grupos de idade, segundo as características do entorno nos municípios - Paraíba - 2010

Características do entorno e municípios	Moradores em domicílios particulares permanentes						
	Total	Grupos de idade					
		Menos de 1 ano	1 a 4 anos	5 a 9 anos	10 a 14 anos	15 a 59 anos	60 anos ou mais
Meio-fio / guia							
Existe	10 146	132	515	786	833	6 232	1 648
Não existe	2 028	36	127	186	196	1 255	228
Sem declaração	4	-	-	-	2	2	-
Bueiro / boca de lobo							
Existe	657	13	25	43	61	414	101
Não existe	11 517	155	617	929	968	7 073	1 775
Sem declaração	4	-	-	-	2	2	-
Rampa para cadeirante							
Existe	48	-	2	3	2	24	17
Não existe	12 126	168	640	969	1 027	7 463	1 859
Sem declaração	4	-	-	-	2	2	-
Arborização							
Existe	11 327	152	588	897	948	6 948	1 794
Não existe	847	16	54	75	81	539	82
Sem declaração	4	-	-	-	2	2	-
Esgoto a céu aberto							
Existe	1 707	34	114	170	158	1 032	199
Não existe	10 467	134	528	802	871	6 455	1 677
Sem declaração	4	-	-	-	2	2	-
Lixo acumulado nos logradouros							
Existe	1 247	18	79	123	136	747	144
Não existe	10 927	150	563	849	893	6 740	1 732
Sem declaração	4	-	-	-	2	2	-
Tacima	**4 367**	**73**	**288**	**354**	**450**	**2 632**	**570**
Identificação do logradouro							
Existe	380	4	20	19	35	231	71
Não existe	3 975	69	265	335	415	2 392	499
Sem declaração	12	-	3	-	-	9	-
Iluminação pública							
Existe	4 167	67	271	324	431	2 516	558
Não existe	188	6	14	30	19	107	12
Sem declaração	12	-	3	-	-	9	-
Pavimentação							
Existe	3 877	61	246	311	395	2 349	515
Não existe	478	12	39	43	55	274	55
Sem declaração	12	-	3	-	-	9	-
Calçada							
Existe	2 592	37	142	185	256	1 583	389
Não existe	1 763	36	143	169	194	1 040	181
Sem declaração	12	-	3	-	-	9	-
Meio-fio / guia							
Existe	3 792	56	242	303	392	2 297	502

ANUÁRIO ESTATÍSTICO DO ESTADO DA PARAÍBA - 2011

II - Características Demográficas e Sociais

2.1 - Demografia

2.1.2 - Domicílios

2.1.2.2 - Características dos Domicílios e Entorno

Tabela 08 - Moradores em domicílios particulares permanentes, por grupos de idade, segundo as características do entorno nos municípios - Paraíba - 2010

Características do entorno e municípios	Moradores em domicílios particulares permanentes						
	Total	Grupos de idade					
		Menos de 1 ano	1 a 4 anos	5 a 9 anos	10 a 14 anos	15 a 59 anos	60 anos ou mais
Não existe	563	17	43	51	58	326	68
Sem declaração	12	-	3	-	-	9	-
Bueiro / boca de lobo							
Existe	-	-	-	-	-	-	-
Não existe	4 355	73	285	354	450	2 623	570
Sem declaração	12	-	3	-	-	9	-
Rampa para cadeirante							
Existe	12	-	-	-	-	11	1
Não existe	4 343	73	285	354	450	2 612	569
Sem declaração	12	-	3	-	-	9	-
Arborização							
Existe	3 773	62	240	294	385	2 283	509
Não existe	582	11	45	60	65	340	61
Sem declaração	12	-	3	-	-	9	-
Esgoto a céu aberto							
Existe	3 341	56	232	284	349	1 988	432
Não existe	1 014	17	53	70	101	635	138
Sem declaração	12	-	3	-	-	9	-
Lixo acumulado nos logradouros							
Existe	101	2	10	8	11	62	8
Não existe	4 254	71	275	346	439	2 561	562
Sem declaração	12	-	3	-	-	9	-
Taperoá	**8 912**	**142**	**565**	**783**	**841**	**5 223**	**1 358**
Identificação do logradouro							
Existe	774	13	53	65	63	439	141
Não existe	8 138	129	512	718	778	4 784	1 217
Sem declaração	-	-	-	-	-	-	-
Iluminação pública							
Existe	8 521	132	534	742	792	4 993	1 328
Não existe	391	10	31	41	49	230	30
Sem declaração	-	-	-	-	-	-	-
Pavimentação							
Existe	3 973	47	195	276	343	2 333	779
Não existe	4 939	95	370	507	498	2 890	579
Sem declaração	-	-	-	-	-	-	-
Calçada							
Existe	7 204	107	421	596	651	4 259	1 170
Não existe	1 708	35	144	187	190	964	188
Sem declaração	-	-	-	-	-	-	-
Meio-fio / guia							
Existe	3 985	47	192	273	343	2 341	789
Não existe	4 927	95	373	510	498	2 882	569
Sem declaração	-	-	-	-	-	-	-
Bueiro / boca de lobo							
Existe	288	4	22	19	24	164	55
Não existe	8 624	138	543	764	817	5 059	1 303
Sem declaração	-	-	-	-	-	-	-
Rampa para cadeirante							
Existe	15	-	1	4	1	9	-

ANUÁRIO ESTATÍSTICO DO ESTADO DA PARAÍBA - 2011

II - Características Demográficas e Sociais

2.1 - Demografia

2.1.2 - Domicílios

2.1.2.2 - Características dos Domicílios e Entorno

Tabela 08 - Moradores em domicílios particulares permanentes, por grupos de idade, segundo as características do entorno nos municípios - Paraíba - 2010

Características do entorno e municípios	Moradores em domicílios particulares permanentes						
	Total	Grupos de idade					
		Menos de 1 ano	1 a 4 anos	5 a 9 anos	10 a 14 anos	15 a 59 anos	60 anos ou mais
Não existe	8 897	142	564	779	840	5 214	1 358
Sem declaração	-	-	-	-	-	-	-
Arborização							
Existe	7 680	120	474	671	736	4 503	1 176
Não existe	1 232	22	91	112	105	720	182
Sem declaração	-	-	-	-	-	-	-
Esgoto a céu aberto							
Existe	438	13	40	54	56	244	31
Não existe	8 474	129	525	729	785	4 979	1 327
Sem declaração	-	-	-	-	-	-	-
Lixo acumulado nos logradouros							
Existe	53	1	3	6	6	31	6
Não existe	8 859	141	562	777	835	5 192	1 352
Sem declaração	-	-	-	-	-	-	-
Tavares	**6 598**	**112**	**457**	**671**	**608**	**3 913**	**837**
Identificação do logradouro							
Existe	1 180	20	72	120	110	724	134
Não existe	5 418	92	385	551	498	3 189	703
Sem declaração	-	-	-	-	-	-	-
Iluminação pública							
Existe	6 084	103	413	614	561	3 606	787
Não existe	514	9	44	57	47	307	50
Sem declaração	-	-	-	-	-	-	-
Pavimentação							
Existe	4 354	71	287	422	379	2 607	588
Não existe	2 244	41	170	249	229	1 306	249
Sem declaração	-	-	-	-	-	-	-
Calçada							
Existe	5 491	92	367	553	494	3 260	725
Não existe	1 107	20	90	118	114	653	112
Sem declaração	-	-	-	-	-	-	-
Meio-fio / guia							
Existe	4 250	68	278	416	370	2 542	576
Não existe	2 348	44	179	255	238	1 371	261
Sem declaração	-	-	-	-	-	-	-
Bueiro / boca de lobo							
Existe	-	-	-	-	-	-	-
Não existe	6 598	112	457	671	608	3 913	837
Sem declaração	-	-	-	-	-	-	-
Rampa para cadeirante							
Existe	221	3	14	19	17	136	32
Não existe	6 377	109	443	652	591	3 777	805
Sem declaração	-	-	-	-	-	-	-
Arborização							
Existe	6 123	102	407	624	570	3 635	785
Não existe	475	10	50	47	38	278	52
Sem declaração	-	-	-	-	-	-	-
Esgoto a céu aberto							

ANUÁRIO ESTATÍSTICO DO ESTADO DA PARAÍBA - 2011

II - Características Demográficas e Sociais

2.1 - Demografia

2.1.2 - Domicílios

2.1.2.2 - Características dos Domicílios e Entorno

Tabela 08 - Moradores em domicílios particulares permanentes, por grupos de idade, segundo as características do entorno nos municípios - Paraíba - 2010

Características do entorno e municípios	Moradores em domicílios particulares permanentes						
	Total	Grupos de idade					
		Menos de 1 ano	1 a 4 anos	5 a 9 anos	10 a 14 anos	15 a 59 anos	60 anos ou mais
Existe	1 735	30	137	205	183	1 005	175
Não existe	4 863	82	320	466	425	2 908	662
Sem declaração	-	-	-	-	-	-	-
Lixo acumulado nos logradouros							
Existe	418	5	30	61	50	245	27
Não existe	6 180	107	427	610	558	3 668	810
Sem declaração	-	-	-	-	-	-	-
Teixeira	**9 572**	**158**	**695**	**956**	**899**	**5 779**	**1 085**
Identificação do logradouro							
Existe	3 265	49	235	350	308	1 962	361
Não existe	6 307	109	460	606	591	3 817	724
Sem declaração	-	-	-	-	-	-	-
Iluminação pública							
Existe	7 892	127	556	755	729	4 756	969
Não existe	1 680	31	139	201	170	1 023	116
Sem declaração	-	-	-	-	-	-	-
Pavimentação							
Existe	6 316	87	399	565	583	3 842	840
Não existe	3 256	71	296	391	316	1 937	245
Sem declaração	-	-	-	-	-	-	-
Calçada							
Existe	7 478	117	504	717	703	4 509	928
Não existe	2 094	41	191	239	196	1 270	157
Sem declaração	-	-	-	-	-	-	-
Meio-fio / guia							
Existe	6 865	100	443	634	637	4 164	887
Não existe	2 707	58	252	322	262	1 615	198
Sem declaração	-	-	-	-	-	-	-
Bueiro / boca de lobo							
Existe	83	-	4	9	7	45	18
Não existe	9 489	158	691	947	892	5 734	1 067
Sem declaração	-	-	-	-	-	-	-
Rampa para cadeirante							
Existe	4	-	-	1	-	2	1
Não existe	9 568	158	695	955	899	5 777	1 084
Sem declaração	-	-	-	-	-	-	-
Arborização							
Existe	8 510	134	604	867	774	5 142	989
Não existe	1 062	24	91	89	125	637	96
Sem declaração	-	-	-	-	-	-	-
Esgoto a céu aberto							
Existe	2 564	50	223	286	248	1 540	217
Não existe	7 008	108	472	670	651	4 239	868
Sem declaração	-	-	-	-	-	-	-
Lixo acumulado nos logradouros							
Existe	727	16	61	78	64	436	72
Não existe	8 845	142	634	878	835	5 343	1 013
Sem declaração	-	-	-	-	-	-	-

ANUÁRIO ESTATÍSTICO DO ESTADO DA PARAÍBA - 2011

II - Características Demográficas e Sociais

2.1 - Demografia

2.1.2 - Domicílios

2.1.2.2 - Características dos Domicílios e Entorno

Tabela 08 - Moradores em domicílios particulares permanentes, por grupos de idade, segundo as características do entorno nos municípios - Paraíba - 2010

Características do entorno e municípios	Moradores em domicílios particulares permanentes						
	Total	Grupos de idade					
		Menos de 1 ano	1 a 4 anos	5 a 9 anos	10 a 14 anos	15 a 59 anos	60 anos ou mais
Tenório	**1 672**	**27**	**119**	**158**	**162**	**1 042**	**164**
Identificação do logradouro							
Existe	1 233	22	81	113	121	775	121
Não existe	409	5	36	38	39	249	42
Sem declaração	30	-	2	7	2	18	1
Iluminação pública							
Existe	1 558	26	113	145	150	969	155
Não existe	84	1	4	6	10	55	8
Sem declaração	30	-	2	7	2	18	1
Pavimentação							
Existe	1 542	25	106	142	151	967	151
Não existe	100	2	11	9	9	57	12
Sem declaração	30	-	2	7	2	18	1
Calçada							
Existe	1 140	17	71	99	103	731	119
Não existe	502	10	46	52	57	293	44
Sem declaração	30	-	2	7	2	18	1
Meio-fio / guia							
Existe	1 571	27	108	143	155	984	154
Não existe	71	-	9	8	5	40	9
Sem declaração	30	-	2	7	2	18	1
Bueiro / boca de lobo							
Existe	-	-	-	-	-	-	-
Não existe	1 642	27	117	151	160	1 024	163
Sem declaração	30	-	2	7	2	18	1
Rampa para cadeirante							
Existe	-	-	-	-	-	-	-
Não existe	1 642	27	117	151	160	1 024	163
Sem declaração	30	-	2	7	2	18	1
Arborização							
Existe	1 600	26	114	145	155	998	162
Não existe	42	1	3	6	5	26	1
Sem declaração	30	-	2	7	2	18	1
Esgoto a céu aberto							
Existe	536	5	33	44	57	343	54
Não existe	1 106	22	84	107	103	681	109
Sem declaração	30	-	2	7	2	18	1
Lixo acumulado nos logradouros							
Existe	3	-	1	1	-	1	-
Não existe	1 639	27	116	150	160	1 023	163
Sem declaração	30	-	2	7	2	18	1
Triunfo	**4 298**	**49**	**267**	**347**	**396**	**2 602**	**637**
Identificação do logradouro							
Existe	1 268	10	69	76	103	779	231
Não existe	3 030	39	198	271	293	1 823	406
Sem declaração	-	-	-	-	-	-	-
Iluminação pública							
Existe	4 094	45	250	332	373	2 475	619

ANUÁRIO ESTATÍSTICO DO ESTADO DA PARAÍBA - 2011

II - Características Demográficas e Sociais

2.1 - Demografia

2.1.2 - Domicílios

2.1.2.2 - Características dos Domicílios e Entorno

Tabela 08 - Moradores em domicílios particulares permanentes, por grupos de idade, segundo as características do entorno nos municípios - Paraíba - 2010

Características do entorno e municípios	Moradores em domicílios particulares permanentes						
	Total	Grupos de idade					
		Menos de 1 ano	1 a 4 anos	5 a 9 anos	10 a 14 anos	15 a 59 anos	60 anos ou mais
Não existe	204	4	17	15	23	127	18
Sem declaração	-	-	-	-	-	-	-
Pavimentação							
Existe	2 080	18	104	135	150	1 295	378
Não existe	2 218	31	163	212	246	1 307	259
Sem declaração	-	-	-	-	-	-	-
Calçada							
Existe	2 730	23	151	179	214	1 686	477
Não existe	1 568	26	116	168	182	916	160
Sem declaração	-	-	-	-	-	-	-
Meio-fio / guia							
Existe	2 004	15	109	140	158	1 231	351
Não existe	2 294	34	158	207	238	1 371	286
Sem declaração	-	-	-	-	-	-	-
Bueiro / boca de lobo							
Existe	14	-	-	1	2	9	2
Não existe	4 284	49	267	346	394	2 593	635
Sem declaração	-	-	-	-	-	-	-
Rampa para cadeirante							
Existe	48	-	3	3	2	27	13
Não existe	4 250	49	264	344	394	2 575	624
Sem declaração	-	-	-	-	-	-	-
Arborização							
Existe	4 227	47	261	338	390	2 563	628
Não existe	71	2	6	9	6	39	9
Sem declaração	-	-	-	-	-	-	-
Esgoto a céu aberto							
Existe	754	11	66	81	76	430	90
Não existe	3 544	38	201	266	320	2 172	547
Sem declaração	-	-	-	-	-	-	-
Lixo acumulado nos logradouros							
Existe	274	6	24	27	34	158	25
Não existe	4 024	43	243	320	362	2 444	612
Sem declaração	-	-	-	-	-	-	-
Uiraúna	**10 289**	**136**	**617**	**744**	**888**	**6 345**	**1 559**
Identificação do logradouro							
Existe	2 932	37	183	186	231	1 775	520
Não existe	7 356	99	434	558	657	4 569	1 039
Sem declaração	1	-	-	-	-	1	-
Iluminação pública							
Existe	9 991	131	588	724	863	6 157	1 528
Não existe	297	5	29	20	25	187	31
Sem declaração	1	-	-	-	-	1	-
Pavimentação							
Existe	5 916	66	279	356	447	3 699	1 069
Não existe	4 372	70	338	388	441	2 645	490
Sem declaração	1	-	-	-	-	1	-
Calçada							

ANUÁRIO ESTATÍSTICO DO ESTADO DA PARAÍBA - 2011

II - Características Demográficas e Sociais

2.1 - Demografia

2.1.2 - Domicílios

2.1.2.2 - Características dos Domicílios e Entorno

Tabela 08 - Moradores em domicílios particulares permanentes, por grupos de idade, segundo as características do entorno nos municípios - Paraíba - 2010

Características do entorno e municípios	Moradores em domicílios particulares permanentes						
	Total	Grupos de idade					
		Menos de 1 ano	1 a 4 anos	5 a 9 anos	10 a 14 anos	15 a 59 anos	60 anos ou mais
Existe	9 281	120	536	643	787	5 720	1 475
Não existe	1 007	16	81	101	101	624	84
Sem declaração	1	-	-	-	-	1	-
Meio-fio / guia							
Existe	5 768	64	270	346	430	3 604	1 054
Não existe	4 520	72	347	398	458	2 740	505
Sem declaração	1	-	-	-	-	1	-
Bueiro / boca de lobo							
Existe	473	4	18	24	36	299	92
Não existe	9 815	132	599	720	852	6 045	1 467
Sem declaração	1	-	-	-	-	1	-
Rampa para cadeirante							
Existe	46	2	4	2	4	28	6
Não existe	10 242	134	613	742	884	6 316	1 553
Sem declaração	1	-	-	-	-	1	-
Arborização							
Existe	9 906	130	589	718	863	6 089	1 517
Não existe	382	6	28	26	25	255	42
Sem declaração	1	-	-	-	-	1	-
Esgoto a céu aberto							
Existe	475	5	36	47	44	286	57
Não existe	9 813	131	581	697	844	6 058	1 502
Sem declaração	1	-	-	-	-	1	-
Lixo acumulado nos logradouros							
Existe	733	9	60	58	67	438	101
Não existe	9 555	127	557	686	821	5 906	1 458
Sem declaração	1	-	-	-	-	1	-
Umbuzeiro	**3 978**	**53**	**269**	**339**	**378**	**2 384**	**555**
Identificação do logradouro							
Existe	2 053	25	139	175	193	1 232	289
Não existe	1 797	25	117	147	163	1 087	258
Sem declaração	128	3	13	17	22	65	8
Iluminação pública							
Existe	3 760	50	248	311	341	2 271	539
Não existe	90	-	8	11	15	48	8
Sem declaração	128	3	13	17	22	65	8
Pavimentação							
Existe	2 827	35	178	224	240	1 710	440
Não existe	1 023	15	78	98	116	609	107
Sem declaração	128	3	13	17	22	65	8
Calçada							
Existe	1 585	14	95	126	118	956	276
Não existe	2 265	36	161	196	238	1 363	271
Sem declaração	128	3	13	17	22	65	8
Meio-fio / guia							
Existe	2 789	33	178	221	237	1 683	437
Não existe	1 061	17	78	101	119	636	110
Sem declaração	128	3	13	17	22	65	8
Bueiro / boca de lobo							

ANUÁRIO ESTATÍSTICO DO ESTADO DA PARAÍBA - 2011

II - Características Demográficas e Sociais

2.1 - Demografia

2.1.2 - Domicílios

2.1.2.2 - Características dos Domicílios e Entorno

Tabela 08 - Moradores em domicílios particulares permanentes, por grupos de idade, segundo as características do entorno nos municípios - Paraíba - 2010

Características do entorno e municípios	Moradores em domicílios particulares permanentes						
	Total	Grupos de idade					
		Menos de 1 ano	1 a 4 anos	5 a 9 anos	10 a 14 anos	15 a 59 anos	60 anos ou mais
Existe	363	10	20	32	32	205	64
Não existe	3 487	40	236	290	324	2 114	483
Sem declaração	128	3	13	17	22	65	8
Rampa para cadeirante							
Existe	123	4	10	16	4	65	24
Não existe	3 727	46	246	306	352	2 254	523
Sem declaração	128	3	13	17	22	65	8
Arborização							
Existe	2 654	35	173	217	229	1 616	384
Não existe	1 196	15	83	105	127	703	163
Sem declaração	128	3	13	17	22	65	8
Esgoto a céu aberto							
Existe	864	12	68	64	93	518	109
Não existe	2 986	38	188	258	263	1 801	438
Sem declaração	128	3	13	17	22	65	8
Lixo acumulado nos logradouros							
Existe	228	5	7	15	25	143	33
Não existe	3 622	45	249	307	331	2 176	514
Sem declaração	128	3	13	17	22	65	8
Várzea	**1 835**	**22**	**84**	**144**	**138**	**1 130**	**317**
Identificação do logradouro							
Existe	840	5	33	72	67	507	156
Não existe	995	17	51	72	71	623	161
Sem declaração	-	-	-	-	-	-	-
Iluminação pública							
Existe	1 749	19	81	132	136	1 072	309
Não existe	86	3	3	12	2	58	8
Sem declaração	-	-	-	-	-	-	-
Pavimentação							
Existe	1 625	19	71	122	123	991	299
Não existe	210	3	13	22	15	139	18
Sem declaração	-	-	-	-	-	-	-
Calçada							
Existe	1 428	14	61	91	102	872	288
Não existe	407	8	23	53	36	258	29
Sem declaração	-	-	-	-	-	-	-
Meio-fio / guia							
Existe	1 721	20	78	135	130	1 054	304
Não existe	114	2	6	9	8	76	13
Sem declaração	-	-	-	-	-	-	-
Bueiro / boca de lobo							
Existe	42	-	3	5	2	27	5
Não existe	1 793	22	81	139	136	1 103	312
Sem declaração	-	-	-	-	-	-	-
Rampa para cadeirante							
Existe	-	-	-	-	-	-	-
Não existe	1 835	22	84	144	138	1 130	317
Sem declaração	-	-	-	-	-	-	-

ANUÁRIO ESTATÍSTICO DO ESTADO DA PARAÍBA - 2011

II - Características Demográficas e Sociais

2.1 - Demografia

2.1.2 - Domicílios

2.1.2.2 - Características dos Domicílios e Entorno

Tabela 08 - Moradores em domicílios particulares permanentes, por grupos de idade, segundo as características do entorno nos municípios - Paraíba - 2010

Características do entorno e municípios	Moradores em domicílios particulares permanentes						
	Total	Grupos de idade					
		Menos de 1 ano	1 a 4 anos	5 a 9 anos	10 a 14 anos	15 a 59 anos	60 anos ou mais
Arborização							
Existe	1 778	22	82	137	133	1 089	315
Não existe	57	-	2	7	5	41	2
Sem declaração	-	-	-	-	-	-	-
Esgoto a céu aberto							
Existe	4	-	-	1	-	2	1
Não existe	1 831	22	84	143	138	1 128	316
Sem declaração	-	-	-	-	-	-	-
Lixo acumulado nos logradouros							
Existe	-	-	-	-	-	-	-
Não existe	1 835	22	84	144	138	1 130	317
Sem declaração	-	-	-	-	-	-	-
Vieirópolis	**996**	**27**	**65**	**77**	**74**	**587**	**166**
Identificação do logradouro							
Existe	751	18	40	52	46	455	140
Não existe	245	9	25	25	28	132	26
Sem declaração	-	-	-	-	-	-	-
Iluminação pública							
Existe	896	23	57	66	65	526	159
Não existe	100	4	8	11	9	61	7
Sem declaração	-	-	-	-	-	-	-
Pavimentação							
Existe	840	21	49	61	58	504	147
Não existe	156	6	16	16	16	83	19
Sem declaração	-	-	-	-	-	-	-
Calçada							
Existe	755	17	41	53	50	456	138
Não existe	241	10	24	24	24	131	28
Sem declaração	-	-	-	-	-	-	-
Meio-fio / guia							
Existe	882	23	54	68	62	532	143
Não existe	114	4	11	9	12	55	23
Sem declaração	-	-	-	-	-	-	-
Bueiro / boca de lobo							
Existe	128	6	11	10	6	74	21
Não existe	868	21	54	67	68	513	145
Sem declaração	-	-	-	-	-	-	-
Rampa para cadeirante							
Existe	-	-	-	-	-	-	-
Não existe	996	27	65	77	74	587	166
Sem declaração	-	-	-	-	-	-	-
Arborização							
Existe	943	26	61	74	68	557	157
Não existe	53	1	4	3	6	30	9
Sem declaração	-	-	-	-	-	-	-
Esgoto a céu aberto							
Existe	416	12	37	42	33	230	62
Não existe	580	15	28	35	41	357	104

ANUÁRIO ESTATÍSTICO DO ESTADO DA PARAÍBA - 2011

II - Características Demográficas e Sociais

2.1 - Demografia

2.1.2 - Domicílios

2.1.2.2 - Características dos Domicílios e Entorno

Tabela 08 - Moradores em domicílios particulares permanentes, por grupos de idade, segundo as características do entorno nos municípios - Paraíba - 2010

Características do entorno e municípios	Moradores em domicílios particulares permanentes						
	Total	Grupos de idade					
		Menos de 1 ano	1 a 4 anos	5 a 9 anos	10 a 14 anos	15 a 59 anos	60 anos ou mais
Sem declaração	-	-	-	-	-	-	-
Lixo acumulado nos logradouros							
Existe	216	6	22	15	18	111	44
Não existe	780	21	43	62	56	476	122
Sem declaração	-	-	-	-	-	-	-
Vista Serrana	**1 572**	**27**	**101**	**142**	**144**	**1 011**	**147**
Identificação do logradouro							
Existe	996	18	53	78	92	634	121
Não existe	576	9	48	64	52	377	26
Sem declaração	-	-	-	-	-	-	-
Iluminação pública							
Existe	1 486	26	94	134	133	957	142
Não existe	86	1	7	8	11	54	5
Sem declaração	-	-	-	-	-	-	-
Pavimentação							
Existe	1 110	16	58	91	99	727	119
Não existe	462	11	43	51	45	284	28
Sem declaração	-	-	-	-	-	-	-
Calçada							
Existe	1 153	15	62	97	108	750	121
Não existe	419	12	39	45	36	261	26
Sem declaração	-	-	-	-	-	-	-
Meio-fio / guia							
Existe	1 125	16	58	95	100	735	121
Não existe	447	11	43	47	44	276	26
Sem declaração	-	-	-	-	-	-	-
Bueiro / boca de lobo							
Existe	27	-	3	3	-	17	4
Não existe	1 545	27	98	139	144	994	143
Sem declaração	-	-	-	-	-	-	-
Rampa para cadeirante							
Existe	50	1	2	4	1	36	6
Não existe	1 522	26	99	138	143	975	141
Sem declaração	-	-	-	-	-	-	-
Arborização							
Existe	1 408	24	87	120	129	907	141
Não existe	164	3	14	22	15	104	6
Sem declaração	-	-	-	-	-	-	-
Esgoto a céu aberto							
Existe	852	15	58	86	87	524	82
Não existe	720	12	43	56	57	487	65
Sem declaração	-	-	-	-	-	-	-
Lixo acumulado nos logradouros							
Existe	158	2	17	17	16	90	16
Não existe	1 414	25	84	125	128	921	131
Sem declaração	-	-	-	-	-	-	-
Zabelê	**1 469**	**20**	**110**	**140**	**121**	**874**	**204**
Identificação do logradouro							
Existe	1 134	13	80	89	97	672	183

ANUÁRIO ESTATÍSTICO DO ESTADO DA PARAÍBA - 2011

II - Características Demográficas e Sociais

2.1 - Demografia

2.1.2 - Domicílios

2.1.2.2 - Características dos Domicílios e Entorno

Tabela 08 - Moradores em domicílios particulares permanentes, por grupos de idade, segundo as características do entorno nos municípios - Paraíba - 2010

Características do entorno e municípios	Moradores em domicílios particulares permanentes						
	Total	Grupos de idade					
		Menos de 1 ano	1 a 4 anos	5 a 9 anos	10 a 14 anos	15 a 59 anos	60 anos ou mais
Não existe	335	7	30	51	24	202	21
Sem declaração	-	-	-	-	-	-	-
Iluminação pública							
Existe	1 444	20	107	134	120	860	203
Não existe	25	-	3	6	1	14	1
Sem declaração	-	-	-	-	-	-	-
Pavimentação							
Existe	918	14	63	82	67	544	148
Não existe	551	6	47	58	54	330	56
Sem declaração	-	-	-	-	-	-	-
Calçada							
Existe	921	14	64	82	67	546	148
Não existe	548	6	46	58	54	328	56
Sem declaração	-	-	-	-	-	-	-
Meio-fio / guia							
Existe	920	14	64	82	67	545	148
Não existe	549	6	46	58	54	329	56
Sem declaração	-	-	-	-	-	-	-
Bueiro / boca de lobo							
Existe	-	-	-	-	-	-	-
Não existe	1 469	20	110	140	121	874	204
Sem declaração	-	-	-	-	-	-	-
Rampa para cadeirante							
Existe	-	-	-	-	-	-	-
Não existe	1 469	20	110	140	121	874	204
Sem declaração	-	-	-	-	-	-	-
Arborização							
Existe	1 397	20	104	130	113	831	199
Não existe	72	-	6	10	8	43	5
Sem declaração	-	-	-	-	-	-	-
Esgoto a céu aberto							
Existe	99	-	6	9	15	57	12
Não existe	1 370	20	104	131	106	817	192
Sem declaração	-	-	-	-	-	-	-
Lixo acumulado nos logradouros							
Existe	48	-	6	5	3	25	9
Não existe	1 421	20	104	135	118	849	195
Sem declaração	-	-	-	-	-	-	-

Fonte: IBGE, Resultados do Universo do Censo Demográfico 2010.

Nota: Não constam do universo da pesquisa as áreas sem ordenamento urbano regular, nas quais não foi possível identificar face de quadra.

(1) Domicílios em quadras-face onde foi possível fazer a associação das características do entorno.

ANUÁRIO ESTATÍSTICO DO ESTADO DA PARAÍBA - 2011

II - Características Demográficas e Sociais

2.1 - Demografia

2.1.2 - Domicílios

2.1.2.2 - Características dos Domicílios e Entorno

Tabela 09 - Moradores em domicílios particulares permanentes, por cor ou raça, segundo as características do entorno nos municípios - Paraíba - 2010

Características do entorno e municípios	Moradores em domicílios particulares permanentes						
	Total	Cor ou raça					
		Branca	Preta	Amarela	Parda	Indígena	Sem declaração
Total (1)	**2 806 125**	**1 161 158**	**163 818**	**36 514**	**1 435 300**	**9 290**	**45**
Água Branca	**4 059**	**1 817**	**49**	**27**	**2 164**	**2**	**-**
Identificação do logradouro							
Existe	2 301	1 035	21	15	1 229	1	-
Não existe	1 758	782	28	12	935	1	-
Sem declaração	-	-	-	-	-	-	-
Iluminação pública							
Existe	3 881	1 744	49	27	2 059	2	-
Não existe	178	73	-	-	105	-	-
Sem declaração	-	-	-	-	-	-	-
Pavimentação							
Existe	3 624	1 635	46	22	1 919	2	-
Não existe	435	182	3	5	245	-	-
Sem declaração	-	-	-	-	-	-	-
Calçada							
Existe	3 819	1 705	48	25	2 039	2	-
Não existe	240	112	1	2	125	-	-
Sem declaração	-	-	-	-	-	-	-
Meio-fio / guia							
Existe	3 658	1 656	46	22	1 932	2	-
Não existe	401	161	3	5	232	-	-
Sem declaração	-	-	-	-	-	-	-
Bueiro / boca de lobo							
Existe	20	12	-	-	8	-	-
Não existe	4 039	1 805	49	27	2 156	2	-
Sem declaração	-	-	-	-	-	-	-
Rampa para cadeirante							
Existe	40	23	-	-	17	-	-
Não existe	4 019	1 794	49	27	2 147	2	-
Sem declaração	-	-	-	-	-	-	-
Arborização							
Existe	3 723	1 688	48	27	1 958	2	-
Não existe	336	129	1	-	206	-	-
Sem declaração	-	-	-	-	-	-	-
Esgoto a céu aberto							
Existe	197	81	1	3	112	-	-
Não existe	3 862	1 736	48	24	2 052	2	-
Sem declaração	-	-	-	-	-	-	-
Lixo acumulado nos logradouros							
Existe	-	-	-	-	-	-	-
Não existe	4 059	1 817	49	27	2 164	2	-
Sem declaração	-	-	-	-	-	-	-
Aguiar	**2 699**	**1 156**	**47**	**3**	**1 492**	**1**	**-**
Identificação do logradouro							
Existe	914	420	15	-	479	-	-
Não existe	1 785	736	32	3	1 013	1	-
Sem declaração	-	-	-	-	-	-	-
Iluminação pública							
Existe	2 569	1 098	44	1	1 425	1	-
Não existe	130	58	3	2	67	-	-
Sem declaração	-	-	-	-	-	-	-
Pavimentação							
Existe	1 883	818	34	1	1 030	-	-
Não existe	816	338	13	2	462	1	-
Sem declaração	-	-	-	-	-	-	-
Calçada							
Existe	2 071	901	40	3	1 127	-	-
Não existe	628	255	7	-	365	1	-
Sem declaração	-	-	-	-	-	-	-

ANUÁRIO ESTATÍSTICO DO ESTADO DA PARAÍBA - 2011

II - Características Demográficas e Sociais

2.1 - Demografia

2.1.2 - Domicílios

2.1.2.2 - Características dos Domicílios e Entorno

Tabela 09 - Moradores em domicílios particulares permanentes, por cor ou raça, segundo as características do entorno nos municípios - Paraíba - 2010

Características do entorno e municípios	Moradores em domicílios particulares permanentes						
	Total	Cor ou raça					
		Branca	Preta	Amarela	Parda	Indígena	Sem declaração
Meio-fio / guia							
Existe	1 784	768	32	1	983	-	-
Não existe	915	388	15	2	509	1	-
Sem declaração	-	-	-	-	-	-	-
Bueiro / boca de lobo							
Existe	20	9	-	-	11	-	-
Não existe	2 679	1 147	47	3	1 481	1	-
Sem declaração	-	-	-	-	-	-	-
Rampa para cadeirante							
Existe	36	8	-	2	26	-	-
Não existe	2 663	1 148	47	1	1 466	1	-
Sem declaração	-	-	-	-	-	-	-
Arborização							
Existe	2 555	1 097	45	1	1 411	1	-
Não existe	144	59	2	2	81	-	-
Sem declaração	-	-	-	-	-	-	-
Esgoto a céu aberto							
Existe	77	27	1	-	49	-	-
Não existe	2 622	1 129	46	3	1 443	1	-
Sem declaração	-	-	-	-	-	-	-
Lixo acumulado nos logradouros							
Existe	63	23	-	-	40	-	-
Não existe	2 636	1 133	47	3	1 452	1	-
Sem declaração	-	-	-	-	-	-	-
Alagoa Grande	**17 520**	**5 503**	**1 187**	**132**	**10 694**	**4**	**-**
Identificação do logradouro							
Existe	7 918	2 589	515	70	4 743	1	-
Não existe	9 602	2 914	672	62	5 951	3	-
Sem declaração	-	-	-	-	-	-	-
Iluminação pública							
Existe	17 281	5 446	1 174	130	10 527	4	-
Não existe	239	57	13	2	167	-	-
Sem declaração	-	-	-	-	-	-	-
Pavimentação							
Existe	15 542	4 953	996	125	9 464	4	-
Não existe	1 978	550	191	7	1 230	-	-
Sem declaração	-	-	-	-	-	-	-
Calçada							
Existe	14 040	4 628	921	119	8 368	4	-
Não existe	3 480	875	266	13	2 326	-	-
Sem declaração	-	-	-	-	-	-	-
Meio-fio / guia							
Existe	15 407	4 960	1 013	126	9 304	4	-
Não existe	2 113	543	174	6	1 390	-	-
Sem declaração	-	-	-	-	-	-	-
Bueiro / boca de lobo							
Existe	3 642	1 101	201	20	2 320	-	-
Não existe	13 878	4 402	986	112	8 374	4	-
Sem declaração	-	-	-	-	-	-	-
Rampa para cadeirante							
Existe	41	21	3	-	17	-	-
Não existe	17 479	5 482	1 184	132	10 677	4	-
Sem declaração	-	-	-	-	-	-	-
Arborização							
Existe	14 945	4 711	961	119	9 151	3	-
Não existe	2 575	792	226	13	1 543	1	-
Sem declaração	-	-	-	-	-	-	-
Esgoto a céu aberto							
Existe	3 590	963	214	19	2 394	-	-

ANUÁRIO ESTATÍSTICO DO ESTADO DA PARAÍBA - 2011

II - Características Demográficas e Sociais

2.1 - Demografia

2.1.2 - Domicílios

2.1.2.2 - Características dos Domicílios e Entorno

Tabela 09 - Moradores em domicílios particulares permanentes, por cor ou raça, segundo as características do entorno nos municípios - Paraíba - 2010

Características do entorno e municípios	Moradores em domicílios particulares permanentes						
	Total	Cor ou raça					
		Branca	Preta	Amarela	Parda	Indígena	Sem declaração
Não existe	13 930	4 540	973	113	8 300	4	-
Sem declaração	-	-	-	-	-	-	-
Lixo acumulado nos logradouros							
Existe	319	80	30	-	209	-	-
Não existe	17 201	5 423	1 157	132	10 485	4	-
Sem declaração	-	-	-	-	-	-	-
Alagoa Nova	**9 794**	**2 819**	**584**	**96**	**6 295**	**-**	**-**
Identificação do logradouro							
Existe	8 521	2 484	515	90	5 432	-	-
Não existe	1 267	335	69	6	857	-	-
Sem declaração	6	-	-	-	6	-	-
Iluminação pública							
Existe	9 575	2 766	571	95	6 143	-	-
Não existe	213	53	13	1	146	-	-
Sem declaração	6	-	-	-	6	-	-
Pavimentação							
Existe	8 034	2 354	495	82	5 103	-	-
Não existe	1 754	465	89	14	1 186	-	-
Sem declaração	6	-	-	-	6	-	-
Calçada							
Existe	7 377	2 203	462	72	4 640	-	-
Não existe	2 411	616	122	24	1 649	-	-
Sem declaração	6	-	-	-	6	-	-
Meio-fio / guia							
Existe	8 054	2 382	491	81	5 100	-	-
Não existe	1 734	437	93	15	1 189	-	-
Sem declaração	6	-	-	-	6	-	-
Bueiro / boca de lobo							
Existe	2 171	670	123	35	1 343	-	-
Não existe	7 617	2 149	461	61	4 946	-	-
Sem declaração	6	-	-	-	6	-	-
Rampa para cadeirante							
Existe	-	-	-	-	-	-	-
Não existe	9 788	2 819	584	96	6 289	-	-
Sem declaração	6	-	-	-	6	-	-
Arborização							
Existe	6 530	1 962	392	73	4 103	-	-
Não existe	3 258	857	192	23	2 186	-	-
Sem declaração	6	-	-	-	6	-	-
Esgoto a céu aberto							
Existe	2 732	691	172	28	1 841	-	-
Não existe	7 056	2 128	412	68	4 448	-	-
Sem declaração	6	-	-	-	6	-	-
Lixo acumulado nos logradouros							
Existe	168	40	19	-	109	-	-
Não existe	9 620	2 779	565	96	6 180	-	-
Sem declaração	6	-	-	-	6	-	-
Alagoinha	**8 998**	**2 433**	**513**	**77**	**5 969**	**6**	**-**
Identificação do logradouro							
Existe	1 630	429	103	18	1 080	-	-
Não existe	7 359	2 004	410	59	4 880	6	-
Sem declaração	9	-	-	-	9	-	-
Iluminação pública							
Existe	8 860	2 392	507	77	5 878	6	-
Não existe	129	41	6	-	82	-	-
Sem declaração	9	-	-	-	9	-	-
Pavimentação							
Existe	6 021	1 608	304	49	4 058	2	-
Não existe	2 968	825	209	28	1 902	4	-

ANUÁRIO ESTATÍSTICO DO ESTADO DA PARAÍBA - 2011

II - Características Demográficas e Sociais

2.1 - Demografia

2.1.2 - Domicílios

2.1.2.2 - Características dos Domicílios e Entorno

Tabela 09 - Moradores em domicílios particulares permanentes, por cor ou raça, segundo as características do entorno nos municípios - Paraíba - 2010

Características do entorno e municípios	Moradores em domicílios particulares permanentes						
	Total	Cor ou raça					
		Branca	Preta	Amarela	Parda	Indígena	Sem declaração
Sem declaração	9	-	-	-	9	-	-
Calçada							
Existe	5 141	1 461	269	37	3 373	1	-
Não existe	3 848	972	244	40	2 587	5	-
Sem declaração	9	-	-	-	9	-	-
Meio-fio / guia							
Existe	6 599	1 789	335	55	4 418	2	-
Não existe	2 390	644	178	22	1 542	4	-
Sem declaração	9	-	-	-	9	-	-
Bueiro / boca de lobo							
Existe	1 796	555	113	13	1 115	-	-
Não existe	7 193	1 878	400	64	4 845	6	-
Sem declaração	9	-	-	-	9	-	-
Rampa para cadeirante							
Existe	40	19	-	-	21	-	-
Não existe	8 949	2 414	513	77	5 939	6	-
Sem declaração	9	-	-	-	9	-	-
Arborização							
Existe	7 251	1 954	432	69	4 790	6	-
Não existe	1 738	479	81	8	1 170	-	-
Sem declaração	9	-	-	-	9	-	-
Esgoto a céu aberto							
Existe	6 213	1 588	380	56	4 183	6	-
Não existe	2 776	845	133	21	1 777	-	-
Sem declaração	9	-	-	-	9	-	-
Lixo acumulado nos logradouros							
Existe	1 571	401	136	2	1 032	-	-
Não existe	7 418	2 032	377	75	4 928	6	-
Sem declaração	9	-	-	-	9	-	-
Alcantil	**2 062**	**813**	**86**	**-**	**1 163**	**-**	**-**
Identificação do logradouro							
Existe	1 268	513	42	-	713	-	-
Não existe	772	286	44	-	442	-	-
Sem declaração	22	14	-	-	8	-	-
Iluminação pública							
Existe	1 960	774	75	-	1 111	-	-
Não existe	80	25	11	-	44	-	-
Sem declaração	22	14	-	-	8	-	-
Pavimentação							
Existe	941	409	40	-	492	-	-
Não existe	1 099	390	46	-	663	-	-
Sem declaração	22	14	-	-	8	-	-
Calçada							
Existe	591	266	23	-	302	-	-
Não existe	1 449	533	63	-	853	-	-
Sem declaração	22	14	-	-	8	-	-
Meio-fio / guia							
Existe	611	269	24	-	318	-	-
Não existe	1 429	530	62	-	837	-	-
Sem declaração	22	14	-	-	8	-	-
Bueiro / boca de lobo							
Existe	-	-	-	-	-	-	-
Não existe	2 040	799	86	-	1 155	-	-
Sem declaração	22	14	-	-	8	-	-
Rampa para cadeirante							
Existe	-	-	-	-	-	-	-
Não existe	2 040	799	86	-	1 155	-	-
Sem declaração	22	14	-	-	8	-	-
Arborização							

ANUÁRIO ESTATÍSTICO DO ESTADO DA PARAÍBA - 2011

II - Características Demográficas e Sociais

2.1 - Demografia

2.1.2 - Domicílios

2.1.2.2 - Características dos Domicílios e Entorno

Tabela 09 - Moradores em domicílios particulares permanentes, por cor ou raça, segundo as características do entorno nos municípios - Paraíba - 2010

Características do entorno e municípios	Moradores em domicílios particulares permanentes						
	Total	Cor ou raça					
		Branca	Preta	Amarela	Parda	Indígena	Sem declaração
Existe	1 840	725	74	-	1 041	-	-
Não existe	200	74	12	-	114	-	-
Sem declaração	22	14	-	-	8	-	-
Esgoto a céu aberto							
Existe	903	330	35	-	538	-	-
Não existe	1 137	469	51	-	617	-	-
Sem declaração	22	14	-	-	8	-	-
Lixo acumulado nos logradouros							
Existe	201	75	18	-	108	-	-
Não existe	1 839	724	68	-	1 047	-	-
Sem declaração	22	14	-	-	8	-	-
Algodão de Jandaíra	**1 231**	**498**	**133**	**1**	**599**	**-**	**-**
Identificação do logradouro							
Existe	274	120	22	-	132	-	-
Não existe	956	378	111	1	466	-	-
Sem declaração	1	-	-	-	1	-	-
Iluminação pública							
Existe	1 226	498	133	1	594	-	-
Não existe	4	-	-	-	4	-	-
Sem declaração	1	-	-	-	1	-	-
Pavimentação							
Existe	816	363	78	-	375	-	-
Não existe	414	135	55	1	223	-	-
Sem declaração	1	-	-	-	1	-	-
Calçada							
Existe	921	403	81	-	437	-	-
Não existe	309	95	52	1	161	-	-
Sem declaração	1	-	-	-	1	-	-
Meio-fio / guia							
Existe	816	363	78	-	375	-	-
Não existe	414	135	55	1	223	-	-
Sem declaração	1	-	-	-	1	-	-
Bueiro / boca de lobo							
Existe	141	55	12	-	74	-	-
Não existe	1 089	443	121	1	524	-	-
Sem declaração	1	-	-	-	1	-	-
Rampa para cadeirante							
Existe	-	-	-	-	-	-	-
Não existe	1 230	498	133	1	598	-	-
Sem declaração	1	-	-	-	1	-	-
Arborização							
Existe	1 230	498	133	1	598	-	-
Não existe	-	-	-	-	-	-	-
Sem declaração	1	-	-	-	1	-	-
Esgoto a céu aberto							
Existe	217	76	33	-	108	-	-
Não existe	1 013	422	100	1	490	-	-
Sem declaração	1	-	-	-	1	-	-
Lixo acumulado nos logradouros							
Existe	22	10	2	-	10	-	-
Não existe	1 208	488	131	1	588	-	-
Sem declaração	1	-	-	-	1	-	-
Alhandra	**11 119**	**3 500**	**730**	**204**	**6 662**	**23**	**-**
Identificação do logradouro							
Existe	5 368	1 722	370	113	3 150	13	-
Não existe	5 610	1 726	355	89	3 430	10	-
Sem declaração	141	52	5	2	82	-	-
Iluminação pública							
Existe	10 603	3 352	711	200	6 317	23	-

ANUÁRIO ESTATÍSTICO DO ESTADO DA PARAÍBA - 2011

II - Características Demográficas e Sociais

2.1 - Demografia

2.1.2 - Domicílios

2.1.2.2 - Características dos Domicílios e Entorno

Tabela 09 - Moradores em domicílios particulares permanentes, por cor ou raça, segundo as características do entorno nos municípios - Paraíba - 2010

Características do entorno e municípios	Moradores em domicílios particulares permanentes						
	Total	Cor ou raça					
		Branca	Preta	Amarela	Parda	Indígena	Sem declaração
Não existe	375	96	14	2	263	-	-
Sem declaração	141	52	5	2	82	-	-
Pavimentação							
Existe	5 027	1 688	346	97	2 886	10	-
Não existe	5 951	1 760	379	105	3 694	13	-
Sem declaração	141	52	5	2	82	-	-
Calçada							
Existe	509	206	22	4	277	-	-
Não existe	10 469	3 242	703	198	6 303	23	-
Sem declaração	141	52	5	2	82	-	-
Meio-fio / guia							
Existe	4 558	1 527	315	92	2 615	9	-
Não existe	6 420	1 921	410	110	3 965	14	-
Sem declaração	141	52	5	2	82	-	-
Bueiro / boca de lobo							
Existe	146	38	5	4	99	-	-
Não existe	10 832	3 410	720	198	6 481	23	-
Sem declaração	141	52	5	2	82	-	-
Rampa para cadeirante							
Existe	45	28	3	-	14	-	-
Não existe	10 933	3 420	722	202	6 566	23	-
Sem declaração	141	52	5	2	82	-	-
Arborização							
Existe	4 168	1 378	299	57	2 432	2	-
Não existe	6 810	2 070	426	145	4 148	21	-
Sem declaração	141	52	5	2	82	-	-
Esgoto a céu aberto							
Existe	10 399	3 270	707	201	6 199	22	-
Não existe	579	178	18	1	381	1	-
Sem declaração	141	52	5	2	82	-	-
Lixo acumulado nos logradouros							
Existe	-	-	-	-	-	-	-
Não existe	10 978	3 448	725	202	6 580	23	-
Sem declaração	141	52	5	2	82	-	-
Amparo	**1 062**	**428**	**30**	**27**	**575**	**2**	**-**
Identificação do logradouro							
Existe	101	48	2	6	44	1	-
Não existe	961	380	28	21	531	1	-
Sem declaração	-	-	-	-	-	-	-
Iluminação pública							
Existe	1 018	412	30	21	553	2	-
Não existe	44	16	-	6	22	-	-
Sem declaração	-	-	-	-	-	-	-
Pavimentação							
Existe	786	320	23	20	422	1	-
Não existe	276	108	7	7	153	1	-
Sem declaração	-	-	-	-	-	-	-
Calçada							
Existe	693	287	21	19	364	2	-
Não existe	369	141	9	8	211	-	-
Sem declaração	-	-	-	-	-	-	-
Meio-fio / guia							
Existe	777	317	23	20	416	1	-
Não existe	285	111	7	7	159	1	-
Sem declaração	-	-	-	-	-	-	-
Bueiro / boca de lobo							
Existe	273	125	11	4	133	-	-
Não existe	789	303	19	23	442	2	-
Sem declaração	-	-	-	-	-	-	-

ANUÁRIO ESTATÍSTICO DO ESTADO DA PARAÍBA - 2011

II - Características Demográficas e Sociais

2.1 - Demografia

2.1.2 - Domicílios

2.1.2.2 - Características dos Domicílios e Entorno

Tabela 09 - Moradores em domicílios particulares permanentes, por cor ou raça, segundo as características do entorno nos municípios - Paraíba - 2010

Características do entorno e municípios	Moradores em domicílios particulares permanentes						
	Total	Cor ou raça					
		Branca	Preta	Amarela	Parda	Indígena	Sem declaração
Rampa para cadeirante							
Existe	-	-	-	-	-	-	-
Não existe	1 062	428	30	27	575	2	-
Sem declaração	-	-	-	-	-	-	-
Arborização							
Existe	991	403	28	25	533	2	-
Não existe	71	25	2	2	42	-	-
Sem declaração	-	-	-	-	-	-	-
Esgoto a céu aberto							
Existe	302	123	7	9	161	2	-
Não existe	760	305	23	18	414	-	-
Sem declaração	-	-	-	-	-	-	-
Lixo acumulado nos logradouros							
Existe	4	3	-	-	1	-	-
Não existe	1 058	425	30	27	574	2	-
Sem declaração	-	-	-	-	-	-	-
Aparecida	**3 635**	**1 172**	**331**	**52**	**2 080**	**-**	**-**
Identificação do logradouro							
Existe	2 973	1 003	292	47	1 631	-	-
Não existe	572	153	33	4	382	-	-
Sem declaração	90	16	6	1	67	-	-
Iluminação pública							
Existe	3 499	1 140	324	50	1 985	-	-
Não existe	46	16	1	1	28	-	-
Sem declaração	90	16	6	1	67	-	-
Pavimentação							
Existe	2 718	970	244	48	1 456	-	-
Não existe	827	186	81	3	557	-	-
Sem declaração	90	16	6	1	67	-	-
Calçada							
Existe	2 578	938	209	44	1 387	-	-
Não existe	967	218	116	7	626	-	-
Sem declaração	90	16	6	1	67	-	-
Meio-fio / guia							
Existe	2 850	988	241	45	1 576	-	-
Não existe	695	168	84	6	437	-	-
Sem declaração	90	16	6	1	67	-	-
Bueiro / boca de lobo							
Existe	-	-	-	-	-	-	-
Não existe	3 545	1 156	325	51	2 013	-	-
Sem declaração	90	16	6	1	67	-	-
Rampa para cadeirante							
Existe	14	-	-	-	14	-	-
Não existe	3 531	1 156	325	51	1 999	-	-
Sem declaração	90	16	6	1	67	-	-
Arborização							
Existe	3 523	1 149	325	51	1 998	-	-
Não existe	22	7	-	-	15	-	-
Sem declaração	90	16	6	1	67	-	-
Esgoto a céu aberto							
Existe	2 532	815	236	40	1 441	-	-
Não existe	1 013	341	89	11	572	-	-
Sem declaração	90	16	6	1	67	-	-
Lixo acumulado nos logradouros							
Existe	-	-	-	-	-	-	-
Não existe	3 545	1 156	325	51	2 013	-	-
Sem declaração	90	16	6	1	67	-	-
Araçagi	**6 774**	**2 771**	**524**	**46**	**3 433**	**-**	**-**
Identificação do logradouro							

ANUÁRIO ESTATÍSTICO DO ESTADO DA PARAÍBA - 2011

II - Características Demográficas e Sociais

2.1 - Demografia

2.1.2 - Domicílios

2.1.2.2 - Características dos Domicílios e Entorno

Tabela 09 - Moradores em domicílios particulares permanentes, por cor ou raça, segundo as características do entorno nos municípios - Paraíba - 2010

Características do entorno e municípios	Moradores em domicílios particulares permanentes						
	Total	Cor ou raça					
		Branca	Preta	Amarela	Parda	Indígena	Sem declaração
Existe	2 143	879	182	25	1 057	-	-
Não existe	4 631	1 892	342	21	2 376	-	-
Sem declaração	-	-	-	-	-	-	-
Iluminação pública							
Existe	6 726	2 749	524	45	3 408	-	-
Não existe	48	22	-	1	25	-	-
Sem declaração	-	-	-	-	-	-	-
Pavimentação							
Existe	5 088	2 171	455	31	2 431	-	-
Não existe	1 686	600	69	15	1 002	-	-
Sem declaração	-	-	-	-	-	-	-
Calçada							
Existe	5 061	2 136	449	32	2 444	-	-
Não existe	1 713	635	75	14	989	-	-
Sem declaração	-	-	-	-	-	-	-
Meio-fio / guia							
Existe	5 155	2 164	459	31	2 501	-	-
Não existe	1 619	607	65	15	932	-	-
Sem declaração	-	-	-	-	-	-	-
Bueiro / boca de lobo							
Existe	1 434	606	64	12	752	-	-
Não existe	5 340	2 165	460	34	2 681	-	-
Sem declaração	-	-	-	-	-	-	-
Rampa para cadeirante							
Existe	68	27	3	-	38	-	-
Não existe	6 706	2 744	521	46	3 395	-	-
Sem declaração	-	-	-	-	-	-	-
Arborização							
Existe	5 884	2 406	426	31	3 021	-	-
Não existe	890	365	98	15	412	-	-
Sem declaração	-	-	-	-	-	-	-
Esgoto a céu aberto							
Existe	3 117	1 215	211	22	1 669	-	-
Não existe	3 657	1 556	313	24	1 764	-	-
Sem declaração	-	-	-	-	-	-	-
Lixo acumulado nos logradouros							
Existe	568	216	25	8	319	-	-
Não existe	6 206	2 555	499	38	3 114	-	-
Sem declaração	-	-	-	-	-	-	-
Arara	**8 899**	**3 212**	**260**	**73**	**5 354**	**-**	**-**
Identificação do logradouro							
Existe	6 493	2 379	192	59	3 863	-	-
Não existe	2 406	833	68	14	1 491	-	-
Sem declaração	-	-	-	-	-	-	-
Iluminação pública							
Existe	8 742	3 147	250	72	5 273	-	-
Não existe	157	65	10	1	81	-	-
Sem declaração	-	-	-	-	-	-	-
Pavimentação							
Existe	7 842	2 878	232	63	4 669	-	-
Não existe	1 057	334	28	10	685	-	-
Sem declaração	-	-	-	-	-	-	-
Calçada							
Existe	6 993	2 550	186	48	4 209	-	-
Não existe	1 906	662	74	25	1 145	-	-
Sem declaração	-	-	-	-	-	-	-
Meio-fio / guia							
Existe	7 926	2 888	233	63	4 742	-	-
Não existe	973	324	27	10	612	-	-

ANUÁRIO ESTATÍSTICO DO ESTADO DA PARAÍBA - 2011

II - Características Demográficas e Sociais

2.1 - Demografia

2.1.2 - Domicílios

2.1.2.2 - Características dos Domicílios e Entorno

Tabela 09 - Moradores em domicílios particulares permanentes, por cor ou raça, segundo as características do entorno nos municípios - Paraíba - 2010

Características do entorno e municípios	Moradores em domicílios particulares permanentes						
	Total	Cor ou raça					
		Branca	Preta	Amarela	Parda	Indígena	Sem declaração
Sem declaração	-	-	-	-	-	-	-
Bueiro / boca de lobo							
Existe	980	403	23	11	543	-	-
Não existe	7 919	2 809	237	62	4 811	-	-
Sem declaração	-	-	-	-	-	-	-
Rampa para cadeirante							
Existe	-	-	-	-	-	-	-
Não existe	8 899	3 212	260	73	5 354	-	-
Sem declaração	-	-	-	-	-	-	-
Arborização							
Existe	4 442	1 673	104	34	2 631	-	-
Não existe	4 457	1 539	156	39	2 723	-	-
Sem declaração	-	-	-	-	-	-	-
Esgoto a céu aberto							
Existe	495	157	14	2	322	-	-
Não existe	8 404	3 055	246	71	5 032	-	-
Sem declaração	-	-	-	-	-	-	-
Lixo acumulado nos logradouros							
Existe	232	73	4	2	153	-	-
Não existe	8 667	3 139	256	71	5 201	-	-
Sem declaração	-	-	-	-	-	-	-
Araruna	**9 280**	**3 471**	**263**	**48**	**5 498**	**-**	**-**
Identificação do logradouro							
Existe	3 555	1 381	82	20	2 072	-	-
Não existe	5 725	2 090	181	28	3 426	-	-
Sem declaração	-	-	-	-	-	-	-
Iluminação pública							
Existe	9 097	3 406	261	48	5 382	-	-
Não existe	183	65	2	-	116	-	-
Sem declaração	-	-	-	-	-	-	-
Pavimentação							
Existe	6 770	2 520	175	36	4 039	-	-
Não existe	2 510	951	88	12	1 459	-	-
Sem declaração	-	-	-	-	-	-	-
Calçada							
Existe	5 931	2 204	138	28	3 561	-	-
Não existe	3 349	1 267	125	20	1 937	-	-
Sem declaração	-	-	-	-	-	-	-
Meio-fio / guia							
Existe	7 102	2 647	188	39	4 228	-	-
Não existe	2 178	824	75	9	1 270	-	-
Sem declaração	-	-	-	-	-	-	-
Bueiro / boca de lobo							
Existe	733	298	15	-	420	-	-
Não existe	8 547	3 173	248	48	5 078	-	-
Sem declaração	-	-	-	-	-	-	-
Rampa para cadeirante							
Existe	-	-	-	-	-	-	-
Não existe	9 280	3 471	263	48	5 498	-	-
Sem declaração	-	-	-	-	-	-	-
Arborização							
Existe	8 064	3 031	231	41	4 761	-	-
Não existe	1 216	440	32	7	737	-	-
Sem declaração	-	-	-	-	-	-	-
Esgoto a céu aberto							
Existe	358	128	16	-	214	-	-
Não existe	8 922	3 343	247	48	5 284	-	-
Sem declaração	-	-	-	-	-	-	-
Lixo acumulado nos logradouros							

ANUÁRIO ESTATÍSTICO DO ESTADO DA PARAÍBA - 2011

II - Características Demográficas e Sociais

2.1 - Demografia

2.1.2 - Domicílios

2.1.2.2 - Características dos Domicílios e Entorno

Tabela 09 - Moradores em domicílios particulares permanentes, por cor ou raça, segundo as características do entorno nos municípios - Paraíba - 2010

Características do entorno e municípios	Moradores em domicílios particulares permanentes						
	Total	Cor ou raça					
		Branca	Preta	Amarela	Parda	Indígena	Sem declaração
Existe	177	62	5	1	109	-	-
Não existe	9 103	3 409	258	47	5 389	-	-
Sem declaração	-	-	-	-	-	-	-
Areia	**14 513**	**4 843**	**1 289**	**301**	**7 993**	**87**	**-**
Identificação do logradouro							
Existe	8 344	2 866	673	170	4 582	53	-
Não existe	5 950	1 896	601	131	3 288	34	-
Sem declaração	219	81	15	-	123	-	-
Iluminação pública							
Existe	13 456	4 480	1 194	286	7 419	77	-
Não existe	838	282	80	15	451	10	-
Sem declaração	219	81	15	-	123	-	-
Pavimentação							
Existe	12 585	4 191	1 141	271	6 914	68	-
Não existe	1 709	571	133	30	956	19	-
Sem declaração	219	81	15	-	123	-	-
Calçada							
Existe	9 224	3 184	744	194	5 053	49	-
Não existe	5 070	1 578	530	107	2 817	38	-
Sem declaração	219	81	15	-	123	-	-
Meio-fio / guia							
Existe	12 589	4 178	1 119	270	6 956	66	-
Não existe	1 705	584	155	31	914	21	-
Sem declaração	219	81	15	-	123	-	-
Bueiro / boca de lobo							
Existe	2 422	819	277	38	1 281	7	-
Não existe	11 872	3 943	997	263	6 589	80	-
Sem declaração	219	81	15	-	123	-	-
Rampa para cadeirante							
Existe	134	39	18	2	75	-	-
Não existe	14 160	4 723	1 256	299	7 795	87	-
Sem declaração	219	81	15	-	123	-	-
Arborização							
Existe	5 264	1 667	452	111	2 999	35	-
Não existe	9 030	3 095	822	190	4 871	52	-
Sem declaração	219	81	15	-	123	-	-
Esgoto a céu aberto							
Existe	880	207	64	17	591	1	-
Não existe	13 414	4 555	1 210	284	7 279	86	-
Sem declaração	219	81	15	-	123	-	-
Lixo acumulado nos logradouros							
Existe	605	185	49	10	351	10	-
Não existe	13 689	4 577	1 225	291	7 519	77	-
Sem declaração	219	81	15	-	123	-	-
Areia de Baraúnas	**1 017**	**335**	**12**	**40**	**630**	**-**	**-**
Identificação do logradouro							
Existe	1 010	335	12	40	623	-	-
Não existe	7	-	-	-	7	-	-
Sem declaração	-	-	-	-	-	-	-
Iluminação pública							
Existe	1 003	328	12	40	623	-	-
Não existe	14	7	-	-	7	-	-
Sem declaração	-	-	-	-	-	-	-
Pavimentação							
Existe	921	299	12	39	571	-	-
Não existe	96	36	-	1	59	-	-
Sem declaração	-	-	-	-	-	-	-
Calçada							
Existe	196	91	1	7	97	-	-

ANUÁRIO ESTATÍSTICO DO ESTADO DA PARAÍBA - 2011

II - Características Demográficas e Sociais

2.1 - Demografia

2.1.2 - Domicílios

2.1.2.2 - Características dos Domicílios e Entorno

Tabela 09 - Moradores em domicílios particulares permanentes, por cor ou raça, segundo as características do entorno nos municípios - Paraíba - 2010

Características do entorno e municípios	Moradores em domicílios particulares permanentes						
	Total	Cor ou raça					
		Branca	Preta	Amarela	Parda	Indígena	Sem declaração
Não existe	821	244	11	33	533	-	-
Sem declaração	-	-	-	-	-	-	-
Meio-fio / guia							
Existe	935	306	12	39	578	-	-
Não existe	82	29	-	1	52	-	-
Sem declaração	-	-	-	-	-	-	-
Bueiro / boca de lobo							
Existe	-	-	-	-	-	-	-
Não existe	1 017	335	12	40	630	-	-
Sem declaração	-	-	-	-	-	-	-
Rampa para cadeirante							
Existe	116	54	-	1	61	-	-
Não existe	901	281	12	39	569	-	-
Sem declaração	-	-	-	-	-	-	-
Arborização							
Existe	1 003	328	12	40	623	-	-
Não existe	14	7	-	-	7	-	-
Sem declaração	-	-	-	-	-	-	-
Esgoto a céu aberto							
Existe	67	24	-	1	42	-	-
Não existe	950	311	12	39	588	-	-
Sem declaração	-	-	-	-	-	-	-
Lixo acumulado nos logradouros							
Existe	-	-	-	-	-	-	-
Não existe	1 017	335	12	40	630	-	-
Sem declaração	-	-	-	-	-	-	-
Areial	**4 588**	**1 850**	**182**	**10**	**2 546**	**-**	**-**
Identificação do logradouro							
Existe	2 533	1 003	79	4	1 447	-	-
Não existe	2 055	847	103	6	1 099	-	-
Sem declaração	-	-	-	-	-	-	-
Iluminação pública							
Existe	4 328	1 760	169	8	2 391	-	-
Não existe	260	90	13	2	155	-	-
Sem declaração	-	-	-	-	-	-	-
Pavimentação							
Existe	2 789	1 172	99	7	1 511	-	-
Não existe	1 799	678	83	3	1 035	-	-
Sem declaração	-	-	-	-	-	-	-
Calçada							
Existe	2 648	1 174	89	7	1 378	-	-
Não existe	1 940	676	93	3	1 168	-	-
Sem declaração	-	-	-	-	-	-	-
Meio-fio / guia							
Existe	2 905	1 242	97	7	1 559	-	-
Não existe	1 683	608	85	3	987	-	-
Sem declaração	-	-	-	-	-	-	-
Bueiro / boca de lobo							
Existe	196	92	12	-	92	-	-
Não existe	4 392	1 758	170	10	2 454	-	-
Sem declaração	-	-	-	-	-	-	-
Rampa para cadeirante							
Existe	-	-	-	-	-	-	-
Não existe	4 588	1 850	182	10	2 546	-	-
Sem declaração	-	-	-	-	-	-	-
Arborização							
Existe	3 526	1 441	145	4	1 936	-	-
Não existe	1 062	409	37	6	610	-	-
Sem declaração	-	-	-	-	-	-	-

ANUÁRIO ESTATÍSTICO DO ESTADO DA PARAÍBA - 2011

II - Características Demográficas e Sociais

2.1 - Demografia

2.1.2 - Domicílios

2.1.2.2 - Características dos Domicílios e Entorno

Tabela 09 - Moradores em domicílios particulares permanentes, por cor ou raça, segundo as características do entorno nos municípios - Paraíba - 2010

Características do entorno e municípios	Moradores em domicílios particulares permanentes						
	Total	Cor ou raça					
		Branca	Preta	Amarela	Parda	Indígena	Sem declaração
Esgoto a céu aberto							
Existe	632	183	20	2	427	-	-
Não existe	3 956	1 667	162	8	2 119	-	-
Sem declaração	-	-	-	-	-	-	-
Lixo acumulado nos logradouros							
Existe	202	57	14	-	131	-	-
Não existe	4 386	1 793	168	10	2 415	-	-
Sem declaração	-	-	-	-	-	-	-
Aroeiras	**9 504**	**3 797**	**242**	**29**	**5 434**	**2**	**-**
Identificação do logradouro							
Existe	1 599	708	37	10	844	-	-
Não existe	7 905	3 089	205	19	4 590	2	-
Sem declaração	-	-	-	-	-	-	-
Iluminação pública							
Existe	9 282	3 724	241	29	5 286	2	-
Não existe	222	73	1	-	148	-	-
Sem declaração	-	-	-	-	-	-	-
Pavimentação							
Existe	3 470	1 544	84	16	1 824	2	-
Não existe	6 034	2 253	158	13	3 610	-	-
Sem declaração	-	-	-	-	-	-	-
Calçada							
Existe	2 841	1 267	66	17	1 489	2	-
Não existe	6 663	2 530	176	12	3 945	-	-
Sem declaração	-	-	-	-	-	-	-
Meio-fio / guia							
Existe	3 542	1 593	85	17	1 845	2	-
Não existe	5 962	2 204	157	12	3 589	-	-
Sem declaração	-	-	-	-	-	-	-
Bueiro / boca de lobo							
Existe	377	166	7	1	203	-	-
Não existe	9 127	3 631	235	28	5 231	2	-
Sem declaração	-	-	-	-	-	-	-
Rampa para cadeirante							
Existe	16	5	-	-	11	-	-
Não existe	9 488	3 792	242	29	5 423	2	-
Sem declaração	-	-	-	-	-	-	-
Arborização							
Existe	7 684	3 133	190	23	4 336	2	-
Não existe	1 820	664	52	6	1 098	-	-
Sem declaração	-	-	-	-	-	-	-
Esgoto a céu aberto							
Existe	3 278	1 252	71	5	1 950	-	-
Não existe	6 226	2 545	171	24	3 484	2	-
Sem declaração	-	-	-	-	-	-	-
Lixo acumulado nos logradouros							
Existe	71	25	-	-	46	-	-
Não existe	9 433	3 772	242	29	5 388	2	-
Sem declaração	-	-	-	-	-	-	-
Assunção	**2 841**	**978**	**178**	**4**	**1 678**	**3**	**-**
Identificação do logradouro							
Existe	1 661	559	108	4	987	3	-
Não existe	1 180	419	70	-	691	-	-
Sem declaração	-	-	-	-	-	-	-
Iluminação pública							
Existe	2 831	972	178	4	1 674	3	-
Não existe	10	6	-	-	4	-	-
Sem declaração	-	-	-	-	-	-	-
Pavimentação							

ANUÁRIO ESTATÍSTICO DO ESTADO DA PARAÍBA - 2011

II - Características Demográficas e Sociais

2.1 - Demografia

2.1.2 - Domicílios

2.1.2.2 - Características dos Domicílios e Entorno

Tabela 09 - Moradores em domicílios particulares permanentes, por cor ou raça, segundo as características do entorno nos municípios - Paraíba - 2010

Características do entorno e municípios	Moradores em domicílios particulares permanentes						
	Total	Cor ou raça					
		Branca	Preta	Amarela	Parda	Indígena	Sem declaração
Existe	1 309	513	96	1	699	-	-
Não existe	1 532	465	82	3	979	3	-
Sem declaração	-	-	-	-	-	-	-
Calçada							
Existe	1 371	508	92	2	769	-	-
Não existe	1 470	470	86	2	909	3	-
Sem declaração	-	-	-	-	-	-	-
Meio-fio / guia							
Existe	1 284	508	106	1	669	-	-
Não existe	1 557	470	72	3	1 009	3	-
Sem declaração	-	-	-	-	-	-	-
Bueiro / boca de lobo							
Existe	-	-	-	-	-	-	-
Não existe	2 841	978	178	4	1 678	3	-
Sem declaração	-	-	-	-	-	-	-
Rampa para cadeirante							
Existe	85	36	-	-	49	-	-
Não existe	2 756	942	178	4	1 629	3	-
Sem declaração	-	-	-	-	-	-	-
Arborização							
Existe	1 527	532	81	3	908	3	-
Não existe	1 314	446	97	1	770	-	-
Sem declaração	-	-	-	-	-	-	-
Esgoto a céu aberto							
Existe	721	193	18	2	508	-	-
Não existe	2 120	785	160	2	1 170	3	-
Sem declaração	-	-	-	-	-	-	-
Lixo acumulado nos logradouros							
Existe	-	-	-	-	-	-	-
Não existe	2 841	978	178	4	1 678	3	-
Sem declaração	-	-	-	-	-	-	-
Baía da Traição	**3 076**	**861**	**119**	**11**	**784**	**1 301**	**-**
Identificação do logradouro							
Existe	45	9	-	-	15	21	-
Não existe	3 031	852	119	11	769	1 280	-
Sem declaração	-	-	-	-	-	-	-
Iluminação pública							
Existe	2 957	833	116	11	760	1 237	-
Não existe	119	28	3	-	24	64	-
Sem declaração	-	-	-	-	-	-	-
Pavimentação							
Existe	1 404	385	67	8	376	568	-
Não existe	1 672	476	52	3	408	733	-
Sem declaração	-	-	-	-	-	-	-
Calçada							
Existe	1 015	285	45	7	278	400	-
Não existe	2 061	576	74	4	506	901	-
Sem declaração	-	-	-	-	-	-	-
Meio-fio / guia							
Existe	1 348	362	65	8	353	560	-
Não existe	1 728	499	54	3	431	741	-
Sem declaração	-	-	-	-	-	-	-
Bueiro / boca de lobo							
Existe	231	55	11	-	41	124	-
Não existe	2 845	806	108	11	743	1 177	-
Sem declaração	-	-	-	-	-	-	-
Rampa para cadeirante							
Existe	-	-	-	-	-	-	-
Não existe	3 076	861	119	11	784	1 301	-

ANUÁRIO ESTATÍSTICO DO ESTADO DA PARAÍBA - 2011

II - Características Demográficas e Sociais

2.1 - Demografia

2.1.2 - Domicílios

2.1.2.2 - Características dos Domicílios e Entorno

Tabela 09 - Moradores em domicílios particulares permanentes, por cor ou raça, segundo as características do entorno nos municípios - Paraíba - 2010

Características do entorno e municípios	Moradores em domicílios particulares permanentes						
	Total	Cor ou raça					
		Branca	Preta	Amarela	Parda	Indígena	Sem declaração
Sem declaração	-	-	-	-	-	-	-
Arborização							
Existe	1 164	321	53	7	280	503	-
Não existe	1 912	540	66	4	504	798	-
Sem declaração	-	-	-	-	-	-	-
Esgoto a céu aberto							
Existe	737	220	22	2	163	330	-
Não existe	2 339	641	97	9	621	971	-
Sem declaração	-	-	-	-	-	-	-
Lixo acumulado nos logradouros							
Existe	248	61	5	-	77	105	-
Não existe	2 828	800	114	11	707	1 196	-
Sem declaração	-	-	-	-	-	-	-
Bananeiras	**9 213**	**3 433**	**287**	**67**	**5 425**	**1**	**-**
Identificação do logradouro							
Existe	4 428	1 603	172	38	2 615	-	-
Não existe	4 785	1 830	115	29	2 810	1	-
Sem declaração	-	-	-	-	-	-	-
Iluminação pública							
Existe	8 956	3 314	282	66	5 293	1	-
Não existe	257	119	5	1	132	-	-
Sem declaração	-	-	-	-	-	-	-
Pavimentação							
Existe	7 873	2 841	269	63	4 699	1	-
Não existe	1 340	592	18	4	726	-	-
Sem declaração	-	-	-	-	-	-	-
Calçada							
Existe	4 618	1 883	115	45	2 575	-	-
Não existe	4 595	1 550	172	22	2 850	1	-
Sem declaração	-	-	-	-	-	-	-
Meio-fio / guia							
Existe	8 035	2 919	270	61	4 784	1	-
Não existe	1 178	514	17	6	641	-	-
Sem declaração	-	-	-	-	-	-	-
Bueiro / boca de lobo							
Existe	1 634	632	49	9	944	-	-
Não existe	7 579	2 801	238	58	4 481	1	-
Sem declaração	-	-	-	-	-	-	-
Rampa para cadeirante							
Existe	37	23	1	-	13	-	-
Não existe	9 176	3 410	286	67	5 412	1	-
Sem declaração	-	-	-	-	-	-	-
Arborização							
Existe	8 682	3 219	271	63	5 128	1	-
Não existe	531	214	16	4	297	-	-
Sem declaração	-	-	-	-	-	-	-
Esgoto a céu aberto							
Existe	2 933	1 061	87	10	1 774	1	-
Não existe	6 280	2 372	200	57	3 651	-	-
Sem declaração	-	-	-	-	-	-	-
Lixo acumulado nos logradouros							
Existe	104	33	1	-	70	-	-
Não existe	9 109	3 400	286	67	5 355	1	-
Sem declaração	-	-	-	-	-	-	-
Baraúna	**3 187**	**1 120**	**133**	**28**	**1 906**	**-**	**-**
Identificação do logradouro							
Existe	882	293	38	11	540	-	-
Não existe	2 305	827	95	17	1 366	-	-
Sem declaração	-	-	-	-	-	-	-

ANUÁRIO ESTATÍSTICO DO ESTADO DA PARAÍBA - 2011

II - Características Demográficas e Sociais

2.1 - Demografia

2.1.2 - Domicílios

2.1.2.2 - Características dos Domicílios e Entorno

Tabela 09 - Moradores em domicílios particulares permanentes, por cor ou raça, segundo as características do entorno nos municípios - Paraíba - 2010

Características do entorno e municípios	Moradores em domicílios particulares permanentes						
	Total	Cor ou raça					
		Branca	Preta	Amarela	Parda	Indígena	Sem declaração
Iluminação pública							
Existe	3 020	1 068	127	28	1 797	-	-
Não existe	167	52	6	-	109	-	-
Sem declaração	-	-	-	-	-	-	-
Pavimentação							
Existe	1 863	623	64	25	1 151	-	-
Não existe	1 324	497	69	3	755	-	-
Sem declaração	-	-	-	-	-	-	-
Calçada							
Existe	2 255	781	95	26	1 353	-	-
Não existe	932	339	38	2	553	-	-
Sem declaração	-	-	-	-	-	-	-
Meio-fio / guia							
Existe	2 105	694	79	25	1 307	-	-
Não existe	1 082	426	54	3	599	-	-
Sem declaração	-	-	-	-	-	-	-
Bueiro / boca de lobo							
Existe	-	-	-	-	-	-	-
Não existe	3 187	1 120	133	28	1 906	-	-
Sem declaração	-	-	-	-	-	-	-
Rampa para cadeirante							
Existe	-	-	-	-	-	-	-
Não existe	3 187	1 120	133	28	1 906	-	-
Sem declaração	-	-	-	-	-	-	-
Arborização							
Existe	3 008	1 063	131	28	1 786	-	-
Não existe	179	57	2	-	120	-	-
Sem declaração	-	-	-	-	-	-	-
Esgoto a céu aberto							
Existe	76	19	-	-	57	-	-
Não existe	3 111	1 101	133	28	1 849	-	-
Sem declaração	-	-	-	-	-	-	-
Lixo acumulado nos logradouros							
Existe	-	-	-	-	-	-	-
Não existe	3 187	1 120	133	28	1 906	-	-
Sem declaração	-	-	-	-	-	-	-
Barra de Santa Rosa	**7 944**	**3 129**	**378**	**122**	**4 312**	**3**	**-**
Identificação do logradouro							
Existe	4 305	1 629	196	75	2 402	3	-
Não existe	3 639	1 500	182	47	1 910	-	-
Sem declaração	-	-	-	-	-	-	-
Iluminação pública							
Existe	7 912	3 118	377	122	4 292	3	-
Não existe	32	11	1	-	20	-	-
Sem declaração	-	-	-	-	-	-	-
Pavimentação							
Existe	5 959	2 383	310	100	3 166	-	-
Não existe	1 985	746	68	22	1 146	3	-
Sem declaração	-	-	-	-	-	-	-
Calçada							
Existe	6 773	2 657	334	106	3 674	2	-
Não existe	1 171	472	44	16	638	1	-
Sem declaração	-	-	-	-	-	-	-
Meio-fio / guia							
Existe	6 278	2 487	314	103	3 372	2	-
Não existe	1 666	642	64	19	940	1	-
Sem declaração	-	-	-	-	-	-	-
Bueiro / boca de lobo							
Existe	741	282	81	23	355	-	-

ANUÁRIO ESTATÍSTICO DO ESTADO DA PARAÍBA - 2011

II - Características Demográficas e Sociais

2.1 - Demografia

2.1.2 - Domicílios

2.1.2.2 - Características dos Domicílios e Entorno

Tabela 09 - Moradores em domicílios particulares permanentes, por cor ou raça, segundo as características do entorno nos municípios - Paraíba - 2010

Características do entorno e municípios	Moradores em domicílios particulares permanentes						
	Total	Cor ou raça					
		Branca	Preta	Amarela	Parda	Indígena	Sem declaração
Não existe	7 203	2 847	297	99	3 957	3	-
Sem declaração	-	-	-	-	-	-	-
Rampa para cadeirante							
Existe	166	71	4	1	90	-	-
Não existe	7 778	3 058	374	121	4 222	3	-
Sem declaração	-	-	-	-	-	-	-
Arborização							
Existe	7 560	2 988	362	117	4 090	3	-
Não existe	384	141	16	5	222	-	-
Sem declaração	-	-	-	-	-	-	-
Esgoto a céu aberto							
Existe	229	93	7	4	125	-	-
Não existe	7 715	3 036	371	118	4 187	3	-
Sem declaração	-	-	-	-	-	-	-
Lixo acumulado nos logradouros							
Existe	-	-	-	-	-	-	-
Não existe	7 944	3 129	378	122	4 312	3	-
Sem declaração	-	-	-	-	-	-	-
Barra de Santana	**886**	**335**	**42**	**9**	**500**	**-**	**-**
Identificação do logradouro							
Existe	34	6	-	-	28	-	-
Não existe	852	329	42	9	472	-	-
Sem declaração	-	-	-	-	-	-	-
Iluminação pública							
Existe	765	297	34	7	427	-	-
Não existe	121	38	8	2	73	-	-
Sem declaração	-	-	-	-	-	-	-
Pavimentação							
Existe	492	192	10	3	287	-	-
Não existe	394	143	32	6	213	-	-
Sem declaração	-	-	-	-	-	-	-
Calçada							
Existe	241	97	2	-	142	-	-
Não existe	645	238	40	9	358	-	-
Sem declaração	-	-	-	-	-	-	-
Meio-fio / guia							
Existe	508	198	10	3	297	-	-
Não existe	378	137	32	6	203	-	-
Sem declaração	-	-	-	-	-	-	-
Bueiro / boca de lobo							
Existe	-	-	-	-	-	-	-
Não existe	886	335	42	9	500	-	-
Sem declaração	-	-	-	-	-	-	-
Rampa para cadeirante							
Existe	-	-	-	-	-	-	-
Não existe	886	335	42	9	500	-	-
Sem declaração	-	-	-	-	-	-	-
Arborização							
Existe	474	187	21	4	262	-	-
Não existe	412	148	21	5	238	-	-
Sem declaração	-	-	-	-	-	-	-
Esgoto a céu aberto							
Existe	191	63	14	4	110	-	-
Não existe	695	272	28	5	390	-	-
Sem declaração	-	-	-	-	-	-	-
Lixo acumulado nos logradouros							
Existe	-	-	-	-	-	-	-
Não existe	886	335	42	9	500	-	-
Sem declaração	-	-	-	-	-	-	-

ANUÁRIO ESTATÍSTICO DO ESTADO DA PARAÍBA - 2011

II - Características Demográficas e Sociais

2.1 - Demografia

2.1.2 - Domicílios

2.1.2.2 - Características dos Domicílios e Entorno

Tabela 09 - Moradores em domicílios particulares permanentes, por cor ou raça, segundo as características do entorno nos municípios - Paraíba - 2010

Características do entorno e municípios	Moradores em domicílios particulares permanentes						
	Total	Cor ou raça					
		Branca	Preta	Amarela	Parda	Indígena	Sem declaração
Barra de São Miguel	**2 359**	**1 459**	**113**	**8**	**779**	**-**	**-**
Identificação do logradouro							
Existe	1 257	833	66	3	355	-	-
Não existe	1 102	626	47	5	424	-	-
Sem declaração	-	-	-	-	-	-	-
Iluminação pública							
Existe	2 329	1 452	111	6	760	-	-
Não existe	30	7	2	2	19	-	-
Sem declaração	-	-	-	-	-	-	-
Pavimentação							
Existe	1 941	1 286	107	5	543	-	-
Não existe	418	173	6	3	236	-	-
Sem declaração	-	-	-	-	-	-	-
Calçada							
Existe	1 679	1 132	75	5	467	-	-
Não existe	680	327	38	3	312	-	-
Sem declaração	-	-	-	-	-	-	-
Meio-fio / guia							
Existe	2 009	1 308	107	6	588	-	-
Não existe	350	151	6	2	191	-	-
Sem declaração	-	-	-	-	-	-	-
Bueiro / boca de lobo							
Existe	161	142	1	-	18	-	-
Não existe	2 198	1 317	112	8	761	-	-
Sem declaração	-	-	-	-	-	-	-
Rampa para cadeirante							
Existe	74	47	18	-	9	-	-
Não existe	2 285	1 412	95	8	770	-	-
Sem declaração	-	-	-	-	-	-	-
Arborização							
Existe	2 242	1 379	88	6	769	-	-
Não existe	117	80	25	2	10	-	-
Sem declaração	-	-	-	-	-	-	-
Esgoto a céu aberto							
Existe	851	389	70	3	389	-	-
Não existe	1 508	1 070	43	5	390	-	-
Sem declaração	-	-	-	-	-	-	-
Lixo acumulado nos logradouros							
Existe	-	-	-	-	-	-	-
Não existe	2 359	1 459	113	8	779	-	-
Sem declaração	-	-	-	-	-	-	-
Bayeux	**92 306**	**33 451**	**9 458**	**2 106**	**46 998**	**293**	**-**
Identificação do logradouro							
Existe	25 279	9 290	2 676	769	12 431	113	-
Não existe	65 730	23 760	6 613	1 323	33 854	180	-
Sem declaração	1 297	401	169	14	713	-	-
Iluminação pública							
Existe	87 136	31 760	8 972	2 030	44 100	274	-
Não existe	3 873	1 290	317	62	2 185	19	-
Sem declaração	1 297	401	169	14	713	-	-
Pavimentação							
Existe	65 119	24 207	6 408	1 486	32 794	224	-
Não existe	25 890	8 843	2 881	606	13 491	69	-
Sem declaração	1 297	401	169	14	713	-	-
Calçada							
Existe	58 631	22 020	5 682	1 280	29 441	208	-
Não existe	32 378	11 030	3 607	812	16 844	85	-
Sem declaração	1 297	401	169	14	713	-	-
Meio-fio / guia							

ANUÁRIO ESTATÍSTICO DO ESTADO DA PARAÍBA - 2011

II - Características Demográficas e Sociais

2.1 - Demografia

2.1.2 - Domicílios

2.1.2.2 - Características dos Domicílios e Entorno

Tabela 09 - Moradores em domicílios particulares permanentes, por cor ou raça, segundo as características do entorno nos municípios - Paraíba - 2010

Características do entorno e municípios	Moradores em domicílios particulares permanentes						
	Total	Cor ou raça					
		Branca	Preta	Amarela	Parda	Indígena	Sem declaração
Existe	64 855	23 992	6 397	1 466	32 777	223	-
Não existe	26 154	9 058	2 892	626	13 508	70	-
Sem declaração	1 297	401	169	14	713	-	-
Bueiro / boca de lobo							
Existe	20 689	7 421	2 113	575	10 483	97	-
Não existe	70 320	25 629	7 176	1 517	35 802	196	-
Sem declaração	1 297	401	169	14	713	-	-
Rampa para cadeirante							
Existe	165	89	16	1	59	-	-
Não existe	90 844	32 961	9 273	2 091	46 226	293	-
Sem declaração	1 297	401	169	14	713	-	-
Arborização							
Existe	39 052	14 361	3 694	876	19 953	168	-
Não existe	51 957	18 689	5 595	1 216	26 332	125	-
Sem declaração	1 297	401	169	14	713	-	-
Esgoto a céu aberto							
Existe	56 897	20 665	6 231	1 312	28 461	228	-
Não existe	34 112	12 385	3 058	780	17 824	65	-
Sem declaração	1 297	401	169	14	713	-	-
Lixo acumulado nos logradouros							
Existe	11 845	4 219	1 383	314	5 856	73	-
Não existe	79 164	28 831	7 906	1 778	40 429	220	-
Sem declaração	1 297	401	169	14	713	-	-
Belém	**14 041**	**5 100**	**355**	**94**	**8 482**	**10**	**-**
Identificação do logradouro							
Existe	8 178	2 970	197	54	4 949	8	-
Não existe	5 838	2 116	158	40	3 522	2	-
Sem declaração	25	14	-	-	11	-	-
Iluminação pública							
Existe	13 544	4 943	341	84	8 166	10	-
Não existe	472	143	14	10	305	-	-
Sem declaração	25	14	-	-	11	-	-
Pavimentação							
Existe	9 413	3 465	264	52	5 623	9	-
Não existe	4 603	1 621	91	42	2 848	1	-
Sem declaração	25	14	-	-	11	-	-
Calçada							
Existe	12 580	4 570	319	86	7 597	8	-
Não existe	1 436	516	36	8	874	2	-
Sem declaração	25	14	-	-	11	-	-
Meio-fio / guia							
Existe	9 473	3 503	270	56	5 636	8	-
Não existe	4 543	1 583	85	38	2 835	2	-
Sem declaração	25	14	-	-	11	-	-
Bueiro / boca de lobo							
Existe	2 923	1 061	75	24	1 763	-	-
Não existe	11 093	4 025	280	70	6 708	10	-
Sem declaração	25	14	-	-	11	-	-
Rampa para cadeirante							
Existe	-	-	-	-	-	-	-
Não existe	14 016	5 086	355	94	8 471	10	-
Sem declaração	25	14	-	-	11	-	-
Arborização							
Existe	12 668	4 583	332	82	7 667	4	-
Não existe	1 348	503	23	12	804	6	-
Sem declaração	25	14	-	-	11	-	-
Esgoto a céu aberto							
Existe	595	204	10	5	376	-	-
Não existe	13 421	4 882	345	89	8 095	10	-

ANUÁRIO ESTATÍSTICO DO ESTADO DA PARAÍBA - 2011 IDEME

II - Características Demográficas e Sociais

2.1 - Demografia

2.1.2 - Domicílios

2.1.2.2 - Características dos Domicílios e Entorno

Tabela 09 - Moradores em domicílios particulares permanentes, por cor ou raça, segundo as características do entorno nos municípios - Paraíba - 2010

Características do entorno e municípios	Moradores em domicílios particulares permanentes						
	Total	Cor ou raça					
		Branca	Preta	Amarela	Parda	Indígena	Sem declaração
Sem declaração	25	14	-	-	11	-	-
Lixo acumulado nos logradouros							
Existe	2 131	706	55	19	1 351	-	-
Não existe	11 885	4 380	300	75	7 120	10	-
Sem declaração	25	14	-	-	11	-	-
Belém do Brejo do Cruz	**5 250**	**1 904**	**194**	**137**	**3 015**	**-**	**-**
Identificação do logradouro							
Existe	151	54	1	3	93	-	-
Não existe	5 099	1 850	193	134	2 922	-	-
Sem declaração	-	-	-	-	-	-	-
Iluminação pública							
Existe	4 757	1 728	177	125	2 727	-	-
Não existe	493	176	17	12	288	-	-
Sem declaração	-	-	-	-	-	-	-
Pavimentação							
Existe	2 878	1 062	124	92	1 600	-	-
Não existe	2 372	842	70	45	1 415	-	-
Sem declaração	-	-	-	-	-	-	-
Calçada							
Existe	1 283	550	14	15	704	-	-
Não existe	3 967	1 354	180	122	2 311	-	-
Sem declaração	-	-	-	-	-	-	-
Meio-fio / guia							
Existe	2 875	1 059	123	91	1 602	-	-
Não existe	2 375	845	71	46	1 413	-	-
Sem declaração	-	-	-	-	-	-	-
Bueiro / boca de lobo							
Existe	219	85	3	4	127	-	-
Não existe	5 031	1 819	191	133	2 888	-	-
Sem declaração	-	-	-	-	-	-	-
Rampa para cadeirante							
Existe	9	6	-	2	1	-	-
Não existe	5 241	1 898	194	135	3 014	-	-
Sem declaração	-	-	-	-	-	-	-
Arborização							
Existe	5 127	1 859	188	131	2 949	-	-
Não existe	123	45	6	6	66	-	-
Sem declaração	-	-	-	-	-	-	-
Esgoto a céu aberto							
Existe	1 795	615	56	30	1 094	-	-
Não existe	3 455	1 289	138	107	1 921	-	-
Sem declaração	-	-	-	-	-	-	-
Lixo acumulado nos logradouros							
Existe	23	5	1	1	16	-	-
Não existe	5 227	1 899	193	136	2 999	-	-
Sem declaração	-	-	-	-	-	-	-
Bernardino Batista	**843**	**355**	**12**	**9**	**467**	**-**	**-**
Identificação do logradouro							
Existe	295	129	3	4	159	-	-
Não existe	548	226	9	5	308	-	-
Sem declaração	-	-	-	-	-	-	-
Iluminação pública							
Existe	806	337	8	9	452	-	-
Não existe	37	18	4	-	15	-	-
Sem declaração	-	-	-	-	-	-	-
Pavimentação							
Existe	812	341	8	9	454	-	-
Não existe	31	14	4	-	13	-	-
Sem declaração	-	-	-	-	-	-	-

ANUÁRIO ESTATÍSTICO DO ESTADO DA PARAÍBA - 2011

II - Características Demográficas e Sociais

2.1 - Demografia

2.1.2 - Domicílios

2.1.2.2 - Características dos Domicílios e Entorno

Tabela 09 - Moradores em domicílios particulares permanentes, por cor ou raça, segundo as características do entorno nos municípios - Paraíba - 2010

Características do entorno e municípios	Moradores em domicílios particulares permanentes						
	Total	Cor ou raça					
		Branca	Preta	Amarela	Parda	Indígena	Sem declaração
Calçada							
Existe	571	253	7	9	302	-	-
Não existe	272	102	5	-	165	-	-
Sem declaração	-	-	-	-	-	-	-
Meio-fio / guia							
Existe	812	341	8	9	454	-	-
Não existe	31	14	4	-	13	-	-
Sem declaração	-	-	-	-	-	-	-
Bueiro / boca de lobo							
Existe	-	-	-	-	-	-	-
Não existe	843	355	12	9	467	-	-
Sem declaração	-	-	-	-	-	-	-
Rampa para cadeirante							
Existe	33	8	-	-	25	-	-
Não existe	810	347	12	9	442	-	-
Sem declaração	-	-	-	-	-	-	-
Arborização							
Existe	826	353	12	9	452	-	-
Não existe	17	2	-	-	15	-	-
Sem declaração	-	-	-	-	-	-	-
Esgoto a céu aberto							
Existe	-	-	-	-	-	-	-
Não existe	843	355	12	9	467	-	-
Sem declaração	-	-	-	-	-	-	-
Lixo acumulado nos logradouros							
Existe	41	17	-	-	24	-	-
Não existe	802	338	12	9	443	-	-
Sem declaração	-	-	-	-	-	-	-
Boa Ventura	**3 518**	**1 250**	**334**	**59**	**1 875**	**-**	**-**
Identificação do logradouro							
Existe	1 718	646	149	22	901	-	-
Não existe	1 800	604	185	37	974	-	-
Sem declaração	-	-	-	-	-	-	-
Iluminação pública							
Existe	3 459	1 245	318	58	1 838	-	-
Não existe	59	5	16	1	37	-	-
Sem declaração	-	-	-	-	-	-	-
Pavimentação							
Existe	2 824	1 084	233	52	1 455	-	-
Não existe	694	166	101	7	420	-	-
Sem declaração	-	-	-	-	-	-	-
Calçada							
Existe	3 361	1 208	316	55	1 782	-	-
Não existe	157	42	18	4	93	-	-
Sem declaração	-	-	-	-	-	-	-
Meio-fio / guia							
Existe	2 705	1 046	232	50	1 377	-	-
Não existe	813	204	102	9	498	-	-
Sem declaração	-	-	-	-	-	-	-
Bueiro / boca de lobo							
Existe	151	39	26	10	76	-	-
Não existe	3 367	1 211	308	49	1 799	-	-
Sem declaração	-	-	-	-	-	-	-
Rampa para cadeirante							
Existe	208	40	23	4	141	-	-
Não existe	3 310	1 210	311	55	1 734	-	-
Sem declaração	-	-	-	-	-	-	-
Arborização							
Existe	3 372	1 190	321	54	1 807	-	-

ANUÁRIO ESTATÍSTICO DO ESTADO DA PARAÍBA - 2011

II - Características Demográficas e Sociais

2.1 - Demografia

2.1.2 - Domicílios

2.1.2.2 - Características dos Domicílios e Entorno

Tabela 09 - Moradores em domicílios particulares permanentes, por cor ou raça, segundo as características do entorno nos municípios - Paraíba - 2010

Características do entorno e municípios	Moradores em domicílios particulares permanentes						
	Total	Cor ou raça					
		Branca	Preta	Amarela	Parda	Indígena	Sem declaração
Não existe	146	60	13	5	68	-	-
Sem declaração	-	-	-	-	-	-	-
Esgoto a céu aberto							
Existe	427	123	40	6	258	-	-
Não existe	3 091	1 127	294	53	1 617	-	-
Sem declaração	-	-	-	-	-	-	-
Lixo acumulado nos logradouros							
Existe	70	33	4	-	33	-	-
Não existe	3 448	1 217	330	59	1 842	-	-
Sem declaração	-	-	-	-	-	-	-
Boa Vista	**3 540**	**1 793**	**200**	**22**	**1 517**	**8**	**-**
Identificação do logradouro							
Existe	1 956	992	129	9	823	3	-
Não existe	1 584	801	71	13	694	5	-
Sem declaração	-	-	-	-	-	-	-
Iluminação pública							
Existe	3 478	1 768	195	22	1 485	8	-
Não existe	62	25	5	-	32	-	-
Sem declaração	-	-	-	-	-	-	-
Pavimentação							
Existe	2 333	1 216	150	12	952	3	-
Não existe	1 207	577	50	10	565	5	-
Sem declaração	-	-	-	-	-	-	-
Calçada							
Existe	1 562	888	76	12	585	1	-
Não existe	1 978	905	124	10	932	7	-
Sem declaração	-	-	-	-	-	-	-
Meio-fio / guia							
Existe	2 260	1 163	142	12	940	3	-
Não existe	1 280	630	58	10	577	5	-
Sem declaração	-	-	-	-	-	-	-
Bueiro / boca de lobo							
Existe	165	91	4	1	68	1	-
Não existe	3 375	1 702	196	21	1 449	7	-
Sem declaração	-	-	-	-	-	-	-
Rampa para cadeirante							
Existe	-	-	-	-	-	-	-
Não existe	3 540	1 793	200	22	1 517	8	-
Sem declaração	-	-	-	-	-	-	-
Arborização							
Existe	3 257	1 654	173	20	1 402	8	-
Não existe	283	139	27	2	115	-	-
Sem declaração	-	-	-	-	-	-	-
Esgoto a céu aberto							
Existe	350	154	16	1	177	2	-
Não existe	3 190	1 639	184	21	1 340	6	-
Sem declaração	-	-	-	-	-	-	-
Lixo acumulado nos logradouros							
Existe	14	10	-	-	4	-	-
Não existe	3 526	1 783	200	22	1 513	8	-
Sem declaração	-	-	-	-	-	-	-
Bom Jesus	**988**	**406**	**98**	**16**	**468**	**-**	**-**
Identificação do logradouro							
Existe	249	118	16	-	115	-	-
Não existe	739	288	82	16	353	-	-
Sem declaração	-	-	-	-	-	-	-
Iluminação pública							
Existe	954	395	95	16	448	-	-
Não existe	34	11	3	-	20	-	-

ANUÁRIO ESTATÍSTICO DO ESTADO DA PARAÍBA - 2011

II - Características Demográficas e Sociais

2.1 - Demografia

2.1.2 - Domicílios

2.1.2.2 - Características dos Domicílios e Entorno

Tabela 09 - Moradores em domicílios particulares permanentes, por cor ou raça, segundo as características do entorno nos municípios - Paraíba - 2010

Características do entorno e municípios	Moradores em domicílios particulares permanentes						
	Total	Cor ou raça					
		Branca	Preta	Amarela	Parda	Indígena	Sem declaração
Sem declaração	-	-	-	-	-	-	-
Pavimentação							
Existe	565	249	47	3	266	-	-
Não existe	423	157	51	13	202	-	-
Sem declaração	-	-	-	-	-	-	-
Calçada							
Existe	599	261	50	5	283	-	-
Não existe	389	145	48	11	185	-	-
Sem declaração	-	-	-	-	-	-	-
Meio-fio / guia							
Existe	608	271	48	4	285	-	-
Não existe	380	135	50	12	183	-	-
Sem declaração	-	-	-	-	-	-	-
Bueiro / boca de lobo							
Existe	90	47	7	2	34	-	-
Não existe	898	359	91	14	434	-	-
Sem declaração	-	-	-	-	-	-	-
Rampa para cadeirante							
Existe	-	-	-	-	-	-	-
Não existe	988	406	98	16	468	-	-
Sem declaração	-	-	-	-	-	-	-
Arborização							
Existe	951	395	98	15	443	-	-
Não existe	37	11	-	1	25	-	-
Sem declaração	-	-	-	-	-	-	-
Esgoto a céu aberto							
Existe	243	73	42	9	119	-	-
Não existe	745	333	56	7	349	-	-
Sem declaração	-	-	-	-	-	-	-
Lixo acumulado nos logradouros							
Existe	-	-	-	-	-	-	-
Não existe	988	406	98	16	468	-	-
Sem declaração	-	-	-	-	-	-	-
Bom Sucesso	**2 029**	**767**	**70**	**2**	**1 190**	**-**	**-**
Identificação do logradouro							
Existe	323	153	9	1	160	-	-
Não existe	1 706	614	61	1	1 030	-	-
Sem declaração	-	-	-	-	-	-	-
Iluminação pública							
Existe	1 941	735	65	2	1 139	-	-
Não existe	88	32	5	-	51	-	-
Sem declaração	-	-	-	-	-	-	-
Pavimentação							
Existe	1 197	538	50	2	607	-	-
Não existe	832	229	20	-	583	-	-
Sem declaração	-	-	-	-	-	-	-
Calçada							
Existe	903	426	35	2	440	-	-
Não existe	1 126	341	35	-	750	-	-
Sem declaração	-	-	-	-	-	-	-
Meio-fio / guia							
Existe	1 056	486	42	2	526	-	-
Não existe	973	281	28	-	664	-	-
Sem declaração	-	-	-	-	-	-	-
Bueiro / boca de lobo							
Existe	62	12	2	-	48	-	-
Não existe	1 967	755	68	2	1 142	-	-
Sem declaração	-	-	-	-	-	-	-
Rampa para cadeirante							

ANUÁRIO ESTATÍSTICO DO ESTADO DA PARAÍBA - 2011

II - Características Demográficas e Sociais

2.1 - Demografia

2.1.2 - Domicílios

2.1.2.2 - Características dos Domicílios e Entorno

Tabela 09 - Moradores em domicílios particulares permanentes, por cor ou raça, segundo as características do entorno nos municípios - Paraíba - 2010

Características do entorno e municípios	Moradores em domicílios particulares permanentes						
	Total	Cor ou raça					
		Branca	Preta	Amarela	Parda	Indígena	Sem declaração
Existe	16	1	-	-	15	-	-
Não existe	2 013	766	70	2	1 175	-	-
Sem declaração	-	-	-	-	-	-	-
Arborização							
Existe	2 015	756	70	2	1 187	-	-
Não existe	14	11	-	-	3	-	-
Sem declaração	-	-	-	-	-	-	-
Esgoto a céu aberto							
Existe	860	256	24	-	580	-	-
Não existe	1 169	511	46	2	610	-	-
Sem declaração	-	-	-	-	-	-	-
Lixo acumulado nos logradouros							
Existe	9	6	-	-	3	-	-
Não existe	2 020	761	70	2	1 187	-	-
Sem declaração	-	-	-	-	-	-	-
Bonito de Santa Fé	**7 377**	**2 421**	**246**	**74**	**4 635**	**1**	**-**
Identificação do logradouro							
Existe	2 657	1 002	79	21	1 555	-	-
Não existe	4 720	1 419	167	53	3 080	1	-
Sem declaração	-	-	-	-	-	-	-
Iluminação pública							
Existe	7 047	2 337	237	72	4 400	1	-
Não existe	330	84	9	2	235	-	-
Sem declaração	-	-	-	-	-	-	-
Pavimentação							
Existe	4 601	1 707	165	22	2 706	1	-
Não existe	2 776	714	81	52	1 929	-	-
Sem declaração	-	-	-	-	-	-	-
Calçada							
Existe	6 362	2 206	218	39	3 898	1	-
Não existe	1 015	215	28	35	737	-	-
Sem declaração	-	-	-	-	-	-	-
Meio-fio / guia							
Existe	4 776	1 759	168	23	2 825	1	-
Não existe	2 601	662	78	51	1 810	-	-
Sem declaração	-	-	-	-	-	-	-
Bueiro / boca de lobo							
Existe	82	25	2	-	55	-	-
Não existe	7 295	2 396	244	74	4 580	1	-
Sem declaração	-	-	-	-	-	-	-
Rampa para cadeirante							
Existe	67	35	-	1	31	-	-
Não existe	7 310	2 386	246	73	4 604	1	-
Sem declaração	-	-	-	-	-	-	-
Arborização							
Existe	6 980	2 327	239	68	4 345	1	-
Não existe	397	94	7	6	290	-	-
Sem declaração	-	-	-	-	-	-	-
Esgoto a céu aberto							
Existe	250	66	8	3	173	-	-
Não existe	7 127	2 355	238	71	4 462	1	-
Sem declaração	-	-	-	-	-	-	-
Lixo acumulado nos logradouros							
Existe	6	1	-	-	5	-	-
Não existe	7 371	2 420	246	74	4 630	1	-
Sem declaração	-	-	-	-	-	-	-
Boqueirão	**12 151**	**5 424**	**364**	**47**	**6 304**	**12**	**-**
Identificação do logradouro							
Existe	3 773	1 652	168	19	1 931	3	-

ANUÁRIO ESTATÍSTICO DO ESTADO DA PARAÍBA - 2011

II - Características Demográficas e Sociais

2.1 - Demografia

2.1.2 - Domicílios

2.1.2.2 - Características dos Domicílios e Entorno

Tabela 09 - Moradores em domicílios particulares permanentes, por cor ou raça, segundo as características do entorno nos municípios - Paraíba - 2010

Características do entorno e municípios	Moradores em domicílios particulares permanentes						
	Total	Cor ou raça					
		Branca	Preta	Amarela	Parda	Indígena	Sem declaração
Não existe	8 378	3 772	196	28	4 373	9	-
Sem declaração	-	-	-	-	-	-	-
Iluminação pública							
Existe	12 040	5 385	361	47	6 235	12	-
Não existe	111	39	3	-	69	-	-
Sem declaração	-	-	-	-	-	-	-
Pavimentação							
Existe	7 825	3 730	264	24	3 802	5	-
Não existe	4 326	1 694	100	23	2 502	7	-
Sem declaração	-	-	-	-	-	-	-
Calçada							
Existe	6 718	3 270	178	17	3 248	5	-
Não existe	5 433	2 154	186	30	3 056	7	-
Sem declaração	-	-	-	-	-	-	-
Meio-fio / guia							
Existe	7 452	3 599	245	23	3 580	5	-
Não existe	4 699	1 825	119	24	2 724	7	-
Sem declaração	-	-	-	-	-	-	-
Bueiro / boca de lobo							
Existe	1 229	541	59	-	629	-	-
Não existe	10 922	4 883	305	47	5 675	12	-
Sem declaração	-	-	-	-	-	-	-
Rampa para cadeirante							
Existe	509	275	17	1	214	2	-
Não existe	11 642	5 149	347	46	6 090	10	-
Sem declaração	-	-	-	-	-	-	-
Arborização							
Existe	10 938	4 954	293	44	5 635	12	-
Não existe	1 213	470	71	3	669	-	-
Sem declaração	-	-	-	-	-	-	-
Esgoto a céu aberto							
Existe	2 902	1 094	104	21	1 682	1	-
Não existe	9 249	4 330	260	26	4 622	11	-
Sem declaração	-	-	-	-	-	-	-
Lixo acumulado nos logradouros							
Existe	24	11	-	-	13	-	-
Não existe	12 127	5 413	364	47	6 291	12	-
Sem declaração	-	-	-	-	-	-	-
Borborema	**3 727**	**1 272**	**288**	**16**	**2 149**	**2**	**-**
Identificação do logradouro							
Existe	3 094	1 064	226	13	1 790	1	-
Não existe	633	208	62	3	359	1	-
Sem declaração	-	-	-	-	-	-	-
Iluminação pública							
Existe	3 649	1 246	280	16	2 105	2	-
Não existe	78	26	8	-	44	-	-
Sem declaração	-	-	-	-	-	-	-
Pavimentação							
Existe	3 133	1 072	233	13	1 814	1	-
Não existe	594	200	55	3	335	1	-
Sem declaração	-	-	-	-	-	-	-
Calçada							
Existe	2 225	782	165	8	1 269	1	-
Não existe	1 502	490	123	8	880	1	-
Sem declaração	-	-	-	-	-	-	-
Meio-fio / guia							
Existe	3 633	1 237	279	16	2 099	2	-
Não existe	94	35	9	-	50	-	-
Sem declaração	-	-	-	-	-	-	-

ANUÁRIO ESTATÍSTICO DO ESTADO DA PARAÍBA - 2011

II - Características Demográficas e Sociais

2.1 - Demografia

2.1.2 - Domicílios

2.1.2.2 - Características dos Domicílios e Entorno

Tabela 09 - Moradores em domicílios particulares permanentes, por cor ou raça, segundo as características do entorno nos municípios - Paraíba - 2010

Características do entorno e municípios	Moradores em domicílios particulares permanentes						
	Total	Cor ou raça					
		Branca	Preta	Amarela	Parda	Indígena	Sem declaração
Bueiro / boca de lobo							
Existe	753	262	55	5	431	-	-
Não existe	2 974	1 010	233	11	1 718	2	-
Sem declaração	-	-	-	-	-	-	-
Rampa para cadeirante							
Existe	-	-	-	-	-	-	-
Não existe	3 727	1 272	288	16	2 149	2	-
Sem declaração	-	-	-	-	-	-	-
Arborização							
Existe	2 162	749	145	8	1 260	-	-
Não existe	1 565	523	143	8	889	2	-
Sem declaração	-	-	-	-	-	-	-
Esgoto a céu aberto							
Existe	282	92	24	-	166	-	-
Não existe	3 445	1 180	264	16	1 983	2	-
Sem declaração	-	-	-	-	-	-	-
Lixo acumulado nos logradouros							
Existe	50	13	6	-	31	-	-
Não existe	3 677	1 259	282	16	2 118	2	-
Sem declaração	-	-	-	-	-	-	-
Brejo do Cruz	**9 891**	**4 355**	**213**	**109**	**5 214**	**-**	**-**
Identificação do logradouro							
Existe	6 210	2 766	159	77	3 208	-	-
Não existe	3 681	1 589	54	32	2 006	-	-
Sem declaração	-	-	-	-	-	-	-
Iluminação pública							
Existe	8 942	3 993	191	93	4 665	-	-
Não existe	949	362	22	16	549	-	-
Sem declaração	-	-	-	-	-	-	-
Pavimentação							
Existe	7 850	3 548	166	86	4 050	-	-
Não existe	2 041	807	47	23	1 164	-	-
Sem declaração	-	-	-	-	-	-	-
Calçada							
Existe	7 983	3 621	173	89	4 100	-	-
Não existe	1 908	734	40	20	1 114	-	-
Sem declaração	-	-	-	-	-	-	-
Meio-fio / guia							
Existe	8 016	3 625	173	91	4 127	-	-
Não existe	1 875	730	40	18	1 087	-	-
Sem declaração	-	-	-	-	-	-	-
Bueiro / boca de lobo							
Existe	118	61	-	1	56	-	-
Não existe	9 773	4 294	213	108	5 158	-	-
Sem declaração	-	-	-	-	-	-	-
Rampa para cadeirante							
Existe	134	54	4	1	75	-	-
Não existe	9 757	4 301	209	108	5 139	-	-
Sem declaração	-	-	-	-	-	-	-
Arborização							
Existe	9 206	4 093	195	100	4 818	-	-
Não existe	685	262	18	9	396	-	-
Sem declaração	-	-	-	-	-	-	-
Esgoto a céu aberto							
Existe	501	250	2	3	246	-	-
Não existe	9 390	4 105	211	106	4 968	-	-
Sem declaração	-	-	-	-	-	-	-
Lixo acumulado nos logradouros							
Existe	61	28	5	1	27	-	-

ANUÁRIO ESTATÍSTICO DO ESTADO DA PARAÍBA - 2011

II - Características Demográficas e Sociais

2.1 - Demografia

2.1.2 - Domicílios

2.1.2.2 - Características dos Domicílios e Entorno

Tabela 09 - Moradores em domicílios particulares permanentes, por cor ou raça, segundo as características do entorno nos municípios - Paraíba - 2010

Características do entorno e municípios	Moradores em domicílios particulares permanentes						
	Total	Cor ou raça					
		Branca	Preta	Amarela	Parda	Indígena	Sem declaração
Não existe	9 830	4 327	208	108	5 187	-	-
Sem declaração	-	-	-	-	-	-	-
Brejo dos Santos	**4 631**	**2 245**	**70**	**23**	**2 293**	**-**	**-**
Identificação do logradouro							
Existe	403	171	6	3	223	-	-
Não existe	4 228	2 074	64	20	2 070	-	-
Sem declaração	-	-	-	-	-	-	-
Iluminação pública							
Existe	4 494	2 176	66	21	2 231	-	-
Não existe	137	69	4	2	62	-	-
Sem declaração	-	-	-	-	-	-	-
Pavimentação							
Existe	2 188	1 116	33	11	1 028	-	-
Não existe	2 443	1 129	37	12	1 265	-	-
Sem declaração	-	-	-	-	-	-	-
Calçada							
Existe	3 843	1 895	58	17	1 873	-	-
Não existe	788	350	12	6	420	-	-
Sem declaração	-	-	-	-	-	-	-
Meio-fio / guia							
Existe	3 386	1 674	54	16	1 642	-	-
Não existe	1 245	571	16	7	651	-	-
Sem declaração	-	-	-	-	-	-	-
Bueiro / boca de lobo							
Existe	-	-	-	-	-	-	-
Não existe	4 631	2 245	70	23	2 293	-	-
Sem declaração	-	-	-	-	-	-	-
Rampa para cadeirante							
Existe	18	9	-	-	9	-	-
Não existe	4 613	2 236	70	23	2 284	-	-
Sem declaração	-	-	-	-	-	-	-
Arborização							
Existe	4 477	2 179	66	21	2 211	-	-
Não existe	154	66	4	2	82	-	-
Sem declaração	-	-	-	-	-	-	-
Esgoto a céu aberto							
Existe	3 343	1 606	51	17	1 669	-	-
Não existe	1 288	639	19	6	624	-	-
Sem declaração	-	-	-	-	-	-	-
Lixo acumulado nos logradouros							
Existe	38	11	-	-	27	-	-
Não existe	4 593	2 234	70	23	2 266	-	-
Sem declaração	-	-	-	-	-	-	-
Caaporã	**17 526**	**4 395**	**1 514**	**491**	**11 115**	**11**	**-**
Identificação do logradouro							
Existe	5 340	1 315	443	184	3 398	-	-
Não existe	12 186	3 080	1 071	307	7 717	11	-
Sem declaração	-	-	-	-	-	-	-
Iluminação pública							
Existe	14 862	3 736	1 298	399	9 418	11	-
Não existe	2 664	659	216	92	1 697	-	-
Sem declaração	-	-	-	-	-	-	-
Pavimentação							
Existe	7 414	1 905	709	197	4 599	4	-
Não existe	10 112	2 490	805	294	6 516	7	-
Sem declaração	-	-	-	-	-	-	-
Calçada							
Existe	5	3	-	1	1	-	-
Não existe	17 521	4 392	1 514	490	11 114	11	-

ANUÁRIO ESTATÍSTICO DO ESTADO DA PARAÍBA - 2011

II - Características Demográficas e Sociais

2.1 - Demografia

2.1.2 - Domicílios

2.1.2.2 - Características dos Domicílios e Entorno

Tabela 09 - Moradores em domicílios particulares permanentes, por cor ou raça, segundo as características do entorno nos municípios - Paraíba - 2010

Características do entorno e municípios	Moradores em domicílios particulares permanentes						
	Total	Cor ou raça					
		Branca	Preta	Amarela	Parda	Indígena	Sem declaração
Sem declaração	-	-	-	-	-	-	-
Meio-fio / guia							
Existe	7 452	1 943	725	196	4 584	4	-
Não existe	10 074	2 452	789	295	6 531	7	-
Sem declaração	-	-	-	-	-	-	-
Bueiro / boca de lobo							
Existe	1 119	273	102	44	699	1	-
Não existe	16 407	4 122	1 412	447	10 416	10	-
Sem declaração	-	-	-	-	-	-	-
Rampa para cadeirante							
Existe	-	-	-	-	-	-	-
Não existe	17 526	4 395	1 514	491	11 115	11	-
Sem declaração	-	-	-	-	-	-	-
Arborização							
Existe	8 872	2 177	794	240	5 654	7	-
Não existe	8 654	2 218	720	251	5 461	4	-
Sem declaração	-	-	-	-	-	-	-
Esgoto a céu aberto							
Existe	16 041	4 019	1 395	444	10 172	11	-
Não existe	1 485	376	119	47	943	-	-
Sem declaração	-	-	-	-	-	-	-
Lixo acumulado nos logradouros							
Existe	2 186	539	158	68	1 421	-	-
Não existe	15 340	3 856	1 356	423	9 694	11	-
Sem declaração	-	-	-	-	-	-	-
Cabaceiras	**2 211**	**1 035**	**155**	**-**	**1 021**	**-**	**-**
Identificação do logradouro							
Existe	998	494	85	-	419	-	-
Não existe	1 213	541	70	-	602	-	-
Sem declaração	-	-	-	-	-	-	-
Iluminação pública							
Existe	2 181	1 023	152	-	1 006	-	-
Não existe	30	12	3	-	15	-	-
Sem declaração	-	-	-	-	-	-	-
Pavimentação							
Existe	937	477	64	-	396	-	-
Não existe	1 274	558	91	-	625	-	-
Sem declaração	-	-	-	-	-	-	-
Calçada							
Existe	769	406	41	-	322	-	-
Não existe	1 442	629	114	-	699	-	-
Sem declaração	-	-	-	-	-	-	-
Meio-fio / guia							
Existe	860	440	49	-	371	-	-
Não existe	1 351	595	106	-	650	-	-
Sem declaração	-	-	-	-	-	-	-
Bueiro / boca de lobo							
Existe	29	14	2	-	13	-	-
Não existe	2 182	1 021	153	-	1 008	-	-
Sem declaração	-	-	-	-	-	-	-
Rampa para cadeirante							
Existe	25	16	-	-	9	-	-
Não existe	2 186	1 019	155	-	1 012	-	-
Sem declaração	-	-	-	-	-	-	-
Arborização							
Existe	2 104	999	142	-	963	-	-
Não existe	107	36	13	-	58	-	-
Sem declaração	-	-	-	-	-	-	-
Esgoto a céu aberto							

ANUÁRIO ESTATÍSTICO DO ESTADO DA PARAÍBA - 2011

II - Características Demográficas e Sociais

2.1 - Demografia

2.1.2 - Domicílios

2.1.2.2 - Características dos Domicílios e Entorno

Tabela 09 - Moradores em domicílios particulares permanentes, por cor ou raça, segundo as características do entorno nos municípios - Paraíba - 2010

Características do entorno e municípios	Moradores em domicílios particulares permanentes						
	Total	Cor ou raça					
		Branca	Preta	Amarela	Parda	Indígena	Sem declaração
Existe	225	97	26	-	102	-	-
Não existe	1 986	938	129	-	919	-	-
Sem declaração	-	-	-	-	-	-	-
Lixo acumulado nos logradouros							
Existe	69	35	4	-	30	-	-
Não existe	2 142	1 000	151	-	991	-	-
Sem declaração	-	-	-	-	-	-	-
Cabedelo	**55 820**	**22 137**	**4 127**	**952**	**28 192**	**412**	**-**
Identificação do logradouro							
Existe	18 981	7 646	1 337	374	9 496	128	-
Não existe	36 455	14 387	2 770	576	18 439	283	-
Sem declaração	384	104	20	2	257	1	-
Iluminação pública							
Existe	52 406	20 907	3 785	882	26 466	366	-
Não existe	3 030	1 126	322	68	1 469	45	-
Sem declaração	384	104	20	2	257	1	-
Pavimentação							
Existe	31 418	11 535	2 348	549	16 787	199	-
Não existe	24 018	10 498	1 759	401	11 148	212	-
Sem declaração	384	104	20	2	257	1	-
Calçada							
Existe	36 709	15 329	2 408	593	18 175	204	-
Não existe	18 727	6 704	1 699	357	9 760	207	-
Sem declaração	384	104	20	2	257	1	-
Meio-fio / guia							
Existe	38 753	15 955	2 620	639	19 308	231	-
Não existe	16 683	6 078	1 487	311	8 627	180	-
Sem declaração	384	104	20	2	257	1	-
Bueiro / boca de lobo							
Existe	4 773	1 781	343	94	2 544	11	-
Não existe	50 663	20 252	3 764	856	25 391	400	-
Sem declaração	384	104	20	2	257	1	-
Rampa para cadeirante							
Existe	210	167	5	4	34	-	-
Não existe	55 226	21 866	4 102	946	27 901	411	-
Sem declaração	384	104	20	2	257	1	-
Arborização							
Existe	41 690	17 376	2 922	675	20 427	290	-
Não existe	13 746	4 657	1 185	275	7 508	121	-
Sem declaração	384	104	20	2	257	1	-
Esgoto a céu aberto							
Existe	5 933	1 745	543	84	3 519	42	-
Não existe	49 503	20 288	3 564	866	24 416	369	-
Sem declaração	384	104	20	2	257	1	-
Lixo acumulado nos logradouros							
Existe	4 801	1 540	462	101	2 642	56	-
Não existe	50 635	20 493	3 645	849	25 293	355	-
Sem declaração	384	104	20	2	257	1	-
Cachoeira dos Índios	**3 397**	**1 292**	**95**	**12**	**1 998**	**-**	**-**
Identificação do logradouro							
Existe	2 541	1 044	76	8	1 413	-	-
Não existe	856	248	19	4	585	-	-
Sem declaração	-	-	-	-	-	-	-
Iluminação pública							
Existe	3 152	1 225	87	10	1 830	-	-
Não existe	245	67	8	2	168	-	-
Sem declaração	-	-	-	-	-	-	-
Pavimentação							
Existe	2 591	1 033	75	9	1 474	-	-

ANUÁRIO ESTATÍSTICO DO ESTADO DA PARAÍBA - 2011

II - Características Demográficas e Sociais

2.1 - Demografia

2.1.2 - Domicílios

2.1.2.2 - Características dos Domicílios e Entorno

Tabela 09 - Moradores em domicílios particulares permanentes, por cor ou raça, segundo as características do entorno nos municípios - Paraíba - 2010

Características do entorno e municípios	Moradores em domicílios particulares permanentes						
	Total	Cor ou raça					
		Branca	Preta	Amarela	Parda	Indígena	Sem declaração
Não existe	806	259	20	3	524	-	-
Sem declaração	-	-	-	-	-	-	-
Calçada							
Existe	2 837	1 122	79	7	1 629	-	-
Não existe	560	170	16	5	369	-	-
Sem declaração	-	-	-	-	-	-	-
Meio-fio / guia							
Existe	2 306	939	68	6	1 293	-	-
Não existe	1 091	353	27	6	705	-	-
Sem declaração	-	-	-	-	-	-	-
Bueiro / boca de lobo							
Existe	133	45	3	-	85	-	-
Não existe	3 264	1 247	92	12	1 913	-	-
Sem declaração	-	-	-	-	-	-	-
Rampa para cadeirante							
Existe	-	-	-	-	-	-	-
Não existe	3 397	1 292	95	12	1 998	-	-
Sem declaração	-	-	-	-	-	-	-
Arborização							
Existe	3 221	1 257	90	12	1 862	-	-
Não existe	176	35	5	-	136	-	-
Sem declaração	-	-	-	-	-	-	-
Esgoto a céu aberto							
Existe	857	315	18	1	523	-	-
Não existe	2 540	977	77	11	1 475	-	-
Sem declaração	-	-	-	-	-	-	-
Lixo acumulado nos logradouros							
Existe	20	2	-	1	17	-	-
Não existe	3 377	1 290	95	11	1 981	-	-
Sem declaração	-	-	-	-	-	-	-
Cacimba de Areia	**1 674**	**594**	**44**	**12**	**1 024**	**-**	**-**
Identificação do logradouro							
Existe	102	37	1	1	63	-	-
Não existe	1 569	554	43	11	961	-	-
Sem declaração	3	3	-	-	-	-	-
Iluminação pública							
Existe	1 576	568	38	11	959	-	-
Não existe	95	23	6	1	65	-	-
Sem declaração	3	3	-	-	-	-	-
Pavimentação							
Existe	1 464	508	33	11	912	-	-
Não existe	207	83	11	1	112	-	-
Sem declaração	3	3	-	-	-	-	-
Calçada							
Existe	1 225	461	36	7	721	-	-
Não existe	446	130	8	5	303	-	-
Sem declaração	3	3	-	-	-	-	-
Meio-fio / guia							
Existe	1 397	490	32	9	866	-	-
Não existe	274	101	12	3	158	-	-
Sem declaração	3	3	-	-	-	-	-
Bueiro / boca de lobo							
Existe	-	-	-	-	-	-	-
Não existe	1 671	591	44	12	1 024	-	-
Sem declaração	3	3	-	-	-	-	-
Rampa para cadeirante							
Existe	16	12	-	-	4	-	-
Não existe	1 655	579	44	12	1 020	-	-
Sem declaração	3	3	-	-	-	-	-

ANUÁRIO ESTATÍSTICO DO ESTADO DA PARAÍBA - 2011

II - Características Demográficas e Sociais

2.1 - Demografia

2.1.2 - Domicílios

2.1.2.2 - Características dos Domicílios e Entorno

Tabela 09 - Moradores em domicílios particulares permanentes, por cor ou raça, segundo as características do entorno nos municípios - Paraíba - 2010

Características do entorno e municípios	Moradores em domicílios particulares permanentes						
	Total	Cor ou raça					
		Branca	Preta	Amarela	Parda	Indígena	Sem declaração
Arborização							
Existe	1 384	508	37	9	830	-	-
Não existe	287	83	7	3	194	-	-
Sem declaração	3	3	-	-	-	-	-
Esgoto a céu aberto							
Existe	53	13	2	-	38	-	-
Não existe	1 618	578	42	12	986	-	-
Sem declaração	3	3	-	-	-	-	-
Lixo acumulado nos logradouros							
Existe	315	102	-	4	209	-	-
Não existe	1 356	489	44	8	815	-	-
Sem declaração	3	3	-	-	-	-	-
Cacimba de Dentro	**9 138**	**3 226**	**203**	**49**	**5 650**	**10**	**-**
Identificação do logradouro							
Existe	2 268	883	41	11	1 332	1	-
Não existe	6 870	2 343	162	38	4 318	9	-
Sem declaração	-	-	-	-	-	-	-
Iluminação pública							
Existe	8 979	3 170	199	49	5 551	10	-
Não existe	159	56	4	-	99	-	-
Sem declaração	-	-	-	-	-	-	-
Pavimentação							
Existe	6 853	2 476	155	38	4 177	7	-
Não existe	2 285	750	48	11	1 473	3	-
Sem declaração	-	-	-	-	-	-	-
Calçada							
Existe	7 075	2 522	160	39	4 344	10	-
Não existe	2 063	704	43	10	1 306	-	-
Sem declaração	-	-	-	-	-	-	-
Meio-fio / guia							
Existe	7 030	2 591	161	39	4 229	10	-
Não existe	2 108	635	42	10	1 421	-	-
Sem declaração	-	-	-	-	-	-	-
Bueiro / boca de lobo							
Existe	637	243	19	7	368	-	-
Não existe	8 501	2 983	184	42	5 282	10	-
Sem declaração	-	-	-	-	-	-	-
Rampa para cadeirante							
Existe	10	4	-	-	6	-	-
Não existe	9 128	3 222	203	49	5 644	10	-
Sem declaração	-	-	-	-	-	-	-
Arborização							
Existe	7 897	2 777	179	45	4 886	10	-
Não existe	1 241	449	24	4	764	-	-
Sem declaração	-	-	-	-	-	-	-
Esgoto a céu aberto							
Existe	3 356	1 201	71	19	2 061	4	-
Não existe	5 782	2 025	132	30	3 589	6	-
Sem declaração	-	-	-	-	-	-	-
Lixo acumulado nos logradouros							
Existe	66	14	1	2	49	-	-
Não existe	9 072	3 212	202	47	5 601	10	-
Sem declaração	-	-	-	-	-	-	-
Cacimbas	**1 641**	**526**	**147**	**27**	**941**	**-**	**-**
Identificação do logradouro							
Existe	184	57	3	8	116	-	-
Não existe	1 457	469	144	19	825	-	-
Sem declaração	-	-	-	-	-	-	-
Iluminação pública							

ANUÁRIO ESTATÍSTICO DO ESTADO DA PARAÍBA - 2011

II - Características Demográficas e Sociais

2.1 - Demografia

2.1.2 - Domicílios

2.1.2.2 - Características dos Domicílios e Entorno

Tabela 09 - Moradores em domicílios particulares permanentes, por cor ou raça, segundo as características do entorno nos municípios - Paraíba - 2010

Características do entorno e municípios	Moradores em domicílios particulares permanentes						
	Total	Cor ou raça					
		Branca	Preta	Amarela	Parda	Indígena	Sem declaração
Existe	1 564	500	131	27	906	-	-
Não existe	77	26	16	-	35	-	-
Sem declaração	-	-	-	-	-	-	-
Pavimentação							
Existe	1 572	504	130	27	911	-	-
Não existe	69	22	17	-	30	-	-
Sem declaração	-	-	-	-	-	-	-
Calçada							
Existe	1 551	500	128	27	896	-	-
Não existe	90	26	19	-	45	-	-
Sem declaração	-	-	-	-	-	-	-
Meio-fio / guia							
Existe	1 572	504	130	27	911	-	-
Não existe	69	22	17	-	30	-	-
Sem declaração	-	-	-	-	-	-	-
Bueiro / boca de lobo							
Existe	22	3	3	-	16	-	-
Não existe	1 619	523	144	27	925	-	-
Sem declaração	-	-	-	-	-	-	-
Rampa para cadeirante							
Existe	-	-	-	-	-	-	-
Não existe	1 641	526	147	27	941	-	-
Sem declaração	-	-	-	-	-	-	-
Arborização							
Existe	1 543	495	125	27	896	-	-
Não existe	98	31	22	-	45	-	-
Sem declaração	-	-	-	-	-	-	-
Esgoto a céu aberto							
Existe	-	-	-	-	-	-	-
Não existe	1 641	526	147	27	941	-	-
Sem declaração	-	-	-	-	-	-	-
Lixo acumulado nos logradouros							
Existe	-	-	-	-	-	-	-
Não existe	1 641	526	147	27	941	-	-
Sem declaração	-	-	-	-	-	-	-
Caiçara	**5 184**	**1 691**	**243**	**21**	**3 225**	**4**	**-**
Identificação do logradouro							
Existe	2 333	686	90	9	1 545	3	-
Não existe	2 851	1 005	153	12	1 680	1	-
Sem declaração	-	-	-	-	-	-	-
Iluminação pública							
Existe	5 165	1 684	242	21	3 214	4	-
Não existe	19	7	1	-	11	-	-
Sem declaração	-	-	-	-	-	-	-
Pavimentação							
Existe	4 905	1 569	226	21	3 085	4	-
Não existe	279	122	17	-	140	-	-
Sem declaração	-	-	-	-	-	-	-
Calçada							
Existe	4 833	1 563	228	21	3 017	4	-
Não existe	351	128	15	-	208	-	-
Sem declaração	-	-	-	-	-	-	-
Meio-fio / guia							
Existe	4 981	1 617	233	21	3 106	4	-
Não existe	203	74	10	-	119	-	-
Sem declaração	-	-	-	-	-	-	-
Bueiro / boca de lobo							
Existe	1 272	406	64	2	799	1	-
Não existe	3 912	1 285	179	19	2 426	3	-

ANUÁRIO ESTATÍSTICO DO ESTADO DA PARAÍBA - 2011

II - Características Demográficas e Sociais

2.1 - Demografia

2.1.2 - Domicílios

2.1.2.2 - Características dos Domicílios e Entorno

Tabela 09 - Moradores em domicílios particulares permanentes, por cor ou raça, segundo as características do entorno nos municípios - Paraíba - 2010

Características do entorno e municípios	Moradores em domicílios particulares permanentes						
	Total	Cor ou raça					
		Branca	Preta	Amarela	Parda	Indígena	Sem declaração
Sem declaração	-	-	-	-	-	-	-
Rampa para cadeirante							
Existe	118	52	1	2	63	-	-
Não existe	5 066	1 639	242	19	3 162	4	-
Sem declaração	-	-	-	-	-	-	-
Arborização							
Existe	4 858	1 587	211	21	3 038	1	-
Não existe	326	104	32	-	187	3	-
Sem declaração	-	-	-	-	-	-	-
Esgoto a céu aberto							
Existe	188	91	20	1	76	-	-
Não existe	4 996	1 600	223	20	3 149	4	-
Sem declaração	-	-	-	-	-	-	-
Lixo acumulado nos logradouros							
Existe	69	17	8	-	41	3	-
Não existe	5 115	1 674	235	21	3 184	1	-
Sem declaração	-	-	-	-	-	-	-
Cajazeiras	**47 248**	**20 775**	**2 416**	**441**	**23 607**	**9**	**-**
Identificação do logradouro							
Existe	19 081	8 896	771	192	9 216	6	-
Não existe	28 159	11 877	1 645	249	14 385	3	-
Sem declaração	8	2	-	-	6	-	-
Iluminação pública							
Existe	45 946	20 304	2 335	431	22 867	9	-
Não existe	1 294	469	81	10	734	-	-
Sem declaração	8	2	-	-	6	-	-
Pavimentação							
Existe	35 680	16 235	1 759	357	17 322	7	-
Não existe	11 560	4 538	657	84	6 279	2	-
Sem declaração	8	2	-	-	6	-	-
Calçada							
Existe	42 598	19 192	2 092	406	20 901	7	-
Não existe	4 642	1 581	324	35	2 700	2	-
Sem declaração	8	2	-	-	6	-	-
Meio-fio / guia							
Existe	35 342	16 048	1 765	355	17 166	8	-
Não existe	11 898	4 725	651	86	6 435	1	-
Sem declaração	8	2	-	-	6	-	-
Bueiro / boca de lobo							
Existe	4 655	1 909	309	53	2 384	-	-
Não existe	42 585	18 864	2 107	388	21 217	9	-
Sem declaração	8	2	-	-	6	-	-
Rampa para cadeirante							
Existe	187	104	4	1	78	-	-
Não existe	47 053	20 669	2 412	440	23 523	9	-
Sem declaração	8	2	-	-	6	-	-
Arborização							
Existe	44 712	19 599	2 272	421	22 411	9	-
Não existe	2 528	1 174	144	20	1 190	-	-
Sem declaração	8	2	-	-	6	-	-
Esgoto a céu aberto							
Existe	6 056	2 173	459	40	3 383	1	-
Não existe	41 184	18 600	1 957	401	20 218	8	-
Sem declaração	8	2	-	-	6	-	-
Lixo acumulado nos logradouros							
Existe	1 991	629	189	19	1 153	1	-
Não existe	45 249	20 144	2 227	422	22 448	8	-
Sem declaração	8	2	-	-	6	-	-
Cajazeirinhas	**1 000**	**221**	**205**	**8**	**566**	**-**	**-**

ANUÁRIO ESTATÍSTICO DO ESTADO DA PARAÍBA - 2011

II - Características Demográficas e Sociais

2.1 - Demografia

2.1.2 - Domicílios

2.1.2.2 - Características dos Domicílios e Entorno

Tabela 09 - Moradores em domicílios particulares permanentes, por cor ou raça, segundo as características do entorno nos municípios - Paraíba - 2010

Características do entorno e municípios	Moradores em domicílios particulares permanentes						
	Total	Cor ou raça					
		Branca	Preta	Amarela	Parda	Indígena	Sem declaração
Identificação do logradouro							
Existe	519	154	98	6	261	-	-
Não existe	481	67	107	2	305	-	-
Sem declaração	-	-	-	-	-	-	-
Iluminação pública							
Existe	888	207	177	8	496	-	-
Não existe	112	14	28	-	70	-	-
Sem declaração	-	-	-	-	-	-	-
Pavimentação							
Existe	706	184	140	7	375	-	-
Não existe	294	37	65	1	191	-	-
Sem declaração	-	-	-	-	-	-	-
Calçada							
Existe	403	163	70	2	168	-	-
Não existe	597	58	135	6	398	-	-
Sem declaração	-	-	-	-	-	-	-
Meio-fio / guia							
Existe	647	182	128	7	330	-	-
Não existe	353	39	77	1	236	-	-
Sem declaração	-	-	-	-	-	-	-
Bueiro / boca de lobo							
Existe	-	-	-	-	-	-	-
Não existe	1 000	221	205	8	566	-	-
Sem declaração	-	-	-	-	-	-	-
Rampa para cadeirante							
Existe	39	28	-	-	11	-	-
Não existe	961	193	205	8	555	-	-
Sem declaração	-	-	-	-	-	-	-
Arborização							
Existe	860	210	188	8	454	-	-
Não existe	140	11	17	-	112	-	-
Sem declaração	-	-	-	-	-	-	-
Esgoto a céu aberto							
Existe	45	14	6	1	24	-	-
Não existe	955	207	199	7	542	-	-
Sem declaração	-	-	-	-	-	-	-
Lixo acumulado nos logradouros							
Existe	43	-	15	-	28	-	-
Não existe	957	221	190	8	538	-	-
Sem declaração	-	-	-	-	-	-	-
Caldas Brandão	**3 220**	**1 192**	**209**	**4**	**1 814**	**1**	**-**
Identificação do logradouro							
Existe	-	-	-	-	-	-	-
Não existe	3 220	1 192	209	4	1 814	1	-
Sem declaração	-	-	-	-	-	-	-
Iluminação pública							
Existe	3 198	1 182	207	4	1 804	1	-
Não existe	22	10	2	-	10	-	-
Sem declaração	-	-	-	-	-	-	-
Pavimentação							
Existe	2 110	836	93	4	1 176	1	-
Não existe	1 110	356	116	-	638	-	-
Sem declaração	-	-	-	-	-	-	-
Calçada							
Existe	-	-	-	-	-	-	-
Não existe	3 220	1 192	209	4	1 814	1	-
Sem declaração	-	-	-	-	-	-	-
Meio-fio / guia							
Existe	1 409	585	49	3	771	1	-

ANUÁRIO ESTATÍSTICO DO ESTADO DA PARAÍBA - 2011

II - Características Demográficas e Sociais

2.1 - Demografia

2.1.2 - Domicílios

2.1.2.2 - Características dos Domicílios e Entorno

Tabela 09 - Moradores em domicílios particulares permanentes, por cor ou raça, segundo as características do entorno nos municípios - Paraíba - 2010

Características do entorno e municípios	Moradores em domicílios particulares permanentes						
	Total	Cor ou raça					
		Branca	Preta	Amarela	Parda	Indígena	Sem declaração
Não existe	1 811	607	160	1	1 043	-	-
Sem declaração	-	-	-	-	-	-	-
Bueiro / boca de lobo							
Existe	131	69	10	1	51	-	-
Não existe	3 089	1 123	199	3	1 763	1	-
Sem declaração	-	-	-	-	-	-	-
Rampa para cadeirante							
Existe	-	-	-	-	-	-	-
Não existe	3 220	1 192	209	4	1 814	1	-
Sem declaração	-	-	-	-	-	-	-
Arborização							
Existe	2 885	1 085	201	4	1 594	1	-
Não existe	335	107	8	-	220	-	-
Sem declaração	-	-	-	-	-	-	-
Esgoto a céu aberto							
Existe	2 875	1 037	200	4	1 633	1	-
Não existe	345	155	9	-	181	-	-
Sem declaração	-	-	-	-	-	-	-
Lixo acumulado nos logradouros							
Existe	71	21	2	-	48	-	-
Não existe	3 149	1 171	207	4	1 766	1	-
Sem declaração	-	-	-	-	-	-	-
Camalaú	**2 878**	**947**	**109**	**61**	**1 761**	**-**	**-**
Identificação do logradouro							
Existe	1 117	380	50	25	662	-	-
Não existe	1 761	567	59	36	1 099	-	-
Sem declaração	-	-	-	-	-	-	-
Iluminação pública							
Existe	2 871	945	108	61	1 757	-	-
Não existe	7	2	1	-	4	-	-
Sem declaração	-	-	-	-	-	-	-
Pavimentação							
Existe	1 956	666	60	34	1 196	-	-
Não existe	922	281	49	27	565	-	-
Sem declaração	-	-	-	-	-	-	-
Calçada							
Existe	1 803	629	58	34	1 082	-	-
Não existe	1 075	318	51	27	679	-	-
Sem declaração	-	-	-	-	-	-	-
Meio-fio / guia							
Existe	1 929	658	59	34	1 178	-	-
Não existe	949	289	50	27	583	-	-
Sem declaração	-	-	-	-	-	-	-
Bueiro / boca de lobo							
Existe	286	105	12	10	159	-	-
Não existe	2 592	842	97	51	1 602	-	-
Sem declaração	-	-	-	-	-	-	-
Rampa para cadeirante							
Existe	227	76	4	5	142	-	-
Não existe	2 651	871	105	56	1 619	-	-
Sem declaração	-	-	-	-	-	-	-
Arborização							
Existe	2 806	914	109	61	1 722	-	-
Não existe	72	33	-	-	39	-	-
Sem declaração	-	-	-	-	-	-	-
Esgoto a céu aberto							
Existe	796	240	40	18	498	-	-
Não existe	2 082	707	69	43	1 263	-	-
Sem declaração	-	-	-	-	-	-	-

ANUÁRIO ESTATÍSTICO DO ESTADO DA PARAÍBA - 2011

II - Características Demográficas e Sociais

2.1 - Demografia

2.1.2 - Domicílios

2.1.2.2 - Características dos Domicílios e Entorno

Tabela 09 - Moradores em domicílios particulares permanentes, por cor ou raça, segundo as características do entorno nos municípios - Paraíba - 2010

Características do entorno e municípios	Moradores em domicílios particulares permanentes						
	Total	Cor ou raça					
		Branca	Preta	Amarela	Parda	Indígena	Sem declaração
Lixo acumulado nos logradouros							
Existe	-	-	-	-	-	-	-
Não existe	2 878	947	109	61	1 761	-	-
Sem declaração	-	-	-	-	-	-	-
Campina Grande	**364 483**	**161 746**	**20 230**	**4 386**	**177 559**	**559**	**3**
Identificação do logradouro							
Existe	106 451	52 199	5 200	1 298	47 595	159	-
Não existe	256 825	109 134	14 899	3 062	129 330	397	3
Sem declaração	1 207	413	131	26	634	3	-
Iluminação pública							
Existe	357 298	159 309	19 663	4 296	173 488	539	3
Não existe	5 978	2 024	436	64	3 437	17	-
Sem declaração	1 207	413	131	26	634	3	-
Pavimentação							
Existe	279 284	129 157	14 219	3 393	132 062	450	3
Não existe	83 992	32 176	5 880	967	44 863	106	-
Sem declaração	1 207	413	131	26	634	3	-
Calçada							
Existe	266 989	126 790	12 897	3 221	123 665	413	3
Não existe	96 287	34 543	7 202	1 139	53 260	143	-
Sem declaração	1 207	413	131	26	634	3	-
Meio-fio / guia							
Existe	288 146	133 800	14 626	3 523	135 748	446	3
Não existe	75 130	27 533	5 473	837	41 177	110	-
Sem declaração	1 207	413	131	26	634	3	-
Bueiro / boca de lobo							
Existe	78 022	36 494	4 098	911	36 435	84	-
Não existe	285 254	124 839	16 001	3 449	140 490	472	3
Sem declaração	1 207	413	131	26	634	3	-
Rampa para cadeirante							
Existe	2 110	1 056	102	39	910	3	-
Não existe	361 166	160 277	19 997	4 321	176 015	553	3
Sem declaração	1 207	413	131	26	634	3	-
Arborização							
Existe	300 817	137 463	15 762	3 569	143 579	441	3
Não existe	62 459	23 870	4 337	791	33 346	115	-
Sem declaração	1 207	413	131	26	634	3	-
Esgoto a céu aberto							
Existe	47 115	17 177	3 929	502	25 445	62	-
Não existe	316 161	144 156	16 170	3 858	151 480	494	3
Sem declaração	1 207	413	131	26	634	3	-
Lixo acumulado nos logradouros							
Existe	40 750	16 051	2 993	451	21 176	79	-
Não existe	322 526	145 282	17 106	3 909	155 749	477	3
Sem declaração	1 207	413	131	26	634	3	-
Capim	**5 129**	**2 124**	**284**	**86**	**2 621**	**14**	**-**
Identificação do logradouro							
Existe	1 661	666	81	22	891	1	-
Não existe	3 468	1 458	203	64	1 730	13	-
Sem declaração	-	-	-	-	-	-	-
Iluminação pública							
Existe	4 639	1 927	262	77	2 359	14	-
Não existe	490	197	22	9	262	-	-
Sem declaração	-	-	-	-	-	-	-
Pavimentação							
Existe	2 691	1 136	136	55	1 356	8	-
Não existe	2 438	988	148	31	1 265	6	-
Sem declaração	-	-	-	-	-	-	-
Calçada							

ANUÁRIO ESTATÍSTICO DO ESTADO DA PARAÍBA - 2011

II - Características Demográficas e Sociais

2.1 - Demografia

2.1.2 - Domicílios

2.1.2.2 - Características dos Domicílios e Entorno

Tabela 09 - Moradores em domicílios particulares permanentes, por cor ou raça, segundo as características do entorno nos municípios - Paraíba - 2010

Características do entorno e municípios	Moradores em domicílios particulares permanentes						
	Total	Cor ou raça					
		Branca	Preta	Amarela	Parda	Indígena	Sem declaração
Existe	273	95	11	3	159	5	-
Não existe	4 856	2 029	273	83	2 462	9	-
Sem declaração	-	-	-	-	-	-	-
Meio-fio / guia							
Existe	2 701	1 137	133	55	1 368	8	-
Não existe	2 428	987	151	31	1 253	6	-
Sem declaração	-	-	-	-	-	-	-
Bueiro / boca de lobo							
Existe	313	120	37	2	154	-	-
Não existe	4 816	2 004	247	84	2 467	14	-
Sem declaração	-	-	-	-	-	-	-
Rampa para cadeirante							
Existe	35	13	-	-	22	-	-
Não existe	5 094	2 111	284	86	2 599	14	-
Sem declaração	-	-	-	-	-	-	-
Arborização							
Existe	1 587	674	108	29	766	10	-
Não existe	3 542	1 450	176	57	1 855	4	-
Sem declaração	-	-	-	-	-	-	-
Esgoto a céu aberto							
Existe	1 138	413	99	24	597	5	-
Não existe	3 991	1 711	185	62	2 024	9	-
Sem declaração	-	-	-	-	-	-	-
Lixo acumulado nos logradouros							
Existe	120	47	8	7	53	5	-
Não existe	5 009	2 077	276	79	2 568	9	-
Sem declaração	-	-	-	-	-	-	-
Caraúbas	**1 505**	**626**	**37**	**42**	**800**	**-**	**-**
Identificação do logradouro							
Existe	840	376	16	17	431	-	-
Não existe	665	250	21	25	369	-	-
Sem declaração	-	-	-	-	-	-	-
Iluminação pública							
Existe	1 481	619	37	42	783	-	-
Não existe	24	7	-	-	17	-	-
Sem declaração	-	-	-	-	-	-	-
Pavimentação							
Existe	1 335	574	32	37	692	-	-
Não existe	170	52	5	5	108	-	-
Sem declaração	-	-	-	-	-	-	-
Calçada							
Existe	1 260	546	30	36	648	-	-
Não existe	245	80	7	6	152	-	-
Sem declaração	-	-	-	-	-	-	-
Meio-fio / guia							
Existe	1 457	615	37	40	765	-	-
Não existe	48	11	-	2	35	-	-
Sem declaração	-	-	-	-	-	-	-
Bueiro / boca de lobo							
Existe	11	2	-	-	9	-	-
Não existe	1 494	624	37	42	791	-	-
Sem declaração	-	-	-	-	-	-	-
Rampa para cadeirante							
Existe	121	66	3	2	50	-	-
Não existe	1 384	560	34	40	750	-	-
Sem declaração	-	-	-	-	-	-	-
Arborização							
Existe	1 437	596	37	40	764	-	-
Não existe	68	30	-	2	36	-	-

ANUÁRIO ESTATÍSTICO DO ESTADO DA PARAÍBA - 2011

II - Características Demográficas e Sociais

2.1 - Demografia

2.1.2 - Domicílios

2.1.2.2 - Características dos Domicílios e Entorno

Tabela 09 - Moradores em domicílios particulares permanentes, por cor ou raça, segundo as características do entorno nos municípios - Paraíba - 2010

Características do entorno e municípios	Moradores em domicílios particulares permanentes						
	Total	Cor ou raça					
		Branca	Preta	Amarela	Parda	Indígena	Sem declaração
Sem declaração	-	-	-	-	-	-	-
Esgoto a céu aberto							
Existe	42	12	-	-	30	-	-
Não existe	1 463	614	37	42	770	-	-
Sem declaração	-	-	-	-	-	-	-
Lixo acumulado nos logradouros							
Existe	-	-	-	-	-	-	-
Não existe	1 505	626	37	42	800	-	-
Sem declaração	-	-	-	-	-	-	-
Carrapateira	**1 709**	**1 119**	**13**	**9**	**568**	**-**	**-**
Identificação do logradouro							
Existe	890	612	8	7	263	-	-
Não existe	777	484	5	1	287	-	-
Sem declaração	42	23	-	1	18	-	-
Iluminação pública							
Existe	1 656	1 091	13	8	544	-	-
Não existe	11	5	-	-	6	-	-
Sem declaração	42	23	-	1	18	-	-
Pavimentação							
Existe	1 563	1 049	13	8	493	-	-
Não existe	104	47	-	-	57	-	-
Sem declaração	42	23	-	1	18	-	-
Calçada							
Existe	1 632	1 079	13	8	532	-	-
Não existe	35	17	-	-	18	-	-
Sem declaração	42	23	-	1	18	-	-
Meio-fio / guia							
Existe	1 558	1 046	13	8	491	-	-
Não existe	109	50	-	-	59	-	-
Sem declaração	42	23	-	1	18	-	-
Bueiro / boca de lobo							
Existe	165	112	-	2	51	-	-
Não existe	1 502	984	13	6	499	-	-
Sem declaração	42	23	-	1	18	-	-
Rampa para cadeirante							
Existe	56	37	-	-	19	-	-
Não existe	1 611	1 059	13	8	531	-	-
Sem declaração	42	23	-	1	18	-	-
Arborização							
Existe	1 608	1 057	13	8	530	-	-
Não existe	59	39	-	-	20	-	-
Sem declaração	42	23	-	1	18	-	-
Esgoto a céu aberto							
Existe	81	36	-	-	45	-	-
Não existe	1 586	1 060	13	8	505	-	-
Sem declaração	42	23	-	1	18	-	-
Lixo acumulado nos logradouros							
Existe	-	-	-	-	-	-	-
Não existe	1 667	1 096	13	8	550	-	-
Sem declaração	42	23	-	1	18	-	-
Casserengue	**3 457**	**1 238**	**61**	**5**	**2 153**	**-**	**-**
Identificação do logradouro							
Existe	1 122	392	24	3	703	-	-
Não existe	2 328	846	37	2	1 443	-	-
Sem declaração	7	-	-	-	7	-	-
Iluminação pública							
Existe	3 423	1 222	61	5	2 135	-	-
Não existe	27	16	-	-	11	-	-
Sem declaração	7	-	-	-	7	-	-

ANUÁRIO ESTATÍSTICO DO ESTADO DA PARAÍBA - 2011

II - Características Demográficas e Sociais

2.1 - Demografia

2.1.2 - Domicílios

2.1.2.2 - Características dos Domicílios e Entorno

Tabela 09 - Moradores em domicílios particulares permanentes, por cor ou raça, segundo as características do entorno nos municípios - Paraíba - 2010

Características do entorno e municípios	Moradores em domicílios particulares permanentes						
	Total	Cor ou raça					
		Branca	Preta	Amarela	Parda	Indígena	Sem declaração
Pavimentação							
Existe	2 837	1 010	47	4	1 776	-	-
Não existe	613	228	14	1	370	-	-
Sem declaração	7	-	-	-	7	-	-
Calçada							
Existe	2 513	903	36	4	1 570	-	-
Não existe	937	335	25	1	576	-	-
Sem declaração	7	-	-	-	7	-	-
Meio-fio / guia							
Existe	2 802	995	47	4	1 756	-	-
Não existe	648	243	14	1	390	-	-
Sem declaração	7	-	-	-	7	-	-
Bueiro / boca de lobo							
Existe	555	182	3	2	368	-	-
Não existe	2 895	1 056	58	3	1 778	-	-
Sem declaração	7	-	-	-	7	-	-
Rampa para cadeirante							
Existe	58	23	-	-	35	-	-
Não existe	3 392	1 215	61	5	2 111	-	-
Sem declaração	7	-	-	-	7	-	-
Arborização							
Existe	3 337	1 206	59	5	2 067	-	-
Não existe	113	32	2	-	79	-	-
Sem declaração	7	-	-	-	7	-	-
Esgoto a céu aberto							
Existe	659	228	19	1	411	-	-
Não existe	2 791	1 010	42	4	1 735	-	-
Sem declaração	7	-	-	-	7	-	-
Lixo acumulado nos logradouros							
Existe	-	-	-	-	-	-	-
Não existe	3 450	1 238	61	5	2 146	-	-
Sem declaração	7	-	-	-	7	-	-
Catingueira	**2 884**	**1 112**	**128**	**17**	**1 627**	**-**	**-**
Identificação do logradouro							
Existe	366	173	4	1	188	-	-
Não existe	2 518	939	124	16	1 439	-	-
Sem declaração	-	-	-	-	-	-	-
Iluminação pública							
Existe	2 756	1 082	125	17	1 532	-	-
Não existe	128	30	3	-	95	-	-
Sem declaração	-	-	-	-	-	-	-
Pavimentação							
Existe	2 335	927	112	9	1 287	-	-
Não existe	549	185	16	8	340	-	-
Sem declaração	-	-	-	-	-	-	-
Calçada							
Existe	2 352	921	112	10	1 309	-	-
Não existe	532	191	16	7	318	-	-
Sem declaração	-	-	-	-	-	-	-
Meio-fio / guia							
Existe	2 321	926	111	9	1 275	-	-
Não existe	563	186	17	8	352	-	-
Sem declaração	-	-	-	-	-	-	-
Bueiro / boca de lobo							
Existe	112	56	4	-	52	-	-
Não existe	2 772	1 056	124	17	1 575	-	-
Sem declaração	-	-	-	-	-	-	-
Rampa para cadeirante							
Existe	138	86	5	-	47	-	-

ANUÁRIO ESTATÍSTICO DO ESTADO DA PARAÍBA - 2011

II - Características Demográficas e Sociais

2.1 - Demografia

2.1.2 - Domicílios

2.1.2.2 - Características dos Domicílios e Entorno

Tabela 09 - Moradores em domicílios particulares permanentes, por cor ou raça, segundo as características do entorno nos municípios - Paraíba - 2010

Características do entorno e municípios	Moradores em domicílios particulares permanentes						
	Total	Cor ou raça					
		Branca	Preta	Amarela	Parda	Indígena	Sem declaração
Não existe	2 746	1 026	123	17	1 580	-	-
Sem declaração	-	-	-	-	-	-	-
Arborização							
Existe	2 512	987	121	15	1 389	-	-
Não existe	372	125	7	2	238	-	-
Sem declaração	-	-	-	-	-	-	-
Esgoto a céu aberto							
Existe	79	38	6	-	35	-	-
Não existe	2 805	1 074	122	17	1 592	-	-
Sem declaração	-	-	-	-	-	-	-
Lixo acumulado nos logradouros							
Existe	-	-	-	-	-	-	-
Não existe	2 884	1 112	128	17	1 627	-	-
Sem declaração	-	-	-	-	-	-	-
Catolé do Rocha	**21 220**	**9 536**	**1 232**	**246**	**10 182**	**24**	**-**
Identificação do logradouro							
Existe	6 487	2 710	450	97	3 224	6	-
Não existe	14 733	6 826	782	149	6 958	18	-
Sem declaração	-	-	-	-	-	-	-
Iluminação pública							
Existe	20 562	9 273	1 195	235	9 835	24	-
Não existe	658	263	37	11	347	-	-
Sem declaração	-	-	-	-	-	-	-
Pavimentação							
Existe	11 234	5 366	616	137	5 103	12	-
Não existe	9 986	4 170	616	109	5 079	12	-
Sem declaração	-	-	-	-	-	-	-
Calçada							
Existe	10 398	5 056	536	127	4 667	12	-
Não existe	10 822	4 480	696	119	5 515	12	-
Sem declaração	-	-	-	-	-	-	-
Meio-fio / guia							
Existe	11 129	5 375	602	138	5 002	12	-
Não existe	10 091	4 161	630	108	5 180	12	-
Sem declaração	-	-	-	-	-	-	-
Bueiro / boca de lobo							
Existe	632	291	37	13	291	-	-
Não existe	20 588	9 245	1 195	233	9 891	24	-
Sem declaração	-	-	-	-	-	-	-
Rampa para cadeirante							
Existe	92	53	1	1	37	-	-
Não existe	21 128	9 483	1 231	245	10 145	24	-
Sem declaração	-	-	-	-	-	-	-
Arborização							
Existe	19 467	8 795	1 123	223	9 304	22	-
Não existe	1 753	741	109	23	878	2	-
Sem declaração	-	-	-	-	-	-	-
Esgoto a céu aberto							
Existe	7 331	2 828	460	68	3 969	6	-
Não existe	13 889	6 708	772	178	6 213	18	-
Sem declaração	-	-	-	-	-	-	-
Lixo acumulado nos logradouros							
Existe	11	4	-	-	7	-	-
Não existe	21 209	9 532	1 232	246	10 175	24	-
Sem declaração	-	-	-	-	-	-	-
Caturité	**1 024**	**467**	**12**	**1**	**543**	**1**	**-**
Identificação do logradouro							
Existe	570	246	2	-	322	-	-
Não existe	454	221	10	1	221	1	-

ANUÁRIO ESTATÍSTICO DO ESTADO DA PARAÍBA - 2011

II - Características Demográficas e Sociais

2.1 - Demografia

2.1.2 - Domicílios

2.1.2.2 - Características dos Domicílios e Entorno

Tabela 09 - Moradores em domicílios particulares permanentes, por cor ou raça, segundo as características do entorno nos municípios - Paraíba - 2010

Características do entorno e municípios	Moradores em domicílios particulares permanentes						
	Total	Cor ou raça					
		Branca	Preta	Amarela	Parda	Indígena	Sem declaração
Sem declaração	-	-	-	-	-	-	-
Iluminação pública							
Existe	980	455	12	-	512	1	-
Não existe	44	12	-	1	31	-	-
Sem declaração	-	-	-	-	-	-	-
Pavimentação							
Existe	759	365	6	-	388	-	-
Não existe	265	102	6	1	155	1	-
Sem declaração	-	-	-	-	-	-	-
Calçada							
Existe	834	387	6	1	440	-	-
Não existe	190	80	6	-	103	1	-
Sem declaração	-	-	-	-	-	-	-
Meio-fio / guia							
Existe	771	368	6	-	397	-	-
Não existe	253	99	6	1	146	1	-
Sem declaração	-	-	-	-	-	-	-
Bueiro / boca de lobo							
Existe	-	-	-	-	-	-	-
Não existe	1 024	467	12	1	543	1	-
Sem declaração	-	-	-	-	-	-	-
Rampa para cadeirante							
Existe	-	-	-	-	-	-	-
Não existe	1 024	467	12	1	543	1	-
Sem declaração	-	-	-	-	-	-	-
Arborização							
Existe	968	453	10	1	504	-	-
Não existe	56	14	2	-	39	1	-
Sem declaração	-	-	-	-	-	-	-
Esgoto a céu aberto							
Existe	-	-	-	-	-	-	-
Não existe	1 024	467	12	1	543	1	-
Sem declaração	-	-	-	-	-	-	-
Lixo acumulado nos logradouros							
Existe	-	-	-	-	-	-	-
Não existe	1 024	467	12	1	543	1	-
Sem declaração	-	-	-	-	-	-	-
Conceição	**11 329**	**4 460**	**627**	**121**	**6 109**	**12**	**-**
Identificação do logradouro							
Existe	2 301	1 146	61	15	1 079	-	-
Não existe	8 934	3 291	564	106	4 961	12	-
Sem declaração	94	23	2	-	69	-	-
Iluminação pública							
Existe	10 678	4 259	587	113	5 707	12	-
Não existe	557	178	38	8	333	-	-
Sem declaração	94	23	2	-	69	-	-
Pavimentação							
Existe	5 464	2 481	233	58	2 692	-	-
Não existe	5 771	1 956	392	63	3 348	12	-
Sem declaração	94	23	2	-	69	-	-
Calçada							
Existe	8 320	3 529	342	77	4 372	-	-
Não existe	2 915	908	283	44	1 668	12	-
Sem declaração	94	23	2	-	69	-	-
Meio-fio / guia							
Existe	6 856	3 078	270	67	3 440	1	-
Não existe	4 379	1 359	355	54	2 600	11	-
Sem declaração	94	23	2	-	69	-	-
Bueiro / boca de lobo							

ANUÁRIO ESTATÍSTICO DO ESTADO DA PARAÍBA - 2011

II - Características Demográficas e Sociais

2.1 - Demografia

2.1.2 - Domicílios

2.1.2.2 - Características dos Domicílios e Entorno

Tabela 09 - Moradores em domicílios particulares permanentes, por cor ou raça, segundo as características do entorno nos municípios - Paraíba - 2010

Características do entorno e municípios	Moradores em domicílios particulares permanentes						
	Total	Cor ou raça					
		Branca	Preta	Amarela	Parda	Indígena	Sem declaração
Existe	1 937	829	56	20	1 032	-	-
Não existe	9 298	3 608	569	101	5 008	12	-
Sem declaração	94	23	2	-	69	-	-
Rampa para cadeirante							
Existe	124	43	2	-	79	-	-
Não existe	11 111	4 394	623	121	5 961	12	-
Sem declaração	94	23	2	-	69	-	-
Arborização							
Existe	10 731	4 299	568	115	5 742	7	-
Não existe	504	138	57	6	298	5	-
Sem declaração	94	23	2	-	69	-	-
Esgoto a céu aberto							
Existe	2 808	916	278	34	1 569	11	-
Não existe	8 427	3 521	347	87	4 471	1	-
Sem declaração	94	23	2	-	69	-	-
Lixo acumulado nos logradouros							
Existe	479	174	14	4	287	-	-
Não existe	10 756	4 263	611	117	5 753	12	-
Sem declaração	94	23	2	-	69	-	-
Condado	**4 523**	**1 969**	**239**	**25**	**2 287**	**3**	**-**
Identificação do logradouro							
Existe	945	414	63	5	461	2	-
Não existe	3 563	1 548	175	20	1 819	1	-
Sem declaração	15	7	1	-	7	-	-
Iluminação pública							
Existe	4 449	1 949	236	25	2 236	3	-
Não existe	59	13	2	-	44	-	-
Sem declaração	15	7	1	-	7	-	-
Pavimentação							
Existe	1 769	815	84	1	867	2	-
Não existe	2 739	1 147	154	24	1 413	1	-
Sem declaração	15	7	1	-	7	-	-
Calçada							
Existe	1 708	774	92	1	838	3	-
Não existe	2 800	1 188	146	24	1 442	-	-
Sem declaração	15	7	1	-	7	-	-
Meio-fio / guia							
Existe	1 769	815	84	1	867	2	-
Não existe	2 739	1 147	154	24	1 413	1	-
Sem declaração	15	7	1	-	7	-	-
Bueiro / boca de lobo							
Existe	5	5	-	-	-	-	-
Não existe	4 503	1 957	238	25	2 280	3	-
Sem declaração	15	7	1	-	7	-	-
Rampa para cadeirante							
Existe	79	46	-	-	33	-	-
Não existe	4 429	1 916	238	25	2 247	3	-
Sem declaração	15	7	1	-	7	-	-
Arborização							
Existe	4 310	1 889	223	25	2 170	3	-
Não existe	198	73	15	-	110	-	-
Sem declaração	15	7	1	-	7	-	-
Esgoto a céu aberto							
Existe	818	336	57	7	418	-	-
Não existe	3 690	1 626	181	18	1 862	3	-
Sem declaração	15	7	1	-	7	-	-
Lixo acumulado nos logradouros							
Existe	767	268	51	4	444	-	-
Não existe	3 741	1 694	187	21	1 836	3	-

ANUÁRIO ESTATÍSTICO DO ESTADO DA PARAÍBA - 2011

II - Características Demográficas e Sociais

2.1 - Demografia

2.1.2 - Domicílios

2.1.2.2 - Características dos Domicílios e Entorno

Tabela 09 - Moradores em domicílios particulares permanentes, por cor ou raça, segundo as características do entorno nos municípios - Paraíba - 2010

Características do entorno e municípios	Moradores em domicílios particulares permanentes						
	Total	Cor ou raça					
		Branca	Preta	Amarela	Parda	Indígena	Sem declaração
Sem declaração	15	7	1	-	7	-	-
Conde	**15 915**	**5 073**	**1 648**	**281**	**8 850**	**63**	**-**
Identificação do logradouro							
Existe	628	230	46	8	344	-	-
Não existe	15 153	4 798	1 585	272	8 436	62	-
Sem declaração	134	45	17	1	70	1	-
Iluminação pública							
Existe	12 672	4 017	1 234	208	7 170	43	-
Não existe	3 109	1 011	397	72	1 610	19	-
Sem declaração	134	45	17	1	70	1	-
Pavimentação							
Existe	2 629	873	252	62	1 425	17	-
Não existe	13 152	4 155	1 379	218	7 355	45	-
Sem declaração	134	45	17	1	70	1	-
Calçada							
Existe	1 740	582	171	35	943	9	-
Não existe	14 041	4 446	1 460	245	7 837	53	-
Sem declaração	134	45	17	1	70	1	-
Meio-fio / guia							
Existe	2 393	806	234	52	1 289	12	-
Não existe	13 388	4 222	1 397	228	7 491	50	-
Sem declaração	134	45	17	1	70	1	-
Bueiro / boca de lobo							
Existe	188	56	11	4	117	-	-
Não existe	15 593	4 972	1 620	276	8 663	62	-
Sem declaração	134	45	17	1	70	1	-
Rampa para cadeirante							
Existe	-	-	-	-	-	-	-
Não existe	15 781	5 028	1 631	280	8 780	62	-
Sem declaração	134	45	17	1	70	1	-
Arborização							
Existe	4 630	1 526	420	83	2 579	22	-
Não existe	11 151	3 502	1 211	197	6 201	40	-
Sem declaração	134	45	17	1	70	1	-
Esgoto a céu aberto							
Existe	2 067	534	226	33	1 268	6	-
Não existe	13 714	4 494	1 405	247	7 512	56	-
Sem declaração	134	45	17	1	70	1	-
Lixo acumulado nos logradouros							
Existe	2 848	849	320	60	1 615	4	-
Não existe	12 933	4 179	1 311	220	7 165	58	-
Sem declaração	134	45	17	1	70	1	-
Congo	**2 997**	**1 064**	**90**	**11**	**1 832**	**-**	**-**
Identificação do logradouro							
Existe	2 043	675	68	8	1 292	-	-
Não existe	954	389	22	3	540	-	-
Sem declaração	-	-	-	-	-	-	-
Iluminação pública							
Existe	2 876	1 021	83	11	1 761	-	-
Não existe	121	43	7	-	71	-	-
Sem declaração	-	-	-	-	-	-	-
Pavimentação							
Existe	1 843	645	40	7	1 151	-	-
Não existe	1 154	419	50	4	681	-	-
Sem declaração	-	-	-	-	-	-	-
Calçada							
Existe	1 796	625	36	5	1 130	-	-
Não existe	1 201	439	54	6	702	-	-
Sem declaração	-	-	-	-	-	-	-

ANUÁRIO ESTATÍSTICO DO ESTADO DA PARAÍBA - 2011

II - Características Demográficas e Sociais

2.1 - Demografia

2.1.2 - Domicílios

2.1.2.2 - Características dos Domicílios e Entorno

Tabela 09 - Moradores em domicílios particulares permanentes, por cor ou raça, segundo as características do entorno nos municípios - Paraíba - 2010

Características do entorno e municípios	Moradores em domicílios particulares permanentes						
	Total	Cor ou raça					
		Branca	Preta	Amarela	Parda	Indígena	Sem declaração
Meio-fio / guia							
Existe	1 807	626	40	7	1 134	-	-
Não existe	1 190	438	50	4	698	-	-
Sem declaração	-	-	-	-	-	-	-
Bueiro / boca de lobo							
Existe	37	17	-	1	19	-	-
Não existe	2 960	1 047	90	10	1 813	-	-
Sem declaração	-	-	-	-	-	-	-
Rampa para cadeirante							
Existe	6	2	4	-	-	-	-
Não existe	2 991	1 062	86	11	1 832	-	-
Sem declaração	-	-	-	-	-	-	-
Arborização							
Existe	2 647	945	74	11	1 617	-	-
Não existe	350	119	16	-	215	-	-
Sem declaração	-	-	-	-	-	-	-
Esgoto a céu aberto							
Existe	214	89	15	2	108	-	-
Não existe	2 783	975	75	9	1 724	-	-
Sem declaração	-	-	-	-	-	-	-
Lixo acumulado nos logradouros							
Existe	4	3	-	-	1	-	-
Não existe	2 993	1 061	90	11	1 831	-	-
Sem declaração	-	-	-	-	-	-	-
Coremas	**11 376**	**5 659**	**1 036**	**125**	**4 550**	**6**	**-**
Identificação do logradouro							
Existe	4 517	2 355	393	38	1 727	4	-
Não existe	6 841	3 293	643	87	2 816	2	-
Sem declaração	18	11	-	-	7	-	-
Iluminação pública							
Existe	11 140	5 560	999	122	4 454	5	-
Não existe	218	88	37	3	89	1	-
Sem declaração	18	11	-	-	7	-	-
Pavimentação							
Existe	9 899	5 059	838	111	3 889	2	-
Não existe	1 459	589	198	14	654	4	-
Sem declaração	18	11	-	-	7	-	-
Calçada							
Existe	9 723	5 029	790	106	3 796	2	-
Não existe	1 635	619	246	19	747	4	-
Sem declaração	18	11	-	-	7	-	-
Meio-fio / guia							
Existe	7 049	3 741	581	62	2 664	1	-
Não existe	4 309	1 907	455	63	1 879	5	-
Sem declaração	18	11	-	-	7	-	-
Bueiro / boca de lobo							
Existe	1 232	622	121	6	483	-	-
Não existe	10 126	5 026	915	119	4 060	6	-
Sem declaração	18	11	-	-	7	-	-
Rampa para cadeirante							
Existe	40	28	-	-	12	-	-
Não existe	11 318	5 620	1 036	125	4 531	6	-
Sem declaração	18	11	-	-	7	-	-
Arborização							
Existe	10 640	5 338	968	122	4 207	5	-
Não existe	718	310	68	3	336	1	-
Sem declaração	18	11	-	-	7	-	-
Esgoto a céu aberto							
Existe	1 151	519	141	9	482	-	-

ANUÁRIO ESTATÍSTICO DO ESTADO DA PARAÍBA - 2011

II - Características Demográficas e Sociais

2.1 - Demografia

2.1.2 - Domicílios

2.1.2.2 - Características dos Domicílios e Entorno

Tabela 09 - Moradores em domicílios particulares permanentes, por cor ou raça, segundo as características do entorno nos municípios - Paraíba - 2010

Características do entorno e municípios	Moradores em domicílios particulares permanentes						
	Total	Cor ou raça					
		Branca	Preta	Amarela	Parda	Indígena	Sem declaração
Não existe	10 207	5 129	895	116	4 061	6	-
Sem declaração	18	11	-	-	7	-	-
Lixo acumulado nos logradouros							
Existe	62	30	7	1	24	-	-
Não existe	11 296	5 618	1 029	124	4 519	6	-
Sem declaração	18	11	-	-	7	-	-
Coxixola	**782**	**372**	**5**	**-**	**405**	**-**	**-**
Identificação do logradouro							
Existe	555	267	3	-	285	-	-
Não existe	227	105	2	-	120	-	-
Sem declaração	-	-	-	-	-	-	-
Iluminação pública							
Existe	781	371	5	-	405	-	-
Não existe	1	1	-	-	-	-	-
Sem declaração	-	-	-	-	-	-	-
Pavimentação							
Existe	683	326	3	-	354	-	-
Não existe	99	46	2	-	51	-	-
Sem declaração	-	-	-	-	-	-	-
Calçada							
Existe	502	239	3	-	260	-	-
Não existe	280	133	2	-	145	-	-
Sem declaração	-	-	-	-	-	-	-
Meio-fio / guia							
Existe	712	339	4	-	369	-	-
Não existe	70	33	1	-	36	-	-
Sem declaração	-	-	-	-	-	-	-
Bueiro / boca de lobo							
Existe	-	-	-	-	-	-	-
Não existe	782	372	5	-	405	-	-
Sem declaração	-	-	-	-	-	-	-
Rampa para cadeirante							
Existe	-	-	-	-	-	-	-
Não existe	782	372	5	-	405	-	-
Sem declaração	-	-	-	-	-	-	-
Arborização							
Existe	766	365	5	-	396	-	-
Não existe	16	7	-	-	9	-	-
Sem declaração	-	-	-	-	-	-	-
Esgoto a céu aberto							
Existe	-	-	-	-	-	-	-
Não existe	782	372	5	-	405	-	-
Sem declaração	-	-	-	-	-	-	-
Lixo acumulado nos logradouros							
Existe	-	-	-	-	-	-	-
Não existe	782	372	5	-	405	-	-
Sem declaração	-	-	-	-	-	-	-
Cruz do Espírito Santo	**7 392**	**2 544**	**408**	**63**	**4 377**	**-**	**-**
Identificação do logradouro							
Existe	399	150	23	5	221	-	-
Não existe	6 993	2 394	385	58	4 156	-	-
Sem declaração	-	-	-	-	-	-	-
Iluminação pública							
Existe	7 116	2 460	383	58	4 215	-	-
Não existe	276	84	25	5	162	-	-
Sem declaração	-	-	-	-	-	-	-
Pavimentação							
Existe	5 702	1 995	333	51	3 323	-	-
Não existe	1 690	549	75	12	1 054	-	-

ANUÁRIO ESTATÍSTICO DO ESTADO DA PARAÍBA - 2011

II - Características Demográficas e Sociais

2.1 - Demografia

2.1.2 - Domicílios

2.1.2.2 - Características dos Domicílios e Entorno

Tabela 09 - Moradores em domicílios particulares permanentes, por cor ou raça, segundo as características do entorno nos municípios - Paraíba - 2010

Características do entorno e municípios	Moradores em domicílios particulares permanentes						
	Total	Cor ou raça					
		Branca	Preta	Amarela	Parda	Indígena	Sem declaração
Sem declaração	-	-	-	-	-	-	-
Calçada							
Existe	4 154	1 471	243	44	2 396	-	-
Não existe	3 238	1 073	165	19	1 981	-	-
Sem declaração	-	-	-	-	-	-	-
Meio-fio / guia							
Existe	5 566	1 938	324	51	3 253	-	-
Não existe	1 826	606	84	12	1 124	-	-
Sem declaração	-	-	-	-	-	-	-
Bueiro / boca de lobo							
Existe	2 714	950	188	24	1 552	-	-
Não existe	4 678	1 594	220	39	2 825	-	-
Sem declaração	-	-	-	-	-	-	-
Rampa para cadeirante							
Existe	248	82	9	9	148	-	-
Não existe	7 144	2 462	399	54	4 229	-	-
Sem declaração	-	-	-	-	-	-	-
Arborização							
Existe	6 514	2 208	365	50	3 891	-	-
Não existe	878	336	43	13	486	-	-
Sem declaração	-	-	-	-	-	-	-
Esgoto a céu aberto							
Existe	3 680	1 285	206	32	2 157	-	-
Não existe	3 712	1 259	202	31	2 220	-	-
Sem declaração	-	-	-	-	-	-	-
Lixo acumulado nos logradouros							
Existe	560	192	17	-	351	-	-
Não existe	6 832	2 352	391	63	4 026	-	-
Sem declaração	-	-	-	-	-	-	-
Cubati	**4 763**	**2 247**	**320**	**94**	**2 096**	**6**	**-**
Identificação do logradouro							
Existe	1 824	859	83	41	841	-	-
Não existe	2 939	1 388	237	53	1 255	6	-
Sem declaração	-	-	-	-	-	-	-
Iluminação pública							
Existe	4 193	2 002	287	81	1 820	3	-
Não existe	570	245	33	13	276	3	-
Sem declaração	-	-	-	-	-	-	-
Pavimentação							
Existe	2 913	1 457	170	63	1 220	3	-
Não existe	1 850	790	150	31	876	3	-
Sem declaração	-	-	-	-	-	-	-
Calçada							
Existe	2 814	1 423	156	61	1 174	-	-
Não existe	1 949	824	164	33	922	6	-
Sem declaração	-	-	-	-	-	-	-
Meio-fio / guia							
Existe	2 971	1 477	177	59	1 252	6	-
Não existe	1 792	770	143	35	844	-	-
Sem declaração	-	-	-	-	-	-	-
Bueiro / boca de lobo							
Existe	20	4	-	-	16	-	-
Não existe	4 743	2 243	320	94	2 080	6	-
Sem declaração	-	-	-	-	-	-	-
Rampa para cadeirante							
Existe	167	75	36	11	45	-	-
Não existe	4 596	2 172	284	83	2 051	6	-
Sem declaração	-	-	-	-	-	-	-
Arborização							

ANUÁRIO ESTATÍSTICO DO ESTADO DA PARAÍBA - 2011

II - Características Demográficas e Sociais

2.1 - Demografia

2.1.2 - Domicílios

2.1.2.2 - Características dos Domicílios e Entorno

Tabela 09 - Moradores em domicílios particulares permanentes, por cor ou raça, segundo as características do entorno nos municípios - Paraíba - 2010

Características do entorno e municípios	Moradores em domicílios particulares permanentes						
	Total	Cor ou raça					
		Branca	Preta	Amarela	Parda	Indígena	Sem declaração
Existe	4 604	2 172	315	93	2 018	6	-
Não existe	159	75	5	1	78	-	-
Sem declaração	-	-	-	-	-	-	-
Esgoto a céu aberto							
Existe	1 827	798	184	27	815	3	-
Não existe	2 936	1 449	136	67	1 281	3	-
Sem declaração	-	-	-	-	-	-	-
Lixo acumulado nos logradouros							
Existe	135	51	11	1	72	-	-
Não existe	4 628	2 196	309	93	2 024	6	-
Sem declaração	-	-	-	-	-	-	-
Cuité	**13 410**	**5 431**	**383**	**110**	**7 485**	**1**	**-**
Identificação do logradouro							
Existe	5 920	2 359	183	59	3 318	1	-
Não existe	7 424	3 043	199	51	4 131	-	-
Sem declaração	66	29	1	-	36	-	-
Iluminação pública							
Existe	13 114	5 328	378	107	7 300	1	-
Não existe	230	74	4	3	149	-	-
Sem declaração	66	29	1	-	36	-	-
Pavimentação							
Existe	5 810	2 588	132	37	3 053	-	-
Não existe	7 534	2 814	250	73	4 396	1	-
Sem declaração	66	29	1	-	36	-	-
Calçada							
Existe	7 200	3 135	211	57	3 797	-	-
Não existe	6 144	2 267	171	53	3 652	1	-
Sem declaração	66	29	1	-	36	-	-
Meio-fio / guia							
Existe	7 889	3 387	222	62	4 218	-	-
Não existe	5 455	2 015	160	48	3 231	1	-
Sem declaração	66	29	1	-	36	-	-
Bueiro / boca de lobo							
Existe	425	202	13	-	210	-	-
Não existe	12 919	5 200	369	110	7 239	1	-
Sem declaração	66	29	1	-	36	-	-
Rampa para cadeirante							
Existe	42	29	3	-	10	-	-
Não existe	13 302	5 373	379	110	7 439	1	-
Sem declaração	66	29	1	-	36	-	-
Arborização							
Existe	10 806	4 411	306	97	5 991	1	-
Não existe	2 538	991	76	13	1 458	-	-
Sem declaração	66	29	1	-	36	-	-
Esgoto a céu aberto							
Existe	1 967	694	78	22	1 173	-	-
Não existe	11 377	4 708	304	88	6 276	1	-
Sem declaração	66	29	1	-	36	-	-
Lixo acumulado nos logradouros							
Existe	219	75	7	1	136	-	-
Não existe	13 125	5 327	375	109	7 313	1	-
Sem declaração	66	29	1	-	36	-	-
Cuité de Mamanguape	**2 069**	**756**	**48**	**17**	**1 248**	**-**	**-**
Identificação do logradouro							
Existe	796	291	10	12	483	-	-
Não existe	1 273	465	38	5	765	-	-
Sem declaração	-	-	-	-	-	-	-
Iluminação pública							
Existe	2 030	741	48	17	1 224	-	-

ANUÁRIO ESTATÍSTICO DO ESTADO DA PARAÍBA - 2011

II - Características Demográficas e Sociais

2.1 - Demografia

2.1.2 - Domicílios

2.1.2.2 - Características dos Domicílios e Entorno

Tabela 09 - Moradores em domicílios particulares permanentes, por cor ou raça, segundo as características do entorno nos municípios - Paraíba - 2010

Características do entorno e municípios	Moradores em domicílios particulares permanentes						
	Total	Cor ou raça					
		Branca	Preta	Amarela	Parda	Indígena	Sem declaração
Não existe	39	15	-	-	24	-	-
Sem declaração	-	-	-	-	-	-	-
Pavimentação							
Existe	1 204	448	17	12	727	-	-
Não existe	865	308	31	5	521	-	-
Sem declaração	-	-	-	-	-	-	-
Calçada							
Existe	600	219	5	5	371	-	-
Não existe	1 469	537	43	12	877	-	-
Sem declaração	-	-	-	-	-	-	-
Meio-fio / guia							
Existe	1 277	470	18	13	776	-	-
Não existe	792	286	30	4	472	-	-
Sem declaração	-	-	-	-	-	-	-
Bueiro / boca de lobo							
Existe	311	134	9	6	162	-	-
Não existe	1 758	622	39	11	1 086	-	-
Sem declaração	-	-	-	-	-	-	-
Rampa para cadeirante							
Existe	52	17	-	-	35	-	-
Não existe	2 017	739	48	17	1 213	-	-
Sem declaração	-	-	-	-	-	-	-
Arborização							
Existe	1 892	694	41	17	1 140	-	-
Não existe	177	62	7	-	108	-	-
Sem declaração	-	-	-	-	-	-	-
Esgoto a céu aberto							
Existe	317	102	12	4	199	-	-
Não existe	1 752	654	36	13	1 049	-	-
Sem declaração	-	-	-	-	-	-	-
Lixo acumulado nos logradouros							
Existe	131	44	9	-	78	-	-
Não existe	1 938	712	39	17	1 170	-	-
Sem declaração	-	-	-	-	-	-	-
Cuitegi	**5 588**	**1 693**	**628**	**66**	**3 197**	**4**	**-**
Identificação do logradouro							
Existe	2 066	676	226	24	1 140	-	-
Não existe	3 522	1 017	402	42	2 057	4	-
Sem declaração	-	-	-	-	-	-	-
Iluminação pública							
Existe	5 580	1 690	628	66	3 192	4	-
Não existe	8	3	-	-	5	-	-
Sem declaração	-	-	-	-	-	-	-
Pavimentação							
Existe	5 451	1 645	614	59	3 129	4	-
Não existe	137	48	14	7	68	-	-
Sem declaração	-	-	-	-	-	-	-
Calçada							
Existe	968	277	95	6	589	1	-
Não existe	4 620	1 416	533	60	2 608	3	-
Sem declaração	-	-	-	-	-	-	-
Meio-fio / guia							
Existe	5 132	1 535	563	56	2 974	4	-
Não existe	456	158	65	10	223	-	-
Sem declaração	-	-	-	-	-	-	-
Bueiro / boca de lobo							
Existe	736	249	79	1	407	-	-
Não existe	4 852	1 444	549	65	2 790	4	-
Sem declaração	-	-	-	-	-	-	-

ANUÁRIO ESTATÍSTICO DO ESTADO DA PARAÍBA - 2011

II - Características Demográficas e Sociais

2.1 - Demografia

2.1.2 - Domicílios

2.1.2.2 - Características dos Domicílios e Entorno

Tabela 09 - Moradores em domicílios particulares permanentes, por cor ou raça, segundo as características do entorno nos municípios - Paraíba - 2010

Características do entorno e municípios	Moradores em domicílios particulares permanentes						
	Total	Cor ou raça					
		Branca	Preta	Amarela	Parda	Indígena	Sem declaração
Rampa para cadeirante							
Existe	-	-	-	-	-	-	-
Não existe	5 588	1 693	628	66	3 197	4	-
Sem declaração	-	-	-	-	-	-	-
Arborização							
Existe	4 742	1 448	528	58	2 707	1	-
Não existe	846	245	100	8	490	3	-
Sem declaração	-	-	-	-	-	-	-
Esgoto a céu aberto							
Existe	2 133	650	285	35	1 163	-	-
Não existe	3 455	1 043	343	31	2 034	4	-
Sem declaração	-	-	-	-	-	-	-
Lixo acumulado nos logradouros							
Existe	-	-	-	-	-	-	-
Não existe	5 588	1 693	628	66	3 197	4	-
Sem declaração	-	-	-	-	-	-	-
Curral de Cima	**473**	**191**	**34**	**2**	**246**	**-**	**-**
Identificação do logradouro							
Existe	447	182	33	-	232	-	-
Não existe	26	9	1	2	14	-	-
Sem declaração	-	-	-	-	-	-	-
Iluminação pública							
Existe	473	191	34	2	246	-	-
Não existe	-	-	-	-	-	-	-
Sem declaração	-	-	-	-	-	-	-
Pavimentação							
Existe	473	191	34	2	246	-	-
Não existe	-	-	-	-	-	-	-
Sem declaração	-	-	-	-	-	-	-
Calçada							
Existe	469	191	34	2	242	-	-
Não existe	4	-	-	-	4	-	-
Sem declaração	-	-	-	-	-	-	-
Meio-fio / guia							
Existe	473	191	34	2	246	-	-
Não existe	-	-	-	-	-	-	-
Sem declaração	-	-	-	-	-	-	-
Bueiro / boca de lobo							
Existe	-	-	-	-	-	-	-
Não existe	473	191	34	2	246	-	-
Sem declaração	-	-	-	-	-	-	-
Rampa para cadeirante							
Existe	-	-	-	-	-	-	-
Não existe	473	191	34	2	246	-	-
Sem declaração	-	-	-	-	-	-	-
Arborização							
Existe	82	47	1	-	34	-	-
Não existe	391	144	33	2	212	-	-
Sem declaração	-	-	-	-	-	-	-
Esgoto a céu aberto							
Existe	-	-	-	-	-	-	-
Não existe	473	191	34	2	246	-	-
Sem declaração	-	-	-	-	-	-	-
Lixo acumulado nos logradouros							
Existe	-	-	-	-	-	-	-
Não existe	473	191	34	2	246	-	-
Sem declaração	-	-	-	-	-	-	-
Curral Velho	**1 405**	**394**	**88**	**51**	**872**	**-**	**-**
Identificação do logradouro							

ANUÁRIO ESTATÍSTICO DO ESTADO DA PARAÍBA - 2011

II - Características Demográficas e Sociais

2.1 - Demografia

2.1.2 - Domicílios

2.1.2.2 - Características dos Domicílios e Entorno

Tabela 09 - Moradores em domicílios particulares permanentes, por cor ou raça, segundo as características do entorno nos municípios - Paraíba - 2010

Características do entorno e municípios	Moradores em domicílios particulares permanentes						
	Total	Cor ou raça					
		Branca	Preta	Amarela	Parda	Indígena	Sem declaração
Existe	1 122	296	81	41	704	-	-
Não existe	283	98	7	10	168	-	-
Sem declaração	-	-	-	-	-	-	-
Iluminação pública							
Existe	1 399	392	88	51	868	-	-
Não existe	6	2	-	-	4	-	-
Sem declaração	-	-	-	-	-	-	-
Pavimentação							
Existe	1 145	312	65	35	733	-	-
Não existe	260	82	23	16	139	-	-
Sem declaração	-	-	-	-	-	-	-
Calçada							
Existe	734	200	48	19	467	-	-
Não existe	671	194	40	32	405	-	-
Sem declaração	-	-	-	-	-	-	-
Meio-fio / guia							
Existe	1 164	313	78	37	736	-	-
Não existe	241	81	10	14	136	-	-
Sem declaração	-	-	-	-	-	-	-
Bueiro / boca de lobo							
Existe	137	45	6	-	86	-	-
Não existe	1 268	349	82	51	786	-	-
Sem declaração	-	-	-	-	-	-	-
Rampa para cadeirante							
Existe	44	14	-	-	30	-	-
Não existe	1 361	380	88	51	842	-	-
Sem declaração	-	-	-	-	-	-	-
Arborização							
Existe	1 384	387	88	51	858	-	-
Não existe	21	7	-	-	14	-	-
Sem declaração	-	-	-	-	-	-	-
Esgoto a céu aberto							
Existe	237	71	6	4	156	-	-
Não existe	1 168	323	82	47	716	-	-
Sem declaração	-	-	-	-	-	-	-
Lixo acumulado nos logradouros							
Existe	-	-	-	-	-	-	-
Não existe	1 405	394	88	51	872	-	-
Sem declaração	-	-	-	-	-	-	-
Damião	**2 278**	**862**	**41**	**70**	**1 305**	**-**	**-**
Identificação do logradouro							
Existe	1 488	559	28	43	858	-	-
Não existe	790	303	13	27	447	-	-
Sem declaração	-	-	-	-	-	-	-
Iluminação pública							
Existe	2 170	809	40	70	1 251	-	-
Não existe	108	53	1	-	54	-	-
Sem declaração	-	-	-	-	-	-	-
Pavimentação							
Existe	1 671	649	35	47	940	-	-
Não existe	607	213	6	23	365	-	-
Sem declaração	-	-	-	-	-	-	-
Calçada							
Existe	1 589	625	34	46	884	-	-
Não existe	689	237	7	24	421	-	-
Sem declaração	-	-	-	-	-	-	-
Meio-fio / guia							
Existe	1 658	646	35	48	929	-	-
Não existe	620	216	6	22	376	-	-

ANUÁRIO ESTATÍSTICO DO ESTADO DA PARAÍBA - 2011

II - Características Demográficas e Sociais

2.1 - Demografia

2.1.2 - Domicílios

2.1.2.2 - Características dos Domicílios e Entorno

Tabela 09 - Moradores em domicílios particulares permanentes, por cor ou raça, segundo as características do entorno nos municípios - Paraíba - 2010

Características do entorno e municípios	Moradores em domicílios particulares permanentes						
	Total	Cor ou raça					
		Branca	Preta	Amarela	Parda	Indígena	Sem declaração
Sem declaração	-	-	-	-	-	-	-
Bueiro / boca de lobo							
Existe	387	159	14	16	198	-	-
Não existe	1 891	703	27	54	1 107	-	-
Sem declaração	-	-	-	-	-	-	-
Rampa para cadeirante							
Existe	205	83	1	8	113	-	-
Não existe	2 073	779	40	62	1 192	-	-
Sem declaração	-	-	-	-	-	-	-
Arborização							
Existe	2 231	850	41	68	1 272	-	-
Não existe	47	12	-	2	33	-	-
Sem declaração	-	-	-	-	-	-	-
Esgoto a céu aberto							
Existe	1 686	633	35	43	975	-	-
Não existe	592	229	6	27	330	-	-
Sem declaração	-	-	-	-	-	-	-
Lixo acumulado nos logradouros							
Existe	-	-	-	-	-	-	-
Não existe	2 278	862	41	70	1 305	-	-
Sem declaração	-	-	-	-	-	-	-
Desterro	**4 876**	**1 755**	**206**	**303**	**2 612**	**-**	**-**
Identificação do logradouro							
Existe	2 738	1 018	86	172	1 462	-	-
Não existe	2 138	737	120	131	1 150	-	-
Sem declaração	-	-	-	-	-	-	-
Iluminação pública							
Existe	4 800	1 730	190	299	2 581	-	-
Não existe	76	25	16	4	31	-	-
Sem declaração	-	-	-	-	-	-	-
Pavimentação							
Existe	4 602	1 694	178	271	2 459	-	-
Não existe	274	61	28	32	153	-	-
Sem declaração	-	-	-	-	-	-	-
Calçada							
Existe	4 612	1 687	183	272	2 470	-	-
Não existe	264	68	23	31	142	-	-
Sem declaração	-	-	-	-	-	-	-
Meio-fio / guia							
Existe	4 569	1 675	178	270	2 446	-	-
Não existe	307	80	28	33	166	-	-
Sem declaração	-	-	-	-	-	-	-
Bueiro / boca de lobo							
Existe	4	-	-	-	4	-	-
Não existe	4 872	1 755	206	303	2 608	-	-
Sem declaração	-	-	-	-	-	-	-
Rampa para cadeirante							
Existe	34	17	3	1	13	-	-
Não existe	4 842	1 738	203	302	2 599	-	-
Sem declaração	-	-	-	-	-	-	-
Arborização							
Existe	4 642	1 687	200	290	2 465	-	-
Não existe	234	68	6	13	147	-	-
Sem declaração	-	-	-	-	-	-	-
Esgoto a céu aberto							
Existe	108	27	5	4	72	-	-
Não existe	4 768	1 728	201	299	2 540	-	-
Sem declaração	-	-	-	-	-	-	-
Lixo acumulado nos logradouros							

ANUÁRIO ESTATÍSTICO DO ESTADO DA PARAÍBA - 2011

II - Características Demográficas e Sociais

2.1 - Demografia

2.1.2 - Domicílios

2.1.2.2 - Características dos Domicílios e Entorno

Tabela 09 - Moradores em domicílios particulares permanentes, por cor ou raça, segundo as características do entorno nos municípios - Paraíba - 2010

Características do entorno e municípios	Moradores em domicílios particulares permanentes						
	Total	Cor ou raça					
		Branca	Preta	Amarela	Parda	Indígena	Sem declaração
Existe	-	-	-	-	-	-	-
Não existe	4 876	1 755	206	303	2 612	-	-
Sem declaração	-	-	-	-	-	-	-
Diamante	**3 818**	**974**	**172**	**39**	**2 633**	**-**	**-**
Identificação do logradouro							
Existe	413	125	18	3	267	-	-
Não existe	3 405	849	154	36	2 366	-	-
Sem declaração	-	-	-	-	-	-	-
Iluminação pública							
Existe	3 668	947	167	39	2 515	-	-
Não existe	150	27	5	-	118	-	-
Sem declaração	-	-	-	-	-	-	-
Pavimentação							
Existe	3 024	799	138	35	2 052	-	-
Não existe	794	175	34	4	581	-	-
Sem declaração	-	-	-	-	-	-	-
Calçada							
Existe	3 657	952	166	38	2 501	-	-
Não existe	161	22	6	1	132	-	-
Sem declaração	-	-	-	-	-	-	-
Meio-fio / guia							
Existe	3 000	803	143	34	2 020	-	-
Não existe	818	171	29	5	613	-	-
Sem declaração	-	-	-	-	-	-	-
Bueiro / boca de lobo							
Existe	253	68	20	3	162	-	-
Não existe	3 565	906	152	36	2 471	-	-
Sem declaração	-	-	-	-	-	-	-
Rampa para cadeirante							
Existe	97	26	17	2	52	-	-
Não existe	3 721	948	155	37	2 581	-	-
Sem declaração	-	-	-	-	-	-	-
Arborização							
Existe	3 625	934	163	36	2 492	-	-
Não existe	193	40	9	3	141	-	-
Sem declaração	-	-	-	-	-	-	-
Esgoto a céu aberto							
Existe	322	78	16	-	228	-	-
Não existe	3 496	896	156	39	2 405	-	-
Sem declaração	-	-	-	-	-	-	-
Lixo acumulado nos logradouros							
Existe	-	-	-	-	-	-	-
Não existe	3 818	974	172	39	2 633	-	-
Sem declaração	-	-	-	-	-	-	-
Dona Inês	**4 634**	**1 464**	**301**	**24**	**2 845**	**-**	**-**
Identificação do logradouro							
Existe	2 837	888	200	15	1 734	-	-
Não existe	1 738	558	100	9	1 071	-	-
Sem declaração	59	18	1	-	40	-	-
Iluminação pública							
Existe	4 480	1 423	293	24	2 740	-	-
Não existe	95	23	7	-	65	-	-
Sem declaração	59	18	1	-	40	-	-
Pavimentação							
Existe	3 945	1 296	273	24	2 352	-	-
Não existe	630	150	27	-	453	-	-
Sem declaração	59	18	1	-	40	-	-
Calçada							
Existe	3 534	1 182	221	23	2 108	-	-

ANUÁRIO ESTATÍSTICO DO ESTADO DA PARAÍBA - 2011

II - Características Demográficas e Sociais

2.1 - Demografia

2.1.2 - Domicílios

2.1.2.2 - Características dos Domicílios e Entorno

Tabela 09 - Moradores em domicílios particulares permanentes, por cor ou raça, segundo as características do entorno nos municípios - Paraíba - 2010

Características do entorno e municípios	Moradores em domicílios particulares permanentes						
	Total	Cor ou raça					
		Branca	Preta	Amarela	Parda	Indígena	Sem declaração
Não existe	1 041	264	79	1	697	-	-
Sem declaração	59	18	1	-	40	-	-
Meio-fio / guia							
Existe	3 955	1 296	273	24	2 362	-	-
Não existe	620	150	27	-	443	-	-
Sem declaração	59	18	1	-	40	-	-
Bueiro / boca de lobo							
Existe	1 286	459	95	8	724	-	-
Não existe	3 289	987	205	16	2 081	-	-
Sem declaração	59	18	1	-	40	-	-
Rampa para cadeirante							
Existe	232	95	20	2	115	-	-
Não existe	4 343	1 351	280	22	2 690	-	-
Sem declaração	59	18	1	-	40	-	-
Arborização							
Existe	3 446	1 082	262	20	2 082	-	-
Não existe	1 129	364	38	4	723	-	-
Sem declaração	59	18	1	-	40	-	-
Esgoto a céu aberto							
Existe	792	210	79	8	495	-	-
Não existe	3 783	1 236	221	16	2 310	-	-
Sem declaração	59	18	1	-	40	-	-
Lixo acumulado nos logradouros							
Existe	224	49	34	8	133	-	-
Não existe	4 351	1 397	266	16	2 672	-	-
Sem declaração	59	18	1	-	40	-	-
Duas Estradas	**2 833**	**1 069**	**85**	**29**	**1 650**	**-**	**-**
Identificação do logradouro							
Existe	2 368	913	75	23	1 357	-	-
Não existe	465	156	10	6	293	-	-
Sem declaração	-	-	-	-	-	-	-
Iluminação pública							
Existe	2 825	1 069	85	29	1 642	-	-
Não existe	8	-	-	-	8	-	-
Sem declaração	-	-	-	-	-	-	-
Pavimentação							
Existe	2 710	1 027	83	29	1 571	-	-
Não existe	123	42	2	-	79	-	-
Sem declaração	-	-	-	-	-	-	-
Calçada							
Existe	2 250	857	72	25	1 296	-	-
Não existe	583	212	13	4	354	-	-
Sem declaração	-	-	-	-	-	-	-
Meio-fio / guia							
Existe	2 698	1 021	83	28	1 566	-	-
Não existe	135	48	2	1	84	-	-
Sem declaração	-	-	-	-	-	-	-
Bueiro / boca de lobo							
Existe	768	318	19	5	426	-	-
Não existe	2 065	751	66	24	1 224	-	-
Sem declaração	-	-	-	-	-	-	-
Rampa para cadeirante							
Existe	-	-	-	-	-	-	-
Não existe	2 833	1 069	85	29	1 650	-	-
Sem declaração	-	-	-	-	-	-	-
Arborização							
Existe	2 569	1 007	75	27	1 460	-	-
Não existe	264	62	10	2	190	-	-
Sem declaração	-	-	-	-	-	-	-

ANUÁRIO ESTATÍSTICO DO ESTADO DA PARAÍBA - 2011

II - Características Demográficas e Sociais

2.1 - Demografia

2.1.2 - Domicílios

2.1.2.2 - Características dos Domicílios e Entorno

Tabela 09 - Moradores em domicílios particulares permanentes, por cor ou raça, segundo as características do entorno nos municípios - Paraíba - 2010

Características do entorno e municípios	Moradores em domicílios particulares permanentes						
	Total	Cor ou raça					
		Branca	Preta	Amarela	Parda	Indígena	Sem declaração
Esgoto a céu aberto							
Existe	1 434	487	46	20	881	-	-
Não existe	1 399	582	39	9	769	-	-
Sem declaração	-	-	-	-	-	-	-
Lixo acumulado nos logradouros							
Existe	-	-	-	-	-	-	-
Não existe	2 833	1 069	85	29	1 650	-	-
Sem declaração	-	-	-	-	-	-	-
Emas	**2 116**	**891**	**138**	**7**	**1 080**	**-**	**-**
Identificação do logradouro							
Existe	1 162	457	107	3	595	-	-
Não existe	950	430	31	4	485	-	-
Sem declaração	4	4	-	-	-	-	-
Iluminação pública							
Existe	2 012	847	137	7	1 021	-	-
Não existe	100	40	1	-	59	-	-
Sem declaração	4	4	-	-	-	-	-
Pavimentação							
Existe	1 703	734	114	7	848	-	-
Não existe	409	153	24	-	232	-	-
Sem declaração	4	4	-	-	-	-	-
Calçada							
Existe	1 130	565	70	-	495	-	-
Não existe	982	322	68	7	585	-	-
Sem declaração	4	4	-	-	-	-	-
Meio-fio / guia							
Existe	1 635	714	111	5	805	-	-
Não existe	477	173	27	2	275	-	-
Sem declaração	4	4	-	-	-	-	-
Bueiro / boca de lobo							
Existe	-	-	-	-	-	-	-
Não existe	2 112	887	138	7	1 080	-	-
Sem declaração	4	4	-	-	-	-	-
Rampa para cadeirante							
Existe	-	-	-	-	-	-	-
Não existe	2 112	887	138	7	1 080	-	-
Sem declaração	4	4	-	-	-	-	-
Arborização							
Existe	1 980	834	135	6	1 005	-	-
Não existe	132	53	3	1	75	-	-
Sem declaração	4	4	-	-	-	-	-
Esgoto a céu aberto							
Existe	6	4	-	-	2	-	-
Não existe	2 106	883	138	7	1 078	-	-
Sem declaração	4	4	-	-	-	-	-
Lixo acumulado nos logradouros							
Existe	-	-	-	-	-	-	-
Não existe	2 112	887	138	7	1 080	-	-
Sem declaração	4	4	-	-	-	-	-
Esperança	**21 538**	**10 135**	**642**	**162**	**10 594**	**5**	**-**
Identificação do logradouro							
Existe	4 160	2 021	120	32	1 987	-	-
Não existe	17 307	8 076	521	130	8 575	5	-
Sem declaração	71	38	1	-	32	-	-
Iluminação pública							
Existe	20 992	9 948	629	160	10 250	5	-
Não existe	475	149	12	2	312	-	-
Sem declaração	71	38	1	-	32	-	-
Pavimentação							

ANUÁRIO ESTATÍSTICO DO ESTADO DA PARAÍBA - 2011

II - Características Demográficas e Sociais

2.1 - Demografia

2.1.2 - Domicílios

2.1.2.2 - Características dos Domicílios e Entorno

Tabela 09 - Moradores em domicílios particulares permanentes, por cor ou raça, segundo as características do entorno nos municípios - Paraíba - 2010

Características do entorno e municípios	Moradores em domicílios particulares permanentes						
	Total	Cor ou raça					
		Branca	Preta	Amarela	Parda	Indígena	Sem declaração
Existe	16 608	8 006	468	138	7 991	5	-
Não existe	4 859	2 091	173	24	2 571	-	-
Sem declaração	71	38	1	-	32	-	-
Calçada							
Existe	17 586	8 609	479	149	8 344	5	-
Não existe	3 881	1 488	162	13	2 218	-	-
Sem declaração	71	38	1	-	32	-	-
Meio-fio / guia							
Existe	16 932	8 270	471	143	8 044	4	-
Não existe	4 535	1 827	170	19	2 518	1	-
Sem declaração	71	38	1	-	32	-	-
Bueiro / boca de lobo							
Existe	4 776	2 262	138	53	2 322	1	-
Não existe	16 691	7 835	503	109	8 240	4	-
Sem declaração	71	38	1	-	32	-	-
Rampa para cadeirante							
Existe	358	171	4	-	183	-	-
Não existe	21 109	9 926	637	162	10 379	5	-
Sem declaração	71	38	1	-	32	-	-
Arborização							
Existe	10 707	5 133	311	92	5 170	1	-
Não existe	10 760	4 964	330	70	5 392	4	-
Sem declaração	71	38	1	-	32	-	-
Esgoto a céu aberto							
Existe	2 791	1 087	101	13	1 590	-	-
Não existe	18 676	9 010	540	149	8 972	5	-
Sem declaração	71	38	1	-	32	-	-
Lixo acumulado nos logradouros							
Existe	1 134	370	34	5	725	-	-
Não existe	20 333	9 727	607	157	9 837	5	-
Sem declaração	71	38	1	-	32	-	-
Fagundes	**5 458**	**2 095**	**207**	**32**	**3 111**	**13**	**-**
Identificação do logradouro							
Existe	2 147	923	95	16	1 102	11	-
Não existe	3 311	1 172	112	16	2 009	2	-
Sem declaração	-	-	-	-	-	-	-
Iluminação pública							
Existe	5 447	2 089	207	32	3 106	13	-
Não existe	11	6	-	-	5	-	-
Sem declaração	-	-	-	-	-	-	-
Pavimentação							
Existe	4 545	1 774	176	24	2 563	8	-
Não existe	913	321	31	8	548	5	-
Sem declaração	-	-	-	-	-	-	-
Calçada							
Existe	1 147	476	38	4	626	3	-
Não existe	4 311	1 619	169	28	2 485	10	-
Sem declaração	-	-	-	-	-	-	-
Meio-fio / guia							
Existe	4 552	1 787	175	24	2 556	10	-
Não existe	906	308	32	8	555	3	-
Sem declaração	-	-	-	-	-	-	-
Bueiro / boca de lobo							
Existe	1 097	420	41	4	629	3	-
Não existe	4 361	1 675	166	28	2 482	10	-
Sem declaração	-	-	-	-	-	-	-
Rampa para cadeirante							
Existe	22	18	2	-	2	-	-
Não existe	5 436	2 077	205	32	3 109	13	-

ANUÁRIO ESTATÍSTICO DO ESTADO DA PARAÍBA - 2011

II - Características Demográficas e Sociais

2.1 - Demografia

2.1.2 - Domicílios

2.1.2.2 - Características dos Domicílios e Entorno

Tabela 09 - Moradores em domicílios particulares permanentes, por cor ou raça, segundo as características do entorno nos municípios - Paraíba - 2010

Características do entorno e municípios	Moradores em domicílios particulares permanentes						
	Total	Cor ou raça					
		Branca	Preta	Amarela	Parda	Indígena	Sem declaração
Sem declaração	-	-	-	-	-	-	-
Arborização							
Existe	4 819	1 858	160	21	2 770	10	-
Não existe	639	237	47	11	341	3	-
Sem declaração	-	-	-	-	-	-	-
Esgoto a céu aberto							
Existe	3 413	1 295	143	22	1 945	8	-
Não existe	2 045	800	64	10	1 166	5	-
Sem declaração	-	-	-	-	-	-	-
Lixo acumulado nos logradouros							
Existe	44	17	2	1	24	-	-
Não existe	5 414	2 078	205	31	3 087	13	-
Sem declaração	-	-	-	-	-	-	-
Frei Martinho	**1 805**	**850**	**46**	**21**	**888**	**-**	**-**
Identificação do logradouro							
Existe	1 577	740	37	19	781	-	-
Não existe	228	110	9	2	107	-	-
Sem declaração	-	-	-	-	-	-	-
Iluminação pública							
Existe	1 802	848	46	21	887	-	-
Não existe	3	2	-	-	1	-	-
Sem declaração	-	-	-	-	-	-	-
Pavimentação							
Existe	1 410	689	40	20	661	-	-
Não existe	395	161	6	1	227	-	-
Sem declaração	-	-	-	-	-	-	-
Calçada							
Existe	1 324	646	35	20	623	-	-
Não existe	481	204	11	1	265	-	-
Sem declaração	-	-	-	-	-	-	-
Meio-fio / guia							
Existe	1 503	725	39	21	718	-	-
Não existe	302	125	7	-	170	-	-
Sem declaração	-	-	-	-	-	-	-
Bueiro / boca de lobo							
Existe	-	-	-	-	-	-	-
Não existe	1 805	850	46	21	888	-	-
Sem declaração	-	-	-	-	-	-	-
Rampa para cadeirante							
Existe	-	-	-	-	-	-	-
Não existe	1 805	850	46	21	888	-	-
Sem declaração	-	-	-	-	-	-	-
Arborização							
Existe	1 734	821	45	17	851	-	-
Não existe	71	29	1	4	37	-	-
Sem declaração	-	-	-	-	-	-	-
Esgoto a céu aberto							
Existe	-	-	-	-	-	-	-
Não existe	1 805	850	46	21	888	-	-
Sem declaração	-	-	-	-	-	-	-
Lixo acumulado nos logradouros							
Existe	-	-	-	-	-	-	-
Não existe	1 805	850	46	21	888	-	-
Sem declaração	-	-	-	-	-	-	-
Gado Bravo	**899**	**368**	**26**	**9**	**496**	**-**	**-**
Identificação do logradouro							
Existe	537	240	7	5	285	-	-
Não existe	317	118	17	4	178	-	-
Sem declaração	45	10	2	-	33	-	-

ANUÁRIO ESTATÍSTICO DO ESTADO DA PARAÍBA - 2011

II - Características Demográficas e Sociais

2.1 - Demografia

2.1.2 - Domicílios

2.1.2.2 - Características dos Domicílios e Entorno

Tabela 09 - Moradores em domicílios particulares permanentes, por cor ou raça, segundo as características do entorno nos municípios - Paraíba - 2010

Características do entorno e municípios	Moradores em domicílios particulares permanentes						
	Total	Cor ou raça					
		Branca	Preta	Amarela	Parda	Indígena	Sem declaração
Iluminação pública							
Existe	819	346	16	9	448	-	-
Não existe	35	12	8	-	15	-	-
Sem declaração	45	10	2	-	33	-	-
Pavimentação							
Existe	704	288	15	9	392	-	-
Não existe	150	70	9	-	71	-	-
Sem declaração	45	10	2	-	33	-	-
Calçada							
Existe	692	282	15	9	386	-	-
Não existe	162	76	9	-	77	-	-
Sem declaração	45	10	2	-	33	-	-
Meio-fio / guia							
Existe	704	288	15	9	392	-	-
Não existe	150	70	9	-	71	-	-
Sem declaração	45	10	2	-	33	-	-
Bueiro / boca de lobo							
Existe	34	10	-	-	24	-	-
Não existe	820	348	24	9	439	-	-
Sem declaração	45	10	2	-	33	-	-
Rampa para cadeirante							
Existe	-	-	-	-	-	-	-
Não existe	854	358	24	9	463	-	-
Sem declaração	45	10	2	-	33	-	-
Arborização							
Existe	816	344	24	7	441	-	-
Não existe	38	14	-	2	22	-	-
Sem declaração	45	10	2	-	33	-	-
Esgoto a céu aberto							
Existe	429	185	10	3	231	-	-
Não existe	425	173	14	6	232	-	-
Sem declaração	45	10	2	-	33	-	-
Lixo acumulado nos logradouros							
Existe	9	3	6	-	-	-	-
Não existe	845	355	18	9	463	-	-
Sem declaração	45	10	2	-	33	-	-
Guarabira	**49 171**	**20 405**	**2 750**	**412**	**25 545**	**59**	**-**
Identificação do logradouro							
Existe	12 267	5 244	716	101	6 188	18	-
Não existe	36 869	15 152	2 034	311	19 331	41	-
Sem declaração	35	9	-	-	26	-	-
Iluminação pública							
Existe	48 640	20 167	2 728	400	25 286	59	-
Não existe	496	229	22	12	233	-	-
Sem declaração	35	9	-	-	26	-	-
Pavimentação							
Existe	45 121	18 906	2 559	385	23 212	59	-
Não existe	4 015	1 490	191	27	2 307	-	-
Sem declaração	35	9	-	-	26	-	-
Calçada							
Existe	33 476	14 721	1 787	287	16 643	38	-
Não existe	15 660	5 675	963	125	8 876	21	-
Sem declaração	35	9	-	-	26	-	-
Meio-fio / guia							
Existe	44 111	18 500	2 502	378	22 673	58	-
Não existe	5 025	1 896	248	34	2 846	1	-
Sem declaração	35	9	-	-	26	-	-
Bueiro / boca de lobo							
Existe	7 654	3 073	433	75	4 063	10	-

ANUÁRIO ESTATÍSTICO DO ESTADO DA PARAÍBA - 2011

II - Características Demográficas e Sociais

2.1 - Demografia

2.1.2 - Domicílios

2.1.2.2 - Características dos Domicílios e Entorno

Tabela 09 - Moradores em domicílios particulares permanentes, por cor ou raça, segundo as características do entorno nos municípios - Paraíba - 2010

Características do entorno e municípios	Moradores em domicílios particulares permanentes						
	Total	Cor ou raça					
		Branca	Preta	Amarela	Parda	Indígena	Sem declaração
Não existe	41 482	17 323	2 317	337	21 456	49	-
Sem declaração	35	9	-	-	26	-	-
Rampa para cadeirante							
Existe	203	89	8	3	102	1	-
Não existe	48 933	20 307	2 742	409	25 417	58	-
Sem declaração	35	9	-	-	26	-	-
Arborização							
Existe	35 580	15 077	2 033	312	18 121	37	-
Não existe	13 556	5 319	717	100	7 398	22	-
Sem declaração	35	9	-	-	26	-	-
Esgoto a céu aberto							
Existe	12 330	4 501	765	120	6 920	24	-
Não existe	36 806	15 895	1 985	292	18 599	35	-
Sem declaração	35	9	-	-	26	-	-
Lixo acumulado nos logradouros							
Existe	3 064	1 162	195	21	1 680	6	-
Não existe	46 072	19 234	2 555	391	23 839	53	-
Sem declaração	35	9	-	-	26	-	-
Gurinhém	**6 453**	**1 923**	**247**	**30**	**4 252**	**1**	**-**
Identificação do logradouro							
Existe	989	325	47	8	608	1	-
Não existe	5 123	1 485	189	22	3 427	-	-
Sem declaração	341	113	11	-	217	-	-
Iluminação pública							
Existe	5 940	1 757	231	30	3 921	1	-
Não existe	172	53	5	-	114	-	-
Sem declaração	341	113	11	-	217	-	-
Pavimentação							
Existe	3 423	1 019	159	8	2 236	1	-
Não existe	2 689	791	77	22	1 799	-	-
Sem declaração	341	113	11	-	217	-	-
Calçada							
Existe	2 772	846	101	8	1 817	-	-
Não existe	3 340	964	135	22	2 218	1	-
Sem declaração	341	113	11	-	217	-	-
Meio-fio / guia							
Existe	3 530	1 078	156	8	2 287	1	-
Não existe	2 582	732	80	22	1 748	-	-
Sem declaração	341	113	11	-	217	-	-
Bueiro / boca de lobo							
Existe	998	321	15	-	662	-	-
Não existe	5 114	1 489	221	30	3 373	1	-
Sem declaração	341	113	11	-	217	-	-
Rampa para cadeirante							
Existe	-	-	-	-	-	-	-
Não existe	6 112	1 810	236	30	4 035	1	-
Sem declaração	341	113	11	-	217	-	-
Arborização							
Existe	5 586	1 642	216	29	3 698	1	-
Não existe	526	168	20	1	337	-	-
Sem declaração	341	113	11	-	217	-	-
Esgoto a céu aberto							
Existe	4 085	1 204	153	16	2 712	-	-
Não existe	2 027	606	83	14	1 323	1	-
Sem declaração	341	113	11	-	217	-	-
Lixo acumulado nos logradouros							
Existe	434	114	28	1	291	-	-
Não existe	5 678	1 696	208	29	3 744	1	-
Sem declaração	341	113	11	-	217	-	-

ANUÁRIO ESTATÍSTICO DO ESTADO DA PARAÍBA - 2011

II - Características Demográficas e Sociais

2.1 - Demografia

2.1.2 - Domicílios

2.1.2.2 - Características dos Domicílios e Entorno

Tabela 09 - Moradores em domicílios particulares permanentes, por cor ou raça, segundo as características do entorno nos municípios - Paraíba - 2010

Características do entorno e municípios	Moradores em domicílios particulares permanentes						
	Total	Cor ou raça					
		Branca	Preta	Amarela	Parda	Indígena	Sem declaração
Gurjão	**2 128**	**861**	**126**	**18**	**1 123**	**-**	**-**
Identificação do logradouro							
Existe	838	339	44	3	452	-	-
Não existe	1 290	522	82	15	671	-	-
Sem declaração	-	-	-	-	-	-	-
Iluminação pública							
Existe	2 048	823	124	18	1 083	-	-
Não existe	80	38	2	-	40	-	-
Sem declaração	-	-	-	-	-	-	-
Pavimentação							
Existe	1 773	748	94	16	915	-	-
Não existe	355	113	32	2	208	-	-
Sem declaração	-	-	-	-	-	-	-
Calçada							
Existe	1 263	569	53	7	634	-	-
Não existe	865	292	73	11	489	-	-
Sem declaração	-	-	-	-	-	-	-
Meio-fio / guia							
Existe	2 023	813	116	18	1 076	-	-
Não existe	105	48	10	-	47	-	-
Sem declaração	-	-	-	-	-	-	-
Bueiro / boca de lobo							
Existe	10	3	-	-	7	-	-
Não existe	2 118	858	126	18	1 116	-	-
Sem declaração	-	-	-	-	-	-	-
Rampa para cadeirante							
Existe	270	101	11	8	150	-	-
Não existe	1 858	760	115	10	973	-	-
Sem declaração	-	-	-	-	-	-	-
Arborização							
Existe	1 900	760	106	18	1 016	-	-
Não existe	228	101	20	-	107	-	-
Sem declaração	-	-	-	-	-	-	-
Esgoto a céu aberto							
Existe	176	86	4	-	86	-	-
Não existe	1 952	775	122	18	1 037	-	-
Sem declaração	-	-	-	-	-	-	-
Lixo acumulado nos logradouros							
Existe	-	-	-	-	-	-	-
Não existe	2 128	861	126	18	1 123	-	-
Sem declaração	-	-	-	-	-	-	-
Ibiara	**3 665**	**1 413**	**86**	**7**	**2 159**	**-**	**-**
Identificação do logradouro							
Existe	1 841	713	33	4	1 091	-	-
Não existe	1 824	700	53	3	1 068	-	-
Sem declaração	-	-	-	-	-	-	-
Iluminação pública							
Existe	3 476	1 328	85	7	2 056	-	-
Não existe	189	85	1	-	103	-	-
Sem declaração	-	-	-	-	-	-	-
Pavimentação							
Existe	2 553	1 054	62	6	1 431	-	-
Não existe	1 112	359	24	1	728	-	-
Sem declaração	-	-	-	-	-	-	-
Calçada							
Existe	2 918	1 156	76	6	1 680	-	-
Não existe	747	257	10	1	479	-	-
Sem declaração	-	-	-	-	-	-	-
Meio-fio / guia							

ANUÁRIO ESTATÍSTICO DO ESTADO DA PARAÍBA - 2011

II - Características Demográficas e Sociais

2.1 - Demografia

2.1.2 - Domicílios

2.1.2.2 - Características dos Domicílios e Entorno

Tabela 09 - Moradores em domicílios particulares permanentes, por cor ou raça, segundo as características do entorno nos municípios - Paraíba - 2010

Características do entorno e municípios	Moradores em domicílios particulares permanentes						
	Total	Cor ou raça					
		Branca	Preta	Amarela	Parda	Indígena	Sem declaração
Existe	2 727	1 111	64	6	1 546	-	-
Não existe	938	302	22	1	613	-	-
Sem declaração	-	-	-	-	-	-	-
Bueiro / boca de lobo							
Existe	266	108	18	1	139	-	-
Não existe	3 399	1 305	68	6	2 020	-	-
Sem declaração	-	-	-	-	-	-	-
Rampa para cadeirante							
Existe	-	-	-	-	-	-	-
Não existe	3 665	1 413	86	7	2 159	-	-
Sem declaração	-	-	-	-	-	-	-
Arborização							
Existe	3 573	1 376	85	6	2 106	-	-
Não existe	92	37	1	1	53	-	-
Sem declaração	-	-	-	-	-	-	-
Esgoto a céu aberto							
Existe	793	271	19	1	502	-	-
Não existe	2 872	1 142	67	6	1 657	-	-
Sem declaração	-	-	-	-	-	-	-
Lixo acumulado nos logradouros							
Existe	101	38	2	-	61	-	-
Não existe	3 564	1 375	84	7	2 098	-	-
Sem declaração	-	-	-	-	-	-	-
Igaracy	**4 109**	**1 971**	**145**	**45**	**1 948**	**-**	**-**
Identificação do logradouro							
Existe	46	24	-	1	21	-	-
Não existe	4 063	1 947	145	44	1 927	-	-
Sem declaração	-	-	-	-	-	-	-
Iluminação pública							
Existe	3 951	1 906	144	43	1 858	-	-
Não existe	158	65	1	2	90	-	-
Sem declaração	-	-	-	-	-	-	-
Pavimentação							
Existe	2 196	1 114	46	32	1 004	-	-
Não existe	1 913	857	99	13	944	-	-
Sem declaração	-	-	-	-	-	-	-
Calçada							
Existe	2 639	1 322	58	37	1 222	-	-
Não existe	1 470	649	87	8	726	-	-
Sem declaração	-	-	-	-	-	-	-
Meio-fio / guia							
Existe	2 156	1 101	46	32	977	-	-
Não existe	1 953	870	99	13	971	-	-
Sem declaração	-	-	-	-	-	-	-
Bueiro / boca de lobo							
Existe	78	51	1	-	26	-	-
Não existe	4 031	1 920	144	45	1 922	-	-
Sem declaração	-	-	-	-	-	-	-
Rampa para cadeirante							
Existe	18	7	-	-	11	-	-
Não existe	4 091	1 964	145	45	1 937	-	-
Sem declaração	-	-	-	-	-	-	-
Arborização							
Existe	3 735	1 808	116	44	1 767	-	-
Não existe	374	163	29	1	181	-	-
Sem declaração	-	-	-	-	-	-	-
Esgoto a céu aberto							
Existe	117	48	7	1	61	-	-
Não existe	3 992	1 923	138	44	1 887	-	-

ANUÁRIO ESTATÍSTICO DO ESTADO DA PARAÍBA - 2011

II - Características Demográficas e Sociais

2.1 - Demografia

2.1.2 - Domicílios

2.1.2.2 - Características dos Domicílios e Entorno

Tabela 09 - Moradores em domicílios particulares permanentes, por cor ou raça, segundo as características do entorno nos municípios - Paraíba - 2010

Características do entorno e municípios	Moradores em domicílios particulares permanentes						
	Total	Cor ou raça					
		Branca	Preta	Amarela	Parda	Indígena	Sem declaração
Sem declaração	-	-	-	-	-	-	-
Lixo acumulado nos logradouros							
Existe	-	-	-	-	-	-	-
Não existe	4 109	1 971	145	45	1 948	-	-
Sem declaração	-	-	-	-	-	-	-
Imaculada	**5 060**	**1 647**	**98**	**65**	**3 250**	**-**	**-**
Identificação do logradouro							
Existe	3 478	1 145	69	39	2 225	-	-
Não existe	1 582	502	29	26	1 025	-	-
Sem declaração	-	-	-	-	-	-	-
Iluminação pública							
Existe	4 937	1 612	98	64	3 163	-	-
Não existe	123	35	-	1	87	-	-
Sem declaração	-	-	-	-	-	-	-
Pavimentação							
Existe	3 098	1 105	67	38	1 888	-	-
Não existe	1 962	542	31	27	1 362	-	-
Sem declaração	-	-	-	-	-	-	-
Calçada							
Existe	4 285	1 420	81	58	2 726	-	-
Não existe	775	227	17	7	524	-	-
Sem declaração	-	-	-	-	-	-	-
Meio-fio / guia							
Existe	3 158	1 123	68	38	1 929	-	-
Não existe	1 902	524	30	27	1 321	-	-
Sem declaração	-	-	-	-	-	-	-
Bueiro / boca de lobo							
Existe	261	126	3	8	124	-	-
Não existe	4 799	1 521	95	57	3 126	-	-
Sem declaração	-	-	-	-	-	-	-
Rampa para cadeirante							
Existe	-	-	-	-	-	-	-
Não existe	5 060	1 647	98	65	3 250	-	-
Sem declaração	-	-	-	-	-	-	-
Arborização							
Existe	4 372	1 454	86	58	2 774	-	-
Não existe	688	193	12	7	476	-	-
Sem declaração	-	-	-	-	-	-	-
Esgoto a céu aberto							
Existe	1 415	404	42	16	953	-	-
Não existe	3 645	1 243	56	49	2 297	-	-
Sem declaração	-	-	-	-	-	-	-
Lixo acumulado nos logradouros							
Existe	1 210	336	40	13	821	-	-
Não existe	3 850	1 311	58	52	2 429	-	-
Sem declaração	-	-	-	-	-	-	-
Ingá	**11 542**	**3 719**	**516**	**131**	**7 175**	**1**	**-**
Identificação do logradouro							
Existe	2 867	1 001	135	38	1 692	1	-
Não existe	8 654	2 705	381	93	5 475	-	-
Sem declaração	21	13	-	-	8	-	-
Iluminação pública							
Existe	11 248	3 646	508	130	6 963	1	-
Não existe	273	60	8	1	204	-	-
Sem declaração	21	13	-	-	8	-	-
Pavimentação							
Existe	10 364	3 396	450	89	6 428	1	-
Não existe	1 157	310	66	42	739	-	-
Sem declaração	21	13	-	-	8	-	-

ANUÁRIO ESTATÍSTICO DO ESTADO DA PARAÍBA - 2011

II - Características Demográficas e Sociais

2.1 - Demografia

2.1.2 - Domicílios

2.1.2.2 - Características dos Domicílios e Entorno

Tabela 09 - Moradores em domicílios particulares permanentes, por cor ou raça, segundo as características do entorno nos municípios - Paraíba - 2010

Características do entorno e municípios	Moradores em domicílios particulares permanentes						
	Total	Cor ou raça					
		Branca	Preta	Amarela	Parda	Indígena	Sem declaração
Calçada							
Existe	10 303	3 389	437	98	6 378	1	-
Não existe	1 218	317	79	33	789	-	-
Sem declaração	21	13	-	-	8	-	-
Meio-fio / guia							
Existe	10 503	3 425	483	86	6 508	1	-
Não existe	1 018	281	33	45	659	-	-
Sem declaração	21	13	-	-	8	-	-
Bueiro / boca de lobo							
Existe	807	241	17	4	545	-	-
Não existe	10 714	3 465	499	127	6 622	1	-
Sem declaração	21	13	-	-	8	-	-
Rampa para cadeirante							
Existe	37	18	-	1	18	-	-
Não existe	11 484	3 688	516	130	7 149	1	-
Sem declaração	21	13	-	-	8	-	-
Arborização							
Existe	9 540	3 132	389	112	5 906	1	-
Não existe	1 981	574	127	19	1 261	-	-
Sem declaração	21	13	-	-	8	-	-
Esgoto a céu aberto							
Existe	8 903	2 752	403	100	5 647	1	-
Não existe	2 618	954	113	31	1 520	-	-
Sem declaração	21	13	-	-	8	-	-
Lixo acumulado nos logradouros							
Existe	461	154	19	5	283	-	-
Não existe	11 060	3 552	497	126	6 884	1	-
Sem declaração	21	13	-	-	8	-	-
Itabaiana	**19 710**	**8 206**	**1 093**	**143**	**10 238**	**30**	**-**
Identificação do logradouro							
Existe	12 841	5 276	717	93	6 749	6	-
Não existe	6 553	2 787	368	50	3 324	24	-
Sem declaração	316	143	8	-	165	-	-
Iluminação pública							
Existe	19 169	7 972	1 061	139	9 970	27	-
Não existe	225	91	24	4	103	3	-
Sem declaração	316	143	8	-	165	-	-
Pavimentação							
Existe	14 407	6 171	765	108	7 339	24	-
Não existe	4 987	1 892	320	35	2 734	6	-
Sem declaração	316	143	8	-	165	-	-
Calçada							
Existe	2 355	1 320	99	9	913	14	-
Não existe	17 039	6 743	986	134	9 160	16	-
Sem declaração	316	143	8	-	165	-	-
Meio-fio / guia							
Existe	14 104	6 052	757	109	7 162	24	-
Não existe	5 290	2 011	328	34	2 911	6	-
Sem declaração	316	143	8	-	165	-	-
Bueiro / boca de lobo							
Existe	4 089	1 693	175	15	2 199	7	-
Não existe	15 305	6 370	910	128	7 874	23	-
Sem declaração	316	143	8	-	165	-	-
Rampa para cadeirante							
Existe	187	136	1	2	48	-	-
Não existe	19 207	7 927	1 084	141	10 025	30	-
Sem declaração	316	143	8	-	165	-	-
Arborização							
Existe	13 569	5 674	704	86	7 090	15	-

ANUÁRIO ESTATÍSTICO DO ESTADO DA PARAÍBA - 2011

II - Características Demográficas e Sociais

2.1 - Demografia

2.1.2 - Domicílios

2.1.2.2 - Características dos Domicílios e Entorno

Tabela 09 - Moradores em domicílios particulares permanentes, por cor ou raça, segundo as características do entorno nos municípios - Paraíba - 2010

Características do entorno e municípios	Moradores em domicílios particulares permanentes						
	Total	Cor ou raça					
		Branca	Preta	Amarela	Parda	Indígena	Sem declaração
Não existe	5 825	2 389	381	57	2 983	15	-
Sem declaração	316	143	8	-	165	-	-
Esgoto a céu aberto							
Existe	5 321	1 956	324	50	2 982	9	-
Não existe	14 073	6 107	761	93	7 091	21	-
Sem declaração	316	143	8	-	165	-	-
Lixo acumulado nos logradouros							
Existe	147	69	14	1	63	-	-
Não existe	19 247	7 994	1 071	142	10 010	30	-
Sem declaração	316	143	8	-	165	-	-
Itaporanga	**17 575**	**8 498**	**1 183**	**220**	**7 671**	**3**	**-**
Identificação do logradouro							
Existe	9 254	4 787	527	123	3 816	1	-
Não existe	8 321	3 711	656	97	3 855	2	-
Sem declaração	-	-	-	-	-	-	-
Iluminação pública							
Existe	16 891	8 235	1 140	218	7 295	3	-
Não existe	684	263	43	2	376	-	-
Sem declaração	-	-	-	-	-	-	-
Pavimentação							
Existe	12 304	6 404	709	149	5 039	3	-
Não existe	5 271	2 094	474	71	2 632	-	-
Sem declaração	-	-	-	-	-	-	-
Calçada							
Existe	15 339	7 681	966	194	6 495	3	-
Não existe	2 236	817	217	26	1 176	-	-
Sem declaração	-	-	-	-	-	-	-
Meio-fio / guia							
Existe	12 275	6 420	709	146	4 997	3	-
Não existe	5 300	2 078	474	74	2 674	-	-
Sem declaração	-	-	-	-	-	-	-
Bueiro / boca de lobo							
Existe	1 164	644	75	15	430	-	-
Não existe	16 411	7 854	1 108	205	7 241	3	-
Sem declaração	-	-	-	-	-	-	-
Rampa para cadeirante							
Existe	58	31	1	-	26	-	-
Não existe	17 517	8 467	1 182	220	7 645	3	-
Sem declaração	-	-	-	-	-	-	-
Arborização							
Existe	15 082	7 545	869	189	6 476	3	-
Não existe	2 493	953	314	31	1 195	-	-
Sem declaração	-	-	-	-	-	-	-
Esgoto a céu aberto							
Existe	1 612	619	139	15	839	-	-
Não existe	15 963	7 879	1 044	205	6 832	3	-
Sem declaração	-	-	-	-	-	-	-
Lixo acumulado nos logradouros							
Existe	271	77	10	-	184	-	-
Não existe	17 304	8 421	1 173	220	7 487	3	-
Sem declaração	-	-	-	-	-	-	-
Itapororoca	**10 852**	**4 373**	**202**	**95**	**6 177**	**5**	**-**
Identificação do logradouro							
Existe	2 309	932	47	33	1 297	-	-
Não existe	8 533	3 435	154	62	4 877	5	-
Sem declaração	10	6	1	-	3	-	-
Iluminação pública							
Existe	8 892	3 547	155	79	5 107	4	-
Não existe	1 950	820	46	16	1 067	1	-

ANUÁRIO ESTATÍSTICO DO ESTADO DA PARAÍBA - 2011

II - Características Demográficas e Sociais

2.1 - Demografia

2.1.2 - Domicílios

2.1.2.2 - Características dos Domicílios e Entorno

Tabela 09 - Moradores em domicílios particulares permanentes, por cor ou raça, segundo as características do entorno nos municípios - Paraíba - 2010

Características do entorno e municípios	Moradores em domicílios particulares permanentes						
	Total	Cor ou raça					
		Branca	Preta	Amarela	Parda	Indígena	Sem declaração
Sem declaração	10	6	1	-	3	-	-
Pavimentação							
Existe	5 644	2 364	86	44	3 150	-	-
Não existe	5 198	2 003	115	51	3 024	5	-
Sem declaração	10	6	1	-	3	-	-
Calçada							
Existe	5 696	2 371	90	43	3 192	-	-
Não existe	5 146	1 996	111	52	2 982	5	-
Sem declaração	10	6	1	-	3	-	-
Meio-fio / guia							
Existe	5 789	2 425	89	38	3 236	1	-
Não existe	5 053	1 942	112	57	2 938	4	-
Sem declaração	10	6	1	-	3	-	-
Bueiro / boca de lobo							
Existe	2 613	1 112	61	22	1 418	-	-
Não existe	8 229	3 255	140	73	4 756	5	-
Sem declaração	10	6	1	-	3	-	-
Rampa para cadeirante							
Existe	150	73	-	6	71	-	-
Não existe	10 692	4 294	201	89	6 103	5	-
Sem declaração	10	6	1	-	3	-	-
Arborização							
Existe	8 600	3 454	150	60	4 931	5	-
Não existe	2 242	913	51	35	1 243	-	-
Sem declaração	10	6	1	-	3	-	-
Esgoto a céu aberto							
Existe	8 494	3 391	171	75	4 852	5	-
Não existe	2 348	976	30	20	1 322	-	-
Sem declaração	10	6	1	-	3	-	-
Lixo acumulado nos logradouros							
Existe	630	255	20	9	346	-	-
Não existe	10 212	4 112	181	86	5 828	5	-
Sem declaração	10	6	1	-	3	-	-
Itatuba	**5 066**	**1 508**	**564**	**33**	**2 960**	**1**	**-**
Identificação do logradouro							
Existe	2 015	661	215	15	1 123	1	-
Não existe	3 051	847	349	18	1 837	-	-
Sem declaração	-	-	-	-	-	-	-
Iluminação pública							
Existe	4 925	1 476	555	33	2 860	1	-
Não existe	141	32	9	-	100	-	-
Sem declaração	-	-	-	-	-	-	-
Pavimentação							
Existe	3 295	1 027	349	27	1 891	1	-
Não existe	1 771	481	215	6	1 069	-	-
Sem declaração	-	-	-	-	-	-	-
Calçada							
Existe	1 244	451	114	9	670	-	-
Não existe	3 822	1 057	450	24	2 290	1	-
Sem declaração	-	-	-	-	-	-	-
Meio-fio / guia							
Existe	3 303	1 027	353	27	1 895	1	-
Não existe	1 763	481	211	6	1 065	-	-
Sem declaração	-	-	-	-	-	-	-
Bueiro / boca de lobo							
Existe	409	126	35	5	242	1	-
Não existe	4 657	1 382	529	28	2 718	-	-
Sem declaração	-	-	-	-	-	-	-
Rampa para cadeirante							

ANUÁRIO ESTATÍSTICO DO ESTADO DA PARAÍBA - 2011

II - Características Demográficas e Sociais

2.1 - Demografia

2.1.2 - Domicílios

2.1.2.2 - Características dos Domicílios e Entorno

Tabela 09 - Moradores em domicílios particulares permanentes, por cor ou raça, segundo as características do entorno nos municípios - Paraíba - 2010

Características do entorno e municípios	Moradores em domicílios particulares permanentes						
	Total	Cor ou raça					
		Branca	Preta	Amarela	Parda	Indígena	Sem declaração
Existe	11	4	1	-	6	-	-
Não existe	5 055	1 504	563	33	2 954	1	-
Sem declaração	-	-	-	-	-	-	-
Arborização							
Existe	4 679	1 406	541	30	2 701	1	-
Não existe	387	102	23	3	259	-	-
Sem declaração	-	-	-	-	-	-	-
Esgoto a céu aberto							
Existe	3 476	958	396	12	2 109	1	-
Não existe	1 590	550	168	21	851	-	-
Sem declaração	-	-	-	-	-	-	-
Lixo acumulado nos logradouros							
Existe	240	73	73	5	89	-	-
Não existe	4 826	1 435	491	28	2 871	1	-
Sem declaração	-	-	-	-	-	-	-
Jacaraú	**7 995**	**3 559**	**253**	**37**	**4 127**	**19**	**-**
Identificação do logradouro							
Existe	2 575	1 157	94	9	1 314	1	-
Não existe	5 399	2 397	157	28	2 799	18	-
Sem declaração	21	5	2	-	14	-	-
Iluminação pública							
Existe	7 835	3 490	250	36	4 040	19	-
Não existe	139	64	1	1	73	-	-
Sem declaração	21	5	2	-	14	-	-
Pavimentação							
Existe	4 387	2 048	117	19	2 200	3	-
Não existe	3 587	1 506	134	18	1 913	16	-
Sem declaração	21	5	2	-	14	-	-
Calçada							
Existe	3 459	1 575	95	13	1 775	1	-
Não existe	4 515	1 979	156	24	2 338	18	-
Sem declaração	21	5	2	-	14	-	-
Meio-fio / guia							
Existe	4 540	2 096	115	20	2 305	4	-
Não existe	3 434	1 458	136	17	1 808	15	-
Sem declaração	21	5	2	-	14	-	-
Bueiro / boca de lobo							
Existe	582	267	7	2	306	-	-
Não existe	7 392	3 287	244	35	3 807	19	-
Sem declaração	21	5	2	-	14	-	-
Rampa para cadeirante							
Existe	308	135	9	1	163	-	-
Não existe	7 666	3 419	242	36	3 950	19	-
Sem declaração	21	5	2	-	14	-	-
Arborização							
Existe	6 959	3 112	218	30	3 580	19	-
Não existe	1 015	442	33	7	533	-	-
Sem declaração	21	5	2	-	14	-	-
Esgoto a céu aberto							
Existe	3 263	1 416	116	14	1 714	3	-
Não existe	4 711	2 138	135	23	2 399	16	-
Sem declaração	21	5	2	-	14	-	-
Lixo acumulado nos logradouros							
Existe	1 895	850	74	14	953	4	-
Não existe	6 079	2 704	177	23	3 160	15	-
Sem declaração	21	5	2	-	14	-	-
Jericó	**4 725**	**1 974**	**81**	**31**	**2 639**	**-**	**-**
Identificação do logradouro							
Existe	2 221	962	22	15	1 222	-	-

ANUÁRIO ESTATÍSTICO DO ESTADO DA PARAÍBA - 2011

II - Características Demográficas e Sociais

2.1 - Demografia

2.1.2 - Domicílios

2.1.2.2 - Características dos Domicílios e Entorno

Tabela 09 - Moradores em domicílios particulares permanentes, por cor ou raça, segundo as características do entorno nos municípios - Paraíba - 2010

Características do entorno e municípios	Moradores em domicílios particulares permanentes						
	Total	Cor ou raça					
		Branca	Preta	Amarela	Parda	Indígena	Sem declaração
Não existe	2 504	1 012	59	16	1 417	-	-
Sem declaração	-	-	-	-	-	-	-
Iluminação pública							
Existe	4 665	1 951	80	31	2 603	-	-
Não existe	60	23	1	-	36	-	-
Sem declaração	-	-	-	-	-	-	-
Pavimentação							
Existe	3 467	1 460	52	26	1 929	-	-
Não existe	1 258	514	29	5	710	-	-
Sem declaração	-	-	-	-	-	-	-
Calçada							
Existe	3 164	1 334	48	20	1 762	-	-
Não existe	1 561	640	33	11	877	-	-
Sem declaração	-	-	-	-	-	-	-
Meio-fio / guia							
Existe	3 222	1 346	51	24	1 801	-	-
Não existe	1 503	628	30	7	838	-	-
Sem declaração	-	-	-	-	-	-	-
Bueiro / boca de lobo							
Existe	373	177	3	5	188	-	-
Não existe	4 352	1 797	78	26	2 451	-	-
Sem declaração	-	-	-	-	-	-	-
Rampa para cadeirante							
Existe	5	1	-	-	4	-	-
Não existe	4 720	1 973	81	31	2 635	-	-
Sem declaração	-	-	-	-	-	-	-
Arborização							
Existe	4 623	1 937	78	31	2 577	-	-
Não existe	102	37	3	-	62	-	-
Sem declaração	-	-	-	-	-	-	-
Esgoto a céu aberto							
Existe	2 160	884	49	12	1 215	-	-
Não existe	2 565	1 090	32	19	1 424	-	-
Sem declaração	-	-	-	-	-	-	-
Lixo acumulado nos logradouros							
Existe	1 214	505	12	8	689	-	-
Não existe	3 511	1 469	69	23	1 950	-	-
Sem declaração	-	-	-	-	-	-	-
João Pessoa	**686 597**	**308 584**	**44 425**	**10 780**	**320 947**	**1 860**	**1**
Identificação do logradouro							
Existe	285 167	135 056	17 592	4 432	127 309	777	1
Não existe	399 490	172 912	26 709	6 335	192 451	1 083	-
Sem declaração	1 940	616	124	13	1 187	-	-
Iluminação pública							
Existe	673 336	303 566	43 508	10 597	313 837	1 827	1
Não existe	11 321	4 402	793	170	5 923	33	-
Sem declaração	1 940	616	124	13	1 187	-	-
Pavimentação							
Existe	458 301	220 268	27 145	7 005	202 655	1 227	1
Não existe	226 356	87 700	17 156	3 762	117 105	633	-
Sem declaração	1 940	616	124	13	1 187	-	-
Calçada							
Existe	516 621	247 658	30 455	8 042	229 048	1 417	1
Não existe	168 036	60 310	13 846	2 725	90 712	443	-
Sem declaração	1 940	616	124	13	1 187	-	-
Meio-fio / guia							
Existe	513 388	242 335	30 970	7 993	230 688	1 401	1
Não existe	171 269	65 633	13 331	2 774	89 072	459	-
Sem declaração	1 940	616	124	13	1 187	-	-

ANUÁRIO ESTATÍSTICO DO ESTADO DA PARAÍBA - 2011

II - Características Demográficas e Sociais

2.1 - Demografia

2.1.2 - Domicílios

2.1.2.2 - Características dos Domicílios e Entorno

Tabela 09 - Moradores em domicílios particulares permanentes, por cor ou raça, segundo as características do entorno nos municípios - Paraíba - 2010

Características do entorno e municípios	Moradores em domicílios particulares permanentes						
	Total	Cor ou raça					
		Branca	Preta	Amarela	Parda	Indígena	Sem declaração
Bueiro / boca de lobo							
Existe	200 274	98 416	11 600	3 264	86 486	507	1
Não existe	484 383	209 552	32 701	7 503	233 274	1 353	-
Sem declaração	1 940	616	124	13	1 187	-	-
Rampa para cadeirante							
Existe	13 113	7 645	592	212	4 619	45	-
Não existe	671 544	300 323	43 709	10 555	315 141	1 815	1
Sem declaração	1 940	616	124	13	1 187	-	-
Arborização							
Existe	536 432	249 344	33 268	8 179	244 182	1 458	1
Não existe	148 225	58 624	11 033	2 588	75 578	402	-
Sem declaração	1 940	616	124	13	1 187	-	-
Esgoto a céu aberto							
Existe	111 165	38 836	9 495	1 836	60 680	318	-
Não existe	573 492	269 132	34 806	8 931	259 080	1 542	1
Sem declaração	1 940	616	124	13	1 187	-	-
Lixo acumulado nos logradouros							
Existe	39 009	14 330	3 365	742	20 396	176	-
Não existe	645 648	293 638	40 936	10 025	299 364	1 684	1
Sem declaração	1 940	616	124	13	1 187	-	-
Joca Claudino	**835**	**245**	**72**	**21**	**497**	**-**	**-**
Identificação do logradouro							
Existe	447	128	35	16	268	-	-
Não existe	388	117	37	5	229	-	-
Sem declaração	-	-	-	-	-	-	-
Iluminação pública							
Existe	835	245	72	21	497	-	-
Não existe	-	-	-	-	-	-	-
Sem declaração	-	-	-	-	-	-	-
Pavimentação							
Existe	604	176	47	19	362	-	-
Não existe	231	69	25	2	135	-	-
Sem declaração	-	-	-	-	-	-	-
Calçada							
Existe	615	190	64	19	342	-	-
Não existe	220	55	8	2	155	-	-
Sem declaração	-	-	-	-	-	-	-
Meio-fio / guia							
Existe	711	215	66	19	411	-	-
Não existe	124	30	6	2	86	-	-
Sem declaração	-	-	-	-	-	-	-
Bueiro / boca de lobo							
Existe	-	-	-	-	-	-	-
Não existe	835	245	72	21	497	-	-
Sem declaração	-	-	-	-	-	-	-
Rampa para cadeirante							
Existe	3	2	1	-	-	-	-
Não existe	832	243	71	21	497	-	-
Sem declaração	-	-	-	-	-	-	-
Arborização							
Existe	835	245	72	21	497	-	-
Não existe	-	-	-	-	-	-	-
Sem declaração	-	-	-	-	-	-	-
Esgoto a céu aberto							
Existe	43	7	1	2	33	-	-
Não existe	792	238	71	19	464	-	-
Sem declaração	-	-	-	-	-	-	-
Lixo acumulado nos logradouros							
Existe	-	-	-	-	-	-	-

ANUÁRIO ESTATÍSTICO DO ESTADO DA PARAÍBA - 2011

II - Características Demográficas e Sociais

2.1 - Demografia

2.1.2 - Domicílios

2.1.2.2 - Características dos Domicílios e Entorno

Tabela 09 - Moradores em domicílios particulares permanentes, por cor ou raça, segundo as características do entorno nos municípios - Paraíba - 2010

Características do entorno e municípios	Moradores em domicílios particulares permanentes						
	Total	Cor ou raça					
		Branca	Preta	Amarela	Parda	Indígena	Sem declaração
Não existe	835	245	72	21	497	-	-
Sem declaração	-	-	-	-	-	-	-
Juarez Távora	**5 850**	**1 937**	**412**	**43**	**3 458**	**-**	**-**
Identificação do logradouro							
Existe	2 423	820	163	35	1 405	-	-
Não existe	3 427	1 117	249	8	2 053	-	-
Sem declaração	-	-	-	-	-	-	-
Iluminação pública							
Existe	5 832	1 934	410	43	3 445	-	-
Não existe	18	3	2	-	13	-	-
Sem declaração	-	-	-	-	-	-	-
Pavimentação							
Existe	4 956	1 687	362	38	2 869	-	-
Não existe	894	250	50	5	589	-	-
Sem declaração	-	-	-	-	-	-	-
Calçada							
Existe	4 124	1 405	326	36	2 357	-	-
Não existe	1 726	532	86	7	1 101	-	-
Sem declaração	-	-	-	-	-	-	-
Meio-fio / guia							
Existe	4 212	1 431	335	36	2 410	-	-
Não existe	1 638	506	77	7	1 048	-	-
Sem declaração	-	-	-	-	-	-	-
Bueiro / boca de lobo							
Existe	1 879	631	162	24	1 062	-	-
Não existe	3 971	1 306	250	19	2 396	-	-
Sem declaração	-	-	-	-	-	-	-
Rampa para cadeirante							
Existe	199	82	7	-	110	-	-
Não existe	5 651	1 855	405	43	3 348	-	-
Sem declaração	-	-	-	-	-	-	-
Arborização							
Existe	4 971	1 663	340	43	2 925	-	-
Não existe	879	274	72	-	533	-	-
Sem declaração	-	-	-	-	-	-	-
Esgoto a céu aberto							
Existe	5 419	1 787	381	39	3 212	-	-
Não existe	431	150	31	4	246	-	-
Sem declaração	-	-	-	-	-	-	-
Lixo acumulado nos logradouros							
Existe	-	-	-	-	-	-	-
Não existe	5 850	1 937	412	43	3 458	-	-
Sem declaração	-	-	-	-	-	-	-
Juazeirinho	**9 100**	**3 240**	**465**	**247**	**5 135**	**13**	**-**
Identificação do logradouro							
Existe	3 031	1 027	166	68	1 770	-	-
Não existe	6 041	2 203	294	178	3 354	12	-
Sem declaração	28	10	5	1	11	1	-
Iluminação pública							
Existe	8 854	3 170	447	228	4 997	12	-
Não existe	218	60	13	18	127	-	-
Sem declaração	28	10	5	1	11	1	-
Pavimentação							
Existe	6 158	2 165	313	156	3 515	9	-
Não existe	2 914	1 065	147	90	1 609	3	-
Sem declaração	28	10	5	1	11	1	-
Calçada							
Existe	6 812	2 396	350	181	3 876	9	-
Não existe	2 260	834	110	65	1 248	3	-

ANUÁRIO ESTATÍSTICO DO ESTADO DA PARAÍBA - 2011

II - Características Demográficas e Sociais

2.1 - Demografia

2.1.2 - Domicílios

2.1.2.2 - Características dos Domicílios e Entorno

Tabela 09 - Moradores em domicílios particulares permanentes, por cor ou raça, segundo as características do entorno nos municípios - Paraíba - 2010

Características do entorno e municípios	Moradores em domicílios particulares permanentes						
	Total	Cor ou raça					
		Branca	Preta	Amarela	Parda	Indígena	Sem declaração
Sem declaração	28	10	5	1	11	1	-
Meio-fio / guia							
Existe	6 969	2 479	348	185	3 948	9	-
Não existe	2 103	751	112	61	1 176	3	-
Sem declaração	28	10	5	1	11	1	-
Bueiro / boca de lobo							
Existe	271	95	13	10	153	-	-
Não existe	8 801	3 135	447	236	4 971	12	-
Sem declaração	28	10	5	1	11	1	-
Rampa para cadeirante							
Existe	103	42	2	6	53	-	-
Não existe	8 969	3 188	458	240	5 071	12	-
Sem declaração	28	10	5	1	11	1	-
Arborização							
Existe	7 195	2 558	353	184	4 088	12	-
Não existe	1 877	672	107	62	1 036	-	-
Sem declaração	28	10	5	1	11	1	-
Esgoto a céu aberto							
Existe	772	279	32	31	429	1	-
Não existe	8 300	2 951	428	215	4 695	11	-
Sem declaração	28	10	5	1	11	1	-
Lixo acumulado nos logradouros							
Existe	599	214	20	26	336	3	-
Não existe	8 473	3 016	440	220	4 788	9	-
Sem declaração	28	10	5	1	11	1	-
Junco do Seridó	**4 367**	**1 615**	**246**	**40**	**2 466**	**-**	**-**
Identificação do logradouro							
Existe	628	243	33	7	345	-	-
Não existe	3 713	1 362	213	33	2 105	-	-
Sem declaração	26	10	-	-	16	-	-
Iluminação pública							
Existe	3 988	1 500	231	35	2 222	-	-
Não existe	353	105	15	5	228	-	-
Sem declaração	26	10	-	-	16	-	-
Pavimentação							
Existe	1 932	796	133	19	984	-	-
Não existe	2 409	809	113	21	1 466	-	-
Sem declaração	26	10	-	-	16	-	-
Calçada							
Existe	2 741	1 098	170	26	1 447	-	-
Não existe	1 600	507	76	14	1 003	-	-
Sem declaração	26	10	-	-	16	-	-
Meio-fio / guia							
Existe	1 998	816	134	19	1 029	-	-
Não existe	2 343	789	112	21	1 421	-	-
Sem declaração	26	10	-	-	16	-	-
Bueiro / boca de lobo							
Existe	95	31	4	1	59	-	-
Não existe	4 246	1 574	242	39	2 391	-	-
Sem declaração	26	10	-	-	16	-	-
Rampa para cadeirante							
Existe	76	28	3	-	45	-	-
Não existe	4 265	1 577	243	40	2 405	-	-
Sem declaração	26	10	-	-	16	-	-
Arborização							
Existe	3 077	1 164	158	31	1 724	-	-
Não existe	1 264	441	88	9	726	-	-
Sem declaração	26	10	-	-	16	-	-
Esgoto a céu aberto							

ANUÁRIO ESTATÍSTICO DO ESTADO DA PARAÍBA - 2011

II - Características Demográficas e Sociais

2.1 - Demografia

2.1.2 - Domicílios

2.1.2.2 - Características dos Domicílios e Entorno

Tabela 09 - Moradores em domicílios particulares permanentes, por cor ou raça, segundo as características do entorno nos municípios - Paraíba - 2010

Características do entorno e municípios	Moradores em domicílios particulares permanentes						
	Total	Cor ou raça					
		Branca	Preta	Amarela	Parda	Indígena	Sem declaração
Existe	621	188	28	4	401	-	-
Não existe	3 720	1 417	218	36	2 049	-	-
Sem declaração	26	10	-	-	16	-	-
Lixo acumulado nos logradouros							
Existe	382	101	16	4	261	-	-
Não existe	3 959	1 504	230	36	2 189	-	-
Sem declaração	26	10	-	-	16	-	-
Juripiranga	**9 575**	**2 962**	**231**	**47**	**6 328**	**7**	**-**
Identificação do logradouro							
Existe	2 736	852	72	6	1 806	-	-
Não existe	6 833	2 110	159	41	4 516	7	-
Sem declaração	6	-	-	-	6	-	-
Iluminação pública							
Existe	9 559	2 959	231	47	6 315	7	-
Não existe	10	3	-	-	7	-	-
Sem declaração	6	-	-	-	6	-	-
Pavimentação							
Existe	5 967	1 938	146	38	3 842	3	-
Não existe	3 602	1 024	85	9	2 480	4	-
Sem declaração	6	-	-	-	6	-	-
Calçada							
Existe	6 526	2 122	152	40	4 211	1	-
Não existe	3 043	840	79	7	2 111	6	-
Sem declaração	6	-	-	-	6	-	-
Meio-fio / guia							
Existe	5 977	1 940	146	38	3 850	3	-
Não existe	3 592	1 022	85	9	2 472	4	-
Sem declaração	6	-	-	-	6	-	-
Bueiro / boca de lobo							
Existe	4 100	1 200	102	14	2 779	5	-
Não existe	5 469	1 762	129	33	3 543	2	-
Sem declaração	6	-	-	-	6	-	-
Rampa para cadeirante							
Existe	-	-	-	-	-	-	-
Não existe	9 569	2 962	231	47	6 322	7	-
Sem declaração	6	-	-	-	6	-	-
Arborização							
Existe	6 061	1 968	176	41	3 871	5	-
Não existe	3 508	994	55	6	2 451	2	-
Sem declaração	6	-	-	-	6	-	-
Esgoto a céu aberto							
Existe	2 331	606	40	9	1 676	-	-
Não existe	7 238	2 356	191	38	4 646	7	-
Sem declaração	6	-	-	-	6	-	-
Lixo acumulado nos logradouros							
Existe	40	12	-	-	28	-	-
Não existe	9 529	2 950	231	47	6 294	7	-
Sem declaração	6	-	-	-	6	-	-
Juru	**4 359**	**1 854**	**57**	**69**	**2 379**	**-**	**-**
Identificação do logradouro							
Existe	2 002	904	23	34	1 041	-	-
Não existe	2 314	933	34	35	1 312	-	-
Sem declaração	43	17	-	-	26	-	-
Iluminação pública							
Existe	4 211	1 794	55	69	2 293	-	-
Não existe	105	43	2	-	60	-	-
Sem declaração	43	17	-	-	26	-	-
Pavimentação							
Existe	3 166	1 429	39	50	1 648	-	-

ANUÁRIO ESTATÍSTICO DO ESTADO DA PARAÍBA - 2011

II - Características Demográficas e Sociais

2.1 - Demografia

2.1.2 - Domicílios

2.1.2.2 - Características dos Domicílios e Entorno

Tabela 09 - Moradores em domicílios particulares permanentes, por cor ou raça, segundo as características do entorno nos municípios - Paraíba - 2010

Características do entorno e municípios	Moradores em domicílios particulares permanentes						
	Total	Cor ou raça					
		Branca	Preta	Amarela	Parda	Indígena	Sem declaração
Não existe	1 150	408	18	19	705	-	-
Sem declaração	43	17	-	-	26	-	-
Calçada							
Existe	3 628	1 532	50	59	1 987	-	-
Não existe	688	305	7	10	366	-	-
Sem declaração	43	17	-	-	26	-	-
Meio-fio / guia							
Existe	3 135	1 412	40	51	1 632	-	-
Não existe	1 181	425	17	18	721	-	-
Sem declaração	43	17	-	-	26	-	-
Bueiro / boca de lobo							
Existe	506	229	8	17	252	-	-
Não existe	3 810	1 608	49	52	2 101	-	-
Sem declaração	43	17	-	-	26	-	-
Rampa para cadeirante							
Existe	-	-	-	-	-	-	-
Não existe	4 316	1 837	57	69	2 353	-	-
Sem declaração	43	17	-	-	26	-	-
Arborização							
Existe	3 974	1 674	48	65	2 187	-	-
Não existe	342	163	9	4	166	-	-
Sem declaração	43	17	-	-	26	-	-
Esgoto a céu aberto							
Existe	1 147	423	14	15	695	-	-
Não existe	3 169	1 414	43	54	1 658	-	-
Sem declaração	43	17	-	-	26	-	-
Lixo acumulado nos logradouros							
Existe	225	84	6	3	132	-	-
Não existe	4 091	1 753	51	66	2 221	-	-
Sem declaração	43	17	-	-	26	-	-
Lagoa	**2 304**	**1 017**	**8**	**-**	**1 279**	**-**	**-**
Identificação do logradouro							
Existe	1 246	529	2	-	715	-	-
Não existe	934	418	5	-	511	-	-
Sem declaração	124	70	1	-	53	-	-
Iluminação pública							
Existe	2 043	888	5	-	1 150	-	-
Não existe	137	59	2	-	76	-	-
Sem declaração	124	70	1	-	53	-	-
Pavimentação							
Existe	1 701	750	4	-	947	-	-
Não existe	479	197	3	-	279	-	-
Sem declaração	124	70	1	-	53	-	-
Calçada							
Existe	943	428	2	-	513	-	-
Não existe	1 237	519	5	-	713	-	-
Sem declaração	124	70	1	-	53	-	-
Meio-fio / guia							
Existe	1 627	724	4	-	899	-	-
Não existe	553	223	3	-	327	-	-
Sem declaração	124	70	1	-	53	-	-
Bueiro / boca de lobo							
Existe	40	22	-	-	18	-	-
Não existe	2 140	925	7	-	1 208	-	-
Sem declaração	124	70	1	-	53	-	-
Rampa para cadeirante							
Existe	-	-	-	-	-	-	-
Não existe	2 180	947	7	-	1 226	-	-
Sem declaração	124	70	1	-	53	-	-

ANUÁRIO ESTATÍSTICO DO ESTADO DA PARAÍBA - 2011

II - Características Demográficas e Sociais

2.1 - Demografia

2.1.2 - Domicílios

2.1.2.2 - Características dos Domicílios e Entorno

Tabela 09 - Moradores em domicílios particulares permanentes, por cor ou raça, segundo as características do entorno nos municípios - Paraíba - 2010

Características do entorno e municípios	Moradores em domicílios particulares permanentes						
	Total	Cor ou raça					
		Branca	Preta	Amarela	Parda	Indígena	Sem declaração
Arborização							
Existe	2 087	903	7	-	1 177	-	-
Não existe	93	44	-	-	49	-	-
Sem declaração	124	70	1	-	53	-	-
Esgoto a céu aberto							
Existe	63	29	-	-	34	-	-
Não existe	2 117	918	7	-	1 192	-	-
Sem declaração	124	70	1	-	53	-	-
Lixo acumulado nos logradouros							
Existe	-	-	-	-	-	-	-
Não existe	2 180	947	7	-	1 226	-	-
Sem declaração	124	70	1	-	53	-	-
Lagoa de Dentro	**3 975**	**1 325**	**66**	**4**	**2 580**	**-**	**-**
Identificação do logradouro							
Existe	71	23	-	-	48	-	-
Não existe	3 820	1 260	56	4	2 500	-	-
Sem declaração	84	42	10	-	32	-	-
Iluminação pública							
Existe	3 741	1 243	50	4	2 444	-	-
Não existe	150	40	6	-	104	-	-
Sem declaração	84	42	10	-	32	-	-
Pavimentação							
Existe	3 139	1 053	45	4	2 037	-	-
Não existe	752	230	11	-	511	-	-
Sem declaração	84	42	10	-	32	-	-
Calçada							
Existe	2 610	902	32	1	1 675	-	-
Não existe	1 281	381	24	3	873	-	-
Sem declaração	84	42	10	-	32	-	-
Meio-fio / guia							
Existe	2 977	1 012	41	1	1 923	-	-
Não existe	914	271	15	3	625	-	-
Sem declaração	84	42	10	-	32	-	-
Bueiro / boca de lobo							
Existe	941	340	15	-	586	-	-
Não existe	2 950	943	41	4	1 962	-	-
Sem declaração	84	42	10	-	32	-	-
Rampa para cadeirante							
Existe	64	22	-	-	42	-	-
Não existe	3 827	1 261	56	4	2 506	-	-
Sem declaração	84	42	10	-	32	-	-
Arborização							
Existe	3 754	1 242	56	4	2 452	-	-
Não existe	137	41	-	-	96	-	-
Sem declaração	84	42	10	-	32	-	-
Esgoto a céu aberto							
Existe	1 683	564	22	3	1 094	-	-
Não existe	2 208	719	34	1	1 454	-	-
Sem declaração	84	42	10	-	32	-	-
Lixo acumulado nos logradouros							
Existe	77	20	-	-	57	-	-
Não existe	3 814	1 263	56	4	2 491	-	-
Sem declaração	84	42	10	-	32	-	-
Lagoa Seca	**14 493**	**5 685**	**781**	**191**	**7 828**	**8**	**-**
Identificação do logradouro							
Existe	5 782	2 167	317	93	3 198	7	-
Não existe	8 708	3 516	464	98	4 629	1	-
Sem declaração	3	2	-	-	1	-	-
Iluminação pública							

ANUÁRIO ESTATÍSTICO DO ESTADO DA PARAÍBA - 2011

II - Características Demográficas e Sociais

2.1 - Demografia

2.1.2 - Domicílios

2.1.2.2 - Características dos Domicílios e Entorno

Tabela 09 - Moradores em domicílios particulares permanentes, por cor ou raça, segundo as características do entorno nos municípios - Paraíba - 2010

Características do entorno e municípios	Moradores em domicílios particulares permanentes						
	Total	Cor ou raça					
		Branca	Preta	Amarela	Parda	Indígena	Sem declaração
Existe	14 206	5 557	762	188	7 692	7	-
Não existe	284	126	19	3	135	1	-
Sem declaração	3	2	-	-	1	-	-
Pavimentação							
Existe	9 323	3 723	428	139	5 027	6	-
Não existe	5 167	1 960	353	52	2 800	2	-
Sem declaração	3	2	-	-	1	-	-
Calçada							
Existe	6 651	2 710	283	110	3 542	6	-
Não existe	7 839	2 973	498	81	4 285	2	-
Sem declaração	3	2	-	-	1	-	-
Meio-fio / guia							
Existe	9 267	3 714	413	134	5 000	6	-
Não existe	5 223	1 969	368	57	2 827	2	-
Sem declaração	3	2	-	-	1	-	-
Bueiro / boca de lobo							
Existe	1 525	650	47	28	794	6	-
Não existe	12 965	5 033	734	163	7 033	2	-
Sem declaração	3	2	-	-	1	-	-
Rampa para cadeirante							
Existe	36	11	1	2	22	-	-
Não existe	14 454	5 672	780	189	7 805	8	-
Sem declaração	3	2	-	-	1	-	-
Arborização							
Existe	10 606	4 256	617	135	5 590	8	-
Não existe	3 884	1 427	164	56	2 237	-	-
Sem declaração	3	2	-	-	1	-	-
Esgoto a céu aberto							
Existe	1 825	717	91	30	987	-	-
Não existe	12 665	4 966	690	161	6 840	8	-
Sem declaração	3	2	-	-	1	-	-
Lixo acumulado nos logradouros							
Existe	269	87	14	-	168	-	-
Não existe	14 221	5 596	767	191	7 659	8	-
Sem declaração	3	2	-	-	1	-	-
Lastro	**1 304**	**527**	**94**	**19**	**664**	**-**	**-**
Identificação do logradouro							
Existe	145	72	6	-	67	-	-
Não existe	1 159	455	88	19	597	-	-
Sem declaração	-	-	-	-	-	-	-
Iluminação pública							
Existe	1 304	527	94	19	664	-	-
Não existe	-	-	-	-	-	-	-
Sem declaração	-	-	-	-	-	-	-
Pavimentação							
Existe	869	383	54	12	420	-	-
Não existe	435	144	40	7	244	-	-
Sem declaração	-	-	-	-	-	-	-
Calçada							
Existe	864	373	56	12	423	-	-
Não existe	440	154	38	7	241	-	-
Sem declaração	-	-	-	-	-	-	-
Meio-fio / guia							
Existe	857	378	53	12	414	-	-
Não existe	447	149	41	7	250	-	-
Sem declaração	-	-	-	-	-	-	-
Bueiro / boca de lobo							
Existe	-	-	-	-	-	-	-
Não existe	1 304	527	94	19	664	-	-

ANUÁRIO ESTATÍSTICO DO ESTADO DA PARAÍBA - 2011

II - Características Demográficas e Sociais

2.1 - Demografia

2.1.2 - Domicílios

2.1.2.2 - Características dos Domicílios e Entorno

Tabela 09 - Moradores em domicílios particulares permanentes, por cor ou raça, segundo as características do entorno nos municípios - Paraíba - 2010

Características do entorno e municípios	Moradores em domicílios particulares permanentes						
	Total	Cor ou raça					
		Branca	Preta	Amarela	Parda	Indígena	Sem declaração
Sem declaração	-	-	-	-	-	-	-
Rampa para cadeirante							
Existe	3	1	-	-	2	-	-
Não existe	1 301	526	94	19	662	-	-
Sem declaração	-	-	-	-	-	-	-
Arborização							
Existe	1 246	496	92	19	639	-	-
Não existe	58	31	2	-	25	-	-
Sem declaração	-	-	-	-	-	-	-
Esgoto a céu aberto							
Existe	70	27	3	-	40	-	-
Não existe	1 234	500	91	19	624	-	-
Sem declaração	-	-	-	-	-	-	-
Lixo acumulado nos logradouros							
Existe	-	-	-	-	-	-	-
Não existe	1 304	527	94	19	664	-	-
Sem declaração	-	-	-	-	-	-	-
Livramento	**3 735**	**1 585**	**157**	**42**	**1 951**	**-**	**-**
Identificação do logradouro							
Existe	2 600	1 108	114	34	1 344	-	-
Não existe	1 135	477	43	8	607	-	-
Sem declaração	-	-	-	-	-	-	-
Iluminação pública							
Existe	3 544	1 494	153	42	1 855	-	-
Não existe	191	91	4	-	96	-	-
Sem declaração	-	-	-	-	-	-	-
Pavimentação							
Existe	2 933	1 292	112	31	1 498	-	-
Não existe	802	293	45	11	453	-	-
Sem declaração	-	-	-	-	-	-	-
Calçada							
Existe	2 900	1 257	110	31	1 502	-	-
Não existe	835	328	47	11	449	-	-
Sem declaração	-	-	-	-	-	-	-
Meio-fio / guia							
Existe	2 922	1 276	112	32	1 502	-	-
Não existe	813	309	45	10	449	-	-
Sem declaração	-	-	-	-	-	-	-
Bueiro / boca de lobo							
Existe	50	24	2	-	24	-	-
Não existe	3 685	1 561	155	42	1 927	-	-
Sem declaração	-	-	-	-	-	-	-
Rampa para cadeirante							
Existe	821	282	43	13	483	-	-
Não existe	2 914	1 303	114	29	1 468	-	-
Sem declaração	-	-	-	-	-	-	-
Arborização							
Existe	2 394	1 097	95	23	1 179	-	-
Não existe	1 341	488	62	19	772	-	-
Sem declaração	-	-	-	-	-	-	-
Esgoto a céu aberto							
Existe	480	184	35	4	257	-	-
Não existe	3 255	1 401	122	38	1 694	-	-
Sem declaração	-	-	-	-	-	-	-
Lixo acumulado nos logradouros							
Existe	341	116	26	5	194	-	-
Não existe	3 394	1 469	131	37	1 757	-	-
Sem declaração	-	-	-	-	-	-	-
Logradouro	**1 723**	**621**	**54**	**16**	**1 031**	**1**	**-**

ANUÁRIO ESTATÍSTICO DO ESTADO DA PARAÍBA - 2011

II - Características Demográficas e Sociais

2.1 - Demografia

2.1.2 - Domicílios

2.1.2.2 - Características dos Domicílios e Entorno

Tabela 09 - Moradores em domicílios particulares permanentes, por cor ou raça, segundo as características do entorno nos municípios - Paraíba - 2010

Características do entorno e municípios	Moradores em domicílios particulares permanentes						
	Total	Cor ou raça					
		Branca	Preta	Amarela	Parda	Indígena	Sem declaração
Identificação do logradouro							
Existe	1 681	609	51	16	1 004	1	-
Não existe	42	12	3	-	27	-	-
Sem declaração	-	-	-	-	-	-	-
Iluminação pública							
Existe	1 678	608	51	16	1 002	1	-
Não existe	45	13	3	-	29	-	-
Sem declaração	-	-	-	-	-	-	-
Pavimentação							
Existe	1 681	609	51	16	1 004	1	-
Não existe	42	12	3	-	27	-	-
Sem declaração	-	-	-	-	-	-	-
Calçada							
Existe	1 353	504	49	16	783	1	-
Não existe	370	117	5	-	248	-	-
Sem declaração	-	-	-	-	-	-	-
Meio-fio / guia							
Existe	1 615	580	45	16	973	1	-
Não existe	108	41	9	-	58	-	-
Sem declaração	-	-	-	-	-	-	-
Bueiro / boca de lobo							
Existe	274	89	7	1	177	-	-
Não existe	1 449	532	47	15	854	1	-
Sem declaração	-	-	-	-	-	-	-
Rampa para cadeirante							
Existe	25	5	-	-	20	-	-
Não existe	1 698	616	54	16	1 011	1	-
Sem declaração	-	-	-	-	-	-	-
Arborização							
Existe	1 421	510	37	11	862	1	-
Não existe	302	111	17	5	169	-	-
Sem declaração	-	-	-	-	-	-	-
Esgoto a céu aberto							
Existe	-	-	-	-	-	-	-
Não existe	1 723	621	54	16	1 031	1	-
Sem declaração	-	-	-	-	-	-	-
Lixo acumulado nos logradouros							
Existe	-	-	-	-	-	-	-
Não existe	1 723	621	54	16	1 031	1	-
Sem declaração	-	-	-	-	-	-	-
Lucena	**10 124**	**2 744**	**881**	**311**	**6 151**	**37**	**-**
Identificação do logradouro							
Existe	1 496	366	162	54	913	1	-
Não existe	8 285	2 286	702	234	5 027	36	-
Sem declaração	343	92	17	23	211	-	-
Iluminação pública							
Existe	9 418	2 583	843	285	5 670	37	-
Não existe	363	69	21	3	270	-	-
Sem declaração	343	92	17	23	211	-	-
Pavimentação							
Existe	2 923	818	258	111	1 726	10	-
Não existe	6 858	1 834	606	177	4 214	27	-
Sem declaração	343	92	17	23	211	-	-
Calçada							
Existe	1 823	548	205	80	984	6	-
Não existe	7 958	2 104	659	208	4 956	31	-
Sem declaração	343	92	17	23	211	-	-
Meio-fio / guia							
Existe	2 696	764	266	107	1 550	9	-

ANUÁRIO ESTATÍSTICO DO ESTADO DA PARAÍBA - 2011

II - Características Demográficas e Sociais

2.1 - Demografia

2.1.2 - Domicílios

2.1.2.2 - Características dos Domicílios e Entorno

Tabela 09 - Moradores em domicílios particulares permanentes, por cor ou raça, segundo as características do entorno nos municípios - Paraíba - 2010

Características do entorno e municípios	Moradores em domicílios particulares permanentes						
	Total	Cor ou raça					
		Branca	Preta	Amarela	Parda	Indígena	Sem declaração
Não existe	7 085	1 888	598	181	4 390	28	-
Sem declaração	343	92	17	23	211	-	-
Bueiro / boca de lobo							
Existe	858	281	96	33	442	6	-
Não existe	8 923	2 371	768	255	5 498	31	-
Sem declaração	343	92	17	23	211	-	-
Rampa para cadeirante							
Existe	19	5	1	-	13	-	-
Não existe	9 762	2 647	863	288	5 927	37	-
Sem declaração	343	92	17	23	211	-	-
Arborização							
Existe	6 448	1 749	490	208	3 980	21	-
Não existe	3 333	903	374	80	1 960	16	-
Sem declaração	343	92	17	23	211	-	-
Esgoto a céu aberto							
Existe	3 284	784	508	166	1 817	9	-
Não existe	6 497	1 868	356	122	4 123	28	-
Sem declaração	343	92	17	23	211	-	-
Lixo acumulado nos logradouros							
Existe	2 744	691	387	125	1 537	4	-
Não existe	7 037	1 961	477	163	4 403	33	-
Sem declaração	343	92	17	23	211	-	-
Mãe d'Água	**1 561**	**611**	**34**	**-**	**916**	**-**	**-**
Identificação do logradouro							
Existe	403	164	11	-	228	-	-
Não existe	1 158	447	23	-	688	-	-
Sem declaração	-	-	-	-	-	-	-
Iluminação pública							
Existe	1 265	514	26	-	725	-	-
Não existe	296	97	8	-	191	-	-
Sem declaração	-	-	-	-	-	-	-
Pavimentação							
Existe	1 158	465	25	-	668	-	-
Não existe	403	146	9	-	248	-	-
Sem declaração	-	-	-	-	-	-	-
Calçada							
Existe	1 242	488	30	-	724	-	-
Não existe	319	123	4	-	192	-	-
Sem declaração	-	-	-	-	-	-	-
Meio-fio / guia							
Existe	1 150	461	25	-	664	-	-
Não existe	411	150	9	-	252	-	-
Sem declaração	-	-	-	-	-	-	-
Bueiro / boca de lobo							
Existe	260	102	6	-	152	-	-
Não existe	1 301	509	28	-	764	-	-
Sem declaração	-	-	-	-	-	-	-
Rampa para cadeirante							
Existe	107	43	-	-	64	-	-
Não existe	1 454	568	34	-	852	-	-
Sem declaração	-	-	-	-	-	-	-
Arborização							
Existe	1 513	596	33	-	884	-	-
Não existe	48	15	1	-	32	-	-
Sem declaração	-	-	-	-	-	-	-
Esgoto a céu aberto							
Existe	75	41	3	-	31	-	-
Não existe	1 486	570	31	-	885	-	-
Sem declaração	-	-	-	-	-	-	-

ANUÁRIO ESTATÍSTICO DO ESTADO DA PARAÍBA - 2011

II - Características Demográficas e Sociais

2.1 - Demografia

2.1.2 - Domicílios

2.1.2.2 - Características dos Domicílios e Entorno

Tabela 09 - Moradores em domicílios particulares permanentes, por cor ou raça, segundo as características do entorno nos municípios - Paraíba - 2010

Características do entorno e municípios	Moradores em domicílios particulares permanentes						
	Total	Cor ou raça					
		Branca	Preta	Amarela	Parda	Indígena	Sem declaração
Lixo acumulado nos logradouros							
Existe	28	8	-	-	20	-	-
Não existe	1 533	603	34	-	896	-	-
Sem declaração	-	-	-	-	-	-	-
Malta	**4 871**	**1 987**	**263**	**34**	**2 587**	**-**	**-**
Identificação do logradouro							
Existe	1 472	599	71	7	795	-	-
Não existe	3 380	1 384	184	25	1 787	-	-
Sem declaração	19	4	8	2	5	-	-
Iluminação pública							
Existe	4 657	1 901	242	32	2 482	-	-
Não existe	195	82	13	-	100	-	-
Sem declaração	19	4	8	2	5	-	-
Pavimentação							
Existe	3 447	1 491	150	22	1 784	-	-
Não existe	1 405	492	105	10	798	-	-
Sem declaração	19	4	8	2	5	-	-
Calçada							
Existe	3 920	1 646	213	21	2 040	-	-
Não existe	932	337	42	11	542	-	-
Sem declaração	19	4	8	2	5	-	-
Meio-fio / guia							
Existe	3 196	1 377	143	20	1 656	-	-
Não existe	1 656	606	112	12	926	-	-
Sem declaração	19	4	8	2	5	-	-
Bueiro / boca de lobo							
Existe	227	70	15	-	142	-	-
Não existe	4 625	1 913	240	32	2 440	-	-
Sem declaração	19	4	8	2	5	-	-
Rampa para cadeirante							
Existe	335	157	10	1	167	-	-
Não existe	4 517	1 826	245	31	2 415	-	-
Sem declaração	19	4	8	2	5	-	-
Arborização							
Existe	4 618	1 890	243	29	2 456	-	-
Não existe	234	93	12	3	126	-	-
Sem declaração	19	4	8	2	5	-	-
Esgoto a céu aberto							
Existe	721	245	43	6	427	-	-
Não existe	4 131	1 738	212	26	2 155	-	-
Sem declaração	19	4	8	2	5	-	-
Lixo acumulado nos logradouros							
Existe	466	158	32	4	272	-	-
Não existe	4 386	1 825	223	28	2 310	-	-
Sem declaração	19	4	8	2	5	-	-
Mamanguape	**34 515**	**12 473**	**1 654**	**368**	**19 895**	**125**	**-**
Identificação do logradouro							
Existe	8 537	3 325	450	91	4 638	33	-
Não existe	25 685	9 050	1 186	277	15 080	92	-
Sem declaração	293	98	18	-	177	-	-
Iluminação pública							
Existe	33 664	12 172	1 615	366	19 386	125	-
Não existe	558	203	21	2	332	-	-
Sem declaração	293	98	18	-	177	-	-
Pavimentação							
Existe	16 658	6 395	824	159	9 213	67	-
Não existe	17 564	5 980	812	209	10 505	58	-
Sem declaração	293	98	18	-	177	-	-
Calçada							

ANUÁRIO ESTATÍSTICO DO ESTADO DA PARAÍBA - 2011

II - Características Demográficas e Sociais

2.1 - Demografia

2.1.2 - Domicílios

2.1.2.2 - Características dos Domicílios e Entorno

Tabela 09 - Moradores em domicílios particulares permanentes, por cor ou raça, segundo as características do entorno nos municípios - Paraíba - 2010

Características do entorno e municípios	Moradores em domicílios particulares permanentes						
	Total	Cor ou raça					
		Branca	Preta	Amarela	Parda	Indígena	Sem declaração
Existe	16 953	6 609	796	175	9 289	84	-
Não existe	17 269	5 766	840	193	10 429	41	-
Sem declaração	293	98	18	-	177	-	-
Meio-fio / guia							
Existe	18 169	7 062	885	177	9 964	81	-
Não existe	16 053	5 313	751	191	9 754	44	-
Sem declaração	293	98	18	-	177	-	-
Bueiro / boca de lobo							
Existe	2 378	958	74	29	1 301	16	-
Não existe	31 844	11 417	1 562	339	18 417	109	-
Sem declaração	293	98	18	-	177	-	-
Rampa para cadeirante							
Existe	34	12	6	-	16	-	-
Não existe	34 188	12 363	1 630	368	19 702	125	-
Sem declaração	293	98	18	-	177	-	-
Arborização							
Existe	30 254	10 926	1 450	341	17 420	117	-
Não existe	3 968	1 449	186	27	2 298	8	-
Sem declaração	293	98	18	-	177	-	-
Esgoto a céu aberto							
Existe	28 638	10 407	1 377	301	16 468	85	-
Não existe	5 584	1 968	259	67	3 250	40	-
Sem declaração	293	98	18	-	177	-	-
Lixo acumulado nos logradouros							
Existe	1 720	634	85	21	971	9	-
Não existe	32 502	11 741	1 551	347	18 747	116	-
Sem declaração	293	98	18	-	177	-	-
Manaíra	**6 026**	**1 881**	**190**	**86**	**3 869**	**-**	**-**
Identificação do logradouro							
Existe	3 952	1 317	111	51	2 473	-	-
Não existe	1 983	535	79	33	1 336	-	-
Sem declaração	91	29	-	2	60	-	-
Iluminação pública							
Existe	5 648	1 784	182	78	3 604	-	-
Não existe	287	68	8	6	205	-	-
Sem declaração	91	29	-	2	60	-	-
Pavimentação							
Existe	5 086	1 641	145	64	3 236	-	-
Não existe	849	211	45	20	573	-	-
Sem declaração	91	29	-	2	60	-	-
Calçada							
Existe	4 761	1 581	140	54	2 986	-	-
Não existe	1 174	271	50	30	823	-	-
Sem declaração	91	29	-	2	60	-	-
Meio-fio / guia							
Existe	5 068	1 638	145	64	3 221	-	-
Não existe	867	214	45	20	588	-	-
Sem declaração	91	29	-	2	60	-	-
Bueiro / boca de lobo							
Existe	32	13	1	-	18	-	-
Não existe	5 903	1 839	189	84	3 791	-	-
Sem declaração	91	29	-	2	60	-	-
Rampa para cadeirante							
Existe	89	31	2	-	56	-	-
Não existe	5 846	1 821	188	84	3 753	-	-
Sem declaração	91	29	-	2	60	-	-
Arborização							
Existe	5 412	1 701	181	79	3 451	-	-
Não existe	523	151	9	5	358	-	-

ANUÁRIO ESTATÍSTICO DO ESTADO DA PARAÍBA - 2011

II - Características Demográficas e Sociais

2.1 - Demografia

2.1.2 - Domicílios

2.1.2.2 - Características dos Domicílios e Entorno

Tabela 09 - Moradores em domicílios particulares permanentes, por cor ou raça, segundo as características do entorno nos municípios - Paraíba - 2010

Características do entorno e municípios	Moradores em domicílios particulares permanentes						
	Total	Cor ou raça					
		Branca	Preta	Amarela	Parda	Indígena	Sem declaração
Sem declaração	91	29	-	2	60	-	-
Esgoto a céu aberto							
Existe	679	172	35	19	453	-	-
Não existe	5 256	1 680	155	65	3 356	-	-
Sem declaração	91	29	-	2	60	-	-
Lixo acumulado nos logradouros							
Existe	81	17	8	-	56	-	-
Não existe	5 854	1 835	182	84	3 753	-	-
Sem declaração	91	29	-	2	60	-	-
Marcação	**2 838**	**492**	**59**	**12**	**393**	**1 882**	**-**
Identificação do logradouro							
Existe	1 172	184	32	3	155	798	-
Não existe	1 666	308	27	9	238	1 084	-
Sem declaração	-	-	-	-	-	-	-
Iluminação pública							
Existe	2 748	476	57	12	377	1 826	-
Não existe	90	16	2	-	16	56	-
Sem declaração	-	-	-	-	-	-	-
Pavimentação							
Existe	850	150	19	8	144	529	-
Não existe	1 988	342	40	4	249	1 353	-
Sem declaração	-	-	-	-	-	-	-
Calçada							
Existe	82	20	3	2	11	46	-
Não existe	2 756	472	56	10	382	1 836	-
Sem declaração	-	-	-	-	-	-	-
Meio-fio / guia							
Existe	833	151	18	8	144	512	-
Não existe	2 005	341	41	4	249	1 370	-
Sem declaração	-	-	-	-	-	-	-
Bueiro / boca de lobo							
Existe	-	-	-	-	-	-	-
Não existe	2 838	492	59	12	393	1 882	-
Sem declaração	-	-	-	-	-	-	-
Rampa para cadeirante							
Existe	-	-	-	-	-	-	-
Não existe	2 838	492	59	12	393	1 882	-
Sem declaração	-	-	-	-	-	-	-
Arborização							
Existe	2 043	344	44	10	315	1 330	-
Não existe	795	148	15	2	78	552	-
Sem declaração	-	-	-	-	-	-	-
Esgoto a céu aberto							
Existe	69	18	3	-	16	32	-
Não existe	2 769	474	56	12	377	1 850	-
Sem declaração	-	-	-	-	-	-	-
Lixo acumulado nos logradouros							
Existe	-	-	-	-	-	-	-
Não existe	2 838	492	59	12	393	1 882	-
Sem declaração	-	-	-	-	-	-	-
Mari	**17 449**	**6 572**	**821**	**147**	**9 904**	**5**	**-**
Identificação do logradouro							
Existe	8 577	3 259	513	95	4 706	4	-
Não existe	8 872	3 313	308	52	5 198	1	-
Sem declaração	-	-	-	-	-	-	-
Iluminação pública							
Existe	17 199	6 509	811	144	9 730	5	-
Não existe	250	63	10	3	174	-	-
Sem declaração	-	-	-	-	-	-	-

ANUÁRIO ESTATÍSTICO DO ESTADO DA PARAÍBA - 2011

II - Características Demográficas e Sociais

2.1 - Demografia

2.1.2 - Domicílios

2.1.2.2 - Características dos Domicílios e Entorno

Tabela 09 - Moradores em domicílios particulares permanentes, por cor ou raça, segundo as características do entorno nos municípios - Paraíba - 2010

Características do entorno e municípios	Moradores em domicílios particulares permanentes						
	Total	Cor ou raça					
		Branca	Preta	Amarela	Parda	Indígena	Sem declaração
Pavimentação							
Existe	9 199	3 605	457	90	5 042	5	-
Não existe	8 250	2 967	364	57	4 862	-	-
Sem declaração	-	-	-	-	-	-	-
Calçada							
Existe	13 850	5 361	668	125	7 691	5	-
Não existe	3 599	1 211	153	22	2 213	-	-
Sem declaração	-	-	-	-	-	-	-
Meio-fio / guia							
Existe	10 803	4 222	507	107	5 962	5	-
Não existe	6 646	2 350	314	40	3 942	-	-
Sem declaração	-	-	-	-	-	-	-
Bueiro / boca de lobo							
Existe	654	271	62	8	313	-	-
Não existe	16 795	6 301	759	139	9 591	5	-
Sem declaração	-	-	-	-	-	-	-
Rampa para cadeirante							
Existe	228	106	12	-	109	1	-
Não existe	17 221	6 466	809	147	9 795	4	-
Sem declaração	-	-	-	-	-	-	-
Arborização							
Existe	16 113	6 126	767	145	9 070	5	-
Não existe	1 336	446	54	2	834	-	-
Sem declaração	-	-	-	-	-	-	-
Esgoto a céu aberto							
Existe	1 342	410	54	5	873	-	-
Não existe	16 107	6 162	767	142	9 031	5	-
Sem declaração	-	-	-	-	-	-	-
Lixo acumulado nos logradouros							
Existe	341	97	25	1	218	-	-
Não existe	17 108	6 475	796	146	9 686	5	-
Sem declaração	-	-	-	-	-	-	-
Marizópolis	**5 357**	**2 157**	**363**	**58**	**2 778**	**1**	**-**
Identificação do logradouro							
Existe	2 836	1 266	231	21	1 318	-	-
Não existe	2 521	891	132	37	1 460	1	-
Sem declaração	-	-	-	-	-	-	-
Iluminação pública							
Existe	4 300	1 786	314	51	2 149	-	-
Não existe	1 057	371	49	7	629	1	-
Sem declaração	-	-	-	-	-	-	-
Pavimentação							
Existe	3 176	1 439	175	34	1 528	-	-
Não existe	2 181	718	188	24	1 250	1	-
Sem declaração	-	-	-	-	-	-	-
Calçada							
Existe	4 616	1 948	326	54	2 288	-	-
Não existe	741	209	37	4	490	1	-
Sem declaração	-	-	-	-	-	-	-
Meio-fio / guia							
Existe	3 179	1 442	175	34	1 528	-	-
Não existe	2 178	715	188	24	1 250	1	-
Sem declaração	-	-	-	-	-	-	-
Bueiro / boca de lobo							
Existe	-	-	-	-	-	-	-
Não existe	5 357	2 157	363	58	2 778	1	-
Sem declaração	-	-	-	-	-	-	-
Rampa para cadeirante							
Existe	-	-	-	-	-	-	-

ANUÁRIO ESTATÍSTICO DO ESTADO DA PARAÍBA - 2011

II - Características Demográficas e Sociais

2.1 - Demografia

2.1.2 - Domicílios

2.1.2.2 - Características dos Domicílios e Entorno

Tabela 09 - Moradores em domicílios particulares permanentes, por cor ou raça, segundo as características do entorno nos municípios - Paraíba - 2010

Características do entorno e municípios	Moradores em domicílios particulares permanentes						
	Total	Cor ou raça					
		Branca	Preta	Amarela	Parda	Indígena	Sem declaração
Não existe	5 357	2 157	363	58	2 778	1	-
Sem declaração	-	-	-	-	-	-	-
Arborização							
Existe	4 955	2 001	335	51	2 568	-	-
Não existe	402	156	28	7	210	1	-
Sem declaração	-	-	-	-	-	-	-
Esgoto a céu aberto							
Existe	1 940	652	176	26	1 086	-	-
Não existe	3 417	1 505	187	32	1 692	1	-
Sem declaração	-	-	-	-	-	-	-
Lixo acumulado nos logradouros							
Existe	1 060	354	103	4	599	-	-
Não existe	4 297	1 803	260	54	2 179	1	-
Sem declaração	-	-	-	-	-	-	-
Massaranduba	**6 693**	**2 727**	**214**	**122**	**3 630**	**-**	**-**
Identificação do logradouro							
Existe	2 369	1 054	97	77	1 141	-	-
Não existe	4 285	1 662	117	45	2 461	-	-
Sem declaração	39	11	-	-	28	-	-
Iluminação pública							
Existe	6 565	2 674	212	122	3 557	-	-
Não existe	89	42	2	-	45	-	-
Sem declaração	39	11	-	-	28	-	-
Pavimentação							
Existe	4 986	2 080	178	99	2 629	-	-
Não existe	1 668	636	36	23	973	-	-
Sem declaração	39	11	-	-	28	-	-
Calçada							
Existe	5 209	2 197	175	98	2 739	-	-
Não existe	1 445	519	39	24	863	-	-
Sem declaração	39	11	-	-	28	-	-
Meio-fio / guia							
Existe	5 097	2 144	180	98	2 675	-	-
Não existe	1 557	572	34	24	927	-	-
Sem declaração	39	11	-	-	28	-	-
Bueiro / boca de lobo							
Existe	572	242	13	15	302	-	-
Não existe	6 082	2 474	201	107	3 300	-	-
Sem declaração	39	11	-	-	28	-	-
Rampa para cadeirante							
Existe	50	21	-	-	29	-	-
Não existe	6 604	2 695	214	122	3 573	-	-
Sem declaração	39	11	-	-	28	-	-
Arborização							
Existe	3 956	1 570	132	54	2 200	-	-
Não existe	2 698	1 146	82	68	1 402	-	-
Sem declaração	39	11	-	-	28	-	-
Esgoto a céu aberto							
Existe	4 400	1 726	153	64	2 457	-	-
Não existe	2 254	990	61	58	1 145	-	-
Sem declaração	39	11	-	-	28	-	-
Lixo acumulado nos logradouros							
Existe	254	103	4	5	142	-	-
Não existe	6 400	2 613	210	117	3 460	-	-
Sem declaração	39	11	-	-	28	-	-
Mataraca	**6 514**	**2 266**	**272**	**63**	**3 715**	**198**	**-**
Identificação do logradouro							
Existe	692	269	36	6	359	22	-
Não existe	5 815	1 996	235	56	3 352	176	-

ANUÁRIO ESTATÍSTICO DO ESTADO DA PARAÍBA - 2011

II - Características Demográficas e Sociais

2.1 - Demografia

2.1.2 - Domicílios

2.1.2.2 - Características dos Domicílios e Entorno

Tabela 09 - Moradores em domicílios particulares permanentes, por cor ou raça, segundo as características do entorno nos municípios - Paraíba - 2010

Características do entorno e municípios	Moradores em domicílios particulares permanentes						
	Total	Cor ou raça					
		Branca	Preta	Amarela	Parda	Indígena	Sem declaração
Sem declaração	7	1	1	1	4	-	-
Iluminação pública							
Existe	6 441	2 239	269	62	3 676	195	-
Não existe	66	26	2	-	35	3	-
Sem declaração	7	1	1	1	4	-	-
Pavimentação							
Existe	3 030	1 064	151	28	1 729	58	-
Não existe	3 477	1 201	120	34	1 982	140	-
Sem declaração	7	1	1	1	4	-	-
Calçada							
Existe	129	68	2	1	50	8	-
Não existe	6 378	2 197	269	61	3 661	190	-
Sem declaração	7	1	1	1	4	-	-
Meio-fio / guia							
Existe	3 359	1 154	156	32	1 950	67	-
Não existe	3 148	1 111	115	30	1 761	131	-
Sem declaração	7	1	1	1	4	-	-
Bueiro / boca de lobo							
Existe	895	311	86	10	471	17	-
Não existe	5 612	1 954	185	52	3 240	181	-
Sem declaração	7	1	1	1	4	-	-
Rampa para cadeirante							
Existe	62	22	-	-	40	-	-
Não existe	6 445	2 243	271	62	3 671	198	-
Sem declaração	7	1	1	1	4	-	-
Arborização							
Existe	4 847	1 693	225	52	2 746	131	-
Não existe	1 660	572	46	10	965	67	-
Sem declaração	7	1	1	1	4	-	-
Esgoto a céu aberto							
Existe	6 165	2 128	263	61	3 533	180	-
Não existe	342	137	8	1	178	18	-
Sem declaração	7	1	1	1	4	-	-
Lixo acumulado nos logradouros							
Existe	112	39	11	-	59	3	-
Não existe	6 395	2 226	260	62	3 652	195	-
Sem declaração	7	1	1	1	4	-	-
Matinhas	**682**	**162**	**41**	**27**	**452**	**-**	**-**
Identificação do logradouro							
Existe	-	-	-	-	-	-	-
Não existe	682	162	41	27	452	-	-
Sem declaração	-	-	-	-	-	-	-
Iluminação pública							
Existe	647	151	41	27	428	-	-
Não existe	35	11	-	-	24	-	-
Sem declaração	-	-	-	-	-	-	-
Pavimentação							
Existe	635	153	36	27	419	-	-
Não existe	47	9	5	-	33	-	-
Sem declaração	-	-	-	-	-	-	-
Calçada							
Existe	400	111	9	11	269	-	-
Não existe	282	51	32	16	183	-	-
Sem declaração	-	-	-	-	-	-	-
Meio-fio / guia							
Existe	635	153	36	27	419	-	-
Não existe	47	9	5	-	33	-	-
Sem declaração	-	-	-	-	-	-	-
Bueiro / boca de lobo							

ANUÁRIO ESTATÍSTICO DO ESTADO DA PARAÍBA - 2011

II - Características Demográficas e Sociais

2.1 - Demografia

2.1.2 - Domicílios

2.1.2.2 - Características dos Domicílios e Entorno

Tabela 09 - Moradores em domicílios particulares permanentes, por cor ou raça, segundo as características do entorno nos municípios - Paraíba - 2010

Características do entorno e municípios	Moradores em domicílios particulares permanentes						
	Total	Cor ou raça					
		Branca	Preta	Amarela	Parda	Indígena	Sem declaração
Existe	162	42	8	5	107	-	-
Não existe	520	120	33	22	345	-	-
Sem declaração	-	-	-	-	-	-	-
Rampa para cadeirante							
Existe	-	-	-	-	-	-	-
Não existe	682	162	41	27	452	-	-
Sem declaração	-	-	-	-	-	-	-
Arborização							
Existe	414	109	19	10	276	-	-
Não existe	268	53	22	17	176	-	-
Sem declaração	-	-	-	-	-	-	-
Esgoto a céu aberto							
Existe	53	13	-	1	39	-	-
Não existe	629	149	41	26	413	-	-
Sem declaração	-	-	-	-	-	-	-
Lixo acumulado nos logradouros							
Existe	7	-	-	-	7	-	-
Não existe	675	162	41	27	445	-	-
Sem declaração	-	-	-	-	-	-	-
Mato Grosso	**1 198**	**391**	**26**	**1**	**780**	**-**	**-**
Identificação do logradouro							
Existe	845	307	20	-	518	-	-
Não existe	337	83	6	1	247	-	-
Sem declaração	16	1	-	-	15	-	-
Iluminação pública							
Existe	1 003	328	26	1	648	-	-
Não existe	179	62	-	-	117	-	-
Sem declaração	16	1	-	-	15	-	-
Pavimentação							
Existe	958	314	26	1	617	-	-
Não existe	224	76	-	-	148	-	-
Sem declaração	16	1	-	-	15	-	-
Calçada							
Existe	171	60	5	-	106	-	-
Não existe	1 011	330	21	1	659	-	-
Sem declaração	16	1	-	-	15	-	-
Meio-fio / guia							
Existe	963	318	26	1	618	-	-
Não existe	219	72	-	-	147	-	-
Sem declaração	16	1	-	-	15	-	-
Bueiro / boca de lobo							
Existe	334	111	7	-	216	-	-
Não existe	848	279	19	1	549	-	-
Sem declaração	16	1	-	-	15	-	-
Rampa para cadeirante							
Existe	-	-	-	-	-	-	-
Não existe	1 182	390	26	1	765	-	-
Sem declaração	16	1	-	-	15	-	-
Arborização							
Existe	1 144	375	26	1	742	-	-
Não existe	38	15	-	-	23	-	-
Sem declaração	16	1	-	-	15	-	-
Esgoto a céu aberto							
Existe	-	-	-	-	-	-	-
Não existe	1 182	390	26	1	765	-	-
Sem declaração	16	1	-	-	15	-	-
Lixo acumulado nos logradouros							
Existe	5	4	-	-	1	-	-
Não existe	1 177	386	26	1	764	-	-

ANUÁRIO ESTATÍSTICO DO ESTADO DA PARAÍBA - 2011

II - Características Demográficas e Sociais

2.1 - Demografia

2.1.2 - Domicílios

2.1.2.2 - Características dos Domicílios e Entorno

Tabela 09 - Moradores em domicílios particulares permanentes, por cor ou raça, segundo as características do entorno nos municípios - Paraíba - 2010

Características do entorno e municípios	Moradores em domicílios particulares permanentes						
	Total	Cor ou raça					
		Branca	Preta	Amarela	Parda	Indígena	Sem declaração
Sem declaração	16	1	-	-	15	-	-
Maturéia	**3 853**	**1 297**	**423**	**201**	**1 932**	**-**	**-**
Identificação do logradouro							
Existe	2 581	919	292	113	1 257	-	-
Não existe	1 272	378	131	88	675	-	-
Sem declaração	-	-	-	-	-	-	-
Iluminação pública							
Existe	3 766	1 268	422	199	1 877	-	-
Não existe	87	29	1	2	55	-	-
Sem declaração	-	-	-	-	-	-	-
Pavimentação							
Existe	1 803	648	188	97	870	-	-
Não existe	2 050	649	235	104	1 062	-	-
Sem declaração	-	-	-	-	-	-	-
Calçada							
Existe	55	17	3	3	32	-	-
Não existe	3 798	1 280	420	198	1 900	-	-
Sem declaração	-	-	-	-	-	-	-
Meio-fio / guia							
Existe	1 841	660	200	95	886	-	-
Não existe	2 012	637	223	106	1 046	-	-
Sem declaração	-	-	-	-	-	-	-
Bueiro / boca de lobo							
Existe	299	103	28	13	155	-	-
Não existe	3 554	1 194	395	188	1 777	-	-
Sem declaração	-	-	-	-	-	-	-
Rampa para cadeirante							
Existe	-	-	-	-	-	-	-
Não existe	3 853	1 297	423	201	1 932	-	-
Sem declaração	-	-	-	-	-	-	-
Arborização							
Existe	3 289	1 123	340	158	1 668	-	-
Não existe	564	174	83	43	264	-	-
Sem declaração	-	-	-	-	-	-	-
Esgoto a céu aberto							
Existe	456	126	61	29	240	-	-
Não existe	3 397	1 171	362	172	1 692	-	-
Sem declaração	-	-	-	-	-	-	-
Lixo acumulado nos logradouros							
Existe	-	-	-	-	-	-	-
Não existe	3 853	1 297	423	201	1 932	-	-
Sem declaração	-	-	-	-	-	-	-
Mogeiro	**5 582**	**2 050**	**422**	**67**	**3 032**	**11**	**-**
Identificação do logradouro							
Existe	3 288	1 196	284	46	1 760	2	-
Não existe	2 220	820	134	21	1 236	9	-
Sem declaração	74	34	4	-	36	-	-
Iluminação pública							
Existe	5 453	1 997	418	67	2 960	11	-
Não existe	55	19	-	-	36	-	-
Sem declaração	74	34	4	-	36	-	-
Pavimentação							
Existe	2 692	1 033	171	29	1 455	4	-
Não existe	2 816	983	247	38	1 541	7	-
Sem declaração	74	34	4	-	36	-	-
Calçada							
Existe	928	356	22	4	546	-	-
Não existe	4 580	1 660	396	63	2 450	11	-
Sem declaração	74	34	4	-	36	-	-

ANUÁRIO ESTATÍSTICO DO ESTADO DA PARAÍBA - 2011

II - Características Demográficas e Sociais

2.1 - Demografia

2.1.2 - Domicílios

2.1.2.2 - Características dos Domicílios e Entorno

Tabela 09 - Moradores em domicílios particulares permanentes, por cor ou raça, segundo as características do entorno nos municípios - Paraíba - 2010

Características do entorno e municípios	Moradores em domicílios particulares permanentes						
	Total	Cor ou raça					
		Branca	Preta	Amarela	Parda	Indígena	Sem declaração
Meio-fio / guia							
Existe	2 664	986	164	34	1 475	5	-
Não existe	2 844	1 030	254	33	1 521	6	-
Sem declaração	74	34	4	-	36	-	-
Bueiro / boca de lobo							
Existe	780	290	83	20	387	-	-
Não existe	4 728	1 726	335	47	2 609	11	-
Sem declaração	74	34	4	-	36	-	-
Rampa para cadeirante							
Existe	103	48	2	1	52	-	-
Não existe	5 405	1 968	416	66	2 944	11	-
Sem declaração	74	34	4	-	36	-	-
Arborização							
Existe	5 028	1 835	391	61	2 730	11	-
Não existe	480	181	27	6	266	-	-
Sem declaração	74	34	4	-	36	-	-
Esgoto a céu aberto							
Existe	4 207	1 486	351	45	2 316	9	-
Não existe	1 301	530	67	22	680	2	-
Sem declaração	74	34	4	-	36	-	-
Lixo acumulado nos logradouros							
Existe	101	37	3	-	61	-	-
Não existe	5 407	1 979	415	67	2 935	11	-
Sem declaração	74	34	4	-	36	-	-
Montadas	**3 141**	**1 400**	**47**	**19**	**1 675**	**-**	**-**
Identificação do logradouro							
Existe	1 523	667	26	11	819	-	-
Não existe	1 611	728	21	8	854	-	-
Sem declaração	7	5	-	-	2	-	-
Iluminação pública							
Existe	3 057	1 360	47	19	1 631	-	-
Não existe	77	35	-	-	42	-	-
Sem declaração	7	5	-	-	2	-	-
Pavimentação							
Existe	2 328	1 081	29	19	1 199	-	-
Não existe	806	314	18	-	474	-	-
Sem declaração	7	5	-	-	2	-	-
Calçada							
Existe	1 601	745	16	7	833	-	-
Não existe	1 533	650	31	12	840	-	-
Sem declaração	7	5	-	-	2	-	-
Meio-fio / guia							
Existe	2 328	1 084	29	19	1 196	-	-
Não existe	806	311	18	-	477	-	-
Sem declaração	7	5	-	-	2	-	-
Bueiro / boca de lobo							
Existe	25	8	1	-	16	-	-
Não existe	3 109	1 387	46	19	1 657	-	-
Sem declaração	7	5	-	-	2	-	-
Rampa para cadeirante							
Existe	44	25	1	-	18	-	-
Não existe	3 090	1 370	46	19	1 655	-	-
Sem declaração	7	5	-	-	2	-	-
Arborização							
Existe	3 041	1 341	47	19	1 634	-	-
Não existe	93	54	-	-	39	-	-
Sem declaração	7	5	-	-	2	-	-
Esgoto a céu aberto							
Existe	579	208	14	1	356	-	-

ANUÁRIO ESTATÍSTICO DO ESTADO DA PARAÍBA - 2011

II - Características Demográficas e Sociais

2.1 - Demografia

2.1.2 - Domicílios

2.1.2.2 - Características dos Domicílios e Entorno

Tabela 09 - Moradores em domicílios particulares permanentes, por cor ou raça, segundo as características do entorno nos municípios - Paraíba - 2010

Características do entorno e municípios	Moradores em domicílios particulares permanentes						
	Total	Cor ou raça					
		Branca	Preta	Amarela	Parda	Indígena	Sem declaração
Não existe	2 555	1 187	33	18	1 317	-	-
Sem declaração	7	5	-	-	2	-	-
Lixo acumulado nos logradouros							
Existe	19	6	-	-	13	-	-
Não existe	3 115	1 389	47	19	1 660	-	-
Sem declaração	7	5	-	-	2	-	-
Monte Horebe	**2 497**	**948**	**183**	**72**	**1 294**	**-**	**-**
Identificação do logradouro							
Existe	728	299	58	15	356	-	-
Não existe	1 767	648	125	57	937	-	-
Sem declaração	2	1	-	-	1	-	-
Iluminação pública							
Existe	2 313	884	180	66	1 183	-	-
Não existe	182	63	3	6	110	-	-
Sem declaração	2	1	-	-	1	-	-
Pavimentação							
Existe	2 005	818	159	64	964	-	-
Não existe	490	129	24	8	329	-	-
Sem declaração	2	1	-	-	1	-	-
Calçada							
Existe	2 376	927	180	68	1 201	-	-
Não existe	119	20	3	4	92	-	-
Sem declaração	2	1	-	-	1	-	-
Meio-fio / guia							
Existe	2 159	844	162	64	1 089	-	-
Não existe	336	103	21	8	204	-	-
Sem declaração	2	1	-	-	1	-	-
Bueiro / boca de lobo							
Existe	-	-	-	-	-	-	-
Não existe	2 495	947	183	72	1 293	-	-
Sem declaração	2	1	-	-	1	-	-
Rampa para cadeirante							
Existe	-	-	-	-	-	-	-
Não existe	2 495	947	183	72	1 293	-	-
Sem declaração	2	1	-	-	1	-	-
Arborização							
Existe	2 330	892	178	70	1 190	-	-
Não existe	165	55	5	2	103	-	-
Sem declaração	2	1	-	-	1	-	-
Esgoto a céu aberto							
Existe	87	39	7	7	34	-	-
Não existe	2 408	908	176	65	1 259	-	-
Sem declaração	2	1	-	-	1	-	-
Lixo acumulado nos logradouros							
Existe	5	-	-	-	5	-	-
Não existe	2 490	947	183	72	1 288	-	-
Sem declaração	2	1	-	-	1	-	-
Monteiro	**20 192**	**7 502**	**797**	**225**	**11 650**	**18**	**-**
Identificação do logradouro							
Existe	7 420	2 991	301	86	4 039	3	-
Não existe	12 772	4 511	496	139	7 611	15	-
Sem declaração	-	-	-	-	-	-	-
Iluminação pública							
Existe	19 913	7 419	775	224	11 477	18	-
Não existe	279	83	22	1	173	-	-
Sem declaração	-	-	-	-	-	-	-
Pavimentação							
Existe	11 298	4 436	411	145	6 299	7	-
Não existe	8 894	3 066	386	80	5 351	11	-

ANUÁRIO ESTATÍSTICO DO ESTADO DA PARAÍBA - 2011

II - Características Demográficas e Sociais

2.1 - Demografia

2.1.2 - Domicílios

2.1.2.2 - Características dos Domicílios e Entorno

Tabela 09 - Moradores em domicílios particulares permanentes, por cor ou raça, segundo as características do entorno nos municípios - Paraíba - 2010

Características do entorno e municípios	Moradores em domicílios particulares permanentes						
	Total	Cor ou raça					
		Branca	Preta	Amarela	Parda	Indígena	Sem declaração
Sem declaração	-	-	-	-	-	-	-
Calçada							
Existe	14 927	5 733	582	172	8 424	16	-
Não existe	5 265	1 769	215	53	3 226	2	-
Sem declaração	-	-	-	-	-	-	-
Meio-fio / guia							
Existe	10 984	4 328	392	137	6 117	10	-
Não existe	9 208	3 174	405	88	5 533	8	-
Sem declaração	-	-	-	-	-	-	-
Bueiro / boca de lobo							
Existe	161	48	7	3	103	-	-
Não existe	20 031	7 454	790	222	11 547	18	-
Sem declaração	-	-	-	-	-	-	-
Rampa para cadeirante							
Existe	261	108	7	-	146	-	-
Não existe	19 931	7 394	790	225	11 504	18	-
Sem declaração	-	-	-	-	-	-	-
Arborização							
Existe	18 024	6 823	679	208	10 298	16	-
Não existe	2 168	679	118	17	1 352	2	-
Sem declaração	-	-	-	-	-	-	-
Esgoto a céu aberto							
Existe	4 050	1 314	198	35	2 498	5	-
Não existe	16 142	6 188	599	190	9 152	13	-
Sem declaração	-	-	-	-	-	-	-
Lixo acumulado nos logradouros							
Existe	122	39	6	-	77	-	-
Não existe	20 070	7 463	791	225	11 573	18	-
Sem declaração	-	-	-	-	-	-	-
Mulungu	**4 531**	**1 553**	**515**	**21**	**2 437**	**5**	**-**
Identificação do logradouro							
Existe	2 260	767	224	3	1 263	3	-
Não existe	2 271	786	291	18	1 174	2	-
Sem declaração	-	-	-	-	-	-	-
Iluminação pública							
Existe	4 313	1 504	499	19	2 286	5	-
Não existe	218	49	16	2	151	-	-
Sem declaração	-	-	-	-	-	-	-
Pavimentação							
Existe	3 352	1 179	329	11	1 828	5	-
Não existe	1 179	374	186	10	609	-	-
Sem declaração	-	-	-	-	-	-	-
Calçada							
Existe	3 172	1 112	311	9	1 735	5	-
Não existe	1 359	441	204	12	702	-	-
Sem declaração	-	-	-	-	-	-	-
Meio-fio / guia							
Existe	3 384	1 193	330	11	1 845	5	-
Não existe	1 147	360	185	10	592	-	-
Sem declaração	-	-	-	-	-	-	-
Bueiro / boca de lobo							
Existe	524	222	64	4	234	-	-
Não existe	4 007	1 331	451	17	2 203	5	-
Sem declaração	-	-	-	-	-	-	-
Rampa para cadeirante							
Existe	116	44	12	-	60	-	-
Não existe	4 415	1 509	503	21	2 377	5	-
Sem declaração	-	-	-	-	-	-	-
Arborização							

ANUÁRIO ESTATÍSTICO DO ESTADO DA PARAÍBA - 2011

II - Características Demográficas e Sociais

2.1 - Demografia

2.1.2 - Domicílios

2.1.2.2 - Características dos Domicílios e Entorno

Tabela 09 - Moradores em domicílios particulares permanentes, por cor ou raça, segundo as características do entorno nos municípios - Paraíba - 2010

Características do entorno e municípios	Moradores em domicílios particulares permanentes						
	Total	Cor ou raça					
		Branca	Preta	Amarela	Parda	Indígena	Sem declaração
Existe	4 085	1 398	472	19	2 193	3	-
Não existe	446	155	43	2	244	2	-
Sem declaração	-	-	-	-	-	-	-
Esgoto a céu aberto							
Existe	1 820	593	208	4	1 013	2	-
Não existe	2 711	960	307	17	1 424	3	-
Sem declaração	-	-	-	-	-	-	-
Lixo acumulado nos logradouros							
Existe	128	43	5	-	80	-	-
Não existe	4 403	1 510	510	21	2 357	5	-
Sem declaração	-	-	-	-	-	-	-
Natuba	**3 633**	**1 526**	**280**	**31**	**1 796**	**-**	**-**
Identificação do logradouro							
Existe	682	307	79	10	286	-	-
Não existe	2 941	1 215	201	20	1 505	-	-
Sem declaração	10	4	-	1	5	-	-
Iluminação pública							
Existe	3 521	1 477	259	30	1 755	-	-
Não existe	102	45	21	-	36	-	-
Sem declaração	10	4	-	1	5	-	-
Pavimentação							
Existe	2 246	944	183	19	1 100	-	-
Não existe	1 377	578	97	11	691	-	-
Sem declaração	10	4	-	1	5	-	-
Calçada							
Existe	782	344	59	6	373	-	-
Não existe	2 841	1 178	221	24	1 418	-	-
Sem declaração	10	4	-	1	5	-	-
Meio-fio / guia							
Existe	2 246	944	183	19	1 100	-	-
Não existe	1 377	578	97	11	691	-	-
Sem declaração	10	4	-	1	5	-	-
Bueiro / boca de lobo							
Existe	618	247	54	7	310	-	-
Não existe	3 005	1 275	226	23	1 481	-	-
Sem declaração	10	4	-	1	5	-	-
Rampa para cadeirante							
Existe	-	-	-	-	-	-	-
Não existe	3 623	1 522	280	30	1 791	-	-
Sem declaração	10	4	-	1	5	-	-
Arborização							
Existe	3 087	1 315	233	28	1 511	-	-
Não existe	536	207	47	2	280	-	-
Sem declaração	10	4	-	1	5	-	-
Esgoto a céu aberto							
Existe	954	427	76	5	446	-	-
Não existe	2 669	1 095	204	25	1 345	-	-
Sem declaração	10	4	-	1	5	-	-
Lixo acumulado nos logradouros							
Existe	539	228	38	4	269	-	-
Não existe	3 084	1 294	242	26	1 522	-	-
Sem declaração	10	4	-	1	5	-	-
Nazarezinho	**3 182**	**1 404**	**74**	**9**	**1 695**	**-**	**-**
Identificação do logradouro							
Existe	2 087	994	46	5	1 042	-	-
Não existe	1 095	410	28	4	653	-	-
Sem declaração	-	-	-	-	-	-	-
Iluminação pública							
Existe	3 182	1 404	74	9	1 695	-	-

ANUÁRIO ESTATÍSTICO DO ESTADO DA PARAÍBA - 2011

II - Características Demográficas e Sociais

2.1 - Demografia

2.1.2 - Domicílios

2.1.2.2 - Características dos Domicílios e Entorno

Tabela 09 - Moradores em domicílios particulares permanentes, por cor ou raça, segundo as características do entorno nos municípios - Paraíba - 2010

Características do entorno e municípios	Moradores em domicílios particulares permanentes						
	Total	Cor ou raça					
		Branca	Preta	Amarela	Parda	Indígena	Sem declaração
Não existe	-	-	-	-	-	-	-
Sem declaração	-	-	-	-	-	-	-
Pavimentação							
Existe	2 983	1 348	71	8	1 556	-	-
Não existe	199	56	3	1	139	-	-
Sem declaração	-	-	-	-	-	-	-
Calçada							
Existe	2 774	1 297	59	8	1 410	-	-
Não existe	408	107	15	1	285	-	-
Sem declaração	-	-	-	-	-	-	-
Meio-fio / guia							
Existe	3 000	1 359	73	8	1 560	-	-
Não existe	182	45	1	1	135	-	-
Sem declaração	-	-	-	-	-	-	-
Bueiro / boca de lobo							
Existe	55	19	4	-	32	-	-
Não existe	3 127	1 385	70	9	1 663	-	-
Sem declaração	-	-	-	-	-	-	-
Rampa para cadeirante							
Existe	-	-	-	-	-	-	-
Não existe	3 182	1 404	74	9	1 695	-	-
Sem declaração	-	-	-	-	-	-	-
Arborização							
Existe	3 105	1 378	72	9	1 646	-	-
Não existe	77	26	2	-	49	-	-
Sem declaração	-	-	-	-	-	-	-
Esgoto a céu aberto							
Existe	181	55	2	-	124	-	-
Não existe	3 001	1 349	72	9	1 571	-	-
Sem declaração	-	-	-	-	-	-	-
Lixo acumulado nos logradouros							
Existe	253	56	8	1	188	-	-
Não existe	2 929	1 348	66	8	1 507	-	-
Sem declaração	-	-	-	-	-	-	-
Nova Floresta	**9 396**	**3 625**	**394**	**170**	**5 207**	**-**	**-**
Identificação do logradouro							
Existe	2 088	741	111	33	1 203	-	-
Não existe	7 210	2 856	282	133	3 939	-	-
Sem declaração	98	28	1	4	65	-	-
Iluminação pública							
Existe	8 916	3 451	381	154	4 930	-	-
Não existe	382	146	12	12	212	-	-
Sem declaração	98	28	1	4	65	-	-
Pavimentação							
Existe	5 951	2 353	215	106	3 277	-	-
Não existe	3 347	1 244	178	60	1 865	-	-
Sem declaração	98	28	1	4	65	-	-
Calçada							
Existe	6 299	2 480	251	102	3 466	-	-
Não existe	2 999	1 117	142	64	1 676	-	-
Sem declaração	98	28	1	4	65	-	-
Meio-fio / guia							
Existe	6 840	2 692	277	117	3 754	-	-
Não existe	2 458	905	116	49	1 388	-	-
Sem declaração	98	28	1	4	65	-	-
Bueiro / boca de lobo							
Existe	47	8	3	-	36	-	-
Não existe	9 251	3 589	390	166	5 106	-	-
Sem declaração	98	28	1	4	65	-	-

ANUÁRIO ESTATÍSTICO DO ESTADO DA PARAÍBA - 2011

II - Características Demográficas e Sociais

2.1 - Demografia

2.1.2 - Domicílios

2.1.2.2 - Características dos Domicílios e Entorno

Tabela 09 - Moradores em domicílios particulares permanentes, por cor ou raça, segundo as características do entorno nos municípios - Paraíba - 2010

Características do entorno e municípios	Moradores em domicílios particulares permanentes						
	Total	Cor ou raça					
		Branca	Preta	Amarela	Parda	Indígena	Sem declaração
Rampa para cadeirante							
Existe	8	8	-	-	-	-	-
Não existe	9 290	3 589	393	166	5 142	-	-
Sem declaração	98	28	1	4	65	-	-
Arborização							
Existe	8 615	3 317	376	152	4 770	-	-
Não existe	683	280	17	14	372	-	-
Sem declaração	98	28	1	4	65	-	-
Esgoto a céu aberto							
Existe	8	-	-	-	8	-	-
Não existe	9 290	3 597	393	166	5 134	-	-
Sem declaração	98	28	1	4	65	-	-
Lixo acumulado nos logradouros							
Existe	5	1	-	-	4	-	-
Não existe	9 293	3 596	393	166	5 138	-	-
Sem declaração	98	28	1	4	65	-	-
Nova Olinda	**3 216**	**1 004**	**110**	**62**	**2 040**	**-**	**-**
Identificação do logradouro							
Existe	636	231	26	13	366	-	-
Não existe	2 509	750	84	49	1 626	-	-
Sem declaração	71	23	-	-	48	-	-
Iluminação pública							
Existe	3 084	954	109	62	1 959	-	-
Não existe	61	27	1	-	33	-	-
Sem declaração	71	23	-	-	48	-	-
Pavimentação							
Existe	2 348	765	76	41	1 466	-	-
Não existe	797	216	34	21	526	-	-
Sem declaração	71	23	-	-	48	-	-
Calçada							
Existe	2 839	898	94	61	1 786	-	-
Não existe	306	83	16	1	206	-	-
Sem declaração	71	23	-	-	48	-	-
Meio-fio / guia							
Existe	2 326	757	74	41	1 454	-	-
Não existe	819	224	36	21	538	-	-
Sem declaração	71	23	-	-	48	-	-
Bueiro / boca de lobo							
Existe	152	41	8	6	97	-	-
Não existe	2 993	940	102	56	1 895	-	-
Sem declaração	71	23	-	-	48	-	-
Rampa para cadeirante							
Existe	-	-	-	-	-	-	-
Não existe	3 145	981	110	62	1 992	-	-
Sem declaração	71	23	-	-	48	-	-
Arborização							
Existe	2 888	875	100	62	1 851	-	-
Não existe	257	106	10	-	141	-	-
Sem declaração	71	23	-	-	48	-	-
Esgoto a céu aberto							
Existe	91	27	4	-	60	-	-
Não existe	3 054	954	106	62	1 932	-	-
Sem declaração	71	23	-	-	48	-	-
Lixo acumulado nos logradouros							
Existe	54	11	1	-	42	-	-
Não existe	3 091	970	109	62	1 950	-	-
Sem declaração	71	23	-	-	48	-	-
Nova Palmeira	**2 551**	**1 359**	**111**	**55**	**1 020**	**6**	**-**
Identificação do logradouro							

ANUÁRIO ESTATÍSTICO DO ESTADO DA PARAÍBA - 2011

II - Características Demográficas e Sociais

2.1 - Demografia

2.1.2 - Domicílios

2.1.2.2 - Características dos Domicílios e Entorno

Tabela 09 - Moradores em domicílios particulares permanentes, por cor ou raça, segundo as características do entorno nos municípios - Paraíba - 2010

Características do entorno e municípios	Moradores em domicílios particulares permanentes						
	Total	Cor ou raça					
		Branca	Preta	Amarela	Parda	Indígena	Sem declaração
Existe	2 184	1 186	96	47	849	6	-
Não existe	365	172	14	8	171	-	-
Sem declaração	2	1	1	-	-	-	-
Iluminação pública							
Existe	2 530	1 348	108	55	1 013	6	-
Não existe	19	10	2	-	7	-	-
Sem declaração	2	1	1	-	-	-	-
Pavimentação							
Existe	2 307	1 241	100	49	911	6	-
Não existe	242	117	10	6	109	-	-
Sem declaração	2	1	1	-	-	-	-
Calçada							
Existe	2 121	1 144	90	47	834	6	-
Não existe	428	214	20	8	186	-	-
Sem declaração	2	1	1	-	-	-	-
Meio-fio / guia							
Existe	2 291	1 235	100	49	901	6	-
Não existe	258	123	10	6	119	-	-
Sem declaração	2	1	1	-	-	-	-
Bueiro / boca de lobo							
Existe	-	-	-	-	-	-	-
Não existe	2 549	1 358	110	55	1 020	6	-
Sem declaração	2	1	1	-	-	-	-
Rampa para cadeirante							
Existe	516	234	21	10	250	1	-
Não existe	2 033	1 124	89	45	770	5	-
Sem declaração	2	1	1	-	-	-	-
Arborização							
Existe	2 288	1 222	100	50	910	6	-
Não existe	261	136	10	5	110	-	-
Sem declaração	2	1	1	-	-	-	-
Esgoto a céu aberto							
Existe	-	-	-	-	-	-	-
Não existe	2 549	1 358	110	55	1 020	6	-
Sem declaração	2	1	1	-	-	-	-
Lixo acumulado nos logradouros							
Existe	-	-	-	-	-	-	-
Não existe	2 549	1 358	110	55	1 020	6	-
Sem declaração	2	1	1	-	-	-	-
Olho d'Água	**3 844**	**2 183**	**128**	**19**	**1 513**	**1**	**-**
Identificação do logradouro							
Existe	1 707	1 076	28	10	593	-	-
Não existe	2 137	1 107	100	9	920	1	-
Sem declaração	-	-	-	-	-	-	-
Iluminação pública							
Existe	3 767	2 147	127	19	1 473	1	-
Não existe	77	36	1	-	40	-	-
Sem declaração	-	-	-	-	-	-	-
Pavimentação							
Existe	3 372	2 012	95	17	1 248	-	-
Não existe	472	171	33	2	265	1	-
Sem declaração	-	-	-	-	-	-	-
Calçada							
Existe	2 800	1 747	58	12	983	-	-
Não existe	1 044	436	70	7	530	1	-
Sem declaração	-	-	-	-	-	-	-
Meio-fio / guia							
Existe	2 827	1 636	62	17	1 112	-	-
Não existe	1 017	547	66	2	401	1	-

ANUÁRIO ESTATÍSTICO DO ESTADO DA PARAÍBA - 2011

II - Características Demográficas e Sociais

2.1 - Demografia

2.1.2 - Domicílios

2.1.2.2 - Características dos Domicílios e Entorno

Tabela 09 - Moradores em domicílios particulares permanentes, por cor ou raça, segundo as características do entorno nos municípios - Paraíba - 2010

Características do entorno e municípios	Moradores em domicílios particulares permanentes						
	Total	Cor ou raça					
		Branca	Preta	Amarela	Parda	Indígena	Sem declaração
Sem declaração	-	-	-	-	-	-	-
Bueiro / boca de lobo							
Existe	45	30	1	-	14	-	-
Não existe	3 799	2 153	127	19	1 499	1	-
Sem declaração	-	-	-	-	-	-	-
Rampa para cadeirante							
Existe	20	11	2	-	7	-	-
Não existe	3 824	2 172	126	19	1 506	1	-
Sem declaração	-	-	-	-	-	-	-
Arborização							
Existe	3 673	2 097	118	18	1 439	1	-
Não existe	171	86	10	1	74	-	-
Sem declaração	-	-	-	-	-	-	-
Esgoto a céu aberto							
Existe	591	277	32	10	272	-	-
Não existe	3 253	1 906	96	9	1 241	1	-
Sem declaração	-	-	-	-	-	-	-
Lixo acumulado nos logradouros							
Existe	107	54	8	-	45	-	-
Não existe	3 737	2 129	120	19	1 468	1	-
Sem declaração	-	-	-	-	-	-	-
Olivedos	**1 902**	**857**	**86**	**8**	**951**	**-**	**-**
Identificação do logradouro							
Existe	1 686	777	60	8	841	-	-
Não existe	207	73	26	-	108	-	-
Sem declaração	9	7	-	-	2	-	-
Iluminação pública							
Existe	1 824	817	82	8	917	-	-
Não existe	69	33	4	-	32	-	-
Sem declaração	9	7	-	-	2	-	-
Pavimentação							
Existe	1 490	685	58	7	740	-	-
Não existe	403	165	28	1	209	-	-
Sem declaração	9	7	-	-	2	-	-
Calçada							
Existe	1 431	682	56	6	687	-	-
Não existe	462	168	30	2	262	-	-
Sem declaração	9	7	-	-	2	-	-
Meio-fio / guia							
Existe	1 497	689	58	7	743	-	-
Não existe	396	161	28	1	206	-	-
Sem declaração	9	7	-	-	2	-	-
Bueiro / boca de lobo							
Existe	-	-	-	-	-	-	-
Não existe	1 893	850	86	8	949	-	-
Sem declaração	9	7	-	-	2	-	-
Rampa para cadeirante							
Existe	-	-	-	-	-	-	-
Não existe	1 893	850	86	8	949	-	-
Sem declaração	9	7	-	-	2	-	-
Arborização							
Existe	1 636	751	58	8	819	-	-
Não existe	257	99	28	-	130	-	-
Sem declaração	9	7	-	-	2	-	-
Esgoto a céu aberto							
Existe	916	294	62	3	557	-	-
Não existe	977	556	24	5	392	-	-
Sem declaração	9	7	-	-	2	-	-
Lixo acumulado nos logradouros							

ANUÁRIO ESTATÍSTICO DO ESTADO DA PARAÍBA - 2011

II - Características Demográficas e Sociais

2.1 - Demografia

2.1.2 - Domicílios

2.1.2.2 - Características dos Domicílios e Entorno

Tabela 09 - Moradores em domicílios particulares permanentes, por cor ou raça, segundo as características do entorno nos municípios - Paraíba - 2010

Características do entorno e municípios	Moradores em domicílios particulares permanentes						
	Total	Cor ou raça					
		Branca	Preta	Amarela	Parda	Indígena	Sem declaração
Existe	-	-	-	-	-	-	-
Não existe	1 893	850	86	8	949	-	-
Sem declaração	9	7	-	-	2	-	-
Ouro Velho	**2 045**	**753**	**167**	**18**	**1 105**	**2**	**-**
Identificação do logradouro							
Existe	544	187	18	2	337	-	-
Não existe	1 492	562	149	16	763	2	-
Sem declaração	9	4	-	-	5	-	-
Iluminação pública							
Existe	2 005	742	167	18	1 076	2	-
Não existe	31	7	-	-	24	-	-
Sem declaração	9	4	-	-	5	-	-
Pavimentação							
Existe	1 965	715	160	17	1 071	2	-
Não existe	71	34	7	1	29	-	-
Sem declaração	9	4	-	-	5	-	-
Calçada							
Existe	1 551	566	93	14	878	-	-
Não existe	485	183	74	4	222	2	-
Sem declaração	9	4	-	-	5	-	-
Meio-fio / guia							
Existe	1 865	683	138	17	1 025	2	-
Não existe	171	66	29	1	75	-	-
Sem declaração	9	4	-	-	5	-	-
Bueiro / boca de lobo							
Existe	95	32	21	1	41	-	-
Não existe	1 941	717	146	17	1 059	2	-
Sem declaração	9	4	-	-	5	-	-
Rampa para cadeirante							
Existe	45	23	-	-	22	-	-
Não existe	1 991	726	167	18	1 078	2	-
Sem declaração	9	4	-	-	5	-	-
Arborização							
Existe	1 978	727	166	18	1 065	2	-
Não existe	58	22	1	-	35	-	-
Sem declaração	9	4	-	-	5	-	-
Esgoto a céu aberto							
Existe	180	60	35	1	84	-	-
Não existe	1 856	689	132	17	1 016	2	-
Sem declaração	9	4	-	-	5	-	-
Lixo acumulado nos logradouros							
Existe	-	-	-	-	-	-	-
Não existe	2 036	749	167	18	1 100	2	-
Sem declaração	9	4	-	-	5	-	-
Parari	**699**	**346**	**27**	**9**	**317**	**-**	**-**
Identificação do logradouro							
Existe	577	278	24	8	267	-	-
Não existe	122	68	3	1	50	-	-
Sem declaração	-	-	-	-	-	-	-
Iluminação pública							
Existe	689	342	27	7	313	-	-
Não existe	10	4	-	2	4	-	-
Sem declaração	-	-	-	-	-	-	-
Pavimentação							
Existe	473	252	18	5	198	-	-
Não existe	226	94	9	4	119	-	-
Sem declaração	-	-	-	-	-	-	-
Calçada							
Existe	103	62	3	-	38	-	-

ANUÁRIO ESTATÍSTICO DO ESTADO DA PARAÍBA - 2011

II - Características Demográficas e Sociais

2.1 - Demografia

2.1.2 - Domicílios

2.1.2.2 - Características dos Domicílios e Entorno

Tabela 09 - Moradores em domicílios particulares permanentes, por cor ou raça, segundo as características do entorno nos municípios - Paraíba - 2010

Características do entorno e municípios	Moradores em domicílios particulares permanentes						
	Total	Cor ou raça					
		Branca	Preta	Amarela	Parda	Indígena	Sem declaração
Não existe	596	284	24	9	279	-	-
Sem declaração	-	-	-	-	-	-	-
Meio-fio / guia							
Existe	490	252	18	6	214	-	-
Não existe	209	94	9	3	103	-	-
Sem declaração	-	-	-	-	-	-	-
Bueiro / boca de lobo							
Existe	-	-	-	-	-	-	-
Não existe	699	346	27	9	317	-	-
Sem declaração	-	-	-	-	-	-	-
Rampa para cadeirante							
Existe	2	2	-	-	-	-	-
Não existe	697	344	27	9	317	-	-
Sem declaração	-	-	-	-	-	-	-
Arborização							
Existe	637	328	26	6	277	-	-
Não existe	62	18	1	3	40	-	-
Sem declaração	-	-	-	-	-	-	-
Esgoto a céu aberto							
Existe	110	55	1	-	54	-	-
Não existe	589	291	26	9	263	-	-
Sem declaração	-	-	-	-	-	-	-
Lixo acumulado nos logradouros							
Existe	1	1	-	-	-	-	-
Não existe	698	345	27	9	317	-	-
Sem declaração	-	-	-	-	-	-	-
Passagem	**1 106**	**510**	**18**	**4**	**574**	**-**	**-**
Identificação do logradouro							
Existe	977	461	13	4	499	-	-
Não existe	129	49	5	-	75	-	-
Sem declaração	-	-	-	-	-	-	-
Iluminação pública							
Existe	1 095	505	15	4	571	-	-
Não existe	11	5	3	-	3	-	-
Sem declaração	-	-	-	-	-	-	-
Pavimentação							
Existe	923	448	10	4	461	-	-
Não existe	183	62	8	-	113	-	-
Sem declaração	-	-	-	-	-	-	-
Calçada							
Existe	987	461	12	4	510	-	-
Não existe	119	49	6	-	64	-	-
Sem declaração	-	-	-	-	-	-	-
Meio-fio / guia							
Existe	923	448	10	4	461	-	-
Não existe	183	62	8	-	113	-	-
Sem declaração	-	-	-	-	-	-	-
Bueiro / boca de lobo							
Existe	227	119	5	-	103	-	-
Não existe	879	391	13	4	471	-	-
Sem declaração	-	-	-	-	-	-	-
Rampa para cadeirante							
Existe	68	45	-	-	23	-	-
Não existe	1 038	465	18	4	551	-	-
Sem declaração	-	-	-	-	-	-	-
Arborização							
Existe	1 037	488	14	4	531	-	-
Não existe	69	22	4	-	43	-	-
Sem declaração	-	-	-	-	-	-	-

ANUÁRIO ESTATÍSTICO DO ESTADO DA PARAÍBA - 2011

II - Características Demográficas e Sociais

2.1 - Demografia

2.1.2 - Domicílios

2.1.2.2 - Características dos Domicílios e Entorno

Tabela 09 - Moradores em domicílios particulares permanentes, por cor ou raça, segundo as características do entorno nos municípios - Paraíba - 2010

Características do entorno e municípios	Moradores em domicílios particulares permanentes						
	Total	Cor ou raça					
		Branca	Preta	Amarela	Parda	Indígena	Sem declaração
Esgoto a céu aberto							
Existe	-	-	-	-	-	-	-
Não existe	1 106	510	18	4	574	-	-
Sem declaração	-	-	-	-	-	-	-
Lixo acumulado nos logradouros							
Existe	8	-	-	-	8	-	-
Não existe	1 098	510	18	4	566	-	-
Sem declaração	-	-	-	-	-	-	-
Patos	**96 839**	**45 846**	**5 409**	**1 196**	**44 291**	**97**	**-**
Identificação do logradouro							
Existe	27 546	13 953	1 409	308	11 833	43	-
Não existe	69 191	31 847	3 995	888	32 407	54	-
Sem declaração	102	46	5	-	51	-	-
Iluminação pública							
Existe	92 593	44 288	5 026	1 140	42 048	91	-
Não existe	4 144	1 512	378	56	2 192	6	-
Sem declaração	102	46	5	-	51	-	-
Pavimentação							
Existe	68 904	34 050	3 818	814	30 143	79	-
Não existe	27 833	11 750	1 586	382	14 097	18	-
Sem declaração	102	46	5	-	51	-	-
Calçada							
Existe	81 605	39 616	4 275	1 012	36 614	88	-
Não existe	15 132	6 184	1 129	184	7 626	9	-
Sem declaração	102	46	5	-	51	-	-
Meio-fio / guia							
Existe	68 562	34 136	3 663	804	29 872	87	-
Não existe	28 175	11 664	1 741	392	14 368	10	-
Sem declaração	102	46	5	-	51	-	-
Bueiro / boca de lobo							
Existe	5 439	2 783	282	46	2 327	1	-
Não existe	91 298	43 017	5 122	1 150	41 913	96	-
Sem declaração	102	46	5	-	51	-	-
Rampa para cadeirante							
Existe	2 257	1 346	49	18	843	1	-
Não existe	94 480	44 454	5 355	1 178	43 397	96	-
Sem declaração	102	46	5	-	51	-	-
Arborização							
Existe	86 844	41 593	4 622	1 049	39 488	92	-
Não existe	9 893	4 207	782	147	4 752	5	-
Sem declaração	102	46	5	-	51	-	-
Esgoto a céu aberto							
Existe	7 573	3 071	512	106	3 883	1	-
Não existe	89 164	42 729	4 892	1 090	40 357	96	-
Sem declaração	102	46	5	-	51	-	-
Lixo acumulado nos logradouros							
Existe	16 818	8 021	1 007	164	7 616	10	-
Não existe	79 919	37 779	4 397	1 032	36 624	87	-
Sem declaração	102	46	5	-	51	-	-
Paulista	**5 705**	**2 511**	**184**	**76**	**2 932**	**2**	**-**
Identificação do logradouro							
Existe	1 322	585	38	18	679	2	-
Não existe	4 305	1 878	145	56	2 226	-	-
Sem declaração	78	48	1	2	27	-	-
Iluminação pública							
Existe	4 845	2 140	163	68	2 472	2	-
Não existe	782	323	20	6	433	-	-
Sem declaração	78	48	1	2	27	-	-
Pavimentação							

ANUÁRIO ESTATÍSTICO DO ESTADO DA PARAÍBA - 2011

II - Características Demográficas e Sociais

2.1 - Demografia

2.1.2 - Domicílios

2.1.2.2 - Características dos Domicílios e Entorno

Tabela 09 - Moradores em domicílios particulares permanentes, por cor ou raça, segundo as características do entorno nos municípios - Paraíba - 2010

Características do entorno e municípios	Moradores em domicílios particulares permanentes						
	Total	Cor ou raça					
		Branca	Preta	Amarela	Parda	Indígena	Sem declaração
Existe	2 168	1 025	62	34	1 045	2	-
Não existe	3 459	1 438	121	40	1 860	-	-
Sem declaração	78	48	1	2	27	-	-
Calçada							
Existe	1 988	960	59	26	941	2	-
Não existe	3 639	1 503	124	48	1 964	-	-
Sem declaração	78	48	1	2	27	-	-
Meio-fio / guia							
Existe	2 100	1 007	57	33	1 001	2	-
Não existe	3 527	1 456	126	41	1 904	-	-
Sem declaração	78	48	1	2	27	-	-
Bueiro / boca de lobo							
Existe	8	4	-	-	4	-	-
Não existe	5 619	2 459	183	74	2 901	2	-
Sem declaração	78	48	1	2	27	-	-
Rampa para cadeirante							
Existe	2	2	-	-	-	-	-
Não existe	5 625	2 461	183	74	2 905	2	-
Sem declaração	78	48	1	2	27	-	-
Arborização							
Existe	5 184	2 289	172	68	2 653	2	-
Não existe	443	174	11	6	252	-	-
Sem declaração	78	48	1	2	27	-	-
Esgoto a céu aberto							
Existe	984	376	32	13	563	-	-
Não existe	4 643	2 087	151	61	2 342	2	-
Sem declaração	78	48	1	2	27	-	-
Lixo acumulado nos logradouros							
Existe	6	2	-	-	4	-	-
Não existe	5 621	2 461	183	74	2 901	2	-
Sem declaração	78	48	1	2	27	-	-
Pedra Branca	**2 361**	**1 008**	**222**	**16**	**1 115**	**-**	**-**
Identificação do logradouro							
Existe	887	374	80	6	427	-	-
Não existe	1 474	634	142	10	688	-	-
Sem declaração	-	-	-	-	-	-	-
Iluminação pública							
Existe	2 246	979	184	13	1 070	-	-
Não existe	115	29	38	3	45	-	-
Sem declaração	-	-	-	-	-	-	-
Pavimentação							
Existe	1 620	740	115	11	754	-	-
Não existe	741	268	107	5	361	-	-
Sem declaração	-	-	-	-	-	-	-
Calçada							
Existe	1 548	695	128	7	718	-	-
Não existe	813	313	94	9	397	-	-
Sem declaração	-	-	-	-	-	-	-
Meio-fio / guia							
Existe	1 628	748	115	11	754	-	-
Não existe	733	260	107	5	361	-	-
Sem declaração	-	-	-	-	-	-	-
Bueiro / boca de lobo							
Existe	213	95	22	1	95	-	-
Não existe	2 148	913	200	15	1 020	-	-
Sem declaração	-	-	-	-	-	-	-
Rampa para cadeirante							
Existe	-	-	-	-	-	-	-
Não existe	2 361	1 008	222	16	1 115	-	-

ANUÁRIO ESTATÍSTICO DO ESTADO DA PARAÍBA - 2011

II - Características Demográficas e Sociais

2.1 - Demografia

2.1.2 - Domicílios

2.1.2.2 - Características dos Domicílios e Entorno

Tabela 09 - Moradores em domicílios particulares permanentes, por cor ou raça, segundo as características do entorno nos municípios - Paraíba - 2010

Características do entorno e municípios	Moradores em domicílios particulares permanentes						
	Total	Cor ou raça					
		Branca	Preta	Amarela	Parda	Indígena	Sem declaração
Sem declaração	-	-	-	-	-	-	-
Arborização							
Existe	2 256	971	213	16	1 056	-	-
Não existe	105	37	9	-	59	-	-
Sem declaração	-	-	-	-	-	-	-
Esgoto a céu aberto							
Existe	479	142	68	1	268	-	-
Não existe	1 882	866	154	15	847	-	-
Sem declaração	-	-	-	-	-	-	-
Lixo acumulado nos logradouros							
Existe	-	-	-	-	-	-	-
Não existe	2 361	1 008	222	16	1 115	-	-
Sem declaração	-	-	-	-	-	-	-
Pedra Lavrada	**3 053**	**1 793**	**76**	**13**	**1 171**	**-**	**-**
Identificação do logradouro							
Existe	1 416	868	29	7	512	-	-
Não existe	1 637	925	47	6	659	-	-
Sem declaração	-	-	-	-	-	-	-
Iluminação pública							
Existe	2 973	1 743	75	13	1 142	-	-
Não existe	80	50	1	-	29	-	-
Sem declaração	-	-	-	-	-	-	-
Pavimentação							
Existe	2 579	1 537	52	12	978	-	-
Não existe	474	256	24	1	193	-	-
Sem declaração	-	-	-	-	-	-	-
Calçada							
Existe	1 884	1 159	38	8	679	-	-
Não existe	1 169	634	38	5	492	-	-
Sem declaração	-	-	-	-	-	-	-
Meio-fio / guia							
Existe	2 691	1 603	59	13	1 016	-	-
Não existe	362	190	17	-	155	-	-
Sem declaração	-	-	-	-	-	-	-
Bueiro / boca de lobo							
Existe	31	27	-	-	4	-	-
Não existe	3 022	1 766	76	13	1 167	-	-
Sem declaração	-	-	-	-	-	-	-
Rampa para cadeirante							
Existe	25	15	1	-	9	-	-
Não existe	3 028	1 778	75	13	1 162	-	-
Sem declaração	-	-	-	-	-	-	-
Arborização							
Existe	2 714	1 614	62	13	1 025	-	-
Não existe	339	179	14	-	146	-	-
Sem declaração	-	-	-	-	-	-	-
Esgoto a céu aberto							
Existe	26	17	2	-	7	-	-
Não existe	3 027	1 776	74	13	1 164	-	-
Sem declaração	-	-	-	-	-	-	-
Lixo acumulado nos logradouros							
Existe	-	-	-	-	-	-	-
Não existe	3 053	1 793	76	13	1 171	-	-
Sem declaração	-	-	-	-	-	-	-
Pedras de Fogo	**16 352**	**5 901**	**956**	**211**	**9 273**	**11**	**-**
Identificação do logradouro							
Existe	5 127	1 898	233	59	2 934	3	-
Não existe	11 225	4 003	723	152	6 339	8	-
Sem declaração	-	-	-	-	-	-	-

ANUÁRIO ESTATÍSTICO DO ESTADO DA PARAÍBA - 2011

II - Características Demográficas e Sociais

2.1 - Demografia

2.1.2 - Domicílios

2.1.2.2 - Características dos Domicílios e Entorno

Tabela 09 - Moradores em domicílios particulares permanentes, por cor ou raça, segundo as características do entorno nos municípios - Paraíba - 2010

Características do entorno e municípios	Moradores em domicílios particulares permanentes						
	Total	Cor ou raça					
		Branca	Preta	Amarela	Parda	Indígena	Sem declaração
Iluminação pública							
Existe	16 274	5 881	945	206	9 231	11	-
Não existe	78	20	11	5	42	-	-
Sem declaração	-	-	-	-	-	-	-
Pavimentação							
Existe	10 768	4 009	576	110	6 063	10	-
Não existe	5 584	1 892	380	101	3 210	1	-
Sem declaração	-	-	-	-	-	-	-
Calçada							
Existe	4 656	1 866	283	41	2 459	7	-
Não existe	11 696	4 035	673	170	6 814	4	-
Sem declaração	-	-	-	-	-	-	-
Meio-fio / guia							
Existe	12 086	4 442	647	123	6 864	10	-
Não existe	4 266	1 459	309	88	2 409	1	-
Sem declaração	-	-	-	-	-	-	-
Bueiro / boca de lobo							
Existe	3 752	1 352	244	51	2 102	3	-
Não existe	12 600	4 549	712	160	7 171	8	-
Sem declaração	-	-	-	-	-	-	-
Rampa para cadeirante							
Existe	244	110	18	1	115	-	-
Não existe	16 108	5 791	938	210	9 158	11	-
Sem declaração	-	-	-	-	-	-	-
Arborização							
Existe	14 673	5 321	853	180	8 310	9	-
Não existe	1 679	580	103	31	963	2	-
Sem declaração	-	-	-	-	-	-	-
Esgoto a céu aberto							
Existe	10 705	3 864	658	129	6 050	4	-
Não existe	5 647	2 037	298	82	3 223	7	-
Sem declaração	-	-	-	-	-	-	-
Lixo acumulado nos logradouros							
Existe	394	127	47	1	219	-	-
Não existe	15 958	5 774	909	210	9 054	11	-
Sem declaração	-	-	-	-	-	-	-
Pedro Régis	**2 147**	**1 079**	**60**	**3**	**1 004**	**1**	**-**
Identificação do logradouro							
Existe	1 782	897	55	2	828	-	-
Não existe	365	182	5	1	176	1	-
Sem declaração	-	-	-	-	-	-	-
Iluminação pública							
Existe	2 133	1 069	60	3	1 000	1	-
Não existe	14	10	-	-	4	-	-
Sem declaração	-	-	-	-	-	-	-
Pavimentação							
Existe	1 287	610	43	2	632	-	-
Não existe	860	469	17	1	372	1	-
Sem declaração	-	-	-	-	-	-	-
Calçada							
Existe	1 063	463	44	2	554	-	-
Não existe	1 084	616	16	1	450	1	-
Sem declaração	-	-	-	-	-	-	-
Meio-fio / guia							
Existe	1 117	490	44	1	582	-	-
Não existe	1 030	589	16	2	422	1	-
Sem declaração	-	-	-	-	-	-	-
Bueiro / boca de lobo							
Existe	286	135	11	-	140	-	-

ANUÁRIO ESTATÍSTICO DO ESTADO DA PARAÍBA - 2011

II - Características Demográficas e Sociais

2.1 - Demografia

2.1.2 - Domicílios

2.1.2.2 - Características dos Domicílios e Entorno

Tabela 09 - Moradores em domicílios particulares permanentes, por cor ou raça, segundo as características do entorno nos municípios - Paraíba - 2010

Características do entorno e municípios	Moradores em domicílios particulares permanentes						
	Total	Cor ou raça					
		Branca	Preta	Amarela	Parda	Indígena	Sem declaração
Não existe	1 861	944	49	3	864	1	-
Sem declaração	-	-	-	-	-	-	-
Rampa para cadeirante							
Existe	79	40	1	-	38	-	-
Não existe	2 068	1 039	59	3	966	1	-
Sem declaração	-	-	-	-	-	-	-
Arborização							
Existe	2 110	1 069	60	3	977	1	-
Não existe	37	10	-	-	27	-	-
Sem declaração	-	-	-	-	-	-	-
Esgoto a céu aberto							
Existe	1 687	864	47	2	773	1	-
Não existe	460	215	13	1	231	-	-
Sem declaração	-	-	-	-	-	-	-
Lixo acumulado nos logradouros							
Existe	886	513	19	1	353	-	-
Não existe	1 261	566	41	2	651	1	-
Sem declaração	-	-	-	-	-	-	-
Piancó	**11 225**	**5 705**	**440**	**59**	**5 021**	**-**	**-**
Identificação do logradouro							
Existe	7 009	3 611	299	35	3 064	-	-
Não existe	3 892	1 944	130	23	1 795	-	-
Sem declaração	324	150	11	1	162	-	-
Iluminação pública							
Existe	10 598	5 417	417	54	4 710	-	-
Não existe	303	138	12	4	149	-	-
Sem declaração	324	150	11	1	162	-	-
Pavimentação							
Existe	7 855	4 216	266	27	3 346	-	-
Não existe	3 046	1 339	163	31	1 513	-	-
Sem declaração	324	150	11	1	162	-	-
Calçada							
Existe	10 093	5 218	390	47	4 438	-	-
Não existe	808	337	39	11	421	-	-
Sem declaração	324	150	11	1	162	-	-
Meio-fio / guia							
Existe	7 962	4 268	270	27	3 397	-	-
Não existe	2 939	1 287	159	31	1 462	-	-
Sem declaração	324	150	11	1	162	-	-
Bueiro / boca de lobo							
Existe	268	171	3	-	94	-	-
Não existe	10 633	5 384	426	58	4 765	-	-
Sem declaração	324	150	11	1	162	-	-
Rampa para cadeirante							
Existe	53	20	11	-	22	-	-
Não existe	10 848	5 535	418	58	4 837	-	-
Sem declaração	324	150	11	1	162	-	-
Arborização							
Existe	10 377	5 313	411	52	4 601	-	-
Não existe	524	242	18	6	258	-	-
Sem declaração	324	150	11	1	162	-	-
Esgoto a céu aberto							
Existe	1 681	794	82	13	792	-	-
Não existe	9 220	4 761	347	45	4 067	-	-
Sem declaração	324	150	11	1	162	-	-
Lixo acumulado nos logradouros							
Existe	-	-	-	-	-	-	-
Não existe	10 901	5 555	429	58	4 859	-	-
Sem declaração	324	150	11	1	162	-	-

ANUÁRIO ESTATÍSTICO DO ESTADO DA PARAÍBA - 2011

II - Características Demográficas e Sociais

2.1 - Demografia

2.1.2 - Domicílios

2.1.2.2 - Características dos Domicílios e Entorno

Tabela 09 - Moradores em domicílios particulares permanentes, por cor ou raça, segundo as características do entorno nos municípios - Paraíba - 2010

Características do entorno e municípios	Moradores em domicílios particulares permanentes						
	Total	Cor ou raça					
		Branca	Preta	Amarela	Parda	Indígena	Sem declaração
Picuí	**12 103**	**5 232**	**734**	**184**	**5 933**	**20**	**-**
Identificação do logradouro							
Existe	5 692	2 469	313	77	2 826	7	-
Não existe	6 371	2 747	418	106	3 087	13	-
Sem declaração	40	16	3	1	20	-	-
Iluminação pública							
Existe	11 857	5 148	713	179	5 797	20	-
Não existe	206	68	18	4	116	-	-
Sem declaração	40	16	3	1	20	-	-
Pavimentação							
Existe	10 267	4 584	598	148	4 921	16	-
Não existe	1 796	632	133	35	992	4	-
Sem declaração	40	16	3	1	20	-	-
Calçada							
Existe	8 382	3 927	405	130	3 907	13	-
Não existe	3 681	1 289	326	53	2 006	7	-
Sem declaração	40	16	3	1	20	-	-
Meio-fio / guia							
Existe	10 033	4 501	562	144	4 810	16	-
Não existe	2 030	715	169	39	1 103	4	-
Sem declaração	40	16	3	1	20	-	-
Bueiro / boca de lobo							
Existe	742	323	41	10	366	2	-
Não existe	11 321	4 893	690	173	5 547	18	-
Sem declaração	40	16	3	1	20	-	-
Rampa para cadeirante							
Existe	201	98	15	2	86	-	-
Não existe	11 862	5 118	716	181	5 827	20	-
Sem declaração	40	16	3	1	20	-	-
Arborização							
Existe	9 921	4 174	626	153	4 950	18	-
Não existe	2 142	1 042	105	30	963	2	-
Sem declaração	40	16	3	1	20	-	-
Esgoto a céu aberto							
Existe	426	176	33	5	210	2	-
Não existe	11 637	5 040	698	178	5 703	18	-
Sem declaração	40	16	3	1	20	-	-
Lixo acumulado nos logradouros							
Existe	1 702	720	76	16	884	6	-
Não existe	10 361	4 496	655	167	5 029	14	-
Sem declaração	40	16	3	1	20	-	-
Pilar	**7 673**	**2 590**	**978**	**135**	**3 949**	**21**	**-**
Identificação do logradouro							
Existe	832	322	162	13	334	1	-
Não existe	6 821	2 261	815	122	3 603	20	-
Sem declaração	20	7	1	-	12	-	-
Iluminação pública							
Existe	7 568	2 557	960	130	3 900	21	-
Não existe	85	26	17	5	37	-	-
Sem declaração	20	7	1	-	12	-	-
Pavimentação							
Existe	4 716	1 676	481	80	2 465	14	-
Não existe	2 937	907	496	55	1 472	7	-
Sem declaração	20	7	1	-	12	-	-
Calçada							
Existe	1 729	611	191	32	894	1	-
Não existe	5 924	1 972	786	103	3 043	20	-
Sem declaração	20	7	1	-	12	-	-
Meio-fio / guia							

ANUÁRIO ESTATÍSTICO DO ESTADO DA PARAÍBA - 2011

II - Características Demográficas e Sociais

2.1 - Demografia

2.1.2 - Domicílios

2.1.2.2 - Características dos Domicílios e Entorno

Tabela 09 - Moradores em domicílios particulares permanentes, por cor ou raça, segundo as características do entorno nos municípios - Paraíba - 2010

Características do entorno e municípios	Moradores em domicílios particulares permanentes						
	Total	Cor ou raça					
		Branca	Preta	Amarela	Parda	Indígena	Sem declaração
Existe	4 901	1 750	496	91	2 550	14	-
Não existe	2 752	833	481	44	1 387	7	-
Sem declaração	20	7	1	-	12	-	-
Bueiro / boca de lobo							
Existe	751	250	44	17	440	-	-
Não existe	6 902	2 333	933	118	3 497	21	-
Sem declaração	20	7	1	-	12	-	-
Rampa para cadeirante							
Existe	-	-	-	-	-	-	-
Não existe	7 653	2 583	977	135	3 937	21	-
Sem declaração	20	7	1	-	12	-	-
Arborização							
Existe	6 538	2 203	853	113	3 348	21	-
Não existe	1 115	380	124	22	589	-	-
Sem declaração	20	7	1	-	12	-	-
Esgoto a céu aberto							
Existe	2 200	728	271	63	1 127	11	-
Não existe	5 453	1 855	706	72	2 810	10	-
Sem declaração	20	7	1	-	12	-	-
Lixo acumulado nos logradouros							
Existe	1 567	503	175	46	825	18	-
Não existe	6 086	2 080	802	89	3 112	3	-
Sem declaração	20	7	1	-	12	-	-
Pilões	**3 319**	**1 020**	**150**	**36**	**2 113**	**-**	**-**
Identificação do logradouro							
Existe	1 518	496	66	24	932	-	-
Não existe	1 801	524	84	12	1 181	-	-
Sem declaração	-	-	-	-	-	-	-
Iluminação pública							
Existe	3 174	975	145	33	2 021	-	-
Não existe	145	45	5	3	92	-	-
Sem declaração	-	-	-	-	-	-	-
Pavimentação							
Existe	2 731	849	120	33	1 729	-	-
Não existe	588	171	30	3	384	-	-
Sem declaração	-	-	-	-	-	-	-
Calçada							
Existe	1 612	542	81	31	958	-	-
Não existe	1 707	478	69	5	1 155	-	-
Sem declaração	-	-	-	-	-	-	-
Meio-fio / guia							
Existe	2 716	839	119	33	1 725	-	-
Não existe	603	181	31	3	388	-	-
Sem declaração	-	-	-	-	-	-	-
Bueiro / boca de lobo							
Existe	823	247	37	17	522	-	-
Não existe	2 496	773	113	19	1 591	-	-
Sem declaração	-	-	-	-	-	-	-
Rampa para cadeirante							
Existe	68	26	2	-	40	-	-
Não existe	3 251	994	148	36	2 073	-	-
Sem declaração	-	-	-	-	-	-	-
Arborização							
Existe	3 132	969	145	31	1 987	-	-
Não existe	187	51	5	5	126	-	-
Sem declaração	-	-	-	-	-	-	-
Esgoto a céu aberto							
Existe	681	178	36	2	465	-	-
Não existe	2 638	842	114	34	1 648	-	-

ANUÁRIO ESTATÍSTICO DO ESTADO DA PARAÍBA - 2011

II - Características Demográficas e Sociais

2.1 - Demografia

2.1.2 - Domicílios

2.1.2.2 - Características dos Domicílios e Entorno

Tabela 09 - Moradores em domicílios particulares permanentes, por cor ou raça, segundo as características do entorno nos municípios - Paraíba - 2010

Características do entorno e municípios	Moradores em domicílios particulares permanentes						
	Total	Cor ou raça					
		Branca	Preta	Amarela	Parda	Indígena	Sem declaração
Sem declaração	-	-	-	-	-	-	-
Lixo acumulado nos logradouros							
Existe	-	-	-	-	-	-	-
Não existe	3 319	1 020	150	36	2 113	-	-
Sem declaração	-	-	-	-	-	-	-
Pilõezinhos	**2 744**	**831**	**100**	**31**	**1 780**	**2**	**-**
Identificação do logradouro							
Existe	844	272	29	11	532	-	-
Não existe	1 900	559	71	20	1 248	2	-
Sem declaração	-	-	-	-	-	-	-
Iluminação pública							
Existe	2 738	828	100	31	1 777	2	-
Não existe	6	3	-	-	3	-	-
Sem declaração	-	-	-	-	-	-	-
Pavimentação							
Existe	2 444	741	87	20	1 594	2	-
Não existe	300	90	13	11	186	-	-
Sem declaração	-	-	-	-	-	-	-
Calçada							
Existe	2 235	667	92	22	1 452	2	-
Não existe	509	164	8	9	328	-	-
Sem declaração	-	-	-	-	-	-	-
Meio-fio / guia							
Existe	2 528	760	96	22	1 648	2	-
Não existe	216	71	4	9	132	-	-
Sem declaração	-	-	-	-	-	-	-
Bueiro / boca de lobo							
Existe	529	149	16	8	354	2	-
Não existe	2 215	682	84	23	1 426	-	-
Sem declaração	-	-	-	-	-	-	-
Rampa para cadeirante							
Existe	-	-	-	-	-	-	-
Não existe	2 744	831	100	31	1 780	2	-
Sem declaração	-	-	-	-	-	-	-
Arborização							
Existe	2 426	730	91	29	1 574	2	-
Não existe	318	101	9	2	206	-	-
Sem declaração	-	-	-	-	-	-	-
Esgoto a céu aberto							
Existe	1 009	290	45	1	673	-	-
Não existe	1 735	541	55	30	1 107	2	-
Sem declaração	-	-	-	-	-	-	-
Lixo acumulado nos logradouros							
Existe	149	38	6	-	105	-	-
Não existe	2 595	793	94	31	1 675	2	-
Sem declaração	-	-	-	-	-	-	-
Pirpirituba	**7 890**	**2 587**	**395**	**53**	**4 855**	**-**	**-**
Identificação do logradouro							
Existe	5 960	1 992	260	28	3 680	-	-
Não existe	1 930	595	135	25	1 175	-	-
Sem declaração	-	-	-	-	-	-	-
Iluminação pública							
Existe	6 899	2 246	351	49	4 253	-	-
Não existe	991	341	44	4	602	-	-
Sem declaração	-	-	-	-	-	-	-
Pavimentação							
Existe	7 209	2 362	350	47	4 450	-	-
Não existe	681	225	45	6	405	-	-
Sem declaração	-	-	-	-	-	-	-

ANUÁRIO ESTATÍSTICO DO ESTADO DA PARAÍBA - 2011

II - Características Demográficas e Sociais

2.1 - Demografia

2.1.2 - Domicílios

2.1.2.2 - Características dos Domicílios e Entorno

Tabela 09 - Moradores em domicílios particulares permanentes, por cor ou raça, segundo as características do entorno nos municípios - Paraíba - 2010

Características do entorno e municípios	Moradores em domicílios particulares permanentes						
	Total	Cor ou raça					
		Branca	Preta	Amarela	Parda	Indígena	Sem declaração
Calçada							
Existe	7 483	2 465	370	47	4 601	-	-
Não existe	407	122	25	6	254	-	-
Sem declaração	-	-	-	-	-	-	-
Meio-fio / guia							
Existe	7 250	2 364	364	47	4 475	-	-
Não existe	640	223	31	6	380	-	-
Sem declaração	-	-	-	-	-	-	-
Bueiro / boca de lobo							
Existe	2 474	780	144	18	1 532	-	-
Não existe	5 416	1 807	251	35	3 323	-	-
Sem declaração	-	-	-	-	-	-	-
Rampa para cadeirante							
Existe	38	23	-	-	15	-	-
Não existe	7 852	2 564	395	53	4 840	-	-
Sem declaração	-	-	-	-	-	-	-
Arborização							
Existe	6 065	1 965	327	45	3 728	-	-
Não existe	1 825	622	68	8	1 127	-	-
Sem declaração	-	-	-	-	-	-	-
Esgoto a céu aberto							
Existe	1 914	619	100	19	1 176	-	-
Não existe	5 976	1 968	295	34	3 679	-	-
Sem declaração	-	-	-	-	-	-	-
Lixo acumulado nos logradouros							
Existe	1 285	391	32	24	838	-	-
Não existe	6 605	2 196	363	29	4 017	-	-
Sem declaração	-	-	-	-	-	-	-
Pitimbu	**10 299**	**2 293**	**931**	**183**	**6 865**	**27**	**-**
Identificação do logradouro							
Existe	1 248	324	111	40	767	6	-
Não existe	8 900	1 944	799	142	5 994	21	-
Sem declaração	151	25	21	1	104	-	-
Iluminação pública							
Existe	9 496	2 130	853	175	6 312	26	-
Não existe	652	138	57	7	449	1	-
Sem declaração	151	25	21	1	104	-	-
Pavimentação							
Existe	4 336	1 055	429	107	2 723	22	-
Não existe	5 812	1 213	481	75	4 038	5	-
Sem declaração	151	25	21	1	104	-	-
Calçada							
Existe	577	143	65	6	357	6	-
Não existe	9 571	2 125	845	176	6 404	21	-
Sem declaração	151	25	21	1	104	-	-
Meio-fio / guia							
Existe	4 071	1 016	407	105	2 521	22	-
Não existe	6 077	1 252	503	77	4 240	5	-
Sem declaração	151	25	21	1	104	-	-
Bueiro / boca de lobo							
Existe	759	181	40	13	514	11	-
Não existe	9 389	2 087	870	169	6 247	16	-
Sem declaração	151	25	21	1	104	-	-
Rampa para cadeirante							
Existe	339	71	9	7	249	3	-
Não existe	9 809	2 197	901	175	6 512	24	-
Sem declaração	151	25	21	1	104	-	-
Arborização							
Existe	6 109	1 324	561	134	4 075	15	-

ANUÁRIO ESTATÍSTICO DO ESTADO DA PARAÍBA - 2011

II - Características Demográficas e Sociais

2.1 - Demografia

2.1.2 - Domicílios

2.1.2.2 - Características dos Domicílios e Entorno

Tabela 09 - Moradores em domicílios particulares permanentes, por cor ou raça, segundo as características do entorno nos municípios - Paraíba - 2010

Características do entorno e municípios	Moradores em domicílios particulares permanentes						
	Total	Cor ou raça					
		Branca	Preta	Amarela	Parda	Indígena	Sem declaração
Não existe	4 039	944	349	48	2 686	12	-
Sem declaração	151	25	21	1	104	-	-
Esgoto a céu aberto							
Existe	3 274	764	318	69	2 113	10	-
Não existe	6 874	1 504	592	113	4 648	17	-
Sem declaração	151	25	21	1	104	-	-
Lixo acumulado nos logradouros							
Existe	272	64	31	7	170	-	-
Não existe	9 876	2 204	879	175	6 591	27	-
Sem declaração	151	25	21	1	104	-	-
Pocinhos	**10 188**	**4 676**	**490**	**74**	**4 942**	**6**	**-**
Identificação do logradouro							
Existe	4 520	2 014	241	29	2 232	4	-
Não existe	5 668	2 662	249	45	2 710	2	-
Sem declaração	-	-	-	-	-	-	-
Iluminação pública							
Existe	9 825	4 535	478	72	4 734	6	-
Não existe	363	141	12	2	208	-	-
Sem declaração	-	-	-	-	-	-	-
Pavimentação							
Existe	4 693	2 466	182	40	2 001	4	-
Não existe	5 495	2 210	308	34	2 941	2	-
Sem declaração	-	-	-	-	-	-	-
Calçada							
Existe	5 765	2 881	227	40	2 611	6	-
Não existe	4 423	1 795	263	34	2 331	-	-
Sem declaração	-	-	-	-	-	-	-
Meio-fio / guia							
Existe	4 806	2 570	167	39	2 026	4	-
Não existe	5 382	2 106	323	35	2 916	2	-
Sem declaração	-	-	-	-	-	-	-
Bueiro / boca de lobo							
Existe	-	-	-	-	-	-	-
Não existe	10 188	4 676	490	74	4 942	6	-
Sem declaração	-	-	-	-	-	-	-
Rampa para cadeirante							
Existe	-	-	-	-	-	-	-
Não existe	10 188	4 676	490	74	4 942	6	-
Sem declaração	-	-	-	-	-	-	-
Arborização							
Existe	7 800	3 721	333	53	3 687	6	-
Não existe	2 388	955	157	21	1 255	-	-
Sem declaração	-	-	-	-	-	-	-
Esgoto a céu aberto							
Existe	1 835	552	122	7	1 154	-	-
Não existe	8 353	4 124	368	67	3 788	6	-
Sem declaração	-	-	-	-	-	-	-
Lixo acumulado nos logradouros							
Existe	19	15	-	-	4	-	-
Não existe	10 169	4 661	490	74	4 938	6	-
Sem declaração	-	-	-	-	-	-	-
Poço Dantas	**973**	**401**	**12**	**7**	**553**	**-**	**-**
Identificação do logradouro							
Existe	848	349	11	7	481	-	-
Não existe	125	52	1	-	72	-	-
Sem declaração	-	-	-	-	-	-	-
Iluminação pública							
Existe	956	397	11	7	541	-	-
Não existe	17	4	1	-	12	-	-

ANUÁRIO ESTATÍSTICO DO ESTADO DA PARAÍBA - 2011

II - Características Demográficas e Sociais

2.1 - Demografia

2.1.2 - Domicílios

2.1.2.2 - Características dos Domicílios e Entorno

Tabela 09 - Moradores em domicílios particulares permanentes, por cor ou raça, segundo as características do entorno nos municípios - Paraíba - 2010

Características do entorno e municípios	Moradores em domicílios particulares permanentes						
	Total	Cor ou raça					
		Branca	Preta	Amarela	Parda	Indígena	Sem declaração
Sem declaração	-	-	-	-	-	-	-
Pavimentação							
Existe	716	286	10	5	415	-	-
Não existe	257	115	2	2	138	-	-
Sem declaração	-	-	-	-	-	-	-
Calçada							
Existe	590	238	7	5	340	-	-
Não existe	383	163	5	2	213	-	-
Sem declaração	-	-	-	-	-	-	-
Meio-fio / guia							
Existe	663	262	10	5	386	-	-
Não existe	310	139	2	2	167	-	-
Sem declaração	-	-	-	-	-	-	-
Bueiro / boca de lobo							
Existe	26	6	3	-	17	-	-
Não existe	947	395	9	7	536	-	-
Sem declaração	-	-	-	-	-	-	-
Rampa para cadeirante							
Existe	197	63	-	-	134	-	-
Não existe	776	338	12	7	419	-	-
Sem declaração	-	-	-	-	-	-	-
Arborização							
Existe	966	399	12	7	548	-	-
Não existe	7	2	-	-	5	-	-
Sem declaração	-	-	-	-	-	-	-
Esgoto a céu aberto							
Existe	-	-	-	-	-	-	-
Não existe	973	401	12	7	553	-	-
Sem declaração	-	-	-	-	-	-	-
Lixo acumulado nos logradouros							
Existe	-	-	-	-	-	-	-
Não existe	973	401	12	7	553	-	-
Sem declaração	-	-	-	-	-	-	-
Poço de José de Moura	**1 424**	**463**	**30**	**57**	**874**	**-**	**-**
Identificação do logradouro							
Existe	628	205	8	22	393	-	-
Não existe	796	258	22	35	481	-	-
Sem declaração	-	-	-	-	-	-	-
Iluminação pública							
Existe	1 424	463	30	57	874	-	-
Não existe	-	-	-	-	-	-	-
Sem declaração	-	-	-	-	-	-	-
Pavimentação							
Existe	1 416	459	30	57	870	-	-
Não existe	8	4	-	-	4	-	-
Sem declaração	-	-	-	-	-	-	-
Calçada							
Existe	1 333	432	23	51	827	-	-
Não existe	91	31	7	6	47	-	-
Sem declaração	-	-	-	-	-	-	-
Meio-fio / guia							
Existe	1 415	459	30	57	869	-	-
Não existe	9	4	-	-	5	-	-
Sem declaração	-	-	-	-	-	-	-
Bueiro / boca de lobo							
Existe	465	160	4	1	300	-	-
Não existe	959	303	26	56	574	-	-
Sem declaração	-	-	-	-	-	-	-
Rampa para cadeirante							

ANUÁRIO ESTATÍSTICO DO ESTADO DA PARAÍBA - 2011

II - Características Demográficas e Sociais

2.1 - Demografia

2.1.2 - Domicílios

2.1.2.2 - Características dos Domicílios e Entorno

Tabela 09 - Moradores em domicílios particulares permanentes, por cor ou raça, segundo as características do entorno nos municípios - Paraíba - 2010

Características do entorno e municípios	Moradores em domicílios particulares permanentes						
	Total	Cor ou raça					
		Branca	Preta	Amarela	Parda	Indígena	Sem declaração
Existe	23	12	-	3	8	-	-
Não existe	1 401	451	30	54	866	-	-
Sem declaração	-	-	-	-	-	-	-
Arborização							
Existe	1 395	451	30	57	857	-	-
Não existe	29	12	-	-	17	-	-
Sem declaração	-	-	-	-	-	-	-
Esgoto a céu aberto							
Existe	-	-	-	-	-	-	-
Não existe	1 424	463	30	57	874	-	-
Sem declaração	-	-	-	-	-	-	-
Lixo acumulado nos logradouros							
Existe	-	-	-	-	-	-	-
Não existe	1 424	463	30	57	874	-	-
Sem declaração	-	-	-	-	-	-	-
Pombal	**25 688**	**12 276**	**2 101**	**379**	**10 872**	**60**	**-**
Identificação do logradouro							
Existe	14 678	7 120	1 115	225	6 194	24	-
Não existe	10 983	5 151	986	154	4 656	36	-
Sem declaração	27	5	-	-	22	-	-
Iluminação pública							
Existe	24 138	11 646	1 931	373	10 135	53	-
Não existe	1 523	625	170	6	715	7	-
Sem declaração	27	5	-	-	22	-	-
Pavimentação							
Existe	15 151	8 017	1 088	197	5 806	43	-
Não existe	10 510	4 254	1 013	182	5 044	17	-
Sem declaração	27	5	-	-	22	-	-
Calçada							
Existe	17 823	9 292	1 303	236	6 948	44	-
Não existe	7 838	2 979	798	143	3 902	16	-
Sem declaração	27	5	-	-	22	-	-
Meio-fio / guia							
Existe	13 377	7 092	981	189	5 076	39	-
Não existe	12 284	5 179	1 120	190	5 774	21	-
Sem declaração	27	5	-	-	22	-	-
Bueiro / boca de lobo							
Existe	398	210	7	1	180	-	-
Não existe	25 263	12 061	2 094	378	10 670	60	-
Sem declaração	27	5	-	-	22	-	-
Rampa para cadeirante							
Existe	30	26	1	-	3	-	-
Não existe	25 631	12 245	2 100	379	10 847	60	-
Sem declaração	27	5	-	-	22	-	-
Arborização							
Existe	22 483	10 915	1 747	323	9 443	55	-
Não existe	3 178	1 356	354	56	1 407	5	-
Sem declaração	27	5	-	-	22	-	-
Esgoto a céu aberto							
Existe	3 589	1 576	262	55	1 680	16	-
Não existe	22 072	10 695	1 839	324	9 170	44	-
Sem declaração	27	5	-	-	22	-	-
Lixo acumulado nos logradouros							
Existe	161	69	27	3	62	-	-
Não existe	25 500	12 202	2 074	376	10 788	60	-
Sem declaração	27	5	-	-	22	-	-
Prata	**2 429**	**842**	**146**	**49**	**1 392**	**-**	**-**
Identificação do logradouro							
Existe	947	358	45	26	518	-	-

ANUÁRIO ESTATÍSTICO DO ESTADO DA PARAÍBA - 2011

II - Características Demográficas e Sociais

2.1 - Demografia

2.1.2 - Domicílios

2.1.2.2 - Características dos Domicílios e Entorno

Tabela 09 - Moradores em domicílios particulares permanentes, por cor ou raça, segundo as características do entorno nos municípios - Paraíba - 2010

Características do entorno e municípios	Moradores em domicílios particulares permanentes						
	Total	Cor ou raça					
		Branca	Preta	Amarela	Parda	Indígena	Sem declaração
Não existe	1 482	484	101	23	874	-	-
Sem declaração	-	-	-	-	-	-	-
Iluminação pública							
Existe	2 392	829	145	48	1 370	-	-
Não existe	37	13	1	1	22	-	-
Sem declaração	-	-	-	-	-	-	-
Pavimentação							
Existe	2 167	774	137	46	1 210	-	-
Não existe	262	68	9	3	182	-	-
Sem declaração	-	-	-	-	-	-	-
Calçada							
Existe	1 538	593	78	36	831	-	-
Não existe	891	249	68	13	561	-	-
Sem declaração	-	-	-	-	-	-	-
Meio-fio / guia							
Existe	2 069	752	121	45	1 151	-	-
Não existe	360	90	25	4	241	-	-
Sem declaração	-	-	-	-	-	-	-
Bueiro / boca de lobo							
Existe	24	8	3	-	13	-	-
Não existe	2 405	834	143	49	1 379	-	-
Sem declaração	-	-	-	-	-	-	-
Rampa para cadeirante							
Existe	47	20	2	1	24	-	-
Não existe	2 382	822	144	48	1 368	-	-
Sem declaração	-	-	-	-	-	-	-
Arborização							
Existe	2 370	822	138	48	1 362	-	-
Não existe	59	20	8	1	30	-	-
Sem declaração	-	-	-	-	-	-	-
Esgoto a céu aberto							
Existe	1 599	545	87	41	926	-	-
Não existe	830	297	59	8	466	-	-
Sem declaração	-	-	-	-	-	-	-
Lixo acumulado nos logradouros							
Existe	29	13	-	-	16	-	-
Não existe	2 400	829	146	49	1 376	-	-
Sem declaração	-	-	-	-	-	-	-
Princesa Isabel	**14 496**	**5 299**	**590**	**183**	**8 421**	**3**	**-**
Identificação do logradouro							
Existe	10 975	4 153	442	141	6 237	2	-
Não existe	3 434	1 114	137	40	2 142	1	-
Sem declaração	87	32	11	2	42	-	-
Iluminação pública							
Existe	10 856	4 198	413	150	6 092	3	-
Não existe	3 553	1 069	166	31	2 287	-	-
Sem declaração	87	32	11	2	42	-	-
Pavimentação							
Existe	7 218	2 984	211	98	3 922	3	-
Não existe	7 191	2 283	368	83	4 457	-	-
Sem declaração	87	32	11	2	42	-	-
Calçada							
Existe	7 574	3 129	221	119	4 104	1	-
Não existe	6 835	2 138	358	62	4 275	2	-
Sem declaração	87	32	11	2	42	-	-
Meio-fio / guia							
Existe	6 818	2 833	184	89	3 711	1	-
Não existe	7 591	2 434	395	92	4 668	2	-
Sem declaração	87	32	11	2	42	-	-

ANUÁRIO ESTATÍSTICO DO ESTADO DA PARAÍBA - 2011

II - Características Demográficas e Sociais

2.1 - Demografia

2.1.2 - Domicílios

2.1.2.2 - Características dos Domicílios e Entorno

Tabela 09 - Moradores em domicílios particulares permanentes, por cor ou raça, segundo as características do entorno nos municípios - Paraíba - 2010

Características do entorno e municípios	Moradores em domicílios particulares permanentes						
	Total	Cor ou raça					
		Branca	Preta	Amarela	Parda	Indígena	Sem declaração
Bueiro / boca de lobo							
Existe	880	389	12	18	461	-	-
Não existe	13 529	4 878	567	163	7 918	3	-
Sem declaração	87	32	11	2	42	-	-
Rampa para cadeirante							
Existe	90	32	2	-	56	-	-
Não existe	14 319	5 235	577	181	8 323	3	-
Sem declaração	87	32	11	2	42	-	-
Arborização							
Existe	12 916	4 725	529	167	7 492	3	-
Não existe	1 493	542	50	14	887	-	-
Sem declaração	87	32	11	2	42	-	-
Esgoto a céu aberto							
Existe	5 572	1 697	241	62	3 572	-	-
Não existe	8 837	3 570	338	119	4 807	3	-
Sem declaração	87	32	11	2	42	-	-
Lixo acumulado nos logradouros							
Existe	553	165	21	10	357	-	-
Não existe	13 856	5 102	558	171	8 022	3	-
Sem declaração	87	32	11	2	42	-	-
Puxinanã	**6 590**	**3 072**	**193**	**1**	**3 315**	**9**	**-**
Identificação do logradouro							
Existe	1 242	592	27	-	623	-	-
Não existe	5 348	2 480	166	1	2 692	9	-
Sem declaração	-	-	-	-	-	-	-
Iluminação pública							
Existe	6 083	2 843	180	1	3 050	9	-
Não existe	507	229	13	-	265	-	-
Sem declaração	-	-	-	-	-	-	-
Pavimentação							
Existe	4 120	1 930	115	-	2 071	4	-
Não existe	2 470	1 142	78	1	1 244	5	-
Sem declaração	-	-	-	-	-	-	-
Calçada							
Existe	2 589	1 238	65	-	1 286	-	-
Não existe	4 001	1 834	128	1	2 029	9	-
Sem declaração	-	-	-	-	-	-	-
Meio-fio / guia							
Existe	3 197	1 560	88	-	1 548	1	-
Não existe	3 393	1 512	105	1	1 767	8	-
Sem declaração	-	-	-	-	-	-	-
Bueiro / boca de lobo							
Existe	275	160	13	-	100	2	-
Não existe	6 315	2 912	180	1	3 215	7	-
Sem declaração	-	-	-	-	-	-	-
Rampa para cadeirante							
Existe	-	-	-	-	-	-	-
Não existe	6 590	3 072	193	1	3 315	9	-
Sem declaração	-	-	-	-	-	-	-
Arborização							
Existe	5 457	2 534	165	1	2 748	9	-
Não existe	1 133	538	28	-	567	-	-
Sem declaração	-	-	-	-	-	-	-
Esgoto a céu aberto							
Existe	2 366	1 079	84	-	1 200	3	-
Não existe	4 224	1 993	109	1	2 115	6	-
Sem declaração	-	-	-	-	-	-	-
Lixo acumulado nos logradouros							
Existe	114	37	2	-	75	-	-

ANUÁRIO ESTATÍSTICO DO ESTADO DA PARAÍBA - 2011

II - Características Demográficas e Sociais

2.1 - Demografia

2.1.2 - Domicílios

2.1.2.2 - Características dos Domicílios e Entorno

Tabela 09 - Moradores em domicílios particulares permanentes, por cor ou raça, segundo as características do entorno nos municípios - Paraíba - 2010

Características do entorno e municípios	Moradores em domicílios particulares permanentes						
	Total	Cor ou raça					
		Branca	Preta	Amarela	Parda	Indígena	Sem declaração
Não existe	6 476	3 035	191	1	3 240	9	-
Sem declaração	-	-	-	-	-	-	-
Queimadas	**24 455**	**9 895**	**730**	**174**	**13 654**	**2**	**-**
Identificação do logradouro							
Existe	7 209	2 966	224	55	3 963	1	-
Não existe	17 246	6 929	506	119	9 691	1	-
Sem declaração	-	-	-	-	-	-	-
Iluminação pública							
Existe	23 505	9 547	678	173	13 105	2	-
Não existe	950	348	52	1	549	-	-
Sem declaração	-	-	-	-	-	-	-
Pavimentação							
Existe	11 898	5 321	287	120	6 170	-	-
Não existe	12 557	4 574	443	54	7 484	2	-
Sem declaração	-	-	-	-	-	-	-
Calçada							
Existe	8 947	4 065	210	90	4 582	-	-
Não existe	15 508	5 830	520	84	9 072	2	-
Sem declaração	-	-	-	-	-	-	-
Meio-fio / guia							
Existe	11 440	5 116	284	119	5 921	-	-
Não existe	13 015	4 779	446	55	7 733	2	-
Sem declaração	-	-	-	-	-	-	-
Bueiro / boca de lobo							
Existe	1 297	615	34	25	623	-	-
Não existe	23 158	9 280	696	149	13 031	2	-
Sem declaração	-	-	-	-	-	-	-
Rampa para cadeirante							
Existe	45	26	1	-	18	-	-
Não existe	24 410	9 869	729	174	13 636	2	-
Sem declaração	-	-	-	-	-	-	-
Arborização							
Existe	16 697	7 162	468	142	8 924	1	-
Não existe	7 758	2 733	262	32	4 730	1	-
Sem declaração	-	-	-	-	-	-	-
Esgoto a céu aberto							
Existe	6 688	2 508	228	51	3 899	2	-
Não existe	17 767	7 387	502	123	9 755	-	-
Sem declaração	-	-	-	-	-	-	-
Lixo acumulado nos logradouros							
Existe	230	73	6	-	151	-	-
Não existe	24 225	9 822	724	174	13 503	2	-
Sem declaração	-	-	-	-	-	-	-
Quixabá	**612**	**249**	**48**	**18**	**297**	**-**	**-**
Identificação do logradouro							
Existe	513	203	38	18	254	-	-
Não existe	99	46	10	-	43	-	-
Sem declaração	-	-	-	-	-	-	-
Iluminação pública							
Existe	612	249	48	18	297	-	-
Não existe	-	-	-	-	-	-	-
Sem declaração	-	-	-	-	-	-	-
Pavimentação							
Existe	541	221	40	15	265	-	-
Não existe	71	28	8	3	32	-	-
Sem declaração	-	-	-	-	-	-	-
Calçada							
Existe	460	187	30	15	228	-	-
Não existe	152	62	18	3	69	-	-

ANUÁRIO ESTATÍSTICO DO ESTADO DA PARAÍBA - 2011

II - Características Demográficas e Sociais

2.1 - Demografia

2.1.2 - Domicílios

2.1.2.2 - Características dos Domicílios e Entorno

Tabela 09 - Moradores em domicílios particulares permanentes, por cor ou raça, segundo as características do entorno nos municípios - Paraíba - 2010

Características do entorno e municípios	Moradores em domicílios particulares permanentes						
	Total	Cor ou raça					
		Branca	Preta	Amarela	Parda	Indígena	Sem declaração
Sem declaração	-	-	-	-	-	-	-
Meio-fio / guia							
Existe	555	226	41	15	273	-	-
Não existe	57	23	7	3	24	-	-
Sem declaração	-	-	-	-	-	-	-
Bueiro / boca de lobo							
Existe	9	8	1	-	-	-	-
Não existe	603	241	47	18	297	-	-
Sem declaração	-	-	-	-	-	-	-
Rampa para cadeirante							
Existe	-	-	-	-	-	-	-
Não existe	612	249	48	18	297	-	-
Sem declaração	-	-	-	-	-	-	-
Arborização							
Existe	522	213	38	14	257	-	-
Não existe	90	36	10	4	40	-	-
Sem declaração	-	-	-	-	-	-	-
Esgoto a céu aberto							
Existe	20	14	1	-	5	-	-
Não existe	592	235	47	18	292	-	-
Sem declaração	-	-	-	-	-	-	-
Lixo acumulado nos logradouros							
Existe	14	5	1	-	8	-	-
Não existe	598	244	47	18	289	-	-
Sem declaração	-	-	-	-	-	-	-
Remígio	**13 318**	**5 103**	**395**	**36**	**7 784**	**-**	**-**
Identificação do logradouro							
Existe	5 975	2 351	194	26	3 404	-	-
Não existe	7 342	2 752	201	10	4 379	-	-
Sem declaração	1	-	-	-	1	-	-
Iluminação pública							
Existe	12 985	4 983	383	36	7 583	-	-
Não existe	332	120	12	-	200	-	-
Sem declaração	1	-	-	-	1	-	-
Pavimentação							
Existe	8 765	3 488	255	29	4 993	-	-
Não existe	4 552	1 615	140	7	2 790	-	-
Sem declaração	1	-	-	-	1	-	-
Calçada							
Existe	9 598	3 749	305	35	5 509	-	-
Não existe	3 719	1 354	90	1	2 274	-	-
Sem declaração	1	-	-	-	1	-	-
Meio-fio / guia							
Existe	8 542	3 423	252	29	4 838	-	-
Não existe	4 775	1 680	143	7	2 945	-	-
Sem declaração	1	-	-	-	1	-	-
Bueiro / boca de lobo							
Existe	1 789	713	24	17	1 035	-	-
Não existe	11 528	4 390	371	19	6 748	-	-
Sem declaração	1	-	-	-	1	-	-
Rampa para cadeirante							
Existe	-	-	-	-	-	-	-
Não existe	13 317	5 103	395	36	7 783	-	-
Sem declaração	1	-	-	-	1	-	-
Arborização							
Existe	10 186	3 989	321	30	5 846	-	-
Não existe	3 131	1 114	74	6	1 937	-	-
Sem declaração	1	-	-	-	1	-	-
Esgoto a céu aberto							

ANUÁRIO ESTATÍSTICO DO ESTADO DA PARAÍBA - 2011

II - Características Demográficas e Sociais

2.1 - Demografia

2.1.2 - Domicílios

2.1.2.2 - Características dos Domicílios e Entorno

Tabela 09 - Moradores em domicílios particulares permanentes, por cor ou raça, segundo as características do entorno nos municípios - Paraíba - 2010

Características do entorno e municípios	Moradores em domicílios particulares permanentes						
	Total	Cor ou raça					
		Branca	Preta	Amarela	Parda	Indígena	Sem declaração
Existe	1 961	684	40	1	1 236	-	-
Não existe	11 356	4 419	355	35	6 547	-	-
Sem declaração	1	-	-	-	1	-	-
Lixo acumulado nos logradouros							
Existe	666	234	11	-	421	-	-
Não existe	12 651	4 869	384	36	7 362	-	-
Sem declaração	1	-	-	-	1	-	-
Riachão	**2 026**	**482**	**30**	**-**	**1 514**	**-**	**-**
Identificação do logradouro							
Existe	869	232	9	-	628	-	-
Não existe	1 157	250	21	-	886	-	-
Sem declaração	-	-	-	-	-	-	-
Iluminação pública							
Existe	1 476	346	29	-	1 101	-	-
Não existe	550	136	1	-	413	-	-
Sem declaração	-	-	-	-	-	-	-
Pavimentação							
Existe	1 882	445	30	-	1 407	-	-
Não existe	144	37	-	-	107	-	-
Sem declaração	-	-	-	-	-	-	-
Calçada							
Existe	410	91	-	-	319	-	-
Não existe	1 616	391	30	-	1 195	-	-
Sem declaração	-	-	-	-	-	-	-
Meio-fio / guia							
Existe	1 867	442	30	-	1 395	-	-
Não existe	159	40	-	-	119	-	-
Sem declaração	-	-	-	-	-	-	-
Bueiro / boca de lobo							
Existe	48	-	-	-	48	-	-
Não existe	1 978	482	30	-	1 466	-	-
Sem declaração	-	-	-	-	-	-	-
Rampa para cadeirante							
Existe	-	-	-	-	-	-	-
Não existe	2 026	482	30	-	1 514	-	-
Sem declaração	-	-	-	-	-	-	-
Arborização							
Existe	1 664	380	28	-	1 256	-	-
Não existe	362	102	2	-	258	-	-
Sem declaração	-	-	-	-	-	-	-
Esgoto a céu aberto							
Existe	217	65	4	-	148	-	-
Não existe	1 809	417	26	-	1 366	-	-
Sem declaração	-	-	-	-	-	-	-
Lixo acumulado nos logradouros							
Existe	-	-	-	-	-	-	-
Não existe	2 026	482	30	-	1 514	-	-
Sem declaração	-	-	-	-	-	-	-
Riachão do Bacamarte	**2 662**	**1 008**	**124**	**12**	**1 514**	**4**	**-**
Identificação do logradouro							
Existe	621	271	28	1	318	3	-
Não existe	2 041	737	96	11	1 196	1	-
Sem declaração	-	-	-	-	-	-	-
Iluminação pública							
Existe	2 573	986	118	12	1 453	4	-
Não existe	89	22	6	-	61	-	-
Sem declaração	-	-	-	-	-	-	-
Pavimentação							
Existe	2 079	814	83	9	1 170	3	-

ANUÁRIO ESTATÍSTICO DO ESTADO DA PARAÍBA - 2011

II - Características Demográficas e Sociais

2.1 - Demografia

2.1.2 - Domicílios

2.1.2.2 - Características dos Domicílios e Entorno

Tabela 09 - Moradores em domicílios particulares permanentes, por cor ou raça, segundo as características do entorno nos municípios - Paraíba - 2010

Características do entorno e municípios	Moradores em domicílios particulares permanentes						
	Total	Cor ou raça					
		Branca	Preta	Amarela	Parda	Indígena	Sem declaração
Não existe	583	194	41	3	344	1	-
Sem declaração	-	-	-	-	-	-	-
Calçada							
Existe	1 006	392	32	8	571	3	-
Não existe	1 656	616	92	4	943	1	-
Sem declaração	-	-	-	-	-	-	-
Meio-fio / guia							
Existe	2 079	793	98	9	1 176	3	-
Não existe	583	215	26	3	338	1	-
Sem declaração	-	-	-	-	-	-	-
Bueiro / boca de lobo							
Existe	16	10	-	-	6	-	-
Não existe	2 646	998	124	12	1 508	4	-
Sem declaração	-	-	-	-	-	-	-
Rampa para cadeirante							
Existe	-	-	-	-	-	-	-
Não existe	2 662	1 008	124	12	1 514	4	-
Sem declaração	-	-	-	-	-	-	-
Arborização							
Existe	1 567	589	55	8	911	4	-
Não existe	1 095	419	69	4	603	-	-
Sem declaração	-	-	-	-	-	-	-
Esgoto a céu aberto							
Existe	1 517	573	78	8	854	4	-
Não existe	1 145	435	46	4	660	-	-
Sem declaração	-	-	-	-	-	-	-
Lixo acumulado nos logradouros							
Existe	105	52	6	-	47	-	-
Não existe	2 557	956	118	12	1 467	4	-
Sem declaração	-	-	-	-	-	-	-
Riachão do Poço	**1 287**	**593**	**35**	**4**	**655**	**-**	**-**
Identificação do logradouro							
Existe	384	178	9	1	196	-	-
Não existe	903	415	26	3	459	-	-
Sem declaração	-	-	-	-	-	-	-
Iluminação pública							
Existe	1 166	539	31	4	592	-	-
Não existe	121	54	4	-	63	-	-
Sem declaração	-	-	-	-	-	-	-
Pavimentação							
Existe	818	369	12	3	434	-	-
Não existe	469	224	23	1	221	-	-
Sem declaração	-	-	-	-	-	-	-
Calçada							
Existe	146	82	-	1	63	-	-
Não existe	1 141	511	35	3	592	-	-
Sem declaração	-	-	-	-	-	-	-
Meio-fio / guia							
Existe	991	450	23	4	514	-	-
Não existe	296	143	12	-	141	-	-
Sem declaração	-	-	-	-	-	-	-
Bueiro / boca de lobo							
Existe	55	25	-	-	30	-	-
Não existe	1 232	568	35	4	625	-	-
Sem declaração	-	-	-	-	-	-	-
Rampa para cadeirante							
Existe	-	-	-	-	-	-	-
Não existe	1 287	593	35	4	655	-	-
Sem declaração	-	-	-	-	-	-	-

ANUÁRIO ESTATÍSTICO DO ESTADO DA PARAÍBA - 2011

II - Características Demográficas e Sociais

2.1 - Demografia

2.1.2 - Domicílios

2.1.2.2 - Características dos Domicílios e Entorno

Tabela 09 - Moradores em domicílios particulares permanentes, por cor ou raça, segundo as características do entorno nos municípios - Paraíba - 2010

Características do entorno e municípios	Moradores em domicílios particulares permanentes						
	Total	Cor ou raça					
		Branca	Preta	Amarela	Parda	Indígena	Sem declaração
Arborização							
Existe	861	404	11	1	445	-	-
Não existe	426	189	24	3	210	-	-
Sem declaração	-	-	-	-	-	-	-
Esgoto a céu aberto							
Existe	185	71	4	1	109	-	-
Não existe	1 102	522	31	3	546	-	-
Sem declaração	-	-	-	-	-	-	-
Lixo acumulado nos logradouros							
Existe	-	-	-	-	-	-	-
Não existe	1 287	593	35	4	655	-	-
Sem declaração	-	-	-	-	-	-	-
Riacho de Santo Antônio	**1 177**	**486**	**16**	**-**	**675**	**-**	**-**
Identificação do logradouro							
Existe	621	236	13	-	372	-	-
Não existe	556	250	3	-	303	-	-
Sem declaração	-	-	-	-	-	-	-
Iluminação pública							
Existe	1 134	470	16	-	648	-	-
Não existe	43	16	-	-	27	-	-
Sem declaração	-	-	-	-	-	-	-
Pavimentação							
Existe	1 067	443	16	-	608	-	-
Não existe	110	43	-	-	67	-	-
Sem declaração	-	-	-	-	-	-	-
Calçada							
Existe	728	303	13	-	412	-	-
Não existe	449	183	3	-	263	-	-
Sem declaração	-	-	-	-	-	-	-
Meio-fio / guia							
Existe	1 075	447	16	-	612	-	-
Não existe	102	39	-	-	63	-	-
Sem declaração	-	-	-	-	-	-	-
Bueiro / boca de lobo							
Existe	-	-	-	-	-	-	-
Não existe	1 177	486	16	-	675	-	-
Sem declaração	-	-	-	-	-	-	-
Rampa para cadeirante							
Existe	52	25	-	-	27	-	-
Não existe	1 125	461	16	-	648	-	-
Sem declaração	-	-	-	-	-	-	-
Arborização							
Existe	1 092	450	16	-	626	-	-
Não existe	85	36	-	-	49	-	-
Sem declaração	-	-	-	-	-	-	-
Esgoto a céu aberto							
Existe	430	166	9	-	255	-	-
Não existe	747	320	7	-	420	-	-
Sem declaração	-	-	-	-	-	-	-
Lixo acumulado nos logradouros							
Existe	115	36	3	-	76	-	-
Não existe	1 062	450	13	-	599	-	-
Sem declaração	-	-	-	-	-	-	-
Riacho dos Cavalos	**4 022**	**2 103**	**98**	**59**	**1 762**	**-**	**-**
Identificação do logradouro							
Existe	1 427	717	36	9	665	-	-
Não existe	2 595	1 386	62	50	1 097	-	-
Sem declaração	-	-	-	-	-	-	-
Iluminação pública							

ANUÁRIO ESTATÍSTICO DO ESTADO DA PARAÍBA - 2011

II - Características Demográficas e Sociais

2.1 - Demografia

2.1.2 - Domicílios

2.1.2.2 - Características dos Domicílios e Entorno

Tabela 09 - Moradores em domicílios particulares permanentes, por cor ou raça, segundo as características do entorno nos municípios - Paraíba - 2010

Características do entorno e municípios	Moradores em domicílios particulares permanentes						
	Total	Cor ou raça					
		Branca	Preta	Amarela	Parda	Indígena	Sem declaração
Existe	3 877	2 050	98	59	1 670	-	-
Não existe	145	53	-	-	92	-	-
Sem declaração	-	-	-	-	-	-	-
Pavimentação							
Existe	3 334	1 781	77	50	1 426	-	-
Não existe	688	322	21	9	336	-	-
Sem declaração	-	-	-	-	-	-	-
Calçada							
Existe	2 602	1 428	60	39	1 075	-	-
Não existe	1 420	675	38	20	687	-	-
Sem declaração	-	-	-	-	-	-	-
Meio-fio / guia							
Existe	3 266	1 739	74	48	1 405	-	-
Não existe	756	364	24	11	357	-	-
Sem declaração	-	-	-	-	-	-	-
Bueiro / boca de lobo							
Existe	349	190	5	-	154	-	-
Não existe	3 673	1 913	93	59	1 608	-	-
Sem declaração	-	-	-	-	-	-	-
Rampa para cadeirante							
Existe	407	230	2	4	171	-	-
Não existe	3 615	1 873	96	55	1 591	-	-
Sem declaração	-	-	-	-	-	-	-
Arborização							
Existe	3 824	2 020	97	59	1 648	-	-
Não existe	198	83	1	-	114	-	-
Sem declaração	-	-	-	-	-	-	-
Esgoto a céu aberto							
Existe	31	23	-	-	8	-	-
Não existe	3 991	2 080	98	59	1 754	-	-
Sem declaração	-	-	-	-	-	-	-
Lixo acumulado nos logradouros							
Existe	6	6	-	-	-	-	-
Não existe	4 016	2 097	98	59	1 762	-	-
Sem declaração	-	-	-	-	-	-	-
Rio Tinto	**13 033**	**4 499**	**325**	**90**	**6 714**	**1 405**	**-**
Identificação do logradouro							
Existe	5 380	1 969	139	41	2 712	519	-
Não existe	7 622	2 521	183	45	3 987	886	-
Sem declaração	31	9	3	4	15	-	-
Iluminação pública							
Existe	12 756	4 424	314	85	6 582	1 351	-
Não existe	246	66	8	1	117	54	-
Sem declaração	31	9	3	4	15	-	-
Pavimentação							
Existe	10 951	3 943	276	75	5 511	1 146	-
Não existe	2 051	547	46	11	1 188	259	-
Sem declaração	31	9	3	4	15	-	-
Calçada							
Existe	9 886	3 524	249	69	4 919	1 125	-
Não existe	3 116	966	73	17	1 780	280	-
Sem declaração	31	9	3	4	15	-	-
Meio-fio / guia							
Existe	10 944	3 926	280	74	5 484	1 180	-
Não existe	2 058	564	42	12	1 215	225	-
Sem declaração	31	9	3	4	15	-	-
Bueiro / boca de lobo							
Existe	1 910	859	62	12	857	120	-
Não existe	11 092	3 631	260	74	5 842	1 285	-

ANUÁRIO ESTATÍSTICO DO ESTADO DA PARAÍBA - 2011

II - Características Demográficas e Sociais

2.1 - Demografia

2.1.2 - Domicílios

2.1.2.2 - Características dos Domicílios e Entorno

Tabela 09 - Moradores em domicílios particulares permanentes, por cor ou raça, segundo as características do entorno nos municípios - Paraíba - 2010

Características do entorno e municípios	Moradores em domicílios particulares permanentes						
	Total	Cor ou raça					
		Branca	Preta	Amarela	Parda	Indígena	Sem declaração
Sem declaração	31	9	3	4	15	-	-
Rampa para cadeirante							
Existe	7	5	-	-	2	-	-
Não existe	12 995	4 485	322	86	6 697	1 405	-
Sem declaração	31	9	3	4	15	-	-
Arborização							
Existe	11 911	4 020	284	78	6 184	1 345	-
Não existe	1 091	470	38	8	515	60	-
Sem declaração	31	9	3	4	15	-	-
Esgoto a céu aberto							
Existe	2 150	735	63	7	1 132	213	-
Não existe	10 852	3 755	259	79	5 567	1 192	-
Sem declaração	31	9	3	4	15	-	-
Lixo acumulado nos logradouros							
Existe	1 353	334	34	10	786	189	-
Não existe	11 649	4 156	288	76	5 913	1 216	-
Sem declaração	31	9	3	4	15	-	-
Salgadinho	**1 203**	**452**	**103**	**44**	**600**	**4**	**-**
Identificação do logradouro							
Existe	787	302	65	16	400	4	-
Não existe	416	150	38	28	200	-	-
Sem declaração	-	-	-	-	-	-	-
Iluminação pública							
Existe	1 145	430	91	37	583	4	-
Não existe	58	22	12	7	17	-	-
Sem declaração	-	-	-	-	-	-	-
Pavimentação							
Existe	865	343	75	27	416	4	-
Não existe	338	109	28	17	184	-	-
Sem declaração	-	-	-	-	-	-	-
Calçada							
Existe	478	189	48	13	224	4	-
Não existe	725	263	55	31	376	-	-
Sem declaração	-	-	-	-	-	-	-
Meio-fio / guia							
Existe	966	369	80	29	484	4	-
Não existe	237	83	23	15	116	-	-
Sem declaração	-	-	-	-	-	-	-
Bueiro / boca de lobo							
Existe	93	36	1	3	53	-	-
Não existe	1 110	416	102	41	547	4	-
Sem declaração	-	-	-	-	-	-	-
Rampa para cadeirante							
Existe	81	38	6	3	34	-	-
Não existe	1 122	414	97	41	566	4	-
Sem declaração	-	-	-	-	-	-	-
Arborização							
Existe	1 121	419	96	37	565	4	-
Não existe	82	33	7	7	35	-	-
Sem declaração	-	-	-	-	-	-	-
Esgoto a céu aberto							
Existe	98	47	14	2	35	-	-
Não existe	1 105	405	89	42	565	4	-
Sem declaração	-	-	-	-	-	-	-
Lixo acumulado nos logradouros							
Existe	51	9	4	4	34	-	-
Não existe	1 152	443	99	40	566	4	-
Sem declaração	-	-	-	-	-	-	-
Salgado de São Félix	**5 191**	**2 122**	**243**	**42**	**2 783**	**1**	**-**

ANUÁRIO ESTATÍSTICO DO ESTADO DA PARAÍBA - 2011

II - Características Demográficas e Sociais

2.1 - Demografia

2.1.2 - Domicílios

2.1.2.2 - Características dos Domicílios e Entorno

Tabela 09 - Moradores em domicílios particulares permanentes, por cor ou raça, segundo as características do entorno nos municípios - Paraíba - 2010

Características do entorno e municípios	Moradores em domicílios particulares permanentes						
	Total	Cor ou raça					
		Branca	Preta	Amarela	Parda	Indígena	Sem declaração
Identificação do logradouro							
Existe	1 977	801	73	19	1 084	-	-
Não existe	3 214	1 321	170	23	1 699	1	-
Sem declaração	-	-	-	-	-	-	-
Iluminação pública							
Existe	5 006	2 053	226	40	2 686	1	-
Não existe	185	69	17	2	97	-	-
Sem declaração	-	-	-	-	-	-	-
Pavimentação							
Existe	2 461	1 022	85	22	1 332	-	-
Não existe	2 730	1 100	158	20	1 451	1	-
Sem declaração	-	-	-	-	-	-	-
Calçada							
Existe	2 094	861	79	23	1 131	-	-
Não existe	3 097	1 261	164	19	1 652	1	-
Sem declaração	-	-	-	-	-	-	-
Meio-fio / guia							
Existe	2 422	1 006	83	22	1 311	-	-
Não existe	2 769	1 116	160	20	1 472	1	-
Sem declaração	-	-	-	-	-	-	-
Bueiro / boca de lobo							
Existe	352	154	5	-	193	-	-
Não existe	4 839	1 968	238	42	2 590	1	-
Sem declaração	-	-	-	-	-	-	-
Rampa para cadeirante							
Existe	-	-	-	-	-	-	-
Não existe	5 191	2 122	243	42	2 783	1	-
Sem declaração	-	-	-	-	-	-	-
Arborização							
Existe	4 815	1 960	226	35	2 593	1	-
Não existe	376	162	17	7	190	-	-
Sem declaração	-	-	-	-	-	-	-
Esgoto a céu aberto							
Existe	4 572	1 858	229	42	2 442	1	-
Não existe	619	264	14	-	341	-	-
Sem declaração	-	-	-	-	-	-	-
Lixo acumulado nos logradouros							
Existe	78	27	2	-	49	-	-
Não existe	5 113	2 095	241	42	2 734	1	-
Sem declaração	-	-	-	-	-	-	-
Santa Cecília	**1 856**	**790**	**21**	**2**	**1 043**	**-**	**-**
Identificação do logradouro							
Existe	837	350	10	2	475	-	-
Não existe	627	254	9	-	364	-	-
Sem declaração	392	186	2	-	204	-	-
Iluminação pública							
Existe	1 250	533	19	2	696	-	-
Não existe	214	71	-	-	143	-	-
Sem declaração	392	186	2	-	204	-	-
Pavimentação							
Existe	1 067	468	13	2	584	-	-
Não existe	397	136	6	-	255	-	-
Sem declaração	392	186	2	-	204	-	-
Calçada							
Existe	690	314	10	2	364	-	-
Não existe	774	290	9	-	475	-	-
Sem declaração	392	186	2	-	204	-	-
Meio-fio / guia							
Existe	1 067	468	13	2	584	-	-

ANUÁRIO ESTATÍSTICO DO ESTADO DA PARAÍBA - 2011

II - Características Demográficas e Sociais

2.1 - Demografia

2.1.2 - Domicílios

2.1.2.2 - Características dos Domicílios e Entorno

Tabela 09 - Moradores em domicílios particulares permanentes, por cor ou raça, segundo as características do entorno nos municípios - Paraíba - 2010

Características do entorno e municípios	Moradores em domicílios particulares permanentes						
	Total	Cor ou raça					
		Branca	Preta	Amarela	Parda	Indígena	Sem declaração
Não existe	397	136	6	-	255	-	-
Sem declaração	392	186	2	-	204	-	-
Bueiro / boca de lobo							
Existe	98	47	-	-	51	-	-
Não existe	1 366	557	19	2	788	-	-
Sem declaração	392	186	2	-	204	-	-
Rampa para cadeirante							
Existe	279	104	6	2	167	-	-
Não existe	1 185	500	13	-	672	-	-
Sem declaração	392	186	2	-	204	-	-
Arborização							
Existe	1 045	446	10	2	587	-	-
Não existe	419	158	9	-	252	-	-
Sem declaração	392	186	2	-	204	-	-
Esgoto a céu aberto							
Existe	73	22	-	-	51	-	-
Não existe	1 391	582	19	2	788	-	-
Sem declaração	392	186	2	-	204	-	-
Lixo acumulado nos logradouros							
Existe	-	-	-	-	-	-	-
Não existe	1 464	604	19	2	839	-	-
Sem declaração	392	186	2	-	204	-	-
Santa Cruz	**2 987**	**1 455**	**82**	**1**	**1 446**	**3**	**-**
Identificação do logradouro							
Existe	830	462	15	-	353	-	-
Não existe	1 919	888	61	1	966	3	-
Sem declaração	238	105	6	-	127	-	-
Iluminação pública							
Existe	2 723	1 344	73	1	1 303	2	-
Não existe	26	6	3	-	16	1	-
Sem declaração	238	105	6	-	127	-	-
Pavimentação							
Existe	670	378	16	-	276	-	-
Não existe	2 079	972	60	1	1 043	3	-
Sem declaração	238	105	6	-	127	-	-
Calçada							
Existe	1 789	910	27	-	850	2	-
Não existe	960	440	49	1	469	1	-
Sem declaração	238	105	6	-	127	-	-
Meio-fio / guia							
Existe	906	496	8	-	402	-	-
Não existe	1 843	854	68	1	917	3	-
Sem declaração	238	105	6	-	127	-	-
Bueiro / boca de lobo							
Existe	23	12	-	-	11	-	-
Não existe	2 726	1 338	76	1	1 308	3	-
Sem declaração	238	105	6	-	127	-	-
Rampa para cadeirante							
Existe	68	47	3	-	18	-	-
Não existe	2 681	1 303	73	1	1 301	3	-
Sem declaração	238	105	6	-	127	-	-
Arborização							
Existe	2 714	1 339	74	1	1 297	3	-
Não existe	35	11	2	-	22	-	-
Sem declaração	238	105	6	-	127	-	-
Esgoto a céu aberto							
Existe	436	204	20	-	209	3	-
Não existe	2 313	1 146	56	1	1 110	-	-
Sem declaração	238	105	6	-	127	-	-

ANUÁRIO ESTATÍSTICO DO ESTADO DA PARAÍBA - 2011

II - Características Demográficas e Sociais

2.1 - Demografia

2.1.2 - Domicílios

2.1.2.2 - Características dos Domicílios e Entorno

Tabela 09 - Moradores em domicílios particulares permanentes, por cor ou raça, segundo as características do entorno nos municípios - Paraíba - 2010

Características do entorno e municípios	Moradores em domicílios particulares permanentes						
	Total	Cor ou raça					
		Branca	Preta	Amarela	Parda	Indígena	Sem declaração
Lixo acumulado nos logradouros							
Existe	-	-	-	-	-	-	-
Não existe	2 749	1 350	76	1	1 319	3	-
Sem declaração	238	105	6	-	127	-	-
Santa Helena	**2 702**	**947**	**27**	**34**	**1 694**	**-**	**-**
Identificação do logradouro							
Existe	2 050	730	21	27	1 272	-	-
Não existe	640	214	6	7	413	-	-
Sem declaração	12	3	-	-	9	-	-
Iluminação pública							
Existe	2 671	939	27	34	1 671	-	-
Não existe	19	5	-	-	14	-	-
Sem declaração	12	3	-	-	9	-	-
Pavimentação							
Existe	1 970	728	17	25	1 200	-	-
Não existe	720	216	10	9	485	-	-
Sem declaração	12	3	-	-	9	-	-
Calçada							
Existe	2 587	917	22	31	1 617	-	-
Não existe	103	27	5	3	68	-	-
Sem declaração	12	3	-	-	9	-	-
Meio-fio / guia							
Existe	1 990	726	18	29	1 217	-	-
Não existe	700	218	9	5	468	-	-
Sem declaração	12	3	-	-	9	-	-
Bueiro / boca de lobo							
Existe	36	8	-	-	28	-	-
Não existe	2 654	936	27	34	1 657	-	-
Sem declaração	12	3	-	-	9	-	-
Rampa para cadeirante							
Existe	-	-	-	-	-	-	-
Não existe	2 690	944	27	34	1 685	-	-
Sem declaração	12	3	-	-	9	-	-
Arborização							
Existe	2 677	934	27	34	1 682	-	-
Não existe	13	10	-	-	3	-	-
Sem declaração	12	3	-	-	9	-	-
Esgoto a céu aberto							
Existe	56	17	-	-	39	-	-
Não existe	2 634	927	27	34	1 646	-	-
Sem declaração	12	3	-	-	9	-	-
Lixo acumulado nos logradouros							
Existe	-	-	-	-	-	-	-
Não existe	2 690	944	27	34	1 685	-	-
Sem declaração	12	3	-	-	9	-	-
Santa Inês	**1 417**	**536**	**50**	**17**	**814**	**-**	**-**
Identificação do logradouro							
Existe	1 057	409	28	12	608	-	-
Não existe	360	127	22	5	206	-	-
Sem declaração	-	-	-	-	-	-	-
Iluminação pública							
Existe	1 405	530	50	16	809	-	-
Não existe	12	6	-	1	5	-	-
Sem declaração	-	-	-	-	-	-	-
Pavimentação							
Existe	1 385	521	50	16	798	-	-
Não existe	32	15	-	1	16	-	-
Sem declaração	-	-	-	-	-	-	-
Calçada							

ANUÁRIO ESTATÍSTICO DO ESTADO DA PARAÍBA - 2011

II - Características Demográficas e Sociais

2.1 - Demografia

2.1.2 - Domicílios

2.1.2.2 - Características dos Domicílios e Entorno

Tabela 09 - Moradores em domicílios particulares permanentes, por cor ou raça, segundo as características do entorno nos municípios - Paraíba - 2010

Características do entorno e municípios	Moradores em domicílios particulares permanentes						
	Total	Cor ou raça					
		Branca	Preta	Amarela	Parda	Indígena	Sem declaração
Existe	1 140	448	33	13	646	-	-
Não existe	277	88	17	4	168	-	-
Sem declaração	-	-	-	-	-	-	-
Meio-fio / guia							
Existe	1 388	521	50	16	801	-	-
Não existe	29	15	-	1	13	-	-
Sem declaração	-	-	-	-	-	-	-
Bueiro / boca de lobo							
Existe	8	4	-	-	4	-	-
Não existe	1 409	532	50	17	810	-	-
Sem declaração	-	-	-	-	-	-	-
Rampa para cadeirante							
Existe	-	-	-	-	-	-	-
Não existe	1 417	536	50	17	814	-	-
Sem declaração	-	-	-	-	-	-	-
Arborização							
Existe	1 411	531	50	17	813	-	-
Não existe	6	5	-	-	1	-	-
Sem declaração	-	-	-	-	-	-	-
Esgoto a céu aberto							
Existe	69	30	3	-	36	-	-
Não existe	1 348	506	47	17	778	-	-
Sem declaração	-	-	-	-	-	-	-
Lixo acumulado nos logradouros							
Existe	111	36	4	-	71	-	-
Não existe	1 306	500	46	17	743	-	-
Sem declaração	-	-	-	-	-	-	-
Santa Luzia	**13 433**	**6 578**	**930**	**145**	**5 778**	**2**	**-**
Identificação do logradouro							
Existe	9 675	4 986	660	94	3 934	1	-
Não existe	3 644	1 547	266	51	1 779	1	-
Sem declaração	114	45	4	-	65	-	-
Iluminação pública							
Existe	13 172	6 472	910	145	5 643	2	-
Não existe	147	61	16	-	70	-	-
Sem declaração	114	45	4	-	65	-	-
Pavimentação							
Existe	11 359	5 843	753	104	4 659	-	-
Não existe	1 960	690	173	41	1 054	2	-
Sem declaração	114	45	4	-	65	-	-
Calçada							
Existe	10 114	5 354	657	97	4 006	-	-
Não existe	3 205	1 179	269	48	1 707	2	-
Sem declaração	114	45	4	-	65	-	-
Meio-fio / guia							
Existe	11 208	5 776	757	104	4 571	-	-
Não existe	2 111	757	169	41	1 142	2	-
Sem declaração	114	45	4	-	65	-	-
Bueiro / boca de lobo							
Existe	2	1	-	1	-	-	-
Não existe	13 317	6 532	926	144	5 713	2	-
Sem declaração	114	45	4	-	65	-	-
Rampa para cadeirante							
Existe	191	134	5	1	51	-	-
Não existe	13 128	6 399	921	144	5 662	2	-
Sem declaração	114	45	4	-	65	-	-
Arborização							
Existe	12 740	6 252	897	142	5 447	2	-
Não existe	579	281	29	3	266	-	-

ANUÁRIO ESTATÍSTICO DO ESTADO DA PARAÍBA - 2011

II - Características Demográficas e Sociais

2.1 - Demografia

2.1.2 - Domicílios

2.1.2.2 - Características dos Domicílios e Entorno

Tabela 09 - Moradores em domicílios particulares permanentes, por cor ou raça, segundo as características do entorno nos municípios - Paraíba - 2010

Características do entorno e municípios	Moradores em domicílios particulares permanentes						
	Total	Cor ou raça					
		Branca	Preta	Amarela	Parda	Indígena	Sem declaração
Sem declaração	114	45	4	-	65	-	-
Esgoto a céu aberto							
Existe	626	226	53	17	328	2	-
Não existe	12 693	6 307	873	128	5 385	-	-
Sem declaração	114	45	4	-	65	-	-
Lixo acumulado nos logradouros							
Existe	340	175	26	5	134	-	-
Não existe	12 979	6 358	900	140	5 579	2	-
Sem declaração	114	45	4	-	65	-	-
Santa Rita	**102 673**	**34 184**	**9 131**	**1 721**	**57 413**	**183**	**41**
Identificação do logradouro							
Existe	47 576	16 496	3 841	813	26 327	99	-
Não existe	55 007	17 656	5 284	907	31 035	84	41
Sem declaração	90	32	6	1	51	-	-
Iluminação pública							
Existe	100 765	33 581	8 952	1 676	56 352	168	36
Não existe	1 818	571	173	44	1 010	15	5
Sem declaração	90	32	6	1	51	-	-
Pavimentação							
Existe	78 805	26 687	6 136	1 257	44 570	114	41
Não existe	23 778	7 465	2 989	463	12 792	69	-
Sem declaração	90	32	6	1	51	-	-
Calçada							
Existe	68 465	23 526	5 207	1 082	38 502	107	41
Não existe	34 118	10 626	3 918	638	18 860	76	-
Sem declaração	90	32	6	1	51	-	-
Meio-fio / guia							
Existe	80 472	27 250	6 276	1 299	45 484	122	41
Não existe	22 111	6 902	2 849	421	11 878	61	-
Sem declaração	90	32	6	1	51	-	-
Bueiro / boca de lobo							
Existe	4 222	1 494	312	95	2 312	9	-
Não existe	98 361	32 658	8 813	1 625	55 050	174	41
Sem declaração	90	32	6	1	51	-	-
Rampa para cadeirante							
Existe	452	184	38	15	214	1	-
Não existe	102 131	33 968	9 087	1 705	57 148	182	41
Sem declaração	90	32	6	1	51	-	-
Arborização							
Existe	70 513	23 770	5 586	1 179	39 834	103	41
Não existe	32 070	10 382	3 539	541	17 528	80	-
Sem declaração	90	32	6	1	51	-	-
Esgoto a céu aberto							
Existe	55 638	18 479	4 939	879	31 228	85	28
Não existe	46 945	15 673	4 186	841	26 134	98	13
Sem declaração	90	32	6	1	51	-	-
Lixo acumulado nos logradouros							
Existe	8 807	3 053	785	194	4 762	13	-
Não existe	93 776	31 099	8 340	1 526	52 600	170	41
Sem declaração	90	32	6	1	51	-	-
Santa Teresinha	**2 208**	**1 050**	**70**	**9**	**1 079**	**-**	**-**
Identificação do logradouro							
Existe	1 516	680	38	3	795	-	-
Não existe	692	370	32	6	284	-	-
Sem declaração	-	-	-	-	-	-	-
Iluminação pública							
Existe	2 156	1 026	69	9	1 052	-	-
Não existe	52	24	1	-	27	-	-
Sem declaração	-	-	-	-	-	-	-

ANUÁRIO ESTATÍSTICO DO ESTADO DA PARAÍBA - 2011

II - Características Demográficas e Sociais

2.1 - Demografia

2.1.2 - Domicílios

2.1.2.2 - Características dos Domicílios e Entorno

Tabela 09 - Moradores em domicílios particulares permanentes, por cor ou raça, segundo as características do entorno nos municípios - Paraíba - 2010

Características do entorno e municípios	Moradores em domicílios particulares permanentes						
	Total	Cor ou raça					
		Branca	Preta	Amarela	Parda	Indígena	Sem declaração
Pavimentação							
Existe	2 124	1 003	66	9	1 046	-	-
Não existe	84	47	4	-	33	-	-
Sem declaração	-	-	-	-	-	-	-
Calçada							
Existe	1 163	562	45	9	547	-	-
Não existe	1 045	488	25	-	532	-	-
Sem declaração	-	-	-	-	-	-	-
Meio-fio / guia							
Existe	2 124	1 003	66	9	1 046	-	-
Não existe	84	47	4	-	33	-	-
Sem declaração	-	-	-	-	-	-	-
Bueiro / boca de lobo							
Existe	124	22	10	-	92	-	-
Não existe	2 084	1 028	60	9	987	-	-
Sem declaração	-	-	-	-	-	-	-
Rampa para cadeirante							
Existe	-	-	-	-	-	-	-
Não existe	2 208	1 050	70	9	1 079	-	-
Sem declaração	-	-	-	-	-	-	-
Arborização							
Existe	2 161	1 029	69	9	1 054	-	-
Não existe	47	21	1	-	25	-	-
Sem declaração	-	-	-	-	-	-	-
Esgoto a céu aberto							
Existe	-	-	-	-	-	-	-
Não existe	2 208	1 050	70	9	1 079	-	-
Sem declaração	-	-	-	-	-	-	-
Lixo acumulado nos logradouros							
Existe	-	-	-	-	-	-	-
Não existe	2 208	1 050	70	9	1 079	-	-
Sem declaração	-	-	-	-	-	-	-
Santana de Mangueira	**2 223**	**733**	**26**	**4**	**1 460**	**-**	**-**
Identificação do logradouro							
Existe	18	4	-	-	14	-	-
Não existe	2 205	729	26	4	1 446	-	-
Sem declaração	-	-	-	-	-	-	-
Iluminação pública							
Existe	2 138	691	24	3	1 420	-	-
Não existe	85	42	2	1	40	-	-
Sem declaração	-	-	-	-	-	-	-
Pavimentação							
Existe	1 978	658	24	4	1 292	-	-
Não existe	245	75	2	-	168	-	-
Sem declaração	-	-	-	-	-	-	-
Calçada							
Existe	2 059	659	25	4	1 371	-	-
Não existe	164	74	1	-	89	-	-
Sem declaração	-	-	-	-	-	-	-
Meio-fio / guia							
Existe	2 061	680	25	4	1 352	-	-
Não existe	162	53	1	-	108	-	-
Sem declaração	-	-	-	-	-	-	-
Bueiro / boca de lobo							
Existe	370	158	4	1	207	-	-
Não existe	1 853	575	22	3	1 253	-	-
Sem declaração	-	-	-	-	-	-	-
Rampa para cadeirante							
Existe	49	19	-	-	30	-	-

ANUÁRIO ESTATÍSTICO DO ESTADO DA PARAÍBA - 2011

II - Características Demográficas e Sociais

2.1 - Demografia

2.1.2 - Domicílios

2.1.2.2 - Características dos Domicílios e Entorno

Tabela 09 - Moradores em domicílios particulares permanentes, por cor ou raça, segundo as características do entorno nos municípios - Paraíba - 2010

Características do entorno e municípios	Moradores em domicílios particulares permanentes						
	Total	Cor ou raça					
		Branca	Preta	Amarela	Parda	Indígena	Sem declaração
Não existe	2 174	714	26	4	1 430	-	-
Sem declaração	-	-	-	-	-	-	-
Arborização							
Existe	2 148	718	25	4	1 401	-	-
Não existe	75	15	1	-	59	-	-
Sem declaração	-	-	-	-	-	-	-
Esgoto a céu aberto							
Existe	171	74	-	-	97	-	-
Não existe	2 052	659	26	4	1 363	-	-
Sem declaração	-	-	-	-	-	-	-
Lixo acumulado nos logradouros							
Existe	153	63	1	-	89	-	-
Não existe	2 070	670	25	4	1 371	-	-
Sem declaração	-	-	-	-	-	-	-
Santana dos Garrotes	**3 731**	**1 651**	**210**	**27**	**1 843**	**-**	**-**
Identificação do logradouro							
Existe	1 991	942	91	5	953	-	-
Não existe	1 740	709	119	22	890	-	-
Sem declaração	-	-	-	-	-	-	-
Iluminação pública							
Existe	3 499	1 542	200	25	1 732	-	-
Não existe	232	109	10	2	111	-	-
Sem declaração	-	-	-	-	-	-	-
Pavimentação							
Existe	1 926	979	108	6	833	-	-
Não existe	1 805	672	102	21	1 010	-	-
Sem declaração	-	-	-	-	-	-	-
Calçada							
Existe	2 346	1 158	137	12	1 039	-	-
Não existe	1 385	493	73	15	804	-	-
Sem declaração	-	-	-	-	-	-	-
Meio-fio / guia							
Existe	1 943	973	125	6	839	-	-
Não existe	1 788	678	85	21	1 004	-	-
Sem declaração	-	-	-	-	-	-	-
Bueiro / boca de lobo							
Existe	153	81	1	-	71	-	-
Não existe	3 578	1 570	209	27	1 772	-	-
Sem declaração	-	-	-	-	-	-	-
Rampa para cadeirante							
Existe	30	21	5	-	4	-	-
Não existe	3 701	1 630	205	27	1 839	-	-
Sem declaração	-	-	-	-	-	-	-
Arborização							
Existe	3 588	1 580	208	24	1 776	-	-
Não existe	143	71	2	3	67	-	-
Sem declaração	-	-	-	-	-	-	-
Esgoto a céu aberto							
Existe	822	286	44	9	483	-	-
Não existe	2 909	1 365	166	18	1 360	-	-
Sem declaração	-	-	-	-	-	-	-
Lixo acumulado nos logradouros							
Existe	687	311	24	8	344	-	-
Não existe	3 044	1 340	186	19	1 499	-	-
Sem declaração	-	-	-	-	-	-	-
Santo André	**862**	**394**	**26**	**41**	**401**	**-**	**-**
Identificação do logradouro							
Existe	223	114	3	12	94	-	-
Não existe	639	280	23	29	307	-	-

ANUÁRIO ESTATÍSTICO DO ESTADO DA PARAÍBA - 2011

II - Características Demográficas e Sociais

2.1 - Demografia

2.1.2 - Domicílios

2.1.2.2 - Características dos Domicílios e Entorno

Tabela 09 - Moradores em domicílios particulares permanentes, por cor ou raça, segundo as características do entorno nos municípios - Paraíba - 2010

Características do entorno e municípios	Moradores em domicílios particulares permanentes						
	Total	Cor ou raça					
		Branca	Preta	Amarela	Parda	Indígena	Sem declaração
Sem declaração	-	-	-	-	-	-	-
Iluminação pública							
Existe	849	387	26	41	395	-	-
Não existe	13	7	-	-	6	-	-
Sem declaração	-	-	-	-	-	-	-
Pavimentação							
Existe	727	327	23	32	345	-	-
Não existe	135	67	3	9	56	-	-
Sem declaração	-	-	-	-	-	-	-
Calçada							
Existe	483	227	10	19	227	-	-
Não existe	379	167	16	22	174	-	-
Sem declaração	-	-	-	-	-	-	-
Meio-fio / guia							
Existe	740	334	23	34	349	-	-
Não existe	122	60	3	7	52	-	-
Sem declaração	-	-	-	-	-	-	-
Bueiro / boca de lobo							
Existe	-	-	-	-	-	-	-
Não existe	862	394	26	41	401	-	-
Sem declaração	-	-	-	-	-	-	-
Rampa para cadeirante							
Existe	41	21	-	2	18	-	-
Não existe	821	373	26	39	383	-	-
Sem declaração	-	-	-	-	-	-	-
Arborização							
Existe	821	375	26	41	379	-	-
Não existe	41	19	-	-	22	-	-
Sem declaração	-	-	-	-	-	-	-
Esgoto a céu aberto							
Existe	104	50	1	4	49	-	-
Não existe	758	344	25	37	352	-	-
Sem declaração	-	-	-	-	-	-	-
Lixo acumulado nos logradouros							
Existe	-	-	-	-	-	-	-
Não existe	862	394	26	41	401	-	-
Sem declaração	-	-	-	-	-	-	-
São Bentinho	**2 844**	**1 365**	**230**	**8**	**1 241**	**-**	**-**
Identificação do logradouro							
Existe	734	336	37	2	359	-	-
Não existe	2 110	1 029	193	6	882	-	-
Sem declaração	-	-	-	-	-	-	-
Iluminação pública							
Existe	2 739	1 318	226	8	1 187	-	-
Não existe	105	47	4	-	54	-	-
Sem declaração	-	-	-	-	-	-	-
Pavimentação							
Existe	2 550	1 247	200	8	1 095	-	-
Não existe	294	118	30	-	146	-	-
Sem declaração	-	-	-	-	-	-	-
Calçada							
Existe	2 582	1 259	199	8	1 116	-	-
Não existe	262	106	31	-	125	-	-
Sem declaração	-	-	-	-	-	-	-
Meio-fio / guia							
Existe	2 564	1 252	200	8	1 104	-	-
Não existe	280	113	30	-	137	-	-
Sem declaração	-	-	-	-	-	-	-
Bueiro / boca de lobo							

ANUÁRIO ESTATÍSTICO DO ESTADO DA PARAÍBA - 2011

II - Características Demográficas e Sociais

2.1 - Demografia

2.1.2 - Domicílios

2.1.2.2 - Características dos Domicílios e Entorno

Tabela 09 - Moradores em domicílios particulares permanentes, por cor ou raça, segundo as características do entorno nos municípios - Paraíba - 2010

Características do entorno e municípios	Moradores em domicílios particulares permanentes						
	Total	Cor ou raça					
		Branca	Preta	Amarela	Parda	Indígena	Sem declaração
Existe	-	-	-	-	-	-	-
Não existe	2 844	1 365	230	8	1 241	-	-
Sem declaração	-	-	-	-	-	-	-
Rampa para cadeirante							
Existe	129	57	9	-	63	-	-
Não existe	2 715	1 308	221	8	1 178	-	-
Sem declaração	-	-	-	-	-	-	-
Arborização							
Existe	2 775	1 340	228	8	1 199	-	-
Não existe	69	25	2	-	42	-	-
Sem declaração	-	-	-	-	-	-	-
Esgoto a céu aberto							
Existe	83	27	12	-	44	-	-
Não existe	2 761	1 338	218	8	1 197	-	-
Sem declaração	-	-	-	-	-	-	-
Lixo acumulado nos logradouros							
Existe	-	-	-	-	-	-	-
Não existe	2 844	1 365	230	8	1 241	-	-
Sem declaração	-	-	-	-	-	-	-
São Bento	**24 982**	**11 199**	**858**	**246**	**12 674**	**5**	**-**
Identificação do logradouro							
Existe	14 460	6 606	522	150	7 181	1	-
Não existe	10 522	4 593	336	96	5 493	4	-
Sem declaração	-	-	-	-	-	-	-
Iluminação pública							
Existe	24 613	11 060	836	238	12 474	5	-
Não existe	369	139	22	8	200	-	-
Sem declaração	-	-	-	-	-	-	-
Pavimentação							
Existe	10 002	5 081	327	89	4 503	2	-
Não existe	14 980	6 118	531	157	8 171	3	-
Sem declaração	-	-	-	-	-	-	-
Calçada							
Existe	15 727	7 579	498	160	7 489	1	-
Não existe	9 255	3 620	360	86	5 185	4	-
Sem declaração	-	-	-	-	-	-	-
Meio-fio / guia							
Existe	14 369	7 055	462	138	6 713	1	-
Não existe	10 613	4 144	396	108	5 961	4	-
Sem declaração	-	-	-	-	-	-	-
Bueiro / boca de lobo							
Existe	3 201	1 365	114	42	1 680	-	-
Não existe	21 781	9 834	744	204	10 994	5	-
Sem declaração	-	-	-	-	-	-	-
Rampa para cadeirante							
Existe	734	371	27	3	333	-	-
Não existe	24 248	10 828	831	243	12 341	5	-
Sem declaração	-	-	-	-	-	-	-
Arborização							
Existe	24 520	10 956	847	243	12 469	5	-
Não existe	462	243	11	3	205	-	-
Sem declaração	-	-	-	-	-	-	-
Esgoto a céu aberto							
Existe	7 357	2 908	267	61	4 118	3	-
Não existe	17 625	8 291	591	185	8 556	2	-
Sem declaração	-	-	-	-	-	-	-
Lixo acumulado nos logradouros							
Existe	2 420	806	97	22	1 495	-	-
Não existe	22 562	10 393	761	224	11 179	5	-

ANUÁRIO ESTATÍSTICO DO ESTADO DA PARAÍBA - 2011

II - Características Demográficas e Sociais

2.1 - Demografia

2.1.2 - Domicílios

2.1.2.2 - Características dos Domicílios e Entorno

Tabela 09 - Moradores em domicílios particulares permanentes, por cor ou raça, segundo as características do entorno nos municípios - Paraíba - 2010

Características do entorno e municípios	Moradores em domicílios particulares permanentes						
	Total	Cor ou raça					
		Branca	Preta	Amarela	Parda	Indígena	Sem declaração
Sem declaração	-	-	-	-	-	-	-
São Domingos	**980**	**306**	**86**	**3**	**585**	**-**	**-**
Identificação do logradouro							
Existe	286	116	18	-	152	-	-
Não existe	694	190	68	3	433	-	-
Sem declaração	-	-	-	-	-	-	-
Iluminação pública							
Existe	905	280	81	3	541	-	-
Não existe	75	26	5	-	44	-	-
Sem declaração	-	-	-	-	-	-	-
Pavimentação							
Existe	890	277	82	3	528	-	-
Não existe	90	29	4	-	57	-	-
Sem declaração	-	-	-	-	-	-	-
Calçada							
Existe	835	267	80	2	486	-	-
Não existe	145	39	6	1	99	-	-
Sem declaração	-	-	-	-	-	-	-
Meio-fio / guia							
Existe	890	279	82	3	526	-	-
Não existe	90	27	4	-	59	-	-
Sem declaração	-	-	-	-	-	-	-
Bueiro / boca de lobo							
Existe	132	49	10	1	72	-	-
Não existe	848	257	76	2	513	-	-
Sem declaração	-	-	-	-	-	-	-
Rampa para cadeirante							
Existe	3	-	-	-	3	-	-
Não existe	977	306	86	3	582	-	-
Sem declaração	-	-	-	-	-	-	-
Arborização							
Existe	971	301	86	3	581	-	-
Não existe	9	5	-	-	4	-	-
Sem declaração	-	-	-	-	-	-	-
Esgoto a céu aberto							
Existe	23	10	3	-	10	-	-
Não existe	957	296	83	3	575	-	-
Sem declaração	-	-	-	-	-	-	-
Lixo acumulado nos logradouros							
Existe	-	-	-	-	-	-	-
Não existe	980	306	86	3	585	-	-
Sem declaração	-	-	-	-	-	-	-
São Domingos do Cariri	**1 178**	**627**	**14**	**9**	**528**	**-**	**-**
Identificação do logradouro							
Existe	638	333	12	7	286	-	-
Não existe	540	294	2	2	242	-	-
Sem declaração	-	-	-	-	-	-	-
Iluminação pública							
Existe	1 125	601	14	9	501	-	-
Não existe	53	26	-	-	27	-	-
Sem declaração	-	-	-	-	-	-	-
Pavimentação							
Existe	1 128	601	14	9	504	-	-
Não existe	50	26	-	-	24	-	-
Sem declaração	-	-	-	-	-	-	-
Calçada							
Existe	375	196	3	4	172	-	-
Não existe	803	431	11	5	356	-	-
Sem declaração	-	-	-	-	-	-	-

ANUÁRIO ESTATÍSTICO DO ESTADO DA PARAÍBA - 2011

II - Características Demográficas e Sociais

2.1 - Demografia

2.1.2 - Domicílios

2.1.2.2 - Características dos Domicílios e Entorno

Tabela 09 - Moradores em domicílios particulares permanentes, por cor ou raça, segundo as características do entorno nos municípios - Paraíba - 2010

Características do entorno e municípios	Moradores em domicílios particulares permanentes						
	Total	Cor ou raça					
		Branca	Preta	Amarela	Parda	Indígena	Sem declaração
Meio-fio / guia							
Existe	1 128	601	14	9	504	-	-
Não existe	50	26	-	-	24	-	-
Sem declaração	-	-	-	-	-	-	-
Bueiro / boca de lobo							
Existe	63	27	2	-	34	-	-
Não existe	1 115	600	12	9	494	-	-
Sem declaração	-	-	-	-	-	-	-
Rampa para cadeirante							
Existe	125	69	-	1	55	-	-
Não existe	1 053	558	14	8	473	-	-
Sem declaração	-	-	-	-	-	-	-
Arborização							
Existe	1 151	614	14	9	514	-	-
Não existe	27	13	-	-	14	-	-
Sem declaração	-	-	-	-	-	-	-
Esgoto a céu aberto							
Existe	152	93	6	-	53	-	-
Não existe	1 026	534	8	9	475	-	-
Sem declaração	-	-	-	-	-	-	-
Lixo acumulado nos logradouros							
Existe	15	8	-	-	7	-	-
Não existe	1 163	619	14	9	521	-	-
Sem declaração	-	-	-	-	-	-	-
São Francisco	**1 362**	**640**	**217**	**65**	**440**	**-**	**-**
Identificação do logradouro							
Existe	1 093	519	186	46	342	-	-
Não existe	269	121	31	19	98	-	-
Sem declaração	-	-	-	-	-	-	-
Iluminação pública							
Existe	1 350	634	216	64	436	-	-
Não existe	12	6	1	1	4	-	-
Sem declaração	-	-	-	-	-	-	-
Pavimentação							
Existe	885	445	107	44	289	-	-
Não existe	477	195	110	21	151	-	-
Sem declaração	-	-	-	-	-	-	-
Calçada							
Existe	829	410	102	43	274	-	-
Não existe	533	230	115	22	166	-	-
Sem declaração	-	-	-	-	-	-	-
Meio-fio / guia							
Existe	886	446	107	44	289	-	-
Não existe	476	194	110	21	151	-	-
Sem declaração	-	-	-	-	-	-	-
Bueiro / boca de lobo							
Existe	174	84	18	8	64	-	-
Não existe	1 188	556	199	57	376	-	-
Sem declaração	-	-	-	-	-	-	-
Rampa para cadeirante							
Existe	69	22	16	3	28	-	-
Não existe	1 293	618	201	62	412	-	-
Sem declaração	-	-	-	-	-	-	-
Arborização							
Existe	1 279	591	206	64	418	-	-
Não existe	83	49	11	1	22	-	-
Sem declaração	-	-	-	-	-	-	-
Esgoto a céu aberto							
Existe	120	33	34	2	51	-	-

ANUÁRIO ESTATÍSTICO DO ESTADO DA PARAÍBA - 2011

II - Características Demográficas e Sociais

2.1 - Demografia

2.1.2 - Domicílios

2.1.2.2 - Características dos Domicílios e Entorno

Tabela 09 - Moradores em domicílios particulares permanentes, por cor ou raça, segundo as características do entorno nos municípios - Paraíba - 2010

Características do entorno e municípios	Moradores em domicílios particulares permanentes						
	Total	Cor ou raça					
		Branca	Preta	Amarela	Parda	Indígena	Sem declaração
Não existe	1 242	607	183	63	389	-	-
Sem declaração	-	-	-	-	-	-	-
Lixo acumulado nos logradouros							
Existe	-	-	-	-	-	-	-
Não existe	1 362	640	217	65	440	-	-
Sem declaração	-	-	-	-	-	-	-
São João do Cariri	**2 339**	**946**	**34**	**10**	**1 349**	**-**	**-**
Identificação do logradouro							
Existe	1 201	509	23	7	662	-	-
Não existe	1 138	437	11	3	687	-	-
Sem declaração	-	-	-	-	-	-	-
Iluminação pública							
Existe	2 308	932	34	10	1 332	-	-
Não existe	31	14	-	-	17	-	-
Sem declaração	-	-	-	-	-	-	-
Pavimentação							
Existe	2 074	860	26	9	1 179	-	-
Não existe	265	86	8	1	170	-	-
Sem declaração	-	-	-	-	-	-	-
Calçada							
Existe	889	402	16	1	470	-	-
Não existe	1 450	544	18	9	879	-	-
Sem declaração	-	-	-	-	-	-	-
Meio-fio / guia							
Existe	2 018	839	26	9	1 144	-	-
Não existe	321	107	8	1	205	-	-
Sem declaração	-	-	-	-	-	-	-
Bueiro / boca de lobo							
Existe	151	62	3	3	83	-	-
Não existe	2 188	884	31	7	1 266	-	-
Sem declaração	-	-	-	-	-	-	-
Rampa para cadeirante							
Existe	-	-	-	-	-	-	-
Não existe	2 339	946	34	10	1 349	-	-
Sem declaração	-	-	-	-	-	-	-
Arborização							
Existe	2 202	887	33	10	1 272	-	-
Não existe	137	59	1	-	77	-	-
Sem declaração	-	-	-	-	-	-	-
Esgoto a céu aberto							
Existe	-	-	-	-	-	-	-
Não existe	2 339	946	34	10	1 349	-	-
Sem declaração	-	-	-	-	-	-	-
Lixo acumulado nos logradouros							
Existe	3	2	-	-	1	-	-
Não existe	2 336	944	34	10	1 348	-	-
Sem declaração	-	-	-	-	-	-	-
São João do Rio do Peixe	**6 868**	**3 284**	**366**	**123**	**3 095**	**-**	**-**
Identificação do logradouro							
Existe	3 796	1 861	213	64	1 658	-	-
Não existe	3 072	1 423	153	59	1 437	-	-
Sem declaração	-	-	-	-	-	-	-
Iluminação pública							
Existe	6 789	3 252	366	123	3 048	-	-
Não existe	79	32	-	-	47	-	-
Sem declaração	-	-	-	-	-	-	-
Pavimentação							
Existe	4 029	2 002	186	70	1 771	-	-
Não existe	2 839	1 282	180	53	1 324	-	-

ANUÁRIO ESTATÍSTICO DO ESTADO DA PARAÍBA - 2011

II - Características Demográficas e Sociais

2.1 - Demografia

2.1.2 - Domicílios

2.1.2.2 - Características dos Domicílios e Entorno

Tabela 09 - Moradores em domicílios particulares permanentes, por cor ou raça, segundo as características do entorno nos municípios - Paraíba - 2010

Características do entorno e municípios	Moradores em domicílios particulares permanentes						
	Total	Cor ou raça					
		Branca	Preta	Amarela	Parda	Indígena	Sem declaração
Sem declaração	-	-	-	-	-	-	-
Calçada							
Existe	5 418	2 597	251	99	2 471	-	-
Não existe	1 450	687	115	24	624	-	-
Sem declaração	-	-	-	-	-	-	-
Meio-fio / guia							
Existe	4 471	2 205	205	72	1 989	-	-
Não existe	2 397	1 079	161	51	1 106	-	-
Sem declaração	-	-	-	-	-	-	-
Bueiro / boca de lobo							
Existe	481	257	34	4	186	-	-
Não existe	6 387	3 027	332	119	2 909	-	-
Sem declaração	-	-	-	-	-	-	-
Rampa para cadeirante							
Existe	116	66	7	-	43	-	-
Não existe	6 752	3 218	359	123	3 052	-	-
Sem declaração	-	-	-	-	-	-	-
Arborização							
Existe	6 806	3 256	365	120	3 065	-	-
Não existe	62	28	1	3	30	-	-
Sem declaração	-	-	-	-	-	-	-
Esgoto a céu aberto							
Existe	869	363	45	9	452	-	-
Não existe	5 999	2 921	321	114	2 643	-	-
Sem declaração	-	-	-	-	-	-	-
Lixo acumulado nos logradouros							
Existe	273	113	12	2	146	-	-
Não existe	6 595	3 171	354	121	2 949	-	-
Sem declaração	-	-	-	-	-	-	-
São João do Tigre	**1 529**	**368**	**26**	**3**	**1 132**	**-**	**-**
Identificação do logradouro							
Existe	1 101	268	9	1	823	-	-
Não existe	428	100	17	2	309	-	-
Sem declaração	-	-	-	-	-	-	-
Iluminação pública							
Existe	1 505	363	25	3	1 114	-	-
Não existe	24	5	1	-	18	-	-
Sem declaração	-	-	-	-	-	-	-
Pavimentação							
Existe	911	253	22	3	633	-	-
Não existe	618	115	4	-	499	-	-
Sem declaração	-	-	-	-	-	-	-
Calçada							
Existe	982	273	20	2	687	-	-
Não existe	547	95	6	1	445	-	-
Sem declaração	-	-	-	-	-	-	-
Meio-fio / guia							
Existe	1 033	296	23	3	711	-	-
Não existe	496	72	3	-	421	-	-
Sem declaração	-	-	-	-	-	-	-
Bueiro / boca de lobo							
Existe	320	86	4	-	230	-	-
Não existe	1 209	282	22	3	902	-	-
Sem declaração	-	-	-	-	-	-	-
Rampa para cadeirante							
Existe	3	1	-	-	2	-	-
Não existe	1 526	367	26	3	1 130	-	-
Sem declaração	-	-	-	-	-	-	-
Arborização							

ANUÁRIO ESTATÍSTICO DO ESTADO DA PARAÍBA - 2011

II - Características Demográficas e Sociais

2.1 - Demografia

2.1.2 - Domicílios

2.1.2.2 - Características dos Domicílios e Entorno

Tabela 09 - Moradores em domicílios particulares permanentes, por cor ou raça, segundo as características do entorno nos municípios - Paraíba - 2010

Características do entorno e municípios	Moradores em domicílios particulares permanentes						
	Total	Cor ou raça					
		Branca	Preta	Amarela	Parda	Indígena	Sem declaração
Existe	1 391	347	25	3	1 016	-	-
Não existe	138	21	1	-	116	-	-
Sem declaração	-	-	-	-	-	-	-
Esgoto a céu aberto							
Existe	48	8	4	-	36	-	-
Não existe	1 481	360	22	3	1 096	-	-
Sem declaração	-	-	-	-	-	-	-
Lixo acumulado nos logradouros							
Existe	129	29	2	-	98	-	-
Não existe	1 400	339	24	3	1 034	-	-
Sem declaração	-	-	-	-	-	-	-
São José da Lagoa Tapada	**3 310**	**1 246**	**120**	**39**	**1 903**	**2**	**-**
Identificação do logradouro							
Existe	1 452	594	46	15	797	-	-
Não existe	1 858	652	74	24	1 106	2	-
Sem declaração	-	-	-	-	-	-	-
Iluminação pública							
Existe	3 145	1 198	113	35	1 799	-	-
Não existe	165	48	7	4	104	2	-
Sem declaração	-	-	-	-	-	-	-
Pavimentação							
Existe	2 861	1 118	91	34	1 618	-	-
Não existe	449	128	29	5	285	2	-
Sem declaração	-	-	-	-	-	-	-
Calçada							
Existe	2 699	1 052	100	35	1 510	2	-
Não existe	611	194	20	4	393	-	-
Sem declaração	-	-	-	-	-	-	-
Meio-fio / guia							
Existe	2 568	1 027	79	25	1 437	-	-
Não existe	742	219	41	14	466	2	-
Sem declaração	-	-	-	-	-	-	-
Bueiro / boca de lobo							
Existe	667	270	14	12	371	-	-
Não existe	2 643	976	106	27	1 532	2	-
Sem declaração	-	-	-	-	-	-	-
Rampa para cadeirante							
Existe	14	9	-	2	3	-	-
Não existe	3 296	1 237	120	37	1 900	2	-
Sem declaração	-	-	-	-	-	-	-
Arborização							
Existe	2 983	1 141	105	34	1 701	2	-
Não existe	327	105	15	5	202	-	-
Sem declaração	-	-	-	-	-	-	-
Esgoto a céu aberto							
Existe	125	62	3	1	59	-	-
Não existe	3 185	1 184	117	38	1 844	2	-
Sem declaração	-	-	-	-	-	-	-
Lixo acumulado nos logradouros							
Existe	195	54	14	2	123	2	-
Não existe	3 115	1 192	106	37	1 780	-	-
Sem declaração	-	-	-	-	-	-	-
São José de Caiana	**2 713**	**1 124**	**142**	**2**	**1 444**	**1**	**-**
Identificação do logradouro							
Existe	35	19	2	-	14	-	-
Não existe	2 678	1 105	140	2	1 430	1	-
Sem declaração	-	-	-	-	-	-	-
Iluminação pública							
Existe	2 635	1 091	136	2	1 405	1	-

ANUÁRIO ESTATÍSTICO DO ESTADO DA PARAÍBA - 2011

II - Características Demográficas e Sociais

2.1 - Demografia

2.1.2 - Domicílios

2.1.2.2 - Características dos Domicílios e Entorno

Tabela 09 - Moradores em domicílios particulares permanentes, por cor ou raça, segundo as características do entorno nos municípios - Paraíba - 2010

Características do entorno e municípios	Moradores em domicílios particulares permanentes						
	Total	Cor ou raça					
		Branca	Preta	Amarela	Parda	Indígena	Sem declaração
Não existe	78	33	6	-	39	-	-
Sem declaração	-	-	-	-	-	-	-
Pavimentação							
Existe	1 867	815	76	2	973	1	-
Não existe	846	309	66	-	471	-	-
Sem declaração	-	-	-	-	-	-	-
Calçada							
Existe	2 549	1 061	132	2	1 353	1	-
Não existe	164	63	10	-	91	-	-
Sem declaração	-	-	-	-	-	-	-
Meio-fio / guia							
Existe	1 921	830	76	2	1 012	1	-
Não existe	792	294	66	-	432	-	-
Sem declaração	-	-	-	-	-	-	-
Bueiro / boca de lobo							
Existe	202	71	3	1	127	-	-
Não existe	2 511	1 053	139	1	1 317	1	-
Sem declaração	-	-	-	-	-	-	-
Rampa para cadeirante							
Existe	-	-	-	-	-	-	-
Não existe	2 713	1 124	142	2	1 444	1	-
Sem declaração	-	-	-	-	-	-	-
Arborização							
Existe	2 649	1 098	136	2	1 412	1	-
Não existe	64	26	6	-	32	-	-
Sem declaração	-	-	-	-	-	-	-
Esgoto a céu aberto							
Existe	484	169	19	1	295	-	-
Não existe	2 229	955	123	1	1 149	1	-
Sem declaração	-	-	-	-	-	-	-
Lixo acumulado nos logradouros							
Existe	247	77	12	-	158	-	-
Não existe	2 466	1 047	130	2	1 286	1	-
Sem declaração	-	-	-	-	-	-	-
São José de Espinharas	**1 614**	**637**	**125**	**64**	**788**	**-**	**-**
Identificação do logradouro							
Existe	516	250	51	13	202	-	-
Não existe	1 098	387	74	51	586	-	-
Sem declaração	-	-	-	-	-	-	-
Iluminação pública							
Existe	1 577	620	120	63	774	-	-
Não existe	37	17	5	1	14	-	-
Sem declaração	-	-	-	-	-	-	-
Pavimentação							
Existe	1 384	542	109	57	676	-	-
Não existe	230	95	16	7	112	-	-
Sem declaração	-	-	-	-	-	-	-
Calçada							
Existe	1 181	495	89	45	552	-	-
Não existe	433	142	36	19	236	-	-
Sem declaração	-	-	-	-	-	-	-
Meio-fio / guia							
Existe	1 484	584	118	64	718	-	-
Não existe	130	53	7	-	70	-	-
Sem declaração	-	-	-	-	-	-	-
Bueiro / boca de lobo							
Existe	465	173	54	19	219	-	-
Não existe	1 149	464	71	45	569	-	-
Sem declaração	-	-	-	-	-	-	-

ANUÁRIO ESTATÍSTICO DO ESTADO DA PARAÍBA - 2011

II - Características Demográficas e Sociais

2.1 - Demografia

2.1.2 - Domicílios

2.1.2.2 - Características dos Domicílios e Entorno

Tabela 09 - Moradores em domicílios particulares permanentes, por cor ou raça, segundo as características do entorno nos municípios - Paraíba - 2010

Características do entorno e municípios	Moradores em domicílios particulares permanentes						
	Total	Cor ou raça					
		Branca	Preta	Amarela	Parda	Indígena	Sem declaração
Rampa para cadeirante							
Existe	6	5	-	-	1	-	-
Não existe	1 608	632	125	64	787	-	-
Sem declaração	-	-	-	-	-	-	-
Arborização							
Existe	1 592	632	125	63	772	-	-
Não existe	22	5	-	1	16	-	-
Sem declaração	-	-	-	-	-	-	-
Esgoto a céu aberto							
Existe	55	13	6	-	36	-	-
Não existe	1 559	624	119	64	752	-	-
Sem declaração	-	-	-	-	-	-	-
Lixo acumulado nos logradouros							
Existe	-	-	-	-	-	-	-
Não existe	1 614	637	125	64	788	-	-
Sem declaração	-	-	-	-	-	-	-
São José de Piranhas	**10 756**	**4 891**	**565**	**55**	**5 245**	**-**	**-**
Identificação do logradouro							
Existe	4 949	2 377	314	27	2 231	-	-
Não existe	5 745	2 492	250	28	2 975	-	-
Sem declaração	62	22	1	-	39	-	-
Iluminação pública							
Existe	10 409	4 774	552	54	5 029	-	-
Não existe	285	95	12	1	177	-	-
Sem declaração	62	22	1	-	39	-	-
Pavimentação							
Existe	7 678	3 607	467	37	3 567	-	-
Não existe	3 016	1 262	97	18	1 639	-	-
Sem declaração	62	22	1	-	39	-	-
Calçada							
Existe	9 769	4 520	520	46	4 683	-	-
Não existe	925	349	44	9	523	-	-
Sem declaração	62	22	1	-	39	-	-
Meio-fio / guia							
Existe	7 524	3 565	462	37	3 460	-	-
Não existe	3 170	1 304	102	18	1 746	-	-
Sem declaração	62	22	1	-	39	-	-
Bueiro / boca de lobo							
Existe	56	30	-	1	25	-	-
Não existe	10 638	4 839	564	54	5 181	-	-
Sem declaração	62	22	1	-	39	-	-
Rampa para cadeirante							
Existe	3	3	-	-	-	-	-
Não existe	10 691	4 866	564	55	5 206	-	-
Sem declaração	62	22	1	-	39	-	-
Arborização							
Existe	10 584	4 849	559	54	5 122	-	-
Não existe	110	20	5	1	84	-	-
Sem declaração	62	22	1	-	39	-	-
Esgoto a céu aberto							
Existe	234	92	9	-	133	-	-
Não existe	10 460	4 777	555	55	5 073	-	-
Sem declaração	62	22	1	-	39	-	-
Lixo acumulado nos logradouros							
Existe	154	60	-	-	94	-	-
Não existe	10 540	4 809	564	55	5 112	-	-
Sem declaração	62	22	1	-	39	-	-
São José de Princesa	**692**	**185**	**45**	**8**	**454**	**-**	**-**
Identificação do logradouro							

ANUÁRIO ESTATÍSTICO DO ESTADO DA PARAÍBA - 2011

II - Características Demográficas e Sociais

2.1 - Demografia

2.1.2 - Domicílios

2.1.2.2 - Características dos Domicílios e Entorno

Tabela 09 - Moradores em domicílios particulares permanentes, por cor ou raça, segundo as características do entorno nos municípios - Paraíba - 2010

Características do entorno e municípios	Moradores em domicílios particulares permanentes						
	Total	Cor ou raça					
		Branca	Preta	Amarela	Parda	Indígena	Sem declaração
Existe	21	8	-	-	13	-	-
Não existe	671	177	45	8	441	-	-
Sem declaração	-	-	-	-	-	-	-
Iluminação pública							
Existe	655	178	38	8	431	-	-
Não existe	37	7	7	-	23	-	-
Sem declaração	-	-	-	-	-	-	-
Pavimentação							
Existe	610	167	37	8	398	-	-
Não existe	82	18	8	-	56	-	-
Sem declaração	-	-	-	-	-	-	-
Calçada							
Existe	458	128	27	7	296	-	-
Não existe	234	57	18	1	158	-	-
Sem declaração	-	-	-	-	-	-	-
Meio-fio / guia							
Existe	548	145	33	7	363	-	-
Não existe	144	40	12	1	91	-	-
Sem declaração	-	-	-	-	-	-	-
Bueiro / boca de lobo							
Existe	98	12	10	-	76	-	-
Não existe	594	173	35	8	378	-	-
Sem declaração	-	-	-	-	-	-	-
Rampa para cadeirante							
Existe	-	-	-	-	-	-	-
Não existe	692	185	45	8	454	-	-
Sem declaração	-	-	-	-	-	-	-
Arborização							
Existe	588	153	41	7	387	-	-
Não existe	104	32	4	1	67	-	-
Sem declaração	-	-	-	-	-	-	-
Esgoto a céu aberto							
Existe	212	33	25	2	152	-	-
Não existe	480	152	20	6	302	-	-
Sem declaração	-	-	-	-	-	-	-
Lixo acumulado nos logradouros							
Existe	22	7	-	1	14	-	-
Não existe	670	178	45	7	440	-	-
Sem declaração	-	-	-	-	-	-	-
São José do Bonfim	**1 360**	**557**	**31**	**20**	**752**	**-**	**-**
Identificação do logradouro							
Existe	568	231	15	14	308	-	-
Não existe	792	326	16	6	444	-	-
Sem declaração	-	-	-	-	-	-	-
Iluminação pública							
Existe	1 255	530	28	18	679	-	-
Não existe	105	27	3	2	73	-	-
Sem declaração	-	-	-	-	-	-	-
Pavimentação							
Existe	1 038	434	23	17	564	-	-
Não existe	322	123	8	3	188	-	-
Sem declaração	-	-	-	-	-	-	-
Calçada							
Existe	1 110	465	25	16	604	-	-
Não existe	250	92	6	4	148	-	-
Sem declaração	-	-	-	-	-	-	-
Meio-fio / guia							
Existe	1 065	445	23	17	580	-	-
Não existe	295	112	8	3	172	-	-

ANUÁRIO ESTATÍSTICO DO ESTADO DA PARAÍBA - 2011

II - Características Demográficas e Sociais

2.1 - Demografia

2.1.2 - Domicílios

2.1.2.2 - Características dos Domicílios e Entorno

Tabela 09 - Moradores em domicílios particulares permanentes, por cor ou raça, segundo as características do entorno nos municípios - Paraíba - 2010

Características do entorno e municípios	Moradores em domicílios particulares permanentes						
	Total	Cor ou raça					
		Branca	Preta	Amarela	Parda	Indígena	Sem declaração
Sem declaração	-	-	-	-	-	-	-
Bueiro / boca de lobo							
Existe	76	40	-	-	36	-	-
Não existe	1 284	517	31	20	716	-	-
Sem declaração	-	-	-	-	-	-	-
Rampa para cadeirante							
Existe	55	31	-	-	24	-	-
Não existe	1 305	526	31	20	728	-	-
Sem declaração	-	-	-	-	-	-	-
Arborização							
Existe	1 295	523	29	18	725	-	-
Não existe	65	34	2	2	27	-	-
Sem declaração	-	-	-	-	-	-	-
Esgoto a céu aberto							
Existe	120	53	3	-	64	-	-
Não existe	1 240	504	28	20	688	-	-
Sem declaração	-	-	-	-	-	-	-
Lixo acumulado nos logradouros							
Existe	-	-	-	-	-	-	-
Não existe	1 360	557	31	20	752	-	-
Sem declaração	-	-	-	-	-	-	-
São José do Brejo do Cruz	**958**	**395**	**4**	**5**	**554**	**-**	**-**
Identificação do logradouro							
Existe	158	80	-	-	78	-	-
Não existe	787	309	4	5	469	-	-
Sem declaração	13	6	-	-	7	-	-
Iluminação pública							
Existe	799	330	3	1	465	-	-
Não existe	146	59	1	4	82	-	-
Sem declaração	13	6	-	-	7	-	-
Pavimentação							
Existe	497	232	3	-	262	-	-
Não existe	448	157	1	5	285	-	-
Sem declaração	13	6	-	-	7	-	-
Calçada							
Existe	382	176	2	-	204	-	-
Não existe	563	213	2	5	343	-	-
Sem declaração	13	6	-	-	7	-	-
Meio-fio / guia							
Existe	621	293	3	-	325	-	-
Não existe	324	96	1	5	222	-	-
Sem declaração	13	6	-	-	7	-	-
Bueiro / boca de lobo							
Existe	-	-	-	-	-	-	-
Não existe	945	389	4	5	547	-	-
Sem declaração	13	6	-	-	7	-	-
Rampa para cadeirante							
Existe	73	45	1	-	27	-	-
Não existe	872	344	3	5	520	-	-
Sem declaração	13	6	-	-	7	-	-
Arborização							
Existe	935	387	4	5	539	-	-
Não existe	10	2	-	-	8	-	-
Sem declaração	13	6	-	-	7	-	-
Esgoto a céu aberto							
Existe	409	116	1	5	287	-	-
Não existe	536	273	3	-	260	-	-
Sem declaração	13	6	-	-	7	-	-
Lixo acumulado nos logradouros							

ANUÁRIO ESTATÍSTICO DO ESTADO DA PARAÍBA - 2011

II - Características Demográficas e Sociais

2.1 - Demografia

2.1.2 - Domicílios

2.1.2.2 - Características dos Domicílios e Entorno

Tabela 09 - Moradores em domicílios particulares permanentes, por cor ou raça, segundo as características do entorno nos municípios - Paraíba - 2010

Características do entorno e municípios	Moradores em domicílios particulares permanentes						
	Total	Cor ou raça					
		Branca	Preta	Amarela	Parda	Indígena	Sem declaração
Existe	-	-	-	-	-	-	-
Não existe	945	389	4	5	547	-	-
Sem declaração	13	6	-	-	7	-	-
São José do Sabugi	**2 576**	**1 325**	**47**	**34**	**1 165**	**5**	**-**
Identificação do logradouro							
Existe	797	436	21	10	327	3	-
Não existe	1 775	887	25	24	837	2	-
Sem declaração	4	2	1	-	1	-	-
Iluminação pública							
Existe	2 220	1 152	43	27	993	5	-
Não existe	352	171	3	7	171	-	-
Sem declaração	4	2	1	-	1	-	-
Pavimentação							
Existe	2 312	1 210	44	33	1 020	5	-
Não existe	260	113	2	1	144	-	-
Sem declaração	4	2	1	-	1	-	-
Calçada							
Existe	2 173	1 161	42	29	936	5	-
Não existe	399	162	4	5	228	-	-
Sem declaração	4	2	1	-	1	-	-
Meio-fio / guia							
Existe	2 279	1 203	44	31	996	5	-
Não existe	293	120	2	3	168	-	-
Sem declaração	4	2	1	-	1	-	-
Bueiro / boca de lobo							
Existe	173	83	3	1	86	-	-
Não existe	2 399	1 240	43	33	1 078	5	-
Sem declaração	4	2	1	-	1	-	-
Rampa para cadeirante							
Existe	116	64	-	2	50	-	-
Não existe	2 456	1 259	46	32	1 114	5	-
Sem declaração	4	2	1	-	1	-	-
Arborização							
Existe	2 463	1 279	45	32	1 102	5	-
Não existe	109	44	1	2	62	-	-
Sem declaração	4	2	1	-	1	-	-
Esgoto a céu aberto							
Existe	13	3	1	-	9	-	-
Não existe	2 559	1 320	45	34	1 155	5	-
Sem declaração	4	2	1	-	1	-	-
Lixo acumulado nos logradouros							
Existe	20	12	-	-	8	-	-
Não existe	2 552	1 311	46	34	1 156	5	-
Sem declaração	4	2	1	-	1	-	-
São José dos Cordeiros	**1 640**	**611**	**12**	**14**	**1 003**	**-**	**-**
Identificação do logradouro							
Existe	486	164	3	5	314	-	-
Não existe	1 154	447	9	9	689	-	-
Sem declaração	-	-	-	-	-	-	-
Iluminação pública							
Existe	1 630	604	12	14	1 000	-	-
Não existe	10	7	-	-	3	-	-
Sem declaração	-	-	-	-	-	-	-
Pavimentação							
Existe	1 560	582	12	14	952	-	-
Não existe	80	29	-	-	51	-	-
Sem declaração	-	-	-	-	-	-	-
Calçada							
Existe	1 331	493	8	14	816	-	-

ANUÁRIO ESTATÍSTICO DO ESTADO DA PARAÍBA - 2011

II - Características Demográficas e Sociais

2.1 - Demografia

2.1.2 - Domicílios

2.1.2.2 - Características dos Domicílios e Entorno

Tabela 09 - Moradores em domicílios particulares permanentes, por cor ou raça, segundo as características do entorno nos municípios - Paraíba - 2010

Características do entorno e municípios	Moradores em domicílios particulares permanentes						
	Total	Cor ou raça					
		Branca	Preta	Amarela	Parda	Indígena	Sem declaração
Não existe	309	118	4	-	187	-	-
Sem declaração	-	-	-	-	-	-	-
Meio-fio / guia							
Existe	1 602	588	12	14	988	-	-
Não existe	38	23	-	-	15	-	-
Sem declaração	-	-	-	-	-	-	-
Bueiro / boca de lobo							
Existe	-	-	-	-	-	-	-
Não existe	1 640	611	12	14	1 003	-	-
Sem declaração	-	-	-	-	-	-	-
Rampa para cadeirante							
Existe	-	-	-	-	-	-	-
Não existe	1 640	611	12	14	1 003	-	-
Sem declaração	-	-	-	-	-	-	-
Arborização							
Existe	1 601	595	12	14	980	-	-
Não existe	39	16	-	-	23	-	-
Sem declaração	-	-	-	-	-	-	-
Esgoto a céu aberto							
Existe	38	13	-	-	25	-	-
Não existe	1 602	598	12	14	978	-	-
Sem declaração	-	-	-	-	-	-	-
Lixo acumulado nos logradouros							
Existe	104	39	3	-	62	-	-
Não existe	1 536	572	9	14	941	-	-
Sem declaração	-	-	-	-	-	-	-
São José dos Ramos	**2 373**	**922**	**181**	**29**	**1 240**	**1**	**-**
Identificação do logradouro							
Existe	1 435	560	116	10	749	-	-
Não existe	935	360	65	19	490	1	-
Sem declaração	3	2	-	-	1	-	-
Iluminação pública							
Existe	2 177	832	172	27	1 145	1	-
Não existe	193	88	9	2	94	-	-
Sem declaração	3	2	-	-	1	-	-
Pavimentação							
Existe	2 020	788	161	18	1 052	1	-
Não existe	350	132	20	11	187	-	-
Sem declaração	3	2	-	-	1	-	-
Calçada							
Existe	831	323	59	1	448	-	-
Não existe	1 539	597	122	28	791	1	-
Sem declaração	3	2	-	-	1	-	-
Meio-fio / guia							
Existe	2 029	792	161	18	1 057	1	-
Não existe	341	128	20	11	182	-	-
Sem declaração	3	2	-	-	1	-	-
Bueiro / boca de lobo							
Existe	734	280	58	13	383	-	-
Não existe	1 636	640	123	16	856	1	-
Sem declaração	3	2	-	-	1	-	-
Rampa para cadeirante							
Existe	30	16	1	1	12	-	-
Não existe	2 340	904	180	28	1 227	1	-
Sem declaração	3	2	-	-	1	-	-
Arborização							
Existe	1 672	636	145	19	872	-	-
Não existe	698	284	36	10	367	1	-
Sem declaração	3	2	-	-	1	-	-

ANUÁRIO ESTATÍSTICO DO ESTADO DA PARAÍBA - 2011

II - Características Demográficas e Sociais

2.1 - Demografia

2.1.2 - Domicílios

2.1.2.2 - Características dos Domicílios e Entorno

Tabela 09 - Moradores em domicílios particulares permanentes, por cor ou raça, segundo as características do entorno nos municípios - Paraíba - 2010

Características do entorno e municípios	Moradores em domicílios particulares permanentes						
	Total	Cor ou raça					
		Branca	Preta	Amarela	Parda	Indígena	Sem declaração
Esgoto a céu aberto							
Existe	1 194	480	88	10	615	1	-
Não existe	1 176	440	93	19	624	-	-
Sem declaração	3	2	-	-	1	-	-
Lixo acumulado nos logradouros							
Existe	5	-	2	3	-	-	-
Não existe	2 365	920	179	26	1 239	1	-
Sem declaração	3	2	-	-	1	-	-
São Mamede	**5 928**	**3 186**	**198**	**61**	**2 479**	**4**	**-**
Identificação do logradouro							
Existe	4 021	2 134	152	52	1 683	-	-
Não existe	1 907	1 052	46	9	796	4	-
Sem declaração	-	-	-	-	-	-	-
Iluminação pública							
Existe	5 742	3 084	196	61	2 397	4	-
Não existe	186	102	2	-	82	-	-
Sem declaração	-	-	-	-	-	-	-
Pavimentação							
Existe	4 827	2 643	155	49	1 976	4	-
Não existe	1 101	543	43	12	503	-	-
Sem declaração	-	-	-	-	-	-	-
Calçada							
Existe	5 061	2 732	170	51	2 104	4	-
Não existe	867	454	28	10	375	-	-
Sem declaração	-	-	-	-	-	-	-
Meio-fio / guia							
Existe	4 987	2 703	167	51	2 062	4	-
Não existe	941	483	31	10	417	-	-
Sem declaração	-	-	-	-	-	-	-
Bueiro / boca de lobo							
Existe	12	1	-	-	11	-	-
Não existe	5 916	3 185	198	61	2 468	4	-
Sem declaração	-	-	-	-	-	-	-
Rampa para cadeirante							
Existe	38	24	-	-	14	-	-
Não existe	5 890	3 162	198	61	2 465	4	-
Sem declaração	-	-	-	-	-	-	-
Arborização							
Existe	5 616	3 009	192	59	2 352	4	-
Não existe	312	177	6	2	127	-	-
Sem declaração	-	-	-	-	-	-	-
Esgoto a céu aberto							
Existe	175	82	4	1	88	-	-
Não existe	5 753	3 104	194	60	2 391	4	-
Sem declaração	-	-	-	-	-	-	-
Lixo acumulado nos logradouros							
Existe	60	20	2	2	36	-	-
Não existe	5 868	3 166	196	59	2 443	4	-
Sem declaração	-	-	-	-	-	-	-
São Miguel de Taipu	**2 952**	**1 023**	**223**	**37**	**1 669**	**-**	**-**
Identificação do logradouro							
Existe	567	177	46	2	342	-	-
Não existe	2 358	840	177	35	1 306	-	-
Sem declaração	27	6	-	-	21	-	-
Iluminação pública							
Existe	2 851	986	218	37	1 610	-	-
Não existe	74	31	5	-	38	-	-
Sem declaração	27	6	-	-	21	-	-
Pavimentação							

ANUÁRIO ESTATÍSTICO DO ESTADO DA PARAÍBA - 2011

II - Características Demográficas e Sociais

2.1 - Demografia

2.1.2 - Domicílios

2.1.2.2 - Características dos Domicílios e Entorno

Tabela 09 - Moradores em domicílios particulares permanentes, por cor ou raça, segundo as características do entorno nos municípios - Paraíba - 2010

Características do entorno e municípios	Moradores em domicílios particulares permanentes						
	Total	Cor ou raça					
		Branca	Preta	Amarela	Parda	Indígena	Sem declaração
Existe	2 228	770	174	31	1 253	-	-
Não existe	697	247	49	6	395	-	-
Sem declaração	27	6	-	-	21	-	-
Calçada							
Existe	105	50	8	-	47	-	-
Não existe	2 820	967	215	37	1 601	-	-
Sem declaração	27	6	-	-	21	-	-
Meio-fio / guia							
Existe	2 254	779	174	31	1 270	-	-
Não existe	671	238	49	6	378	-	-
Sem declaração	27	6	-	-	21	-	-
Bueiro / boca de lobo							
Existe	226	88	17	5	116	-	-
Não existe	2 699	929	206	32	1 532	-	-
Sem declaração	27	6	-	-	21	-	-
Rampa para cadeirante							
Existe	21	6	1	-	14	-	-
Não existe	2 904	1 011	222	37	1 634	-	-
Sem declaração	27	6	-	-	21	-	-
Arborização							
Existe	2 202	810	170	32	1 190	-	-
Não existe	723	207	53	5	458	-	-
Sem declaração	27	6	-	-	21	-	-
Esgoto a céu aberto							
Existe	282	78	14	-	190	-	-
Não existe	2 643	939	209	37	1 458	-	-
Sem declaração	27	6	-	-	21	-	-
Lixo acumulado nos logradouros							
Existe	79	32	8	-	39	-	-
Não existe	2 846	985	215	37	1 609	-	-
Sem declaração	27	6	-	-	21	-	-
São Sebastião de Lagoa de Roça	**4 654**	**1 814**	**220**	**28**	**2 592**	**-**	**-**
Identificação do logradouro							
Existe	1 856	652	95	10	1 099	-	-
Não existe	2 798	1 162	125	18	1 493	-	-
Sem declaração	-	-	-	-	-	-	-
Iluminação pública							
Existe	4 621	1 811	217	28	2 565	-	-
Não existe	33	3	3	-	27	-	-
Sem declaração	-	-	-	-	-	-	-
Pavimentação							
Existe	3 123	1 232	122	12	1 757	-	-
Não existe	1 531	582	98	16	835	-	-
Sem declaração	-	-	-	-	-	-	-
Calçada							
Existe	2 995	1 201	116	12	1 666	-	-
Não existe	1 659	613	104	16	926	-	-
Sem declaração	-	-	-	-	-	-	-
Meio-fio / guia							
Existe	3 162	1 253	122	14	1 773	-	-
Não existe	1 492	561	98	14	819	-	-
Sem declaração	-	-	-	-	-	-	-
Bueiro / boca de lobo							
Existe	642	264	22	7	349	-	-
Não existe	4 012	1 550	198	21	2 243	-	-
Sem declaração	-	-	-	-	-	-	-
Rampa para cadeirante							
Existe	18	13	-	-	5	-	-
Não existe	4 636	1 801	220	28	2 587	-	-

ANUÁRIO ESTATÍSTICO DO ESTADO DA PARAÍBA - 2011

II - Características Demográficas e Sociais

2.1 - Demografia

2.1.2 - Domicílios

2.1.2.2 - Características dos Domicílios e Entorno

Tabela 09 - Moradores em domicílios particulares permanentes, por cor ou raça, segundo as características do entorno nos municípios - Paraíba - 2010

Características do entorno e municípios	Moradores em domicílios particulares permanentes						
	Total	Cor ou raça					
		Branca	Preta	Amarela	Parda	Indígena	Sem declaração
Sem declaração	-	-	-	-	-	-	-
Arborização							
Existe	3 590	1 408	140	20	2 022	-	-
Não existe	1 064	406	80	8	570	-	-
Sem declaração	-	-	-	-	-	-	-
Esgoto a céu aberto							
Existe	1 067	386	89	12	580	-	-
Não existe	3 587	1 428	131	16	2 012	-	-
Sem declaração	-	-	-	-	-	-	-
Lixo acumulado nos logradouros							
Existe	96	20	7	-	69	-	-
Não existe	4 558	1 794	213	28	2 523	-	-
Sem declaração	-	-	-	-	-	-	-
São Sebastião do Umbuzeiro	**2 094**	**736**	**49**	**7**	**1 299**	**3**	**-**
Identificação do logradouro							
Existe	330	112	4	2	211	1	-
Não existe	1 764	624	45	5	1 088	2	-
Sem declaração	-	-	-	-	-	-	-
Iluminação pública							
Existe	2 026	716	47	6	1 254	3	-
Não existe	68	20	2	1	45	-	-
Sem declaração	-	-	-	-	-	-	-
Pavimentação							
Existe	1 777	630	37	4	1 103	3	-
Não existe	317	106	12	3	196	-	-
Sem declaração	-	-	-	-	-	-	-
Calçada							
Existe	1 860	659	44	5	1 149	3	-
Não existe	234	77	5	2	150	-	-
Sem declaração	-	-	-	-	-	-	-
Meio-fio / guia							
Existe	1 782	635	37	4	1 103	3	-
Não existe	312	101	12	3	196	-	-
Sem declaração	-	-	-	-	-	-	-
Bueiro / boca de lobo							
Existe	42	17	2	-	22	1	-
Não existe	2 052	719	47	7	1 277	2	-
Sem declaração	-	-	-	-	-	-	-
Rampa para cadeirante							
Existe	33	9	1	-	23	-	-
Não existe	2 061	727	48	7	1 276	3	-
Sem declaração	-	-	-	-	-	-	-
Arborização							
Existe	1 781	641	35	5	1 097	3	-
Não existe	313	95	14	2	202	-	-
Sem declaração	-	-	-	-	-	-	-
Esgoto a céu aberto							
Existe	175	51	5	-	119	-	-
Não existe	1 919	685	44	7	1 180	3	-
Sem declaração	-	-	-	-	-	-	-
Lixo acumulado nos logradouros							
Existe	14	7	-	-	7	-	-
Não existe	2 080	729	49	7	1 292	3	-
Sem declaração	-	-	-	-	-	-	-
Sapé	**38 076**	**14 329**	**1 648**	**335**	**21 743**	**21**	**-**
Identificação do logradouro							
Existe	16 794	6 311	751	154	9 572	6	-
Não existe	21 279	8 016	897	181	12 170	15	-
Sem declaração	3	2	-	-	1	-	-

ANUÁRIO ESTATÍSTICO DO ESTADO DA PARAÍBA - 2011

II - Características Demográficas e Sociais

2.1 - Demografia

2.1.2 - Domicílios

2.1.2.2 - Características dos Domicílios e Entorno

Tabela 09 - Moradores em domicílios particulares permanentes, por cor ou raça, segundo as características do entorno nos municípios - Paraíba - 2010

Características do entorno e municípios	Moradores em domicílios particulares permanentes						
	Total	Cor ou raça					
		Branca	Preta	Amarela	Parda	Indígena	Sem declaração
Iluminação pública							
Existe	36 772	13 856	1 581	331	20 984	20	-
Não existe	1 301	471	67	4	758	1	-
Sem declaração	3	2	-	-	1	-	-
Pavimentação							
Existe	21 276	8 337	904	196	11 831	8	-
Não existe	16 797	5 990	744	139	9 911	13	-
Sem declaração	3	2	-	-	1	-	-
Calçada							
Existe	20 832	8 276	867	201	11 481	7	-
Não existe	17 241	6 051	781	134	10 261	14	-
Sem declaração	3	2	-	-	1	-	-
Meio-fio / guia							
Existe	22 514	8 889	945	216	12 457	7	-
Não existe	15 559	5 438	703	119	9 285	14	-
Sem declaração	3	2	-	-	1	-	-
Bueiro / boca de lobo							
Existe	4 447	1 800	102	27	2 517	1	-
Não existe	33 626	12 527	1 546	308	19 225	20	-
Sem declaração	3	2	-	-	1	-	-
Rampa para cadeirante							
Existe	360	150	13	3	194	-	-
Não existe	37 713	14 177	1 635	332	21 548	21	-
Sem declaração	3	2	-	-	1	-	-
Arborização							
Existe	34 376	12 934	1 464	296	19 666	16	-
Não existe	3 697	1 393	184	39	2 076	5	-
Sem declaração	3	2	-	-	1	-	-
Esgoto a céu aberto							
Existe	17 450	6 204	784	121	10 321	20	-
Não existe	20 623	8 123	864	214	11 421	1	-
Sem declaração	3	2	-	-	1	-	-
Lixo acumulado nos logradouros							
Existe	3 349	1 205	129	12	2 002	1	-
Não existe	34 724	13 122	1 519	323	19 740	20	-
Sem declaração	3	2	-	-	1	-	-
Seridó	**4 586**	**1 537**	**253**	**85**	**2 710**	**1**	**-**
Identificação do logradouro							
Existe	1 679	567	101	19	992	-	-
Não existe	2 897	964	152	66	1 714	1	-
Sem declaração	10	6	-	-	4	-	-
Iluminação pública							
Existe	4 262	1 416	234	79	2 532	1	-
Não existe	314	115	19	6	174	-	-
Sem declaração	10	6	-	-	4	-	-
Pavimentação							
Existe	3 230	1 074	183	58	1 914	1	-
Não existe	1 346	457	70	27	792	-	-
Sem declaração	10	6	-	-	4	-	-
Calçada							
Existe	2 776	937	159	53	1 626	1	-
Não existe	1 800	594	94	32	1 080	-	-
Sem declaração	10	6	-	-	4	-	-
Meio-fio / guia							
Existe	4 150	1 395	227	82	2 445	1	-
Não existe	426	136	26	3	261	-	-
Sem declaração	10	6	-	-	4	-	-
Bueiro / boca de lobo							
Existe	-	-	-	-	-	-	-

ANUÁRIO ESTATÍSTICO DO ESTADO DA PARAÍBA - 2011

II - Características Demográficas e Sociais

2.1 - Demografia

2.1.2 - Domicílios

2.1.2.2 - Características dos Domicílios e Entorno

Tabela 09 - Moradores em domicílios particulares permanentes, por cor ou raça, segundo as características do entorno nos municípios - Paraíba - 2010

Características do entorno e municípios	Moradores em domicílios particulares permanentes						
	Total	Cor ou raça					
		Branca	Preta	Amarela	Parda	Indígena	Sem declaração
Não existe	4 576	1 531	253	85	2 706	1	-
Sem declaração	10	6	-	-	4	-	-
Rampa para cadeirante							
Existe	-	-	-	-	-	-	-
Não existe	4 576	1 531	253	85	2 706	1	-
Sem declaração	10	6	-	-	4	-	-
Arborização							
Existe	4 148	1 373	228	77	2 469	1	-
Não existe	428	158	25	8	237	-	-
Sem declaração	10	6	-	-	4	-	-
Esgoto a céu aberto							
Existe	2 136	732	98	40	1 265	1	-
Não existe	2 440	799	155	45	1 441	-	-
Sem declaração	10	6	-	-	4	-	-
Lixo acumulado nos logradouros							
Existe	175	72	8	-	95	-	-
Não existe	4 401	1 459	245	85	2 611	1	-
Sem declaração	10	6	-	-	4	-	-
Serra Branca	**8 946**	**3 830**	**267**	**58**	**4 779**	**12**	**-**
Identificação do logradouro							
Existe	2 691	1 119	116	10	1 446	-	-
Não existe	6 255	2 711	151	48	3 333	12	-
Sem declaração	-	-	-	-	-	-	-
Iluminação pública							
Existe	8 777	3 796	264	58	4 647	12	-
Não existe	169	34	3	-	132	-	-
Sem declaração	-	-	-	-	-	-	-
Pavimentação							
Existe	5 151	2 446	131	32	2 533	9	-
Não existe	3 795	1 384	136	26	2 246	3	-
Sem declaração	-	-	-	-	-	-	-
Calçada							
Existe	4 274	2 097	93	27	2 052	5	-
Não existe	4 672	1 733	174	31	2 727	7	-
Sem declaração	-	-	-	-	-	-	-
Meio-fio / guia							
Existe	4 651	2 233	128	28	2 255	7	-
Não existe	4 295	1 597	139	30	2 524	5	-
Sem declaração	-	-	-	-	-	-	-
Bueiro / boca de lobo							
Existe	133	72	3	2	56	-	-
Não existe	8 813	3 758	264	56	4 723	12	-
Sem declaração	-	-	-	-	-	-	-
Rampa para cadeirante							
Existe	318	176	-	1	141	-	-
Não existe	8 628	3 654	267	57	4 638	12	-
Sem declaração	-	-	-	-	-	-	-
Arborização							
Existe	8 564	3 681	252	58	4 561	12	-
Não existe	382	149	15	-	218	-	-
Sem declaração	-	-	-	-	-	-	-
Esgoto a céu aberto							
Existe	2 258	952	68	31	1 204	3	-
Não existe	6 688	2 878	199	27	3 575	9	-
Sem declaração	-	-	-	-	-	-	-
Lixo acumulado nos logradouros							
Existe	35	8	1	-	26	-	-
Não existe	8 911	3 822	266	58	4 753	12	-
Sem declaração	-	-	-	-	-	-	-

ANUÁRIO ESTATÍSTICO DO ESTADO DA PARAÍBA - 2011

II - Características Demográficas e Sociais

2.1 - Demografia

2.1.2 - Domicílios

2.1.2.2 - Características dos Domicílios e Entorno

Tabela 09 - Moradores em domicílios particulares permanentes, por cor ou raça, segundo as características do entorno nos municípios - Paraíba - 2010

Características do entorno e municípios	Moradores em domicílios particulares permanentes						
	Total	Cor ou raça					
		Branca	Preta	Amarela	Parda	Indígena	Sem declaração
Serra da Raiz	**2 501**	**795**	**124**	**10**	**1 571**	**1**	**-**
Identificação do logradouro							
Existe	1 047	351	65	4	627	-	-
Não existe	1 399	428	55	6	909	1	-
Sem declaração	55	16	4	-	35	-	-
Iluminação pública							
Existe	2 421	773	119	10	1 518	1	-
Não existe	25	6	1	-	18	-	-
Sem declaração	55	16	4	-	35	-	-
Pavimentação							
Existe	2 019	658	88	7	1 265	1	-
Não existe	427	121	32	3	271	-	-
Sem declaração	55	16	4	-	35	-	-
Calçada							
Existe	1 317	416	59	6	835	1	-
Não existe	1 129	363	61	4	701	-	-
Sem declaração	55	16	4	-	35	-	-
Meio-fio / guia							
Existe	1 968	631	87	7	1 242	1	-
Não existe	478	148	33	3	294	-	-
Sem declaração	55	16	4	-	35	-	-
Bueiro / boca de lobo							
Existe	766	226	34	3	503	-	-
Não existe	1 680	553	86	7	1 033	1	-
Sem declaração	55	16	4	-	35	-	-
Rampa para cadeirante							
Existe	4	3	-	-	1	-	-
Não existe	2 442	776	120	10	1 535	1	-
Sem declaração	55	16	4	-	35	-	-
Arborização							
Existe	2 095	669	111	6	1 309	-	-
Não existe	351	110	9	4	227	1	-
Sem declaração	55	16	4	-	35	-	-
Esgoto a céu aberto							
Existe	285	95	5	-	185	-	-
Não existe	2 161	684	115	10	1 351	1	-
Sem declaração	55	16	4	-	35	-	-
Lixo acumulado nos logradouros							
Existe	99	44	4	1	50	-	-
Não existe	2 347	735	116	9	1 486	1	-
Sem declaração	55	16	4	-	35	-	-
Serra Grande	**1 776**	**468**	**85**	**-**	**1 222**	**1**	**-**
Identificação do logradouro							
Existe	627	167	13	-	447	-	-
Não existe	1 145	297	72	-	775	1	-
Sem declaração	4	4	-	-	-	-	-
Iluminação pública							
Existe	1 648	426	72	-	1 149	1	-
Não existe	124	38	13	-	73	-	-
Sem declaração	4	4	-	-	-	-	-
Pavimentação							
Existe	1 516	393	68	-	1 055	-	-
Não existe	256	71	17	-	167	1	-
Sem declaração	4	4	-	-	-	-	-
Calçada							
Existe	1 383	348	58	-	977	-	-
Não existe	389	116	27	-	245	1	-
Sem declaração	4	4	-	-	-	-	-
Meio-fio / guia							

ANUÁRIO ESTATÍSTICO DO ESTADO DA PARAÍBA - 2011

II - Características Demográficas e Sociais

2.1 - Demografia

2.1.2 - Domicílios

2.1.2.2 - Características dos Domicílios e Entorno

Tabela 09 - Moradores em domicílios particulares permanentes, por cor ou raça, segundo as características do entorno nos municípios - Paraíba - 2010

Características do entorno e municípios	Moradores em domicílios particulares permanentes						
	Total	Cor ou raça					
		Branca	Preta	Amarela	Parda	Indígena	Sem declaração
Existe	1 560	404	69	-	1 087	-	-
Não existe	212	60	16	-	135	1	-
Sem declaração	4	4	-	-	-	-	-
Bueiro / boca de lobo							
Existe	108	42	1	-	65	-	-
Não existe	1 664	422	84	-	1 157	1	-
Sem declaração	4	4	-	-	-	-	-
Rampa para cadeirante							
Existe	13	3	1	-	9	-	-
Não existe	1 759	461	84	-	1 213	1	-
Sem declaração	4	4	-	-	-	-	-
Arborização							
Existe	1 644	418	78	-	1 147	1	-
Não existe	128	46	7	-	75	-	-
Sem declaração	4	4	-	-	-	-	-
Esgoto a céu aberto							
Existe	14	-	6	-	8	-	-
Não existe	1 758	464	79	-	1 214	1	-
Sem declaração	4	4	-	-	-	-	-
Lixo acumulado nos logradouros							
Existe	346	92	29	-	225	-	-
Não existe	1 426	372	56	-	997	1	-
Sem declaração	4	4	-	-	-	-	-
Serra Redonda	**3 993**	**1 556**	**198**	**44**	**2 195**	**-**	**-**
Identificação do logradouro							
Existe	2 446	983	125	28	1 310	-	-
Não existe	1 547	573	73	16	885	-	-
Sem declaração	-	-	-	-	-	-	-
Iluminação pública							
Existe	3 953	1 539	197	44	2 173	-	-
Não existe	40	17	1	-	22	-	-
Sem declaração	-	-	-	-	-	-	-
Pavimentação							
Existe	3 053	1 188	155	40	1 670	-	-
Não existe	940	368	43	4	525	-	-
Sem declaração	-	-	-	-	-	-	-
Calçada							
Existe	2 775	1 088	146	33	1 508	-	-
Não existe	1 218	468	52	11	687	-	-
Sem declaração	-	-	-	-	-	-	-
Meio-fio / guia							
Existe	3 017	1 175	145	39	1 658	-	-
Não existe	976	381	53	5	537	-	-
Sem declaração	-	-	-	-	-	-	-
Bueiro / boca de lobo							
Existe	1 128	474	47	10	597	-	-
Não existe	2 865	1 082	151	34	1 598	-	-
Sem declaração	-	-	-	-	-	-	-
Rampa para cadeirante							
Existe	-	-	-	-	-	-	-
Não existe	3 993	1 556	198	44	2 195	-	-
Sem declaração	-	-	-	-	-	-	-
Arborização							
Existe	2 944	1 150	146	42	1 606	-	-
Não existe	1 049	406	52	2	589	-	-
Sem declaração	-	-	-	-	-	-	-
Esgoto a céu aberto							
Existe	73	27	12	-	34	-	-
Não existe	3 920	1 529	186	44	2 161	-	-

ANUÁRIO ESTATÍSTICO DO ESTADO DA PARAÍBA - 2011

II - Características Demográficas e Sociais

2.1 - Demografia

2.1.2 - Domicílios

2.1.2.2 - Características dos Domicílios e Entorno

Tabela 09 - Moradores em domicílios particulares permanentes, por cor ou raça, segundo as características do entorno nos municípios - Paraíba - 2010

Características do entorno e municípios	Moradores em domicílios particulares permanentes						
	Total	Cor ou raça					
		Branca	Preta	Amarela	Parda	Indígena	Sem declaração
Sem declaração	-	-	-	-	-	-	-
Lixo acumulado nos logradouros							
Existe	38	16	4	-	18	-	-
Não existe	3 955	1 540	194	44	2 177	-	-
Sem declaração	-	-	-	-	-	-	-
Serraria	**2 905**	**1 006**	**60**	**16**	**1 821**	**2**	**-**
Identificação do logradouro							
Existe	984	355	29	9	590	1	-
Não existe	1 440	485	25	4	925	1	-
Sem declaração	481	166	6	3	306	-	-
Iluminação pública							
Existe	2 396	830	54	13	1 497	2	-
Não existe	28	10	-	-	18	-	-
Sem declaração	481	166	6	3	306	-	-
Pavimentação							
Existe	1 820	620	43	11	1 145	1	-
Não existe	604	220	11	2	370	1	-
Sem declaração	481	166	6	3	306	-	-
Calçada							
Existe	1 411	491	25	11	883	1	-
Não existe	1 013	349	29	2	632	1	-
Sem declaração	481	166	6	3	306	-	-
Meio-fio / guia							
Existe	1 866	628	46	11	1 180	1	-
Não existe	558	212	8	2	335	1	-
Sem declaração	481	166	6	3	306	-	-
Bueiro / boca de lobo							
Existe	571	216	9	3	343	-	-
Não existe	1 853	624	45	10	1 172	2	-
Sem declaração	481	166	6	3	306	-	-
Rampa para cadeirante							
Existe	-	-	-	-	-	-	-
Não existe	2 424	840	54	13	1 515	2	-
Sem declaração	481	166	6	3	306	-	-
Arborização							
Existe	2 403	836	53	12	1 500	2	-
Não existe	21	4	1	1	15	-	-
Sem declaração	481	166	6	3	306	-	-
Esgoto a céu aberto							
Existe	286	108	7	1	170	-	-
Não existe	2 138	732	47	12	1 345	2	-
Sem declaração	481	166	6	3	306	-	-
Lixo acumulado nos logradouros							
Existe	-	-	-	-	-	-	-
Não existe	2 424	840	54	13	1 515	2	-
Sem declaração	481	166	6	3	306	-	-
Sertãozinho	**3 212**	**758**	**100**	**8**	**2 346**	**-**	**-**
Identificação do logradouro							
Existe	2 404	523	63	3	1 815	-	-
Não existe	808	235	37	5	531	-	-
Sem declaração	-	-	-	-	-	-	-
Iluminação pública							
Existe	3 144	742	97	8	2 297	-	-
Não existe	68	16	3	-	49	-	-
Sem declaração	-	-	-	-	-	-	-
Pavimentação							
Existe	2 535	549	65	3	1 918	-	-
Não existe	677	209	35	5	428	-	-
Sem declaração	-	-	-	-	-	-	-

ANUÁRIO ESTATÍSTICO DO ESTADO DA PARAÍBA - 2011

II - Características Demográficas e Sociais

2.1 - Demografia

2.1.2 - Domicílios

2.1.2.2 - Características dos Domicílios e Entorno

Tabela 09 - Moradores em domicílios particulares permanentes, por cor ou raça, segundo as características do entorno nos municípios - Paraíba - 2010

Características do entorno e municípios	Moradores em domicílios particulares permanentes						
	Total	Cor ou raça					
		Branca	Preta	Amarela	Parda	Indígena	Sem declaração
Calçada							
Existe	2 565	573	59	4	1 929	-	-
Não existe	647	185	41	4	417	-	-
Sem declaração	-	-	-	-	-	-	-
Meio-fio / guia							
Existe	2 792	632	80	5	2 075	-	-
Não existe	420	126	20	3	271	-	-
Sem declaração	-	-	-	-	-	-	-
Bueiro / boca de lobo							
Existe	1 485	322	39	-	1 124	-	-
Não existe	1 727	436	61	8	1 222	-	-
Sem declaração	-	-	-	-	-	-	-
Rampa para cadeirante							
Existe	-	-	-	-	-	-	-
Não existe	3 212	758	100	8	2 346	-	-
Sem declaração	-	-	-	-	-	-	-
Arborização							
Existe	2 424	505	61	6	1 852	-	-
Não existe	788	253	39	2	494	-	-
Sem declaração	-	-	-	-	-	-	-
Esgoto a céu aberto							
Existe	80	-	3	-	77	-	-
Não existe	3 132	758	97	8	2 269	-	-
Sem declaração	-	-	-	-	-	-	-
Lixo acumulado nos logradouros							
Existe	223	-	1	-	222	-	-
Não existe	2 989	758	99	8	2 124	-	-
Sem declaração	-	-	-	-	-	-	-
Sobrado	**878**	**364**	**17**	**-**	**497**	**-**	**-**
Identificação do logradouro							
Existe	-	-	-	-	-	-	-
Não existe	878	364	17	-	497	-	-
Sem declaração	-	-	-	-	-	-	-
Iluminação pública							
Existe	874	364	17	-	493	-	-
Não existe	4	-	-	-	4	-	-
Sem declaração	-	-	-	-	-	-	-
Pavimentação							
Existe	829	350	17	-	462	-	-
Não existe	49	14	-	-	35	-	-
Sem declaração	-	-	-	-	-	-	-
Calçada							
Existe	42	18	-	-	24	-	-
Não existe	836	346	17	-	473	-	-
Sem declaração	-	-	-	-	-	-	-
Meio-fio / guia							
Existe	834	350	17	-	467	-	-
Não existe	44	14	-	-	30	-	-
Sem declaração	-	-	-	-	-	-	-
Bueiro / boca de lobo							
Existe	313	129	4	-	180	-	-
Não existe	565	235	13	-	317	-	-
Sem declaração	-	-	-	-	-	-	-
Rampa para cadeirante							
Existe	-	-	-	-	-	-	-
Não existe	878	364	17	-	497	-	-
Sem declaração	-	-	-	-	-	-	-
Arborização							
Existe	787	327	15	-	445	-	-

ANUÁRIO ESTATÍSTICO DO ESTADO DA PARAÍBA - 2011

II - Características Demográficas e Sociais

2.1 - Demografia

2.1.2 - Domicílios

2.1.2.2 - Características dos Domicílios e Entorno

Tabela 09 - Moradores em domicílios particulares permanentes, por cor ou raça, segundo as características do entorno nos municípios - Paraíba - 2010

Características do entorno e municípios	Moradores em domicílios particulares permanentes						
	Total	Cor ou raça					
		Branca	Preta	Amarela	Parda	Indígena	Sem declaração
Não existe	91	37	2	-	52	-	-
Sem declaração	-	-	-	-	-	-	-
Esgoto a céu aberto							
Existe	68	36	2	-	30	-	-
Não existe	810	328	15	-	467	-	-
Sem declaração	-	-	-	-	-	-	-
Lixo acumulado nos logradouros							
Existe	-	-	-	-	-	-	-
Não existe	878	364	17	-	497	-	-
Sem declaração	-	-	-	-	-	-	-
Solânea	**19 257**	**7 641**	**731**	**367**	**10 497**	**21**	**-**
Identificação do logradouro							
Existe	6 168	2 559	206	93	3 305	5	-
Não existe	13 089	5 082	525	274	7 192	16	-
Sem declaração	-	-	-	-	-	-	-
Iluminação pública							
Existe	19 009	7 541	722	364	10 361	21	-
Não existe	248	100	9	3	136	-	-
Sem declaração	-	-	-	-	-	-	-
Pavimentação							
Existe	12 919	5 320	413	160	7 016	10	-
Não existe	6 338	2 321	318	207	3 481	11	-
Sem declaração	-	-	-	-	-	-	-
Calçada							
Existe	15 536	6 296	500	229	8 501	10	-
Não existe	3 721	1 345	231	138	1 996	11	-
Sem declaração	-	-	-	-	-	-	-
Meio-fio / guia							
Existe	14 795	5 993	481	175	8 136	10	-
Não existe	4 462	1 648	250	192	2 361	11	-
Sem declaração	-	-	-	-	-	-	-
Bueiro / boca de lobo							
Existe	3 127	1 306	112	55	1 653	1	-
Não existe	16 130	6 335	619	312	8 844	20	-
Sem declaração	-	-	-	-	-	-	-
Rampa para cadeirante							
Existe	44	21	2	-	21	-	-
Não existe	19 213	7 620	729	367	10 476	21	-
Sem declaração	-	-	-	-	-	-	-
Arborização							
Existe	15 776	6 349	585	295	8 527	20	-
Não existe	3 481	1 292	146	72	1 970	1	-
Sem declaração	-	-	-	-	-	-	-
Esgoto a céu aberto							
Existe	2 026	816	185	104	906	15	-
Não existe	17 231	6 825	546	263	9 591	6	-
Sem declaração	-	-	-	-	-	-	-
Lixo acumulado nos logradouros							
Existe	754	278	77	21	374	4	-
Não existe	18 503	7 363	654	346	10 123	17	-
Sem declaração	-	-	-	-	-	-	-
Soledade	**10 198**	**4 432**	**345**	**26**	**5 395**	**-**	**-**
Identificação do logradouro							
Existe	2 609	1 167	74	11	1 357	-	-
Não existe	7 570	3 252	271	15	4 032	-	-
Sem declaração	19	13	-	-	6	-	-
Iluminação pública							
Existe	9 809	4 290	330	26	5 163	-	-
Não existe	370	129	15	-	226	-	-

ANUÁRIO ESTATÍSTICO DO ESTADO DA PARAÍBA - 2011

II - Características Demográficas e Sociais

2.1 - Demografia

2.1.2 - Domicílios

2.1.2.2 - Características dos Domicílios e Entorno

Tabela 09 - Moradores em domicílios particulares permanentes, por cor ou raça, segundo as características do entorno nos municípios - Paraíba - 2010

Características do entorno e municípios	Moradores em domicílios particulares permanentes						
	Total	Cor ou raça					
		Branca	Preta	Amarela	Parda	Indígena	Sem declaração
Sem declaração	19	13	-	-	6	-	-
Pavimentação							
Existe	5 487	2 627	166	12	2 682	-	-
Não existe	4 692	1 792	179	14	2 707	-	-
Sem declaração	19	13	-	-	6	-	-
Calçada							
Existe	5 338	2 563	183	16	2 576	-	-
Não existe	4 841	1 856	162	10	2 813	-	-
Sem declaração	19	13	-	-	6	-	-
Meio-fio / guia							
Existe	5 856	2 790	177	16	2 873	-	-
Não existe	4 323	1 629	168	10	2 516	-	-
Sem declaração	19	13	-	-	6	-	-
Bueiro / boca de lobo							
Existe	24	10	-	1	13	-	-
Não existe	10 155	4 409	345	25	5 376	-	-
Sem declaração	19	13	-	-	6	-	-
Rampa para cadeirante							
Existe	89	33	6	1	49	-	-
Não existe	10 090	4 386	339	25	5 340	-	-
Sem declaração	19	13	-	-	6	-	-
Arborização							
Existe	9 592	4 164	321	26	5 081	-	-
Não existe	587	255	24	-	308	-	-
Sem declaração	19	13	-	-	6	-	-
Esgoto a céu aberto							
Existe	2 525	936	57	-	1 532	-	-
Não existe	7 654	3 483	288	26	3 857	-	-
Sem declaração	19	13	-	-	6	-	-
Lixo acumulado nos logradouros							
Existe	69	38	2	-	29	-	-
Não existe	10 110	4 381	343	26	5 360	-	-
Sem declaração	19	13	-	-	6	-	-
Sossêgo	**1 581**	**770**	**32**	**9**	**768**	**2**	**-**
Identificação do logradouro							
Existe	599	309	15	3	272	-	-
Não existe	982	461	17	6	496	2	-
Sem declaração	-	-	-	-	-	-	-
Iluminação pública							
Existe	1 550	749	30	9	760	2	-
Não existe	31	21	2	-	8	-	-
Sem declaração	-	-	-	-	-	-	-
Pavimentação							
Existe	562	304	10	3	245	-	-
Não existe	1 019	466	22	6	523	2	-
Sem declaração	-	-	-	-	-	-	-
Calçada							
Existe	691	370	11	3	307	-	-
Não existe	890	400	21	6	461	2	-
Sem declaração	-	-	-	-	-	-	-
Meio-fio / guia							
Existe	734	389	12	4	329	-	-
Não existe	847	381	20	5	439	2	-
Sem declaração	-	-	-	-	-	-	-
Bueiro / boca de lobo							
Existe	-	-	-	-	-	-	-
Não existe	1 581	770	32	9	768	2	-
Sem declaração	-	-	-	-	-	-	-
Rampa para cadeirante							

ANUÁRIO ESTATÍSTICO DO ESTADO DA PARAÍBA - 2011

II - Características Demográficas e Sociais

2.1 - Demografia

2.1.2 - Domicílios

2.1.2.2 - Características dos Domicílios e Entorno

Tabela 09 - Moradores em domicílios particulares permanentes, por cor ou raça, segundo as características do entorno nos municípios - Paraíba - 2010

Características do entorno e municípios	Moradores em domicílios particulares permanentes						
	Total	Cor ou raça					
		Branca	Preta	Amarela	Parda	Indígena	Sem declaração
Existe	-	-	-	-	-	-	-
Não existe	1 581	770	32	9	768	2	-
Sem declaração	-	-	-	-	-	-	-
Arborização							
Existe	1 334	668	26	8	630	2	-
Não existe	247	102	6	1	138	-	-
Sem declaração	-	-	-	-	-	-	-
Esgoto a céu aberto							
Existe	389	182	7	4	196	-	-
Não existe	1 192	588	25	5	572	2	-
Sem declaração	-	-	-	-	-	-	-
Lixo acumulado nos logradouros							
Existe	16	5	4	-	7	-	-
Não existe	1 565	765	28	9	761	2	-
Sem declaração	-	-	-	-	-	-	-
Sousa	**51 559**	**23 022**	**4 393**	**762**	**23 304**	**78**	**-**
Identificação do logradouro							
Existe	19 372	8 495	1 905	336	8 617	19	-
Não existe	32 108	14 484	2 482	426	14 659	57	-
Sem declaração	79	43	6	-	28	2	-
Iluminação pública							
Existe	49 837	22 376	4 174	716	22 510	61	-
Não existe	1 643	603	213	46	766	15	-
Sem declaração	79	43	6	-	28	2	-
Pavimentação							
Existe	27 915	13 797	1 938	350	11 802	28	-
Não existe	23 565	9 182	2 449	412	11 474	48	-
Sem declaração	79	43	6	-	28	2	-
Calçada							
Existe	39 539	19 028	2 782	523	17 167	39	-
Não existe	11 941	3 951	1 605	239	6 109	37	-
Sem declaração	79	43	6	-	28	2	-
Meio-fio / guia							
Existe	27 835	13 598	1 984	346	11 882	25	-
Não existe	23 645	9 381	2 403	416	11 394	51	-
Sem declaração	79	43	6	-	28	2	-
Bueiro / boca de lobo							
Existe	2 278	1 077	197	30	973	1	-
Não existe	49 202	21 902	4 190	732	22 303	75	-
Sem declaração	79	43	6	-	28	2	-
Rampa para cadeirante							
Existe	969	623	25	25	295	1	-
Não existe	50 511	22 356	4 362	737	22 981	75	-
Sem declaração	79	43	6	-	28	2	-
Arborização							
Existe	45 600	20 584	3 820	636	20 501	59	-
Não existe	5 880	2 395	567	126	2 775	17	-
Sem declaração	79	43	6	-	28	2	-
Esgoto a céu aberto							
Existe	5 737	1 711	802	120	3 084	20	-
Não existe	45 743	21 268	3 585	642	20 192	56	-
Sem declaração	79	43	6	-	28	2	-
Lixo acumulado nos logradouros							
Existe	1 534	511	172	30	807	14	-
Não existe	49 946	22 468	4 215	732	22 469	62	-
Sem declaração	79	43	6	-	28	2	-
Sumé	**12 178**	**4 657**	**550**	**90**	**6 861**	**20**	**-**
Identificação do logradouro							
Existe	6 944	2 603	306	44	3 976	15	-

ANUÁRIO ESTATÍSTICO DO ESTADO DA PARAÍBA - 2011

II - Características Demográficas e Sociais

2.1 - Demografia

2.1.2 - Domicílios

2.1.2.2 - Características dos Domicílios e Entorno

Tabela 09 - Moradores em domicílios particulares permanentes, por cor ou raça, segundo as características do entorno nos municípios - Paraíba - 2010

Características do entorno e municípios	Moradores em domicílios particulares permanentes						
	Total	Cor ou raça					
		Branca	Preta	Amarela	Parda	Indígena	Sem declaração
Não existe	5 230	2 052	244	46	2 883	5	-
Sem declaração	4	2	-	-	2	-	-
Iluminação pública							
Existe	11 862	4 561	538	82	6 661	20	-
Não existe	312	94	12	8	198	-	-
Sem declaração	4	2	-	-	2	-	-
Pavimentação							
Existe	10 232	4 038	452	80	5 650	12	-
Não existe	1 942	617	98	10	1 209	8	-
Sem declaração	4	2	-	-	2	-	-
Calçada							
Existe	9 171	3 635	390	71	5 065	10	-
Não existe	3 003	1 020	160	19	1 794	10	-
Sem declaração	4	2	-	-	2	-	-
Meio-fio / guia							
Existe	10 146	3 998	430	79	5 628	11	-
Não existe	2 028	657	120	11	1 231	9	-
Sem declaração	4	2	-	-	2	-	-
Bueiro / boca de lobo							
Existe	657	254	19	3	381	-	-
Não existe	11 517	4 401	531	87	6 478	20	-
Sem declaração	4	2	-	-	2	-	-
Rampa para cadeirante							
Existe	48	26	2	-	20	-	-
Não existe	12 126	4 629	548	90	6 839	20	-
Sem declaração	4	2	-	-	2	-	-
Arborização							
Existe	11 327	4 365	518	90	6 334	20	-
Não existe	847	290	32	-	525	-	-
Sem declaração	4	2	-	-	2	-	-
Esgoto a céu aberto							
Existe	1 707	531	84	10	1 080	2	-
Não existe	10 467	4 124	466	80	5 779	18	-
Sem declaração	4	2	-	-	2	-	-
Lixo acumulado nos logradouros							
Existe	1 247	434	95	4	705	9	-
Não existe	10 927	4 221	455	86	6 154	11	-
Sem declaração	4	2	-	-	2	-	-
Tacima	**4 367**	**1 390**	**255**	**11**	**2 711**	**-**	**-**
Identificação do logradouro							
Existe	380	158	11	-	211	-	-
Não existe	3 975	1 224	244	11	2 496	-	-
Sem declaração	12	8	-	-	4	-	-
Iluminação pública							
Existe	4 167	1 332	249	11	2 575	-	-
Não existe	188	50	6	-	132	-	-
Sem declaração	12	8	-	-	4	-	-
Pavimentação							
Existe	3 877	1 245	240	11	2 381	-	-
Não existe	478	137	15	-	326	-	-
Sem declaração	12	8	-	-	4	-	-
Calçada							
Existe	2 592	822	110	8	1 652	-	-
Não existe	1 763	560	145	3	1 055	-	-
Sem declaração	12	8	-	-	4	-	-
Meio-fio / guia							
Existe	3 792	1 206	239	11	2 336	-	-
Não existe	563	176	16	-	371	-	-
Sem declaração	12	8	-	-	4	-	-

ANUÁRIO ESTATÍSTICO DO ESTADO DA PARAÍBA - 2011

II - Características Demográficas e Sociais

2.1 - Demografia

2.1.2 - Domicílios

2.1.2.2 - Características dos Domicílios e Entorno

Tabela 09 - Moradores em domicílios particulares permanentes, por cor ou raça, segundo as características do entorno nos municípios - Paraíba - 2010

Características do entorno e municípios	Moradores em domicílios particulares permanentes						
	Total	Cor ou raça					
		Branca	Preta	Amarela	Parda	Indígena	Sem declaração
Bueiro / boca de lobo							
Existe	-	-	-	-	-	-	-
Não existe	4 355	1 382	255	11	2 707	-	-
Sem declaração	12	8	-	-	4	-	-
Rampa para cadeirante							
Existe	12	9	-	-	3	-	-
Não existe	4 343	1 373	255	11	2 704	-	-
Sem declaração	12	8	-	-	4	-	-
Arborização							
Existe	3 773	1 209	239	10	2 315	-	-
Não existe	582	173	16	1	392	-	-
Sem declaração	12	8	-	-	4	-	-
Esgoto a céu aberto							
Existe	3 341	1 053	207	9	2 072	-	-
Não existe	1 014	329	48	2	635	-	-
Sem declaração	12	8	-	-	4	-	-
Lixo acumulado nos logradouros							
Existe	101	41	28	-	32	-	-
Não existe	4 254	1 341	227	11	2 675	-	-
Sem declaração	12	8	-	-	4	-	-
Taperoá	**8 912**	**3 442**	**583**	**124**	**4 754**	**9**	**-**
Identificação do logradouro							
Existe	774	350	34	8	382	-	-
Não existe	8 138	3 092	549	116	4 372	9	-
Sem declaração	-	-	-	-	-	-	-
Iluminação pública							
Existe	8 521	3 331	555	117	4 509	9	-
Não existe	391	111	28	7	245	-	-
Sem declaração	-	-	-	-	-	-	-
Pavimentação							
Existe	3 973	1 784	174	63	1 950	2	-
Não existe	4 939	1 658	409	61	2 804	7	-
Sem declaração	-	-	-	-	-	-	-
Calçada							
Existe	7 204	2 883	443	105	3 768	5	-
Não existe	1 708	559	140	19	986	4	-
Sem declaração	-	-	-	-	-	-	-
Meio-fio / guia							
Existe	3 985	1 794	173	64	1 952	2	-
Não existe	4 927	1 648	410	60	2 802	7	-
Sem declaração	-	-	-	-	-	-	-
Bueiro / boca de lobo							
Existe	288	105	18	1	164	-	-
Não existe	8 624	3 337	565	123	4 590	9	-
Sem declaração	-	-	-	-	-	-	-
Rampa para cadeirante							
Existe	15	8	-	-	7	-	-
Não existe	8 897	3 434	583	124	4 747	9	-
Sem declaração	-	-	-	-	-	-	-
Arborização							
Existe	7 680	2 931	532	113	4 095	9	-
Não existe	1 232	511	51	11	659	-	-
Sem declaração	-	-	-	-	-	-	-
Esgoto a céu aberto							
Existe	438	123	31	7	277	-	-
Não existe	8 474	3 319	552	117	4 477	9	-
Sem declaração	-	-	-	-	-	-	-
Lixo acumulado nos logradouros							
Existe	53	9	1	-	43	-	-

ANUÁRIO ESTATÍSTICO DO ESTADO DA PARAÍBA - 2011

II - Características Demográficas e Sociais

2.1 - Demografia

2.1.2 - Domicílios

2.1.2.2 - Características dos Domicílios e Entorno

Tabela 09 - Moradores em domicílios particulares permanentes, por cor ou raça, segundo as características do entorno nos municípios - Paraíba - 2010

Características do entorno e municípios	Moradores em domicílios particulares permanentes						
	Total	Cor ou raça					
		Branca	Preta	Amarela	Parda	Indígena	Sem declaração
Não existe	8 859	3 433	582	124	4 711	9	-
Sem declaração	-	-	-	-	-	-	-
Tavares	**6 598**	**2 765**	**334**	**125**	**3 366**	**8**	**-**
Identificação do logradouro							
Existe	1 180	464	55	17	642	2	-
Não existe	5 418	2 301	279	108	2 724	6	-
Sem declaração	-	-	-	-	-	-	-
Iluminação pública							
Existe	6 084	2 567	318	114	3 077	8	-
Não existe	514	198	16	11	289	-	-
Sem declaração	-	-	-	-	-	-	-
Pavimentação							
Existe	4 354	1 903	179	77	2 189	6	-
Não existe	2 244	862	155	48	1 177	2	-
Sem declaração	-	-	-	-	-	-	-
Calçada							
Existe	5 491	2 347	274	105	2 757	8	-
Não existe	1 107	418	60	20	609	-	-
Sem declaração	-	-	-	-	-	-	-
Meio-fio / guia							
Existe	4 250	1 856	175	76	2 137	6	-
Não existe	2 348	909	159	49	1 229	2	-
Sem declaração	-	-	-	-	-	-	-
Bueiro / boca de lobo							
Existe	-	-	-	-	-	-	-
Não existe	6 598	2 765	334	125	3 366	8	-
Sem declaração	-	-	-	-	-	-	-
Rampa para cadeirante							
Existe	221	121	-	1	99	-	-
Não existe	6 377	2 644	334	124	3 267	8	-
Sem declaração	-	-	-	-	-	-	-
Arborização							
Existe	6 123	2 538	322	113	3 142	8	-
Não existe	475	227	12	12	224	-	-
Sem declaração	-	-	-	-	-	-	-
Esgoto a céu aberto							
Existe	1 735	666	104	38	925	2	-
Não existe	4 863	2 099	230	87	2 441	6	-
Sem declaração	-	-	-	-	-	-	-
Lixo acumulado nos logradouros							
Existe	418	171	44	10	193	-	-
Não existe	6 180	2 594	290	115	3 173	8	-
Sem declaração	-	-	-	-	-	-	-
Teixeira	**9 572**	**3 687**	**298**	**177**	**5 410**	**-**	**-**
Identificação do logradouro							
Existe	3 265	1 285	104	58	1 818	-	-
Não existe	6 307	2 402	194	119	3 592	-	-
Sem declaração	-	-	-	-	-	-	-
Iluminação pública							
Existe	7 892	3 045	271	159	4 417	-	-
Não existe	1 680	642	27	18	993	-	-
Sem declaração	-	-	-	-	-	-	-
Pavimentação							
Existe	6 316	2 494	166	122	3 534	-	-
Não existe	3 256	1 193	132	55	1 876	-	-
Sem declaração	-	-	-	-	-	-	-
Calçada							
Existe	7 478	2 923	251	147	4 157	-	-
Não existe	2 094	764	47	30	1 253	-	-

ANUÁRIO ESTATÍSTICO DO ESTADO DA PARAÍBA - 2011

II - Características Demográficas e Sociais

2.1 - Demografia

2.1.2 - Domicílios

2.1.2.2 - Características dos Domicílios e Entorno

Tabela 09 - Moradores em domicílios particulares permanentes, por cor ou raça, segundo as características do entorno nos municípios - Paraíba - 2010

Características do entorno e municípios	Moradores em domicílios particulares permanentes						
	Total	Cor ou raça					
		Branca	Preta	Amarela	Parda	Indígena	Sem declaração
Sem declaração	-	-	-	-	-	-	-
Meio-fio / guia							
Existe	6 865	2 686	202	136	3 841	-	-
Não existe	2 707	1 001	96	41	1 569	-	-
Sem declaração	-	-	-	-	-	-	-
Bueiro / boca de lobo							
Existe	83	29	-	-	54	-	-
Não existe	9 489	3 658	298	177	5 356	-	-
Sem declaração	-	-	-	-	-	-	-
Rampa para cadeirante							
Existe	4	4	-	-	-	-	-
Não existe	9 568	3 683	298	177	5 410	-	-
Sem declaração	-	-	-	-	-	-	-
Arborização							
Existe	8 510	3 287	270	160	4 793	-	-
Não existe	1 062	400	28	17	617	-	-
Sem declaração	-	-	-	-	-	-	-
Esgoto a céu aberto							
Existe	2 564	969	74	46	1 475	-	-
Não existe	7 008	2 718	224	131	3 935	-	-
Sem declaração	-	-	-	-	-	-	-
Lixo acumulado nos logradouros							
Existe	727	246	16	3	462	-	-
Não existe	8 845	3 441	282	174	4 948	-	-
Sem declaração	-	-	-	-	-	-	-
Tenório	**1 672**	**710**	**39**	**5**	**918**	**-**	**-**
Identificação do logradouro							
Existe	1 233	522	22	2	687	-	-
Não existe	409	178	17	3	211	-	-
Sem declaração	30	10	-	-	20	-	-
Iluminação pública							
Existe	1 558	656	38	5	859	-	-
Não existe	84	44	1	-	39	-	-
Sem declaração	30	10	-	-	20	-	-
Pavimentação							
Existe	1 542	659	35	4	844	-	-
Não existe	100	41	4	1	54	-	-
Sem declaração	30	10	-	-	20	-	-
Calçada							
Existe	1 140	512	23	1	604	-	-
Não existe	502	188	16	4	294	-	-
Sem declaração	30	10	-	-	20	-	-
Meio-fio / guia							
Existe	1 571	673	37	4	857	-	-
Não existe	71	27	2	1	41	-	-
Sem declaração	30	10	-	-	20	-	-
Bueiro / boca de lobo							
Existe	-	-	-	-	-	-	-
Não existe	1 642	700	39	5	898	-	-
Sem declaração	30	10	-	-	20	-	-
Rampa para cadeirante							
Existe	-	-	-	-	-	-	-
Não existe	1 642	700	39	5	898	-	-
Sem declaração	30	10	-	-	20	-	-
Arborização							
Existe	1 600	680	38	5	877	-	-
Não existe	42	20	1	-	21	-	-
Sem declaração	30	10	-	-	20	-	-
Esgoto a céu aberto							

ANUÁRIO ESTATÍSTICO DO ESTADO DA PARAÍBA - 2011

II - Características Demográficas e Sociais

2.1 - Demografia

2.1.2 - Domicílios

2.1.2.2 - Características dos Domicílios e Entorno

Tabela 09 - Moradores em domicílios particulares permanentes, por cor ou raça, segundo as características do entorno nos municípios - Paraíba - 2010

Características do entorno e municípios	Moradores em domicílios particulares permanentes						
	Total	Cor ou raça					
		Branca	Preta	Amarela	Parda	Indígena	Sem declaração
Existe	536	219	12	-	305	-	-
Não existe	1 106	481	27	5	593	-	-
Sem declaração	30	10	-	-	20	-	-
Lixo acumulado nos logradouros							
Existe	3	-	-	-	3	-	-
Não existe	1 639	700	39	5	895	-	-
Sem declaração	30	10	-	-	20	-	-
Triunfo	**4 298**	**1 693**	**243**	**18**	**2 344**	**-**	**-**
Identificação do logradouro							
Existe	1 268	486	40	6	736	-	-
Não existe	3 030	1 207	203	12	1 608	-	-
Sem declaração	-	-	-	-	-	-	-
Iluminação pública							
Existe	4 094	1 641	232	18	2 203	-	-
Não existe	204	52	11	-	141	-	-
Sem declaração	-	-	-	-	-	-	-
Pavimentação							
Existe	2 080	828	94	8	1 150	-	-
Não existe	2 218	865	149	10	1 194	-	-
Sem declaração	-	-	-	-	-	-	-
Calçada							
Existe	2 730	1 009	156	11	1 554	-	-
Não existe	1 568	684	87	7	790	-	-
Sem declaração	-	-	-	-	-	-	-
Meio-fio / guia							
Existe	2 004	835	101	14	1 054	-	-
Não existe	2 294	858	142	4	1 290	-	-
Sem declaração	-	-	-	-	-	-	-
Bueiro / boca de lobo							
Existe	14	8	-	-	6	-	-
Não existe	4 284	1 685	243	18	2 338	-	-
Sem declaração	-	-	-	-	-	-	-
Rampa para cadeirante							
Existe	48	20	-	1	27	-	-
Não existe	4 250	1 673	243	17	2 317	-	-
Sem declaração	-	-	-	-	-	-	-
Arborização							
Existe	4 227	1 669	237	17	2 304	-	-
Não existe	71	24	6	1	40	-	-
Sem declaração	-	-	-	-	-	-	-
Esgoto a céu aberto							
Existe	754	272	54	3	425	-	-
Não existe	3 544	1 421	189	15	1 919	-	-
Sem declaração	-	-	-	-	-	-	-
Lixo acumulado nos logradouros							
Existe	274	94	18	1	161	-	-
Não existe	4 024	1 599	225	17	2 183	-	-
Sem declaração	-	-	-	-	-	-	-
Uiraúna	**10 289**	**4 611**	**699**	**219**	**4 756**	**4**	**-**
Identificação do logradouro							
Existe	2 932	1 286	280	69	1 297	-	-
Não existe	7 356	3 324	419	150	3 459	4	-
Sem declaração	1	1	-	-	-	-	-
Iluminação pública							
Existe	9 991	4 496	681	204	4 607	3	-
Não existe	297	114	18	15	149	1	-
Sem declaração	1	1	-	-	-	-	-
Pavimentação							
Existe	5 916	2 904	355	118	2 538	1	-

ANUÁRIO ESTATÍSTICO DO ESTADO DA PARAÍBA - 2011

II - Características Demográficas e Sociais

2.1 - Demografia

2.1.2 - Domicílios

2.1.2.2 - Características dos Domicílios e Entorno

Tabela 09 - Moradores em domicílios particulares permanentes, por cor ou raça, segundo as características do entorno nos municípios - Paraíba - 2010

Características do entorno e municípios	Moradores em domicílios particulares permanentes						
	Total	Cor ou raça					
		Branca	Preta	Amarela	Parda	Indígena	Sem declaração
Não existe	4 372	1 706	344	101	2 218	3	-
Sem declaração	1	1	-	-	-	-	-
Calçada							
Existe	9 281	4 225	633	191	4 228	4	-
Não existe	1 007	385	66	28	528	-	-
Sem declaração	1	1	-	-	-	-	-
Meio-fio / guia							
Existe	5 768	2 809	354	125	2 480	-	-
Não existe	4 520	1 801	345	94	2 276	4	-
Sem declaração	1	1	-	-	-	-	-
Bueiro / boca de lobo							
Existe	473	287	20	8	158	-	-
Não existe	9 815	4 323	679	211	4 598	4	-
Sem declaração	1	1	-	-	-	-	-
Rampa para cadeirante							
Existe	46	22	2	1	21	-	-
Não existe	10 242	4 588	697	218	4 735	4	-
Sem declaração	1	1	-	-	-	-	-
Arborização							
Existe	9 906	4 452	674	212	4 564	4	-
Não existe	382	158	25	7	192	-	-
Sem declaração	1	1	-	-	-	-	-
Esgoto a céu aberto							
Existe	475	188	40	15	231	1	-
Não existe	9 813	4 422	659	204	4 525	3	-
Sem declaração	1	1	-	-	-	-	-
Lixo acumulado nos logradouros							
Existe	733	316	42	16	359	-	-
Não existe	9 555	4 294	657	203	4 397	4	-
Sem declaração	1	1	-	-	-	-	-
Umbuzeiro	**3 978**	**1 566**	**130**	**25**	**2 250**	**7**	**-**
Identificação do logradouro							
Existe	2 053	812	60	13	1 167	1	-
Não existe	1 797	700	65	12	1 014	6	-
Sem declaração	128	54	5	-	69	-	-
Iluminação pública							
Existe	3 760	1 479	121	25	2 130	5	-
Não existe	90	33	4	-	51	2	-
Sem declaração	128	54	5	-	69	-	-
Pavimentação							
Existe	2 827	1 120	88	17	1 599	3	-
Não existe	1 023	392	37	8	582	4	-
Sem declaração	128	54	5	-	69	-	-
Calçada							
Existe	1 585	682	57	10	834	2	-
Não existe	2 265	830	68	15	1 347	5	-
Sem declaração	128	54	5	-	69	-	-
Meio-fio / guia							
Existe	2 789	1 094	91	17	1 584	3	-
Não existe	1 061	418	34	8	597	4	-
Sem declaração	128	54	5	-	69	-	-
Bueiro / boca de lobo							
Existe	363	166	8	2	186	1	-
Não existe	3 487	1 346	117	23	1 995	6	-
Sem declaração	128	54	5	-	69	-	-
Rampa para cadeirante							
Existe	123	64	-	-	59	-	-
Não existe	3 727	1 448	125	25	2 122	7	-
Sem declaração	128	54	5	-	69	-	-

ANUÁRIO ESTATÍSTICO DO ESTADO DA PARAÍBA - 2011

II - Características Demográficas e Sociais

2.1 - Demografia

2.1.2 - Domicílios

2.1.2.2 - Características dos Domicílios e Entorno

Tabela 09 - Moradores em domicílios particulares permanentes, por cor ou raça, segundo as características do entorno nos municípios - Paraíba - 2010

Características do entorno e municípios	Moradores em domicílios particulares permanentes						
	Total	Cor ou raça					
		Branca	Preta	Amarela	Parda	Indígena	Sem declaração
Arborização							
Existe	2 654	1 026	90	19	1 515	4	-
Não existe	1 196	486	35	6	666	3	-
Sem declaração	128	54	5	-	69	-	-
Esgoto a céu aberto							
Existe	864	324	30	8	500	2	-
Não existe	2 986	1 188	95	17	1 681	5	-
Sem declaração	128	54	5	-	69	-	-
Lixo acumulado nos logradouros							
Existe	228	89	11	2	126	-	-
Não existe	3 622	1 423	114	23	2 055	7	-
Sem declaração	128	54	5	-	69	-	-
Várzea	**1 835**	**1 209**	**58**	**13**	**554**	**1**	**-**
Identificação do logradouro							
Existe	840	565	19	5	250	1	-
Não existe	995	644	39	8	304	-	-
Sem declaração	-	-	-	-	-	-	-
Iluminação pública							
Existe	1 749	1 149	56	13	530	1	-
Não existe	86	60	2	-	24	-	-
Sem declaração	-	-	-	-	-	-	-
Pavimentação							
Existe	1 625	1 086	49	12	478	-	-
Não existe	210	123	9	1	76	1	-
Sem declaração	-	-	-	-	-	-	-
Calçada							
Existe	1 428	963	44	12	409	-	-
Não existe	407	246	14	1	145	1	-
Sem declaração	-	-	-	-	-	-	-
Meio-fio / guia							
Existe	1 721	1 136	53	12	520	-	-
Não existe	114	73	5	1	34	1	-
Sem declaração	-	-	-	-	-	-	-
Bueiro / boca de lobo							
Existe	42	28	-	-	14	-	-
Não existe	1 793	1 181	58	13	540	1	-
Sem declaração	-	-	-	-	-	-	-
Rampa para cadeirante							
Existe	-	-	-	-	-	-	-
Não existe	1 835	1 209	58	13	554	1	-
Sem declaração	-	-	-	-	-	-	-
Arborização							
Existe	1 778	1 175	58	13	531	1	-
Não existe	57	34	-	-	23	-	-
Sem declaração	-	-	-	-	-	-	-
Esgoto a céu aberto							
Existe	4	3	-	-	1	-	-
Não existe	1 831	1 206	58	13	553	1	-
Sem declaração	-	-	-	-	-	-	-
Lixo acumulado nos logradouros							
Existe	-	-	-	-	-	-	-
Não existe	1 835	1 209	58	13	554	1	-
Sem declaração	-	-	-	-	-	-	-
Vieirópolis	**996**	**421**	**94**	**24**	**457**	**-**	**-**
Identificação do logradouro							
Existe	751	339	71	14	327	-	-
Não existe	245	82	23	10	130	-	-
Sem declaração	-	-	-	-	-	-	-
Iluminação pública							

ANUÁRIO ESTATÍSTICO DO ESTADO DA PARAÍBA - 2011

II - Características Demográficas e Sociais

2.1 - Demografia

2.1.2 - Domicílios

2.1.2.2 - Características dos Domicílios e Entorno

Tabela 09 - Moradores em domicílios particulares permanentes, por cor ou raça, segundo as características do entorno nos municípios - Paraíba - 2010

Características do entorno e municípios	Moradores em domicílios particulares permanentes						
	Total	Cor ou raça					
		Branca	Preta	Amarela	Parda	Indígena	Sem declaração
Existe	896	384	80	20	412	-	-
Não existe	100	37	14	4	45	-	-
Sem declaração	-	-	-	-	-	-	-
Pavimentação							
Existe	840	383	73	17	367	-	-
Não existe	156	38	21	7	90	-	-
Sem declaração	-	-	-	-	-	-	-
Calçada							
Existe	755	340	72	14	329	-	-
Não existe	241	81	22	10	128	-	-
Sem declaração	-	-	-	-	-	-	-
Meio-fio / guia							
Existe	882	391	78	20	393	-	-
Não existe	114	30	16	4	64	-	-
Sem declaração	-	-	-	-	-	-	-
Bueiro / boca de lobo							
Existe	128	62	8	3	55	-	-
Não existe	868	359	86	21	402	-	-
Sem declaração	-	-	-	-	-	-	-
Rampa para cadeirante							
Existe	-	-	-	-	-	-	-
Não existe	996	421	94	24	457	-	-
Sem declaração	-	-	-	-	-	-	-
Arborização							
Existe	943	396	88	23	436	-	-
Não existe	53	25	6	1	21	-	-
Sem declaração	-	-	-	-	-	-	-
Esgoto a céu aberto							
Existe	416	151	36	10	219	-	-
Não existe	580	270	58	14	238	-	-
Sem declaração	-	-	-	-	-	-	-
Lixo acumulado nos logradouros							
Existe	216	87	21	5	103	-	-
Não existe	780	334	73	19	354	-	-
Sem declaração	-	-	-	-	-	-	-
Vista Serrana	**1 572**	**854**	**51**	**1**	**666**	**-**	**-**
Identificação do logradouro							
Existe	996	570	33	1	392	-	-
Não existe	576	284	18	-	274	-	-
Sem declaração	-	-	-	-	-	-	-
Iluminação pública							
Existe	1 486	816	49	1	620	-	-
Não existe	86	38	2	-	46	-	-
Sem declaração	-	-	-	-	-	-	-
Pavimentação							
Existe	1 110	622	30	1	457	-	-
Não existe	462	232	21	-	209	-	-
Sem declaração	-	-	-	-	-	-	-
Calçada							
Existe	1 153	650	31	1	471	-	-
Não existe	419	204	20	-	195	-	-
Sem declaração	-	-	-	-	-	-	-
Meio-fio / guia							

ANUÁRIO ESTATÍSTICO DO ESTADO DA PARAÍBA - 2011

II - Características Demográficas e Sociais

2.1 - Demografia

2.1.2 - Domicílios

2.1.2.2 - Características dos Domicílios e Entorno

Tabela 09 - Moradores em domicílios particulares permanentes, por cor ou raça, segundo as características do entorno nos municípios - Paraíba - 2010

Características do entorno e municípios	Moradores em domicílios particulares permanentes						
	Total	Cor ou raça					
		Branca	Preta	Amarela	Parda	Indígena	Sem declaração
Existe	1 125	631	30	1	463	-	-
Não existe	447	223	21	-	203	-	-
Sem declaração	-	-	-	-	-	-	-
Bueiro / boca de lobo							
Existe	27	19	1	-	7	-	-
Não existe	1 545	835	50	1	659	-	-
Sem declaração	-	-	-	-	-	-	-
Rampa para cadeirante							
Existe	50	32	-	-	18	-	-
Não existe	1 522	822	51	1	648	-	-
Sem declaração	-	-	-	-	-	-	-
Arborização							
Existe	1 408	765	48	1	594	-	-
Não existe	164	89	3	-	72	-	-
Sem declaração	-	-	-	-	-	-	-
Esgoto a céu aberto							
Existe	852	428	41	1	382	-	-
Não existe	720	426	10	-	284	-	-
Sem declaração	-	-	-	-	-	-	-
Lixo acumulado nos logradouros							
Existe	158	47	14	-	97	-	-
Não existe	1 414	807	37	1	569	-	-
Sem declaração	-	-	-	-	-	-	-
Zabelê	**1 469**	**698**	**13**	**-**	**758**	**-**	**-**
Identificação do logradouro							
Existe	1 134	553	12	-	569	-	-
Não existe	335	145	1	-	189	-	-
Sem declaração	-	-	-	-	-	-	-
Iluminação pública							
Existe	1 444	686	13	-	745	-	-
Não existe	25	12	-	-	13	-	-
Sem declaração	-	-	-	-	-	-	-
Pavimentação							
Existe	918	426	9	-	483	-	-
Não existe	551	272	4	-	275	-	-
Sem declaração	-	-	-	-	-	-	-
Calçada							
Existe	921	439	9	-	473	-	-
Não existe	548	259	4	-	285	-	-
Sem declaração	-	-	-	-	-	-	-
Meio-fio / guia							
Existe	920	428	9	-	483	-	-

ANUÁRIO ESTATÍSTICO DO ESTADO DA PARAÍBA - 2011

II - Características Demográficas e Sociais

2.1 - Demografia

2.1.2 - Domicílios

2.1.2.2 - Características dos Domicílios e Entorno

Tabela 09 - Moradores em domicílios particulares permanentes, por cor ou raça, segundo as características do entorno nos municípios - Paraíba - 2010

Características do entorno e municípios	Moradores em domicílios particulares permanentes						
	Total	Cor ou raça					
		Branca	Preta	Amarela	Parda	Indígena	Sem declaração
Não existe	549	270	4	-	275	-	-
Sem declaração	-	-	-	-	-	-	-
Bueiro / boca de lobo							
Existe	-	-	-	-	-	-	-
Não existe	1 469	698	13	-	758	-	-
Sem declaração	-	-	-	-	-	-	-
Rampa para cadeirante							
Existe	-	-	-	-	-	-	-
Não existe	1 469	698	13	-	758	-	-
Sem declaração	-	-	-	-	-	-	-
Arborização							
Existe	1 397	657	13	-	727	-	-
Não existe	72	41	-	-	31	-	-
Sem declaração	-	-	-	-	-	-	-
Esgoto a céu aberto							
Existe	99	42	-	-	57	-	-
Não existe	1 370	656	13	-	701	-	-
Sem declaração	-	-	-	-	-	-	-
Lixo acumulado nos logradouros							
Existe	48	21	-	-	27	-	-
Não existe	1 421	677	13	-	731	-	-
Sem declaração	-	-	-	-	-	-	-

Fonte: IBGE, Resultados do Universo do Censo Demográfico 2010.

Nota: Não constam do universo da pesquisa as áreas sem ordenamento urbano regular, nas quais não foi possível identificar face de quadra.

(1) Domicílios em quadras-face onde foi possível fazer a associação das características do entorno.

ANUÁRIO ESTATÍSTICO DO ESTADO DA PARAÍBA - 2011

II - Características Demográficas e Sociais

2.1 - Demografia

2.1.2 - Domicílios

2.1.2.3 - Moradores e Infraestrutura

Tabela 01 - Domicílios particulares permanentes, moradores em dom. part. perm. e média de moradores em dom. part. permanentes, por situação do dom., segundo as mesorregiões, as microrregiões, os municípios, os distritos e os bairros - Paraíba - 2010 — 1 de 13

Mesorregiões, microrregiões, municípios, distritos e bairros	Dom. particulares permanentes			Moradores em domicílios particulares permanentes					
	Total	Situação do dom.		Total			Média de moradores		
					Situação do dom.			Situação do dom.	
		Urbana	Rural		Urbana	Rural		Urbana	Rural
Total	**1.080.672**	**829.761**	**250.911**	**3.752.875**	**2.827.069**	**925.806**	**3,5**	**3,4**	**3,7**
Mesorregiões									
Agreste Paraibano	348 099	250 104	97 995	1 209 917	848 915	361 002	3,5	3,4	3,7
Borborema	89 333	55 094	34 239	297 624	177 379	120 245	3,3	3,2	3,5
Mata Paraibana	399 906	358 711	41 195	1 384 973	1 230 263	154 710	3,5	3,4	3,8
Sertão Paraibano	243 334	165 852	77 482	860 361	570 512	289 849	3,5	3,4	3,7
Microrregiões									
Brejo Paraibano	31 672	17 611	14 061	116 259	61 679	54 580	3,7	3,5	3,9
Cajazeiras	48 206	30 282	17 924	167 424	102 204	65 220	3,5	3,4	3,6
Campina Grande	145 648	122 885	22 763	501 035	419 505	81 530	3,4	3,4	3,6
Cariri Ocidental	37 972	24 481	13 491	121 206	75 807	45 399	3,2	3,1	3,4
Cariri Oriental	18 742	8 971	9 771	63 599	29 410	34 189	3,4	3,3	3,5
Catolé do Rocha	32 396	23 048	9 348	115 800	81 210	34 590	3,6	3,5	3,7
Curimataú Ocidental	34 881	23 507	11 374	119 489	77 841	41 648	3,4	3,3	3,7
Curimataú Oriental	25 915	15 059	10 856	93 175	52 159	41 016	3,6	3,5	3,8
Esperança	15 618	10 256	5 362	53 436	33 921	19 515	3,4	3,3	3,6
Guarabira	47 729	35 125	12 604	164 273	118 469	45 804	3,4	3,4	3,6
Itabaiana	31 718	19 774	11 944	108 346	65 471	42 875	3,4	3,3	3,6
Itaporanga	22 847	14 940	7 907	83 771	51 800	31 971	3,7	3,5	4,0
João Pessoa	300 729	293 056	7 673	1 028 713	1 000 061	28 652	3,4	3,4	3,7
Litoral Norte	39 501	24 967	14 534	141 704	87 251	54 453	3,6	3,5	3,8
Litoral Sul	22 544	15 466	7 078	82 111	55 296	26 815	3,6	3,6	3,8
Patos	36 110	31 215	4 895	126 147	107 991	18 156	3,5	3,5	3,7
Piancó	20 019	13 357	6 662	70 467	45 200	25 267	3,5	3,4	3,8
Sapé	37 132	25 222	11 910	132 445	87 655	44 790	3,6	3,5	3,8
Seridó Ocidental Paraibano	11 481	8 800	2 681	39 051	29 342	9 709	3,4	3,3	3,6
Seridó Oriental Paraibano	21 138	12 842	8 296	73 768	42 820	30 948	3,5	3,3	3,7
Serra do Teixeira	31 816	17 868	13 948	115 664	61 232	54 432	3,6	3,4	3,9
Sousa	51 940	35 142	16 798	181 088	120 875	60 213	3,5	3,4	3,6
Umbuzeiro	14 918	5 887	9 031	53 904	19 870	34 034	3,6	3,4	3,8
Municípios e Distritos									
Água Branca	2 559	1 207	1 352	9 446	4 059	5 387	3,7	3,4	4,0
Água Branca	2 559	1 207	1 352	9 446	4 059	5 387	3,7	3,4	4,0
Aguiar	1 659	863	796	5 528	2 699	2 829	3,3	3,1	3,6
Aguiar	1 659	863	796	5 528	2 699	2 829	3,3	3,1	3,6
Alagoa Grande	8 012	5 137	2 875	28 460	17 520	10 940	3,6	3,4	3,8
Alagoa Grande	8 012	5 137	2 875	28 460	17 520	10 940	3,6	3,4	3,8
Alagoa Nova	5 434	2 833	2 601	19 678	9 794	9 884	3,6	3,5	3,8
Alagoa Nova	5 434	2 833	2 601	19 678	9 794	9 884	3,6	3,5	3,8
Alagoinha	3 686	2 476	1 210	13 533	8 998	4 535	3,7	3,6	3,8
Alagoinha	3 686	2 476	1 210	13 533	8 998	4 535	3,7	3,6	3,8
Alcantil	1 565	637	928	5 237	2 062	3 175	3,4	3,2	3,4
Alcantil	1 565	637	928	5 237	2 062	3 175	3,4	3,2	3,4
Algodão de Jandaíra	673	353	320	2 359	1 231	1 128	3,5	3,5	3,5
Algodão de Jandaíra	673	353	320	2 359	1 231	1 128	3,5	3,5	3,5
Alhandra	5 017	3 162	1 855	17 924	11 119	6 805	3,6	3,5	3,7
Alhandra	5 017	3 162	1 855	17 924	11 119	6 805	3,6	3,5	3,7
Amparo	636	340	296	2 088	1 062	1 026	3,3	3,1	3,5
Amparo	636	340	296	2 088	1 062	1 026	3,3	3,1	3,5
Aparecida	2 207	1 055	1 152	7 668	3 635	4 033	3,5	3,5	3,5
Aparecida	2 207	1 055	1 152	7 668	3 635	4 033	3,5	3,5	3,5
Araçagi	5 004	2 032	2 972	17 190	6 774	10 416	3,4	3,3	3,5
Araçagi	5 004	2 032	2 972	17 190	6 774	10 416	3,4	3,3	3,5
Arara	3 911	2 894	1 017	12 627	8 899	3 728	3,2	3,1	3,7
Arara	3 911	2 894	1 017	12 627	8 899	3 728	3,2	3,1	3,7

ANUÁRIO ESTATÍSTICO DO ESTADO DA PARAÍBA - 2011

II - Características Demográficas e Sociais

2.1 - Demografia

2.1.2 - Domicílios

2.1.2.3 - Moradores e Infraestrutura

Tabela 01 - Domicílios particulares permanentes, moradores em dom. part. perm. e média de moradores em dom. part. permanentes, por situação do dom., segundo as mesorregiões, as microrregiões, os municípios, os distritos e os bairros - Paraíba - 2010 — 2 de 13

Mesorregiões, microrregiões, municípios, distritos e bairros	Dom. particulares permanentes			Moradores em domicílios particulares permanentes					
				Total			Média de moradores		
	Total	Situação do dom.		Total	Situação do dom.		Total	Situação do dom.	
		Urbana	Rural		Urbana	Rural		Urbana	Rural
Araruna	5 222	2 690	2 532	18 821	9 280	9 541	3,6	3,5	3,8
Araruna	5 222	2 690	2 532	18 821	9 280	9 541	3,6	3,5	3,8
Areia	6 345	4 065	2 280	23 771	14 567	9 204	3,8	3,6	4,0
Areia	4 424	3 531	893	16 404	12 636	3 768	3,7	3,6	4,2
Cepilho	558	182	376	2 222	650	1 572	4,0	3,6	4,2
Mata Limpa	641	279	362	2 453	1 001	1 452	3,8	3,6	4,0
Muquém	722	73	649	2 692	280	2 412	3,7	3,8	3,7
Areia de Baraúnas	488	267	221	1 927	1 017	910	4,0	3,8	4,1
Areia de Baraúnas	488	267	221	1 927	1 017	910	4,0	3,8	4,1
Areial	1 951	1 441	510	6 438	4 588	1 850	3,3	3,2	3,6
Areial	1 951	1 441	510	6 438	4 588	1 850	3,3	3,2	3,6
Aroeiras	5 421	2 821	2 600	19 046	9 504	9 542	3,5	3,4	3,7
Aroeiras	4 593	2 407	2 186	16 019	7 990	8 029	3,5	3,3	3,7
Pedro Velho	828	414	414	3 027	1 514	1 513	3,7	3,7	3,7
Assunção	1 042	870	172	3 514	2 841	673	3,4	3,3	3,9
Assunção	1 042	870	172	3 514	2 841	673	3,4	3,3	3,9
Baía da Traição	2 096	870	1 226	7 995	3 076	4 919	3,8	3,5	4,0
Baía da Traição	2 096	870	1 226	7 995	3 076	4 919	3,8	3,5	4,0
Bananeiras	5 930	2 450	3 480	21 802	8 637	13 165	3,7	3,5	3,8
Bananeiras	3 262	1 875	1 387	12 089	6 748	5 341	3,7	3,6	3,9
Maia	1 466	226	1 240	5 272	794	4 478	3,6	3,5	3,6
Taboleiro	1 202	349	853	4 441	1 095	3 346	3,7	3,1	3,9
Baraúna	1 300	1 008	292	4 220	3 187	1 033	3,3	3,2	3,5
Baraúna	1 300	1 008	292	4 220	3 187	1 033	3,3	3,2	3,5
Barra de Santa Rosa	4 191	2 524	1 667	14 136	7 944	6 192	3,4	3,2	3,7
Barra de Santa Rosa	4 191	2 524	1 667	14 136	7 944	6 192	3,4	3,2	3,7
Barra de Santana	2 421	245	2 176	8 189	726	7 463	3,4	3,0	3,4
Barra de Santana	2 421	245	2 176	8 189	726	7 463	3,4	3,0	3,4
Barra de São Miguel	1 633	732	901	5 604	2 359	3 245	3,4	3,2	3,6
Barra de São Miguel	1 633	732	901	5 604	2 359	3 245	3,4	3,2	3,6
Bayeux	27 934	27 685	249	99 585	98 662	923	3,6	3,6	3,7
Bayeux	27 934	27 685	249	99 585	98 662	923	3,6	3,6	3,7
Belém	5 150	4 349	801	17 022	14 041	2 981	3,3	3,2	3,7
Belém	4 336	3 815	521	14 219	12 291	1 928	3,3	3,2	3,7
Rua Nova	814	534	280	2 803	1 750	1 053	3,4	3,3	3,8
Belém do Brejo do Cruz	1 966	1 469	497	7 124	5 250	1 874	3,6	3,6	3,8
Belém do Brejo do Cruz	1 966	1 469	497	7 124	5 250	1 874	3,6	3,6	3,8
Bernardino Batista	799	247	552	3 060	843	2 217	3,8	3,4	4,0
Bernardino Batista	799	247	552	3 060	843	2 217	3,8	3,4	4,0
Boa Ventura	1 492	981	511	5 743	3 518	2 225	3,9	3,6	4,4
Boa Ventura	1 492	981	511	5 743	3 518	2 225	3,9	3,6	4,4
Boa Vista	1 730	908	822	6 204	3 208	2 996	3,6	3,5	3,6
Boa Vista	1 730	908	822	6 204	3 208	2 996	3,6	3,5	3,6
Bom Jesus	699	305	394	2 400	988	1 412	3,4	3,2	3,6
Bom Jesus	699	305	394	2 400	988	1 412	3,4	3,2	3,6
Bom Sucesso	1 513	643	870	5 028	2 029	2 999	3,3	3,2	3,5
Bom Sucesso	1 513	643	870	5 028	2 029	2 999	3,3	3,2	3,5
Bonito de Santa Fé	2 801	2 012	789	10 782	7 377	3 405	3,9	3,7	4,3
Bonito de Santa Fé	2 342	1 816	526	8 971	6 679	2 292	3,8	3,7	4,4
Viana	459	196	263	1 811	698	1 113	4,0	3,6	4,2
Boqueirão	4 853	3 533	1 320	16 865	11 983	4 882	3,5	3,4	3,7
Boqueirão	4 506	3 379	1 127	15 610	11 412	4 198	3,5	3,4	3,7
Marinho	347	154	193	1 255	571	684	3,6	3,7	3,5
Borborema	1 395	1 043	352	5 084	3 727	1 357	3,6	3,6	3,9
Borborema	1 395	1 043	352	5 084	3 727	1 357	3,6	3,6	3,9

ANUÁRIO ESTATÍSTICO DO ESTADO DA PARAÍBA - 2011

II - Características Demográficas e Sociais

2.1 - Demografia

2.1.2 - Domicílios

2.1.2.3 - Moradores e Infraestrutura

Tabela 01 - Domicílios particulares permanentes, moradores em dom. part. perm. e média de moradores em dom. part. permanentes, por situação do dom., segundo as mesorregiões, as microrregiões, os municípios, os distritos e os bairros - Paraíba - 2010 — **3 de 13**

Mesorregiões, microrregiões, municípios, distritos e bairros	Dom. particulares permanentes			Moradores em domicílios particulares permanentes					
	Total	Situação do dom.		Total			Média de moradores		
				Total	Situação do dom.		Total	Situação do dom.	
		Urbana	Rural		Urbana	Rural		Urbana	Rural
Brejo do Cruz	3 629	2 788	841	13 112	9 891	3 221	3,6	3,6	3,8
Brejo do Cruz	3 629	2 788	841	13 112	9 891	3 221	3,6	3,6	3,8
Brejo dos Santos	1 826	1 401	425	6 182	4 631	1 551	3,4	3,3	3,7
Brejo dos Santos	1 826	1 401	425	6 182	4 631	1 551	3,4	3,3	3,7
Caaporã	5 443	4 723	720	20 297	17 526	2 771	3,7	3,7	3,9
Caaporã	4 306	3 901	405	16 182	14 559	1 623	3,8	3,7	4,0
Cupissura	1 137	822	315	4 115	2 967	1 148	3,6	3,6	3,6
Cabaceiras	1 508	702	806	5 021	2 211	2 810	3,3	3,2	3,5
Cabaceiras	1 508	702	806	5 021	2 211	2 810	3,3	3,2	3,5
Cabedelo	17 110	17 108	2	57 460	57 452	8	3,4	3,4	4,0
Cabedelo	14 725	14 723	2	49 062	49 054	8	3,3	3,3	4,0
Renascer	2 385	2 385	-	8 398	8 398	-	3,5	3,5	-
Cachoeira dos Índios	2 597	981	1 616	9 530	3 397	6 133	3,7	3,5	3,8
Balanços	76	28	48	280	95	185	3,7	3,4	3,9
Cachoeira dos Índios	1 840	857	983	6 581	2 912	3 669	3,6	3,4	3,7
Fátima	413	47	366	1 556	184	1 372	3,8	3,9	3,8
São José de Marimbas	268	49	219	1 113	206	907	4,2	4,2	4,1
Cacimba de Areia	1 031	499	532	3 549	1 674	1 875	3,4	3,4	3,5
Cacimba de Areia	1 031	499	532	3 549	1 674	1 875	3,4	3,4	3,5
Cacimba de Dentro	4 602	2 591	2 011	16 680	9 138	7 542	3,6	3,5	3,8
Cacimba de Dentro	4 602	2 591	2 011	16 680	9 138	7 542	3,6	3,5	3,8
Cacimbas	1 808	478	1 330	6 812	1 641	5 171	3,8	3,4	3,9
Cacimbas	1 808	478	1 330	6 812	1 641	5 171	3,8	3,4	3,9
Caiçara	2 100	1 540	560	7 214	5 184	2 030	3,4	3,4	3,6
Caiçara	2 100	1 540	560	7 214	5 184	2 030	3,4	3,4	3,6
Cajazeiras	17 279	14 180	3 099	58 170	47 248	10 922	3,4	3,3	3,5
Cajazeiras	16 183	13 971	2 212	54 248	46 506	7 742	3,4	3,3	3,5
Engenheiro Ávidos	1 096	209	887	3 922	742	3 180	3,6	3,6	3,6
Cajazeirinhas	824	277	547	3 023	1 000	2 023	3,7	3,6	3,7
Cajazeirinhas	824	277	547	3 023	1 000	2 023	3,7	3,6	3,7
Caldas Brandão	1 703	997	706	5 632	3 220	2 412	3,3	3,2	3,4
Caldas Brandão	1 703	997	706	5 632	3 220	2 412	3,3	3,2	3,4
Camalaú	1 857	973	884	5 735	2 878	2 857	3,1	3,0	3,2
Camalaú	1 615	896	719	4 945	2 647	2 298	3,1	3,0	3,2
Pindurão	242	77	165	790	231	559	3,3	3,0	3,4
Campina Grande	111 852	106 891	4 961	383 710	365 792	17 918	3,4	3,4	3,6
Campina Grande	104 720	103 325	1 395	358 557	353 668	4 889	3,4	3,4	3,5
Catolé	1 138	55	1 083	4 217	172	4 045	3,7	3,1	3,7
Galante	2 235	1 517	718	7 924	5 194	2 730	3,6	3,4	3,8
São José da Mata	3 759	1 994	1 765	13 012	6 758	6 254	3,5	3,4	3,5
Capim	1 461	1 080	381	5 601	4 106	1 495	3,8	3,8	3,9
Capim	1 262	908	354	4 877	3 506	1 371	3,9	3,9	3,9
Olho d'Água do Serrão	199	172	27	724	600	124	3,6	3,5	4,6
Caraúbas	1 191	499	692	3 881	1 505	2 376	3,3	3,0	3,4
Caraúbas	1 191	499	692	3 881	1 505	2 376	3,3	3,0	3,4
Carrapateira	590	413	177	2 372	1 709	663	4,0	4,1	3,8
Carrapateira	590	413	177	2 372	1 709	663	4,0	4,1	3,8
Casserengue	1 947	1 003	944	7 057	3 457	3 600	3,6	3,5	3,8
Casserengue	1 947	1 003	944	7 057	3 457	3 600	3,6	3,5	3,8
Catingueira	1 307	812	495	4 812	2 884	1 928	3,7	3,6	3,9
Catingueira	1 143	772	371	4 147	2 756	1 391	3,6	3,6	3,8
Itajubatiba	164	40	124	665	128	537	4,1	3,2	4,3
Catolé do Rocha	8 227	6 153	2 074	28 648	21 220	7 428	3,5	3,5	3,6
Catolé do Rocha	6 984	5 974	1 010	24 133	20 606	3 527	3,5	3,5	3,5
Coronel Maia	677	111	566	2 469	398	2 071	3,7	3,6	3,7
Picos	566	68	498	2 046	216	1 830	3,6	3,2	3,7

ANUÁRIO ESTATÍSTICO DO ESTADO DA PARAÍBA - 2011 IDEME

II - Características Demográficas e Sociais

2.1 - Demografia

2.1.2 - Domicílios

2.1.2.3 - Moradores e Infraestrutura

Tabela 01 - Domicílios particulares permanentes, moradores em dom. part. perm. e média de moradores em dom. part. permanentes, por situação do dom., segundo as mesorregiões, as microrregiões, os municípios, os distritos e os bairros - Paraíba - 2010 — **4 de 13**

Mesorregiões, microrregiões, municípios, distritos e bairros	Dom. particulares permanentes			Moradores em domicílios particulares permanentes					
				Total			Média de moradores		
	Total	Situação do dom.		Total	Situação do dom.		Total	Situação do dom.	
		Urbana	Rural		Urbana	Rural		Urbana	Rural
Caturité	1 329	314	1 015	4 543	1 024	3 519	3,4	3,3	3,5
Caturité	1 329	314	1 015	4 543	1 024	3 519	3,4	3,3	3,5
Conceição	5 112	3 301	1 811	18 256	11 329	6 927	3,6	3,4	3,8
Cardoso	233	8	225	912	23	889	3,9	2,9	4,0
Conceição	4 484	3 238	1 246	15 725	11 054	4 671	3,5	3,4	3,8
Montevidéo	395	55	340	1 619	252	1 367	4,1	4,6	4,0
Condado	1 891	1 348	543	6 524	4 523	2 001	3,5	3,4	3,7
Condado	1 891	1 348	543	6 524	4 523	2 001	3,5	3,4	3,7
Conde	5 781	3 925	1 856	21 295	14 446	6 849	3,7	3,7	3,7
Conde	5 257	3 401	1 856	19 433	12 584	6 849	3,7	3,7	3,7
Jacumã	524	524	-	1 862	1 862	-	3,6	3,6	-
Congo	1 478	945	533	4 687	2 942	1 745	3,2	3,1	3,3
Congo	1 478	945	533	4 687	2 942	1 745	3,2	3,1	3,3
Coremas	4 351	3 350	1 001	15 095	11 376	3 719	3,5	3,4	3,7
Coremas	4 351	3 350	1 001	15 095	11 376	3 719	3,5	3,4	3,7
Coxixola	588	268	320	1 771	782	989	3,0	2,9	3,1
Coxixola	588	268	320	1 771	782	989	3,0	2,9	3,1
Cruz do Espírito Santo	4 201	1 952	2 249	16 202	7 392	8 810	3,9	3,8	3,9
Cruz do Espírito Santo	4 201	1 952	2 249	16 202	7 392	8 810	3,9	3,8	3,9
Cubati	2 027	1 459	568	6 860	4 763	2 097	3,4	3,3	3,7
Cubati	2 027	1 459	568	6 860	4 763	2 097	3,4	3,3	3,7
Cuité	5 869	4 040	1 829	19 918	13 410	6 508	3,4	3,3	3,6
Cuité	5 035	3 986	1 049	16 875	13 221	3 654	3,4	3,3	3,5
Melo	834	54	780	3 043	189	2 854	3,7	3,5	3,7
Cuité de Mamanguape	1 729	607	1 122	6 198	2 069	4 129	3,6	3,4	3,7
Cuité de Mamanguape	1 729	607	1 122	6 198	2 069	4 129	3,6	3,4	3,7
Cuitegi	1 898	1 554	344	6 864	5 588	1 276	3,6	3,6	3,7
Cuitegi	1 898	1 554	344	6 864	5 588	1 276	3,6	3,6	3,7
Curral de Cima	1 465	156	1 309	5 207	473	4 734	3,6	3,0	3,6
Curral de Cima	1 465	156	1 309	5 207	473	4 734	3,6	3,0	3,6
Curral Velho	648	381	267	2 487	1 405	1 082	3,8	3,7	4,1
Curral Velho	648	381	267	2 487	1 405	1 082	3,8	3,7	4,1
Damião	1 376	680	696	4 899	2 278	2 621	3,6	3,4	3,8
Damião	1 376	680	696	4 899	2 278	2 621	3,6	3,4	3,8
Desterro	2 312	1 426	886	7 974	4 876	3 098	3,5	3,4	3,5
Desterro	2 312	1 426	886	7 974	4 876	3 098	3,5	3,4	3,5
Diamante	1 764	1 090	674	6 616	3 818	2 798	3,8	3,5	4,2
Diamante	1 560	996	564	5 744	3 452	2 292	3,7	3,5	4,1
Vazante	204	94	110	872	366	506	4,3	3,9	4,6
Dona Inês	2 956	1 411	1 545	10 491	4 634	5 857	3,6	3,3	3,8
Dona Inês	2 956	1 411	1 545	10 491	4 634	5 857	3,6	3,3	3,8
Duas Estradas	1 074	859	215	3 631	2 833	798	3,4	3,3	3,7
Duas Estradas	1 074	859	215	3 631	2 833	798	3,4	3,3	3,7
Emas	819	564	255	3 276	2 116	1 160	4,0	3,8	4,6
Emas	819	564	255	3 276	2 116	1 160	4,0	3,8	4,6
Esperança	9 097	6 486	2 611	31 000	21 538	9 462	3,4	3,3	3,6
Esperança	9 097	6 486	2 611	31 000	21 538	9 462	3,4	3,3	3,6
Fagundes	3 248	1 638	1 610	11 397	5 458	5 939	3,5	3,3	3,7
Fagundes	3 248	1 638	1 610	11 397	5 458	5 939	3,5	3,3	3,7
Frei Martinho	960	585	375	2 923	1 805	1 118	3,0	3,1	3,0
Frei Martinho	960	585	375	2 923	1 805	1 118	3,0	3,1	3,0
Gado Bravo	2 229	284	1 945	8 363	899	7 464	3,8	3,2	3,8
Gado Bravo	2 229	284	1 945	8 363	899	7 464	3,8	3,2	3,8
Guarabira	16 252	14 483	1 769	55 035	48 841	6 194	3,4	3,4	3,5
Cachoeira	1 053	259	794	3 718	942	2 776	3,5	3,6	3,5
Guarabira	15 199	14 224	975	51 317	47 899	3 418	3,4	3,4	3,5
Gurinhém	3 870	1 695	2 175	13 838	5 765	8 073	3,6	3,4	3,7
Gurinhém	3 870	1 695	2 175	13 838	5 765	8 073	3,6	3,4	3,7

ANUÁRIO ESTATÍSTICO DO ESTADO DA PARAÍBA - 2011

II - Características Demográficas e Sociais

2.1 - Demografia

2.1.2 - Domicílios

2.1.2.3 - Moradores e Infraestrutura

Tabela 01 - Domicílios particulares permanentes, moradores em dom. part. perm. e média de moradores em dom. part. permanentes, por situação do dom., segundo as mesorregiões, as microrregiões, os municípios, os distritos e os bairros - Paraíba - 2010 — **5 de 13**

Mesorregiões, microrregiões, municípios, distritos e bairros	Dom. particulares permanentes			Moradores em domicílios particulares permanentes					
	Total	Situação do dom.		Total			Média de moradores		
					Situação do dom.			Situação do dom.	
		Urbana	Rural		Urbana	Rural		Urbana	Rural
Gurjão	942	653	289	3 159	2 128	1 031	3,4	3,3	3,6
Gurjão	942	653	289	3 159	2 128	1 031	3,4	3,3	3,6
Ibiara	1 762	1 146	616	6 010	3 665	2 345	3,4	3,2	3,8
Cachoeirinha	151	67	84	509	205	304	3,4	3,1	3,6
Ibiara	1 611	1 079	532	5 501	3 460	2 041	3,4	3,2	3,8
Igaracy	1 730	1 204	526	6 137	4 109	2 028	3,6	3,4	3,9
Igaracy	1 730	1 204	526	6 137	4 109	2 028	3,6	3,4	3,9
Imaculada	2 906	1 410	1 496	11 346	5 060	6 286	3,9	3,6	4,2
Imaculada	2 099	1 146	953	7 946	4 121	3 825	3,8	3,6	4,0
Palmeira	807	264	543	3 400	939	2 461	4,2	3,6	4,5
Ingá	5 230	3 433	1 797	18 118	11 542	6 576	3,5	3,4	3,7
Ingá	4 291	3 238	1 053	15 001	10 950	4 051	3,5	3,4	3,9
Pontina	939	195	744	3 117	592	2 525	3,3	3,0	3,4
Itabaiana	7 465	6 110	1 355	24 460	19 710	4 750	3,3	3,2	3,5
Campo Grande	513	307	206	1 657	992	665	3,2	3,2	3,2
Guarita	411	83	328	1 428	280	1 148	3,5	3,4	3,5
Itabaiana	6 541	5 720	821	21 375	18 438	2 937	3,3	3,2	3,6
Itaporanga	6 424	5 044	1 380	23 135	17 575	5 560	3,6	3,5	4,0
Itaporanga	6 424	5 044	1 380	23 135	17 575	5 560	3,6	3,5	4,0
Itapororoca	4 791	3 188	1 603	16 989	10 852	6 137	3,6	3,4	3,8
Itapororoca	4 791	3 188	1 603	16 989	10 852	6 137	3,6	3,4	3,8
Itatuba	2 835	1 666	1 169	10 189	5 949	4 240	3,6	3,6	3,6
Itatuba	2 835	1 666	1 169	10 189	5 949	4 240	3,6	3,6	3,6
Jacaraú	4 055	2 434	1 621	13 874	7 995	5 879	3,4	3,3	3,6
Jacaraú	3 266	2 119	1 147	10 995	6 987	4 008	3,4	3,3	3,5
Timbó	789	315	474	2 879	1 008	1 871	3,7	3,2	4,0
Jericó	2 107	1 352	755	7 527	4 725	2 802	3,6	3,5	3,7
Jericó	2 107	1 352	755	7 527	4 725	2 802	3,6	3,5	3,7
João Pessoa	213 256	212 472	784	718 822	716 092	2 730	3,4	3,4	3,5
João Pessoa	213 256	212 472	784	718 822	716 092	2 730	3,4	3,4	3,5
Joca Claudino	750	232	518	2 607	835	1 772	3,5	3,6	3,4
Joca Claudino	750	232	518	2 607	835	1 772	3,5	3,6	3,4
Juarez Távora	2 187	1 752	435	7 457	5 850	1 607	3,4	3,3	3,7
Juarez Távora	2 187	1 752	435	7 457	5 850	1 607	3,4	3,3	3,7
Juazeirinho	4 481	2 595	1 886	16 733	9 100	7 633	3,7	3,5	4,1
Juazeirinho	4 481	2 595	1 886	16 733	9 100	7 633	3,7	3,5	4,1
Junco do Seridó	1 895	1 280	615	6 641	4 367	2 274	3,5	3,4	3,7
Junco do Seridó	1 895	1 280	615	6 641	4 367	2 274	3,5	3,4	3,7
Juripiranga	2 904	2 727	177	10 226	9 575	651	3,5	3,5	3,7
Juripiranga	2 904	2 727	177	10 226	9 575	651	3,5	3,5	3,7
Juru	2 715	1 265	1 450	9 823	4 359	5 464	3,6	3,5	3,8
Juru	2 715	1 265	1 450	9 823	4 359	5 464	3,6	3,5	3,8
Lagoa	1 315	676	639	4 681	2 304	2 377	3,6	3,4	3,7
Lagoa	1 315	676	639	4 681	2 304	2 377	3,6	3,4	3,7
Lagoa de Dentro	2 169	1 225	944	7 358	3 975	3 383	3,4	3,2	3,6
Lagoa de Dentro	2 169	1 225	944	7 358	3 975	3 383	3,4	3,2	3,6
Lagoa Seca	7 180	2 974	4 206	25 857	10 527	15 330	3,6	3,5	3,6
Lagoa Seca	7 180	2 974	4 206	25 857	10 527	15 330	3,6	3,5	3,6
Lastro	725	333	392	2 804	1 304	1 500	3,9	3,9	3,8
Lastro	725	333	392	2 804	1 304	1 500	3,9	3,9	3,8
Livramento	2 043	1 158	885	7 140	3 735	3 405	3,5	3,2	3,9
Livramento	2 043	1 158	885	7 140	3 735	3 405	3,5	3,2	3,9
Logradouro	1 104	503	601	3 935	1 723	2 212	3,6	3,4	3,7
Logradouro	1 104	503	601	3 935	1 723	2 212	3,6	3,4	3,7
Lucena	3 102	2 720	382	11 682	10 124	1 558	3,8	3,7	4,1
Lucena	1 710	1 418	292	6 626	5 407	1 219	3,9	3,8	4,2
Praia de Fagundes	1 392	1 302	90	5 056	4 717	339	3,6	3,6	3,8
Mãe d'Água	1 177	474	703	4 002	1 561	2 441	3,4	3,3	3,5
Mãe d'Água	1 177	474	703	4 002	1 561	2 441	3,4	3,3	3,5

ANUÁRIO ESTATÍSTICO DO ESTADO DA PARAÍBA - 2011 IDEME

II - Características Demográficas e Sociais

2.1 - Demografia

2.1.2 - Domicílios

2.1.2.3 - Moradores e Infraestrutura

Tabela 01 - Domicílios particulares permanentes, moradores em dom. part. perm. e média de moradores em dom. part. permanentes, por situação do dom., segundo as mesorregiões, as microrregiões, os municípios, os distritos e os bairros - Paraíba - 2010 — **6 de 13**

Mesorregiões, microrregiões, municípios, distritos e bairros	Dom. particulares permanentes			Moradores em domicílios particulares permanentes					
	Total	Situação do dom.		Total			Média de moradores		
					Situação do dom.			Situação do dom.	
		Urbana	Rural		Urbana	Rural		Urbana	Rural
Malta	1 640	1 461	179	5 576	4 871	705	3,4	3,3	3,9
Malta	1 640	1 461	179	5 576	4 871	705	3,4	3,3	3,9
Mamanguape	11 559	9 492	2 067	42 171	34 148	8 023	3,7	3,6	3,9
Mamanguape	10 516	9 091	1 425	38 223	32 641	5 582	3,6	3,6	3,9
Pitanga da Estrada	1 043	401	642	3 948	1 507	2 441	3,8	3,8	3,8
Manaíra	2 929	1 746	1 183	10 755	6 026	4 729	3,7	3,5	4,0
Manaíra	2 563	1 663	900	9 367	5 775	3 592	3,7	3,5	4,0
Pelo Sinal	366	83	283	1 388	251	1 137	3,8	3,0	4,0
Marcação	2 040	824	1 216	7 597	2 838	4 759	3,7	3,4	3,9
Camurupim	678	245	433	2 432	821	1 611	3,6	3,4	3,7
Marcação	1 362	579	783	5 165	2 017	3 148	3,8	3,5	4,0
Mari	6 322	5 291	1 031	21 135	17 449	3 686	3,3	3,3	3,6
Mari	6 322	5 291	1 031	21 135	17 449	3 686	3,3	3,3	3,6
Marizópolis	1 754	1 551	203	6 173	5 357	816	3,5	3,5	4,0
Marizópolis	1 754	1 551	203	6 173	5 357	816	3,5	3,5	4,0
Massaranduba	3 772	1 429	2 343	12 894	4 483	8 411	3,4	3,1	3,6
Massaranduba	3 772	1 429	2 343	12 894	4 483	8 411	3,4	3,1	3,6
Mataraca	1 956	1 735	221	7 367	6 514	853	3,8	3,8	3,9
Barra de Camaratuba	210	182	28	773	678	95	3,7	3,7	3,4
Mataraca	1 746	1 553	193	6 594	5 836	758	3,8	3,8	3,9
Matinhas	1 136	186	950	4 321	682	3 639	3,8	3,7	3,8
Matinhas	1 136	186	950	4 321	682	3 639	3,8	3,7	3,8
Mato Grosso	719	327	392	2 699	1 198	1 501	3,8	3,7	3,8
Mato Grosso	719	327	392	2 699	1 198	1 501	3,8	3,7	3,8
Maturéia	1 674	1 147	527	5 928	3 853	2 075	3,5	3,4	3,9
Maturéia	1 674	1 147	527	5 928	3 853	2 075	3,5	3,4	3,9
Mogeiro	3 617	1 726	1 891	12 490	5 582	6 908	3,5	3,2	3,7
Gameleira	1 026	151	875	3 602	500	3 102	3,5	3,3	3,6
Mogeiro	2 591	1 575	1 016	8 888	5 082	3 806	3,4	3,2	3,8
Montadas	1 445	933	512	4 969	3 141	1 828	3,4	3,4	3,6
Montadas	1 445	933	512	4 969	3 141	1 828	3,4	3,4	3,6
Monte Horebe	1 307	781	526	4 497	2 497	2 000	3,4	3,2	3,8
Monte Horebe	1 307	781	526	4 497	2 497	2 000	3,4	3,2	3,8
Monteiro	9 760	6 529	3 231	30 757	20 192	10 565	3,2	3,1	3,3
Monteiro	9 760	6 529	3 231	30 757	20 192	10 565	3,2	3,1	3,3
Mulungu	2 746	1 371	1 375	9 458	4 531	4 927	3,4	3,3	3,6
Mulungu	2 746	1 371	1 375	9 458	4 531	4 927	3,4	3,3	3,6
Natuba	2 849	1 053	1 796	10 565	3 633	6 932	3,7	3,5	3,9
Natuba	1 725	902	823	6 258	3 093	3 165	3,6	3,4	3,9
Pirauá	1 124	151	973	4 307	540	3 767	3,8	3,6	3,9
Nazarezinho	2 110	955	1 155	7 277	3 182	4 095	3,5	3,3	3,6
Nazarezinho	2 110	955	1 155	7 277	3 182	4 095	3,5	3,3	3,6
Nova Floresta	3 165	2 404	761	10 506	7 878	2 628	3,3	3,3	3,5
Nova Floresta	3 165	2 404	761	10 506	7 878	2 628	3,3	3,3	3,5
Nova Olinda	1 676	965	711	6 056	3 216	2 840	3,6	3,3	4,0
Nova Olinda	1 676	965	711	6 056	3 216	2 840	3,6	3,3	4,0
Nova Palmeira	1 310	795	515	4 355	2 551	1 804	3,3	3,2	3,5
Nova Palmeira	1 310	795	515	4 355	2 551	1 804	3,3	3,2	3,5
Olho d'Água	1 858	1 086	772	6 903	3 844	3 059	3,7	3,5	4,0
Olho d'Água	1 486	996	490	5 396	3 492	1 904	3,6	3,5	3,9
Socorro	372	90	282	1 507	352	1 155	4,1	3,9	4,1
Olivedos	1 059	562	497	3 623	1 902	1 721	3,4	3,4	3,5
Olivedos	1 059	562	497	3 623	1 902	1 721	3,4	3,4	3,5
Ouro Velho	941	665	276	2 926	2 045	881	3,1	3,1	3,2
Ouro Velho	941	665	276	2 926	2 045	881	3,1	3,1	3,2

Tabela 01 - Domicílios particulares permanentes, moradores em dom. part. perm. e média de moradores em dom. part. permanentes, por situação do dom., segundo as mesorregiões, as microrregiões, os municípios, os distritos e os bairros - Paraíba - 2010

Mesorregiões, microrregiões, municípios, distritos e bairros	Dom. particulares permanentes			Moradores em domicílios particulares permanentes					
	Total	Situação do dom.		Total			Média de moradores		
				Total	Situação do dom.		Total	Situação do dom.	
		Urbana	Rural		Urbana	Rural		Urbana	Rural
Parari	402	231	171	1 256	699	557	3,1	3,0	3,3
Parari	402	231	171	1 256	699	557	3,1	3,0	3,3
Passagem	672	325	347	2 230	1 106	1 124	3,3	3,4	3,2
Passagem	672	325	347	2 230	1 106	1 124	3,3	3,4	3,2
Patos	28 869	27 955	914	100 222	96 839	3 383	3,5	3,5	3,7
Patos	28 333	27 677	656	98 260	95 900	2 360	3,5	3,5	3,6
Santa Gertrudes	536	278	258	1 962	939	1 023	3,7	3,4	4,0
Paulista	3 294	1 687	1 607	11 727	5 705	6 022	3,6	3,4	3,8
Ipueiras	470	168	302	1 704	580	1 124	3,6	3,5	3,7
Mimoso	527	78	449	2 011	272	1 739	3,8	3,5	3,9
Paulista	2 297	1 441	856	8 012	4 853	3 159	3,5	3,4	3,7
Pedra Branca	992	656	336	3 717	2 361	1 356	3,8	3,6	4,0
Pedra Branca	992	656	336	3 717	2 361	1 356	3,8	3,6	4,0
Pedra Lavrada	2 239	963	1 276	7 448	3 053	4 395	3,3	3,2	3,4
Pedra Lavrada	2 239	963	1 276	7 448	3 053	4 395	3,3	3,2	3,4
Pedras de Fogo	7 384	4 627	2 757	26 972	16 352	10 620	3,7	3,5	3,9
Pedras de Fogo	7 384	4 627	2 757	26 972	16 352	10 620	3,7	3,5	3,9
Pedro Régis	1 724	665	1 059	5 764	2 147	3 617	3,3	3,2	3,4
Pedro Régis	1 724	665	1 059	5 764	2 147	3 617	3,3	3,2	3,4
Piancó	4 616	3 403	1 213	15 406	11 225	4 181	3,3	3,3	3,5
Piancó	4 616	3 403	1 213	15 406	11 225	4 181	3,3	3,3	3,5
Picuí	5 436	3 713	1 723	18 204	12 103	6 101	3,4	3,3	3,5
Picuí	5 436	3 713	1 723	18 204	12 103	6 101	3,4	3,3	3,5
Pilar	3 176	2 202	974	11 187	7 673	3 514	3,5	3,5	3,6
Pilar	3 176	2 202	974	11 187	7 673	3 514	3,5	3,5	3,6
Pilões	1 716	891	825	6 947	3 319	3 628	4,1	3,7	4,4
Pilões	1 716	891	825	6 947	3 319	3 628	4,1	3,7	4,4
Pilõezinhos	1 425	827	598	5 129	2 744	2 385	3,6	3,3	4,0
Pilõezinhos	1 425	827	598	5 129	2 744	2 385	3,6	3,3	4,0
Pirpirituba	2 940	2 311	629	10 319	7 890	2 429	3,5	3,4	3,9
Pirpirituba	2 940	2 311	629	10 319	7 890	2 429	3,5	3,4	3,9
Pitimbu	4 700	2 954	1 746	16 918	10 299	6 619	3,6	3,5	3,8
Pitimbu	4 700	2 954	1 746	16 918	10 299	6 619	3,6	3,5	3,8
Pocinhos	4 778	2 774	2 004	17 008	9 597	7 411	3,6	3,5	3,7
Nazaré	347	63	284	1 220	219	1 001	3,5	3,5	3,5
Pocinhos	4 431	2 711	1 720	15 788	9 378	6 410	3,6	3,5	3,7
Poço Dantas	991	263	728	3 747	973	2 774	3,8	3,7	3,8
Poço Dantas	991	263	728	3 747	973	2 774	3,8	3,7	3,8
Poço de José de Moura	1 187	450	737	3 977	1 424	2 553	3,4	3,2	3,5
Poço de José de Moura	1 187	450	737	3 977	1 424	2 553	3,4	3,2	3,5
Pombal	9 278	7 527	1 751	32 027	25 688	6 339	3,5	3,4	3,6
Pombal	8 687	7 477	1 210	29 919	25 527	4 392	3,4	3,4	3,6
Várzea Comprida	591	50	541	2 108	161	1 947	3,6	3,2	3,6
Prata	1 147	753	394	3 832	2 429	1 403	3,3	3,2	3,6
Prata	1 147	753	394	3 832	2 429	1 403	3,3	3,2	3,6
Princesa Isabel	6 016	4 252	1 764	21 203	14 496	6 707	3,5	3,4	3,8
Princesa Isabel	6 016	4 252	1 764	21 203	14 496	6 707	3,5	3,4	3,8
Puxinanã	3 675	1 261	2 414	12 913	4 211	8 702	3,5	3,3	3,6
Puxinanã	3 675	1 261	2 414	12 913	4 211	8 702	3,5	3,3	3,6
Queimadas	11 998	6 592	5 406	41 015	22 219	18 796	3,4	3,4	3,5
Queimadas	11 998	6 592	5 406	41 015	22 219	18 796	3,4	3,4	3,5
Quixaba	430	175	255	1 671	612	1 059	3,9	3,5	4,2
Quixaba	430	175	255	1 671	612	1 059	3,9	3,5	4,2
Remígio	5 001	3 825	1 176	17 539	12 923	4 616	3,5	3,4	3,9
Remígio	5 001	3 825	1 176	17 539	12 923	4 616	3,5	3,4	3,9

ANUÁRIO ESTATÍSTICO DO ESTADO DA PARAÍBA - 2011

II - Características Demográficas e Sociais

2.1 - Demografia

2.1.2 - Domicílios

2.1.2.3 - Moradores e Infraestrutura

Tabela 01 - Domicílios particulares permanentes, moradores em dom. part. perm. e média de moradores em dom. part. permanentes, por situação do dom., segundo as mesorregiões, as microrregiões, os municípios, os distritos e os bairros - Paraíba - 2010 — **8 de 13**

Mesorregiões, microrregiões, municípios, distritos e bairros	Dom. particulares permanentes			Moradores em domicílios particulares permanentes					
				Total			Média de moradores		
	Total	Situação do dom.		Total	Situação do dom.		Total	Situação do dom.	
		Urbana	Rural		Urbana	Rural		Urbana	Rural
Riachão	930	614	316	3 266	2 026	1 240	3,5	3,3	3,9
Riachão	930	614	316	3 266	2 026	1 240	3,5	3,3	3,9
Riachão do Bacamarte	1 279	791	488	4 262	2 662	1 600	3,3	3,4	3,3
Riachão do Bacamarte	1 279	791	488	4 262	2 662	1 600	3,3	3,4	3,3
Riachão do Poço	1 170	384	786	4 162	1 287	2 875	3,6	3,4	3,7
Riachão do Poço	1 170	384	786	4 162	1 287	2 875	3,6	3,4	3,7
Riacho de Santo Antônio	473	327	146	1 713	1 177	536	3,6	3,6	3,7
Riacho de Santo Antônio	473	327	146	1 713	1 177	536	3,6	3,6	3,7
Riacho dos Cavalos	2 225	1 084	1 141	8 311	4 022	4 289	3,7	3,7	3,8
Riacho dos Cavalos	2 225	1 084	1 141	8 311	4 022	4 289	3,7	3,7	3,8
Rio Tinto	6 625	3 916	2 709	22 941	13 033	9 908	3,5	3,3	3,7
Barra do Mamanguape	393	62	331	1 438	216	1 222	3,7	3,5	3,7
Rio Tinto	5 804	3 581	2 223	19 969	11 837	8 132	3,4	3,3	3,7
Salema	428	273	155	1 534	980	554	3,6	3,6	3,6
Salgadinho	957	336	621	3 500	1 203	2 297	3,7	3,6	3,7
Salgadinho	666	176	490	2 432	610	1 822	3,7	3,5	3,7
São José da Batalha	291	160	131	1 068	593	475	3,7	3,7	3,6
Salgado de São Félix	3 532	1 604	1 928	11 900	5 191	6 709	3,4	3,2	3,5
Dois Riachos	721	282	439	2 375	916	1 459	3,3	3,3	3,3
Feira Nova	617	165	452	2 264	612	1 652	3,7	3,7	3,7
Salgado de São Félix	2 194	1 157	1 037	7 261	3 663	3 598	3,3	3,2	3,5
Santa Cecília	1 808	540	1 268	6 645	1 856	4 789	3,7	3,4	3,8
Santa Cecília	1 808	540	1 268	6 645	1 856	4 789	3,7	3,4	3,8
Santa Cruz	1 894	896	998	6 438	2 987	3 451	3,4	3,3	3,5
Santa Cruz	1 894	896	998	6 438	2 987	3 451	3,4	3,3	3,5
Santa Helena	1 664	900	764	5 363	2 702	2 661	3,2	3,0	3,5
Santa Helena	1 664	900	764	5 363	2 702	2 661	3,2	3,0	3,5
Santa Inês	922	394	528	3 525	1 417	2 108	3,8	3,6	4,0
Santa Inês	922	394	528	3 525	1 417	2 108	3,8	3,6	4,0
Santa Luzia	4 353	4 010	343	14 668	13 433	1 235	3,4	3,4	3,6
Santa Luzia	4 353	4 010	343	14 668	13 433	1 235	3,4	3,4	3,6
Santa Rita	33 546	29 146	4 400	119 869	103 285	16 584	3,6	3,5	3,8
Nossa Senhora do Livramento	3 048	603	2 445	11 224	2 064	9 160	3,7	3,4	3,8
Santa Rita	30 498	28 543	1 955	108 645	101 221	7 424	3,6	3,6	3,8
Santa Teresinha	1 264	648	616	4 579	2 208	2 371	3,6	3,4	3,9
Santa Teresinha	1 264	648	616	4 579	2 208	2 371	3,6	3,4	3,9
Santana de Mangueira	1 410	664	746	5 323	2 223	3 100	3,8	3,4	4,2
Santana de Mangueira	1 410	664	746	5 323	2 223	3 100	3,8	3,4	4,2
Santana dos Garrotes	2 003	1 110	893	7 254	3 731	3 523	3,6	3,4	4,0
Pitombeira de Dentro	459	144	315	1 870	525	1 345	4,1	3,7	4,3
Santana dos Garrotes	1 544	966	578	5 384	3 206	2 178	3,5	3,3	3,8
Santo André	794	269	525	2 631	862	1 769	3,3	3,2	3,4
Santo André	794	269	525	2 631	862	1 769	3,3	3,2	3,4
São Bentinho	1 199	822	377	4 133	2 844	1 289	3,5	3,5	3,4
São Bentinho	1 199	822	377	4 133	2 844	1 289	3,5	3,5	3,4
São Bento	8 447	6 910	1 537	30 806	24 982	5 824	3,7	3,6	3,8
São Bento	8 447	6 910	1 537	30 806	24 982	5 824	3,7	3,6	3,8
São Domingos	825	298	527	2 841	980	1 861	3,4	3,3	3,5
São Domingos	825	298	527	2 841	980	1 861	3,4	3,3	3,5
São Domingos do Cariri	717	327	390	2 420	1 034	1 386	3,4	3,2	3,6
São Domingos do Cariri	717	327	390	2 420	1 034	1 386	3,4	3,2	3,6
São Francisco	1 004	393	611	3 362	1 362	2 000	3,4	3,5	3,3
São Francisco	1 004	393	611	3 362	1 362	2 000	3,4	3,5	3,3
São João do Cariri	1 316	733	583	4 336	2 339	1 997	3,3	3,2	3,4
São João do Cariri	1 316	733	583	4 336	2 339	1 997	3,3	3,2	3,4

ANUÁRIO ESTATÍSTICO DO ESTADO DA PARAÍBA - 2011

II - Características Demográficas e Sociais

2.1 - Demografia

2.1.2 - Domicílios

2.1.2.3 - Moradores e Infraestrutura

Tabela 01 - Domicílios particulares permanentes, moradores em dom. part. perm. e média de moradores em dom. part. permanentes, por situação do dom., segundo as mesorregiões, as microrregiões, os municípios, os distritos e os bairros - Paraíba - 2010

Mesorregiões, microrregiões, municípios, distritos e bairros	Dom. particulares permanentes			Moradores em domicílios particulares permanentes					
	Total	Situação do dom.		Total			Média de moradores		
				Total	Situação do dom.		Total	Situação do dom.	
		Urbana	Rural		Urbana	Rural		Urbana	Rural
São João do Rio do Peixe	5 367	2 076	3 291	18 144	6 868	11 276	3,4	3,3	3,4
São João do Rio do Peixe	4 214	2 022	2 192	14 256	6 682	7 574	3,4	3,3	3,5
Umari	1 153	54	1 099	3 888	186	3 702	3,4	3,4	3,4
São João do Tigre	1 445	524	921	4 388	1 529	2 859	3,0	2,9	3,1
Santa Maria	651	75	576	2 007	250	1 757	3,1	3,3	3,1
São João do Tigre	794	449	345	2 381	1 279	1 102	3,0	2,9	3,2
São José da Lagoa Tapada	2 221	1 001	1 220	7 558	3 310	4 248	3,4	3,3	3,5
São José da Lagoa Tapada	2 221	1 001	1 220	7 558	3 310	4 248	3,4	3,3	3,5
São José de Caiana	1 460	730	730	5 984	2 713	3 271	4,1	3,7	4,5
São José de Caiana	1 460	730	730	5 984	2 713	3 271	4,1	3,7	4,5
São José de Espinharas	1 298	482	816	4 735	1 614	3 121	3,7	3,4	3,8
São José de Espinharas	1 298	482	816	4 735	1 614	3 121	3,7	3,4	3,8
São José de Piranhas	5 369	3 173	2 196	19 051	10 756	8 295	3,6	3,4	3,8
Bom Jesus	306	69	237	1 160	255	905	3,8	3,7	3,8
São José de Piranhas	5 063	3 104	1 959	17 891	10 501	7 390	3,5	3,4	3,8
São José de Princesa	1 098	194	904	4 208	692	3 516	3,8	3,6	3,9
São José de Princesa	1 098	194	904	4 208	692	3 516	3,8	3,6	3,9
São José do Bonfim	881	390	491	3 232	1 360	1 872	3,7	3,5	3,8
São José do Bonfim	881	390	491	3 232	1 360	1 872	3,7	3,5	3,8
São José do Brejo do Cruz	422	245	177	1 682	958	724	4,0	3,9	4,1
São José do Brejo do Cruz	422	245	177	1 682	958	724	4,0	3,9	4,1
São José do Sabugi	1 134	748	386	4 004	2 576	1 428	3,5	3,4	3,7
São José do Sabugi	1 134	748	386	4 004	2 576	1 428	3,5	3,4	3,7
São José dos Cordeiros	1 257	538	719	3 977	1 640	2 337	3,2	3,1	3,3
São José dos Cordeiros	1 257	538	719	3 977	1 640	2 337	3,2	3,1	3,3
São José dos Ramos	1 530	678	852	5 508	2 373	3 135	3,6	3,5	3,7
São José dos Ramos	1 530	678	852	5 508	2 373	3 135	3,6	3,5	3,7
São Mamede	2 346	1 836	510	7 734	5 928	1 806	3,3	3,2	3,5
São Mamede	2 346	1 836	510	7 734	5 928	1 806	3,3	3,2	3,5
São Miguel de Taipu	1 773	808	965	6 671	2 952	3 719	3,8	3,7	3,9
São Miguel de Taipu	1 773	808	965	6 671	2 952	3 719	3,8	3,7	3,9
São Sebastião de Lagoa de Roça	3 125	1 396	1 729	11 029	4 654	6 375	3,5	3,3	3,7
São Sebastião de Lagoa de Roça	3 125	1 396	1 729	11 029	4 654	6 375	3,5	3,3	3,7
São Sebastião do Umbuzeiro	1 044	701	343	3 228	2 094	1 134	3,1	3,0	3,3
São Sebastião do Umbuzeiro	1 044	701	343	3 228	2 094	1 134	3,1	3,0	3,3
Sapé	14 025	10 925	3 100	49 998	38 076	11 922	3,6	3,5	3,9
Renascença	650	314	336	2 637	1 230	1 407	4,1	3,9	4,2
Sapé	13 375	10 611	2 764	47 361	36 846	10 515	3,5	3,5	3,8
Seridó	2 622	1 246	1 376	10 213	4 586	5 627	3,9	3,7	4,1
São Vicente do Seridó	2 337	1 062	1 275	9 179	3 956	5 223	3,9	3,7	4,1
Seridó	285	184	101	1 034	630	404	3,6	3,4	4,0
Serra Branca	4 098	2 695	1 403	12 932	8 380	4 552	3,2	3,1	3,2
Santa Luzia do Cariri	305	185	120	960	594	366	3,2	3,2	3,1
Serra Branca	3 519	2 482	1 037	11 103	7 702	3 401	3,2	3,1	3,3
Sucuru	274	28	246	869	84	785	3,2	3,0	3,2
Serra da Raiz	896	612	284	3 198	2 135	1 063	3,6	3,5	3,7
Serra da Raiz	896	612	284	3 198	2 135	1 063	3,6	3,5	3,7
Serra Grande	861	553	308	2 975	1 776	1 199	3,5	3,2	3,9
Serra Grande	861	553	308	2 975	1 776	1 199	3,5	3,2	3,9
Serra Redonda	2 193	1 192	1 001	7 045	3 607	3 438	3,2	3,0	3,4
Serra Redonda	2 193	1 192	1 001	7 045	3 607	3 438	3,2	3,0	3,4
Serraria	1 704	1 006	698	6 196	3 433	2 763	3,6	3,4	4,0
Serraria	1 704	1 006	698	6 196	3 433	2 763	3,6	3,4	4,0
Sertãozinho	1 285	983	302	4 387	3 212	1 175	3,4	3,3	3,9
Sertãozinho	1 285	983	302	4 387	3 212	1 175	3,4	3,3	3,9
Sobrado	2 031	255	1 776	7 356	878	6 478	3,6	3,4	3,7
Sobrado	2 031	255	1 776	7 356	878	6 478	3,6	3,4	3,7

ANUÁRIO ESTATÍSTICO DO ESTADO DA PARAÍBA - 2011 IDEME

II - Características Demográficas e Sociais

2.1 - Demografia

2.1.2 - Domicílios

2.1.2.3 - Moradores e Infraestrutura

Tabela 01 - Domicílios particulares permanentes, moradores em dom. part. perm. e média de moradores em dom. part. permanentes, por situação do dom., segundo as mesorregiões, as microrregiões, os municípios, os distritos e os bairros - Paraíba - 2010 — **10 de 13**

Mesorregiões, microrregiões, municípios, distritos e bairros	Dom. particulares permanentes			Moradores em domicílios particulares permanentes					
				Total			Média de moradores		
	Total	Situação do dom.		Total	Situação do dom.		Total	Situação do dom.	
		Urbana	Rural		Urbana	Rural		Urbana	Rural
Solânea	7 672	5 625	2 047	26 600	19 257	7 343	3,5	3,4	3,6
Solânea	7 672	5 625	2 047	26 600	19 257	7 343	3,5	3,4	3,6
Soledade	3 939	2 959	980	13 706	10 198	3 508	3,5	3,5	3,6
Bom Sucesso	256	20	236	901	62	839	3,5	3,1	3,6
Soledade	3 683	2 939	744	12 805	10 136	2 669	3,5	3,5	3,6
Sossêgo	919	492	427	3 168	1 581	1 587	3,5	3,2	3,7
Sossêgo	919	492	427	3 168	1 581	1 587	3,5	3,2	3,7
Sousa	18 742	14 831	3 911	65 420	51 559	13 861	3,5	3,5	3,5
Sousa	18 742	14 831	3 911	65 420	51 559	13 861	3,5	3,5	3,5
Sumé	5 316	4 109	1 207	15 996	12 178	3 818	3,0	3,0	3,2
Pio X	286	79	207	856	223	633	3,0	2,8	3,1
Sumé	5 030	4 030	1 000	15 140	11 955	3 185	3,0	3,0	3,2
Tacima	2 586	1 125	1 461	10 260	4 367	5 893	4,0	3,9	4,0
Tacima	2 586	1 125	1 461	10 260	4 367	5 893	4,0	3,9	4,0
Taperoá	4 247	2 694	1 553	14 909	8 912	5 997	3,5	3,3	3,9
Taperoá	4 247	2 694	1 553	14 909	8 912	5 997	3,5	3,3	3,9
Tavares	3 796	1 906	1 890	14 085	6 598	7 487	3,7	3,5	4,0
Tavares	3 796	1 906	1 890	14 085	6 598	7 487	3,7	3,5	4,0
Teixeira	4 003	2 837	1 166	14 084	9 572	4 512	3,5	3,4	3,9
Teixeira	4 003	2 837	1 166	14 084	9 572	4 512	3,5	3,4	3,9
Tenório	763	478	285	2 812	1 672	1 140	3,7	3,5	4,0
Tenório	763	478	285	2 812	1 672	1 140	3,7	3,5	4,0
Triunfo	2 554	1 245	1 309	9 200	4 298	4 902	3,6	3,5	3,7
Triunfo	2 554	1 245	1 309	9 200	4 298	4 902	3,6	3,5	3,7
Uiraúna	4 252	3 024	1 228	14 524	10 289	4 235	3,4	3,4	3,5
Uiraúna	4 252	3 024	1 228	14 524	10 289	4 235	3,4	3,4	3,5
Umbuzeiro	2 611	1 189	1 422	9 285	3 978	5 307	3,6	3,4	3,7
Mata Virgem	782	119	663	2 970	388	2 582	3,8	3,3	3,9
Umbuzeiro	1 829	1 070	759	6 315	3 590	2 725	3,5	3,4	3,6
Várzea	796	590	206	2 504	1 835	669	3,2	3,1	3,3
Várzea	796	590	206	2 504	1 835	669	3,2	3,1	3,3
Vieirópolis	1 416	282	1 134	5 041	996	4 045	3,6	3,5	3,6
Vieirópolis	1 416	282	1 134	5 041	996	4 045	3,6	3,5	3,6
Vista Serrana	916	425	491	3 496	1 572	1 924	3,8	3,7	3,9
Vista Serrana	916	425	491	3 496	1 572	1 924	3,8	3,7	3,9
Zabelê	671	488	183	2 070	1 469	601	3,1	3,0	3,3
Zabelê	671	488	183	2 070	1 469	601	3,1	3,0	3,3
Municípios e Bairros									
Bayeux	27 934	27 685	249	99 585	98 662	923	3,6	3,6	3,7
Alto da Boa Vista	2 102	2 102	-	7 537	7 537	-	3,6	3,6	-
Baralho	641	641	-	2 333	2 333	-	3,6	3,6	-
Brasília	880	880	-	3 092	3 092	-	3,5	3,5	-
Centro	3 654	3 654	-	12 904	12 904	-	3,5	3,5	-
Comercial Norte	1 725	1 725	-	6 266	6 266	-	3,6	3,6	-
Imaculada	3 245	3 245	-	11 478	11 478	-	3,5	3,5	-
Jardim Aeroporto	3 730	3 730	-	13 108	13 108	-	3,5	3,5	-
Jardim São Severino	560	560	-	1 911	1 911	-	3,4	3,4	-
Jardim São Vicente	826	826	-	3 072	3 072	-	3,7	3,7	-
Mário Andreazza	2 798	2 798	-	9 972	9 972	-	3,6	3,6	-
Rio do Meio	1 223	1 223	-	4 415	4 415	-	3,6	3,6	-
São Bento	1 970	1 970	-	7 075	7 075	-	3,6	3,6	-
Sesi	3 522	3 522	-	12 545	12 545	-	3,6	3,6	-
Tambay	809	809	-	2 954	2 954	-	3,7	3,7	-
Campina Grande	111 852	106 891	4 961	383 710	365 792	17 918	3,4	3,4	3,6
Acácio Figueiredo	2 657	2 657	-	9 295	9 295	-	3,5	3,5	-
Alto Branco	2 473	2 473	-	8 829	8 829	-	3,6	3,6	-
Araxá	465	465	-	1 623	1 623	-	3,5	3,5	-
Bela Vista	1 850	1 850	-	6 059	6 059	-	3,3	3,3	-

Tabela 01 - Domicílios particulares permanentes, moradores em dom. part. perm. e média de moradores em dom. part. permanentes, por situação do dom., segundo as mesorregiões, as microrregiões, os municípios, os distritos e os bairros - Paraíba - 2010

Mesorregiões, microrregiões, municípios, distritos e bairros	Dom. particulares permanentes			Moradores em domicílios particulares permanentes					
				Total			Média de moradores		
	Total	Situação do dom.		Total	Situação do dom.		Total	Situação do dom.	
		Urbana	Rural		Urbana	Rural		Urbana	Rural
Campina Grande (cont.)									
Bodocongó	3 938	3 938	-	13 783	13 783	-	3,5	3,5	-
Castelo Branco	778	778	-	2 894	2 894	-	3,7	3,7	-
Catolé	5 896	5 896	-	19 456	19 456	-	3,3	3,3	-
Centenário	2 409	2 409	-	8 300	8 300	-	3,5	3,5	-
Centro de Campina Grande	2 825	2 825	-	7 480	7 480	-	2,7	2,7	-
Cidades	1 662	1 662	-	6 039	6 039	-	3,6	3,6	-
Conceição	1 092	1 092	-	3 433	3 433	-	3,1	3,1	-
Cruzeiro	4 067	4 067	-	14 011	14 011	-	3,5	3,5	-
Cuites	531	531	-	1 924	1 924	-	3,6	3,6	-
Dinamérica	1 740	1 740	-	5 463	5 463	-	3,1	3,1	-
Distrito Industrial	672	672	-	2 515	2 515	-	3,7	3,7	-
Estação Velha	974	974	-	3 311	3 311	-	3,4	3,4	-
Itararé	911	911	-	3 092	3 092	-	3,4	3,4	-
Jardim Continental	615	615	-	2 267	2 267	-	3,7	3,7	-
Jardim Paulistano	2 337	2 337	-	8 024	8 024	-	3,4	3,4	-
Jardim Quarenta	813	813	-	2 775	2 775	-	3,4	3,4	-
Jardim Tavares	986	986	-	3 475	3 475	-	3,5	3,5	-
Jeremias	3 030	3 030	-	10 629	10 629	-	3,5	3,5	-
José Pinheiro	4 629	4 629	-	16 112	16 112	-	3,5	3,5	-
Lauritzen	827	827	-	2 700	2 700	-	3,3	3,3	-
Liberdade	4 849	4 849	-	15 816	15 816	-	3,3	3,3	-
Louzeiro	380	380	-	1 315	1 315	-	3,5	3,5	-
Malvinas	10 909	10 909	-	38 695	38 695	-	3,6	3,6	-
Mirante	484	484	-	1 792	1 792	-	3,7	3,7	-
Monte Castelo	2 476	2 476	-	8 409	8 409	-	3,4	3,4	-
Monte Santo	2 297	2 297	-	7 593	7 593	-	3,3	3,3	-
Nações	376	376	-	1 383	1 383	-	3,7	3,7	-
Nova Brasília	2 506	2 506	-	9 376	9 376	-	3,7	3,7	-
Novo Bodocongo	392	392	-	1 528	1 528	-	3,9	3,9	-
Palmeira	1 681	1 681	-	5 678	5 678	-	3,4	3,4	-
Pedregal	2 335	2 335	-	8 441	8 441	-	3,6	3,6	-
Prata	1 146	1 146	-	3 539	3 539	-	3,1	3,1	-
Presidente Médici	1 250	1 250	-	4 297	4 297	-	3,4	3,4	-
Quarenta	1 460	1 460	-	4 996	4 996	-	3,4	3,4	-
Ramadinha	600	600	-	2 170	2 170	-	3,6	3,6	-
Sandra Cavalcante	1 871	1 871	-	6 500	6 500	-	3,5	3,5	-
Santa Cruz	2 933	2 933	-	9 394	9 394	-	3,2	3,2	-
Santa Rosa	3 067	3 067	-	10 710	10 710	-	3,5	3,5	-
Santo Antônio	1 159	1 159	-	3 932	3 932	-	3,4	3,4	-
São José	1 291	1 291	-	3 940	3 940	-	3,1	3,1	-
Serrotão	1 684	1 684	-	6 147	6 147	-	3,7	3,7	-
Tambor	2 368	2 368	-	7 775	7 775	-	3,3	3,3	-
Três Irmãs	3 535	3 535	-	12 209	12 209	-	3,5	3,5	-
Universitário	1 050	1 050	-	3 703	3 703	-	3,5	3,5	-
Velame	1 702	1 702	-	6 036	6 036	-	3,6	3,6	-
Vila Cabral	1 347	1 347	-	4 805	4 805	-	3,6	3,6	-
Ingá	5 230	3 433	1 797	18 118	11 542	6 576	3,5	3,4	3,7
Bela Vista	645	645	-	2 228	2 228	-	3,5	3,5	-
Cazuzinha	582	582	-	1 880	1 880	-	3,2	3,2	-
Centro	158	158	-	532	532	-	3,4	3,4	-
Estação	408	408	-	1 432	1 432	-	3,5	3,5	-
Imbioca	544	544	-	1 929	1 929	-	3,6	3,6	-
Jardim Farias	310	310	-	1 015	1 015	-	3,3	3,3	-
Senzala	325	325	-	1 104	1 104	-	3,4	3,4	-

ANUÁRIO ESTATÍSTICO DO ESTADO DA PARAÍBA - 2011

II - Características Demográficas e Sociais

2.1 - Demografia

2.1.2 - Domicílios

2.1.2.3 - Moradores e Infraestrutura

Tabela 01 - Domicílios particulares permanentes, moradores em dom. part. perm. e média de moradores em dom. part. permanentes, por situação do dom., segundo as mesorregiões, as microrregiões, os municípios, os distritos e os bairros - Paraíba - 2010 — **12 de 13**

Mesorregiões, microrregiões, municípios, distritos e bairros	Dom. particulares permanentes			Moradores em domicílios particulares permanentes					
	Total	Situação do dom.		Total			Média de moradores		
					Situação do dom.			Situação do dom.	
		Urbana	Rural		Urbana	Rural		Urbana	Rural
João Pessoa	213 256	212 472	784	718 822	716 092	2 730	3,4	3,4	3,5
Aeroclube	3 205	3 205	-	9 627	9 627	-	3,0	3,0	-
Água Fria	2 220	2 220	-	6 258	6 258	-	2,8	2,8	-
Altiplano Cabo Branco	1 448	1 448	-	5 185	5 185	-	3,6	3,6	-
Alto do Céu	4 643	4 643	-	16 549	16 549	-	3,6	3,6	-
Alto do Mateus	4 608	4 608	-	16 246	16 246	-	3,5	3,5	-
Anatólia	387	387	-	1 162	1 162	-	3,0	3,0	-
Bancários	3 596	3 596	-	11 857	11 857	-	3,3	3,3	-
Barra de Gramame	91	91	-	308	308	-	3,4	3,4	-
Bessa	4 235	4 235	-	13 090	13 090	-	3,1	3,1	-
Brisamar	1 324	1 324	-	4 268	4 268	-	3,2	3,2	-
Cabo Branco	2 649	2 649	-	7 888	7 888	-	3,0	3,0	-
Castelo Branco	3 283	3 283	-	11 262	11 262	-	3,4	3,4	-
Centro	1 184	1 184	-	3 504	3 504	-	3,0	3,0	-
Cidade dos Colibris	1 184	1 184	-	4 086	4 086	-	3,5	3,5	-
Costa do Sol	2 307	2 307	-	7 652	7 652	-	3,3	3,3	-
Costa e Silva	2 336	2 336	-	8 203	8 203	-	3,5	3,5	-
Cristo Redentor	10 623	10 623	-	37 432	37 432	-	3,5	3,5	-
Cruz das Armas	7 350	7 350	-	25 520	25 520	-	3,5	3,5	-
Cuiá	2 077	2 077	-	6 938	6 938	-	3,3	3,3	-
Distrito Industrial	507	507	-	1 851	1 851	-	3,7	3,7	-
Ernani Sátiro	2 472	2 472	-	8 641	8 641	-	3,5	3,5	-
Ernesto Geisel	4 273	4 273	-	14 143	14 143	-	3,3	3,3	-
Estados	2 133	2 133	-	7 260	7 260	-	3,4	3,4	-
Expedicionários	1 112	1 112	-	3 625	3 625	-	3,3	3,3	-
Funcionários	4 508	4 508	-	15 805	15 805	-	3,5	3,5	-
Gramame	6 943	6 808	135	24 829	24 371	458	3,6	3,6	3,4
Grotão	1 711	1 711	-	6 158	6 158	-	3,6	3,6	-
Ilha do Bispo	2 242	2 242	-	7 986	7 986	-	3,6	3,6	-
Indústrias	2 430	2 430	-	8 712	8 712	-	3,6	3,6	-
Ipês	2 732	2 732	-	9 120	9 120	-	3,3	3,3	-
Jaguaribe	4 348	4 348	-	14 427	14 427	-	3,3	3,3	-
Jardim Cidade Universitária	6 979	6 979	-	21 253	21 253	-	3,1	3,1	-
Jardim Oceania	4 978	4 978	-	15 268	15 268	-	3,1	3,1	-
Jardim São Paulo	1 598	1 598	-	4 548	4 548	-	2,9	2,9	-
Jardim Veneza	3 671	3 671	-	12 803	12 803	-	3,5	3,5	-
João Agripino	345	345	-	1 160	1 160	-	3,4	3,4	-
João Paulo II	4 529	4 529	-	15 394	15 394	-	3,4	3,4	-
José Américo	4 682	4 682	-	16 201	16 201	-	3,5	3,5	-
Manaíra	8 567	8 567	-	26 339	26 339	-	3,1	3,1	-
Mandacarú	3 744	3 744	-	12 528	12 528	-	3,4	3,4	-
Mangabeira	21 893	21 893	-	74 569	74 569	-	3,4	3,4	-
Miramar	2 807	2 807	-	9 484	9 484	-	3,4	3,4	-
Muçumago	1 732	1 732	-	6 261	6 261	-	3,6	3,6	-
Mumbaba	2 230	2 230	-	7 925	7 925	-	3,6	3,6	-
Oitizeiro	8 348	8 348	-	29 061	29 061	-	3,5	3,5	-
Padre Zé	1 956	1 956	-	6 944	6 944	-	3,6	3,6	-
Paratibe	3 608	3 608	-	12 383	12 383	-	3,4	3,4	-
Pedro Gondim	1 033	1 033	-	3 360	3 360	-	3,3	3,3	-
Penha	205	205	-	756	756	-	3,7	3,7	-
Planalto da Boa Esperança	1 858	1 858	-	6 199	6 199	-	3,3	3,3	-
Ponta do Seixas	128	128	-	417	417	-	3,3	3,3	-
Portal do Sol	1 136	1 136	-	4 117	4 117	-	3,6	3,6	-
Roger	2 871	2 871	-	10 125	10 125	-	3,5	3,5	-
São José	2 134	2 134	-	7 078	7 078	-	3,3	3,3	-
Tambaú	3 467	3 467	-	10 150	10 150	-	2,9	2,9	-
Tambauzinho	1 506	1 506	-	4 909	4 909	-	3,3	3,3	-
Tambiá	773	773	-	2 533	2 533	-	3,3	3,3	-

ANUÁRIO ESTATÍSTICO DO ESTADO DA PARAÍBA - 2011

II - Características Demográficas e Sociais

2.1 - Demografia

2.1.2 - Domicílios

2.1.2.3 - Moradores e Infraestrutura

Tabela 01 - Domicílios particulares permanentes, moradores em dom. part. perm. e média de moradores em dom. part. permanentes, por situação do dom., segundo as mesorregiões, as microrregiões, os municípios, os distritos e os bairros - Paraíba - 2010 — **13 de 13**

Mesorregiões, microrregiões, municípios, distritos e bairros	Dom. particulares permanentes			Moradores em domicílios particulares permanentes					
				Total			Média de moradores		
	Total	Situação do dom.		Total	Situação do dom.		Total	Situação do dom.	
		Urbana	Rural		Urbana	Rural		Urbana	Rural
João Pessoa (cont.)									
Torre	4 654	4 654	-	15 108	15 108	-	3,3	3,3	-
Treze de Maio	2 215	2 215	-	7 752	7 752	-	3,5	3,5	-
Trincheiras	2 051	2 051	-	6 982	6 982	-	3,4	3,4	-
Valentina	6 287	6 287	-	22 400	22 400	-	3,6	3,6	-
Varadouro	1 127	1 127	-	3 659	3 659	-	3,3	3,3	-
Varjão	4 701	4 701	-	16 973	16 973	-	3,6	3,6	-
Patos	28 869	27 955	914	100 222	96 839	3 383	3,5	3,5	3,7
Alto da Tubiba	180	180	-	681	681	-	3,8	3,8	-
Ana Leite	6	6	-	16	16	-	2,7	2,7	-
Bela Vista	1 333	1 333	-	4 482	4 482	-	3,4	3,4	-
Belo Horizonte	1 756	1 756	-	5 896	5 896	-	3,4	3,4	-
Bivar Olinto	1 083	1 083	-	3 886	3 886	-	3,6	3,6	-
Brasília	308	308	-	999	999	-	3,2	3,2	-
Centro	1 110	1 110	-	3 134	3 134	-	2,8	2,8	-
Distrito Industrial	7	7	-	27	27	-	3,9	3,9	-
Jardim Magnólia	98	98	-	374	374	-	3,8	3,8	-
Jatobá	1 511	1 511	-	5 441	5 441	-	3,6	3,6	-
Liberdade	1 946	1 946	-	6 632	6 632	-	3,4	3,4	-
Maternidade	1 519	1 519	-	5 476	5 476	-	3,6	3,6	-
Monte Castelo	840	840	-	2 923	2 923	-	3,5	3,5	-
Morada do Sol	75	75	-	275	275	-	3,7	3,7	-
Morro	902	902	-	3 232	3 232	-	3,6	3,6	-
Noé Trajano	491	491	-	1 771	1 771	-	3,6	3,6	-
Nova Conquista	626	626	-	2 458	2 458	-	3,9	3,9	-
Novo Horizonte	732	732	-	2 647	2 647	-	3,6	3,6	-
Salgadinho	410	410	-	1 438	1 438	-	3,5	3,5	-
Santa Cecília	243	243	-	855	855	-	3,5	3,5	-
Santo Antônio	2 204	2 204	-	6 976	6 976	-	3,2	3,2	-
São Sebastião	3 273	3 273	-	11 353	11 353	-	3,5	3,5	-
Sete Casas	318	318	-	1 225	1 225	-	3,9	3,9	-
Pombal	9 278	7 527	1 751	32 027	25 688	6 339	3,5	3,4	3,6
Centro	1 261	1 261	-	3 963	3 963	-	3,1	3,1	-
Jardim Rogério	1 613	1 613	-	5 562	5 562	-	3,5	3,5	-
Nova Vida	1 528	1 528	-	5 195	5 195	-	3,4	3,4	-
Pereiros	1 616	1 616	-	5 751	5 751	-	3,6	3,6	-
Santa Rosa	1 459	1 459	-	5 056	5 056	-	3,5	3,5	-
Santa Luzia	4 353	4 010	343	14 668	13 433	1 235	3,4	3,4	3,6
Antônio Bento	212	212	-	775	775	-	3,7	3,7	-
Centro	687	687	-	2 148	2 148	-	3,1	3,1	-
Frei Damião	337	337	-	1 139	1 139	-	3,4	3,4	-
Nossa Senhora de Fátima	476	476	-	1 594	1 594	-	3,4	3,4	-
São José	1 392	1 392	-	4 696	4 696	-	3,4	3,4	-
São Sebastião	906	906	-	3 081	3 081	-	3,4	3,4	-

Fonte: IBGE, Censo Demográfico 2010.

ANUÁRIO ESTATÍSTICO DO ESTADO DA PARAÍBA - 2011 IDEME

II - Características Demográficas e Sociais

2.1 - Demografia

2.1.2 - Domicílios

2.1.2.3 - Moradores e Infraestrutura

Tabela 02 - Domicílios particulares permanentes, por condição de ocupação do domicílio, existência de energia elétrica e de medidor de consumo de energia elétrica, segundo as mesorregiões, as microrregiões, os municípios, os distritos e os bairros - Paraíba - 2010 — **1 de 14**

Mesorregiões, microrregiões, municípios, distritos e bairros	Domicílios particulares permanentes												
	Total	Condição de ocupação do domicílio				Existência de energia elétrica							
						Tinham							
							De companhia distribuidora						
								Existência de medidor					
								Tinham					
		Próprio	Alugado	Cedido	Outra	Total	Total	Total	De uso exclusivo do domicílio	Comum a mais de um domicílio	Não tinham	De outra fonte	Não tinham
Total	**1.080.672**	**793.976**	**185.101**	**95.046**	**6.549**	**1.072.551**	**1.068.728**	**1.032.536**	**983.715**	**48.821**	**36.192**	**3.823**	**8.121**
Mesorregiões													
Agreste Paraibano	348.099	267.949	48.942	29.053	2.155	345.220	344.483	334.199	319.328	14.871	10.284	737	2.879
Borborema	89.333	69.613	9.569	9.612	539	88.394	88.307	86.982	84.722	2.260	1.325	87	939
Mata Paraibana	399.906	289.274	82.354	25.829	2.449	397.890	395.767	379.902	356.493	23.409	15.865	2.123	2.016
Sertão Paraibano	243.334	167.140	44.236	30.552	1.406	241.047	240.171	231.453	223.172	8.281	8.718	876	2.287
Microrregiões													
Brejo Paraibano	31.672	24.580	2.739	4.012	341	31.304	31.228	29.650	28.396	1.254	1.578	76	368
Cajazeiras	48.206	34.202	8.506	5.323	175	47.743	47.666	46.743	45.165	1.578	923	77	463
Campina Grande	145.648	107.720	28.327	8.886	715	145.165	144.883	140.475	132.231	8.244	4.408	282	483
Cariri Ocidental	37.972	28.514	4.734	4.524	200	37.579	37.549	37.089	36.338	751	460	30	393
Cariri Oriental	18.742	15.683	1.274	1.688	97	18.554	18.532	18.218	17.614	604	314	22	188
Catolé do Rocha	32.396	21.820	5.866	4.501	209	32.161	32.032	30.538	29.285	1.253	1.494	129	235
Curimataú Ocidental	34.881	26.663	3.872	4.032	314	34.520	34.469	33.816	32.783	1.033	653	51	361
Curimataú Oriental	25.915	21.205	2.015	2.411	284	25.528	25.459	24.740	23.804	936	719	69	387
Esperança	15.618	11.255	2.587	1.714	62	15.558	15.533	15.209	14.746	463	324	25	60
Guarabira	47.729	38.135	5.726	3.649	219	47.192	47.096	46.209	44.685	1.524	887	96	537
Itabaiana	31.718	25.769	2.905	2.867	177	31.272	31.149	30.206	29.180	1.026	943	123	446
Itaporanga	22.847	15.833	3.592	3.260	162	22.475	22.430	21.560	20.692	868	870	45	372
João Pessoa	300.729	212.629	70.933	15.725	1.442	299.994	298.909	289.877	271.504	18.373	9.032	1.085	735
Litoral Norte	39.501	30.220	4.541	4.283	457	38.950	38.777	35.638	33.662	1.976	3.139	173	551
Litoral Sul	22.544	17.563	2.751	2.135	95	22.284	21.711	19.876	18.474	1.402	1.835	573	260
Patos	36.110	21.011	10.853	3.984	262	35.834	35.685	34.812	33.549	1.263	873	149	276
Piancó	20.019	14.055	3.043	2.836	85	19.840	19.794	19.095	18.648	447	699	46	179
Sapé	37.132	28.862	4.129	3.686	455	36.662	36.370	34.511	32.853	1.658	1.859	292	470
Seridó Ocidental Paraibano	11.481	8.273	1.660	1.463	85	11.367	11.357	11.169	10.775	394	188	10	114
Seridó Oriental Paraibano	21.138	17.143	1.901	1.937	157	20.894	20.869	20.506	19.995	511	363	25	244
Serra do Teixeira	31.816	25.074	3.436	3.206	100	31.502	31.323	30.078	29.123	955	1.245	179	314
Sousa	51.940	35.145	8.940	7.442	413	51.492	51.241	48.627	46.710	1.917	2.614	251	448
Umbuzeiro	14.918	12.622	771	1.482	43	14.681	14.666	13.894	13.503	391	772	15	237
Municípios e Distritos													
Água Branca	2.559	2.069	219	268	3	2.538	2.505	2.338	2.268	70	167	33	21
Água Branca	2.559	2.069	219	268	3	2.538	2.505	2.338	2.268	70	167	33	21
Aguiar	1.659	1.177	178	297	7	1.641	1.638	1.544	1.453	91	94	3	18
Aguiar	1.659	1.177	178	297	7	1.641	1.638	1.544	1.453	91	94	3	18
Alagoa Grande	8.012	6.261	894	752	105	7.915	7.911	7.668	7.452	216	243	4	97
Alagoa Grande	8.012	6.261	894	752	105	7.915	7.911	7.668	7.452	216	243	4	97
Alagoa Nova	5.434	4.305	542	542	45	5.403	5.393	5.202	4.829	373	191	10	31
Alagoa Nova	5.434	4.305	542	542	45	5.403	5.393	5.202	4.829	373	191	10	31
Alagoinha	3.686	3.052	319	304	11	3.618	3.610	3.432	3.322	110	178	8	68
Alagoinha	3.686	3.052	319	304	11	3.618	3.610	3.432	3.322	110	178	8	68
Alcantil	1.565	1.320	90	132	23	1.543	1.541	1.534	1.491	43	7	2	22
Alcantil	1.565	1.320	90	132	23	1.543	1.541	1.534	1.491	43	7	2	22
Algodão de Jandaíra	673	567	32	39	35	657	657	641	631	10	16	-	16
Algodão de Jandaíra	673	567	32	39	35	657	657	641	631	10	16	-	16
Alhandra	5.017	3.871	672	460	14	4.952	4.834	4.600	4.133	467	234	118	65
Alhandra	5.017	3.871	672	460	14	4.952	4.834	4.600	4.133	467	234	118	65
Amparo	636	540	49	40	7	629	629	612	597	15	17	-	7
Amparo	636	540	49	40	7	629	629	612	597	15	17	-	7
Aparecida	2.207	1.502	176	416	113	2.189	2.159	2.067	1.983	84	92	30	18
Aparecida	2.207	1.502	176	416	113	2.189	2.159	2.067	1.983	84	92	30	18
Araçagi	5.004	4.299	259	436	10	4.941	4.935	4.847	4.690	157	88	6	63
Araçagi	5.004	4.299	259	436	10	4.941	4.935	4.847	4.690	157	88	6	63

ANUÁRIO ESTATÍSTICO DO ESTADO DA PARAÍBA - 2011

II - Características Demográficas e Sociais

2.1 - Demografia

2.1.2 - Domicílios

2.1.2.3 - Moradores e Infraestrutura

Tabela 02 - Domicílios particulares permanentes, por condição de ocupação do domicílio, existência de energia elétrica e de medidor de consumo de energia elétrica, segundo as mesorregiões, as microrregiões, os municípios, os distritos e os bairros - Paraíba - 2010

Mesorregiões, microrregiões, municípios, distritos e bairros	Domicílios particulares permanentes												
	Total	Condição de ocupação do domicílio				Existência de energia elétrica							
						Total	Tinham					De outra fonte	Não tinham
							De companhia distribuidora						
								Existência de medidor					
								Tinham			Não tinham		
		Próprio	Alugado	Cedido	Outra		Total	Total	De uso exclusivo do domicílio	Comum a mais de um domicílio			
Arara	3.911	2.967	437	485	22	3.853	3.839	3.726	3.626	100	113	14	58
Arara	3.911	2.967	437	485	22	3.853	3.839	3.726	3.626	100	113	14	58
Araruna	5.222	4.385	360	441	36	5.157	5.149	5.037	4.863	174	112	8	65
Araruna	5.222	4.385	360	441	36	5.157	5.149	5.037	4.863	174	112	8	65
Areia	6.345	4.606	663	1.008	68	6.218	6.185	5.682	5.341	341	503	33	127
Areia	4.424	3.179	596	617	32	4.350	4.324	3.960	3.735	225	364	26	74
Cepilho	558	335	19	173	31	546	539	503	476	27	36	7	12
Mata Limpa	641	479	40	119	3	627	627	580	528	52	47	-	14
Muquém	722	613	8	99	2	695	695	639	602	37	56	-	27
Areia de Baraúnas	488	430	13	45	-	485	482	458	405	53	24	3	3
Areia de Baraúnas	488	430	13	45	-	485	482	458	405	53	24	3	3
Areial	1.951	1.440	256	252	3	1.937	1.935	1.856	1.788	68	79	2	14
Areial	1.951	1.440	256	252	3	1.937	1.935	1.856	1.788	68	79	2	14
Aroeiras	5.421	4.547	314	548	12	5.360	5.356	5.157	5.017	140	199	4	61
Aroeiras	4.593	3.824	297	460	12	4.542	4.538	4.440	4.327	113	98	4	51
Pedro Velho	828	723	17	88	-	818	818	717	690	27	101	-	10
Assunção	1.042	756	182	104	-	1.037	1.037	1.001	972	29	36	-	5
Assunção	1.042	756	182	104	-	1.037	1.037	1.001	972	29	36	-	5
Baía da Traição	2.096	1.875	101	119	1	2.056	2.023	1.663	1.527	136	360	33	40
Baía da Traição	2.096	1.875	101	119	1	2.056	2.023	1.663	1.527	136	360	33	40
Bananeiras	5.930	4.853	290	753	34	5.895	5.877	5.539	5.351	188	338	18	35
Bananeiras	3.262	2.696	233	308	25	3.243	3.239	3.063	2.973	90	176	4	19
Maia	1.466	1.297	38	127	4	1.457	1.453	1.347	1.297	50	106	4	9
Taboleiro	1.202	860	19	318	5	1.195	1.185	1.129	1.081	48	56	10	7
Baraúna	1.300	1.024	126	123	27	1.290	1.290	1.273	1.262	11	17	-	10
Baraúna	1.300	1.024	126	123	27	1.290	1.290	1.273	1.262	11	17	-	10
Barra de Santa Rosa	4.191	3.398	236	479	78	4.133	4.127	4.089	4.000	89	38	6	58
Barra de Santa Rosa	4.191	3.398	236	479	78	4.133	4.127	4.089	4.000	89	38	6	58
Barra de Santana	2.421	2.167	49	197	8	2.382	2.381	2.338	2.285	53	43	1	39
Barra de Santana	2.421	2.167	49	197	8	2.382	2.381	2.338	2.285	53	43	1	39
Barra de São Miguel	1.633	1.369	124	123	17	1.620	1.618	1.572	1.513	59	46	2	13
Barra de São Miguel	1.633	1.369	124	123	17	1.620	1.618	1.572	1.513	59	46	2	13
Bayeux	27.934	20.243	5.889	1.637	165	27.861	27.775	26.935	24.896	2.039	840	86	73
Bayeux	27.934	20.243	5.889	1.637	165	27.861	27.775	26.935	24.896	2.039	840	86	73
Belém	5.150	4.082	644	402	22	5.087	5.078	5.015	4.911	104	63	9	63
Belém	4.336	3.346	606	365	19	4.302	4.296	4.249	4.156	93	47	6	34
Rua Nova	814	736	38	37	3	785	782	766	755	11	16	3	29
Belém do Brejo do Cruz	1.966	1.278	319	363	6	1.935	1.931	1.829	1.808	21	102	4	31
Belém do Brejo do Cru	1.966	1.278	319	363	6	1.935	1.931	1.829	1.808	21	102	4	31
Bernardino Batista	799	699	31	69	-	791	790	763	756	7	27	1	8
Bernardino Batista	799	699	31	69	-	791	790	763	756	7	27	1	8
Boa Ventura	1.492	1.060	173	243	16	1.459	1.457	1.416	1.398	18	41	2	33
Boa Ventura	1.492	1.060	173	243	16	1.459	1.457	1.416	1.398	18	41	2	33
Boa Vista	1.730	1.437	130	158	5	1.701	1.700	1.654	1.576	78	46	1	29
Boa Vista	1.730	1.437	130	158	5	1.701	1.700	1.654	1.576	78	46	1	29
Bom Jesus	699	549	69	81	-	693	693	678	645	33	15	-	6
Bom Jesus	699	549	69	81	-	693	693	678	645	33	15	-	6
Bom Sucesso	1.513	1.052	127	329	5	1.495	1.490	1.375	1.337	38	115	5	18
Bom Sucesso	1.513	1.052	127	329	5	1.495	1.490	1.375	1.337	38	115	5	18
Bonito de Santa Fé	2.801	1.867	539	378	17	2.756	2.755	2.686	2.633	53	69	1	45
Bonito de Santa Fé	2.342	1.500	527	298	17	2.312	2.311	2.250	2.200	50	61	1	30
Viana	459	367	12	80	-	444	444	436	433	3	8	-	15
Boqueirão	4.853	3.821	547	455	30	4.806	4.797	4.728	4.487	241	69	9	47
Boqueirão	4.506	3.510	541	425	30	4.466	4.458	4.391	4.158	233	67	8	40
Marinho	347	311	6	30	-	340	339	337	329	8	2	1	7

ANUÁRIO ESTATÍSTICO DO ESTADO DA PARAÍBA - 2011

II - Características Demográficas e Sociais

2.1 - Demografia

2.1.2 - Domicílios

2.1.2.3 - Moradores e Infraestrutura

Tabela 02 - Domicílios particulares permanentes, por condição de ocupação do domicílio, existência de energia elétrica e de medidor de consumo de energia elétrica, segundo as mesorregiões, as microrregiões, os municípios, os distritos e os bairros - Paraíba - 2010

Mesorregiões, microrregiões, municípios, distritos e bairros	Domicílios particulares permanentes												
	Total	Condição de ocupação do domicílio				Existência de energia elétrica							
						Tinham							
							De companhia distribuidora						
								Existência de medidor					
								Tinham					
		Próprio	Alugado	Cedido	Outra	Total	Total	Total	De uso exclusivo do domicílio	Comum a mais de um domicílio	Não tinham	De outra fonte	Não tinham
Borborema	1.395	1.153	100	138	4	1.379	1.379	1.330	1.316	14	49	-	16
Borborema	1.395	1.153	100	138	4	1.379	1.379	1.330	1.316	14	49	-	16
Brejo do Cruz	3.629	2.347	768	492	22	3.603	3.597	3.354	3.274	80	243	6	26
Brejo do Cruz	3.629	2.347	768	492	22	3.603	3.597	3.354	3.274	80	243	6	26
Brejo dos Santos	1.826	1.114	401	297	14	1.820	1.818	1.796	1.759	37	22	2	6
Brejo dos Santos	1.826	1.114	401	297	14	1.820	1.818	1.796	1.759	37	22	2	6
Caaporã	5.443	4.213	740	483	7	5.365	5.161	4.650	4.370	280	511	204	78
Caaporã	4.306	3.312	606	381	7	4.246	4.057	3.646	3.459	187	411	189	60
Cupissura	1.137	901	134	102	-	1.119	1.104	1.004	911	93	100	15	18
Cabaceiras	1.508	1.311	80	113	4	1.496	1.495	1.451	1.404	47	44	1	12
Cabaceiras	1.508	1.311	80	113	4	1.496	1.495	1.451	1.404	47	44	1	12
Cabedelo	17.110	11.882	3.959	1.157	112	17.051	16.755	15.966	14.581	1.385	789	296	59
Cabedelo	14.725	10.111	3.455	1.052	107	14.678	14.392	13.915	12.770	1.145	477	286	47
Renascer	2.385	1.771	504	105	5	2.373	2.363	2.051	1.811	240	312	10	12
Cachoeira dos Índios	2.597	1.983	235	367	12	2.558	2.539	2.451	2.330	121	88	19	39
Balanços	76	64	5	7	-	73	73	72	58	14	1	-	3
Cachoeira dos Índios	1.840	1.354	214	265	7	1.813	1.795	1.728	1.653	75	67	18	27
Fátima	413	329	15	66	3	408	408	402	373	29	6	-	5
São José de Marimbas	268	236	1	29	2	264	263	249	246	3	14	1	4
Cacimba de Areia	1.031	762	127	139	3	1.021	1.020	968	952	16	52	1	10
Cacimba de Areia	1.031	762	127	139	3	1.021	1.020	968	952	16	52	1	10
Cacimba de Dentro	4.602	3.827	247	487	41	4.538	4.524	4.435	4.321	114	89	14	64
Cacimba de Dentro	4.602	3.827	247	487	41	4.538	4.524	4.435	4.321	114	89	14	64
Cacimbas	1.808	1.517	57	227	7	1.755	1.743	1.610	1.530	80	133	12	53
Cacimbas	1.808	1.517	57	227	7	1.755	1.743	1.610	1.530	80	133	12	53
Caiçara	2.100	1.703	173	201	23	2.067	2.065	2.030	1.951	79	35	2	33
Caiçara	2.100	1.703	173	201	23	2.067	2.065	2.030	1.951	79	35	2	33
Cajazeiras	17.279	10.786	4.781	1.668	44	17.151	17.122	16.891	16.167	724	231	29	128
Cajazeiras	16.183	9.970	4.763	1.413	37	16.066	16.043	15.855	15.188	667	188	23	117
Engenheiro Ávidos	1.096	816	18	255	7	1.085	1.079	1.036	979	57	43	6	11
Cajazeirinhas	824	541	66	217	-	815	815	743	682	61	72	-	9
Cajazeirinhas	824	541	66	217	-	815	815	743	682	61	72	-	9
Caldas Brandão	1.703	1.443	130	125	5	1.673	1.666	1.598	1.525	73	68	7	30
Caldas Brandão	1.703	1.443	130	125	5	1.673	1.666	1.598	1.525	73	68	7	30
Camalaú	1.857	1.395	123	314	25	1.836	1.836	1.826	1.806	20	10	-	21
Camalaú	1.615	1.182	116	292	25	1.599	1.599	1.591	1.573	18	8	-	16
Pindurão	242	213	7	22	-	237	237	235	233	2	2	-	5
Campina Grande	111.852	80.374	24.743	6.140	595	111.608	111.400	107.809	101.442	6.367	3.591	208	244
Campina Grande	104.720	74.637	24.051	5.454	578	104.542	104.351	101.019	95.018	6.001	3.332	191	178
Catolé	1.138	927	21	190	-	1.114	1.112	1.047	1.002	45	65	2	24
Galante	2.235	1.881	206	140	8	2.217	2.212	2.151	2.049	102	61	5	18
São José da Mata	3.759	2.929	465	356	9	3.735	3.725	3.592	3.373	219	133	10	24
Capim	1.461	1.250	110	100	1	1.448	1.442	1.326	1.292	34	116	6	13
Capim	1.262	1.093	90	79	-	1.249	1.243	1.155	1.126	29	88	6	13
Olho d'Água do Serrão	199	157	20	21	1	199	199	171	166	5	28	-	-
Caraúbas	1.191	994	53	139	5	1.183	1.181	1.163	1.153	10	18	2	8
Caraúbas	1.191	994	53	139	5	1.183	1.181	1.163	1.153	10	18	2	8
Carrapateira	590	503	46	40	1	587	587	571	544	27	16	-	3
Carrapateira	590	503	46	40	1	587	587	571	544	27	16	-	3
Casserengue	1.947	1.658	86	201	2	1.885	1.885	1.759	1.729	30	126	-	62
Casserengue	1.947	1.658	86	201	2	1.885	1.885	1.759	1.729	30	126	-	62
Catingueira	1.307	859	174	261	13	1.291	1.287	1.171	1.124	47	116	4	16
Catingueira	1.143	770	173	187	13	1.128	1.124	1.022	983	39	102	4	15
Itajubatiba	164	89	1	74	-	163	163	149	141	8	14	-	1

ANUÁRIO ESTATÍSTICO DO ESTADO DA PARAÍBA - 2011 IDEME

II - Características Demográficas e Sociais

2.1 - Demografia

2.1.2 - Domicílios

2.1.2.3 - Moradores e Infraestrutura

Tabela 02 - Domicílios particulares permanentes, por condição de ocupação do domicílio, existência de energia elétrica e de medidor de consumo de energia elétrica, segundo as mesorregiões, as microrregiões, os municípios, os distritos e os bairros - Paraíba - 2010 — 4 de 14

Mesorregiões, microrregiões, municípios, distritos e bairros	Domicílios particulares permanentes												
	Total	Condição de ocupação do domicílio				Existência de energia elétrica							
						Tinham							Não tinham
							De companhia distribuidora					De outra fonte	
								Existência de medidor					
								Tinham					
		Próprio	Alugado	Cedido	Outra	Total	Total	Total	De uso exclusivo do domicílio	Comum a mais de um domicílio	Não tinham		
Catolé do Rocha	8.227	5.519	1.538	1.092	78	8.178	8.106	7.875	7.435	440	231	72	49
Catolé do Rocha	6.984	4.739	1.522	653	70	6.941	6.919	6.753	6.414	339	166	22	43
Coronel Maia	677	398	10	265	4	673	623	587	533	54	36	50	4
Picos	566	382	6	174	4	564	564	535	488	47	29	-	2
Caturité	1.329	1.215	34	78	2	1.324	1.324	1.308	1.296	12	16	-	5
Caturité	1.329	1.215	34	78	2	1.324	1.324	1.308	1.296	12	16	-	5
Conceição	5.112	3.603	692	769	48	5.024	5.018	4.846	4.628	218	172	6	88
Cardoso	233	164	-	63	6	223	223	207	189	18	16	-	10
Conceição	4.484	3.119	690	634	41	4.414	4.408	4.289	4.096	193	119	6	70
Montevidéo	395	320	2	72	1	387	387	350	343	7	37	-	8
Condado	1.891	1.329	272	285	5	1.846	1.841	1.791	1.734	57	50	5	45
Condado	1.891	1.329	272	285	5	1.846	1.841	1.791	1.734	57	50	5	45
Conde	5.781	4.433	626	688	34	5.708	5.602	5.054	4.722	332	548	106	73
Conde	5.257	4.090	517	618	32	5.187	5.084	4.558	4.269	289	526	103	70
Jacumã	524	343	109	70	2	521	518	496	453	43	22	3	3
Congo	1.478	1.197	126	140	15	1.465	1.464	1.447	1.425	22	17	1	13
Congo	1.478	1.197	126	140	15	1.465	1.464	1.447	1.425	22	17	1	13
Coremas	4.351	2.821	1.106	411	13	4.329	4.311	4.186	4.106	80	125	18	22
Coremas	4.351	2.821	1.106	411	13	4.329	4.311	4.186	4.106	80	125	18	22
Coxixola	588	430	17	128	13	586	584	581	579	2	3	2	2
Coxixola	588	430	17	128	13	586	584	581	579	2	3	2	2
Cruz do Espírito Santo	4.201	3.080	266	784	71	4.116	3.971	3.681	3.405	276	290	145	85
Cruz do Espírito Santo	4.201	3.080	266	784	71	4.116	3.971	3.681	3.405	276	290	145	85
Cubati	2.027	1.694	134	183	16	2.007	2.003	1.960	1.896	64	43	4	20
Cubati	2.027	1.694	134	183	16	2.007	2.003	1.960	1.896	64	43	4	20
Cuité	5.869	4.380	629	783	77	5.827	5.827	5.767	5.530	237	60	-	42
Cuité	5.035	3.852	629	494	60	5.008	5.008	4.959	4.745	214	49	-	27
Melo	834	528	-	289	17	819	819	808	785	23	11	-	15
Cuité de Mamanguape	1.729	1.506	53	169	1	1.690	1.681	1.548	1.481	67	133	9	39
Cuité de Mamanguape	1.729	1.506	53	169	1	1.690	1.681	1.548	1.481	67	133	9	39
Cuitegi	1.898	1.609	133	153	3	1.850	1.839	1.803	1.758	45	36	11	48
Cuitegi	1.898	1.609	133	153	3	1.850	1.839	1.803	1.758	45	36	11	48
Curral de Cima	1.465	1.301	39	124	1	1.406	1.406	1.254	1.230	24	152	-	59
Curral de Cima	1.465	1.301	39	124	1	1.406	1.406	1.254	1.230	24	152	-	59
Curral Velho	648	508	38	79	23	634	634	555	550	5	79	-	14
Curral Velho	648	508	38	79	23	634	634	555	550	5	79	-	14
Damião	1.376	1.093	69	201	13	1.348	1.345	1.299	1.231	68	46	3	28
Damião	1.376	1.093	69	201	13	1.348	1.345	1.299	1.231	68	46	3	28
Desterro	2.312	1.865	197	246	4	2.294	2.289	2.195	2.134	61	94	5	18
Desterro	2.312	1.865	197	246	4	2.294	2.289	2.195	2.134	61	94	5	18
Diamante	1.764	1.303	200	250	11	1.724	1.707	1.624	1.595	29	83	17	40
Diamante	1.560	1.127	192	238	3	1.520	1.503	1.424	1.395	29	79	17	40
Vazante	204	176	8	12	8	204	204	200	200	-	4		-
Dona Inês	2.956	2.423	188	307	38	2.908	2.896	2.751	2.629	122	145	12	48
Dona Inês	2.956	2.423	188	307	38	2.908	2.896	2.751	2.629	122	145	12	48
Duas Estradas	1.074	928	59	84	3	1.058	1.058	1.043	1.036	7	15	-	16
Duas Estradas	1.074	928	59	84	3	1.058	1.058	1.043	1.036	7	15	-	16
Emas	819	565	89	161	4	813	813	726	699	27	87	-	6
Emas	819	565	89	161	4	813	813	726	699	27	87	-	6
Esperança	9.097	6.154	1.871	1.057	15	9.070	9.054	8.964	8.771	193	90	16	27
Esperança	9.097	6.154	1.871	1.057	15	9.070	9.054	8.964	8.771	193	90	16	27
Fagundes	3.248	2.722	171	346	9	3.217	3.216	3.113	2.997	116	103	1	31
Fagundes	3.248	2.722	171	346	9	3.217	3.216	3.113	2.997	116	103	1	31

ANUÁRIO ESTATÍSTICO DO ESTADO DA PARAÍBA - 2011

II - Características Demográficas e Sociais

2.1 - Demografia

2.1.2 - Domicílios

2.1.2.3 - Moradores e Infraestrutura

Tabela 02 - Domicílios particulares permanentes, por condição de ocupação do domicílio, existência de energia elétrica e de medidor de consumo de energia elétrica, segundo as mesorregiões, as microrregiões, os municípios, os distritos e os bairros - Paraíba - 2010

Mesorregiões, microrregiões, municípios, distritos e bairros	Domicílios particulares permanentes												
	Total	Condição de ocupação do domicílio				Existência de energia elétrica							
						Tinham							
							De companhia distribuidora						
								Existência de medidor					
								Tinham					
		Próprio	Alugado	Cedido	Outra	Total	Total	Total	De uso exclusivo do domicílio	Comum a mais de um domicílio	Não tinham	De outra fonte	Não tinham
Frei Martinho	960	819	52	89	-	951	946	934	925	9	12	5	9
Frei Martinho	960	819	52	89	-	951	946	934	925	9	12	5	9
Gado Bravo	2.229	2.029	33	160	7	2.180	2.176	2.124	2.087	37	52	4	49
Gado Bravo	2.229	2.029	33	160	7	2.180	2.176	2.124	2.087	37	52	4	49
Guarabira	16.252	11.928	3.193	1.103	28	16.156	16.127	16.026	15.380	646	101	29	96
Cachoeira	1.053	875	37	141	-	1.048	1.048	1.048	1.010	38	-	-	5
Guarabira	15.199	11.053	3.156	962	28	15.108	15.079	14.978	14.370	608	101	29	91
Gurinhém	3.870	3.315	183	355	17	3.786	3.743	3.511	3.355	156	232	43	84
Gurinhém	3.870	3.315	183	355	17	3.786	3.743	3.511	3.355	156	232	43	84
Gurjão	942	750	71	121	-	934	933	912	864	48	21	1	8
Gurjão	942	750	71	121	-	934	933	912	864	48	21	1	8
Ibiara	1.762	1.261	230	262	9	1.737	1.737	1.677	1.618	59	60	-	25
Cachoeirinha	151	101	4	41	5	150	150	140	133	7	10	-	1
Ibiara	1.611	1.160	226	221	4	1.587	1.587	1.537	1.485	52	50	-	24
Igaracy	1.730	1.268	187	271	4	1.721	1.703	1.678	1.644	34	25	18	9
Igaracy	1.730	1.268	187	271	4	1.721	1.703	1.678	1.644	34	25	18	9
Imaculada	2.906	2.464	145	289	8	2.873	2.842	2.728	2.649	79	114	31	33
Imaculada	2.099	1.752	125	215	7	2.076	2.052	1.968	1.896	72	84	24	23
Palmeira	807	712	20	74	1	797	790	760	753	7	30	7	10
Ingá	5.230	4.327	434	447	22	5.171	5.164	5.083	4.887	196	81	7	59
Ingá	4.291	3.472	418	381	20	4.237	4.233	4.156	3.971	185	77	4	54
Pontina	939	855	16	66	2	934	931	927	916	11	4	3	5
Itabaiana	7.465	5.402	1.244	770	49	7.387	7.376	7.159	6.886	273	217	11	78
Campo Grande	513	383	44	74	12	509	508	477	465	12	31	1	4
Guarita	411	343	6	56	6	406	406	386	360	26	20	-	5
Itabaiana	6.541	4.676	1.194	640	31	6.472	6.462	6.296	6.061	235	166	10	69
Itaporanga	6.424	3.806	1.800	807	11	6.393	6.388	6.211	5.915	296	177	5	31
Itaporanga	6.424	3.806	1.800	807	11	6.393	6.388	6.211	5.915	296	177	5	31
Itapororoca	4.791	3.804	527	437	23	4.751	4.739	4.490	4.340	150	249	12	40
Itapororoca	4.791	3.804	527	437	23	4.751	4.739	4.490	4.340	150	249	12	40
Itatuba	2.835	2.324	209	300	2	2.782	2.768	2.705	2.648	57	63	14	53
Itatuba	2.835	2.324	209	300	2	2.782	2.768	2.705	2.648	57	63	14	53
Jacaraú	4.055	3.199	313	535	8	4.004	3.995	3.681	3.504	177	314	9	51
Jacaraú	3.266	2.648	287	325	6	3.221	3.213	2.987	2.835	152	226	8	45
Timbó	789	551	26	210	2	783	782	694	669	25	88	1	6
Jericó	2.107	1.403	351	340	13	2.096	2.081	1.936	1.865	71	145	15	11
Jericó	2.107	1.403	351	340	13	2.096	2.081	1.936	1.865	71	145	15	11
João Pessoa	213.256	148.260	54.476	9.534	986	212.943	212.649	207.059	194.738	12.321	5.590	294	313
João Pessoa	213.256	148.260	54.476	9.534	986	212.943	212.649	207.059	194.738	12.321	5.590	294	313
Joca Claudino	750	644	38	68	-	745	745	740	740	-	5	-	5
Joca Claudino	750	644	38	68	-	745	745	740	740	-	5	-	5
Juarez Távora	2.187	1.802	238	144	3	2.159	2.157	2.071	2.032	39	86	2	28
Juarez Távora	2.187	1.802	238	144	3	2.159	2.157	2.071	2.032	39	86	2	28
Juazeirinho	4.481	3.568	505	395	13	4.432	4.432	4.342	4.220	122	90	-	49
Juazeirinho	4.481	3.568	505	395	13	4.432	4.432	4.342	4.220	122	90	-	49
Junco do Seridó	1.895	1.456	206	215	18	1.874	1.874	1.862	1.781	81	12	-	21
Junco do Seridó	1.895	1.456	206	215	18	1.874	1.874	1.862	1.781	81	12	-	21
Juripiranga	2.904	2.222	465	203	14	2.869	2.840	2.773	2.714	59	67	29	35
Juripiranga	2.904	2.222	465	203	14	2.869	2.840	2.773	2.714	59	67	29	35
Juru	2.715	2.288	166	258	3	2.692	2.691	2.625	2.552	73	66	1	23
Juru	2.715	2.288	166	258	3	2.692	2.691	2.625	2.552	73	66	1	23
Lagoa	1.315	880	113	273	49	1.301	1.301	1.117	1.103	14	184	-	14
Lagoa	1.315	880	113	273	49	1.301	1.301	1.117	1.103	14	184	-	14

ANUÁRIO ESTATÍSTICO DO ESTADO DA PARAÍBA - 2011

II - Características Demográficas e Sociais

2.1 - Demografia

2.1.2 - Domicílios

2.1.2.3 - Moradores e Infraestrutura

Tabela 02 - Domicílios particulares permanentes, por condição de ocupação do domicílio, existência de energia elétrica e de medidor de consumo de energia elétrica, segundo as mesorregiões, as microrregiões, os municípios, os distritos e os bairros - Paraíba - 2010

Mesorregiões, microrregiões, municípios, distritos e bairros	Domicílios particulares permanentes												
	Total	Condição de ocupação do domicílio				Existência de energia elétrica							
						Tinham							Não tinham
							De companhia distribuidora					De outra fonte	
								Existência de medidor					
								Tinham			Não tinham		
		Próprio	Alugado	Cedido	Outra	Total	Total	Total	De uso exclusivo do domicílio	Comum a mais de um domicílio			
Lagoa de Dentro	2.169	1.823	161	181	4	2.142	2.131	2.074	2.017	57	57	11	27
Lagoa de Dentro	2.169	1.823	161	181	4	2.142	2.131	2.074	2.017	57	57	11	27
Lagoa Seca	7.180	5.669	854	633	24	7.146	7.119	6.982	6.230	752	137	27	34
Lagoa Seca	7.180	5.669	854	633	24	7.146	7.119	6.982	6.230	752	137	27	34
Lastro	725	546	36	142	1	710	684	623	591	32	61	26	15
Lastro	725	546	36	142	1	710	684	623	591	32	61	26	15
Livramento	2.043	1.633	131	268	11	2.022	2.015	1.990	1.933	57	25	7	21
Livramento	2.043	1.633	131	268	11	2.022	2.015	1.990	1.933	57	25	7	21
Logradouro	1.104	920	97	83	4	1.089	1.085	1.058	1.049	9	27	4	15
Logradouro	1.104	920	97	83	4	1.089	1.085	1.058	1.049	9	27	4	15
Lucena	3.102	2.586	294	213	9	3.049	3.002	2.901	2.704	197	101	47	53
Lucena	1.710	1.396	173	141	-	1.681	1.680	1.626	1.499	127	54	1	29
Praia de Fagundes	1.392	1.190	121	72	9	1.368	1.322	1.275	1.205	70	47	46	24
Mãe d'Água	1.177	847	120	201	9	1.167	1.157	1.116	1.102	14	41	10	10
Mãe d'Água	1.177	847	120	201	9	1.167	1.157	1.116	1.102	14	41	10	10
Malta	1.640	1.039	302	299	-	1.608	1.606	1.504	1.452	52	102	2	32
Malta	1.640	1.039	302	299	-	1.608	1.606	1.504	1.452	52	102	2	32
Mamanguape	11.559	8.774	1.594	1.077	114	11.408	11.378	10.697	9.817	880	681	30	151
Mamanguape	10.516	7.872	1.555	978	111	10.389	10.368	9.813	8.991	822	555	21	127
Pitanga da Estrada	1.043	902	39	99	3	1.019	1.010	884	826	58	126	9	24
Manaíra	2.929	2.192	372	363	2	2.895	2.892	2.768	2.676	92	124	3	34
Manaíra	2.563	1.881	369	311	2	2.530	2.528	2.430	2.359	71	98	2	33
Pelo Sinal	366	311	3	52	-	365	364	338	317	21	26	1	1
Marcação	2.040	1.838	75	123	4	2.020	2.017	1.491	1.465	26	526	3	20
Camurupim	678	610	8	56	4	667	666	466	461	5	200	1	11
Marcação	1.362	1.228	67	67	-	1.353	1.351	1.025	1.004	21	326	2	9
Mari	6.322	4.671	914	633	104	6.240	6.227	6.025	5.734	291	202	13	82
Mari	6.322	4.671	914	633	104	6.240	6.227	6.025	5.734	291	202	13	82
Marizópolis	1.754	1.334	229	184	7	1.735	1.702	1.650	1.594	56	52	33	19
Marizópolis	1.754	1.334	229	184	7	1.735	1.702	1.650	1.594	56	52	33	19
Massaranduba	3.772	3.037	346	383	6	3.738	3.726	3.660	3.397	263	66	12	34
Massaranduba	3.772	3.037	346	383	6	3.738	3.726	3.660	3.397	263	66	12	34
Mataraca	1.956	1.600	185	168	3	1.919	1.892	1.808	1.640	168	84	27	37
Barra de Camaratuba	210	165	15	28	2	203	193	189	168	21	4	10	7
Mataraca	1.746	1.435	170	140	1	1.716	1.699	1.619	1.472	147	80	17	30
Matinhas	1.136	1.022	48	64	2	1.129	1.127	1.083	1.054	29	44	2	7
Matinhas	1.136	1.022	48	64	2	1.129	1.127	1.083	1.054	29	44	2	7
Mato Grosso	719	567	59	92	1	718	715	681	665	16	34	3	1
Mato Grosso	719	567	59	92	1	718	715	681	665	16	34	3	1
Maturéia	1.674	1.251	214	207	2	1.664	1.639	1.581	1.551	30	58	25	10
Maturéia	1.674	1.251	214	207	2	1.664	1.639	1.581	1.551	30	58	25	10
Mogeiro	3.617	3.042	182	347	46	3.562	3.536	3.411	3.272	139	125	26	55
Gameleira	1.026	887	8	98	33	1.010	997	953	916	37	44	13	16
Mogeiro	2.591	2.155	174	249	13	2.552	2.539	2.458	2.356	102	81	13	39
Montadas	1.445	1.123	168	129	25	1.440	1.440	1.392	1.337	55	48	-	5
Montadas	1.445	1.123	168	129	25	1.440	1.440	1.392	1.337	55	48	-	5
Monte Horebe	1.307	953	158	181	15	1.285	1.285	1.244	1.212	32	41	-	22
Monte Horebe	1.307	953	158	181	15	1.285	1.285	1.244	1.212	32	41	-	22
Monteiro	9.760	6.984	1.623	1.118	35	9.665	9.661	9.555	9.344	211	106	4	95
Monteiro	9.760	6.984	1.623	1.118	35	9.665	9.661	9.555	9.344	211	106	4	95
Mulungu	2.746	2.357	120	233	36	2.694	2.692	2.586	2.432	154	106	2	52
Mulungu	2.746	2.357	120	233	36	2.694	2.692	2.586	2.432	154	106	2	52
Natuba	2.849	2.299	179	363	8	2.790	2.784	2.440	2.349	91	344	6	59
Natuba	1.725	1.352	154	212	7	1.695	1.690	1.503	1.440	63	187	5	30
Pirauá	1.124	947	25	151	1	1.095	1.094	937	909	28	157	1	29

ANUÁRIO ESTATÍSTICO DO ESTADO DA PARAÍBA - 2011

II - Características Demográficas e Sociais

2.1 - Demografia

2.1.2 - Domicílios

2.1.2.3 - Moradores e Infraestrutura

Tabela 02 - Domicílios particulares permanentes, por condição de ocupação do domicílio, existência de energia elétrica e de medidor de consumo de energia elétrica, segundo as mesorregiões, as microrregiões, os municípios, os distritos e os bairros - Paraíba - 2010

Mesorregiões, microrregiões, municípios, distritos e bairros	Domicílios particulares permanentes												
	Total	Condição de ocupação do domicílio				Existência de energia elétrica							
						Tinham							
							De companhia distribuidora						
								Existência de medidor					
								Tinham					
		Próprio	Alugado	Cedido	Outra	Total	Total	Total	De uso exclusivo do domicílio	Comum a mais de um domicílio	Não tinham	De outra fonte	Não tinham
Nazarezinho	2.110	1.613	167	329	1	2.098	2.087	2.005	1.957	48	82	11	12
Nazarezinho	2.110	1.613	167	329	1	2.098	2.087	2.005	1.957	48	82	11	12
Nova Floresta	3.165	2.447	468	245	5	3.146	3.133	3.110	3.015	95	23	13	19
Nova Floresta	3.165	2.447	468	245	5	3.146	3.133	3.110	3.015	95	23	13	19
Nova Olinda	1.676	1.431	88	155	2	1.648	1.648	1.574	1.538	36	74	-	28
Nova Olinda	1.676	1.431	88	155	2	1.648	1.648	1.574	1.538	36	74	-	28
Nova Palmeira	1.310	1.114	62	105	29	1.304	1.303	1.282	1.240	42	21	1	6
Nova Palmeira	1.310	1.114	62	105	29	1.304	1.303	1.282	1.240	42	21	1	6
Olho d'Água	1.858	1.156	230	465	7	1.837	1.837	1.786	1.779	7	51	-	21
Olho d'Água	1.486	868	225	388	5	1.467	1.467	1.419	1.412	7	48	-	19
Socorro	372	288	5	77	2	370	370	367	367	-	3	-	2
Olivedos	1.059	892	82	84	1	1.056	1.056	1.047	1.023	24	9	-	3
Olivedos	1.059	892	82	84	1	1.056	1.056	1.047	1.023	24	9	-	3
Ouro Velho	941	767	83	87	4	936	936	908	886	22	28	-	5
Ouro Velho	941	767	83	87	4	936	936	908	886	22	28	-	5
Parari	402	327	34	31	10	398	398	394	390	4	4	-	4
Parari	402	327	34	31	10	398	398	394	390	4	4	-	4
Passagem	672	552	35	84	1	662	662	657	651	6	5	-	10
Passagem	672	552	35	84	1	662	662	657	651	6	5	-	10
Patos	28.869	16.280	10.198	2.343	48	28.682	28.554	28.106	27.162	944	448	128	187
Patos	28.333	15.951	10.121	2.214	47	28.150	28.022	27.587	26.693	894	435	128	183
Santa Gertrudes	536	329	77	129	1	532	532	519	469	50	13	-	4
Paulista	3.294	2.305	389	548	52	3.267	3.208	2.782	2.542	240	426	59	27
Ipueiras	470	326	11	99	34	464	462	401	343	58	61	2	6
Mimoso	527	427	2	96	2	519	519	407	376	31	112	-	8
Paulista	2.297	1.552	376	353	16	2.284	2.227	1.974	1.823	151	253	57	13
Pedra Branca	992	749	113	129	1	981	978	952	923	29	26	3	11
Pedra Branca	992	749	113	129	1	981	978	952	923	29	26	3	11
Pedra Lavrada	2.239	1.860	135	200	44	2.218	2.214	2.150	2.077	73	64	4	21
Pedra Lavrada	2.239	1.860	135	200	44	2.218	2.214	2.150	2.077	73	64	4	21
Pedras de Fogo	7.384	5.563	1.035	726	60	7.337	7.214	6.603	6.145	458	611	123	47
Pedras de Fogo	7.384	5.563	1.035	726	60	7.337	7.214	6.603	6.145	458	611	123	47
Pedro Régis	1.724	1.444	77	165	38	1.710	1.708	1.616	1.569	47	92	2	14
Pedro Régis	1.724	1.444	77	165	38	1.710	1.708	1.616	1.569	47	92	2	14
Piancó	4.616	3.175	849	566	26	4.572	4.571	4.501	4.393	108	70	1	44
Piancó	4.616	3.175	849	566	26	4.572	4.571	4.501	4.393	108	70	1	44
Picuí	5.436	4.028	781	610	17	5.378	5.375	5.334	5.223	111	41	3	58
Picuí	5.436	4.028	781	610	17	5.378	5.375	5.334	5.223	111	41	3	58
Pilar	3.176	2.692	235	235	14	3.123	3.102	2.994	2.877	117	108	21	53
Pilar	3.176	2.692	235	235	14	3.123	3.102	2.994	2.877	117	108	21	53
Pilões	1.716	1.078	101	482	55	1.698	1.696	1.566	1.508	58	130	2	18
Pilões	1.716	1.078	101	482	55	1.698	1.696	1.566	1.508	58	130	2	18
Pilõezinhos	1.425	1.231	118	58	18	1.414	1.412	1.357	1.335	22	55	2	11
Pilõezinhos	1.425	1.231	118	58	18	1.414	1.412	1.357	1.335	22	55	2	11
Pirpirituba	2.940	2.386	283	248	23	2.916	2.904	2.832	2.752	80	72	12	24
Pirpirituba	2.940	2.386	283	248	23	2.916	2.904	2.832	2.752	80	72	12	24
Pitimbu	4.700	3.916	304	466	14	4.630	4.502	4.023	3.826	197	479	128	70
Pitimbu	4.700	3.916	304	466	14	4.630	4.502	4.023	3.826	197	479	128	70
Pocinhos	4.778	3.733	450	575	20	4.744	4.736	4.643	4.467	176	93	8	34
Nazaré	347	294	1	49	3	341	340	335	308	27	5	1	6
Pocinhos	4.431	3.439	449	526	17	4.403	4.396	4.308	4.159	149	88	7	28
Poço Dantas	991	836	48	107	-	982	980	955	918	37	25	2	9
Poço Dantas	991	836	48	107	-	982	980	955	918	37	25	2	9
Poço de José de Moura	1.187	1.003	95	88	1	1.177	1.176	1.156	1.141	15	20	1	10
Poço de José de Moura	1.187	1.003	95	88	1	1.177	1.176	1.156	1.141	15	20	1	10

ANUÁRIO ESTATÍSTICO DO ESTADO DA PARAÍBA - 2011

II - Características Demográficas e Sociais

2.1 - Demografia

2.1.2 - Domicílios

2.1.2.3 - Moradores e Infraestrutura

Tabela 02 - Domicílios particulares permanentes, por condição de ocupação do domicílio, existência de energia elétrica e de medidor de consumo de energia elétrica, segundo as mesorregiões, as microrregiões, os municípios, os distritos e os bairros - Paraíba - 2010

Mesorregiões, microrregiões, municípios, distritos e bairros	Domicílios particulares permanentes												
	Total	Condição de ocupação do domicílio				Existência de energia elétrica							
						Tinham							Não tinham
							De companhia distribuidora					De outra fonte	
								Existência de medidor					
								Tinham			Não tinham		
		Próprio	Alugado	Cedido	Outra	Total	Total	Total	De uso exclusivo do domicílio	Comum a mais de um domicílio			
Pombal	9.278	5.704	2.249	1.256	69	9.216	9.179	8.899	8.636	263	280	37	62
Pombal	8.687	5.246	2.247	1.127	67	8.629	8.592	8.337	8.112	225	255	37	58
Várzea Comprida	591	458	2	129	2	587	587	562	524	38	25	-	4
Prata	1.147	891	103	145	8	1.135	1.134	1.107	1.088	19	27	1	12
Prata	1.147	891	103	145	8	1.135	1.134	1.107	1.088	19	27	1	12
Princesa Isabel	6.016	4.410	1.152	439	15	5.978	5.939	5.763	5.555	208	176	39	38
Princesa Isabel	6.016	4.410	1.152	439	15	5.978	5.939	5.763	5.555	208	176	39	38
Puxinanã	3.675	2.958	342	330	45	3.643	3.625	3.499	3.304	195	126	18	32
Puxinanã	3.675	2.958	342	330	45	3.643	3.625	3.499	3.304	195	126	18	32
Queimadas	11.998	9.653	1.558	758	29	11.941	11.926	11.612	11.166	446	314	15	57
Queimadas	11.998	9.653	1.558	758	29	11.941	11.926	11.612	11.166	446	314	15	57
Quixabá	430	267	12	148	3	424	424	373	348	25	51	-	6
Quixaba	430	267	12	148	3	424	424	373	348	25	51	-	6
Remígio	5.001	3.423	924	612	42	4.939	4.932	4.809	4.675	134	123	7	62
Remígio	5.001	3.423	924	612	42	4.939	4.932	4.809	4.675	134	123	7	62
Riachão	930	781	29	119	1	920	920	911	907	4	9	-	10
Riachão	930	781	29	119	1	920	920	911	907	4	9	-	10
Riachão do Bacamarte	1.279	1.086	84	105	4	1.266	1.266	1.251	1.235	16	15	-	13
Riachão do Bacamarte	1.279	1.086	84	105	4	1.266	1.266	1.251	1.235	16	15	-	13
Riachão do Poço	1.170	939	38	84	109	1.157	1.152	1.029	979	50	123	5	13
Riachão do Poço	1.170	939	38	84	109	1.157	1.152	1.029	979	50	123	5	13
Riacho de Santo Antôni	473	363	39	71	-	460	459	458	441	17	1	1	13
Riacho de Santo Antôr	473	363	39	71	-	460	459	458	441	17	1	1	13
Riacho dos Cavalos	2.225	1.640	190	391	4	2.206	2.206	2.061	1.974	87	145	-	19
Riacho dos Cavalos	2.225	1.640	190	391	4	2.206	2.206	2.061	1.974	87	145	-	19
Rio Tinto	6.625	3.629	1.467	1.266	263	6.538	6.496	6.064	5.797	267	432	42	87
Barra do Mamanguape	393	332	7	52	2	387	385	361	339	22	24	2	6
Rio Tinto	5.804	2.981	1.410	1.167	246	5.730	5.690	5.344	5.125	219	346	40	74
Salema	428	316	50	47	15	421	421	359	333	26	62	-	7
Salgadinho	957	816	30	104	7	940	938	931	903	28	7	2	17
Salgadinho	666	584	17	58	7	655	654	651	625	26	3	1	11
São José da Batalha	291	232	13	46	-	285	284	280	278	2	4	1	6
Salgado de São Félix	3.532	3.028	201	274	29	3.486	3.473	3.417	3.340	77	56	13	46
Dois Riachos	721	619	35	63	4	713	712	689	656	33	23	1	8
Feira Nova	617	530	13	74	-	610	609	597	584	13	12	1	7
Salgado de São Félix	2.194	1.879	153	137	25	2.163	2.152	2.131	2.100	31	21	11	31
Santa Cecília	1.808	1.560	71	174	3	1.785	1.785	1.700	1.646	54	85	-	23
Santa Cecília	1.808	1.560	71	174	3	1.785	1.785	1.700	1.646	54	85	-	23
Santa Cruz	1.894	1.461	185	238	10	1.887	1.883	1.799	1.745	54	84	4	7
Santa Cruz	1.894	1.461	185	238	10	1.887	1.883	1.799	1.745	54	84	4	7
Santa Helena	1.664	1.199	170	278	17	1.638	1.638	1.586	1.537	49	52	-	26
Santa Helena	1.664	1.199	170	278	17	1.638	1.638	1.586	1.537	49	52	-	26
Santa Inês	922	680	73	156	13	872	872	843	772	71	29	-	50
Santa Inês	922	680	73	156	13	872	872	843	772	71	29	-	50
Santa Luzia	4.353	3.044	841	434	34	4.324	4.318	4.276	4.146	130	42	6	29
Santa Luzia	4.353	3.044	841	434	34	4.324	4.318	4.276	4.146	130	42	6	29
Santa Rita	33.546	25.225	5.689	2.496	136	33.382	33.126	31.962	29.863	2.099	1.164	256	164
Nossa S. do Livramento	3.048	2.350	271	394	33	3.010	2.924	2.724	2.606	118	200	86	38
Santa Rita	30.498	22.875	5.418	2.102	103	30.372	30.202	29.238	27.257	1.981	964	170	126
Santa Teresinha	1.264	737	169	353	5	1.257	1.257	1.156	1.093	63	101	-	7
Santa Teresinha	1.264	737	169	353	5	1.257	1.257	1.156	1.093	63	101	-	7
Santana de Mangueira	1.410	1.096	128	162	24	1.393	1.388	1.354	1.313	41	34	5	17
Santana de Mangueira	1.410	1.096	128	162	24	1.393	1.388	1.354	1.313	41	34	5	17

ANUÁRIO ESTATÍSTICO DO ESTADO DA PARAÍBA - 2011

II - Características Demográficas e Sociais

2.1 - Demografia

2.1.2 - Domicílios

2.1.2.3 - Moradores e Infraestrutura

Tabela 02 - Domicílios particulares permanentes, por condição de ocupação do domicílio, existência de energia elétrica e de medidor de consumo de energia elétrica, segundo as mesorregiões, as microrregiões, os municípios, os distritos e os bairros - Paraíba - 2010

Mesorregiões, microrregiões, municípios, distritos e bairros	Domicílios particulares permanentes												
	Total	Condição de ocupação do domicílio				Existência de energia elétrica							
						Tinham							
							De companhia distribuidora						
								Existência de medidor					
								Tinham					
		Próprio	Alugado	Cedido	Outra	Total	Total	Total	De uso exclusivo do domicílio	Comum a mais de um domicílio	Não tinham	De outra fonte	Não tinham
Santana dos Garrotes	2.003	1.603	142	249	9	1.988	1.986	1.929	1.912	17	57	2	15
Pitombeira de Dentro	459	421	6	32	-	457	457	451	450	1	6	-	2
Santana dos Garrotes	1.544	1.182	136	217	9	1.531	1.529	1.478	1.462	16	51	2	13
Santo André	794	677	31	86	-	790	787	764	728	36	23	3	4
Santo André	794	677	31	86	-	790	787	764	728	36	23	3	4
São Bentinho	1.199	822	179	193	5	1.189	1.181	1.124	1.104	20	57	8	10
São Bentinho	1.199	822	179	193	5	1.189	1.181	1.124	1.104	20	57	8	10
São Bento	8.447	5.726	1.972	733	16	8.393	8.371	8.201	7.783	418	170	22	54
São Bento	8.447	5.726	1.972	733	16	8.393	8.371	8.201	7.783	418	170	22	54
São Domingos	825	546	47	222	10	819	819	772	740	32	47	-	6
São Domingos	825	546	47	222	10	819	819	772	740	32	47	-	6
São Domingos do Cariri	717	642	35	37	3	713	713	703	695	8	10	-	4
São Domingos do Cari	717	642	35	37	3	713	713	703	695	8	10	-	4
São Francisco	1.004	838	40	124	2	998	998	933	884	49	65	-	6
São Francisco	1.004	838	40	124	2	998	998	933	884	49	65	-	6
São João do Cariri	1.316	1.054	121	136	5	1.303	1.303	1.287	1.257	30	16	-	13
São João do Cariri	1.316	1.054	121	136	5	1.303	1.303	1.287	1.257	30	16	-	13
São João do Rio do Peix	5.367	4.210	506	613	38	5.301	5.297	5.177	4.958	219	120	4	66
São João do Rio do Pe	4.214	3.182	500	502	30	4.154	4.150	4.045	3.870	175	105	4	60
Umari	1.153	1.028	6	111	8	1.147	1.147	1.132	1.088	44	15	-	6
São João do Tigre	1.445	1.217	66	146	16	1.404	1.402	1.395	1.382	13	7	2	41
Santa Maria	651	571	20	51	9	628	626	623	617	6	3	2	23
São João do Tigre	794	646	46	95	7	776	776	772	765	7	4	-	18
São José da Lagoa Tapa	2.221	1.623	198	380	20	2.194	2.194	2.053	1.924	129	141	-	27
São José da L. Tapada	2.221	1.623	198	380	20	2.194	2.194	2.053	1.924	129	141	-	27
São José de Caiana	1.460	1.092	99	266	3	1.410	1.406	1.271	1.200	71	135	4	50
São José de Caiana	1.460	1.092	99	266	3	1.410	1.406	1.271	1.200	71	135	4	50
São José de Espinharas	1.298	552	72	482	192	1.263	1.260	1.142	1.042	100	118	3	35
São José de Espinharas	1.298	552	72	482	192	1.263	1.260	1.142	1.042	100	118	3	35
São José de Piranhas	5.369	3.890	907	558	14	5.322	5.304	5.207	5.111	96	97	18	47
Bom Jesus	306	274	-	31	1	305	290	281	274	7	9	15	1
São José de Piranhas	5.063	3.616	907	527	13	5.017	5.014	4.926	4.837	89	88	3	46
São José de Princesa	1.098	914	13	145	26	1.080	1.077	1.025	958	67	52	3	18
São José de Princesa	1.098	914	13	145	26	1.080	1.077	1.025	958	67	52	3	18
São José do Bonfim	881	584	107	189	1	873	869	836	794	42	33	4	8
São José do Bonfim	881	584	107	189	1	873	869	836	794	42	33	4	8
São José do Brejo do Cr	422	294	28	99	1	416	416	313	282	31	103	-	6
São José do B. do Cruz	422	294	28	99	1	416	416	313	282	31	103	-	6
São José do Sabugi	1.134	807	90	234	3	1.121	1.120	1.107	1.045	62	13	1	13
São José do Sabugi	1.134	807	90	234	3	1.121	1.120	1.107	1.045	62	13	1	13
São José dos Cordeiros	1.257	1.046	87	123	1	1.243	1.243	1.237	1.227	10	6	-	14
São José dos Cordeiros	1.257	1.046	87	123	1	1.243	1.243	1.237	1.227	10	6	-	14
São José dos Ramos	1.530	1.296	74	148	12	1.514	1.510	1.370	1.315	55	140	4	16
São José dos Ramos	1.530	1.296	74	148	12	1.514	1.510	1.370	1.315	55	140	4	16
São Mamede	2.346	1.582	385	371	8	2.323	2.322	2.239	2.164	75	83	1	23
São Mamede	2.346	1.582	385	371	8	2.323	2.322	2.239	2.164	75	83	1	23
São Miguel de Taipu	1.773	1.353	100	307	13	1.749	1.730	1.593	1.516	77	137	19	24
São Miguel de Taipu	1.773	1.353	100	307	13	1.749	1.730	1.593	1.516	77	137	19	24
São Seb. de Lagoa de Ro	3.125	2.538	292	276	19	3.111	3.104	2.997	2.850	147	107	7	14
São Seb. de L. de Roça	3.125	2.538	292	276	19	3.111	3.104	2.997	2.850	147	107	7	14
São Seb. do Umbuzeiro	1.044	798	113	129	4	1.035	1.034	1.034	1.031	3	-	1	9
São Seb. do Umbuzeiro	1.044	798	113	129	4	1.035	1.034	1.034	1.031	3	-	1	9
Sapé	14.025	10.812	1.974	1.128	111	13.891	13.846	13.187	12.590	597	659	45	134
Renascença	650	475	11	160	4	641	640	552	509	43	88	1	9
Sapé	13.375	10.337	1.963	968	107	13.250	13.206	12.635	12.081	554	571	44	125

ANUÁRIO ESTATÍSTICO DO ESTADO DA PARAÍBA - 2011

II - Características Demográficas e Sociais

2.1 - Demografia

2.1.2 - Domicílios

2.1.2.3 - Moradores e Infraestrutura

Tabela 02 - Domicílios particulares permanentes, por condição de ocupação do domicílio, existência de energia elétrica e de medidor de consumo de energia elétrica, segundo as mesorregiões, as microrregiões, os municípios, os distritos e os bairros - Paraíba - 2010

Mesorregiões, microrregiões, municípios, distritos e bairros	Domicílios particulares permanentes												
	Total	Condição de ocupação do domicílio				Existência de energia elétrica							
						Tinham							Não tinham
						Total	De companhia distribuidora					De outra fonte	
								Existência de medidor					
								Tinham			Não tinham		
		Próprio	Alugado	Cedido	Outra		Total	Total	De uso exclusivo do domicílio	Comum a mais de um domicílio			
Seridó	2.622	2.362	73	181	6	2.561	2.557	2.507	2.467	40	50	4	61
São Vicente do Seridó	2.337	2.119	67	145	6	2.284	2.281	2.236	2.197	39	45	3	53
Seridó	285	243	6	36	-	277	276	271	270	1	5	1	8
Serra Branca	4.098	3.233	431	413	21	4.070	4.068	4.026	3.947	79	42	2	28
Santa Luzia do Cariri	305	264	18	22	1	304	303	300	297	3	3	1	1
Serra Branca	3.519	2.720	412	368	19	3.500	3.499	3.461	3.387	74	38	1	19
Sucuru	274	249	1	23	1	266	266	265	263	2	1	-	8
Serra da Raiz	896	763	35	87	11	880	880	855	822	33	25	-	16
Serra da Raiz	896	763	35	87	11	880	880	855	822	33	25	-	16
Serra Grande	861	675	46	137	3	848	845	811	780	31	34	3	13
Serra Grande	861	675	46	137	3	848	845	811	780	31	34	3	13
Serra Redonda	2.193	1.870	183	138	2	2.171	2.171	2.146	2.119	27	25	-	22
Serra Redonda	2.193	1.870	183	138	2	2.171	2.171	2.146	2.119	27	25	-	22
Serraria	1.704	1.302	101	273	28	1.667	1.660	1.580	1.545	35	80	7	37
Serraria	1.704	1.302	101	273	28	1.667	1.660	1.580	1.545	35	80	7	37
Sertãozinho	1.285	1.054	132	76	23	1.280	1.280	1.251	1.230	21	29	-	5
Sertãozinho	1.285	1.054	132	76	23	1.280	1.280	1.251	1.230	21	29	-	5
Sobrado	2.031	1.797	63	164	7	2.003	1.992	1.859	1.723	136	133	11	28
Sobrado	2.031	1.797	63	164	7	2.003	1.992	1.859	1.723	136	133	11	28
Solânea	7.672	5.903	990	623	156	7.562	7.532	7.310	7.076	234	222	30	110
Solânea	7.672	5.903	990	623	156	7.562	7.532	7.310	7.076	234	222	30	110
Soledade	3.939	3.073	485	362	19	3.909	3.909	3.831	3.763	68	78	-	30
Bom Sucesso	256	225	-	31	-	255	255	243	238	5	12	-	1
Soledade	3.683	2.848	485	331	19	3.654	3.654	3.588	3.525	63	66	-	29
Sossêgo	919	690	60	167	2	908	908	854	822	32	54	-	11
Sossêgo	919	690	60	167	2	908	908	854	822	32	54	-	11
Sousa	18.742	12.006	4.276	2.360	100	18.612	18.580	17.712	17.038	674	868	32	130
Sousa	18.742	12.006	4.276	2.360	100	18.612	18.580	17.712	17.038	674	868	32	130
Sumé	5.316	3.723	887	699	7	5.266	5.261	5.216	5.161	55	45	5	50
Pio X	286	239	2	45	-	283	283	283	277	6	-	-	3
Sumé	5.030	3.484	885	654	7	4.983	4.978	4.933	4.884	49	45	5	47
Tacima	2.586	2.228	115	233	10	2.558	2.553	2.537	2.279	258	16	5	28
Tacima	2.586	2.228	115	233	10	2.558	2.553	2.537	2.279	258	16	5	28
Taperoá	4.247	3.046	606	572	23	4.188	4.183	4.111	3.924	187	72	5	59
Taperoá	4.247	3.046	606	572	23	4.188	4.183	4.111	3.924	187	72	5	59
Tavares	3.796	3.145	341	296	14	3.764	3.746	3.613	3.543	70	133	18	32
Tavares	3.796	3.145	341	296	14	3.764	3.746	3.613	3.543	70	133	18	32
Teixeira	4.003	2.959	560	468	16	3.969	3.960	3.832	3.707	125	128	9	34
Teixeira	4.003	2.959	560	468	16	3.969	3.960	3.832	3.707	125	128	9	34
Tenório	763	674	33	51	5	753	749	724	685	39	25	4	10
Tenório	763	674	33	51	5	753	749	724	685	39	25	4	10
Triunfo	2.554	2.197	130	223	4	2.528	2.528	2.482	2.405	77	46	-	26
Triunfo	2.554	2.197	130	223	4	2.528	2.528	2.482	2.405	77	46	-	26
Uiraúna	4.252	2.883	753	604	12	4.229	4.227	4.156	4.068	88	71	2	23
Uiraúna	4.252	2.883	753	604	12	4.229	4.227	4.156	4.068	88	71	2	23
Umbuzeiro	2.611	2.187	174	237	13	2.566	2.565	2.473	2.404	69	92	1	45
Mata Virgem	782	709	4	68	1	764	764	726	712	14	38	-	18
Umbuzeiro	1.829	1.478	170	169	12	1.802	1.801	1.747	1.692	55	54	1	27
Várzea	796	568	108	105	15	785	785	754	736	18	31	-	11
Várzea	796	568	108	105	15	785	785	754	736	18	31	-	11
Vieirópolis	1.416	1.152	68	179	17	1.399	1.399	1.271	1.227	44	128	-	17
Vieirópolis	1.416	1.152	68	179	17	1.399	1.399	1.271	1.227	44	128	-	17
Vista Serrana	916	784	61	70	1	910	906	899	877	22	7	4	6
Vista Serrana	916	784	61	70	1	910	906	899	877	22	7	4	6
Zabelê	671	531	73	67	-	664	664	649	646	3	15	-	7
Zabelê	671	531	73	67	-	664	664	649	646	3	15	-	7

ANUÁRIO ESTATÍSTICO DO ESTADO DA PARAÍBA - 2011 IDEME

II - Características Demográficas e Sociais

2.1 - Demografia

2.1.2 - Domicílios

2.1.2.3 - Moradores e Infraestrutura

Tabela 02 - Domicílios particulares permanentes, por condição de ocupação do domicílio, existência de energia elétrica e de medidor de consumo de energia elétrica, segundo as mesorregiões, as microrregiões, os municípios, os distritos e os bairros - Paraíba - 2010 — **11 de 14**

Mesorregiões, microrregiões, municípios, distritos e bairros	Domicílios particulares permanentes												
		Condição de ocupação do domicílio				Existência de energia elétrica							
						Tinham							
							De companhia distribuidora						
								Existência de medidor					
								Tinham					
	Total	Próprio	Alugado	Cedido	Outra	Total	Total	Total	De uso exclusivo do domicílio	Comum a mais de um domicílio	Não tinham	De outra fonte	Não tinham
Municípios e Bairros													
Bayeux	27.934	20.243	5.889	1.637	165	27.861	27.775	26.935	24.896	2.039	840	86	73
Alto da Boa Vista	2.102	1.430	476	143	53	2.101	2.095	2.012	1.838	174	83	6	1
Baralho	641	478	116	28	19	636	629	539	521	18	90	7	5
Brasília	880	548	241	86	5	880	880	842	772	70	38	-	-
Centro	3.654	2.556	825	258	15	3.641	3.630	3.488	3.185	303	142	11	13
Comercial Norte	1.725	1.269	334	102	20	1.715	1.700	1.615	1.509	106	85	15	10
Imaculada	3.245	2.292	719	229	5	3.239	3.238	3.202	2.775	427	36	1	6
Jardim Aeroporto	3.730	2.840	690	187	13	3.726	3.706	3.627	3.476	151	79	20	4
Jardim São Severino	560	387	139	29	5	558	558	541	496	45	17	-	2
Jardim São Vicente	826	614	174	32	6	826	824	811	719	92	13	2	-
Mário Andreazza	2.798	2.302	389	103	4	2.789	2.781	2.747	2.629	118	34	8	9
Rio do Meio	1.223	899	241	77	6	1.219	1.216	1.195	1.112	83	21	3	4
São Bento	1.970	1.337	481	142	10	1.968	1.962	1.947	1.785	162	15	6	2
Sesi	3.522	2.435	913	171	3	3.509	3.502	3.335	3.080	255	167	7	13
Tambay	809	654	130	24	1	806	806	795	763	32	11	-	3
Campina Grande	111.852	80.374	24.743	6.140	595	111.608	111.400	107.809	101.442	6.367	3.591	208	244
Acácio Figueiredo	2.657	2.113	458	83	3	2.646	2.643	2.607	2.452	155	36	3	11
Alto Branco	2.473	1.682	650	134	7	2.470	2.467	2.390	2.259	131	77	3	3
Araxá	465	361	36	19	49	460	460	453	426	27	7	-	5
Bela Vista	1.850	1.181	575	85	9	1.849	1.849	1.795	1.647	148	54	-	1
Bodocongó	3.938	3.076	706	150	6	3.937	3.924	3.861	3.609	252	63	13	1
Castelo Branco	778	622	126	27	3	774	770	722	691	31	48	4	4
Catolé	5.896	4.083	1.561	236	16	5.890	5.882	5.784	5.606	178	98	8	6
Centenário	2.409	1.731	543	134	1	2.407	2.407	2.330	2.234	96	77	-	2
Centro de Camp. Gran	2.825	1.306	1.407	109	3	2.822	2.820	2.799	2.618	181	21	2	3
Cidades	1.662	1.396	181	60	25	1.658	1.640	1.599	1.549	50	41	18	4
Conceição	1.092	720	327	41	4	1.089	1.089	1.057	1.020	37	32	-	3
Cruzeiro	4.067	2.943	946	173	5	4.062	4.058	3.964	3.674	290	94	4	5
Cuites	531	410	45	71	5	527	526	519	438	81	7	1	4
Dinamérica	1.740	1.276	355	45	64	1.738	1.738	1.642	1.619	23	96	-	2
Distrito Industrial	672	516	96	45	15	671	663	647	597	50	16	8	1
Estação Velha	974	633	283	58	-	974	974	916	843	73	58	-	-
Itararé	911	668	201	42	-	911	911	883	863	20	28	-	-
Jardim Continental	615	508	54	45	8	612	609	597	558	39	12	3	3
Jardim Paulistano	2.337	1.680	563	85	9	2.335	2.334	2.269	2.158	111	65	1	2
Jardim Quarenta	813	533	230	50	-	813	813	787	705	82	26	-	-
Jardim Tavares	986	751	186	48	1	986	985	943	917	26	42	1	-
Jeremias	3.030	2.214	583	205	28	3.021	3.020	2.880	2.590	290	140	1	9
José Pinheiro	4.629	2.995	1.321	308	5	4.620	4.614	4.466	4.150	316	148	6	9
Lauritzen	827	506	293	28	-	827	826	819	808	11	7	1	-
Liberdade	4.849	2.957	1.576	301	15	4.847	4.846	4.744	4.481	263	102	1	2
Louzeiro	380	248	106	14	12	378	377	331	305	26	46	1	2
Malvinas	10.909	8.966	1.349	531	63	10.894	10.863	10.527	9.850	677	336	31	15
Mirante	484	392	83	9	-	484	484	484	481	3	-	-	-
Monte Castelo	2.476	1.519	810	142	5	2.472	2.469	2.350	2.200	150	119	3	4
Monte Santo	2.297	1.376	793	120	8	2.293	2.290	2.193	2.064	129	97	3	4
Nações	376	323	27	26	-	376	375	366	347	19	9	1	-

ANUÁRIO ESTATÍSTICO DO ESTADO DA PARAÍBA - 2011 IDEME

II - Características Demográficas e Sociais

2.1 - Demografia

2.1.2 - Domicílios

2.1.2.3 - Moradores e Infraestrutura

Tabela 02 - Domicílios particulares permanentes, por condição de ocupação do domicílio, existência de energia elétrica e de medidor de consumo de energia elétrica, segundo as mesorregiões, as microrregiões, os municípios, os distritos e os bairros - Paraíba - 2010 — **12 de 14**

Mesorregiões, microrregiões, municípios, distritos e bairros	Domicílios particulares permanentes												
		Condição de ocupação do domicílio				Existência de energia elétrica							
						Tinham							
							De companhia distribuidora						
								Existência de medidor					
								Tinham					
	Total	Próprio	Alugado	Cedido	Outra	Total	Total	Total	De uso exclusivo do domicílio	Comum a mais de um domicílio	Não tinham	De outra fonte	Não tinham
Campina Grande (cont.)													
Nova Brasília	2.506	2.049	353	92	12	2.499	2.478	2.413	2.292	121	65	21	7
Novo Bodocongo	392	335	31	26	-	388	379	341	329	12	38	9	4
Palmeira	1.681	1.040	495	130	16	1.678	1.678	1.620	1.556	64	58	-	3
Pedregal	2.335	1.708	446	169	12	2.333	2.330	2.032	1.844	188	298	3	2
Prata	1.146	698	378	66	4	1.146	1.145	1.145	1.084	61	-	1	-
Presidente Médici	1.250	992	208	46	4	1.250	1.248	1.231	1.180	51	17	2	-
Quarenta	1.460	984	417	56	3	1.458	1.456	1.449	1.362	87	7	2	2
Ramadinha	600	445	108	46	1	597	597	583	560	23	14	-	3
Sandra Cavalcante	1.871	1.284	421	156	10	1.870	1.870	1.774	1.655	119	96	-	1
Santa Cruz	2.933	2.154	677	96	6	2.930	2.929	2.882	2.798	84	47	1	3
Santa Rosa	3.067	1.942	901	203	21	3.057	3.049	2.916	2.644	272	133	8	10
Santo Antônio	1.159	788	306	65	-	1.159	1.159	1.150	1.088	62	9	-	-
São José	1.291	770	458	63	-	1.290	1.290	1.284	1.204	80	6	-	1
Serrotão	1.684	1.445	115	116	8	1.673	1.667	1.588	1.448	140	79	6	11
Tambor	2.368	1.570	649	143	6	2.365	2.359	2.242	2.080	162	117	6	3
Três Irmãs	3.535	2.577	810	129	19	3.532	3.526	3.450	3.295	155	76	6	3
Universitário	1.050	802	191	53	4	1.047	1.044	1.036	994	42	8	3	3
Velame	1.702	1.252	297	82	71	1.697	1.697	1.626	1.546	80	71	-	5
Vila Cabral	1.347	1.039	233	75	-	1.344	1.343	1.270	1.136	134	73	1	3
Ingá	5.230	4.327	434	447	22	5.171	5.164	5.083	4.887	196	81	7	59
Bela Vista	645	521	93	31	-	642	642	634	609	25	8	-	3
Cazuzinha	582	441	95	46	-	577	576	559	546	13	17	1	5
Centro	158	128	27	3	-	158	158	153	144	9	5	-	-
Estação	408	327	49	32	-	405	405	402	400	2	3	-	3
Imbioca	544	441	35	54	14	540	540	525	513	12	15	-	4
Jardim Farias	310	251	43	16	-	309	309	306	305	1	3	-	1
Senzala	325	270	37	18	-	324	324	323	293	30	1	-	1
João Pessoa	213.256	148.260	54.476	9.534	986	212.943	212.649	207.059	194.738	12.321	5.590	294	313
Aeroclube	3.205	2.011	1.114	73	7	3.204	3.202	3.155	3.142	13	47	2	1
Água Fria	2.220	1.392	796	28	4	2.220	2.219	2.217	2.178	39	2	1	-
Altiplano Cabo Branco	1.448	1.022	280	109	37	1.448	1.445	1.428	1.348	80	17	3	-
Alto do Céu	4.643	3.435	1.114	91	3	4.630	4.628	4.500	4.263	237	128	2	13
Alto do Mateus	4.608	3.625	806	172	5	4.597	4.589	4.489	4.191	298	100	8	11
Anatólia	387	244	136	6	1	387	387	387	387	-	-	-	-
Bancários	3.596	2.621	921	51	3	3.591	3.590	3.549	3.458	91	41	1	5
Barra de Gramame	91	67	4	18	2	91	91	83	66	17	8	-	-
Bessa	4.235	2.707	1.390	119	19	4.231	4.230	4.191	4.087	104	39	1	4
Brisamar	1.324	973	309	39	3	1.324	1.322	1.320	1.312	8	2	2	-
Cabo Branco	2.649	1.806	768	69	6	2.648	2.648	2.615	2.580	35	33	-	1
Castelo Branco	3.283	2.259	926	94	4	3.279	3.279	3.202	3.060	142	77	-	4
Centro	1.184	526	558	67	33	1.181	1.181	1.135	1.069	66	46	-	3
Cidade dos Colibris	1.184	854	256	50	24	1.181	1.181	1.133	1.056	77	48	-	3
Costa do Sol	2.307	1.381	721	166	39	2.297	2.294	2.102	2.032	70	192	3	10
Costa e Silva	2.336	1.729	536	70	1	2.333	2.332	2.268	2.076	192	64	1	3
Cristo Redentor	10.623	7.877	2.209	493	44	10.607	10.576	10.152	9.431	721	424	31	16

ANUÁRIO ESTATÍSTICO DO ESTADO DA PARAÍBA - 2011 IDEME

II - Características Demográficas e Sociais

2.1 - Demografia

2.1.2 - Domicílios

2.1.2.3 - Moradores e Infraestrutura

Tabela 02 - Domicílios particulares permanentes, por condição de ocupação do domicílio, existência de energia elétrica e de medidor de consumo de energia elétrica, segundo as mesorregiões, as microrregiões, os municípios, os distritos e os bairros - Paraíba - 2010 — **13 de 14**

Mesorregiões, microrregiões, municípios, distritos e bairros	Domicílios particulares permanentes													
	Total	Condição de ocupação do domicílio				Existência de energia elétrica								
						Tinham								
							De companhia distribuidora							
								Existência de medidor						
								Tinham						
		Próprio	Alugado	Cedido	Outra	Total	Total	Total	De uso exclusivo do domicílio	Comum a mais de um domicílio	Não tinham	De outra fonte	Não tinham
João Pessoa (cont.)														
Cruz das Armas	7.350	4.925	2.126	274	25	7.320	7.290	7.087	6.215	872	203	30	30
Cuiá	2.077	1.554	442	79	2	2.077	2.077	2.051	1.993	58	26	-	-
Distrito Industrial	507	413	56	27	11	507	503	463	392	71	40	4	-
Ernani Sátiro	2.472	1.774	576	110	12	2.472	2.467	2.420	2.292	128	47	5	-
Ernesto Geisel	4.273	3.149	990	131	3	4.271	4.268	4.242	4.088	154	26	3	2
Estados	2.133	1.515	483	133	2	2.133	2.133	2.126	2.103	23	7	-	-
Expedicionários	1.112	807	252	49	4	1.112	1.112	1.106	1.058	48	6	-	-
Funcionários	4.508	3.210	981	235	82	4.501	4.494	4.304	4.067	237	190	7	7
Gramame	6.943	5.544	1.074	276	49	6.938	6.926	6.856	6.583	273	70	12	5
Grotão	1.711	1.262	349	99	1	1.708	1.708	1.620	1.433	187	88	-	3
Ilha do Bispo	2.242	1.612	524	102	4	2.224	2.221	2.127	1.895	232	94	3	18
Indústrias	2.430	1.637	567	210	16	2.425	2.419	2.316	2.090	226	103	6	5
Ipês	2.732	1.799	847	86	-	2.720	2.692	2.508	2.303	205	184	28	12
Jaguaribe	4.348	2.703	1.427	199	19	4.342	4.339	4.287	4.137	150	52	3	6
Jardim Cid. Universitári	6.979	4.740	2.065	165	9	6.979	6.978	6.951	6.837	114	27	1	-
Jardim Oceania	4.978	3.521	1.293	151	13	4.977	4.977	4.970	4.945	25	7	-	1
Jardim São Paulo	1.598	967	574	56	1	1.598	1.598	1.582	1.577	5	16	-	-
Jardim Veneza	3.671	2.488	904	276	3	3.662	3.657	3.635	3.117	518	22	5	9
João Agripino	345	261	77	6	1	345	345	342	340	2	3	-	-
João Paulo II	4.529	3.218	1.195	108	8	4.526	4.522	4.427	4.214	213	95	4	3
José Américo	4.682	3.516	960	195	11	4.679	4.674	4.576	4.387	189	98	5	3
Manaíra	8.567	5.980	2.337	238	12	8.567	8.564	8.468	8.244	224	96	3	-
Mandacarú	3.744	2.118	1.316	307	3	3.738	3.730	3.612	3.312	300	118	8	6
Mangabeira	21.893	14.599	5.944	1.229	121	21.876	21.868	21.306	19.834	1.472	562	8	17
Miramar	2.807	2.120	536	148	3	2.805	2.804	2.740	2.679	61	64	1	2
Mucumago	1.732	1.260	356	111	5	1.727	1.722	1.669	1.554	115	53	5	5
Mumbaba	2.230	1.784	416	28	2	2.230	2.230	2.222	2.165	57	8	-	-
Oitizeiro	8.348	5.637	2.106	577	28	8.320	8.305	7.994	7.059	935	311	15	28
Padre Zé	1.956	1.399	376	180	1	1.956	1.955	1.822	1.640	182	133	1	-
Paratibe	3.608	2.839	592	161	16	3.599	3.577	3.342	3.142	200	235	22	9
Pedro Gondim	1.033	778	226	28	1	1.033	1.033	1.029	1.021	8	4	-	-
Penha	205	176	22	7	-	205	205	187	178	9	18	-	-
Planalto da B. Esperanç	1.858	1.214	516	123	5	1.858	1.852	1.834	1.721	113	18	6	-
Ponta do Seixas	128	86	29	13	-	128	128	128	117	11	-	-	-
Portal do Sol	1.136	971	130	19	16	1.121	1.115	1.035	1.014	21	80	6	15
Roger	2.871	1.963	791	114	3	2.865	2.863	2.755	2.510	245	108	2	6
São José	2.134	1.482	609	43	-	2.131	2.129	1.840	1.539	301	289	2	3
Tambaú	3.467	2.378	1.003	82	4	3.466	3.466	3.463	3.239	224	3	-	1
Tambauzinho	1.506	1.143	315	45	3	1.506	1.506	1.484	1.447	37	22	-	-
Tambiá	773	468	267	36	2	772	771	760	750	10	11	1	1
Torre	4.654	2.628	1.715	260	51	4.649	4.648	4.569	4.386	183	79	1	5
Treze de Maio	2.215	1.637	507	61	10	2.213	2.213	2.166	2.097	69	47	-	2
Trincheiras	2.051	1.268	689	67	27	2.050	2.048	1.941	1.844	97	107	2	1
Valentina	6.287	4.613	1.311	348	15	6.279	6.278	6.213	5.781	432	65	1	8
Varadouro	1.127	591	464	66	6	1.122	1.092	1.032	893	139	60	30	5
Varjão	4.701	3.179	1.215	258	49	4.694	4.688	4.446	3.918	528	242	6	7

ANUÁRIO ESTATÍSTICO DO ESTADO DA PARAÍBA - 2011

II - Características Demográficas e Sociais

2.1 - Demografia

2.1.2 - Domicílios

2.1.2.3 - Moradores e Infraestrutura

Tabela 02 - Domicílios particulares permanentes, por condição de ocupação do domicílio, existência de energia elétrica e de medidor de consumo de energia elétrica, segundo as mesorregiões, as microrregiões, os municípios, os distritos e os bairros - Paraíba - 2010

Mesorregiões, microrregiões, municípios, distritos e bairros	Domicílios particulares permanentes												
		Condição de ocupação do domicílio				Existência de energia elétrica							
						Tinham							
							De companhia distribuidora						
								Existência de medidor					
								Tinham					
	Total	Próprio	Alugado	Cedido	Outra	Total	Total	Total	De uso exclusivo do domicílio	Comum a mais de um domicílio	Não tinham	De outra fonte	Não tinham
Patos	28.869	16.280	10.198	2.343	48	28.682	28.554	28.106	27.162	944	448	128	187
Alto da Tubiba	180	128	22	26	4	178	172	163	156	7	9	6	2
Ana Leite	6	4	-	2	-	6	6	2	2	-	4	-	-
Bela Vista	1.333	793	458	81	1	1.328	1.328	1.311	1.281	30	17	-	5
Belo Horizonte	1.756	988	641	125	2	1.751	1.751	1.733	1.673	60	18	-	5
Bivar Olinto	1.083	817	196	70	-	1.079	1.078	1.055	1.027	28	23	1	4
Brasília	308	167	121	20	-	308	308	308	289	19	-	-	-
Centro	1.110	388	659	61	2	1.107	1.104	1.100	1.023	77	4	3	3
Distrito Industrial	7	2	2	3	-	6	6	5	4	1	1	-	1
Jardim Magnólia	98	80	11	7	-	95	93	91	91	-	2	2	3
Jatobá	1.511	800	592	116	3	1.482	1.480	1.446	1.402	44	34	2	29
Liberdade	1.946	886	927	133	-	1.934	1.932	1.910	1.853	57	22	2	12
Maternidade	1.519	737	694	87	1	1.518	1.513	1.504	1.472	32	9	5	1
Monte Castelo	840	477	307	56	-	840	840	822	794	28	18	-	-
Morada do Sol	75	61	7	7	-	75	75	75	73	2	-	-	-
Morro	902	457	385	59	1	901	900	878	857	21	22	1	1
Noé Trajano	491	340	117	34	-	491	491	488	473	15	3	-	-
Nova Conquista	626	484	93	49	-	612	580	573	563	10	7	32	14
Novo Horizonte	732	493	203	36	-	731	712	698	690	8	14	19	1
Salgadinho	410	253	124	32	1	409	409	409	402	7	-	-	1
Santa Cecília	243	147	81	15	-	242	241	226	221	5	15	1	1
Santo Antônio	2.204	1.060	990	154	-	2.200	2.199	2.190	2.148	42	9	1	4
São Sebastião	3.273	1.805	1.189	267	12	3.259	3.259	3.217	3.135	82	42	-	14
Sete Casas	318	234	58	26	-	304	295	277	277	-	18	9	14
Pombal	9.278	5.704	2.249	1.256	69	9.216	9.179	8.899	8.636	263	280	37	62
Centro	1.261	684	428	143	6	1.260	1.260	1.251	1.222	29	9	-	1
Jardim Rogério	1.613	1.049	443	119	2	1.605	1.604	1.586	1.539	47	18	1	8
Nova Vida	1.528	831	479	216	2	1.523	1.489	1.463	1.431	32	26	34	5
Pereiros	1.616	1.016	410	155	35	1.597	1.597	1.551	1.528	23	46	-	19
Santa Rosa	1.459	877	475	106	1	1.451	1.451	1.424	1.390	34	27	-	8
Santa Luzia	4.353	3.044	841	434	34	4.324	4.318	4.276	4.146	130	42	6	29
Antônio Bento	212	164	36	12	-	210	209	207	206	1	2	1	2
Centro	687	427	178	75	7	686	686	682	650	32	4	-	1
Frei Damião	337	240	70	26	1	336	336	329	326	3	7	-	1
Nossa Senh. de Fátima	476	374	80	22	-	471	471	465	460	5	6	-	5
São José	1.392	966	319	88	19	1.386	1.383	1.373	1.326	47	10	3	6
São Sebastião	906	691	150	63	2	899	897	890	870	20	7	2	7

Fonte: IBGE, Censo Demográfico 2010.

ANUÁRIO ESTATÍSTICO DO ESTADO DA PARAÍBA - 2011

II - Características Demográficas e Sociais

2.1 - Demografia

2.1.2 - Domicílios

2.1.2.3 - Moradores e Infraestrutura

Tabela 03 - Domicílios particulares permanentes, por existência de banheiro ou sanitário e tipo de esgotamento sanitário, segundo as mesorregiões, as microrregiões, os municípios, os distritos e os bairros - Paraíba - 2010 — **1 de 13**

Mesorregiões, microrregiões, municípios, distritos e bairros	Domicílios particulares permanentes					
	Total	Existência de banheiro ou sanitário				
		Tinham				Não tinham
		Total	Tipo de esgotamento sanitário			
			Rede geral de esgoto ou pluvial	Fossa séptica	Outro	
Total	**1 080 672**	**1 020 875**	**431 659**	**101 042**	**488 174**	**59 797**
Mesorregiões						
Agreste Paraibano	348 099	333 506	154 338	25 095	154 073	14 593
Borborema	89 333	79 701	34 610	4 082	41 009	9 632
Mata Paraibana	399 906	394 164	138 174	61 319	194 671	5 742
Sertão Paraibano	243 334	213 504	104 537	10 546	98 421	29 830
Microrregiões						
Brejo Paraibano	31 672	29 725	9 346	2 973	17 406	1 947
Cajazeiras	48 206	42 208	18 876	2 172	21 160	5 998
Campina Grande	145 648	143 555	96 792	12 862	33 901	2 093
Cariri Ocidental	37 972	33 086	13 307	1 727	18 052	4 886
Cariri Oriental	18 742	16 704	4 880	897	10 927	2 038
Catolé do Rocha	32 396	28 893	13 604	1 194	14 095	3 503
Curimataú Ocidental	34 881	32 875	11 814	1 408	19 653	2 006
Curimataú Oriental	25 915	23 331	4 385	1 891	17 055	2 584
Esperança	15 618	15 000	7 532	1 058	6 410	618
Guarabira	47 729	46 406	18 816	3 064	24 526	1 323
Itabaiana	31 718	30 186	3 352	1 344	25 490	1 532
Itaporanga	22 847	18 109	6 007	1 582	10 520	4 738
João Pessoa	300 729	299 060	131 322	52 691	115 047	1 669
Litoral Norte	39 501	37 668	2 036	2 633	32 999	1 833
Litoral Sul	22 544	21 675	953	3 190	17 532	869
Patos	36 110	35 018	27 171	1 677	6 170	1 092
Piancó	20 019	16 828	6 843	885	9 100	3 191
Sapé	37 132	35 761	3 863	2 805	29 093	1 371
Seridó Ocidental Paraibano	11 481	10 854	7 896	477	2 481	627
Seridó Oriental Paraibano	21 138	19 057	8 527	981	9 549	2 081
Serra do Teixeira	31 816	26 535	9 267	981	16 287	5 281
Sousa	51 940	45 913	22 769	2 055	21 089	6 027
Umbuzeiro	14 918	12 428	2 301	495	9 632	2 490
Municípios e Distritos						
Água Branca	2 559	1 973	645	33	1 295	586
Água Branca	2 559	1 973	645	33	1 295	586
Aguiar	1 659	1 044	303	32	709	615
Aguiar	1 659	1 044	303	32	709	615
Alagoa Grande	8 012	7 737	3 681	461	3 595	275
Alagoa Grande	8 012	7 737	3 681	461	3 595	275
Alagoa Nova	5 434	5 110	1 831	320	2 959	324
Alagoa Nova	5 434	5 110	1 831	320	2 959	324
Alagoinha	3 686	3 462	147	170	3 145	224
Alagoinha	3 686	3 462	147	170	3 145	224
Alcantil	1 565	1 327	68	3	1 256	238
Alcantil	1 565	1 327	68	3	1 256	238
Algodão de Jandaíra	673	562	93	208	261	111
Algodão de Jandaíra	673	562	93	208	261	111
Alhandra	5 017	4 928	119	363	4 446	89
Alhandra	5 017	4 928	119	363	4 446	89
Amparo	636	569	66	-	503	67
Amparo	636	569	66	-	503	67
Aparecida	2 207	1 894	86	22	1 786	313
Aparecida	2 207	1 894	86	22	1 786	313
Araçagi	5 004	4 753	520	115	4 118	251
Araçagi	5 004	4 753	520	115	4 118	251
Arara	3 911	3 688	2 004	30	1 654	223
Arara	3 911	3 688	2 004	30	1 654	223
Araruna	5 222	4 596	2 044	246	2 306	626
Araruna	5 222	4 596	2 044	246	2 306	626

ANUÁRIO ESTATÍSTICO DO ESTADO DA PARAÍBA - 2011

II - Características Demográficas e Sociais

2.1 - Demografia

2.1.2 - Domicílios

2.1.2.3 - Moradores e Infraestrutura

Tabela 03 - Domicílios particulares permanentes, por existência de banheiro ou sanitário e tipo de esgotamento sanitário, segundo as mesorregiões, as microrregiões, os municípios, os distritos e os bairros - Paraíba - 2010 — **2 de 13**

Mesorregiões, microrregiões, municípios, distritos e bairros	Domicílios particulares permanentes					
	Total	Existência de banheiro ou sanitário				
		Tinham				Não tinham
		Total	Tipo de esgotamento sanitário			
			Rede geral de esgoto ou pluvial	Fossa séptica	Outro	
Areia	6 345	5 799	2 179	556	3 064	546
Areia	4 424	4 152	2 173	469	1 510	272
Cepilho	558	473	6	3	464	85
Mata Limpa	641	570	-	34	536	71
Muquém	722	604	-	50	554	118
Areia de Baraúnas	488	344	206	6	132	144
Areia de Baraúnas	488	344	206	6	132	144
Areial	1 951	1 933	1 047	113	773	18
Areial	1 951	1 933	1 047	113	773	18
Aroeiras	5 421	4 760	1 197	154	3 409	661
Aroeiras	4 593	4 015	896	150	2 969	578
Pedro Velho	828	745	301	4	440	83
Assunção	1 042	1 010	488	20	502	32
Assunção	1 042	1 010	488	20	502	32
Baía da Traição	2 096	2 033	17	240	1 776	63
Baía da Traição	2 096	2 033	17	240	1 776	63
Bananeiras	5 930	5 692	529	1 066	4 097	238
Bananeiras	3 262	3 149	521	925	1 703	113
Maia	1 466	1 429	5	134	1 290	37
Taboleiro	1 202	1 114	3	7	1 104	88
Baraúna	1 300	1 243	399	135	709	57
Baraúna	1 300	1 243	399	135	709	57
Barra de Santa Rosa	4 191	3 767	2 168	125	1 474	424
Barra de Santa Rosa	4 191	3 767	2 168	125	1 474	424
Barra de Santana	2 421	1 887	119	6	1 762	534
Barra de Santana	2 421	1 887	119	6	1 762	534
Barra de São Miguel	1 633	1 441	96	103	1 242	192
Barra de São Miguel	1 633	1 441	96	103	1 242	192
Bayeux	27 934	27 809	4 888	7 998	14 923	125
Bayeux	27 934	27 809	4 888	7 998	14 923	125
Belém	5 150	5 088	4 010	250	828	62
Belém	4 336	4 288	3 569	153	566	48
Rua Nova	814	800	441	97	262	14
Belém do Brejo do Cruz	1 966	1 667	864	247	556	299
Belém do Brejo do Cruz	1 966	1 667	864	247	556	299
Bernardino Batista	799	653	1	7	645	146
Bernardino Batista	799	653	1	7	645	146
Boa Ventura	1 492	1 276	65	95	1 116	216
Boa Ventura	1 492	1 276	65	95	1 116	216
Boa Vista	1 730	1 648	135	118	1 395	82
Boa Vista	1 730	1 648	135	118	1 395	82
Bom Jesus	699	604	4	2	598	95
Bom Jesus	699	604	4	2	598	95
Bom Sucesso	1 513	1 229	310	4	915	284
Bom Sucesso	1 513	1 229	310	4	915	284
Bonito de Santa Fé	2 801	2 256	1 290	9	957	545
Bonito de Santa Fé	2 342	1 994	1 288	9	697	348
Viana	459	262	2	-	260	197
Boqueirão	4 853	4 593	2 515	30	2 048	260
Boqueirão	4 506	4 296	2 512	29	1 755	210
Marinho	347	297	3	1	293	50
Borborema	1 395	1 370	705	187	478	25
Borborema	1 395	1 370	705	187	478	25
Brejo do Cruz	3 629	3 163	2 279	120	764	466
Brejo do Cruz	3 629	3 163	2 279	120	764	466
Brejo dos Santos	1 826	1 617	154	14	1 449	209
Brejo dos Santos	1 826	1 617	154	14	1 449	209

ANUÁRIO ESTATÍSTICO DO ESTADO DA PARAÍBA - 2011

II - Características Demográficas e Sociais

2.1 - Demografia

2.1.2 - Domicílios

2.1.2.3 - Moradores e Infraestrutura

Tabela 03 - Domicílios particulares permanentes, por existência de banheiro ou sanitário e tipo de esgotamento sanitário, segundo as mesorregiões, as microrregiões, os municípios, os distritos e os bairros - Paraíba - 2010 — **3 de 13**

Mesorregiões, microrregiões, municípios, distritos e bairros	Domicílios particulares permanentes					
	Total	Existência de banheiro ou sanitário				
		Tinham				Não tinham
		Total	Tipo de esgotamento sanitário			
			Rede geral de esgoto ou pluvial	Fossa séptica	Outro	
Caaporã	5 443	5 317	233	640	4 444	126
Caaporã	4 306	4 204	206	497	3 501	102
Cupissura	1 137	1 113	27	143	943	24
Cabaceiras	1 508	1 433	422	4	1 007	75
Cabaceiras	1 508	1 433	422	4	1 007	75
Cabedelo	17 110	16 970	2 605	6 309	8 056	140
Cabedelo	14 725	14 621	2 513	5 067	7 041	104
Renascer	2 385	2 349	92	1 242	1 015	36
Cachoeira dos Índios	2 597	2 279	277	385	1 617	318
Balanços	76	55	-	-	55	21
Cachoeira dos Índios	1 840	1 660	253	360	1 047	180
Fátima	413	376	24	25	327	37
São José de Marimbas	268	188	-	-	188	80
Cacimba de Areia	1 031	956	380	52	524	75
Cacimba de Areia	1 031	956	380	52	524	75
Cacimba de Dentro	4 602	4 318	503	115	3 700	284
Cacimba de Dentro	4 602	4 318	503	115	3 700	284
Cacimbas	1 808	1 192	423	158	611	616
Cacimbas	1 808	1 192	423	158	611	616
Caiçara	2 100	2 039	1 075	36	928	61
Caiçara	2 100	2 039	1 075	36	928	61
Cajazeiras	17 279	16 107	8 345	1 406	6 356	1 172
Cajazeiras	16 183	15 235	8 334	1 397	5 504	948
Engenheiro Ávidos	1 096	872	11	9	852	224
Cajazeirinhas	824	564	69	183	312	260
Cajazeirinhas	824	564	69	183	312	260
Caldas Brandão	1 703	1 659	82	17	1 560	44
Caldas Brandão	1 703	1 659	82	17	1 560	44
Camalaú	1 857	1 454	333	10	1 111	403
Camalaú	1 615	1 329	333	10	986	286
Pindurão	242	125	-	-	125	117
Campina Grande	111 852	111 105	88 833	6 045	16 227	747
Campina Grande	104 720	104 206	87 887	5 532	10 787	514
Catolé	1 138	1 038	3	1	1 034	100
Galante	2 235	2 177	308	295	1 574	58
São José da Mata	3 759	3 684	635	217	2 832	75
Capim	1 461	1 421	78	6	1 337	40
Capim	1 262	1 233	78	6	1 149	29
Olho d'Água do Serrão	199	188	-	-	188	11
Caraúbas	1 191	892	155	308	429	299
Caraúbas	1 191	892	155	308	429	299
Carrapateira	590	485	95	6	384	105
Carrapateira	590	485	95	6	384	105
Casserengue	1 947	1 433	594	24	815	514
Casserengue	1 947	1 433	594	24	815	514
Catingueira	1 307	1 123	223	4	896	184
Catingueira	1 143	974	223	3	748	169
Itajubatiba	164	149	-	1	148	15
Catolé do Rocha	8 227	7 578	3 091	53	4 434	649
Catolé do Rocha	6 984	6 711	3 078	43	3 590	273
Coronel Maia	677	473	13	6	454	204
Picos	566	394	-	4	390	172
Caturité	1 329	1 235	261	17	957	94
Caturité	1 329	1 235	261	17	957	94
Conceição	5 112	4 107	972	250	2 885	1 005
Cardoso	233	89	-	1	88	144
Conceição	4 484	3 860	972	248	2 640	624
Montevidéo	395	158	-	1	157	237

ANUÁRIO ESTATÍSTICO DO ESTADO DA PARAÍBA - 2011

II - Características Demográficas e Sociais

2.1 - Demografia

2.1.2 - Domicílios

2.1.2.3 - Moradores e Infraestrutura

Tabela 03 - Domicílios particulares permanentes, por existência de banheiro ou sanitário e tipo de esgotamento sanitário, segundo as mesorregiões, as microrregiões, os municípios, os distritos e os bairros - Paraíba - 2010 — **4 de 13**

Mesorregiões, microrregiões, municípios, distritos e bairros	Domicílios particulares permanentes					
	Total	Existência de banheiro ou sanitário				
		Tinham				Não tinham
		Total	Tipo de esgotamento sanitário			
			Rede geral de esgoto ou pluvial	Fossa séptica	Outro	
Condado	1 891	1 688	690	25	973	203
Condado	1 891	1 688	690	25	973	203
Conde	5 781	5 566	40	955	4 571	215
Conde	5 257	5 042	36	734	4 272	215
Jacumã	524	524	4	221	299	-
Congo	1 478	1 239	521	169	549	239
Congo	1 478	1 239	521	169	549	239
Coremas	4 351	3 780	2 236	98	1 446	571
Coremas	4 351	3 780	2 236	98	1 446	571
Coxixola	588	497	194	-	303	91
Coxixola	588	497	194	-	303	91
Cruz do Espírito Santo	4 201	3 839	644	293	2 902	362
Cruz do Espírito Santo	4 201	3 839	644	293	2 902	362
Cubati	2 027	1 854	419	28	1 407	173
Cubati	2 027	1 854	419	28	1 407	173
Cuité	5 869	5 547	736	177	4 634	322
Cuité	5 035	4 858	736	165	3 957	177
Melo	834	689	-	12	677	145
Cuité de Mamanguape	1 729	1 514	5	33	1 476	215
Cuité de Mamanguape	1 729	1 514	5	33	1 476	215
Cuitegi	1 898	1 856	74	16	1 766	42
Cuitegi	1 898	1 856	74	16	1 766	42
Curral de Cima	1 465	1 360	7	42	1 311	105
Curral de Cima	1 465	1 360	7	42	1 311	105
Curral Velho	648	468	73	139	256	180
Curral Velho	648	468	73	139	256	180
Damião	1 376	1 321	3	18	1 300	55
Damião	1 376	1 321	3	18	1 300	55
Desterro	2 312	2 076	862	15	1 199	236
Desterro	2 312	2 076	862	15	1 199	236
Diamante	1 764	1 350	288	142	920	414
Diamante	1 560	1 214	286	132	796	346
Vazante	204	136	2	10	124	68
Dona Inês	2 956	2 495	325	251	1 919	461
Dona Inês	2 956	2 495	325	251	1 919	461
Duas Estradas	1 074	1 035	234	47	754	39
Duas Estradas	1 074	1 035	234	47	754	39
Emas	819	729	398	75	256	90
Emas	819	729	398	75	256	90
Esperança	9 097	8 755	5 137	756	2 862	342
Esperança	9 097	8 755	5 137	756	2 862	342
Fagundes	3 248	2 920	302	63	2 555	328
Fagundes	3 248	2 920	302	63	2 555	328
Frei Martinho	960	930	604	3	323	30
Frei Martinho	960	930	604	3	323	30
Gado Bravo	2 229	1 541	33	8	1 500	688
Gado Bravo	2 229	1 541	33	8	1 500	688
Guarabira	16 252	16 181	9 829	1 484	4 868	71
Cachoeira	1 053	1 043	27	344	672	10
Guarabira	15 199	15 138	9 802	1 140	4 196	61
Gurinhém	3 870	3 663	136	148	3 379	207
Gurinhém	3 870	3 663	136	148	3 379	207
Gurjão	942	890	233	173	484	52
Gurjão	942	890	233	173	484	52
Ibiara	1 762	1 415	100	2	1 313	347
Cachoeirinha	151	103	-	-	103	48
Ibiara	1 611	1 312	100	2	1 210	299

ANUÁRIO ESTATÍSTICO DO ESTADO DA PARAÍBA - 2011

II - Características Demográficas e Sociais

2.1 - Demografia

2.1.2 - Domicílios

2.1.2.3 - Moradores e Infraestrutura

Tabela 03 - Domicílios particulares permanentes, por existência de banheiro ou sanitário e tipo de esgotamento sanitário, segundo as mesorregiões, as microrregiões, os municípios, os distritos e os bairros - Paraíba - 2010 — **5 de 13**

Mesorregiões, microrregiões, municípios, distritos e bairros	Domicílios particulares permanentes					
	Total	Existência de banheiro ou sanitário				
		Tinham				Não tinham
		Total	Tipo de esgotamento sanitário			
			Rede geral de esgoto ou pluvial	Fossa séptica	Outro	
Igaracy	1 730	1 437	500	75	862	293
Igaracy	1 730	1 437	500	75	862	293
Imaculada	2 906	2 159	738	7	1 414	747
Imaculada	2 099	1 685	623	4	1 058	414
Palmeira	807	474	115	3	356	333
Ingá	5 230	4 918	223	49	4 646	312
Ingá	4 291	4 050	220	44	3 786	241
Pontina	939	868	3	5	860	71
Itabaiana	7 465	7 269	2 143	523	4 603	196
Campo Grande	513	490	3	18	469	23
Guarita	411	396	-	34	362	15
Itabaiana	6 541	6 383	2 140	471	3 772	158
Itaporanga	6 424	5 672	3 822	537	1 313	752
Itaporanga	6 424	5 672	3 822	537	1 313	752
Itapororoca	4 791	4 579	502	16	4 061	212
Itapororoca	4 791	4 579	502	16	4 061	212
Itatuba	2 835	2 663	528	23	2 112	172
Itatuba	2 835	2 663	528	23	2 112	172
Jacaraú	4 055	3 790	151	201	3 438	265
Jacaraú	3 266	3 051	151	127	2 773	215
Timbó	789	739	-	74	665	50
Jericó	2 107	1 810	754	136	920	297
Jericó	2 107	1 810	754	136	920	297
João Pessoa	213 256	212 681	121 179	31 850	59 652	575
João Pessoa	213 256	212 681	121 179	31 850	59 652	575
Joca Claudino	750	664	5	-	659	86
Joca Claudino	750	664	5	-	659	86
Juarez Távora	2 187	2 102	203	32	1 867	85
Juarez Távora	2 187	2 102	203	32	1 867	85
Juazeirinho	4 481	3 937	2 194	508	1 235	544
Juazeirinho	4 481	3 937	2 194	508	1 235	544
Junco do Seridó	1 895	1 659	1 134	97	428	236
Junco do Seridó	1 895	1 659	1 134	97	428	236
Juripiranga	2 904	2 853	170	40	2 643	51
Juripiranga	2 904	2 853	170	40	2 643	51
Juru	2 715	2 237	353	320	1 564	478
Juru	2 715	2 237	353	320	1 564	478
Lagoa	1 315	953	227	9	717	362
Lagoa	1 315	953	227	9	717	362
Lagoa de Dentro	2 169	2 095	194	256	1 645	74
Lagoa de Dentro	2 169	2 095	194	256	1 645	74
Lagoa Seca	7 180	6 901	1 845	1 936	3 120	279
Lagoa Seca	7 180	6 901	1 845	1 936	3 120	279
Lastro	725	491	85	5	401	234
Lastro	725	491	85	5	401	234
Livramento	2 043	1 772	280	472	1 020	271
Livramento	2 043	1 772	280	472	1 020	271
Logradouro	1 104	1 061	391	15	655	43
Logradouro	1 104	1 061	391	15	655	43
Lucena	3 102	3 055	27	875	2 153	47
Lucena	1 710	1 677	27	629	1 021	33
Praia de Fagundes	1 392	1 378	-	246	1 132	14
Mãe d'Água	1 177	919	498	-	421	258
Mãe d'Água	1 177	919	498	-	421	258
Malta	1 640	1 548	1 226	35	287	92
Malta	1 640	1 548	1 226	35	287	92
Mamanguape	11 559	11 218	366	627	10 225	341
Mamanguape	10 516	10 297	366	619	9 312	219
Pitanga da Estrada	1 043	921	-	8	913	122

ANUÁRIO ESTATÍSTICO DO ESTADO DA PARAÍBA - 2011

II - Características Demográficas e Sociais

2.1 - Demografia

2.1.2 - Domicílios

2.1.2.3 - Moradores e Infraestrutura

Tabela 03 - Domicílios particulares permanentes, por existência de banheiro ou sanitário e tipo de esgotamento sanitário, segundo as mesorregiões, as microrregiões, os municípios, os distritos e os bairros - Paraíba - 2010 — **6 de 13**

Mesorregiões, microrregiões, municípios, distritos e bairros	Domicílios particulares permanentes					
	Total	Existência de banheiro ou sanitário				
		Tinham				Não tinham
		Total	Tipo de esgotamento sanitário			
			Rede geral de esgoto ou pluvial	Fossa séptica	Outro	
Manaíra	2 929	2 209	405	14	1 790	720
Manaíra	2 563	1 991	383	13	1 595	572
Pelo Sinal	366	218	22	1	195	148
Marcação	2 040	1 903	3	453	1 447	137
Camurupim	678	669	-	190	479	9
Marcação	1 362	1 234	3	263	968	128
Mari	6 322	6 222	31	81	6 110	100
Mari	6 322	6 222	31	81	6 110	100
Marizópolis	1 754	1 641	256	38	1 347	113
Marizópolis	1 754	1 641	256	38	1 347	113
Massaranduba	3 772	3 508	559	605	2 344	264
Massaranduba	3 772	3 508	559	605	2 344	264
Mataraca	1 956	1 888	53	25	1 810	68
Barra de Camaratuba	210	198	2	-	196	12
Mataraca	1 746	1 690	51	25	1 614	56
Matinhas	1 136	953	121	20	812	183
Matinhas	1 136	953	121	20	812	183
Mato Grosso	719	552	218	181	153	167
Mato Grosso	719	552	218	181	153	167
Maturéia	1 674	1 495	354	9	1 132	179
Maturéia	1 674	1 495	354	9	1 132	179
Mogeiro	3 617	3 365	14	211	3 140	252
Gameleira	1 026	936	8	182	746	90
Mogeiro	2 591	2 429	6	29	2 394	162
Montadas	1 445	1 412	512	33	867	33
Montadas	1 445	1 412	512	33	867	33
Monte Horebe	1 307	1 047	692	4	351	260
Monte Horebe	1 307	1 047	692	4	351	260
Monteiro	9 760	8 563	5 401	231	2 931	1 197
Monteiro	9 760	8 563	5 401	231	2 931	1 197
Mulungu	2 746	2 569	93	84	2 392	177
Mulungu	2 746	2 569	93	84	2 392	177
Natuba	2 849	2 492	178	304	2 010	357
Natuba	1 725	1 524	68	286	1 170	201
Pirauá	1 124	968	110	18	840	156
Nazarezinho	2 110	1 545	354	48	1 143	565
Nazarezinho	2 110	1 545	354	48	1 143	565
Nova Floresta	3 165	3 131	16	54	3 061	34
Nova Floresta	3 165	3 131	16	54	3 061	34
Nova Olinda	1 676	1 505	325	122	1 058	171
Nova Olinda	1 676	1 505	325	122	1 058	171
Nova Palmeira	1 310	1 206	779	40	387	104
Nova Palmeira	1 310	1 206	779	40	387	104
Olho d'Água	1 858	1 364	674	129	561	494
Olho d'Água	1 486	1 158	667	43	448	328
Socorro	372	206	7	86	113	166
Olivedos	1 059	1 006	380	76	550	53
Olivedos	1 059	1 006	380	76	550	53
Ouro Velho	941	893	18	5	870	48
Ouro Velho	941	893	18	5	870	48
Parari	402	349	43	182	124	53
Parari	402	349	43	182	124	53
Passagem	672	664	373	12	279	8
Passagem	672	664	373	12	279	8
Patos	28 869	28 490	24 321	592	3 577	379
Patos	28 333	28 014	24 132	536	3 346	319
Santa Gertrudes	536	476	189	56	231	60

ANUÁRIO ESTATÍSTICO DO ESTADO DA PARAÍBA - 2011

II - Características Demográficas e Sociais

2.1 - Demografia

2.1.2 - Domicílios

2.1.2.3 - Moradores e Infraestrutura

Tabela 03 - Domicílios particulares permanentes, por existência de banheiro ou sanitário e tipo de esgotamento sanitário, segundo as mesorregiões, as microrregiões, os municípios, os distritos e os bairros - Paraíba - 2010

Mesorregiões, microrregiões, municípios, distritos e bairros	Domicílios particulares permanentes					
	Total	Existência de banheiro ou sanitário				
		Tinham				Não tinham
		Total	Tipo de esgotamento sanitário			
			Rede geral de esgoto ou pluvial	Fossa séptica	Outro	
Paulista	3 294	2 641	844	340	1 457	653
Ipueiras	470	362	2	122	238	108
Mimoso	527	387	-	3	384	140
Paulista	2 297	1 892	842	215	835	405
Pedra Branca	992	833	322	358	153	159
Pedra Branca	992	833	322	358	153	159
Pedra Lavrada	2 239	1 890	873	49	968	349
Pedra Lavrada	2 239	1 890	873	49	968	349
Pedras de Fogo	7 384	6 979	562	1 433	4 984	405
Pedras de Fogo	7 384	6 979	562	1 433	4 984	405
Pedro Régis	1 724	1 620	20	5	1 595	104
Pedro Régis	1 724	1 620	20	5	1 595	104
Piancó	4 616	4 131	1 936	325	1 870	485
Piancó	4 616	4 131	1 936	325	1 870	485
Picuí	5 436	5 115	3 250	140	1 725	321
Picuí	5 436	5 115	3 250	140	1 725	321
Pilar	3 176	3 027	301	217	2 509	149
Pilar	3 176	3 027	301	217	2 509	149
Pilões	1 716	1 544	143	46	1 355	172
Pilões	1 716	1 544	143	46	1 355	172
Pilõezinhos	1 425	1 298	242	330	726	127
Pilõezinhos	1 425	1 298	242	330	726	127
Pirpirituba	2 940	2 817	1 412	52	1 353	123
Pirpirituba	2 940	2 817	1 412	52	1 353	123
Pitimbu	4 700	4 451	39	754	3 658	249
Pitimbu	4 700	4 451	39	754	3 658	249
Pocinhos	4 778	4 548	1 445	448	2 655	230
Nazaré	347	328	-	17	311	19
Pocinhos	4 431	4 220	1 445	431	2 344	211
Poço Dantas	991	761	134	3	624	230
Poço Dantas	991	761	134	3	624	230
Poço de José de Moura	1 187	1 054	423	8	623	133
Poço de José de Moura	1 187	1 054	423	8	623	133
Pombal	9 278	8 435	5 186	566	2 683	843
Pombal	8 687	8 073	5 184	525	2 364	614
Várzea Comprida	591	362	2	41	319	229
Prata	1 147	1 107	2	13	1 092	40
Prata	1 147	1 107	2	13	1 092	40
Princesa Isabel	6 016	5 436	3 327	216	1 893	580
Princesa Isabel	6 016	5 436	3 327	216	1 893	580
Puxinanã	3 675	3 646	346	2 449	851	29
Puxinanã	3 675	3 646	346	2 449	851	29
Queimadas	11 998	11 684	4 249	1 479	5 956	314
Queimadas	11 998	11 684	4 249	1 479	5 956	314
Quixaba	430	393	149	13	231	37
Quixaba	430	393	149	13	231	37
Remígio	5 001	4 688	2 692	57	1 939	313
Remígio	5 001	4 688	2 692	57	1 939	313
Riachão	930	905	203	40	662	25
Riachão	930	905	203	40	662	25
Riachão do Bacamarte	1 279	1 213	4	246	963	66
Riachão do Bacamarte	1 279	1 213	4	246	963	66
Riachão do Poço	1 170	1 150	-	220	930	20
Riachão do Poço	1 170	1 150	-	220	930	20
Riacho de Santo Antônio	473	417	179	1	237	56
Riacho de Santo Antônio	473	417	179	1	237	56
Riacho dos Cavalos	2 225	1 994	768	360	866	231
Riacho dos Cavalos	2 225	1 994	768	360	866	231

ANUÁRIO ESTATÍSTICO DO ESTADO DA PARAÍBA - 2011

II - Características Demográficas e Sociais

2.1 - Demografia

2.1.2 - Domicílios

2.1.2.3 - Moradores e Infraestrutura

Tabela 03 - Domicílios particulares permanentes, por existência de banheiro ou sanitário e tipo de esgotamento sanitário, segundo as mesorregiões, as microrregiões, os municípios, os distritos e os bairros - Paraíba - 2010 — **8 de 13**

Mesorregiões, microrregiões, municípios, distritos e bairros	Domicílios particulares permanentes					
	Total	Existência de banheiro ou sanitário				
		Tinham				Não tinham
		Total	Tipo de esgotamento sanitário			
			Rede geral de esgoto ou pluvial	Fossa séptica	Outro	
Rio Tinto	6 625	6 342	834	985	4 523	283
Barra do Mamanguape	393	349	-	57	292	44
Rio Tinto	5 804	5 577	831	923	3 823	227
Salema	428	416	3	5	408	12
Salgadinho	957	729	149	9	571	228
Salgadinho	666	501	149	6	346	165
São José da Batalha	291	228	-	3	225	63
Salgado de São Félix	3 532	3 334	19	95	3 220	198
Dois Riachos	721	685	1	12	672	36
Feira Nova	617	556	12	4	540	61
Salgado de São Félix	2 194	2 093	6	79	2 008	101
Santa Cecília	1 808	1 352	86	12	1 254	456
Santa Cecília	1 808	1 352	86	12	1 254	456
Santa Cruz	1 894	1 764	519	3	1 242	130
Santa Cruz	1 894	1 764	519	3	1 242	130
Santa Helena	1 664	1 487	398	18	1 071	177
Santa Helena	1 664	1 487	398	18	1 071	177
Santa Inês	922	556	7	38	511	366
Santa Inês	922	556	7	38	511	366
Santa Luzia	4 353	4 282	3 602	147	533	71
Santa Luzia	4 353	4 282	3 602	147	533	71
Santa Rita	33 546	32 979	2 583	4 704	25 692	567
Nossa Senhora do Livramento	3 048	2 788	11	243	2 534	260
Santa Rita	30 498	30 191	2 572	4 461	23 158	307
Santa Teresinha	1 264	1 239	594	564	81	25
Santa Teresinha	1 264	1 239	594	564	81	25
Santana de Mangueira	1 410	898	71	4	823	512
Santana de Mangueira	1 410	898	71	4	823	512
Santana dos Garrotes	2 003	1 715	248	25	1 442	288
Pitombeira de Dentro	459	454	2	8	444	5
Santana dos Garrotes	1 544	1 261	246	17	998	283
Santo André	794	693	-	75	618	101
Santo André	794	693	-	75	618	101
São Bentinho	1 199	1 031	455	4	572	168
São Bentinho	1 199	1 031	455	4	572	168
São Bento	8 447	7 989	4 902	50	3 037	458
São Bento	8 447	7 989	4 902	50	3 037	458
São Domingos	825	665	213	6	446	160
São Domingos	825	665	213	6	446	160
São Domingos do Cariri	717	647	246	3	398	70
São Domingos do Cariri	717	647	246	3	398	70
São Francisco	1 004	887	136	-	751	117
São Francisco	1 004	887	136	-	751	117
São João do Cariri	1 316	1 249	586	174	489	67
São João do Cariri	1 316	1 249	586	174	489	67
São João do Rio do Peixe	5 367	4 606	1 601	174	2 831	761
São João do Rio do Peixe	4 214	3 667	1 599	161	1 907	547
Umari	1 153	939	2	13	924	214
São João do Tigre	1 445	914	397	3	514	531
Santa Maria	651	398	44	1	353	253
São João do Tigre	794	516	353	2	161	278
São José da Lagoa Tapada	2 221	1 832	394	50	1 388	389
São José da Lagoa Tapada	2 221	1 832	394	50	1 388	389
São José de Caiana	1 460	919	2	8	909	541
São José de Caiana	1 460	919	2	8	909	541
São José de Espinharas	1 298	1 188	369	62	757	110
São José de Espinharas	1 298	1 188	369	62	757	110

ANUÁRIO ESTATÍSTICO DO ESTADO DA PARAÍBA - 2011

II - Características Demográficas e Sociais

2.1 - Demografia

2.1.2 - Domicílios

2.1.2.3 - Moradores e Infraestrutura

Tabela 03 - Domicílios particulares permanentes, por existência de banheiro ou sanitário e tipo de esgotamento sanitário, segundo as mesorregiões, as microrregiões, os municípios, os distritos e os bairros - Paraíba - 2010

Mesorregiões, microrregiões, municípios, distritos e bairros	Domicílios particulares permanentes					
	Total	Existência de banheiro ou sanitário				
		Tinham				Não tinham
		Total	Tipo de esgotamento sanitário			
			Rede geral de esgoto ou pluvial	Fossa séptica	Outro	
São José de Piranhas	5 369	4 264	2 646	65	1 553	1 105
Bom Jesus	306	201	16	5	180	105
São José de Piranhas	5 063	4 063	2 630	60	1 373	1 000
São José de Princesa	1 098	837	-	10	827	261
São José de Princesa	1 098	837	-	10	827	261
São José do Bonfim	881	825	281	376	168	56
São José do Bonfim	881	825	281	376	168	56
São José do Brejo do Cruz	422	341	37	20	284	81
São José do Brejo do Cruz	422	341	37	20	284	81
São José do Sabugi	1 134	1 103	746	199	158	31
São José do Sabugi	1 134	1 103	746	199	158	31
São José dos Cordeiros	1 257	973	489	169	315	284
São José dos Cordeiros	1 257	973	489	169	315	284
São José dos Ramos	1 530	1 492	1	78	1 413	38
São José dos Ramos	1 530	1 492	1	78	1 413	38
São Mamede	2 346	2 318	1 727	18	573	28
São Mamede	2 346	2 318	1 727	18	573	28
São Miguel de Taipu	1 773	1 583	572	25	986	190
São Miguel de Taipu	1 773	1 583	572	25	986	190
São Sebastião de Lagoa de Roça	3 125	2 900	836	156	1 908	225
São Sebastião de Lagoa de Roça	3 125	2 900	836	156	1 908	225
São Sebastião do Umbuzeiro	1 044	924	342	10	572	120
São Sebastião do Umbuzeiro	1 044	924	342	10	572	120
Sapé	14 025	13 648	2 143	1 826	9 679	377
Renascença	650	555	-	148	407	95
Sapé	13 375	13 093	2 143	1 678	9 272	282
Seridó	2 622	2 212	6	62	2 144	410
São Vicente do Seridó	2 337	1 976	6	60	1 910	361
Seridó	285	236	-	2	234	49
Serra Branca	4 098	3 768	747	263	2 758	330
Santa Luzia do Cariri	305	296	11	2	283	9
Serra Branca	3 519	3 266	736	257	2 273	253
Sucuru	274	206	-	4	202	68
Serra da Raiz	896	884	48	39	797	12
Serra da Raiz	896	884	48	39	797	12
Serra Grande	861	615	285	9	321	246
Serra Grande	861	615	285	9	321	246
Serra Redonda	2 193	2 143	523	167	1 453	50
Serra Redonda	2 193	2 143	523	167	1 453	50
Serraria	1 704	1 520	157	317	1 046	184
Serraria	1 704	1 520	157	317	1 046	184
Sertãozinho	1 285	1 268	547	170	551	17
Sertãozinho	1 285	1 268	547	170	551	17
Sobrado	2 031	1 947	1	25	1 921	84
Sobrado	2 031	1 947	1	25	1 921	84
Solânea	7 672	7 134	451	1 164	5 519	538
Solânea	7 672	7 134	451	1 164	5 519	538
Soledade	3 939	3 761	2 099	139	1 523	178
Bom Sucesso	256	238	-	-	238	18
Soledade	3 683	3 523	2 099	139	1 285	160
Sossêgo	919	856	178	76	602	63
Sossêgo	919	856	178	76	602	63
Sousa	18 742	17 528	12 054	568	4 906	1 214
Sousa	18 742	17 528	12 054	568	4 906	1 214
Sumé	5 316	4 874	1 252	47	3 575	442
Pio X	286	221	15	16	190	65
Sumé	5 030	4 653	1 237	31	3 385	377
Tacima	2 586	2 450	265	51	2 134	136
Tacima	2 586	2 450	265	51	2 134	136

ANUÁRIO ESTATÍSTICO DO ESTADO DA PARAÍBA - 2011

II - Características Demográficas e Sociais

2.1 - Demografia

2.1.2 - Domicílios

2.1.2.3 - Moradores e Infraestrutura

Tabela 03 - Domicílios particulares permanentes, por existência de banheiro ou sanitário e tipo de esgotamento sanitário, segundo as mesorregiões, as microrregiões, os municípios, os distritos e os bairros - Paraíba - 2010

Mesorregiões, microrregiões, municípios, distritos e bairros	Domicílios particulares permanentes					
	Total	Existência de banheiro ou sanitário				
		Tinham				Não tinham
		Total	Tipo de esgotamento sanitário			
			Rede geral de esgoto ou pluvial	Fossa séptica	Outro	
Taperoá	4 247	3 618	2 377	132	1 109	629
Taperoá	4 247	3 618	2 377	132	1 109	629
Tavares	3 796	3 294	870	156	2 268	502
Tavares	3 796	3 294	870	156	2 268	502
Teixeira	4 003	3 627	1 290	43	2 294	376
Teixeira	4 003	3 627	1 290	43	2 294	376
Tenório	763	670	3	16	651	93
Tenório	763	670	3	16	651	93
Triunfo	2 554	1 986	585	25	1 376	568
Triunfo	2 554	1 986	585	25	1 376	568
Uiraúna	4 252	3 955	2 380	60	1 515	297
Uiraúna	4 252	3 955	2 380	60	1 515	297
Umbuzeiro	2 611	2 283	807	17	1 459	328
Mata Virgem	782	584	-	2	582	198
Umbuzeiro	1 829	1 699	807	15	877	130
Várzea	796	763	538	7	218	33
Várzea	796	763	538	7	218	33
Vieirópolis	1 416	1 043	21	4	1 018	373
Vieirópolis	1 416	1 043	21	4	1 018	373
Vista Serrana	916	716	181	158	377	200
Vista Serrana	916	716	181	158	377	200
Zabelê	671	562	357	1	204	109
Zabelê	671	562	357	1	204	109
Municípios e Bairros						
Bayeux	27 934	27 809	4 888	7 998	14 923	125
Alto da Boa Vista	2 102	2 083	47	546	1 490	19
Baralho	641	619	29	59	531	22
Brasília	880	880	25	206	649	-
Centro	3 654	3 642	1 216	1 095	1 331	12
Comercial Norte	1 725	1 702	57	399	1 246	23
Imaculada	3 245	3 243	303	287	2 653	2
Jardim Aeroporto	3 730	3 722	105	2 164	1 453	8
Jardim São Severino	560	558	21	295	242	2
Jardim São Vicente	826	825	39	212	574	1
Mário Andreazza	2 798	2 789	140	1 112	1 537	9
Rio do Meio	1 223	1 220	250	369	601	3
São Bento	1 970	1 962	1 205	182	575	8
Sesi	3 522	3 509	1 414	830	1 265	13
Tambay	809	809	19	127	663	-
Campina Grande	111 852	111 105	88 833	6 045	16 227	747
Acácio Figueiredo	2 657	2 647	2 145	100	402	10
Alto Branco	2 473	2 456	1 734	250	472	17
Araxá	465	438	158	27	253	27
Bela Vista	1 850	1 842	1 775	15	52	8
Bodocongó	3 938	3 932	2 854	539	539	6
Castelo Branco	778	771	193	261	317	7
Catolé	5 896	5 888	5 706	69	113	8
Centenário	2 409	2 406	2 261	6	139	3
Centro de Campina Grande	2 825	2 823	2 787	15	21	2
Cidades	1 662	1 639	1 204	34	401	23
Conceição	1 092	1 091	1 083	5	3	1
Cruzeiro	4 067	4 064	3 990	40	34	3
Cuites	531	525	44	10	471	6
Dinamérica	1 740	1 688	1 422	138	128	52
Distrito Industrial	672	658	549	17	92	14
Estação Velha	974	973	887	3	83	1
Itararé	911	911	881	5	25	-
Jardim Continental	615	606	36	157	413	9

ANUÁRIO ESTATÍSTICO DO ESTADO DA PARAÍBA - 2011

II - Características Demográficas e Sociais

2.1 - Demografia

2.1.2 - Domicílios

2.1.2.3 - Moradores e Infraestrutura

Tabela 03 - Domicílios particulares permanentes, por existência de banheiro ou sanitário e tipo de esgotamento sanitário, segundo as mesorregiões, as microrregiões, os municípios, os distritos e os bairros - Paraíba - 2010 — **11 de 13**

Mesorregiões, microrregiões, municípios, distritos e bairros	Domicílios particulares permanentes					
	Total	Existência de banheiro ou sanitário				
		Tinham				Não tinham
		Total	Tipo de esgotamento sanitário			
			Rede geral de esgoto ou pluvial	Fossa séptica	Outro	
Campina Grande (cont.)						
Jardim Paulistano	2 337	2 332	2 211	23	98	5
Jardim Quarenta	813	813	772	40	1	-
Jardim Tavares	986	984	579	131	274	2
Jeremias	3 030	3 015	2 576	73	366	15
José Pinheiro	4 629	4 620	4 154	298	168	9
Lauritzen	827	827	823	-	4	-
Liberdade	4 849	4 840	4 648	77	115	9
Louzeiro	380	375	217	22	136	5
Malvinas	10 909	10 888	9 961	298	629	21
Mirante	484	484	350	127	7	-
Monte Castelo	2 476	2 472	2 046	161	265	4
Monte Santo	2 297	2 296	2 166	85	45	1
Nações	376	372	9	200	163	4
Nova Brasília	2 506	2 470	2 210	16	244	36
Novo Bodocongo	392	367	21	57	289	25
Palmeira	1 681	1 680	1 487	72	121	1
Pedregal	2 335	2 320	2 103	18	199	15
Prata	1 146	1 146	1 127	8	11	-
Presidente Médici	1 250	1 248	1 207	7	34	2
Quarenta	1 460	1 459	1 369	37	53	1
Ramadinha	600	599	50	549	-	1
Sandra Cavalcante	1 871	1 870	1 722	45	103	1
Santa Cruz	2 933	2 930	2 654	44	232	3
Santa Rosa	3 067	3 061	2 777	223	61	6
Santo Antônio	1 159	1 156	1 134	14	8	3
São José	1 291	1 291	1 276	9	6	-
Serrotão	1 684	1 622	264	322	1 036	62
Tambor	2 368	2 360	1 988	78	294	8
Três Irmãs	3 535	3 534	2 708	203	623	1
Universitário	1 050	1 041	915	41	85	9
Velame	1 702	1 696	1 414	218	64	6
Vila Cabral	1 347	1 344	1 011	261	72	3
Ingá	5 230	4 918	223	49	4 646	312
Bela Vista	645	644	14	5	625	1
Cazuzinha	582	579	42	-	537	3
Centro	158	158	-	-	158	-
Estação	408	402	-	-	402	6
Imbioca	544	526	33	3	490	18
Jardim Farias	310	309	107	3	199	1
Senzala	325	323	15	26	282	2
João Pessoa	213 256	212 681	121 179	31 850	59 652	575
Aeroclube	3 205	3 205	2 545	604	56	-
Água Fria	2 220	2 220	1 482	270	468	-
Altiplano Cabo Branco	1 448	1 439	121	688	630	9
Alto do Céu	4 643	4 633	3 664	426	543	10
Alto do Mateus	4 608	4 584	266	1 773	2 545	24
Anatólia	387	387	385	2	-	-
Bancários	3 596	3 592	3 244	70	278	4
Barra de Gramame	91	90	-	-	90	1
Bessa	4 235	4 234	2 606	926	702	1
Brisamar	1 324	1 324	1 304	9	11	-

ANUÁRIO ESTATÍSTICO DO ESTADO DA PARAÍBA - 2011

II - Características Demográficas e Sociais

2.1 - Demografia

2.1.2 - Domicílios

2.1.2.3 - Moradores e Infraestrutura

Tabela 03 - Domicílios particulares permanentes, por existência de banheiro ou sanitário e tipo de esgotamento sanitário, segundo as mesorregiões, as microrregiões, os municípios, os distritos e os bairros - Paraíba - 2010 — **12 de 13**

Mesorregiões, microrregiões, municípios, distritos e bairros	Domicílios particulares permanentes					
	Total	Existência de banheiro ou sanitário				
		Tinham				Não tinham
		Total	Tipo de esgotamento sanitário			
			Rede geral de esgoto ou pluvial	Fossa séptica	Outro	
João Pessoa (cont,)						
Cabo Branco	2 649	2 649	2 571	37	41	-
Castelo Branco	3 283	3 272	2 759	133	380	11
Centro	1 184	1 184	1 158	8	18	-
Cidade dos Colibris	1 184	1 176	16	445	715	8
Costa do Sol	2 307	2 293	42	25	2 226	14
Costa e Silva	2 336	2 332	89	744	1 499	4
Cristo Redentor	10 623	10 577	6 544	1 787	2 246	46
Cruz das Armas	7 350	7 328	4 319	255	2 754	22
Cuiá	2 077	2 074	437	654	983	3
Distrito Industrial	507	505	15	86	404	2
Ernani Sátiro	2 472	2 466	907	705	854	6
Ernesto Geisel	4 273	4 273	3 231	594	448	-
Estados	2 133	2 133	2 121	8	4	-
Expedicionários	1 112	1 111	1 097	10	4	1
Funcionários	4 508	4 504	260	1 874	2 370	4
Gramame	6 943	6 941	1 420	2 160	3 361	2
Grotão	1 711	1 702	1 182	15	505	9
Ilha do Bispo	2 242	2 240	517	133	1 590	2
Indústrias	2 430	2 427	182	528	1 717	3
Ipês	2 732	2 728	2 168	90	470	4
Jaguaribe	4 348	4 347	4 070	224	53	1
Jardim Cidade Universitária	6 979	6 977	4 264	1 999	714	2
Jardim Oceania	4 978	4 978	3 837	925	216	-
Jardim São Paulo	1 598	1 598	1 432	140	26	-
Jardim Veneza	3 671	3 670	206	606	2 858	1
João Agripino	345	345	343	1	1	-
João Paulo II	4 529	4 513	1 455	2 008	1 050	16
José Américo	4 682	4 677	310	2 127	2 240	5
Manaíra	8 567	8 567	7 937	143	487	-
Mandacarú	3 744	3 735	2 482	518	735	9
Mangabeira	21 893	21 881	16 119	1 484	4 278	12
Miramar	2 807	2 802	2 636	71	95	5
Mucumago	1 732	1 729	56	687	986	3
Mumbaba	2 230	2 230	92	22	2 116	-
Oitizeiro	8 348	8 332	2 209	550	5 573	16
Padre Zé	1 956	1 952	1 059	288	605	4
Paratibe	3 608	3 599	1 285	967	1 347	9
Pedro Gondim	1 033	1 033	947	39	47	-
Penha	205	205	8	38	159	-
Planalto da Boa Esperança	1 858	1 858	55	554	1 249	-
Ponta do Seixas	128	128	2	125	1	-
Portal do Sol	1 136	1 126	12	925	189	10
Roger	2 871	2 817	1 955	152	710	54
São José	2 134	2 121	1 434	105	582	13
Tambaú	3 467	3 467	3 335	113	19	-
Tambauzinho	1 506	1 503	1 469	21	13	3
Tambiá	773	773	615	143	15	-
Torre	4 654	4 652	4 507	107	38	2

ANUÁRIO ESTATÍSTICO DO ESTADO DA PARAÍBA - 2011

II - Características Demográficas e Sociais

2.1 - Demografia

2.1.2 - Domicílios

2.1.2.3 - Moradores e Infraestrutura

Tabela 03 - Domicílios particulares permanentes, por existência de banheiro ou sanitário e tipo de esgotamento sanitário, segundo as mesorregiões, as microrregiões, os municípios, os distritos e os bairros - Paraíba - 2010

Mesorregiões, microrregiões, municípios, distritos e bairros	Domicílios particulares permanentes					
	Total	Existência de banheiro ou sanitário				
		Tinham				Não tinham
		Total	Tipo de esgotamento sanitário			
			Rede geral de esgoto ou pluvial	Fossa séptica	Outro	
João Pessoa (cont,)						
Treze de Maio	2 215	2 212	2 014	87	111	3
Trincheiras	2 051	2 049	1 636	151	262	2
Valentina	6 287	6 284	5 435	250	599	3
Varadouro	1 127	1 089	779	56	254	38
Varjão	4 701	4 683	513	980	3 190	18
Patos	28 869	28 490	24 321	592	3 577	379
Alto da Tubiba	180	174	3	2	169	6
Ana Leite	6	4	-	-	4	2
Bela Vista	1 333	1 332	1 273	11	48	1
Belo Horizonte	1 756	1 744	1 650	13	81	12
Bivar Olinto	1 083	1 083	962	9	112	-
Brasília	308	308	291	9	8	-
Centro	1 110	1 092	1 067	9	16	18
Distrito Industrial	7	7	4	2	1	-
Jardim Magnólia	98	96	4	8	84	2
Jatobá	1 511	1 493	1 412	19	62	18
Liberdade	1 946	1 940	1 788	5	147	6
Maternidade	1 519	1 517	1 298	32	187	2
Monte Castelo	840	839	731	22	86	1
Morada do Sol	75	75	1	58	16	-
Morro	902	900	852	14	34	2
Noé Trajano	491	491	431	27	33	-
Nova Conquista	626	619	124	1	494	7
Novo Horizonte	732	719	498	27	194	13
Salgadinho	410	409	382	3	24	1
Santa Cecília	243	241	106	5	130	2
Santo Antônio	2 204	2 202	2 148	36	18	2
São Sebastião	3 273	3 265	3 062	23	180	8
Sete Casas	318	279	214	-	65	39
Pombal	9 278	8 435	5 186	566	2 683	843
Centro	1 261	1 260	1 069	27	164	1
Jardim Rogério	1 613	1 597	1 104	11	482	16
Nova Vida	1 528	1 500	922	11	567	28
Pereiros	1 616	1 603	1 153	290	160	13
Santa Rosa	1 459	1 451	936	133	382	8
Santa Luzia	4 353	4 282	3 602	147	533	71
Antônio Bento	212	212	189	1	22	-
Centro	687	686	678	5	3	1
Frei Damião	337	337	271	35	31	-
Nossa Senhora de Fátima	476	474	406	-	68	2
São José	1 392	1 387	1 298	25	64	5
São Sebastião	906	887	759	60	68	19

Fonte: IBGE, Censo Demográfico 2010.

ANUÁRIO ESTATÍSTICO DO ESTADO DA PARAÍBA - 2011

II - Características Demográficas e Sociais

2.1 - Demografia

2.1.2 - Domicílios

2.1.2.3 - Moradores e Infraestrutura

Tabela 04 - Domicílios particulares permanentes e moradores em domicílios particulares permanentes, por espécie de unidade doméstica, segundo as mesorregiões, microrregiões, os municípios, os distritos e os bairros - Paraíba - 2010 — **1 de 12**

Mesorregiões, microrregiões, municípios, distritos e bairros	Domicílios				Moradores			
	Total (1)	Espécie de unidade doméstica			Total (2)	Espécie de unidade doméstica		
		Nuclear	Estendida	Composta		Nuclear	Estendida	Composta
Total	**1.080.672**	**717.050**	**229.525**	**25.615**	**3.752.875**	**2.463.723**	**1.068.528**	**112.142**
Mesorregiões								
Agreste Paraibano	348.099	234.509	71.519	6.552	1.209.917	815.274	330.572	28.552
Borborema	89.333	60.129	16.837	1.338	297.624	206.085	74.790	5.720
Mata Paraibana	399.906	255.035	92.031	13.124	1.384.973	854.668	433.345	57.244
Sertão Paraibano	243.334	167.377	49.138	4.601	860.361	587.696	229.821	20.626
Microrregiões								
Brejo Paraibano	31.672	20.809	7.082	605	116.259	76.006	34.343	2.734
Cajazeiras	48.206	33.421	9.074	969	167.424	116.791	41.714	4.177
Campina Grande	145.648	98.091	29.770	3.442	501.035	333.861	138.036	14.793
Cariri Ocidental	37.972	24.974	7.073	585	121.206	83.375	30.094	2.397
Cariri Oriental	18.742	12.801	3.411	249	63.599	44.778	15.447	1.093
Catolé do Rocha	32.396	21.972	7.355	583	115.800	75.313	35.291	2.710
Curimataú Ocidental	34.881	23.535	7.070	509	119.489	81.616	31.963	2.143
Curimataú Oriental	25.915	17.638	5.435	400	93.175	63.650	25.219	1.864
Esperança	15.618	11.017	2.944	203	53.436	38.022	13.078	882
Guarabira	47.729	31.669	10.185	779	164.273	109.236	46.528	3.413
Itabaiana	31.718	21.341	6.387	401	108.346	74.007	28.951	1.799
Itaporanga	22.847	16.111	4.359	355	83.771	59.124	20.934	1.691
João Pessoa	300.729	189.841	69.173	11.679	1.028.713	624.520	323.632	50.525
Litoral Norte	39.501	26.448	8.759	537	141.704	93.961	41.524	2.462
Litoral Sul	22.544	14.783	5.213	331	82.111	52.729	25.660	1.505
Patos	36.110	23.882	7.861	854	126.147	81.942	36.852	3.840
Piancó	20.019	13.848	3.673	433	70.467	49.739	16.842	1.821
Sapé	37.132	23.963	8.886	577	132.445	83.458	42.529	2.752
Seridó Ocidental Paraibano	11.481	7.633	2.364	174	39.051	26.155	10.831	755
Seridó Oriental Paraibano	21.138	14.721	3.989	330	73.768	51.777	18.418	1.475
Serra do Teixeira	31.816	22.790	5.544	409	115.664	84.902	25.805	1.884
Sousa	51.940	35.353	11.272	998	181.088	119.885	52.383	4.503
Umbuzeiro	14.918	10.409	2.646	213	53.904	38.876	12.454	924
Municípios e Distritos								
Água Branca	2.559	1.891	393	34	9.446	7.163	1.894	148
Água Branca	2.559	1.891	393	34	9.446	7.163	1.894	148
Aguiar	1.659	1.164	259	41	5.528	4.055	1.099	179
Aguiar	1.659	1.164	259	41	5.528	4.055	1.099	179
Alagoa Grande	8.012	5.161	1.766	150	28.460	18.551	8.357	617
Alagoa Grande	8.012	5.161	1.766	150	28.460	18.551	8.357	617
Alagoa Nova	5.434	3.623	1.192	86	19.678	13.225	5.523	397
Alagoa Nova	5.434	3.623	1.192	86	19.678	13.225	5.523	397
Alagoinha	3.686	2.383	861	68	13.533	8.661	4.180	318
Alagoinha	3.686	2.383	861	68	13.533	8.661	4.180	318
Alcantil	1.565	1.039	290	13	5.237	3.631	1.323	60
Alcantil	1.565	1.039	290	13	5.237	3.631	1.323	60
Algodão de Jandaíra	673	485	119	5	2.359	1.706	568	21
Algodão de Jandaíra	673	485	119	5	2.359	1.706	568	21
Alhandra	5.017	3.347	1.107	57	17.924	11.916	5.235	267
Alhandra	5.017	3.347	1.107	57	17.924	11.916	5.235	267
Amparo	636	458	103	4	2.088	1.550	437	30
Amparo	636	458	103	4	2.088	1.550	437	30
Aparecida	2.207	1.565	450	26	7.668	5.299	2.086	117
Aparecida	2.207	1.565	450	26	7.668	5.299	2.086	117
Araçagi	5.004	3.339	1.025	100	17.190	11.519	4.675	456
Araçagi	5.004	3.339	1.025	100	17.190	11.519	4.675	456
Arara	3.911	2.526	783	47	12.627	8.635	3.247	190
Arara	3.911	2.526	783	47	12.627	8.635	3.247	190
Araruna	5.222	3.715	992	84	18.821	13.541	4.477	372
Araruna	5.222	3.715	992	84	18.821	13.541	4.477	372

ANUÁRIO ESTATÍSTICO DO ESTADO DA PARAÍBA - 2011 IDEME

II - Características Demográficas e Sociais

2.1 - Demografia

2.1.2 - Domicílios

2.1.2.3 - Moradores e Infraestrutura

Tabela 04 - Domicílios particulares permanentes e moradores em domicílios particulares permanentes, por espécie de unidade doméstica, segundo as mesorregiões, microrregiões, os municípios, os distritos e os bairros - Paraíba - 2010 **2 de 12**

Mesorregiões, microrregiões, municípios, distritos e bairros	Domicílios				Moradores			
	Total (1)	Espécie de unidade doméstica			Total (2)	Espécie de unidade doméstica		
		Nuclear	Estendida	Composta		Nuclear	Estendida	Composta
Areia	6.345	4.083	1.504	131	23.771	14.907	7.611	626
Areia	4.424	2.788	1.091	84	16.404	9.964	5.583	396
Cepilho	558	370	121	21	2.222	1.436	620	120
Mata Limpa	641	444	139	8	2.453	1.677	690	36
Muquém	722	481	153	18	2.692	1.830	718	74
Areia de Baraúnas	488	332	110	12	1.927	1.286	545	62
Areia de Baraúnas	488	332	110	12	1.927	1.286	545	62
Areial	1.951	1.351	356	30	6.438	4.559	1.538	127
Areial	1.951	1.351	356	30	6.438	4.559	1.538	127
Aroeiras	5.421	3.822	920	80	19.046	13.964	4.160	323
Aroeiras	4.593	3.273	746	62	16.019	11.918	3.341	248
Pedro Velho	828	549	174	18	3.027	2.046	819	75
Assunção	1.042	740	166	7	3.514	2.617	741	27
Assunção	1.042	740	166	7	3.514	2.617	741	27
Baía da Traição	2.096	1.350	527	28	7.995	4.976	2.698	130
Baía da Traição	2.096	1.350	527	28	7.995	4.976	2.698	130
Bananeiras	5.930	4.075	1.245	102	21.802	14.916	5.928	450
Bananeiras	3.262	2.209	714	70	12.089	8.125	3.374	321
Maia	1.466	1.019	298	20	5.272	3.628	1.431	84
Taboleiro	1.202	847	233	12	4.441	3.163	1.123	45
Baraúna	1.300	861	262	12	4.220	2.891	1.117	47
Baraúna	1.300	861	262	12	4.220	2.891	1.117	47
Barra de Santa Rosa	4.191	2.903	762	51	14.136	10.143	3.315	203
Barra de Santa Rosa	4.191	2.903	762	51	14.136	10.143	3.315	203
Barra de Santana	2.421	1.700	403	31	8.189	6.025	1.757	120
Barra de Santana	2.421	1.700	403	31	8.189	6.025	1.757	120
Barra de São Miguel	1.633	1.091	301	19	5.604	3.909	1.394	79
Barra de São Miguel	1.633	1.091	301	19	5.604	3.909	1.394	79
Bayeux	27.934	18.100	7.170	447	99.585	60.519	34.697	2.152
Bayeux	27.934	18.100	7.170	447	99.585	60.519	34.697	2.152
Belém	5.150	3.428	1.062	49	17.022	11.540	4.667	204
Belém	4.336	2.904	892	38	14.219	9.643	3.926	148
Rua Nova	814	524	170	11	2.803	1.897	741	56
Belém do Brejo do Cruz	1.966	1.243	518	38	7.124	4.311	2.464	182
Belém do Brejo do Cruz	1.966	1.243	518	38	7.124	4.311	2.464	182
Bernardino Batista	799	592	142	8	3.060	2.287	685	31
Bernardino Batista	799	592	142	8	3.060	2.287	685	31
Boa Ventura	1.492	1.037	306	19	5.743	3.865	1.636	112
Boa Ventura	1.492	1.037	306	19	5.743	3.865	1.636	112
Boa Vista	1.730	1.162	382	21	6.204	4.174	1.770	95
Boa Vista	1.730	1.162	382	21	6.204	4.174	1.770	95
Bom Jesus	699	504	117	16	2.400	1.748	526	64
Bom Jesus	699	504	117	16	2.400	1.748	526	64
Bom Sucesso	1.513	1.020	332	15	5.028	3.325	1.486	71
Bom Sucesso	1.513	1.020	332	15	5.028	3.325	1.486	71
Bonito de Santa Fé	2.801	1.909	555	64	10.782	7.307	2.888	314
Bonito de Santa Fé	2.342	1.560	481	63	8.971	5.946	2.478	309
Viana	459	349	74	1	1.811	1.361	410	5
Boqueirão	4.853	3.275	987	67	16.865	11.472	4.570	299
Boqueirão	4.506	3.037	916	60	15.610	10.598	4.256	263
Marinho	347	238	71	7	1.255	874	314	36
Borborema	1.395	921	307	29	5.084	3.359	1.440	147
Borborema	1.395	921	307	29	5.084	3.359	1.440	147
Brejo do Cruz	3.629	2.338	865	94	13.112	8.125	4.215	440
Brejo do Cruz	3.629	2.338	865	94	13.112	8.125	4.215	440
Brejo dos Santos	1.826	1.263	377	23	6.182	4.188	1.719	112
Brejo dos Santos	1.826	1.263	377	23	6.182	4.188	1.719	112
Caaporã	5.443	3.552	1.333	69	20.297	12.734	6.750	324
Caaporã	4.306	2.805	1.080	47	16.182	10.086	5.505	217
Cupissura	1.137	747	253	22	4.115	2.648	1.245	107

ANUÁRIO ESTATÍSTICO DO ESTADO DA PARAÍBA - 2011

II - Características Demográficas e Sociais

2.1 - Demografia

2.1.2 - Domicílios

2.1.2.3 - Moradores e Infraestrutura

Tabela 04 - Domicílios particulares permanentes e moradores em domicílios particulares permanentes, por espécie de unidade doméstica, segundo as mesorregiões, microrregiões, os municípios, os distritos e os bairros - Paraíba - 2010 — **3 de 12**

Mesorregiões, microrregiões, municípios, distritos e bairros	Domicílios				Moradores			
	Total (1)	Espécie de unidade doméstica			Total (2)	Espécie de unidade doméstica		
		Nuclear	Estendida	Composta		Nuclear	Estendida	Composta
Cabaceiras	1.508	1.076	248	14	5.021	3.713	1.083	55
Cabaceiras	1.508	1.076	248	14	5.021	3.713	1.083	55
Cabedelo	17.110	10.814	3.618	806	57.460	35.376	16.705	3.507
Cabedelo	14.725	9.202	3.098	756	49.062	29.836	14.269	3.288
Renascer	2.385	1.612	520	50	8.398	5.540	2.436	219
Cachoeira dos Índios	2.597	1.886	445	37	9.530	6.934	2.197	170
Balanços	76	55	11	-	280	205	65	-
Cachoeira dos Índios	1.840	1.323	330	24	6.581	4.728	1.587	103
Fátima	413	297	78	7	1.556	1.117	380	28
São José de Marimbas	268	211	26	6	1.113	884	165	39
Cacimba de Areia	1.031	721	193	11	3.549	2.481	917	45
Cacimba de Areia	1.031	721	193	11	3.549	2.481	917	45
Cacimba de Dentro	4.602	3.090	1.037	64	16.680	11.059	4.887	323
Cacimba de Dentro	4.602	3.090	1.037	64	16.680	11.059	4.887	323
Cacimbas	1.808	1.194	343	32	6.812	4.777	1.654	142
Cacimbas	1.808	1.194	343	32	6.812	4.777	1.654	142
Caiçara	2.100	1.404	452	27	7.214	4.793	2.081	123
Caiçara	2.100	1.404	452	27	7.214	4.793	2.081	123
Cajazeiras	17.279	11.459	3.474	466	58.170	38.693	15.675	1.922
Cajazeiras	16.183	10.632	3.316	455	54.248	35.660	14.933	1.875
Engenheiro Ávidos	1.096	827	158	11	3.922	3.033	742	47
Cajazeirinhas	824	604	145	8	3.023	2.230	685	41
Cajazeirinhas	824	604	145	8	3.023	2.230	685	41
Caldas Brandão	1.703	1.160	322	16	5.632	3.905	1.445	77
Caldas Brandão	1.703	1.160	322	16	5.632	3.905	1.445	77
Camalaú	1.857	1.270	290	27	5.735	4.160	1.198	107
Camalaú	1.615	1.103	249	23	4.945	3.605	1.008	92
Pindurão	242	167	41	4	790	555	190	15
Campina Grande	111.852	74.238	23.579	3.027	383.710	249.778	109.971	12.953
Campina Grande	104.720	69.262	22.241	2.923	358.557	231.976	103.797	12.490
Catolé	1.138	825	199	11	4.217	3.152	919	43
Galante	2.235	1.493	480	30	7.924	5.331	2.226	135
São José da Mata	3.759	2.658	659	63	13.012	9.319	3.029	285
Capim	1.461	971	362	19	5.601	3.672	1.727	93
Capim	1.262	844	312	17	4.877	3.217	1.487	84
Olho d'Água do Serrão	199	127	50	2	724	455	240	9
Caraúbas	1.191	804	201	13	3.881	2.784	874	50
Caraúbas	1.191	804	201	13	3.881	2.784	874	50
Carrapateira	590	449	114	3	2.372	1.697	641	10
Carrapateira	590	449	114	3	2.372	1.697	641	10
Casserengue	1.947	1.347	426	17	7.057	4.915	1.898	87
Casserengue	1.947	1.347	426	17	7.057	4.915	1.898	87
Catingueira	1.307	859	277	32	4.812	3.226	1.312	135
Catingueira	1.143	743	256	24	4.147	2.730	1.197	100
Itajubatiba	164	116	21	8	665	496	115	35
Catolé do Rocha	8.227	5.557	1.825	166	28.648	18.759	8.476	734
Catolé do Rocha	6.984	4.690	1.578	145	24.133	15.653	7.278	631
Coronel Maia	677	466	136	10	2.469	1.697	660	47
Picos	566	401	111	11	2.046	1.409	538	56
Caturité	1.329	993	191	15	4.543	3.473	863	77
Caturité	1.329	993	191	15	4.543	3.473	863	77
Conceição	5.112	3.503	1.064	104	18.256	12.306	5.032	477
Cardoso	233	175	35	4	912	695	170	28
Conceição	4.484	3.037	955	92	15.725	10.434	4.477	414
Montevidéo	395	291	74	8	1.619	1.177	385	35
Condado	1.891	1.284	388	26	6.524	4.442	1.780	109
Condado	1.891	1.284	388	26	6.524	4.442	1.780	109

ANUÁRIO ESTATÍSTICO DO ESTADO DA PARAÍBA - 2011

II - Características Demográficas e Sociais

2.1 - Demografia

2.1.2 - Domicílios

2.1.2.3 - Moradores e Infraestrutura

Tabela 04 - Domicílios particulares permanentes e moradores em domicílios particulares permanentes, por espécie de unidade doméstica, segundo as mesorregiões, microrregiões, os municípios, os distritos e os bairros - Paraíba - 2010 — **4 de 12**

Mesorregiões, microrregiões, municípios, distritos e bairros	Domicílios				Moradores			
	Total (1)	Espécie de unidade doméstica			Total (2)	Espécie de unidade doméstica		
		Nuclear	Estendida	Composta		Nuclear	Estendida	Composta
Conde	5.781	3.789	1.295	126	21.295	13.592	6.542	590
Conde	5.257	3.465	1.176	105	19.433	12.483	5.947	492
Jacumã	524	324	119	21	1.862	1.109	595	98
Congo	1.478	925	312	17	4.687	3.089	1.315	59
Congo	1.478	925	312	17	4.687	3.089	1.315	59
Coremas	4.351	3.035	832	70	15.095	10.593	3.801	287
Coremas	4.351	3.035	832	70	15.095	10.593	3.801	287
Coxixola	588	413	97	5	1.771	1.324	349	25
Coxixola	588	413	97	5	1.771	1.324	349	25
Cruz do Espírito Santo	4.201	2.680	1.168	39	16.202	9.644	6.049	195
Cruz do Espírito Santo	4.201	2.680	1.168	39	16.202	9.644	6.049	195
Cubati	2.027	1.386	390	23	6.860	4.778	1.734	120
Cubati	2.027	1.386	390	23	6.860	4.778	1.734	120
Cuité	5.869	3.839	1.331	95	19.918	12.932	5.986	396
Cuité	5.035	3.216	1.186	83	16.875	10.693	5.293	339
Melo	834	623	145	12	3.043	2.239	693	57
Cuité de Mamanguape	1.729	1.220	337	12	6.198	4.431	1.563	44
Cuité de Mamanguape	1.729	1.220	337	12	6.198	4.431	1.563	44
Cuitegi	1.898	1.212	462	21	6.864	4.324	2.244	93
Cuitegi	1.898	1.212	462	21	6.864	4.324	2.244	93
Curral de Cima	1.465	1.009	245	35	5.207	3.780	1.097	154
Curral de Cima	1.465	1.009	245	35	5.207	3.780	1.097	154
Curral Velho	648	470	111	16	2.487	1.805	554	77
Curral Velho	648	470	111	16	2.487	1.805	554	77
Damião	1.376	1.003	227	25	4.899	3.612	1.056	110
Damião	1.376	1.003	227	25	4.899	3.612	1.056	110
Desterro	2.312	1.553	475	26	7.974	5.466	2.117	133
Desterro	2.312	1.553	475	26	7.974	5.466	2.117	133
Diamante	1.764	1.242	356	18	6.616	4.661	1.717	90
Diamante	1.560	1.073	332	18	5.744	3.927	1.590	90
Vazante	204	169	24	-	872	734	127	-
Dona Inês	2.956	2.085	528	40	10.491	7.670	2.339	179
Dona Inês	2.956	2.085	528	40	10.491	7.670	2.339	179
Duas Estradas	1.074	693	234	16	3.631	2.408	1.038	54
Duas Estradas	1.074	693	234	16	3.631	2.408	1.038	54
Emas	819	550	194	9	3.276	2.123	1.041	46
Emas	819	550	194	9	3.276	2.123	1.041	46
Esperança	9.097	6.430	1.710	111	31.000	22.113	7.542	499
Esperança	9.097	6.430	1.710	111	31.000	22.113	7.542	499
Fagundes	3.248	2.183	665	30	11.397	7.889	2.989	149
Fagundes	3.248	2.183	665	30	11.397	7.889	2.989	149
Frei Martinho	960	667	165	13	2.923	2.132	627	49
Frei Martinho	960	667	165	13	2.923	2.132	627	49
Gado Bravo	2.229	1.547	403	40	8.363	5.935	1.993	196
Gado Bravo	2.229	1.547	403	40	8.363	5.935	1.993	196
Guarabira	16.252	10.914	3.433	312	55.035	36.658	15.469	1.315
Cachoeira	1.053	733	223	10	3.718	2.570	1.016	45
Guarabira	15.199	10.181	3.210	302	51.317	34.088	14.453	1.270
Gurinhém	3.870	2.641	812	47	13.838	9.345	3.903	220
Gurinhém	3.870	2.641	812	47	13.838	9.345	3.903	220
Gurjão	942	635	167	16	3.159	2.198	770	67
Gurjão	942	635	167	16	3.159	2.198	770	67
Ibiara	1.762	1.167	362	35	6.010	4.005	1.661	146
Cachoeirinha	151	109	21	1	509	382	105	2
Ibiara	1.611	1.058	341	34	5.501	3.623	1.556	144
Igaracy	1.730	1.234	294	36	6.137	4.472	1.350	149
Igaracy	1.730	1.234	294	36	6.137	4.472	1.350	149
Imaculada	2.906	2.070	545	34	11.346	8.285	2.652	152
Imaculada	2.099	1.476	390	29	7.946	5.758	1.860	124
Palmeira	807	594	155	5	3.400	2.527	792	28

ANUÁRIO ESTATÍSTICO DO ESTADO DA PARAÍBA - 2011

II - Características Demográficas e Sociais

2.1 - Demografia

2.1.2 - Domicílios

2.1.2.3 - Moradores e Infraestrutura

Tabela 04 - Domicílios particulares permanentes e moradores em domicílios particulares permanentes, por espécie de unidade doméstica, segundo as mesorregiões, microrregiões, os municípios, os distritos e os bairros - Paraíba - 2010 — **5 de 12**

Mesorregiões, microrregiões, municípios, distritos e bairros	Domicílios				Moradores			
	Total (1)	Espécie de unidade doméstica			Total (2)	Espécie de unidade doméstica		
		Nuclear	Estendida	Composta		Nuclear	Estendida	Composta
Ingá	5.230	3.495	1.065	75	18.118	12.350	4.850	323
Ingá	4.291	2.856	914	61	15.001	10.100	4.187	254
Pontina	939	639	151	14	3.117	2.250	663	69
Itabaiana	7.465	4.730	1.689	109	24.460	15.629	7.427	467
Campo Grande	513	338	112	12	1.657	1.072	487	47
Guarita	411	278	79	12	1.428	957	375	54
Itabaiana	6.541	4.114	1.498	85	21.375	13.600	6.565	366
Itaporanga	6.424	4.442	1.256	110	23.135	16.034	5.963	522
Itaporanga	6.424	4.442	1.256	110	23.135	16.034	5.963	522
Itapororoca	4.791	3.353	954	52	16.989	11.878	4.447	232
Itapororoca	4.791	3.353	954	52	16.989	11.878	4.447	232
Itatuba	2.835	1.951	574	25	10.189	7.047	2.739	118
Itatuba	2.835	1.951	574	25	10.189	7.047	2.739	118
Jacaraú	4.055	2.629	851	46	13.874	9.150	3.970	225
Jacaraú	3.266	2.119	674	42	10.995	7.265	3.102	197
Timbó	789	510	177	4	2.879	1.885	868	28
Jericó	2.107	1.464	474	29	7.527	5.040	2.212	135
Jericó	2.107	1.464	474	29	7.527	5.040	2.212	135
João Pessoa	213.256	133.562	47.664	9.787	718.822	434.743	220.201	41.635
João Pessoa	213.256	133.562	47.664	9.787	718.822	434.743	220.201	41.635
Joca Claudino	750	567	121	6	2.607	1.956	569	26
Joca Claudino	750	567	121	6	2.607	1.956	569	26
Juarez Távora	2.187	1.525	377	22	7.457	5.411	1.691	92
Juarez Távora	2.187	1.525	377	22	7.457	5.411	1.691	92
Juazeirinho	4.481	3.131	899	57	16.733	11.763	4.302	274
Juazeirinho	4.481	3.131	899	57	16.733	11.763	4.302	274
Junco do Seridó	1.895	1.345	362	25	6.641	4.713	1.640	125
Junco do Seridó	1.895	1.345	362	25	6.641	4.713	1.640	125
Juripiranga	2.904	1.922	614	54	10.226	6.706	2.946	260
Juripiranga	2.904	1.922	614	54	10.226	6.706	2.946	260
Juru	2.715	2.024	443	43	9.823	7.359	2.053	206
Juru	2.715	2.024	443	43	9.823	7.359	2.053	206
Lagoa	1.315	943	271	17	4.681	3.249	1.261	87
Lagoa	1.315	943	271	17	4.681	3.249	1.261	87
Lagoa de Dentro	2.169	1.477	413	29	7.358	5.161	1.824	123
Lagoa de Dentro	2.169	1.477	413	29	7.358	5.161	1.824	123
Lagoa Seca	7.180	5.158	1.339	112	25.857	18.430	6.344	512
Lagoa Seca	7.180	5.158	1.339	112	25.857	18.430	6.344	512
Lastro	725	516	170	4	2.804	1.843	910	16
Lastro	725	516	170	4	2.804	1.843	910	16
Livramento	2.043	1.405	390	33	7.140	5.057	1.728	140
Livramento	2.043	1.405	390	33	7.140	5.057	1.728	140
Logradouro	1.104	739	261	9	3.935	2.552	1.255	33
Logradouro	1.104	739	261	9	3.935	2.552	1.255	33
Lucena	3.102	1.919	824	64	11.682	6.916	4.130	341
Lucena	1.710	1.038	467	43	6.626	3.862	2.372	230
Praia de Fagundes	1.392	881	357	21	5.056	3.054	1.758	111
Mãe d'Água	1.177	806	224	13	4.002	2.787	1.020	61
Mãe d'Água	1.177	806	224	13	4.002	2.787	1.020	61
Malta	1.640	1.050	364	26	5.576	3.639	1.638	99
Malta	1.640	1.050	364	26	5.576	3.639	1.638	99
Mamanguape	11.559	7.760	2.720	155	42.171	27.384	13.143	720
Mamanguape	10.516	7.043	2.489	143	38.223	24.721	11.995	666
Pitanga da Estrada	1.043	717	231	12	3.948	2.663	1.148	54
Manaíra	2.929	2.204	439	36	10.755	8.346	1.992	167
Manaíra	2.563	1.921	390	34	9.367	7.206	1.786	157
Pelo Sinal	366	283	49	2	1.388	1.140	206	10
Marcação	2.040	1.402	415	26	7.597	5.284	1.983	133
Camurupim	678	459	143	7	2.432	1.670	649	44
Marcação	1.362	943	272	19	5.165	3.614	1.334	89
Mari	6.322	3.980	1.497	99	21.135	13.267	6.686	436
Mari	6.322	3.980	1.497	99	21.135	13.267	6.686	436

ANUÁRIO ESTATÍSTICO DO ESTADO DA PARAÍBA - 2011

II - Características Demográficas e Sociais

2.1 - Demografia

2.1.2 - Domicílios

2.1.2.3 - Moradores e Infraestrutura

Tabela 04 - Domicílios particulares permanentes e moradores em domicílios particulares permanentes, por espécie de unidade doméstica, segundo as mesorregiões, microrregiões, os municípios, os distritos e os bairros - Paraíba - 2010 — **6 de 12**

Mesorregiões, microrregiões, municípios, distritos e bairros	Domicílios				Moradores			
	Total (1)	Espécie de unidade doméstica			Total (2)	Espécie de unidade doméstica		
		Nuclear	Estendida	Composta		Nuclear	Estendida	Composta
Marizópolis	1.754	1.146	420	38	6.173	3.888	1.956	179
Marizópolis	1.754	1.146	420	38	6.173	3.888	1.956	179
Massaranduba	3.772	2.609	710	36	12.894	9.201	3.132	144
Massaranduba	3.772	2.609	710	36	12.894	9.201	3.132	144
Mataraca	1.956	1.275	473	38	7.367	4.601	2.395	201
Barra de Camaratuba	210	131	51	3	773	459	265	24
Mataraca	1.746	1.144	422	35	6.594	4.142	2.130	177
Matinhas	1.136	796	231	18	4.321	3.008	1.131	91
Matinhas	1.136	796	231	18	4.321	3.008	1.131	91
Mato Grosso	719	527	157	2	2.699	1.879	772	15
Mato Grosso	719	527	157	2	2.699	1.879	772	15
Maturéia	1.674	1.206	285	21	5.928	4.416	1.248	102
Maturéia	1.674	1.206	285	21	5.928	4.416	1.248	102
Mogeiro	3.617	2.548	654	35	12.490	9.020	2.933	157
Gameleira	1.026	738	178	9	3.602	2.663	801	37
Mogeiro	2.591	1.810	476	26	8.888	6.357	2.132	120
Montadas	1.445	1.030	269	23	4.969	3.526	1.228	92
Montadas	1.445	1.030	269	23	4.969	3.526	1.228	92
Monte Horebe	1.307	921	215	22	4.497	3.314	944	90
Monte Horebe	1.307	921	215	22	4.497	3.314	944	90
Monteiro	9.760	6.440	1.839	147	30.757	21.046	7.786	591
Monteiro	9.760	6.440	1.839	147	30.757	21.046	7.786	591
Mulungu	2.746	1.813	552	49	9.458	6.384	2.513	229
Mulungu	2.746	1.813	552	49	9.458	6.384	2.513	229
Natuba	2.849	1.967	542	49	10.565	7.437	2.611	226
Natuba	1.725	1.194	320	29	6.258	4.419	1.525	132
Pirauá	1.124	773	222	20	4.307	3.018	1.086	94
Nazarezinho	2.110	1.555	372	36	7.277	5.313	1.660	157
Nazarezinho	2.110	1.555	372	36	7.277	5.313	1.660	157
Nova Floresta	3.165	2.011	741	41	10.506	6.706	3.256	172
Nova Floresta	3.165	2.011	741	41	10.506	6.706	3.256	172
Nova Olinda	1.676	1.210	260	41	6.056	4.513	1.207	171
Nova Olinda	1.676	1.210	260	41	6.056	4.513	1.207	171
Nova Palmeira	1.310	950	219	25	4.355	3.159	973	107
Nova Palmeira	1.310	950	219	25	4.355	3.159	973	107
Olho d'Água	1.858	1.335	297	65	6.903	5.085	1.378	279
Olho d'Água	1.486	1.032	256	60	5.396	3.802	1.199	257
Socorro	372	303	41	5	1.507	1.283	179	22
Olivedos	1.059	756	175	20	3.623	2.598	835	82
Olivedos	1.059	756	175	20	3.623	2.598	835	82
Ouro Velho	941	616	173	22	2.926	1.976	724	96
Ouro Velho	941	616	173	22	2.926	1.976	724	96
Parari	402	294	45	2	1.256	988	189	18
Parari	402	294	45	2	1.256	988	189	18
Passagem	672	444	133	3	2.230	1.525	601	12
Passagem	672	444	133	3	2.230	1.525	601	12
Patos	28.869	18.922	6.421	750	100.222	64.210	29.911	3.325
Patos	28.333	18.545	6.309	747	98.260	62.841	29.373	3.314
Santa Gertrudes	536	377	112	3	1.962	1.369	538	11
Paulista	3.294	2.283	675	56	11.727	7.985	3.207	255
Ipueiras	470	335	94	8	1.704	1.178	451	42
Mimoso	527	336	121	18	2.011	1.244	624	91
Paulista	2.297	1.612	460	30	8.012	5.563	2.132	122
Pedra Branca	992	752	153	4	3.717	2.877	738	19
Pedra Branca	992	752	153	4	3.717	2.877	738	19
Pedra Lavrada	2.239	1.541	428	30	7.448	5.100	1.968	140
Pedra Lavrada	2.239	1.541	428	30	7.448	5.100	1.968	140
Pedras de Fogo	7.384	4.851	1.746	121	26.972	17.170	8.587	549
Pedras de Fogo	7.384	4.851	1.746	121	26.972	17.170	8.587	549
Pedro Régis	1.724	1.178	310	11	5.764	4.134	1.354	51
Pedro Régis	1.724	1.178	310	11	5.764	4.134	1.354	51

ANUÁRIO ESTATÍSTICO DO ESTADO DA PARAÍBA - 2011

II - Características Demográficas e Sociais

2.1 - Demografia

2.1.2 - Domicílios

2.1.2.3 - Moradores e Infraestrutura

Tabela 04 - Domicílios particulares permanentes e moradores em domicílios particulares permanentes, por espécie de unidade doméstica, segundo as mesorregiões, microrregiões, os municípios, os distritos e os bairros - Paraíba - 2010 — **7 de 12**

Mesorregiões, microrregiões, municípios, distritos e bairros	Domicílios				Moradores			
	Total (1)	Espécie de unidade doméstica			Total (2)	Espécie de unidade doméstica		
		Nuclear	Estendida	Composta		Nuclear	Estendida	Composta
Piancó	4.616	3.041	913	106	15.406	10.342	4.065	443
Piancó	4.616	3.041	913	106	15.406	10.342	4.065	443
Picuí	5.436	3.696	1.030	131	18.204	12.460	4.630	535
Picuí	5.436	3.696	1.030	131	18.204	12.460	4.630	535
Pilar	3.176	2.109	663	61	11.187	7.468	3.094	282
Pilar	3.176	2.109	663	61	11.187	7.468	3.094	282
Pilões	1.716	1.082	435	58	6.947	4.123	2.396	287
Pilões	1.716	1.082	435	58	6.947	4.123	2.396	287
Pilõezinhos	1.425	977	281	20	5.129	3.563	1.312	107
Pilõezinhos	1.425	977	281	20	5.129	3.563	1.312	107
Pirpirituba	2.940	1.905	640	37	10.319	6.815	2.960	186
Pirpirituba	2.940	1.905	640	37	10.319	6.815	2.960	186
Pitimbu	4.700	3.033	1.027	84	16.918	10.909	5.088	365
Pitimbu	4.700	3.033	1.027	84	16.918	10.909	5.088	365
Pocinhos	4.778	3.353	935	53	17.008	12.028	4.309	234
Nazaré	347	247	58	6	1.220	901	253	30
Pocinhos	4.431	3.106	877	47	15.788	11.127	4.056	204
Poço Dantas	991	756	155	9	3.747	2.883	750	43
Poço Dantas	991	756	155	9	3.747	2.883	750	43
Poço de José de Moura	1.187	796	242	19	3.977	2.702	1.059	86
Poço de José de Moura	1.187	796	242	19	3.977	2.702	1.059	86
Pombal	9.278	6.060	2.167	218	32.027	20.365	9.907	922
Pombal	8.687	5.584	2.093	214	29.919	18.680	9.535	908
Várzea Comprida	591	476	74	4	2.108	1.685	372	14
Prata	1.147	700	271	26	3.832	2.390	1.174	118
Prata	1.147	700	271	26	3.832	2.390	1.174	118
Princesa Isabel	6.016	4.254	1.067	67	21.203	15.343	4.940	292
Princesa Isabel	6.016	4.254	1.067	67	21.203	15.343	4.940	292
Puxinanã	3.675	2.573	631	72	12.913	9.218	2.961	335
Puxinanã	3.675	2.573	631	72	12.913	9.218	2.961	335
Queimadas	11.998	8.660	2.106	116	41.015	30.001	9.397	501
Queimadas	11.998	8.660	2.106	116	41.015	30.001	9.397	501
Quixaba	430	286	94	14	1.671	1.045	506	84
Quixaba	430	286	94	14	1.671	1.045	506	84
Remígio	5.001	3.273	1.065	110	17.539	11.495	5.023	468
Remígio	5.001	3.273	1.065	110	17.539	11.495	5.023	468
Riachão	930	661	158	8	3.266	2.416	710	37
Riachão	930	661	158	8	3.266	2.416	710	37
Riachão do Bacamarte	1.279	911	203	6	4.262	3.173	909	21
Riachão do Bacamarte	1.279	911	203	6	4.262	3.173	909	21
Riachão do Poço	1.170	822	229	12	4.162	2.896	1.102	57
Riachão do Poço	1.170	822	229	12	4.162	2.896	1.102	57
Riacho de Santo Antônio	473	320	87	11	1.713	1.201	401	56
Riacho de Santo Antônio	473	320	87	11	1.713	1.201	401	56
Riacho dos Cavalos	2.225	1.608	452	26	8.311	5.838	2.218	116
Riacho dos Cavalos	2.225	1.608	452	26	8.311	5.838	2.218	116
Rio Tinto	6.625	4.301	1.565	115	22.941	14.671	7.147	479
Barra do Mamanguape	393	287	69	9	1.438	1.092	291	27
Rio Tinto	5.804	3.724	1.394	97	19.969	12.619	6.345	416
Salema	428	290	102	9	1.534	960	511	36
Salgadinho	957	676	163	12	3.500	2.547	786	61
Salgadinho	666	474	115	7	2.432	1.780	545	37
São José da Batalha	291	202	48	5	1.068	767	241	24
Salgado de São Félix	3.532	2.380	691	66	11.900	8.127	3.054	324
Dois Riachos	721	479	154	5	2.375	1.582	681	29
Feira Nova	617	437	112	17	2.264	1.642	504	67
Salgado de São Félix	2.194	1.464	425	44	7.261	4.903	1.869	228
Santa Cecília	1.808	1.386	235	14	6.645	5.296	1.111	65
Santa Cecília	1.808	1.386	235	14	6.645	5.296	1.111	65
Santa Cruz	1.894	1.311	419	28	6.438	4.295	1.894	113
Santa Cruz	1.894	1.311	419	28	6.438	4.295	1.894	113
Santa Helena	1.664	1.159	294	15	5.363	3.818	1.290	59
Santa Helena	1.664	1.159	294	15	5.363	3.818	1.290	59

ANUÁRIO ESTATÍSTICO DO ESTADO DA PARAÍBA - 2011

II - Características Demográficas e Sociais

2.1 - Demografia

2.1.2 - Domicílios

2.1.2.3 - Moradores e Infraestrutura

Tabela 04 - Domicílios particulares permanentes e moradores em domicílios particulares permanentes, por espécie de unidade doméstica, segundo as mesorregiões, microrregiões, os municípios, os distritos e os bairros - Paraíba - 2010 — **8 de 12**

Mesorregiões, microrregiões, municípios, distritos e bairros	Domicílios				Moradores			
	Total (1)	Espécie de unidade doméstica			Total (2)	Espécie de unidade doméstica		
		Nuclear	Estendida	Composta		Nuclear	Estendida	Composta
Santa Inês	922	683	171	11	3.525	2.610	804	54
Santa Inês	922	683	171	11	3.525	2.610	804	54
Santa Luzia	4.353	2.791	984	63	14.668	9.372	4.517	264
Santa Luzia	4.353	2.791	984	63	14.668	9.372	4.517	264
Santa Rita	33.546	21.657	8.602	449	119.869	73.374	41.357	2.300
Nossa Senhora do Livramento	3.048	2.044	670	43	11.224	7.352	3.326	255
Santa Rita	30.498	19.613	7.932	406	108.645	66.022	38.031	2.045
Santa Teresinha	1.264	891	247	8	4.579	3.203	1.221	37
Santa Teresinha	1.264	891	247	8	4.579	3.203	1.221	37
Santana de Mangueira	1.410	1.050	219	19	5.323	4.045	1.061	95
Santana de Mangueira	1.410	1.050	219	19	5.323	4.045	1.061	95
Santana dos Garrotes	2.003	1.420	347	33	7.254	5.330	1.589	132
Pitombeira de Dentro	459	361	60	3	1.870	1.503	314	18
Santana dos Garrotes	1.544	1.059	287	30	5.384	3.827	1.275	114
Santo André	794	522	152	14	2.631	1.775	683	67
Santo André	794	522	152	14	2.631	1.775	683	67
São Bentinho	1.199	839	229	8	4.133	2.909	1.068	33
São Bentinho	1.199	839	229	8	4.133	2.909	1.068	33
São Bento	8.447	5.758	1.951	167	30.806	19.702	9.747	786
São Bento	8.447	5.758	1.951	167	30.806	19.702	9.747	786
São Domingos	825	556	166	20	2.841	1.844	809	105
São Domingos	825	556	166	20	2.841	1.844	809	105
São Domingos do Cariri	717	486	138	6	2.420	1.680	624	29
São Domingos do Cariri	717	486	138	6	2.420	1.680	624	29
São Francisco	1.004	720	186	17	3.362	2.333	871	77
São Francisco	1.004	720	186	17	3.362	2.333	871	77
São João do Cariri	1.316	860	246	30	4.336	2.917	1.105	134
São João do Cariri	1.316	860	246	30	4.336	2.917	1.105	134
São João do Rio do Peixe	5.367	3.702	1.014	105	18.144	12.563	4.549	486
São João do Rio do Peixe	4.214	2.820	846	94	14.256	9.555	3.810	437
Umari	1.153	882	168	11	3.888	3.008	739	49
São João do Tigre	1.445	972	184	17	4.388	3.329	721	66
Santa Maria	651	439	77	8	2.007	1.543	301	36
São João do Tigre	794	533	107	9	2.381	1.786	420	30
São José da Lagoa Tapada	2.221	1.643	351	28	7.558	5.711	1.531	117
São José da Lagoa Tapada	2.221	1.643	351	28	7.558	5.711	1.531	117
São José de Caiana	1.460	1.134	239	9	5.984	4.651	1.194	61
São José de Caiana	1.460	1.134	239	9	5.984	4.651	1.194	61
São José de Espinharas	1.298	853	278	26	4.735	3.118	1.351	125
São José de Espinharas	1.298	853	278	26	4.735	3.118	1.351	125
São José de Piranhas	5.369	3.939	901	62	19.051	14.158	4.154	272
Bom Jesus	306	223	51	6	1.160	845	263	26
São José de Piranhas	5.063	3.716	850	56	17.891	13.313	3.891	246
São José de Princesa	1.098	811	178	12	4.208	3.145	893	73
São José de Princesa	1.098	811	178	12	4.208	3.145	893	73
São José do Bonfim	881	627	161	17	3.232	2.287	780	89
São José do Bonfim	881	627	161	17	3.232	2.287	780	89
São José do Brejo do Cruz	422	251	133	6	1.682	897	721	32
São José do Brejo do Cruz	422	251	133	6	1.682	897	721	32
São José do Sabugi	1.134	763	239	26	4.004	2.622	1.176	100
São José do Sabugi	1.134	763	239	26	4.004	2.622	1.176	100
São José dos Cordeiros	1.257	856	209	15	3.977	2.881	862	57
São José dos Cordeiros	1.257	856	209	15	3.977	2.881	862	57
São José dos Ramos	1.530	1.029	327	14	5.508	3.683	1.605	60
São José dos Ramos	1.530	1.029	327	14	5.508	3.683	1.605	60
São Mamede	2.346	1.561	464	36	7.734	5.247	2.055	147
São Mamede	2.346	1.561	464	36	7.734	5.247	2.055	147
São Miguel de Taipu	1.773	1.161	418	20	6.671	4.252	2.138	107
São Miguel de Taipu	1.773	1.161	418	20	6.671	4.252	2.138	107
São Sebastião de Lagoa de Roça	3.125	2.206	609	39	11.029	7.824	2.770	164
São Sebastião de Lagoa de Roça	3.125	2.206	609	39	11.029	7.824	2.770	164

ANUÁRIO ESTATÍSTICO DO ESTADO DA PARAÍBA - 2011

II - Características Demográficas e Sociais

2.1 - Demografia

2.1.2 - Domicílios

2.1.2.3 - Moradores e Infraestrutura

Tabela 04 - Domicílios particulares permanentes e moradores em domicílios particulares permanentes, por espécie de unidade doméstica, segundo as mesorregiões, microrregiões, os municípios, os distritos e os bairros - Paraíba - 2010 — **9 de 12**

Mesorregiões, microrregiões, municípios, distritos e bairros	Domicílios				Moradores			
	Total (1)	Espécie de unidade doméstica			Total (2)	Espécie de unidade doméstica		
		Nuclear	Estendida	Composta		Nuclear	Estendida	Composta
São Sebastião do Umbuzeiro	1.044	716	160	9	3.228	2.361	670	38
São Sebastião do Umbuzeiro	1.044	716	160	9	3.228	2.361	670	38
Sapé	14.025	8.889	3.525	245	49.998	30.602	16.842	1.188
Renascença	650	444	156	8	2.637	1.724	833	38
Sapé	13.375	8.445	3.369	237	47.361	28.878	16.009	1.150
Seridó	2.622	1.920	467	33	10.213	7.383	2.445	183
São Vicente do Seridó	2.337	1.715	419	29	9.179	6.650	2.194	161
Seridó	285	205	48	4	1.034	733	251	22
Serra Branca	4.098	2.560	847	69	12.932	8.432	3.587	291
Santa Luzia do Cariri	305	211	49	3	960	686	219	13
Serra Branca	3.519	2.165	754	59	11.103	7.117	3.190	255
Sucuru	274	184	44	7	869	629	178	23
Serra da Raiz	896	529	236	20	3.198	1.902	1.107	78
Serra da Raiz	896	529	236	20	3.198	1.902	1.107	78
Serra Grande	861	631	122	10	2.975	2.265	574	38
Serra Grande	861	631	122	10	2.975	2.265	574	38
Serra Redonda	2.193	1.508	358	28	7.045	5.170	1.472	104
Serra Redonda	2.193	1.508	358	28	7.045	5.170	1.472	104
Serraria	1.704	1.068	402	31	6.196	3.917	1.957	119
Serraria	1.704	1.068	402	31	6.196	3.917	1.957	119
Sertãozinho	1.285	856	273	22	4.387	2.956	1.203	94
Sertãozinho	1.285	856	273	22	4.387	2.956	1.203	94
Sobrado	2.031	1.371	445	33	7.356	4.940	2.067	167
Sobrado	2.031	1.371	445	33	7.356	4.940	2.067	167
Solânea	7.672	5.011	1.727	140	26.600	17.320	7.888	598
Solânea	7.672	5.011	1.727	140	26.600	17.320	7.888	598
Soledade	3.939	2.743	769	51	13.706	9.503	3.616	211
Bom Sucesso	256	172	60	6	901	597	257	29
Soledade	3.683	2.571	709	45	12.805	8.906	3.359	182
Sossêgo	919	643	163	11	3.168	2.258	752	56
Sossêgo	919	643	163	11	3.168	2.258	752	56
Sousa	18.742	12.528	4.298	435	65.420	41.781	20.096	2.062
Sousa	18.742	12.528	4.298	435	65.420	41.781	20.096	2.062
Sumé	5.316	3.352	1.009	95	15.996	10.617	4.175	344
Pio X	286	204	37	1	856	661	147	4
Sumé	5.030	3.148	972	94	15.140	9.956	4.028	340
Tacima	2.586	1.729	567	47	10.260	6.729	3.020	268
Tacima	2.586	1.729	567	47	10.260	6.729	3.020	268
Taperoá	4.247	2.813	862	73	14.909	10.116	3.968	326
Taperoá	4.247	2.813	862	73	14.909	10.116	3.968	326
Tavares	3.796	2.824	594	47	14.085	10.773	2.775	206
Tavares	3.796	2.824	594	47	14.085	10.773	2.775	206
Teixeira	4.003	2.759	782	57	14.084	9.829	3.587	263
Teixeira	4.003	2.759	782	57	14.084	9.829	3.587	263
Tenório	763	569	129	6	2.812	2.111	622	20
Tenório	763	569	129	6	2.812	2.111	622	20
Triunfo	2.554	1.889	420	47	9.200	6.847	1.950	205
Triunfo	2.554	1.889	420	47	9.200	6.847	1.950	205
Uiraúna	4.252	2.893	865	90	14.524	9.884	3.837	399
Uiraúna	4.252	2.893	865	90	14.524	9.884	3.837	399
Umbuzeiro	2.611	1.687	546	30	9.285	6.244	2.579	114
Mata Virgem	782	522	170	5	2.970	1.990	873	22
Umbuzeiro	1.829	1.165	376	25	6.315	4.254	1.706	92
Várzea	796	497	152	12	2.504	1.654	657	58
Várzea	796	497	152	12	2.504	1.654	657	58
Vieirópolis	1.416	1.001	305	18	5.041	3.468	1.407	74
Vieirópolis	1.416	1.001	305	18	5.041	3.468	1.407	74
Vista Serrana	916	692	167	6	3.496	2.540	878	27
Vista Serrana	916	692	167	6	3.496	2.540	878	27
Zabelê	671	444	116	17	2.070	1.442	470	64
Zabelê	671	444	116	17	2.070	1.442	470	64

ANUÁRIO ESTATÍSTICO DO ESTADO DA PARAÍBA - 2011

II - Características Demográficas e Sociais

2.1 - Demografia

2.1.2 - Domicílios

2.1.2.3 - Moradores e Infraestrutura

Tabela 04 - Domicílios particulares permanentes e moradores em domicílios particulares permanentes, por espécie de unidade doméstica, segundo as mesorregiões, microrregiões, os municípios, os distritos e os bairros - Paraíba - 2010 — **10 de 12**

Mesorregiões, microrregiões, municípios, distritos e bairros	Domicílios				Moradores			
	Total (1)	Espécie de unidade doméstica			Total (2)	Espécie de unidade doméstica		
		Nuclear	Estendida	Composta		Nuclear	Estendida	Composta
Municípios e Bairros								
Bayeux	27.934	18.100	7.170	447	99.585	60.519	34.697	2.152
Alto da Boa Vista	2.102	1.423	500	39	7.537	4.811	2.404	182
Baralho	641	397	159	14	2.333	1.372	817	73
Brasília	880	507	279	19	3.092	1.611	1.314	92
Centro	3.654	2.115	1.110	82	12.904	6.805	5.310	442
Comercial Norte	1.725	1.214	375	22	6.266	4.245	1.802	105
Imaculada	3.245	2.090	808	52	11.478	6.921	4.009	253
Jardim Aeroporto	3.730	2.726	724	48	13.108	9.210	3.469	197
Jardim São Severino	560	349	156	10	1.911	1.096	716	54
Jardim São Vicente	826	547	230	3	3.072	1.878	1.136	12
Mário Andreazza	2.798	1.809	707	26	9.972	6.181	3.426	109
Rio do Meio	1.223	816	286	24	4.415	2.792	1.411	115
São Bento	1.970	1.208	562	34	7.075	4.010	2.736	163
Sesi	3.522	2.215	973	56	12.545	7.321	4.679	267
Tambay	809	499	258	12	2.954	1.613	1.241	60
Campina Grande	111.852	74.238	23.579	3.027	383.710	249.778	109.971	12.953
Acácio Figueiredo	2.657	1.932	475	39	9.295	6.654	2.227	203
Alto Branco	2.473	1.606	537	105	8.829	5.513	2.614	477
Araxá	465	328	76	8	1.623	1.169	367	34
Bela Vista	1.850	1.080	428	83	6.059	3.518	1.959	323
Bodocongó	3.938	2.646	963	50	13.783	8.794	4.498	212
Castelo Branco	778	509	185	35	2.894	1.720	901	224
Catolé	5.896	3.804	1.202	231	19.456	12.351	5.501	945
Centenário	2.409	1.504	612	70	8.300	4.949	2.847	281
Centro de Campina Grande	2.825	1.312	493	273	7.480	3.829	1.886	1.018
Cidades	1.662	1.227	281	28	6.039	4.451	1.326	136
Conceição	1.092	650	261	58	3.433	2.004	1.088	218
Cruzeiro	4.067	2.984	752	54	14.011	9.910	3.574	250
Cuites	531	385	96	9	1.924	1.355	484	44
Dinamérica	1.740	1.219	244	53	5.463	3.942	1.123	174
Distrito Industrial	672	530	89	9	2.515	1.956	469	46
Estação Velha	974	604	242	16	3.311	2.049	1.091	59
Itararé	911	634	160	39	3.092	2.085	756	173
Jardim Continental	615	433	122	5	2.267	1.590	599	23
Jardim Paulistano	2.337	1.615	448	76	8.024	5.336	2.136	354
Jardim Quarenta	813	506	198	25	2.775	1.656	928	107
Jardim Tavares	986	671	134	88	3.475	2.336	596	450
Jeremias	3.030	2.005	697	42	10.629	6.755	3.364	224
José Pinheiro	4.629	2.803	1.221	103	16.112	9.265	5.847	498
Lauritzen	827	502	186	53	2.700	1.638	781	195
Liberdade	4.849	2.999	1.188	101	15.816	9.530	5.315	410
Louzeiro	380	264	77	8	1.315	875	375	34
Malvinas	10.909	7.761	2.242	127	38.695	26.620	10.758	538
Mirante	484	310	86	68	1.792	1.068	395	309
Monte Castelo	2.476	1.555	640	31	8.409	5.096	2.912	151
Monte Santo	2.297	1.470	537	36	7.593	4.704	2.474	161
Nações	376	274	67	13	1.383	954	348	59
Nova Brasília	2.506	1.769	514	48	9.376	6.376	2.584	241
Novo Bodocongo	392	263	84	7	1.528	1.006	448	36
Palmeira	1.681	1.031	405	68	5.678	3.349	1.828	324
Pedregal	2.335	1.566	518	47	8.441	5.479	2.526	232
Prata	1.146	598	282	97	3.539	1.869	1.161	340
Presidente Médici	1.250	815	306	20	4.297	2.658	1.445	85
Quarenta	1.460	936	331	37	4.996	3.137	1.555	148
Ramadinha	600	424	126	5	2.170	1.502	599	24
Sandra Cavalcante	1.871	1.221	416	74	6.500	4.103	1.901	336
Santa Cruz	2.933	1.987	529	65	9.394	6.484	2.340	218
Santa Rosa	3.067	1.986	711	65	10.710	6.687	3.384	334
Santo Antônio	1.159	661	289	87	3.932	2.143	1.305	362

ANUÁRIO ESTATÍSTICO DO ESTADO DA PARAÍBA - 2011

II - Características Demográficas e Sociais

2.1 - Demografia

2.1.2 - Domicílios

2.1.2.3 - Moradores e Infraestrutura

Tabela 04 - Domicílios particulares permanentes e moradores em domicílios particulares permanentes, por espécie de unidade doméstica, segundo as mesorregiões, microrregiões, os municípios, os distritos e os bairros - Paraíba - 2010 — **11 de 12**

Mesorregiões, microrregiões, municípios, distritos e bairros	Domicílios				Moradores			
	Total (1)	Espécie de unidade doméstica			Total (2)	Espécie de unidade doméstica		
		Nuclear	Estendida	Composta		Nuclear	Estendida	Composta
Campina Grande (cont.)								
São José	1.291	643	341	104	3.940	1.956	1.405	376
Serrotão	1.684	1.199	330	21	6.147	4.332	1.572	109
Tambor	2.368	1.604	425	75	7.775	5.313	1.914	284
Três Irmãs	3.535	2.600	637	56	12.209	8.690	3.043	234
Universitário	1.050	691	228	37	3.703	2.340	1.102	167
Velame	1.702	1.265	276	23	6.036	4.403	1.408	87
Vila Cabral	1.347	915	293	28	4.805	3.135	1.441	118
Ingá	5.230	3.495	1.065	75	18.118	12.350	4.850	323
Bela Vista	645	424	153	6	2.228	1.468	676	22
Cazuzinha	582	376	126	11	1.880	1.226	534	51
Centro	158	104	32	1	532	354	154	3
Estação	408	292	73	-	1.432	1.036	353	-
Imbioca	544	335	126	10	1.929	1.210	599	47
Jardim Farias	310	196	79	3	1.015	650	324	9
Senzala	325	227	61	3	1.104	767	293	10
João Pessoa	213.256	133.562	47.664	9.787	718.822	434.743	220.201	41.635
Aeroclube	3.205	1.977	469	317	9.627	6.080	1.787	1.318
Água Fria	2.220	1.343	348	191	6.258	3.995	1.285	640
Altiplano Cabo Branco	1.448	961	304	60	5.185	3.284	1.495	283
Alto do Céu	4.643	3.065	1.086	81	16.549	10.371	5.415	352
Alto do Mateus	4.608	3.000	1.078	161	16.246	10.033	5.170	674
Anatólia	387	210	87	28	1.162	656	347	97
Bancários	3.596	2.271	692	250	11.857	7.293	3.144	1.037
Barra de Gramame	91	65	14	1	308	226	67	4
Bessa	4.235	2.676	697	281	13.090	8.362	2.967	1.180
Brisamar	1.324	766	224	170	4.268	2.455	898	751
Cabo Branco	2.649	1.415	396	358	7.888	4.320	1.577	1.511
Castelo Branco	3.283	1.770	919	198	11.262	5.685	4.368	813
Centro	1.184	554	288	123	3.504	1.659	1.185	441
Cidade dos Colibris	1.184	817	198	58	4.086	2.718	981	276
Costa do Sol	2.307	1.628	359	53	7.652	5.442	1.697	246
Costa e Silva	2.336	1.438	618	49	8.203	4.811	2.945	216
Cristo Redentor	10.623	6.796	2.605	311	37.432	22.608	12.448	1.465
Cruz das Armas	7.350	4.234	2.152	179	25.520	13.732	10.146	857
Cuiá	2.077	1.541	334	54	6.938	5.005	1.567	218
Distrito Industrial	507	343	110	11	1.851	1.201	555	52
Ernani Sátiro	2.472	1.584	652	49	8.641	5.103	3.108	243
Ernesto Geisel	4.273	2.768	1.017	103	14.143	8.666	4.646	446
Estados	2.133	1.202	475	248	7.260	3.888	2.083	1.081
Expedicionários	1.112	628	261	89	3.625	1.961	1.155	375
Funcionários	4.508	3.061	1.059	82	15.805	10.158	4.987	354
Gramame	6.943	4.960	1.424	117	24.829	17.016	6.834	537
Grotão	1.711	1.075	466	33	6.158	3.524	2.343	154
Ilha do Bispo	2.242	1.353	594	41	7.986	4.607	2.936	189
Indústrias	2.430	1.660	555	57	8.712	5.572	2.727	255
Ipês	2.732	1.699	592	135	9.120	5.499	2.724	591
Jaguaribe	4.348	2.351	1.234	241	14.427	7.476	5.402	1.027
Jardim Cidade Universitária	6.979	4.557	1.187	390	21.253	14.297	4.724	1.387
Jardim Oceania	4.978	3.014	739	536	15.268	9.349	2.931	2.299
Jardim São Paulo	1.598	829	294	195	4.548	2.543	1.098	627
Jardim Veneza	3.671	2.455	819	50	12.803	8.329	3.900	227
João Agripino	345	197	88	29	1.160	633	357	139
João Paulo II	4.529	3.177	876	107	15.394	10.444	4.135	446
José Américo	4.682	3.214	960	156	16.201	10.758	4.443	648
Manaíra	8.567	4.953	1.359	1.014	26.339	15.306	5.586	4.206
Mandacarú	3.744	2.302	935	86	12.528	7.382	4.383	342
Mangabeira	21.893	13.956	5.301	558	74.569	45.311	24.796	2.384
Miramar	2.807	1.745	502	274	9.484	5.698	2.250	1.250
Mucumago	1.732	1.172	401	34	6.261	4.060	1.925	151
Mumbaba	2.230	1.599	430	62	7.925	5.386	2.108	292
Oitizeiro	8.348	5.021	2.246	239	29.061	16.287	10.732	1.200

Tabela 04 - Domicílios particulares permanentes e moradores em domicílios particulares permanentes, por espécie de unidade doméstica, segundo as mesorregiões, microrregiões, os municípios, os distritos e os bairros - Paraíba - 2010

Mesorregiões, microrregiões, municípios, distritos e bairros	Domicílios				Moradores			
	Total (1)	Espécie de unidade doméstica			Total (2)	Espécie de unidade doméstica		
		Nuclear	Estendida	Composta		Nuclear	Estendida	Composta
João Pessoa (cont.)								
Padre Zé	1.956	1.131	523	119	6.944	3.703	2.581	477
Paratibe	3.608	2.557	672	58	12.383	8.650	3.139	273
Pedro Gondim	1.033	597	221	92	3.360	1.896	949	392
Penha	205	116	54	7	756	400	282	46
Planalto da Boa Esperança	1.858	1.307	361	44	6.199	4.192	1.650	211
Ponta do Seixas	128	78	16	14	417	247	82	68
Portal do Sol	1.136	793	198	58	4.117	2.763	987	280
Roger	2.871	1.705	785	101	10.125	5.616	3.802	427
São José	2.134	1.433	408	37	7.078	4.732	1.944	146
Tambaú	3.467	1.883	522	441	10.150	5.719	2.050	1.760
Tambauzinho	1.506	870	314	114	4.909	2.781	1.376	544
Tambiá	773	432	211	44	2.533	1.362	934	151
Torre	4.654	2.454	1.270	269	15.108	7.622	5.750	1.075
Treze de Maio	2.215	1.267	622	128	7.752	4.167	2.823	564
Trincheiras	2.051	1.182	539	72	6.982	3.924	2.477	323
Valentina	6.287	4.085	1.652	135	22.400	13.591	7.785	609
Varadouro	1.127	589	295	45	3.659	1.863	1.379	219
Varjão	4.701	2.832	1.295	119	16.973	9.362	6.502	654
Patos	28.869	18.922	6.421	750	100.222	64.210	29.911	3.325
Alto da Tubiba	180	118	35	6	681	440	189	31
Ana Leite	6	4	-	1	16	10	-	5
Bela Vista	1.333	818	356	25	4.482	2.689	1.548	111
Belo Horizonte	1.756	1.072	451	56	5.896	3.498	2.000	221
Bivar Olinto	1.083	773	232	15	3.886	2.644	1.108	71
Brasília	308	156	69	37	999	492	304	157
Centro	1.110	553	263	66	3.134	1.654	1.030	222
Distrito Industrial	7	6	1	-	27	22	5	-
Jardim Magnólia	98	72	19	1	374	269	94	5
Jatobá	1.511	1.063	310	21	5.441	3.689	1.534	101
Liberdade	1.946	1.231	446	55	6.632	4.090	2.059	269
Maternidade	1.519	1.061	307	58	5.476	3.676	1.392	315
Monte Castelo	840	570	180	18	2.923	1.930	848	73
Morada do Sol	75	57	12	3	275	198	55	19
Morro	902	602	210	19	3.232	2.103	965	93
Noé Trajano	491	338	116	12	1.771	1.154	539	53
Nova Conquista	626	428	139	8	2.458	1.550	809	48
Novo Horizonte	732	560	121	20	2.647	1.952	578	86
Salgadinho	410	269	99	13	1.438	906	438	65
Santa Cecília	243	176	50	2	855	580	249	11
Santo Antônio	2.204	1.352	481	64	6.976	4.337	2.050	282
São Sebastião	3.273	2.134	768	57	11.353	7.166	3.615	258
Sete Casas	318	198	83	2	1.225	715	466	9
Pombal	9.278	6.060	2.167	218	32.027	20.365	9.907	922
Centro	1.261	716	324	52	3.963	2.280	1.311	203
Jardim Rogério	1.613	1.040	380	62	5.562	3.409	1.793	229
Nova Vida	1.528	1.010	359	19	5.195	3.332	1.647	76
Pereiros	1.616	968	448	40	5.751	3.317	2.098	176
Santa Rosa	1.459	1.016	320	28	5.056	3.369	1.428	164
Santa Luzia	4.353	2.791	984	63	14.668	9.372	4.517	264
Antônio Bento	212	141	52	3	775	490	251	18
Centro	687	388	171	18	2.148	1.227	748	63
Frei Damião	337	242	60	3	1.139	832	266	9
Nossa Senhora de Fátima	476	312	114	1	1.594	1.029	512	4
São José	1.392	926	315	19	4.696	3.048	1.424	92
São Sebastião	906	569	202	12	3.081	1.975	934	49

Fonte: IBGE, Censo Demográfico 2010.

(1) Inclusive os domicílios unipessoais. (2) Inclusive os moradores em domicílios unipessoais.

ANUÁRIO ESTATÍSTICO DO ESTADO DA PARAÍBA - 2011

II - Características Demográficas e Sociais

2.1 - Demografia

2.1.2 - Domicílios

2.1.2.3 - Moradores e Infraestrutura

Tabela 05 - Domicílios particulares permanentes, por forma de abastecimento de água e destino do lixo, segundo as mesorregiões, as microrregiões, os municípios, os distritos e os bairros - Paraíba - 2010 — **1 de 12**

Mesorregiões, microrregiões, municípios, distritos e bairros	Domicílios particulares permanentes							
	Total	Forma de abastecimento de água			Destino do lixo			
					Coletado			Outro
		Rede geral de distribuição	Poço ou nascente na propriedade	Outra	Total	Diretamente por serviço de limpeza	Em caçamba de serviço de limpeza	
Total	**1 080 672**	**829 018**	**57 089**	**194 565**	**839 321**	**762 746**	**76 575**	**241 351**
Mesorregiões								
Agreste Paraibano	348 099	255 860	11 912	80 327	260 360	238 529	21 831	87 739
Borborema	89 333	52 432	4 022	32 879	56 145	47 193	8 952	33 188
Mata Paraibana	399 906	345 825	24 388	29 693	356 992	338 235	18 757	42 914
Sertão Paraibano	243 334	174 901	16 767	51 666	165 824	138 789	27 035	77 510
Microrregiões								
Brejo Paraibano	31 672	18 374	4 346	8 952	18 872	14 334	4 538	12 800
Cajazeiras	48 206	33 353	4 759	10 094	31 431	25 426	6 005	16 775
Campina Grande	145 648	129 176	1 278	15 194	127 257	124 485	2 772	18 391
Cariri Ocidental	37 972	23 023	2 366	12 583	24 405	19 398	5 007	13 567
Cariri Oriental	18 742	9 411	578	8 753	10 276	8 472	1 804	8 466
Catolé do Rocha	32 396	23 913	1 999	6 484	22 950	19 442	3 508	9 446
Curimataú Ocidental	34 881	21 616	1 250	12 015	23 931	23 138	793	10 950
Curimataú Oriental	25 915	16 441	688	8 786	16 184	13 713	2 471	9 731
Esperança	15 618	9 815	461	5 342	10 463	7 686	2 777	5 155
Guarabira	47 729	37 444	1 567	8 718	36 665	33 536	3 129	11 064
Itabaiana	31 718	19 121	1 561	11 036	21 475	17 426	4 049	10 243
Itaporanga	22 847	14 909	2 136	5 802	14 058	11 466	2 592	8 789
João Pessoa	300 729	281 914	10 956	7 859	291 290	280 987	10 303	9 439
Litoral Norte	39 501	26 131	4 107	9 263	24 300	20 693	3 607	15 201
Litoral Sul	22 544	15 311	3 491	3 742	16 121	13 913	2 208	6 423
Patos	36 110	30 976	1 212	3 922	30 900	29 027	1 873	5 210
Piancó	20 019	13 968	1 248	4 803	12 497	10 473	2 024	7 522
Sapé	37 132	22 469	5 834	8 829	25 281	22 642	2 639	11 851
Seridó Ocidental Paraibano	11 481	8 699	690	2 092	8 773	8 292	481	2 708
Seridó Oriental Paraibano	21 138	11 299	388	9 451	12 691	11 031	1 660	8 447
Serra do Teixeira	31 816	18 970	2 059	10 787	18 139	11 088	7 051	13 677
Sousa	51 940	38 812	3 354	9 774	35 849	31 867	3 982	16 091
Umbuzeiro	14 918	3 873	761	10 284	5 513	4 211	1 302	9 405
Municípios e Distritos								
Água Branca	2 559	1 452	159	948	1 443	7	1 436	1 116
Água Branca	2 559	1 452	159	948	1 443	7	1 436	1 116
Aguiar	1 659	879	148	632	832	831	1	827
Aguiar	1 659	879	148	632	832	831	1	827
Alagoa Grande	8 012	6 218	338	1 456	5 982	5 313	669	2 030
Alagoa Grande	8 012	6 218	338	1 456	5 982	5 313	669	2 030
Alagoa Nova	5 434	2 484	909	2 041	2 951	1 890	1 061	2 483
Alagoa Nova	5 434	2 484	909	2 041	2 951	1 890	1 061	2 483
Alagoinha	3 686	2 855	65	766	2 417	2 304	113	1 269
Alagoinha	3 686	2 855	65	766	2 417	2 304	113	1 269
Alcantil	1 565	7	39	1 519	920	551	369	645
Alcantil	1 565	7	39	1 519	920	551	369	645
Algodão de Jandaíra	673	151	1	521	333	333	-	340
Algodão de Jandaíra	673	151	1	521	333	333	-	340
Alhandra	5 017	4 183	313	521	3 943	3 671	272	1 074
Alhandra	5 017	4 183	313	521	3 943	3 671	272	1 074
Amparo	636	338	35	263	336	336	-	300
Amparo	636	338	35	263	336	336	-	300
Aparecida	2 207	1 295	509	403	1 146	403	743	1 061
Aparecida	2 207	1 295	509	403	1 146	403	743	1 061
Araçagi	5 004	2 384	687	1 933	2 490	2 295	195	2 514
Araçagi	5 004	2 384	687	1 933	2 490	2 295	195	2 514
Arara	3 911	2 790	198	923	2 720	2 554	166	1 191
Arara	3 911	2 790	198	923	2 720	2 554	166	1 191
Araruna	5 222	3 096	266	1 860	3 040	2 496	544	2 182
Araruna	5 222	3 096	266	1 860	3 040	2 496	544	2 182

ANUÁRIO ESTATÍSTICO DO ESTADO DA PARAÍBA - 2011

II - Características Demográficas e Sociais

2.1 - Demografia

2.1.2 - Domicílios

2.1.2.3 - Moradores e Infraestrutura

Tabela 05 - Domicílios particulares permanentes, por forma de abastecimento de água e destino do lixo, segundo as mesorregiões, as microrregiões, os municípios, os distritos e os bairros - Paraíba - 2010 — **2 de 12**

Mesorregiões, microrregiões, municípios, distritos e bairros	Domicílios particulares permanentes							
	Total	Forma de abastecimento de água			Destino do lixo			
		Rede geral de distribuição	Poço ou nascente na propriedade	Outra	Coletado			Outro
					Total	Diretamente por serviço de limpeza	Em caçamba de serviço de limpeza	
Areia	6 345	3 977	1 097	1 271	4 026	2 994	1 032	2 319
Areia	4 424	3 330	645	449	3 487	2 591	896	937
Cepilho	558	176	268	114	179	126	53	379
Mata Limpa	641	290	130	221	267	258	9	374
Muquém	722	181	54	487	93	19	74	629
Areia de Baraúnas	488	245	32	211	248	248	-	240
Areia de Baraúnas	488	245	32	211	248	248	-	240
Areial	1 951	1 165	44	742	1 445	1 354	91	506
Areial	1 951	1 165	44	742	1 445	1 354	91	506
Aroeiras	5 421	1 994	189	3 238	2 583	2 146	437	2 838
Aroeiras	4 593	1 542	116	2 935	2 179	1 930	249	2 414
Pedro Velho	828	452	73	303	404	216	188	424
Assunção	1 042	1	7	1 034	852	538	314	190
Assunção	1 042	1	7	1 034	852	538	314	190
Baía da Traição	2 096	1 924	1	171	920	905	15	1 176
Baía da Traição	2 096	1 924	1	171	920	905	15	1 176
Bananeiras	5 930	2 789	963	2 178	2 987	2 071	916	2 943
Bananeiras	3 262	1 877	611	774	2 128	1 247	881	1 134
Maia	1 466	565	274	627	549	517	32	917
Taboleiro	1 202	347	78	777	310	307	3	892
Baraúna	1 300	1	1	1 298	1 000	992	8	300
Baraúna	1 300	1	1	1 298	1 000	992	8	300
Barra de Santa Rosa	4 191	2 349	64	1 778	2 637	2 533	104	1 554
Barra de Santa Rosa	4 191	2 349	64	1 778	2 637	2 533	104	1 554
Barra de Santana	2 421	278	128	2 015	320	311	9	2 101
Barra de Santana	2 421	278	128	2 015	320	311	9	2 101
Barra de São Miguel	1 633	1 052	89	492	987	968	19	646
Barra de São Miguel	1 633	1 052	89	492	987	968	19	646
Bayeux	27 934	26 607	896	431	26 653	26 066	587	1 281
Bayeux	27 934	26 607	896	431	26 653	26 066	587	1 281
Belém	5 150	4 330	68	752	4 326	3 834	492	824
Belém	4 336	3 782	61	493	3 768	3 545	223	568
Rua Nova	814	548	7	259	558	289	269	256
Belém do Brejo do Cruz	1 966	1 402	61	503	1 416	1 400	16	550
Belém do Brejo do Cruz	1 966	1 402	61	503	1 416	1 400	16	550
Bernardino Batista	799	357	22	420	273	273	-	526
Bernardino Batista	799	357	22	420	273	273	-	526
Boa Ventura	1 492	947	166	379	908	801	107	584
Boa Ventura	1 492	947	166	379	908	801	107	584
Boa Vista	1 730	1 052	12	666	974	952	22	756
Boa Vista	1 730	1 052	12	666	974	952	22	756
Bom Jesus	699	473	50	176	472	7	465	227
Bom Jesus	699	473	50	176	472	7	465	227
Bom Sucesso	1 513	1 030	342	141	694	602	92	819
Bom Sucesso	1 513	1 030	342	141	694	602	92	819
Bonito de Santa Fé	2 801	2 093	42	666	1 972	1 641	331	829
Bonito de Santa Fé	2 342	1 855	23	464	1 802	1 471	331	540
Viana	459	238	19	202	170	170	-	289
Boqueirão	4 853	3 546	19	1 288	3 535	3 292	243	1 318
Boqueirão	4 506	3 365	11	1 130	3 388	3 145	243	1 118
Marinho	347	181	8	158	147	147	-	200
Borborema	1 395	1 010	166	219	944	809	135	451
Borborema	1 395	1 010	166	219	944	809	135	451
Brejo do Cruz	3 629	2 647	108	874	2 708	2 362	346	921
Brejo do Cruz	3 629	2 647	108	874	2 708	2 362	346	921
Brejo dos Santos	1 826	1 478	116	232	1 362	1 362	-	464
Brejo dos Santos	1 826	1 478	116	232	1 362	1 362	-	464
Caaporã	5 443	4 531	156	756	4 418	4 161	257	1 025
Caaporã	4 306	3 618	62	626	3 510	3 256	254	796
Cupissura	1 137	913	94	130	908	905	3	229

ANUÁRIO ESTATÍSTICO DO ESTADO DA PARAÍBA - 2011

II - Características Demográficas e Sociais

2.1 - Demografia

2.1.2 - Domicílios

2.1.2.3 - Moradores e Infraestrutura

Tabela 05 - Domicílios particulares permanentes, por forma de abastecimento de água e destino do lixo, segundo as mesorregiões, as microrregiões, os municípios, os distritos e os bairros - Paraíba - 2010 — **3 de 12**

Mesorregiões, microrregiões, municípios, distritos e bairros	Domicílios particulares permanentes							
	Total	Forma de abastecimento de água			Destino do lixo			
		Rede geral de distribuição	Poço ou nascente na propriedade	Outra	Coletado			Outro
					Total	Diretamente por serviço de limpeza	Em caçamba de serviço de limpeza	
Cabaceiras	1 508	1 073	52	383	682	682	-	826
Cabaceiras	1 508	1 073	52	383	682	682	-	826
Cabedelo	17 110	16 649	102	359	16 560	15 748	812	550
Cabedelo	14 725	14 287	95	343	14 313	13 765	548	412
Renascer	2 385	2 362	7	16	2 247	1 983	264	138
Cachoeira dos Índios	2 597	1 507	425	665	1 092	396	696	1 505
Balanços	76	30	17	29	-	-	-	76
Cachoeira dos Índios	1 840	1 263	191	386	942	387	555	898
Fátima	413	199	143	71	55	7	48	358
São José de Marimbas	268	15	74	179	95	2	93	173
Cacimba de Areia	1 031	484	118	429	496	320	176	535
Cacimba de Areia	1 031	484	118	429	496	320	176	535
Cacimba de Dentro	4 602	3 223	99	1 280	3 039	2 225	814	1 563
Cacimba de Dentro	4 602	3 223	99	1 280	3 039	2 225	814	1 563
Cacimbas	1 808	878	118	812	659	359	300	1 149
Cacimbas	1 808	878	118	812	659	359	300	1 149
Caiçara	2 100	1 514	3	583	1 533	901	632	567
Caiçara	2 100	1 514	3	583	1 533	901	632	567
Cajazeiras	17 279	14 017	908	2 354	13 664	11 913	1 751	3 615
Cajazeiras	16 183	13 818	617	1 748	13 513	11 909	1 604	2 670
Engenheiro Ávidos	1 096	199	291	606	151	4	147	945
Cajazeirinhas	824	316	123	385	280	2	278	544
Cajazeirinhas	824	316	123	385	280	2	278	544
Caldas Brandão	1 703	1 333	11	359	1 353	1 042	311	350
Caldas Brandão	1 703	1 333	11	359	1 353	1 042	311	350
Camalaú	1 857	970	103	784	943	633	310	914
Camalaú	1 615	897	73	645	874	592	282	741
Pindurão	242	73	30	139	69	41	28	173
Campina Grande	111 852	109 343	123	2 386	106 077	104 234	1 843	5 775
Campina Grande	104 720	103 392	98	1 230	101 983	100 437	1 546	2 737
Catolé	1 138	423	5	710	89	58	31	1 049
Galante	2 235	2 060	15	160	1 530	1 518	12	705
São José da Mata	3 759	3 468	5	286	2 475	2 221	254	1 284
Capim	1 461	930	383	148	1 030	644	386	431
Capim	1 262	851	308	103	916	643	273	346
Olho D'Água do Serrão	199	79	75	45	114	1	113	85
Caraúbas	1 191	721	62	408	633	496	137	558
Caraúbas	1 191	721	62	408	633	496	137	558
Carrapateira	590	419	3	168	459	413	46	131
Carrapateira	590	419	3	168	459	413	46	131
Casserengue	1 947	945	7	995	982	549	433	965
Casserengue	1 947	945	7	995	982	549	433	965
Catingueira	1 307	861	110	336	769	769	-	538
Catingueira	1 143	825	73	245	769	769	-	374
Itajubatiba	164	36	37	91	-	-	-	164
Catolé do Rocha	8 227	6 290	715	1 222	6 124	5 634	490	2 103
Catolé do Rocha	6 984	6 067	310	607	5 995	5 631	364	989
Coronel Maia	677	208	224	245	127	2	125	550
Picos	566	15	181	370	2	1	1	564
Caturité	1 329	586	10	733	779	648	131	550
Caturité	1 329	586	10	733	779	648	131	550
Conceição	5 112	3 272	718	1 122	3 091	2 710	381	2 021
Cardoso	233	-	57	176	-	-	-	233
Conceição	4 484	3 260	653	571	3 088	2 707	381	1 396
Montevidéo	395	12	8	375	3	3	-	392
Condado	1 891	1 406	136	349	1 283	1 264	19	608
Condado	1 891	1 406	136	349	1 283	1 264	19	608
Conde	5 781	3 159	695	1 927	3 542	2 497	1 045	2 239
Conde	5 257	2 739	613	1 905	3 195	2 169	1 026	2 062
Jacumã	524	420	82	22	347	328	19	177

ANUÁRIO ESTATÍSTICO DO ESTADO DA PARAÍBA - 2011

II - Características Demográficas e Sociais

2.1 - Demografia

2.1.2 - Domicílios

2.1.2.3 - Moradores e Infraestrutura

Tabela 05 - Domicílios particulares permanentes, por forma de abastecimento de água e destino do lixo, segundo as mesorregiões, as microrregiões, os municípios, os distritos e os bairros - Paraíba - 2010 — **4 de 12**

Mesorregiões, microrregiões, municípios, distritos e bairros	Domicílios particulares permanentes							
	Total	Forma de abastecimento de água			Destino do lixo			
					Coletado			Outro
		Rede geral de distribuição	Poço ou nascente na propriedade	Outra	Total	Diretamente por serviço de limpeza	Em caçamba de serviço de limpeza	
Congo	1 478	977	45	456	941	6	935	537
Congo	1 478	977	45	456	941	6	935	537
Coremas	4 351	3 661	39	651	3 231	3 216	15	1 120
Coremas	4 351	3 661	39	651	3 231	3 216	15	1 120
Coxixola	588	534	14	40	259	9	250	329
Coxixola	588	534	14	40	259	9	250	329
Cruz do Espírito Santo	4 201	2 560	514	1 127	1 881	1 447	434	2 320
Cruz do Espírito Santo	4 201	2 560	514	1 127	1 881	1 447	434	2 320
Cubati	2 027	1 413	20	594	1 362	1 342	20	665
Cubati	2 027	1 413	20	594	1 362	1 342	20	665
Cuité	5 869	3 868	78	1 923	4 039	4 019	20	1 830
Cuité	5 035	3 867	54	1 114	3 986	3 967	19	1 049
Melo	834	1	24	809	53	52	1	781
Cuité de Mamanguape	1 729	802	309	618	517	496	21	1 212
Cuité de Mamanguape	1 729	802	309	618	517	496	21	1 212
Cuitegi	1 898	1 675	44	179	1 497	1 375	122	401
Cuitegi	1 898	1 675	44	179	1 497	1 375	122	401
Curral de Cima	1 465	375	129	961	291	25	266	1 174
Curral de Cima	1 465	375	129	961	291	25	266	1 174
Curral Velho	648	428	73	147	340	123	217	308
Curral Velho	648	428	73	147	340	123	217	308
Damião	1 376	408	-	968	676	597	79	700
Damião	1 376	408	-	968	676	597	79	700
Desterro	2 312	1 451	8	853	1 395	1 008	387	917
Desterro	2 312	1 451	8	853	1 395	1 008	387	917
Diamante	1 764	1 185	107	472	959	953	6	805
Diamante	1 560	1 088	41	431	959	953	6	601
Vazante	204	97	66	41	-	-	-	204
Dona Inês	2 956	1 276	63	1 617	1 398	1 386	12	1 558
Dona Inês	2 956	1 276	63	1 617	1 398	1 386	12	1 558
Duas Estradas	1 074	828	2	244	848	784	64	226
Duas Estradas	1 074	828	2	244	848	784	64	226
Emas	819	564	81	174	560	495	65	259
Emas	819	564	81	174	560	495	65	259
Esperança	9 097	6 390	67	2 640	7 128	5 076	2 052	1 969
Esperança	9 097	6 390	67	2 640	7 128	5 076	2 052	1 969
Fagundes	3 248	1 505	316	1 427	1 595	1 579	16	1 653
Fagundes	3 248	1 505	316	1 427	1 595	1 579	16	1 653
Frei Martinho	960	745	32	183	585	17	568	375
Frei Martinho	960	745	32	183	585	17	568	375
Gado Bravo	2 229	351	69	1 809	251	250	1	1 978
Gado Bravo	2 229	351	69	1 809	251	250	1	1 978
Guarabira	16 252	15 514	101	637	15 155	14 506	649	1 097
Cachoeira	1 053	881	8	164	717	639	78	336
Guarabira	15 199	14 633	93	473	14 438	13 867	571	761
Gurinhém	3 870	2 261	62	1 547	2 559	1 505	1 054	1 311
Gurinhém	3 870	2 261	62	1 547	2 559	1 505	1 054	1 311
Gurjão	942	653	16	273	651	28	623	291
Gurjão	942	653	16	273	651	28	623	291
Ibiara	1 762	1 215	90	457	1 077	1 076	1	685
Cachoeirinha	151	86	13	52	2	2	-	149
Ibiara	1 611	1 129	77	405	1 075	1 074	1	536
Igaracy	1 730	1 200	137	393	1 186	1 178	8	544
Igaracy	1 730	1 200	137	393	1 186	1 178	8	544
Imaculada	2 906	1 470	256	1 180	1 352	49	1 303	1 554
Imaculada	2 099	1 206	154	739	1 090	40	1 050	1 009
Palmeira	807	264	102	441	262	9	253	545
Ingá	5 230	3 537	130	1 563	3 589	2 160	1 429	1 641
Ingá	4 291	3 086	125	1 080	3 211	1 975	1 236	1 080
Pontina	939	451	5	483	378	185	193	561

ANUÁRIO ESTATÍSTICO DO ESTADO DA PARAÍBA - 2011

II - Características Demográficas e Sociais

2.1 - Demografia

2.1.2 - Domicílios

2.1.2.3 - Moradores e Infraestrutura

Tabela 05 - Domicílios particulares permanentes, por forma de abastecimento de água e destino do lixo, segundo as mesorregiões, as microrregiões, os municípios, os distritos e os bairros - Paraíba - 2010 — **5 de 12**

Mesorregiões, microrregiões, municípios, distritos e bairros	Domicílios particulares permanentes							
	Total	Forma de abastecimento de água			Destino do lixo			
					Coletado			Outro
		Rede geral de distribuição	Poço ou nascente na propriedade	Outra	Total	Diretamente por serviço de limpeza	Em caçamba de serviço de limpeza	
Itabaiana	7 465	5 231	462	1 772	5 894	5 559	335	1 571
Campo Grande	513	293	62	158	309	309	-	204
Guarita	411	71	17	323	73	73	-	338
Itabaiana	6 541	4 867	383	1 291	5 512	5 177	335	1 029
Itaporanga	6 424	4 880	353	1 191	4 854	4 015	839	1 570
Itaporanga	6 424	4 880	353	1 191	4 854	4 015	839	1 570
Itapororoca	4 791	3 202	451	1 138	3 129	3 070	59	1 662
Itapororoca	4 791	3 202	451	1 138	3 129	3 070	59	1 662
Itatuba	2 835	1 584	39	1 212	1 583	1 454	129	1 252
Itatuba	2 835	1 584	39	1 212	1 583	1 454	129	1 252
Jacaraú	4 055	3 148	258	649	2 372	2 261	111	1 683
Jacaraú	3 266	2 707	146	413	2 191	2 188	3	1 075
Timbó	789	441	112	236	181	73	108	608
Jericó	2 107	1 664	72	371	1 295	233	1 062	812
Jericó	2 107	1 664	72	371	1 295	233	1 062	812
João Pessoa	213 256	205 564	6 795	897	211 552	206 023	5 529	1 704
João Pessoa	213 256	205 564	6 795	897	211 552	206 023	5 529	1 704
Joca Claudino	750	589	20	141	539	538	1	211
Joca Claudino	750	589	20	141	539	538	1	211
Juarez Távora	2 187	1 797	23	367	1 721	1 331	390	466
Juarez Távora	2 187	1 797	23	367	1 721	1 331	390	466
Juazeirinho	4 481	2 479	101	1 901	2 449	1 971	478	2 032
Juazeirinho	4 481	2 479	101	1 901	2 449	1 971	478	2 032
Junco do Seridó	1 895	1 388	58	449	1 387	1 256	131	508
Junco do Seridó	1 895	1 388	58	449	1 387	1 256	131	508
Juripiranga	2 904	2 119	100	685	2 672	2 081	591	232
Juripiranga	2 904	2 119	100	685	2 672	2 081	591	232
Juru	2 715	1 706	138	871	1 444	22	1 422	1 271
Juru	2 715	1 706	138	871	1 444	22	1 422	1 271
Lagoa	1 315	693	176	446	633	624	9	682
Lagoa	1 315	693	176	446	633	624	9	682
Lagoa de Dentro	2 169	1 204	64	901	1 275	1 204	71	894
Lagoa de Dentro	2 169	1 204	64	901	1 275	1 204	71	894
Lagoa Seca	7 180	3 265	578	3 337	4 656	4 095	561	2 524
Lagoa Seca	7 180	3 265	578	3 337	4 656	4 095	561	2 524
Lastro	725	329	58	338	309	309	-	416
Lastro	725	329	58	338	309	309	-	416
Livramento	2 043	871	42	1 130	1 135	2	1 133	908
Livramento	2 043	871	42	1 130	1 135	2	1 133	908
Logradouro	1 104	731	4	369	822	568	254	282
Logradouro	1 104	731	4	369	822	568	254	282
Lucena	3 102	2 391	355	356	2 618	1 668	950	484
Lucena	1 710	1 312	201	197	1 444	1 032	412	266
Praia de Fagundes	1 392	1 079	154	159	1 174	636	538	218
Mãe d'Água	1 177	730	189	258	701	13	688	476
Mãe d'Água	1 177	730	189	258	701	13	688	476
Malta	1 640	1 398	59	183	1 402	1 401	1	238
Malta	1 640	1 398	59	183	1 402	1 401	1	238
Mamanguape	11 559	7 666	1 699	2 194	9 272	7 782	1 490	2 287
Mamanguape	10 516	7 391	1 513	1 612	8 758	7 270	1 488	1 758
Pitanga da Estrada	1 043	275	186	582	514	512	2	529
Manaíra	2 929	1 701	328	900	1 533	1 421	112	1 396
Manaíra	2 563	1 611	274	678	1 458	1 346	112	1 105
Pelo Sinal	366	90	54	222	75	75	-	291
Marcação	2 040	1 958	15	67	700	698	2	1 340
Camurupim	678	656	14	8	195	195	-	483
Marcação	1 362	1 302	1	59	505	503	2	857
Mari	6 322	4 274	1 468	580	5 391	5 017	374	931
Mari	6 322	4 274	1 468	580	5 391	5 017	374	931

ANUÁRIO ESTATÍSTICO DO ESTADO DA PARAÍBA - 2011

II - Características Demográficas e Sociais

2.1 - Demografia

2.1.2 - Domicílios

2.1.2.3 - Moradores e Infraestrutura

Tabela 05 - Domicílios particulares permanentes, por forma de abastecimento de água e destino do lixo, segundo as mesorregiões, as microrregiões, os municípios, os distritos e os bairros - Paraíba - 2010 — **6 de 12**

Mesorregiões, microrregiões, municípios, distritos e bairros	Domicílios particulares permanentes							
	Total	Forma de abastecimento de água			Destino do lixo			
		Rede geral de distribuição	Poço ou nascente na propriedade	Outra	Coletado			Outro
					Total	Diretamente por serviço de limpeza	Em caçamba de serviço de limpeza	
Marizópolis	1 754	1 582	43	129	1 332	1 278	54	422
Marizópolis	1 754	1 582	43	129	1 332	1 278	54	422
Massaranduba	3 772	1 911	75	1 786	1 932	1 881	51	1 840
Massaranduba	3 772	1 911	75	1 786	1 932	1 881	51	1 840
Mataraca	1 956	1 807	61	88	1 687	1 339	348	269
Barra de Camaratuba	210	190	17	3	175	175	-	35
Mataraca	1 746	1 617	44	85	1 512	1 164	348	234
Matinhas	1 136	185	213	738	186	184	2	950
Matinhas	1 136	185	213	738	186	184	2	950
Mato Grosso	719	491	80	148	324	276	48	395
Mato Grosso	719	491	80	148	324	276	48	395
Maturéia	1 674	1 011	94	569	1 133	1 069	64	541
Maturéia	1 674	1 011	94	569	1 133	1 069	64	541
Mogeiro	3 617	1 007	203	2 407	2 242	2 198	44	1 375
Gameleira	1 026	-	58	968	411	411	-	615
Mogeiro	2 591	1 007	145	1 439	1 831	1 787	44	760
Montadas	1 445	896	2	547	932	931	1	513
Montadas	1 445	896	2	547	932	931	1	513
Monte Horebe	1 307	785	80	442	778	751	27	529
Monte Horebe	1 307	785	80	442	778	751	27	529
Monteiro	9 760	6 281	791	2 688	6 518	6 461	57	3 242
Monteiro	9 760	6 281	791	2 688	6 518	6 461	57	3 242
Mulungu	2 746	1 776	93	877	1 577	1 350	227	1 169
Mulungu	2 746	1 776	93	877	1 577	1 350	227	1 169
Natuba	2 849	1 024	361	1 464	943	311	632	1 906
Natuba	1 725	907	229	589	653	145	508	1 072
Pirauá	1 124	117	132	875	290	166	124	834
Nazarezinho	2 110	941	124	1 045	921	728	193	1 189
Nazarezinho	2 110	941	124	1 045	921	728	193	1 189
Nova Floresta	3 165	2 024	701	440	2 859	2 751	108	306
Nova Floresta	3 165	2 024	701	440	2 859	2 751	108	306
Nova Olinda	1 676	1 155	161	360	982	975	7	694
Nova Olinda	1 676	1 155	161	360	982	975	7	694
Nova Palmeira	1 310	746	29	535	793	743	50	517
Nova Palmeira	1 310	746	29	535	793	743	50	517
Olho d'Água	1 858	1 101	73	684	974	455	519	884
Olho d'Água	1 486	985	66	435	907	453	454	579
Socorro	372	116	7	249	67	2	65	305
Olivedos	1 059	563	4	492	561	558	3	498
Olivedos	1 059	563	4	492	561	558	3	498
Ouro Velho	941	599	92	250	639	6	633	302
Ouro Velho	941	599	92	250	639	6	633	302
Parari	402	228	16	158	219	12	207	183
Parari	402	228	16	158	219	12	207	183
Passagem	672	382	13	277	457	455	2	215
Passagem	672	382	13	277	457	455	2	215
Patos	28 869	27 410	310	1 149	27 274	27 159	115	1 595
Patos	28 333	27 120	184	1 029	27 006	26 891	115	1 327
Santa Gertrudes	536	290	126	120	268	268	-	268
Paulista	3 294	1 614	270	1 410	1 643	1 630	13	1 651
Ipueiras	470	220	120	130	175	172	3	295
Mimoso	527	122	54	351	76	75	1	451
Paulista	2 297	1 272	96	929	1 392	1 383	9	905
Pedra Branca	992	746	50	196	651	287	364	341
Pedra Branca	992	746	50	196	651	287	364	341
Pedra Lavrada	2 239	985	43	1 211	957	939	18	1 282
Pedra Lavrada	2 239	985	43	1 211	957	939	18	1 282
Pedras de Fogo	7 384	3 610	2 494	1 280	5 049	4 262	787	2 335
Pedras de Fogo	7 384	3 610	2 494	1 280	5 049	4 262	787	2 335

ANUÁRIO ESTATÍSTICO DO ESTADO DA PARAÍBA - 2011

II - Características Demográficas e Sociais

2.1 - Demografia

2.1.2 - Domicílios

2.1.2.3 - Moradores e Infraestrutura

Tabela 05 - Domicílios particulares permanentes, por forma de abastecimento de água e destino do lixo, segundo as mesorregiões, as microrregiões, os municípios, os distritos e os bairros - Paraíba - 2010 — **7 de 12**

Mesorregiões, microrregiões, municípios, distritos e bairros	Domicílios particulares permanentes							
	Total	Forma de abastecimento de água			Destino do lixo			
					Coletado			Outro
		Rede geral de distribuição	Poço ou nascente na propriedade	Outra	Total	Diretamente por serviço de limpeza	Em caçamba de serviço de limpeza	
Pedro Régis	1 724	1 029	91	604	523	522	1	1 201
Pedro Régis	1 724	1 029	91	604	523	522	1	1 201
Piancó	4 616	3 366	173	1 077	3 183	2 400	783	1 433
Piancó	4 616	3 366	173	1 077	3 183	2 400	783	1 433
Picuí	5 436	3 748	95	1 593	4 019	3 623	396	1 417
Picuí	5 436	3 748	95	1 593	4 019	3 623	396	1 417
Pilar	3 176	2 093	121	962	2 227	1 842	385	949
Pilar	3 176	2 093	121	962	2 227	1 842	385	949
Pilões	1 716	744	453	519	867	509	358	849
Pilões	1 716	744	453	519	867	509	358	849
Pilõezinhos	1 425	824	250	351	834	833	1	591
Pilõezinhos	1 425	824	250	351	834	833	1	591
Pirpirituba	2 940	2 296	127	517	2 266	2 108	158	674
Pirpirituba	2 940	2 296	127	517	2 266	2 108	158	674
Pitimbu	4 700	2 987	528	1 185	2 711	1 819	892	1 989
Pitimbu	4 700	2 987	528	1 185	2 711	1 819	892	1 989
Pocinhos	4 778	2 806	41	1 931	2 861	2 827	34	1 917
Nazaré	347	-	2	345	53	49	4	294
Pocinhos	4 431	2 806	39	1 586	2 808	2 778	30	1 623
Poço Dantas	991	626	166	199	507	507	-	484
Poço Dantas	991	626	166	199	507	507	-	484
Poço de José de Moura	1 187	563	257	367	575	23	552	612
Poço de José de Moura	1 187	563	257	367	575	23	552	612
Pombal	9 278	7 362	286	1 630	7 287	6 413	874	1 991
Pombal	8 687	7 318	266	1 103	7 286	6 412	874	1 401
Várzea Comprida	591	44	20	527	1	1	-	590
Prata	1 147	740	138	269	728	728	-	419
Prata	1 147	740	138	269	728	728	-	419
Princesa Isabel	6 016	4 454	236	1 326	4 428	4 017	411	1 588
Princesa Isabel	6 016	4 454	236	1 326	4 428	4 017	411	1 588
Puxinanã	3 675	2 196	73	1 406	2 446	2 438	8	1 229
Puxinanã	3 675	2 196	73	1 406	2 446	2 438	8	1 229
Queimadas	11 998	8 728	56	3 214	8 299	8 211	88	3 699
Queimadas	11 998	8 728	56	3 214	8 299	8 211	88	3 699
Quixaba	430	180	25	225	179	5	174	251
Quixaba	430	180	25	225	179	5	174	251
Remígio	5 001	3 845	94	1 062	3 872	3 753	119	1 129
Remígio	5 001	3 845	94	1 062	3 872	3 753	119	1 129
Riachão	930	642	13	275	544	539	5	386
Riachão	930	642	13	275	544	539	5	386
Riachão do Bacamarte	1 279	590	158	531	838	768	70	441
Riachão do Bacamarte	1 279	590	158	531	838	768	70	441
Riachão do Poço	1 170	328	137	705	285	275	10	885
Riachão do Poço	1 170	328	137	705	285	275	10	885
Riacho de Santo Antônio	473	288	3	182	327	327	-	146
Riacho de Santo Antônio	473	288	3	182	327	327	-	146
Riacho dos Cavalos	2 225	1 111	247	867	1 004	603	401	1 221
Riacho dos Cavalos	2 225	1 111	247	867	1 004	603	401	1 221
Rio Tinto	6 625	3 290	710	2 625	3 859	2 951	908	2 766
Barra do Mamanguape	393	147	131	115	3	1	2	390
Rio Tinto	5 804	3 097	482	2 225	3 645	2 740	905	2 159
Salema	428	46	97	285	211	210	1	217
Salgadinho	957	269	62	626	268	265	3	689
Salgadinho	666	262	34	370	184	182	2	482
São José da Batalha	291	7	28	256	84	83	1	207
Salgado de São Félix	3 532	1 781	473	1 278	1 696	1 409	287	1 836
Dois Riachos	721	430	30	261	342	341	1	379
Feira Nova	617	163	177	277	165	155	10	452
Salgado de São Félix	2 194	1 188	266	740	1 189	913	276	1 005

ANUÁRIO ESTATÍSTICO DO ESTADO DA PARAÍBA - 2011

II - Características Demográficas e Sociais

2.1 - Demografia

2.1.2 - Domicílios

2.1.2.3 - Moradores e Infraestrutura

Tabela 05 - Domicílios particulares permanentes, por forma de abastecimento de água e destino do lixo, segundo as mesorregiões, as microrregiões, os municípios, os distritos e os bairros - Paraíba - 2010 — **8 de 12**

Mesorregiões, microrregiões, municípios, distritos e bairros	Domicílios particulares permanentes							
	Total	Forma de abastecimento de água			Destino do lixo			
		Rede geral de distribuição	Poço ou nascente na propriedade	Outra	Coletado			Outro
					Total	Diretamente por serviço de limpeza	Em caçamba de serviço de limpeza	
Santa Cecília	1 808	-	22	1 786	479	479	-	1 329
Santa Cecília	1 808	-	22	1 786	479	479	-	1 329
Santa Cruz	1 894	1 390	255	249	1 235	1 234	1	659
Santa Cruz	1 894	1 390	255	249	1 235	1 234	1	659
Santa Helena	1 664	971	297	396	1 000	982	18	664
Santa Helena	1 664	971	297	396	1 000	982	18	664
Santa Inês	922	389	189	344	361	325	36	561
Santa Inês	922	389	189	344	361	325	36	561
Santa Luzia	4 353	3 884	164	305	3 920	3 624	296	433
Santa Luzia	4 353	3 884	164	305	3 920	3 624	296	433
Santa Rita	33 546	27 544	2 113	3 889	30 365	28 985	1 380	3 181
Nossa Senhora do Livramento	3 048	1 108	397	1 543	1 993	1 984	9	1 055
Santa Rita	30 498	26 436	1 716	2 346	28 372	27 001	1 371	2 126
Santa Teresinha	1 264	643	239	382	647	1	646	617
Santa Teresinha	1 264	643	239	382	647	1	646	617
Santana de Mangueira	1 410	654	352	404	641	3	638	769
Santana de Mangueira	1 410	654	352	404	641	3	638	769
Santana dos Garrotes	2 003	1 181	326	496	780	154	626	1 223
Pitombeira de Dentro	459	154	198	107	-	-	-	459
Santana dos Garrotes	1 544	1 027	128	389	780	154	626	764
Santo André	794	-	17	777	269	268	1	525
Santo André	794	-	17	777	269	268	1	525
São Bentinho	1 199	806	108	285	804	802	2	395
São Bentinho	1 199	806	108	285	804	802	2	395
São Bento	8 447	7 107	47	1 293	7 149	6 106	1 043	1 298
São Bento	8 447	7 107	47	1 293	7 149	6 106	1 043	1 298
São Domingos	825	299	110	416	284	280	4	541
São Domingos	825	299	110	416	284	280	4	541
São Domingos do Cariri	717	401	45	271	362	313	49	355
São Domingos do Cariri	717	401	45	271	362	313	49	355
São Francisco	1 004	778	112	114	537	387	150	467
São Francisco	1 004	778	112	114	537	387	150	467
São João do Cariri	1 316	806	98	412	811	588	223	505
São João do Cariri	1 316	806	98	412	811	588	223	505
São João do Rio do Peixe	5 367	2 759	1 191	1 417	2 743	1 635	1 108	2 624
São João do Rio do Peixe	4 214	2 373	874	967	2 519	1 606	913	1 695
Umari	1 153	386	317	450	224	29	195	929
São João do Tigre	1 445	189	208	1 048	639	1	638	806
Santa Maria	651	1	83	567	213	-	213	438
São João do Tigre	794	188	125	481	426	1	425	368
São José da Lagoa Tapada	2 221	1 227	222	772	888	877	11	1 333
São José da Lagoa Tapada	2 221	1 227	222	772	888	877	11	1 333
São José de Caiana	1 460	669	9	782	686	685	1	774
São José de Caiana	1 460	669	9	782	686	685	1	774
São José de Espinharas	1 298	481	158	659	475	475	-	823
São José de Espinharas	1 298	481	158	659	475	475	-	823
São José de Piranhas	5 369	3 340	638	1 391	3 096	2 960	136	2 273
Bom Jesus	306	68	35	203	-	-	-	306
São José de Piranhas	5 063	3 272	603	1 188	3 096	2 960	136	1 967
São José de Princesa	1 098	176	366	556	183	1	182	915
São José de Princesa	1 098	176	366	556	183	1	182	915
São José do Bonfim	881	421	128	332	423	351	72	458
São José do Bonfim	881	421	128	332	423	351	72	458
São José do Brejo do Cruz	422	-	35	387	241	240	1	181
São José do Brejo do Cruz	422	-	35	387	241	240	1	181
São José do Sabugi	1 134	755	141	238	786	762	24	348
São José do Sabugi	1 134	755	141	238	786	762	24	348
São José dos Cordeiros	1 257	547	74	636	532	532	-	725
São José dos Cordeiros	1 257	547	74	636	532	532	-	725

ANUÁRIO ESTATÍSTICO DO ESTADO DA PARAÍBA - 2011

II - Características Demográficas e Sociais

2.1 - Demografia

2.1.2 - Domicílios

2.1.2.3 - Moradores e Infraestrutura

Tabela 05 - Domicílios particulares permanentes, por forma de abastecimento de água e destino do lixo, segundo as mesorregiões, as microrregiões, os municípios, os distritos e os bairros - Paraíba - 2010 — **9 de 12**

Mesorregiões, microrregiões, municípios, distritos e bairros	Domicílios particulares permanentes							
	Total	Forma de abastecimento de água			Destino do lixo			
		Rede geral de distribuição	Poço ou nascente na propriedade	Outra	Coletado			Outro
					Total	Diretamente por serviço de limpeza	Em caçamba de serviço de limpeza	
São José dos Ramos	1 530	503	187	840	684	672	12	846
São José dos Ramos	1 530	503	187	840	684	672	12	846
São Mamede	2 346	1 815	223	308	1 822	1 821	1	524
São Mamede	2 346	1 815	223	308	1 822	1 821	1	524
São Miguel de Taipu	1 773	874	194	705	718	638	80	1 055
São Miguel de Taipu	1 773	874	194	705	718	638	80	1 055
São Sebastião de Lagoa de Roça	3 125	1 364	348	1 413	958	325	633	2 167
São Sebastião de Lagoa de Roça	3 125	1 364	348	1 413	958	325	633	2 167
São Sebastião do Umbuzeiro	1 044	697	45	302	694	694	-	350
São Sebastião do Umbuzeiro	1 044	697	45	302	694	694	-	350
Sapé	14 025	9 068	2 366	2 591	11 046	10 655	391	2 979
Renascença	650	-	230	420	150	150	-	500
Sapé	13 375	9 068	2 136	2 171	10 896	10 505	391	2 479
Seridó	2 622	1 181	54	1 387	1 064	980	84	1 558
São Vicente do Seridó	2 337	1 008	48	1 281	992	908	84	1 345
Seridó	285	173	6	106	72	72	-	213
Serra Branca	4 098	2 953	270	875	2 829	2 794	35	1 269
Santa Luzia do Cariri	305	195	41	69	185	185	-	120
Serra Branca	3 519	2 652	141	726	2 640	2 609	31	879
Sucuru	274	106	88	80	4	-	4	270
Serra da Raiz	896	694	47	155	644	631	13	252
Serra da Raiz	896	694	47	155	644	631	13	252
Serra Grande	861	524	29	308	490	488	2	371
Serra Grande	861	524	29	308	490	488	2	371
Serra Redonda	2 193	1 176	45	972	1 278	1 095	183	915
Serra Redonda	2 193	1 176	45	972	1 278	1 095	183	915
Serraria	1 704	967	207	530	929	564	365	775
Serraria	1 704	967	207	530	929	564	365	775
Sertãozinho	1 285	819	12	454	981	843	138	304
Sertãozinho	1 285	819	12	454	981	843	138	304
Sobrado	2 031	650	747	634	377	15	362	1 654
Sobrado	2 031	650	747	634	377	15	362	1 654
Solânea	7 672	5 598	223	1 851	5 426	5 055	371	2 246
Solânea	7 672	5 598	223	1 851	5 426	5 055	371	2 246
Soledade	3 939	2 812	58	1 069	2 900	2 842	58	1 039
Bom Sucesso	256	-	11	245	-	-	-	256
Soledade	3 683	2 812	47	824	2 900	2 842	58	783
Sossêgo	919	-	11	908	473	371	102	446
Sossêgo	919	-	11	908	473	371	102	446
Sousa	18 742	16 704	800	1 238	15 489	14 431	1 058	3 253
Sousa	18 742	16 704	800	1 238	15 489	14 431	1 058	3 253
Sumé	5 316	3 950	284	1 082	4 058	4 049	9	1 258
Pio X	286	6	14	266	79	78	1	207
Sumé	5 030	3 944	270	816	3 979	3 971	8	1 051
Tacima	2 586	1 661	17	908	1 755	1 463	292	831
Tacima	2 586	1 661	17	908	1 755	1 463	292	831
Taperoá	4 247	2 643	170	1 434	2 585	2 155	430	1 662
Taperoá	4 247	2 643	170	1 434	2 585	2 155	430	1 662
Tavares	3 796	2 031	211	1 554	2 043	1 936	107	1 753
Tavares	3 796	2 031	211	1 554	2 043	1 936	107	1 753
Teixeira	4 003	2 640	145	1 218	2 526	1 199	1 327	1 477
Teixeira	4 003	2 640	145	1 218	2 526	1 199	1 327	1 477
Tenório	763	1	13	749	462	424	38	301
Tenório	763	1	13	749	462	424	38	301
Triunfo	2 554	1 537	388	629	1 168	302	866	1 386
Triunfo	2 554	1 537	388	629	1 168	302	866	1 386
Uiraúna	4 252	3 317	272	663	3 093	3 085	8	1 159
Uiraúna	4 252	3 317	272	663	3 093	3 085	8	1 159
Umbuzeiro	2 611	504	120	1 987	1 257	1 025	232	1 354
Mata Virgem	782	-	78	704	8	6	2	774
Umbuzeiro	1 829	504	42	1 283	1 249	1 019	230	580
Várzea	796	588	42	166	590	564	26	206
Várzea	796	588	42	166	590	564	26	206

ANUÁRIO ESTATÍSTICO DO ESTADO DA PARAÍBA - 2011

II - Características Demográficas e Sociais

2.1 - Demografia

2.1.2 - Domicílios

2.1.2.3 - Moradores e Infraestrutura

Tabela 05 - Domicílios particulares permanentes, por forma de abastecimento de água e destino do lixo, segundo as mesorregiões, as microrregiões, os municípios, os distritos e os bairros - Paraíba - 2010 — **10 de 12**

Mesorregiões, microrregiões, municípios, distritos e bairros	Domicílios particulares permanentes							
	Total	Forma de abastecimento de água			Destino do lixo			
					Coletado			Outro
		Rede geral de distribuição	Poço ou nascente na propriedade	Outra	Total	Diretamente por serviço de limpeza	Em caçamba de serviço de limpeza	
Vieirópolis	1 416	918	67	431	553	-	553	863
Vieirópolis	1 416	918	67	431	553	-	553	863
Vista Serrana	916	447	72	397	456	428	28	460
Vista Serrana	916	447	72	397	456	428	28	460
Zabelê	671	505	32	134	498	442	56	173
Zabelê	671	505	32	134	498	442	56	173
Municípios e Bairros								
Bayeux	27 934	26 607	896	431	26 653	26 066	587	1 281
Alto da Boa Vista	2 102	2 087	4	11	2 062	2 005	57	40
Baralho	641	621	2	18	554	554	-	87
Brasília	880	855	24	1	880	879	1	-
Centro	3 654	3 533	85	36	3 541	3 525	16	113
Comercial Norte	1 725	1 675	24	26	1 425	1 417	8	300
Imaculada	3 245	3 167	69	9	3 108	3 061	47	137
Jardim Aeroporto	3 730	3 076	467	187	3 363	3 060	303	367
Jardim São Severino	560	550	2	8	555	554	1	5
Jardim São Vicente	826	812	12	2	806	740	66	20
Mário Andreazza	2 798	2 742	8	48	2 795	2 790	5	3
Rio do Meio	1 223	1 188	23	12	1 211	1 204	7	12
São Bento	1 970	1 917	31	22	1 948	1 883	65	22
Sesi	3 522	3 376	104	42	3 370	3 365	5	152
Tambay	809	802	4	3	809	803	6	-
Campina Grande	111 852	109 343	123	2 386	106 077	104 234	1 843	5 775
Acácio Figueiredo	2 657	2 632	-	25	2 644	2 531	113	13
Alto Branco	2 473	2 444	3	26	2 223	2 220	3	250
Araxá	465	427	-	38	323	322	1	142
Bela Vista	1 850	1 846	-	4	1 835	1 774	61	15
Bodocongó	3 938	3 918	3	17	3 938	3 938	-	-
Castelo Branco	778	764	-	14	676	672	4	102
Catolé	5 896	5 871	2	23	5 891	5 798	93	5
Centenário	2 409	2 391	-	18	2 348	2 280	68	61
Centro de Campina Grande	2 825	2 814	5	6	2 814	2 708	106	11
Cidades	1 662	1 625	-	37	1 631	1 537	94	31
Conceição	1 092	1 080	10	2	1 092	1 092	-	-
Cruzeiro	4 067	4 048	1	18	4 009	4 005	4	58
Cuites	531	519	3	9	513	481	32	18
Dinamérica	1 740	1 719	-	21	1 667	1 427	240	73
Distrito Industrial	672	656	-	16	652	650	2	20
Estação Velha	974	960	-	14	916	892	24	58
Itararé	911	911	-	-	909	909	-	2
Jardim Continental	615	582	-	33	522	501	21	93
Jardim Paulistano	2 337	2 323	1	13	2 255	2 253	2	82
Jardim Quarenta	813	812	-	1	813	813	-	-
Jardim Tavares	986	980	-	6	970	970	-	16
Jeremias	3 030	3 015	2	13	2 978	2 964	14	52
José Pinheiro	4 629	4 585	8	36	4 619	4 607	12	10
Lauritzen	827	827	-	-	827	827	-	-
Liberdade	4 849	4 830	3	16	4 843	4 841	2	6
Louzeiro	380	375	-	5	344	344	-	36
Malvinas	10 909	10 766	2	141	10 786	10 780	6	123
Mirante	484	484	-	-	484	483	1	-
Monte Castelo	2 476	2 473	-	3	2 411	2 411	-	65
Monte Santo	2 297	2 293	-	4	2 285	2 276	9	12
Nações	376	365	5	6	363	363	-	13
Nova Brasília	2 506	2 448	-	58	2 431	2 421	10	75
Novo Bodocongo	392	355	2	35	282	272	10	110
Palmeira	1 681	1 671	1	9	1 635	1 635	-	46
Pedregal	2 335	2 303	-	32	2 245	2 243	2	90
Prata	1 146	1 144	-	2	1 144	1 144	-	2
Presidente Médici	1 250	1 248	2	-	1 248	1 248	-	2

ANUÁRIO ESTATÍSTICO DO ESTADO DA PARAÍBA - 2011

II - Características Demográficas e Sociais

2.1 - Demografia

2.1.2 - Domicílios

2.1.2.3 - Moradores e Infraestrutura

Tabela 05 - Domicílios particulares permanentes, por forma de abastecimento de água e destino do lixo, segundo as mesorregiões, as microrregiões, os municípios, os distritos e os bairros - Paraíba - 2010 — **11 de 12**

Mesorregiões, microrregiões, municípios, distritos e bairros	Domicílios particulares permanentes							
	Total	Forma de abastecimento de água			Destino do lixo			
		Rede geral de distribuição	Poço ou nascente na propriedade	Outra	Coletado			Outro
					Total	Diretamente por serviço de limpeza	Em caçamba de serviço de limpeza	
Campina Grande (cont.)								
Quarenta	1 460	1 452	3	5	1 450	1 444	6	10
Ramadinha	600	592	-	8	588	582	6	12
Sandra Cavalcante	1 871	1 862	5	4	1 835	1 706	129	36
Santa Cruz	2 933	2 928	2	3	2 921	2 729	192	12
Santa Rosa	3 067	3 049	-	18	3 044	3 015	29	23
Santo Antônio	1 159	1 154	1	4	1 159	1 103	56	-
São José	1 291	1 290	-	1	1 288	1 287	1	3
Serrotão	1 684	1 541	14	129	1 433	1 420	13	251
Tambor	2 368	2 358	2	8	2 352	2 347	5	16
Três Irmãs	3 535	3 526	1	8	3 408	3 299	109	127
Universitário	1 050	1 038	1	11	1 023	1 019	4	27
Velame	1 702	1 685	1	16	1 665	1 659	6	37
Vila Cabral	1 347	1 341	-	6	1 330	1 281	49	17
Ingá	5 230	3 537	130	1 563	3 589	2 160	1 429	1 641
Bela Vista	645	636	-	9	644	281	363	1
Cazuzinha	582	558	3	21	568	275	293	14
Centro	158	151	1	6	154	-	154	4
Estação	408	384	-	24	389	-	389	19
Imbioca	544	499	6	39	539	539	-	5
Jardim Farias	310	300	-	10	309	309	-	1
Senzala	325	300	5	20	313	310	3	12
João Pessoa	213 256	205 564	6 795	897	211 552	206 023	5 529	1 704
Aeroclube	3 205	2 979	222	4	3 201	3 137	64	4
Água Fria	2 220	1 557	662	1	2 219	2 206	13	1
Altiplano Cabo Branco	1 448	1 303	145	-	1 433	1 303	130	15
Alto do Céu	4 643	4 621	4	18	4 588	4 582	6	55
Alto do Mateus	4 608	4 484	110	14	4 469	4 340	129	139
Anatólia	387	326	61	-	387	387	-	-
Bancários	3 596	3 433	160	3	3 591	3 487	104	5
Barra de Gramame	91	1	57	33	70	61	9	21
Bessa	4 235	4 217	15	3	4 233	4 175	58	2
Brisamar	1 324	1 090	232	2	1 324	1 319	5	-
Cabo Branco	2 649	2 537	110	2	2 648	2 334	314	1
Castelo Branco	3 283	3 234	32	17	3 269	3 263	6	14
Centro	1 184	1 057	126	1	1 182	1 012	170	2
Cidade dos Colibris	1 184	1 135	42	7	1 183	1 183	-	1
Costa do Sol	2 307	2 157	57	93	2 229	2 164	65	78
Costa e Silva	2 336	2 331	3	2	2 333	2 320	13	3
Cristo Redentor	10 623	10 472	118	33	10 430	10 234	196	193
Cruz das Armas	7 350	7 287	23	40	7 237	7 217	20	113
Cuiá	2 077	1 996	81	-	2 066	2 064	2	11
Distrito Industrial	507	487	18	2	471	463	8	36
Ernani Sátiro	2 472	2 469	1	2	2 465	2 462	3	7
Ernesto Geisel	4 273	4 224	49	-	4 273	4 263	10	-
Estados	2 133	2 059	74	-	2 133	2 131	2	-
Expedicionários	1 112	1 065	46	1	1 112	1 107	5	-
Funcionários	4 508	4 488	14	6	4 443	4 381	62	65
Gramame	6 943	6 885	40	18	6 916	6 638	278	27
Grotão	1 711	1 708	1	2	1 704	1 634	70	7
Ilha do Bispo	2 242	2 220	5	17	2 196	2 001	195	46
Indústrias	2 430	2 416	5	9	2 421	2 421	-	9
Ipês	2 732	2 693	28	11	2 717	2 592	125	15
Jaguaribe	4 348	4 204	141	3	4 347	4 345	2	1
Jardim Cidade Universitária	6 979	6 130	839	10	6 973	6 775	198	6
Jardim Oceania	4 978	4 884	91	3	4 976	4 931	45	2
Jardim São Paulo	1 598	1 380	216	2	1 596	1 589	7	2
Jardim Veneza	3 671	3 651	2	18	3 643	3 453	190	28
João Agripino	345	327	18	-	345	344	1	-
João Paulo II	4 529	4 464	60	5	4 515	4 454	61	14
José Américo	4 682	4 604	33	45	4 667	4 609	58	15
Manaíra	8 567	8 292	267	8	8 567	8 055	512	-
Mandacarú	3 744	3 715	25	4	3 728	3 705	23	16

ANUÁRIO ESTATÍSTICO DO ESTADO DA PARAÍBA - 2011

II - Características Demográficas e Sociais

2.1 - Demografia

2.1.2 - Domicílios

2.1.2.3 - Moradores e Infraestrutura

Tabela 05 - Domicílios particulares permanentes, por forma de abastecimento de água e destino do lixo, segundo as mesorregiões, as microrregiões, os municípios, os distritos e os bairros - Paraíba - 2010 — **12 de 12**

Mesorregiões, microrregiões, municípios, distritos e bairros	Domicílios particulares permanentes							
	Total	Forma de abastecimento de água			Destino do lixo			
					Coletado			Outro
		Rede geral de distribuição	Poço ou nascente na propriedade	Outra	Total	Diretamente por serviço de limpeza	Em caçamba de serviço de limpeza	
João Pessoa (cont.)								
Mangabeira	21 893	21 356	482	55	21 799	21 568	231	94
Miramar	2 807	2 236	537	34	2 807	2 505	302	-
Mucumago	1 732	1 713	11	8	1 730	1 728	2	2
Mumbaba	2 230	2 224	4	2	2 227	2 226	1	3
Oitizeiro	8 348	8 310	13	25	8 304	8 267	37	44
Padre Zé	1 956	1 951	1	4	1 944	1 650	294	12
Paratibe	3 608	3 493	33	82	3 573	3 349	224	35
Pedro Gondim	1 033	1 027	6	-	1 033	1 032	1	-
Penha	205	198	6	1	205	205	-	-
Planalto da Boa Esperança	1 858	1 833	14	11	1 855	1 845	10	3
Ponta do Seixas	128	2	126	-	127	127	-	1
Portal do Sol	1 136	535	579	22	1 091	1 088	3	45
Roger	2 871	2 819	26	26	2 828	2 546	282	43
São José	2 134	2 122	1	11	2 022	1 954	68	112
Tambaú	3 467	3 348	117	2	3 465	3 344	121	2
Tambauzinho	1 506	1 485	21	-	1 506	1 324	182	-
Tambiá	773	721	46	6	772	599	173	1
Torre	4 654	4 527	122	5	4 651	4 620	31	3
Treze de Maio	2 215	2 175	38	2	2 200	2 096	104	15
Trincheiras	2 051	2 032	7	12	2 040	2 036	4	11
Valentina	6 287	6 268	8	11	6 196	6 107	89	91
Varadouro	1 127	1 092	3	32	1 116	1 115	1	11
Varjão	4 701	4 693	3	5	4 668	4 648	20	33
Patos	28 869	27 410	310	1 149	27 274	27 159	115	1 595
Alto da Tubiba	180	150	-	30	167	167	-	13
Ana Leite	6	-	1	5	3	3	-	3
Bela Vista	1 333	1 324	-	9	1 331	1 330	1	2
Belo Horizonte	1 756	1 743	2	11	1 746	1 745	1	10
Bivar Olinto	1 083	1 077	-	6	1 063	1 056	7	20
Brasília	308	283	25	-	308	308	-	-
Centro	1 110	1 059	12	39	1 092	1 086	6	18
Distrito Industrial	7	6	-	1	5	2	3	2
Jardim Magnólia	98	81	1	16	74	71	3	24
Jatobá	1 511	1 471	-	40	1 479	1 479	-	32
Liberdade	1 946	1 916	-	30	1 887	1 879	8	59
Maternidade	1 519	1 515	-	4	1 493	1 493	-	26
Monte Castelo	840	839	-	1	840	827	13	-
Morada do Sol	75	74	1	-	71	71	-	4
Morro	902	891	3	8	898	898	-	4
Noé Trajano	491	491	-	-	487	467	20	4
Nova Conquista	626	568	1	57	603	601	2	23
Novo Horizonte	732	711	2	19	628	628	-	104
Salgadinho	410	408	1	1	408	408	-	2
Santa Cecília	243	232	2	9	181	180	1	62
Santo Antônio	2 204	2 178	21	5	2 201	2 192	9	3
São Sebastião	3 273	3 259	2	12	3 222	3 216	6	51
Sete Casas	318	250	-	68	280	280	-	38
Pombal	9 278	7 362	286	1 630	7 287	6 413	874	1 991
Centro	1 261	1 259	-	2	1 257	972	285	4
Jardim Rogério	1 613	1 595	2	16	1 541	1 460	81	72
Nova Vida	1 528	1 423	-	105	1 465	1 338	127	63
Pereiros	1 616	1 565	2	49	1 568	1 198	370	48
Santa Rosa	1 459	1 454	-	5	1 453	1 442	11	6
Santa Luzia	4 353	3 884	164	305	3 920	3 624	296	433
Antônio Bento	212	199	2	11	212	212	-	-
Centro	687	686	1	-	687	627	60	-
Frei Damião	337	332	-	5	336	334	2	1
Nossa Senhora de Fátima	476	461	-	15	459	448	11	17
São José	1 392	1 350	4	38	1 380	1 366	14	12
São Sebastião	906	855	-	51	843	636	207	63

Fonte: IBGE, Censo Demográfico 2010.

ANUÁRIO ESTATÍSTICO DO ESTADO DA PARAÍBA - 2011

II - Características Demográficas e Sociais

2.1 - Demografia

2.1.3 - Registro Civil

Tabela 01 - Nascidos vivos, casamentos, óbitos, óbitos fetais, separações e divórcios, por algumas características, segundo , microrregiões geográficas e municípios - Paraíba - 2010

1 de 5

Microrregiões Geográficas e Municípios	Total de nascidos vivos, por lugar do registro	Nascidos vivos, por lugar de residência da mãe			Casamentos, por lugar do registro	Óbitos ocorridos no ano				Óbitos fetais, por lugar de residência da mãe	Separações judiciais, por lugar da ação do processo	Divórcios, por lugar da ação do processo
		Total de registros	Nascidos no ano			Por lugar do registro		Por lugar de residência do falecido				
			Total	Em hospital		Total	Em hospital	Total	Menores de 1 ano			
Paraíba	**60 326**	**58 037**	**55 657**	**55 404**	**19 506**	**23 793**	**12 807**	**23 745**	**691**	**601**	**739**	**3 154**
Catolé do Rocha	1 826	1 857	1 714	1 711	352	434	137	589	10	16	9	59
Belém do Brejo do Cruz	125	126	119	119	-	30	8	37	-	-	-	-
Bom Sucesso	75	72	70	70	-	14	4	19	-	-	-	-
Brejo do Cruz	241	241	228	228	57	56	4	79	1	1	3	3
Brejo dos Santos	76	80	77	77	-	28	13	35	1	-	-	-
Catolé do Rocha	394	408	383	381	233	142	67	174	2	6	6	41
Jericó	114	116	112	112	-	28	3	44	-	-	-	-
Lagoa	60	62	55	55	-	20	11	21	-	1	-	-
Mato Grosso	39	40	40	40	-	7	1	10	1	1	-	-
Riacho dos Cavalos	154	156	154	153	-	20	-	44	1	2	-	-
São Bento	513	519	444	444	62	86	26	121	4	5	-	15
São José do Brejo do Cruz	35	37	32	32	-	3	-	5	-	-	-	-
Cajazeiras	2 366	2 378	2 256	2 247	631	890	398	1 026	26	29	36	94
Bernardino Batista	64	67	63	63	-	4	2	9	-	1	-	-
Bom Jesus	38	41	41	41	-	10	5	10	-	2	-	-
Bonito de Santa Fé	200	213	186	185	22	38	7	62	1	1	2	3
Cachoeira dos Índios	138	151	150	149	-	32	-	52	2	-	-	-
Cajazeiras	873	861	814	814	206	453	311	397	8	11	22	50
Carrapateira	26	27	27	27	-	10	-	12	-	1	-	-
Joca Claudino	21	26	25	25	-	6	1	10	1	-	-	-
Monte Horebe	77	76	74	72	-	25	5	28	-	4	-	-
Poço Dantas	75	79	76	74	-	19	5	18	-	1	-	-
Poço de José de Moura	47	50	49	49	-	16	-	24	-	-	-	-
Santa Helena	62	16	14	14	-	27	10	30	2	-	-	-
São João do Rio do Peixe	199	196	186	186	146	58	9	109	3	-	3	12
São José de Piranhas	261	273	266	266	177	101	38	114	5	6	6	12
Triunfo	105	108	106	104	-	45	2	63	2	-	-	-
Uiraúna	180	194	179	178	80	46	3	88	2	2	3	17
Sousa	2 661	2 596	2 445	2 441	772	1 021	573	1 094	19	30	42	113
Aparecida	90	110	104	104	-	36	11	40	-	1	-	-
Cajazeirinhas	68	67	67	67	-	6	-	14	1	-	-	-
Condado	78	85	84	84	-	39	16	44	1	3	-	-
Lastro	52	55	53	53	-	8	3	12	-	-	-	-
Malta	97	98	98	95	80	53	24	54	-	3	1	6
Marizópolis	72	95	90	90	-	17	4	41	-	-	-	-
Nazarezinho	70	93	90	90	-	15	1	36	1	1	-	-
Paulista	169	176	163	162	40	40	11	95	-	2	2	2
Pombal	430	430	398	398	193	192	102	226	6	6	6	29
Santa Cruz	71	85	83	83	-	17	2	39	2	2	-	-
São Bentinho	50	52	48	48	-	10	-	22	-	1	-	-
São Domingos	31	38	38	38	-	4	1	18	-	1	-	-
São Francisco	39	48	44	44	-	18	-	27	-	1	-	-
São José da L. Tapada	89	90	89	89	-	25	-	34	1	2	-	-
Sousa	1 176	978	904	904	459	512	388	350	7	6	33	76
Vieirópolis	39	57	53	53	-	20	4	30	-	1	-	-
Vista Serrana	40	39	39	39	-	9	6	12	-	-	-	-
Patos	1 924	1 823	1 720	1 719	561	989	653	802	23	23	49	277
Areia de Baraúnas	31	34	32	32	-	3	-	8	-	-	-	-
Cacimba de Areia	34	43	41	41	-	14	6	16	1	-	-	-
Mãe d'Água	49	56	55	55	-	11	-	19	-	2	-	-
Passagem	25	29	29	29	-	9	-	16	-	-	-	-
Patos	1 617	1 475	1 380	1 380	561	899	637	674	22	19	49	277
Quixaba	18	17	17	17	-	5	-	10	-	1	-	-
Santa Teresinha	70	70	70	70	-	20	8	18	-	1	-	-
São José de Espinharas	47	52	51	51	-	9	-	19	-	-	-	-
São José do Bonfim	33	47	45	44	-	19	2	22	-	-	-	-

ANUÁRIO ESTATÍSTICO DO ESTADO DA PARAÍBA - 2011

II - Características Demográficas e Sociais

2.1 - Demografia

2.1.3 - Registro Civil

Tabela 01 - Nascidos vivos, casamentos, óbitos, óbitos fetais, separações e divórcios, por algumas características, segundo , microrregiões geográficas e municípios - Paraíba - 2010 — 2 de 5

Microrregiões Geográficas e Municípios	Total de nascidos vivos, por lugar do registro	Nascidos vivos, por lugar de residência da mãe			Casamentos, por lugar do registro	Óbitos ocorridos no ano				Óbitos fetais, por lugar de residência da mãe	Separações judiciais, por lugar da ação do processo	Divórcios, por lugar da ação do processo
		Total de registros	Nascidos no ano			Por lugar do registro		Por lugar de residência do falecido				
			Total	Em hospital		Total	Em hospital	Total	Menores de 1 ano			
Piancó	1 081	1 069	994	992	422	364	118	433	13	6	21	64
Aguiar	73	73	71	71	-	22	5	26	2	-	-	-
Catingueira	67	53	48	48	-	22	7	22	1	-	-	-
Coremas	249	244	211	211	142	68	13	98	2	2	3	20
Emas	52	54	53	53	-	18	7	14	1	-	-	-
Igaracy	85	87	84	84	-	42	15	44	2	-	-	-
Nova Olinda	123	121	120	120	-	38	19	41	-	2	-	-
Olho d'Água	119	122	114	114	-	48	17	58	2	1	-	-
Piancó	213	218	199	197	181	75	30	93	2	1	12	31
Santana dos Garrotes	100	97	94	94	99	31	5	37	1	-	6	13
Itaporanga	1 275	1 277	1 198	1 191	360	406	155	450	9	7	18	62
Boa Ventura	79	84	74	74	-	34	13	25	-	-	-	-
Conceição	296	276	258	257	112	97	56	98	2	-	6	28
Curral Velho	27	26	24	22	-	9	-	10	-	-	-	-
Diamante	81	84	80	78	-	41	11	44	4	-	-	-
Ibiara	84	83	80	80	-	47	10	47	1	1	-	-
Itaporanga	332	338	315	314	248	90	29	134	2	1	12	34
Pedra Branca	69	76	75	75	-	15	6	20	-	2	-	-
Santa Inês	64	65	63	62	-	18	7	19	-	-	-	-
Santana de Mangueira	96	97	92	92	-	27	8	24	-	1	-	-
São José de Caiana	92	97	88	88	-	15	9	19	-	2	-	-
Serra Grande	55	51	49	49	-	13	6	10	-	-	-	-
Serra do Teixeira	1 993	2 008	1 940	1 920	652	469	80	673	23	18	24	64
Água Branca	141	127	126	126	169	45	9	62	2	-	5	20
Cacimbas	179	178	170	162	-	20	-	40	3	1	-	-
Desterro	115	118	112	112	-	40	-	64	1	1	-	-
Imaculada	193	198	183	181	-	33	2	45	2	3	-	-
Juru	135	151	148	148	-	51	20	55	2	5	-	-
Manaíra	188	189	182	179	-	32	-	64	1	-	-	-
Maturéia	99	102	98	98	-	25	-	38	-	2	-	-
Princesa Isabel	332	332	326	325	323	102	40	107	2	2	11	32
São José de Princesa	63	63	60	60	-	12	-	17	-	-	-	-
Tavares	267	267	260	258	-	56	7	88	6	3	-	-
Teixeira	281	283	275	271	160	53	2	93	4	1	8	12
Seridó Ocidental Paraibano	509	510	497	495	168	245	89	282	12	6	8	36
Junco do Seridó	115	110	108	107	-	38	13	43	2	1	-	-
Salgadinho	19	45	45	45	-	13	3	20	1	-	-	-
Santa Luzia	204	203	198	198	135	103	42	113	4	-	8	24
São José do Sabugi	43	35	31	31	-	17	1	22	1	2	-	-
São Mamede	98	85	84	84	33	63	30	63	2	1	-	12
Várzea	30	32	31	30	-	11	-	21	2	2	-	-
Seridó Oriental Paraibano	1 129	1 175	1 147	1 143	321	404	167	440	17	11	10	33
Baraúna	56	63	62	62	-	27	8	32	1	2	-	-
Cubati	112	113	109	109	-	35	15	41	1	1	-	-
Frei Martinho	42	45	44	44	-	14	4	17	-	1	-	-
Juazeirinho	269	282	278	276	152	100	36	111	7	5	4	13
Nova Palmeira	40	41	41	41	-	20	9	20	-	-	-	-
Pedra Lavrada	106	120	120	120	-	27	8	33	2	-	-	-
Picuí	291	284	274	272	169	118	58	123	5	1	6	20
Seridó	166	178	174	174	-	54	25	57	1	-	-	-
Tenório	47	49	45	45	-	9	4	6	-	1	-	-

ANUÁRIO ESTATÍSTICO DO ESTADO DA PARAÍBA - 2011

II - Características Demográficas e Sociais

2.1 - Demografia

2.1.3 - Registro Civil

Tabela 01 - Nascidos vivos, casamentos, óbitos, óbitos fetais, separações e divórcios, por algumas características, segundo , microrregiões geográficas e municípios - Paraíba - 2010 — 3 de 5

Microrregiões Geográficas e Municípios	Total de nascidos vivos, por lugar do registro	Nascidos vivos, por lugar de residência da mãe			Casamentos, por lugar do registro	Óbitos ocorridos no ano				Óbitos fetais, por lugar de residência da mãe	Separações judiciais, por lugar da ação do processo	Divórcios, por lugar da ação do processo
		Total de registros	Nascidos no ano			Por lugar do registro		Por lugar de residência do falecido				
			Total	Em hospital		Total	Em hospital	Total	Menores de 1 ano			
Cariri Ocidental	1 758	1 776	1 728	1 722	457	730	252	833	23	17	22	66
Amparo	44	43	42	42	-	9	4	13	1	2	-	-
Assunção	81	67	66	66	-	25	9	19	-	1	-	-
Camalaú	98	98	96	96	-	32	8	37	2	-	-	-
Congo	60	63	60	60	-	26	6	30	-	-	-	-
Coxixola	25	24	24	24	-	17	5	16	-	-	-	-
Livramento	124	133	128	128	-	34	4	48	4	1	-	-
Monteiro	425	394	381	381	205	175	48	209	5	4	14	4
Ouro Velho	34	34	34	34	-	15	1	18	1	-	-	-
Parari	26	27	27	27	-	9	5	12	-	-	-	-
Prata	55	63	61	61	18	18	-	24	-	-	-	3
São João do Tigre	66	67	66	64	-	18	-	24	1	1	-	-
São José dos Cordeiros	39	44	44	44	-	26	10	31	1	-	-	-
São Seb. do Umbuzeiro	46	49	45	44	-	9	-	12	-	-	-	-
Serra Branca	160	167	163	163	65	92	36	99	1	2	4	20
Sumé	230	241	235	235	75	126	81	131	3	4	-	17
Taperoá	208	223	217	214	94	91	35	96	3	2	4	22
Zabelê	37	39	39	39	-	8	-	14	1	-	-	-
Cariri Oriental	833	947	928	918	240	354	111	411	4	11	1	-
Alcantil	62	76	76	76	-	27	4	34	1	1	-	-
Barra de Santana	109	121	119	118	-	58	17	56	1	1	-	-
Barra de São Miguel	66	75	73	71	-	24	7	37	-	1	-	-
Boqueirão	244	287	282	282	118	101	43	113	1	2	-	-
Cabaceiras	57	75	73	73	61	25	7	31	-	1	-	-
Caraúbas	40	31	29	29	-	20	2	23	-	1	-	-
Caturité	48	57	57	57	-	14	5	12	-	3	-	-
Gurjão	40	41	40	36	-	18	7	28	-	-	-	-
Riacho de Santo Antônio	41	44	42	40	-	7	-	8	-	-	-	-
Santo André	35	39	39	39	-	16	7	21	1	1	-	-
São Domingos do Cariri	30	31	29	29	-	16	3	13	-	-	-	-
São João do Cariri	61	70	69	68	61	28	9	35	-	-	1	-
Curimataú Ocidental	1 746	1 806	1 761	1 754	536	692	178	820	25	27	18	126
Algodão de Jandaíra	52	53	51	51	-	8	-	11	1	1	-	-
Arara	182	178	169	169	37	140	38	114	1	5	2	11
Barra de Santa Rosa	204	198	194	193	41	77	18	87	-	3	-	26
Cuité	273	281	275	273	123	123	48	140	7	4	11	33
Damião	78	84	81	80	-	24	7	29	4	-	-	-
Nova Floresta	152	161	157	157	-	71	21	79	2	1	-	-
Olivedos	37	39	39	39	-	19	7	25	-	-	-	-
Pocinhos	246	288	285	283	90	55	5	93	3	3	1	6
Remígio	273	263	253	253	74	86	-	137	4	6	2	23
Soledade	194	216	212	212	171	63	22	83	3	4	2	27
Sossêgo	55	45	45	44	-	26	12	22	-	-	-	-
Curimataú Oriental	1 363	1 453	1 382	1 377	376	477	149	567	10	18	11	33
Araruna	297	299	282	282	90	70	10	106	2	5	7	6
Cacimba de Dentro	253	270	253	252	59	97	36	99	-	3	-	7
Casserengue	113	117	115	114	-	34	9	39	2	1	-	-
Dona Inês	159	169	166	165	-	52	23	52	-	3	-	-
Riachão	64	69	68	68	-	10	-	15	1	1	-	-
Solânea	373	398	377	375	227	181	68	212	4	4	4	20
Tacima	104	131	121	121	-	33	3	44	1	1	-	-

ANUÁRIO ESTATÍSTICO DO ESTADO DA PARAÍBA - 2011

II - Características Demográficas e Sociais

2.1 - Demografia

2.1.3 - Registro Civil

Tabela 01 - Nascidos vivos, casamentos, óbitos, óbitos fetais, separações e divórcios, por algumas características, segundo , microrregiões geográficas e municípios - Paraíba - 2010 — 4 de 5

Microrregiões Geográficas e Municípios	Total de nascidos vivos, por lugar do registro	Nascidos vivos, por lugar de residência da mãe			Casamentos, por lugar do registro	Óbitos ocorridos no ano				Óbitos fetais, por lugar de residência da mãe	Separações judiciais, por lugar da ação do processo	Divórcios, por lugar da ação do processo
		Total de registros	Nascidos no ano			Por lugar do registro		Por lugar de residência do falecido				
			Total	Em hospital		Total	Em hospital	Total	Menores de 1 ano			
Esperança	827	900	859	846	219	232	45	357	11	6	10	31
Areial	103	115	113	113	-	23	-	43	1	2	-	-
Esperança	546	578	544	533	219	147	44	212	8	1	10	31
Montadas	56	73	71	69	-	18	-	29	1	1	-	-
São Seb. de L. de Roça	122	134	131	131	-	44	1	73	1	2	-	-
Brejo Paraibano	1 675	1 759	1 705	1 700	634	605	185	814	24	19	22	122
Alagoa Grande	410	420	409	408	112	145	29	201	5	6	2	58
Alagoa Nova	280	318	308	307	239	74	11	133	4	3	13	19
Areia	356	343	338	337	148	102	25	175	6	2	3	7
Bananeiras	253	293	280	280	68	140	60	152	4	3	2	30
Borborema	82	82	77	77	-	31	15	31	2	1	-	-
Matinhas	57	73	69	68	-	16	4	26	-	-	-	-
Pilões	151	152	146	146	40	46	23	43	2	2	-	1
Serraria	86	78	78	77	27	51	18	53	1	2	2	7
Guarabira	2 541	2 520	2 419	2 409	775	1 099	489	1 167	19	22	12	94
Alagoinha	234	247	241	240	110	43	-	77	2	5	1	14
Araçagi	190	209	200	198	36	71	2	121	2	1	-	-
Belém	316	247	242	242	163	143	58	137	-	3	-	6
Caiçara	85	98	92	92	20	51	22	56	2	2	2	8
Cuitegi	132	146	133	131	-	43	15	45	-	1	-	-
Duas Estradas	57	34	30	30	-	37	22	41	1	1	-	-
Guarabira	930	880	848	848	326	460	288	385	5	3	7	55
Lagoa de Dentro	108	111	107	106	-	28	5	54	2	-	-	-
Logradouro	35	42	41	41	-	19	8	20	1	-	-	-
Mulungu	109	139	132	128	-	67	22	70	-	1	-	-
Pilõezinhos	78	91	89	89	-	17	-	31	1	1	-	-
Pirpirituba	153	155	145	145	120	68	27	73	2	2	2	11
Serra da Raiz	39	45	44	44	-	16	2	17	-	-	-	-
Sertãozinho	75	76	75	75	-	36	18	40	1	2	-	-
Campina Grande	9 184	7 409	7 220	7 183	3 173	4 195	2 724	3 225	125	115	107	575
Boa Vista	85	152	136	122	-	39	15	53	1	1	-	-
Campina Grande	7 867	5 561	5 419	5 403	2 737	3 706	2 614	2 487	94	96	107	575
Fagundes	169	200	192	190	-	43	15	63	5	3	-	-
Lagoa Seca	302	430	427	427	-	75	-	159	6	2	-	-
Massaranduba	136	193	184	181	-	59	11	77	1	1	-	-
Puxinanã	127	179	178	178	-	43	-	90	6	2	-	-
Queimadas	422	604	597	595	436	175	54	231	12	10	-	-
Serra Redonda	76	90	87	87	-	55	15	65	-	-	-	-
Itabaiana	1 349	1 497	1 430	1 422	494	568	146	754	25	21	16	138
Caldas Brandão	44	64	62	62	-	33	13	37	1	1	-	-
Gurinhém	178	190	187	186	158	52	7	76	3	3	1	25
Ingá	219	253	247	247	158	80	18	110	2	2	8	68
Itabaiana	313	350	318	316	178	147	47	208	5	3	7	45
Itatuba	165	173	168	168	-	64	23	79	5	5	-	-
Juarez Távora	111	121	119	118	-	31	-	54	3	-	-	-
Mogeiro	153	173	168	165	-	52	14	75	3	4	-	-
Riachão do Bacamarte	50	51	49	49	-	26	3	26	-	-	-	-
Salgado de São Félix	116	122	112	111	-	83	21	89	3	3	-	-

ANUÁRIO ESTATÍSTICO DO ESTADO DA PARAÍBA - 2011

II - Características Demográficas e Sociais

2.1 - Demografia

2.1.3 - Registro Civil

Tabela 01 - Nascidos vivos, casamentos, óbitos, óbitos fetais, separações e divórcios, por algumas características, segundo , microrregiões geográficas e municípios - Paraíba - 2010 — 5 de 5

Microrregiões Geográficas e Municípios	Total de nascidos vivos, por lugar do registro	Nascidos vivos, por lugar de residência da mãe			Casamentos, por lugar do registro	Óbitos ocorridos no ano				Óbitos fetais, por lugar de residência da mãe	Separações judiciais, por lugar da ação do processo	Divórcios, por lugar da ação do processo
		Total de registros	Nascidos no ano			Por lugar do registro		Por lugar de residência do falecido				
			Total	Em hospital		Total	Em hospital	Total	Menores de 1 ano			
Umbuzeiro	734	795	738	728	306	304	93	346	5	10	-	-
Aroeiras	296	325	287	281	150	118	40	130	-	2	-	-
Gado Bravo	146	162	154	153	-	39	8	54	3	-	-	-
Natuba	84	93	89	88	-	44	11	50	-	4	-	-
Santa Cecília	87	92	91	91	-	33	9	43	-	3	-	-
Umbuzeiro	121	123	117	115	156	70	25	69	2	1	-	-
Litoral Norte	2 184	2 105	1 983	1 956	696	527	90	783	21	26	15	74
Baía da Traição	137	152	138	133	-	24	-	36	1	2	-	-
Capim	120	124	119	118	-	14	-	30	1	1	-	-
Cuité de Mamanguape	101	68	65	64	-	22	2	19	-	1	-	-
Curral de Cima	73	81	79	79	-	18	-	32	1	-	-	-
Itapororoca	274	48	43	42	-	63	5	94	1	-	-	-
Jacaraú	233	248	238	229	174	50	6	81	1	3	-	7
Mamanguape	568	654	609	604	311	165	56	234	8	12	12	44
Marcação	133	157	145	145	-	22	-	46	1	1	-	-
Mataraca	144	144	137	135	-	19	2	30	-	1	-	-
Pedro Régis	95	99	94	94	-	24	-	30	2	-	-	-
Rio Tinto	306	330	316	313	211	106	19	151	5	5	3	23
Sapé	1 824	2 017	1 907	1 894	606	543	123	812	13	11	10	59
Cruz do Espírito Santo	177	242	231	228	109	89	35	94	5	2	-	14
Juripiranga	194	200	170	170	-	34	3	71	1	2	-	-
Mari	278	292	275	274	95	70	2	125	2	1	2	15
Pilar	162	131	123	122	103	58	12	85	1	-	2	5
Riachão do Poço	55	54	52	52	-	24	14	28	-	1	-	-
São José dos Ramos	93	103	102	102	-	9	-	20	1	-	-	-
São Miguel de Taipu	97	106	104	104	-	15	-	25	-	1	-	-
Sapé	623	746	717	709	299	224	57	332	2	4	6	25
Sobrado	145	143	133	133	-	20	-	32	1	-	-	-
João Pessoa	18 261	16 604	16 031	15 983	6 296	7 931	5 782	6 550	218	138	266	990
Bayeux	912	1 213	1 144	1 140	478	241	26	538	16	10	5	95
Cabedelo	645	934	896	894	272	185	52	350	8	7	22	50
Conde	204	364	337	335	-	95	22	132	7	3	-	-
João Pessoa	14 057	11 681	11 321	11 284	4 692	6 513	5 167	4 573	167	104	228	732
Lucena	162	149	136	135	65	46	21	48	1	2	5	12
Santa Rita	2 281	2 263	2 197	2 195	789	851	494	909	19	12	6	101
Litoral Sul	1 283	1 533	1 448	1 446	459	314	70	509	16	10	12	44
Alhandra	268	392	374	373	184	86	26	124	7	1	6	26
Caaporã	357	392	379	379	141	66	7	131	2	4	3	9
Pedras de Fogo	432	474	441	441	134	111	36	166	1	3	3	9
Pitimbu	226	275	254	253	-	51	1	88	6	2	-	-
Paraíba, sem especificação	-	223	207	207	-	-	-	8	-	4	-	-

Fonte: IBGE, Diretoria de pesquisas, Coordenação de População e Indicadores Sociais, Estatísticas do Registro Civil 2010.

ANUÁRIO ESTATÍSTICO DO ESTADO DA PARAÍBA - 2011

II - Características Demográficas e Sociais

2.1 - Demografia

2.1.3 - Registro Civil

Tabela 02 - Nascidos vivos, por algumas características, segundo as , Regiões Metropolitanas, Regiões Integradas de Desenvolvimento e Municípios - Paraíba -2010

Regiões Metropolitanas, Regiões Integradas de Desenvolvimento e Municípios	Total de nascidos vivos, por lugar do registro	Nascidos vivos, por lugar de residência da mãe									
		Total de registros	Nascidos no ano								
			Total	Em hospital	Em domicílios	Sexo masculino	Sexo feminino	Mães de 15 a 19 anos	Mães de 20 a 24 anos	Mães de 25 a 29 anos	Mães de 30 a 34 anos
Paraíba	**60.326**	**58.037**	**55.657**	**55.404**	**193**	**28.574**	**27.075**	**10.163**	**15.863**	**13.523**	**8.815**
Campina Grande	12.498	11.064	10.730	10.665	45	5.500	5.227	1.712	2.792	2.499	1.665
Alagoa Nova	280	318	308	307	1	155	153	63	90	77	45
Alcantil	62	76	76	76	-	33	43	10	23	20	12
Areial	103	115	113	113	-	53	60	23	24	32	20
Aroeiras	296	325	287	281	6	134	153	54	75	68	44
Barra de Santana	109	121	119	118	1	63	56	23	37	20	21
Boa Vista	85	152	136	122	14	71	65	23	25	29	17
Boqueirão	244	287	282	282	-	155	126	58	86	60	44
Campina Grande	7.867	5.561	5.419	5.403	11	2.807	2.611	770	1.269	1.281	868
Caturité	48	57	57	57	-	24	33	7	11	12	9
Esperança	546	578	544	533	1	276	268	82	156	153	98
Fagundes	169	200	192	190	2	97	94	31	61	43	22
Gado Bravo	146	162	154	153	1	83	71	28	28	34	24
Ingá	219	253	247	247	-	133	114	42	72	62	39
Itatuba	165	173	168	168	-	93	75	36	48	45	22
Lagoa Seca	302	430	427	427	-	205	222	58	122	107	67
Massaranduba	136	193	184	181	2	107	77	24	48	44	31
Matinhas	57	73	69	68	1	39	30	18	15	18	7
Montadas	56	73	71	69	-	35	36	10	21	18	11
Natuba	84	93	89	88	1	45	44	18	31	10	16
Pocinhos	246	288	285	283	1	141	144	67	74	67	37
Puxinanã	127	179	178	178	-	91	87	28	70	28	24
Queimadas	422	604	597	595	1	294	303	101	170	119	80
Remígio	273	263	253	253	-	112	141	52	79	49	38
Riachão do Bacamarte	50	51	49	49	-	31	18	9	10	14	8
Santa Cecília	87	92	91	91	-	46	45	19	27	20	9
São Seb. de L. de Roça	122	134	131	131	-	72	59	23	39	30	24
Serra Redonda	76	90	87	87	-	50	37	12	32	20	11
Umbuzeiro	121	123	117	115	2	55	62	23	49	19	17
João Pessoa	20.595	19.363	18.635	18.574	47	9.556	9.078	3.351	5.217	4.749	3.218
Alhandra	268	392	374	373	1	199	175	85	113	95	39
Bayeux	912	1.213	1.144	1.140	4	574	570	249	332	303	163
Caaporã	357	392	379	379	-	185	194	83	137	96	37
Cabedelo	645	934	896	894	1	454	442	146	220	242	176
Conde	204	364	337	335	2	168	169	83	104	73	50
Cruz do Espírito Santo	177	242	231	228	3	127	104	58	76	48	26
João Pessoa	14.057	11.681	11.321	11.284	28	5.859	5.462	1.732	3.046	2.985	2.145
Lucena	162	149	136	135	1	69	67	29	47	32	15
Mamanguape	568	654	609	604	3	316	293	128	174	162	79
Pedras de Fogo	432	474	441	441	-	216	224	97	150	98	68
Pitimbu	226	275	254	253	1	133	121	64	76	60	33
Rio Tinto	306	330	316	313	2	148	168	78	127	50	35
Santa Rita	2.281	2.263	2.197	2.195	1	1.108	1.089	519	615	505	352

Fonte: IBGE, Diretoria de pesquisas, Coordenação de População e Indicadores Sociais, Estatísticas do Registro Civil 2010.

ANUÁRIO ESTATÍSTICO DO ESTADO DA PARAÍBA - 2011

II - Características Demográficas e Sociais

2.1 - Demografia

2.1.3- Registro Civil

Tabela 03 - Óbitos e óbitos fetais por algumas características, segundo as unidade da federação, microrregiões geográficas e municípios - Paraíba - 2010

Microrregiões Geográficas e Municípios	Óbitos ocorridos no ano, por lugar de										Óbitos fetais, por lugar de residência da mãe	
	Registro					Residência do falecido						
	Total	Em hospital	Em domicílio	Violento	Violento de indivíduos de 15 a 24 anos	Total	Natural	Menores de 1 ano	Neonatal precoce	60 anos e mais	Total	28 semanas ou mais
Paraíba	**23.793**	**12.807**	**8.704**	**2.500**	**718**	**23.745**	**21.201**	**691**	**382**	**15.410**	**601**	**403**
Catolé do Rocha	434	137	237	66	14	589	500	10	7	384	16	10
Belém do Brejo do Cruz	30	8	17	3	-	37	33	-	-	26	-	-
Bom Sucesso	14	4	8	1	1	19	18	-	-	13	-	-
Brejo do Cruz	56	4	45	9	1	79	72	1	1	52	1	-
Brejo dos Santos	28	13	8	8	3	35	23	1	-	18	-	-
Catolé do Rocha	142	67	61	12	3	174	157	2	2	123	6	4
Jericó	28	3	22	3	-	44	38	-	-	31	-	-
Lagoa	20	11	7	3	1	21	18	-	-	15	1	1
Mato Grosso	7	1	6	-	-	10	10	1	1	7	1	-
Riacho dos Cavalos	20	-	16	3	-	44	37	1	1	31	2	-
São Bento	86	26	44	23	5	121	90	4	2	64	5	5
São José do Brejo do Cruz	3	-	3	1	-	5	4	-	-	4	-	-
Cajazeiras	890	398	438	60	13	1.026	950	26	14	705	29	18
Bernardino Batista	4	2	2	1	-	9	8	-	-	3	1	-
Bom Jesus	10	5	4	-	-	10	10	-	-	8	2	2
Bonito de Santa Fé	38	7	29	2	-	62	59	1	-	45	1	1
Cachoeira dos Índios	32	-	32	-	-	52	50	2	-	37	-	-
Cajazeiras	453	311	128	32	7	397	363	8	6	267	11	8
Carrapateira	10	-	10	-	-	12	12	-	-	10	1	-
Joca Claudino	6	1	5	-	-	10	10	1	-	8	-	-
Monte Horebe	25	5	18	-	-	28	27	-	-	16	4	3
Poço Dantas	19	5	13	2	1	18	15	-	-	14	1	-
Poço de José de Moura	16	-	15	1	-	24	23	-	-	17	-	-
Santa Helena	27	10	14	1	-	30	29	2	1	19	-	-
São João do Rio do Peixe	58	9	48	4	-	109	101	3	1	75	-	-
São José de Piranhas	101	38	53	4	1	114	109	5	3	83	6	3
Triunfo	45	2	34	4	-	63	58	2	2	47	-	-
Uiraúna	46	3	33	9	4	88	76	2	1	56	2	1
Sousa	1.021	573	379	89	17	1.094	994	19	10	744	30	25
Aparecida	36	11	18	8	2	40	32	-	-	26	1	1
Cajazeirinhas	6	-	3	3	2	14	12	1	1	7	-	-
Condado	39	16	19	4	1	44	41	1	-	28	3	2
Lastro	8	3	5	-	-	12	12	-	-	10	-	-
Malta	53	24	25	4	1	54	50	-	-	37	3	3
Marizópolis	17	4	13	1	1	41	39	-	-	25	-	-
Nazarezinho	15	1	11	1	-	36	34	1	-	24	1	1
Paulista	40	11	23	5	-	95	86	-	-	70	2	2
Pombal	192	102	81	13	-	226	210	6	3	162	6	4
Santa Cruz	17	2	15	-	-	39	38	2	1	30	2	2
São Bentinho	10	-	9	1	-	22	19	-	-	16	1	-
São Domingos	4	1	3	-	-	18	17	-	-	14	1	1
São Francisco	18	-	18	-	-	27	27	-	-	23	1	1
São José da L. Tapada	25	-	23	2	-	34	32	1	1	27	2	2
Sousa	512	388	97	44	10	350	307	7	4	211	6	5
Vieirópolis	20	4	13	3	-	30	27	-	-	26	1	1
Vista Serrana	9	6	3	-	-	12	11	-	-	8	-	-
Patos	989	653	255	109	26	802	691	23	18	492	23	12
Areia de Baraúnas	3	-	2	1	-	8	7	-	-	6	-	-
Cacimba de Areia	14	6	7	-	-	16	14	1	-	11	-	-
Mãe d'Água	11	-	10	-	-	19	19	-	-	16	2	2
Passagem	9	-	9	-	-	16	16	-	-	11	-	-
Patos	899	637	194	99	23	674	574	22	18	402	19	9
Quixaba	5	-	3	1	-	10	8	-	-	3	1	1
Santa Teresinha	20	8	11	3	1	18	17	-	-	15	1	-
São José de Espinharas	9	-	9	-	-	19	18	-	-	14	-	-
São José do Bonfim	19	2	10	5	2	22	18	-	-	14	-	-

ANUÁRIO ESTATÍSTICO DO ESTADO DA PARAÍBA - 2011

II - Características Demográficas e Sociais

2.1 - Demografia

2.1.3- Registro Civil

Tabela 03 - Óbitos e óbitos fetais por algumas características, segundo as unidade da federação, microrregiões geográficas e municípios - Paraíba - 2010 — **2 de 5**

Microrregiões Geográficas e Municípios	Óbitos ocorridos no ano, por lugar de										Óbitos fetais, por lugar de residência da mãe	
	Registro					Residência do falecido						
	Total	Em hospital	Em domicílio	Violento	Violento de indivíduos de 15 a 24 anos	Total	Natural	Menores de 1 ano	Neonatal precoce	60 anos e mais	Total	28 semanas ou mais
Piancó	364	118	201	34	11	433	400	13	10	314	6	2
Aguiar	22	5	13	6	1	26	20	2	2	17	-	-
Catingueira	22	7	12	3	-	22	17	1	1	17	-	-
Coremas	68	13	46	5	-	98	93	2	1	68	2	-
Emas	18	7	10	2	2	14	13	1	1	10	-	-
Igaracy	42	15	20	1	-	44	44	2	2	32	-	-
Nova Olinda	38	19	15	4	2	41	36	-	-	31	2	1
Olho d'Água	48	17	27	4	1	58	53	2	1	38	1	1
Piancó	75	30	33	7	3	93	89	2	2	75	1	-
Santana dos Garrotes	31	5	25	2	2	37	35	1	-	26	-	-
Itaporanga	406	155	213	40	8	450	407	9	6	289	7	4
Boa Ventura	34	13	19	1	1	25	25	-	-	21	-	-
Conceição	97	56	35	7	1	98	91	2	1	57	-	-
Curral Velho	9	-	8	1	-	10	8	-	-	5	-	-
Diamante	41	11	25	5	2	44	38	4	3	27	-	-
Ibiara	47	10	36	4	-	47	43	1	1	32	1	1
Itaporanga	90	29	45	10	1	134	122	2	1	93	1	-
Pedra Branca	15	6	9	-	-	20	20	-	-	14	2	-
Santa Inês	18	7	10	2	-	19	17	-	-	12	-	-
Santana de Mangueira	27	8	15	7	1	24	17	-	-	14	1	1
São José de Caiana	15	9	4	3	2	19	16	-	-	8	2	2
Serra Grande	13	6	7	-	-	10	10	-	-	6	-	-
Serra do Teixeira	469	80	334	47	12	673	613	23	11	439	18	8
Água Branca	45	9	32	2	-	62	61	2	2	42	-	-
Cacimbas	20	-	18	2	-	40	36	3	-	23	1	1
Desterro	40	-	38	1	-	64	62	1	1	43	1	-
Imaculada	33	2	23	7	3	45	36	2	-	28	3	1
Juru	51	20	26	3	1	55	51	2	1	42	5	1
Manaíra	32	-	29	4	-	64	54	1	-	37	-	-
Maturéia	25	-	23	2	-	38	36	-	-	28	2	1
Princesa Isabel	102	40	46	13	4	107	96	2	1	69	2	2
São José de Princesa	12	-	10	2	-	17	15	-	-	12	-	-
Tavares	56	7	45	2	-	88	85	6	3	60	3	2
Teixeira	53	2	44	9	4	93	81	4	3	55	1	-
Seridó Ocidental Paraibano	245	89	124	28	7	282	258	12	6	196	6	3
Junco do Seridó	38	13	17	10	3	43	32	2	1	22	1	1
Salgadinho	13	3	7	-	-	20	20	1	-	13	-	-
Santa Luzia	103	42	49	11	2	113	106	4	1	85	-	-
São José do Sabugi	17	1	14	1	-	22	21	1	1	17	2	1
São Mamede	63	30	28	4	2	63	61	2	1	46	1	-
Várzea	11	-	9	2	-	21	18	2	2	13	2	1
Seridó Oriental Paraibano	404	167	197	37	10	440	396	17	8	300	11	11
Baraúna	27	8	16	3	-	32	28	1	-	23	2	2
Cubati	35	15	18	2	-	41	39	1	-	30	1	1
Frei Martinho	14	4	8	1	-	17	16	-	-	14	1	1
Juazeirinho	100	36	53	13	2	111	95	7	5	71	5	5
Nova Palmeira	20	9	6	2	1	20	18	-	-	14	-	-
Pedra Lavrada	27	8	18	1	-	33	31	2	-	21	-	-
Picuí	118	58	52	8	4	123	113	5	3	90	1	1
Seridó	54	25	22	6	3	57	50	1	-	32	-	-
Tenório	9	4	4	1	-	6	6	-	-	5	1	1

ANUÁRIO ESTATÍSTICO DO ESTADO DA PARAÍBA - 2011

II - Características Demográficas e Sociais

2.1 - Demografia

2.1.3- Registro Civil

Tabela 03 - Óbitos e óbitos fetais por algumas características, segundo as unidade da federação, microrregiões geográficas e municípios - Paraíba - 2010 — **3 de 5**

Microrregiões Geográficas e Municípios	Óbitos ocorridos no ano, por lugar de										Óbitos fetais, por lugar de residência da mãe	
	Registro					Residência do falecido						
	Total	Em hospital	Em domicílio	Violento	Violento de indivíduos de 15 a 24 anos	Total	Natural	Menores de 1 ano	Neonatal precoce	60 anos e mais	Total	28 semanas ou mais
Cariri Ocidental	730	252	419	36	4	833	792	23	8	601	17	11
Amparo	9	4	4	1	-	13	12	1	1	9	2	1
Assunção	25	9	14	1	1	19	18	-	-	14	1	-
Camalaú	32	8	22	-	-	37	36	2	-	17	-	-
Congo	26	6	17	2	1	30	26	-	-	20	-	-
Coxixola	17	5	12	-	-	16	15	-	-	14	-	-
Livramento	34	4	29	2	-	48	45	4	-	31	1	1
Monteiro	175	48	111	8	1	209	201	5	2	155	4	1
Ouro Velho	15	1	11	1	-	18	16	1	-	11	-	-
Parari	9	5	3	1	-	12	11	-	-	9	-	-
Prata	18	-	17	1	-	24	23	-	-	18	-	-
São João do Tigre	18	-	13	3	1	24	21	1	1	13	1	-
São José dos Cordeiros	26	10	14	1	-	31	30	1	1	25	-	-
São Seb. do Umbuzeiro	9	-	9	-	-	12	12	-	-	11	-	-
Serra Branca	92	36	50	2	-	99	94	1	1	79	2	2
Sumé	126	81	42	3	-	131	128	3	-	94	4	4
Taperoá	91	35	44	9	-	96	91	3	2	71	2	2
Zabelê	8	-	7	1	-	14	13	1	-	10	-	-
Cariri Oriental	354	111	210	56	10	411	358	4	3	313	11	8
Alcantil	27	4	22	2	1	34	30	1	1	26	1	1
Barra de Santana	58	17	36	29	2	56	33	1	1	46	1	1
Barra de São Miguel	24	7	13	6	3	37	28	-	-	26	1	1
Boqueirão	101	43	46	14	1	113	99	1	-	83	2	-
Cabaceiras	25	7	18	-	-	31	31	-	-	30	1	-
Caraúbas	20	2	14	2	2	23	23	-	-	17	1	1
Caturité	14	5	7	1	-	12	11	-	-	8	3	3
Gurjão	18	7	11	1	-	28	27	-	-	17	-	-
Riacho de Santo Antônio	7	-	6	1	1	8	7	-	-	5	-	-
Santo André	16	7	8	-	-	21	21	1	1	13	1	1
São Domingos do Cariri	16	3	11	-	-	13	13	-	-	11	-	-
São João do Cariri	28	9	18	-	-	35	35	-	-	31	-	-
Curimataú Ocidental	692	178	455	70	19	820	740	25	10	598	27	20
Algodão de Jandaíra	8	-	5	2	-	11	10	1	1	8	1	1
Arara	140	38	97	8	2	114	109	1	-	91	5	4
Barra de Santa Rosa	77	18	47	10	4	87	77	-	-	61	3	2
Cuité	123	48	65	14	6	140	124	7	3	105	4	2
Damião	24	7	15	-	-	29	28	4	1	21	-	-
Nova Floresta	71	21	43	11	2	79	67	2	-	60	1	-
Olivedos	19	7	10	-	-	25	24	-	-	19	-	-
Pocinhos	55	5	46	8	1	93	81	3	1	64	3	3
Remígio	86	-	81	4	1	137	128	4	3	99	6	5
Soledade	63	22	33	10	3	83	72	3	1	54	4	3
Sossêgo	26	12	13	3	-	22	20	-	-	16	-	-
Curimataú Oriental	477	149	295	55	7	567	501	10	6	414	18	15
Araruna	70	10	57	32	-	106	73	2	1	75	5	4
Cacimba de Dentro	97	36	55	7	2	99	93	-	-	76	3	3
Casserengue	34	9	22	1	-	39	37	2	2	28	1	1
Dona Inês	52	23	26	2	1	52	50	-	-	41	3	3
Riachão	10	-	10	1	-	15	13	1	-	9	1	1
Solânea	181	68	99	10	2	212	193	4	2	155	4	3
Tacima	33	3	26	2	2	44	42	1	1	30	1	-

ANUÁRIO ESTATÍSTICO DO ESTADO DA PARAÍBA - 2011

II - Características Demográficas e Sociais

2.1 - Demografia

2.1.3- Registro Civil

Tabela 03 - Óbitos e óbitos fetais por algumas características, segundo as unidade da federação, microrregiões geográficas e municípios - Paraíba - 2010 — **4 de 5**

Microrregiões Geográficas e Municípios	Óbitos ocorridos no ano, por lugar de										Óbitos fetais, por lugar de residência da mãe	
	Registro					Residência do falecido						
	Total	Em hospital	Em domicílio	Violento	Violento de indivíduos de 15 a 24 anos	Total	Natural	Menores de 1 ano	Neonatal precoce	60 anos e mais	Total	28 semanas ou mais
Esperança	232	45	166	20	7	357	320	11	5	244	6	4
Areial	23	-	18	4	2	43	38	1	1	27	2	1
Esperança	147	44	93	8	4	212	195	8	4	153	1	1
Montadas	18	-	16	1	-	29	26	1	-	17	1	1
São Seb. de L.de Roça	44	1	39	7	1	73	61	1	-	47	2	1
Brejo Paraibano	605	185	368	48	9	814	756	24	14	573	19	12
Alagoa Grande	145	29	105	8	2	201	194	5	4	158	6	4
Alagoa Nova	74	11	55	8	1	133	119	4	2	94	3	2
Areia	102	25	69	2	-	175	166	6	3	114	2	2
Bananeiras	140	60	66	17	3	152	135	4	2	100	3	1
Borborema	31	15	14	5	1	31	26	2	2	19	1	1
Matinhas	16	4	12	-	-	26	26	-	-	20	-	-
Pilões	46	23	19	4	2	43	40	2	1	30	2	1
Serraria	51	18	28	4	-	53	50	1	-	38	2	1
Guarabira	1.099	489	512	93	20	1.167	1.074	19	10	848	22	18
Alagoinha	43	-	35	5	1	77	71	2	-	58	5	5
Araçagi	71	2	63	5	-	121	112	2	1	86	1	1
Belém	143	58	75	8	3	137	130	-	-	100	3	3
Caiçara	51	22	27	2	-	56	54	2	2	42	2	2
Cuitegi	43	15	19	4	-	45	42	-	-	31	1	-
Duas Estradas	37	22	13	10	-	41	31	1	-	29	1	-
Guarabira	460	288	132	39	13	385	351	5	3	276	3	2
Lagoa de Dentro	28	5	20	2	-	54	52	2	1	47	-	-
Logradouro	19	8	8	2	-	20	19	1	1	12	-	-
Mulungu	67	22	40	8	1	70	61	-	-	53	1	1
Pilõezinhos	17	-	17	-	-	31	29	1	1	21	1	1
Pirpirituba	68	27	35	6	2	73	67	2	-	55	2	1
Serra da Raiz	16	2	14	-	-	17	17	-	-	12	-	-
Sertãozinho	36	18	14	2	-	40	38	1	1	26	2	2
Campina Grande	4.195	2.724	1.137	437	116	3.225	2.857	125	77	2.048	115	78
Boa Vista	39	15	20	4	1	53	49	1	1	34	1	1
Campina Grande	3.706	2.614	802	389	108	2.487	2.193	94	58	1.542	96	63
Fagundes	43	15	25	2	-	63	58	5	4	41	3	2
Lagoa Seca	75	-	69	7	-	159	144	6	4	113	2	2
Massaranduba	59	11	43	6	1	77	71	1	1	57	1	1
Puxinanã	43	-	38	4	2	90	78	6	3	62	2	2
Queimadas	175	54	105	20	4	231	206	12	6	157	10	7
Serra Redonda	55	15	35	5	-	65	58	-	-	42	-	-
Itabaiana	568	146	379	28	7	754	710	25	13	543	21	12
Caldas Brandão	33	13	20	1	1	37	35	1	1	30	1	1
Gurinhém	52	7	40	5	1	76	70	3	2	58	3	3
Ingá	80	18	59	3	-	110	103	2	1	84	2	2
Itabaiana	147	47	84	9	3	208	195	5	2	148	3	1
Itatuba	64	23	38	1	1	79	77	5	3	49	5	3
Juarez Távora	31	-	31	-	-	54	51	3	1	35	-	-
Mogeiro	52	14	35	3	-	75	70	3	1	54	4	1
Riachão do Bacamarte	26	3	16	-	-	26	26	-	-	20	-	-
Salgado de São Félix	83	21	56	6	1	89	83	3	2	65	3	1

ANUÁRIO ESTATÍSTICO DO ESTADO DA PARAÍBA - 2011

II - Características Demográficas e Sociais

2.1 - Demografia

2.1.3- Registro Civil

Tabela 03 - Óbitos e óbitos fetais por algumas características, segundo as unidade da federação, microrregiões geográficas e municípios - Paraíba - 2010 — 5 de 5

Microrregiões Geográficas e Municípios	Óbitos ocorridos no ano, por lugar de										Óbitos fetais, por lugar de residência da mãe	
	Registro					Residência do falecido						
	Total	Em hospital	Em domicilio	Violento	Violento de indivíduos de 15 a 24 anos	Total	Natural	Menores de 1 ano	Neonatal precoce	60 anos e mais	Total	28 semanas ou mais
Umbuzeiro	304	93	191	25	5	346	312	5	4	254	10	6
Aroeiras	118	40	73	7	1	130	118	-	-	100	2	1
Gado Bravo	39	8	24	7	2	54	44	3	3	37	-	-
Natuba	44	11	30	3	-	50	47	-	-	32	4	3
Santa Cecília	33	9	23	2	-	43	40	-	-	37	3	2
Umbuzeiro	70	25	41	6	2	69	63	2	1	48	1	-
Litoral Norte	527	90	373	60	14	783	704	21	12	500	26	19
Baía da Traição	24	-	20	3	-	36	33	1	-	24	2	2
Capim	14	-	11	4	1	30	27	1	1	18	1	1
Cuité de Mamanguape	22	2	18	3	-	19	18	-	-	12	1	1
Curral de Cima	18	-	16	2	-	32	30	1	1	23	-	-
Itapororoca	63	5	50	6	3	94	84	1	-	70	-	-
Jacaraú	50	6	37	7	1	81	73	1	1	52	3	2
Mamanguape	165	56	88	21	5	234	211	8	5	140	12	8
Marcação	22	-	20	2	-	46	41	1	-	28	1	1
Mataraca	19	2	14	3	1	30	25	-	-	15	1	1
Pedro Régis	24	-	24	-	-	30	30	2	1	20	-	-
Rio Tinto	106	19	75	9	3	151	132	5	3	98	5	3
Sapé	543	123	367	64	14	812	741	13	4	545	11	7
Cruz do Espírito Santo	89	35	42	13	3	94	88	5	3	61	2	1
Juripiranga	34	3	29	1	-	71	68	1	-	50	2	1
Mari	70	2	61	3	1	125	122	2	-	89	1	1
Pilar	58	12	39	10	1	85	71	1	1	51	-	-
Riachão do Poço	24	14	10	2	-	28	25	-	-	19	1	1
São José dos Ramos	9	-	7	1	-	20	18	1	-	14	-	-
São Miguel de Taipu	15	-	11	3	-	25	22	-	-	17	1	1
Sapé	224	57	153	26	7	332	298	2	-	224	4	2
Sobrado	20	-	15	5	2	32	29	1	-	20	-	-
João Pessoa	7.931	5.782	1.294	921	347	6.550	5.680	218	116	3.782	138	89
Bayeux	241	26	141	73	32	538	444	16	6	286	10	7
Cabedelo	185	52	70	70	19	350	259	8	5	178	7	5
Conde	95	22	52	25	10	132	111	7	4	65	3	1
João Pessoa	6.513	5.167	780	635	246	4.573	4.042	167	95	2.703	104	67
Lucena	46	21	15	8	1	48	41	1	-	26	2	2
Santa Rita	851	494	236	110	39	909	783	19	6	524	12	7
Litoral Sul	314	70	160	77	21	509	441	16	10	280	10	7
Alhandra	86	26	42	17	3	124	111	7	5	64	1	1
Caaporã	66	7	37	20	10	131	113	2	1	77	4	2
Pedras de Fogo	111	36	52	21	5	166	146	1	-	104	3	2
Pitimbu	51	1	29	19	3	88	71	6	4	35	2	2
Paraíba, sem especificação	-	-	-	-	-	8	6	-	-	4	4	4

Fonte: IBGE, Diretoria de Pesquisas, Coordenação de População e Indicadores Sociais, Estatísticas do Registro Civil 2010.

ANUÁRIO ESTATÍSTICO DO ESTADO DA PARAÍBA - 2011

II - Características Demográficas e Sociais

2 - Demografia

2.2 - Registro Civil

Tabela 04 - Óbitos e óbitos fetais por algumas características, segundo as Regiões Metropolitanas, Regiões Integradas de Desenvolvimento e Municípios - Paraíba - 2010

Regiões Metropolitanas, Regiões Integradas de Desenvolvimento e Municípios	Óbitos ocorridos no ano										Óbitos fetais, por lugar de residência da mãe	
	Por lugar do registro					Por lugar de residência do falecido						
	Total	Em hospital	Em domicílio	Violento	Violento de indivíduos de 15 a 24 anos	Total	Natural	Menores de 1 ano	Neonatal precoce	60 anos e mais	Total	28 semanas ou mais
Paraíba	**23.793**	**12.807**	**8.704**	**2.500**	**718**	**23.745**	**21.201**	**691**	**382**	**15.410**	**601**	**403**
Campina Grande	5.332	2.995	1.912	552	136	4.747	4.222	162	98	3.139	157	108
Alagoa Nova	74	11	55	8	1	133	119	4	2	94	3	2
Alcantil	27	4	22	2	1	34	30	1	1	26	1	1
Areial	23	-	18	4	2	43	38	1	1	27	2	1
Aroeiras	118	40	73	7	1	130	118	-	-	100	2	1
Barra de Santana	58	17	36	29	2	56	33	1	1	46	1	1
Boa Vista	39	15	20	4	1	53	49	1	1	34	1	1
Boqueirão	101	43	46	14	1	113	99	1	-	83	2	-
Campina Grande	3.706	2.614	802	389	108	2.487	2.193	94	58	1.542	96	63
Caturité	14	5	7	1	-	12	11	-	-	8	3	3
Esperança	147	44	93	8	4	212	195	8	4	153	1	1
Fagundes	43	15	25	2	-	63	58	5	4	41	3	2
Gado Bravo	39	8	24	7	2	54	44	3	3	37	-	-
Ingá	80	18	59	3	-	110	103	2	1	84	2	2
Itatuba	64	23	38	1	1	79	77	5	3	49	5	3
Lagoa Seca	75	-	69	7	-	159	144	6	4	113	2	2
Massaranduba	59	11	43	6	1	77	71	1	1	57	1	1
Matinhas	16	4	12	-	-	26	26	-	-	20	-	-
Montadas	18	-	16	1	-	29	26	1	-	17	1	1
Natuba	44	11	30	3	-	50	47	-	-	32	4	3
Pocinhos	55	5	46	8	1	93	81	3	1	64	3	3
Puxinanã	43	-	38	4	2	90	78	6	3	62	2	2
Queimadas	175	54	105	20	4	231	206	12	6	157	10	7
Remígio	86	-	81	4	1	137	128	4	3	99	6	5
Riachão do Bacamarte	26	3	16	-	-	26	26	-	-	20	-	-
Santa Cecília	33	9	23	2	-	43	40	-	-	37	3	2
São Seb. de L. de Roça	44	1	39	7	1	73	61	1	-	47	2	1
Serra Redonda	55	15	35	5	-	65	58	-	-	42	-	-
Umbuzeiro	70	25	41	6	2	69	63	2	1	48	1	-
João Pessoa	8.605	5.962	1.659	1.041	379	7.538	6.552	252	137	4.361	167	108
Alhandra	86	26	42	17	3	124	111	7	5	64	1	1
Bayeux	241	26	141	73	32	538	444	16	6	286	10	7
Caaporã	66	7	37	20	10	131	113	2	1	77	4	2
Cabedelo	185	52	70	70	19	350	259	8	5	178	7	5
Conde	95	22	52	25	10	132	111	7	4	65	3	1
Cruz do Espírito Santo	89	35	42	13	3	94	88	5	3	61	2	1
João Pessoa	6.513	5.167	780	635	246	4.573	4.042	167	95	2.703	104	67
Lucena	46	21	15	8	1	48	41	1	-	26	2	2
Mamanguape	165	56	88	21	5	234	211	8	5	140	12	8
Pedras de Fogo	111	36	52	21	5	166	146	1	-	104	3	2
Pitimbu	51	1	29	19	3	88	71	6	4	35	2	2
Rio Tinto	106	19	75	9	3	151	132	5	3	98	5	3
Santa Rita	851	494	236	110	39	909	783	19	6	524	12	7

Fonte: IBGE, Diretoria de pesquisas, Coordenação de População e Indicadores Sociais, Estatísticas do Registro Civil 2010.

ANUÁRIO ESTATÍSTICO DO ESTADO DA PARAÍBA - 2011

II - Características Demográficas e Sociais

2.1 - Demografia

2.1.3 - Registro Civil

Tabela 05 - Casamentos, separações e divórcios, por algumas características, segundo as microrregiões geográficas e municípios - Paraíba - 2010 — **1 de 5**

Microrregiões Geográficas e Municípios	Casamentos		Separações judiciais concedidas, por lugar da ação do processo					Divórcios concedidos, por lugar da ação do processo			
	Total	Entre cônjuges solteiros	Total	Consensuais	Não- consensuais requeridas pelo homem	Não- consensuais requeridas pela mulher	Casais com filhos menores de idade	Total	Diretos	Indireto	Guarda dos filhos menores pela mulher
Paraíba	**19.506**	**16.576**	**732**	**358**	**155**	**219**	**501**	**3.137**	**2.436**	**701**	**1.374**
Catolé do Rocha	352	326	9	6	1	2	6	59	52	7	25
Belém do Brejo do Cruz	-	-	-	-	-	-	-	-	-	-	-
Bom Sucesso	-	-	-	-	-	-	-	-	-	-	-
Brejo do Cruz	57	47	3	2	-	1	2	3	3	-	-
Brejo dos Santos	-	-	-	-	-	-	-	-	-	-	-
Catolé do Rocha	233	222	6	4	1	1	4	41	38	3	20
Jericó	-	-	-	-	-	-	-	-	-	-	-
Lagoa	-	-	-	-	-	-	-	-	-	-	-
Mato Grosso	-	-	-	-	-	-	-	-	-	-	-
Riacho dos Cavalos	-	-	-	-	-	-	-	-	-	-	-
São Bento	62	57	-	-	-	-	-	15	11	4	5
São José do Brejo do Cruz	-	-	-	-	-	-	-	-	-	-	-
Cajazeiras	631	570	35	14	12	9	24	91	74	17	45
Bernardino Batista	-	-	-	-	-	-	-	-	-	-	-
Bom Jesus	-	-	-	-	-	-	-	-	-	-	-
Bonito de Santa Fé	22	22	2	2	-	-	2	3	2	1	1
Cachoeira dos Índios	-	-	-	-	-	-	-	-	-	-	-
Cajazeiras	206	173	21	6	8	7	13	47	36	11	24
Carrapateira	-	-	-	-	-	-	-	-	-	-	-
Joca Claudino	-	-	-	-	-	-	-	-	-	-	-
Monte Horebe	-	-	-	-	-	-	-	-	-	-	-
Poço Dantas	-	-	-	-	-	-	-	-	-	-	-
Poço de José de Moura	-	-	-	-	-	-	-	-	-	-	-
Santa Helena	-	-	-	-	-	-	-	-	-	-	-
São João do Rio do Peixe	146	135	3	1	1	1	2	12	10	2	5
São José de Piranhas	177	161	6	2	3	1	4	12	9	3	6
Triunfo	-	-	-	-	-	-	-	-	-	-	-
Uiraúna	80	79	3	3	-	-	3	17	17	-	9
Sousa	772	706	42	13	9	20	31	113	82	31	52
Aparecida	-	-	-	-	-	-	-	-	-	-	-
Cajazeirinhas	-	-	-	-	-	-	-	-	-	-	-
Condado	-	-	-	-	-	-	-	-	-	-	-
Lastro	-	-	-	-	-	-	-	-	-	-	-
Malta	80	77	1	-	-	1	1	6	6	-	3
Marizópolis	-	-	-	-	-	-	-	-	-	-	-
Nazarezinho	-	-	-	-	-	-	-	-	-	-	-
Paulista	40	37	2	2	-	-	1	2	2	-	-
Pombal	193	174	6	2	1	3	5	29	9	20	13
Santa Cruz	-	-	-	-	-	-	-	-	-	-	-
São Bentinho	-	-	-	-	-	-	-	-	-	-	-
São Domingos	-	-	-	-	-	-	-	-	-	-	-
São Francisco	-	-	-	-	-	-	-	-	-	-	-
São José da L. Tapada	-	-	-	-	-	-	-	-	-	-	-
Sousa	459	418	33	9	8	16	24	76	65	11	36
Vieirópolis	-	-	-	-	-	-	-	-	-	-	-
Vista Serrana	-	-	-	-	-	-	-	-	-	-	-
Patos	561	491	49	11	15	23	29	277	97	180	134
Areia de Baraúnas	-	-	-	-	-	-	-	-	-	-	-
Cacimba de Areia	-	-	-	-	-	-	-	-	-	-	-
Mãe d'Água	-	-	-	-	-	-	-	-	-	-	-
Passagem	-	-	-	-	-	-	-	-	-	-	-
Patos	561	491	49	11	15	23	29	277	97	180	134
Quixaba	-	-	-	-	-	-	-	-	-	-	-
Santa Teresinha	-	-	-	-	-	-	-	-	-	-	-
São José de Espinharas	-	-	-	-	-	-	-	-	-	-	-
São José do Bonfim	-	-	-	-	-	-	-	-	-	-	-

ANUÁRIO ESTATÍSTICO DO ESTADO DA PARAÍBA - 2011

II - Características Demográficas e Sociais

2.1 - Demografia

2.1.3 - Registro Civil

Tabela 05 - Casamentos, separações e divórcios, por algumas características, segundo as microrregiões geográficas e municípios - Paraíba - 2010 — **2 de 5**

Microrregiões Geográficas e Municípios	Casamentos		Separações judiciais concedidas, por lugar da ação do processo					Divórcios concedidos, por lugar da ação do processo			
	Total	Entre cônjuges solteiros	Total	Consensuais	Não- consensuais requeridas pelo homem	Não- consensuais requeridas pela mulher	Casais com filhos menores de idade	Total	Diretos	Indireto	Guarda dos filhos menores pela mulher
Piancó	422	377	21	5	4	12	19	64	55	9	39
Aguiar	-	-	-	-	-	-	-	-	-	-	-
Catingueira	-	-	-	-	-	-	-	-	-	-	-
Coremas	142	129	3	3	-	-	3	20	18	2	9
Emas	-	-	-	-	-	-	-	-	-	-	-
Igaracy	-	-	-	-	-	-	-	-	-	-	-
Nova Olinda	-	-	-	-	-	-	-	-	-	-	-
Olho d'Água	-	-	-	-	-	-	-	-	-	-	-
Piancó	181	158	12	1	4	7	10	31	30	1	18
Santana dos Garrotes	99	90	6	1	-	5	6	13	7	6	12
Itaporanga	360	339	18	7	2	9	13	62	40	22	33
Boa Ventura	-	-	-	-	-	-	-	-	-	-	-
Conceição	112	105	6	4	1	1	3	28	16	12	12
Curral Velho	-	-	-	-	-	-	-	-	-	-	-
Diamante	-	-	-	-	-	-	-	-	-	-	-
Ibiara	-	-	-	-	-	-	-	-	-	-	-
Itaporanga	248	234	12	3	1	8	10	34	24	10	21
Pedra Branca	-	-	-	-	-	-	-	-	-	-	-
Santa Inês	-	-	-	-	-	-	-	-	-	-	-
Santana de Mangueira	-	-	-	-	-	-	-	-	-	-	-
São José de Caiana	-	-	-	-	-	-	-	-	-	-	-
Serra Grande	-	-	-	-	-	-	-	-	-	-	-
Serra do Teixeira	652	616	24	5	5	14	18	64	32	32	31
Água Branca	169	163	5	-	1	4	3	20	18	2	7
Cacimbas	-	-	-	-	-	-	-	-	-	-	-
Desterro	-	-	-	-	-	-	-	-	-	-	-
Imaculada	-	-	-	-	-	-	-	-	-	-	-
Juru	-	-	-	-	-	-	-	-	-	-	-
Manaíra	-	-	-	-	-	-	-	-	-	-	-
Maturéia	-	-	-	-	-	-	-	-	-	-	-
Princesa Isabel	323	315	11	2	3	6	8	32	8	24	19
São José de Princesa	-	-	-	-	-	-	-	-	-	-	-
Tavares	-	-	-	-	-	-	-	-	-	-	-
Teixeira	160	138	8	3	1	4	7	12	6	6	5
Seridó Ocidental Paraibano	168	146	8	8	-	-	7	36	30	6	17
Junco do Seridó	-	-	-	-	-	-	-	-	-	-	-
Salgadinho	-	-	-	-	-	-	-	-	-	-	-
Santa Luzia	135	120	8	8	-	-	7	24	19	5	9
São José do Sabugi	-	-	-	-	-	-	-	-	-	-	-
São Mamede	33	26	-	-	-	-	-	12	11	1	8
Várzea	-	-	-	-	-	-	-	-	-	-	-
Seridó Oriental Paraibano	321	286	10	6	2	2	7	33	29	4	13
Baraúna	-	-	-	-	-	-	-	-	-	-	-
Cubati	-	-	-	-	-	-	-	-	-	-	-
Frei Martinho	-	-	-	-	-	-	-	-	-	-	-
Juazeirinho	152	136	4	4	-	-	3	13	11	2	6
Nova Palmeira	-	-	-	-	-	-	-	-	-	-	-
Pedra Lavrada	-	-	-	-	-	-	-	-	-	-	-
Picuí	169	150	6	2	2	2	4	20	18	2	7
Seridó	-	-	-	-	-	-	-	-	-	-	-
Tenório	-	-	-	-	-	-	-	-	-	-	-

ANUÁRIO ESTATÍSTICO DO ESTADO DA PARAÍBA - 2011

II - Características Demográficas e Sociais

2.1 - Demografia

2.1.3 - Registro Civil

Tabela 05 - Casamentos, separações e divórcios, por algumas características, segundo as microrregiões geográficas e municípios - Paraíba - 2010 — **3 de 5**

Microrregiões Geográficas e Municípios	Casamentos		Separações judiciais concedidas, por lugar da ação do processo					Divórcios concedidos, por lugar da ação do processo			
	Total	Entre cônjuges solteiros	Total	Consensuais	Não- consensuais requeridas pelo homem	Não- consensuais requeridas pela mulher	Casais com filhos menores de idade	Total	Diretos	Indireto	Guarda dos filhos menores pela mulher
Cariri Ocidental	457	395	22	9	8	5	15	64	53	11	27
Amparo	-	-	-	-	-	-	-	-	-	-	-
Assunção	-	-	-	-	-	-	-	-	-	-	-
Camalaú	-	-	-	-	-	-	-	-	-	-	-
Congo	-	-	-	-	-	-	-	-	-	-	-
Coxixola	-	-	-	-	-	-	-	-	-	-	-
Livramento	-	-	-	-	-	-	-	-	-	-	-
Monteiro	205	167	14	6	5	3	10	4	-	4	-
Ouro Velho	-	-	-	-	-	-	-	-	-	-	-
Parari	-	-	-	-	-	-	-	-	-	-	-
Prata	18	16	-	-	-	-	-	2	1	1	1
São João do Tigre	-	-	-	-	-	-	-	-	-	-	-
São José dos Cordeiros	-	-	-	-	-	-	-	-	-	-	-
São Seb. do Umbuzeiro	-	-	-	-	-	-	-	-	-	-	-
Serra Branca	65	55	4	-	3	1	3	20	19	1	8
Sumé	75	70	-	-	-	-	-	16	14	2	2
Taperoá	94	87	4	3	-	1	2	22	19	3	16
Zabelê	-	-	-	-	-	-	-	-	-	-	-
Cariri Oriental	240	210	1	-	1	-	-	-	-	-	-
Alcantil	-	-	-	-	-	-	-	-	-	-	-
Barra de Santana	-	-	-	-	-	-	-	-	-	-	-
Barra de São Miguel	-	-	-	-	-	-	-	-	-	-	-
Boqueirão	118	105	-	-	-	-	-	-	-	-	-
Cabaceiras	61	50	-	-	-	-	-	-	-	-	-
Caraúbas	-	-	-	-	-	-	-	-	-	-	-
Caturité	-	-	-	-	-	-	-	-	-	-	-
Gurjão	-	-	-	-	-	-	-	-	-	-	-
Riacho de Santo Antônio	-	-	-	-	-	-	-	-	-	-	-
Santo André	-	-	-	-	-	-	-	-	-	-	-
São Domingos do Cariri	-	-	-	-	-	-	-	-	-	-	-
São João do Cariri	61	55	1	-	1	-	-	-	-	-	-
Curimataú Ocidental	536	478	18	9	4	5	16	126	108	18	54
Algodão de Jandaíra	-	-	-	-	-	-	-	-	-	-	-
Arara	37	35	2	-	1	1	1	11	11	-	2
Barra de Santa Rosa	41	34	-	-	-	-	-	26	22	4	8
Cuité	123	108	11	4	3	4	10	33	26	7	12
Damião	-	-	-	-	-	-	-	-	-	-	-
Nova Floresta	-	-	-	-	-	-	-	-	-	-	-
Olivedos	-	-	-	-	-	-	-	-	-	-	-
Pocinhos	90	74	1	1	-	-	1	6	-	6	4
Remígio	74	67	2	2	-	-	2	23	23	-	12
Soledade	171	160	2	2	-	-	2	27	26	1	16
Sossêgo	-	-	-	-	-	-	-	-	-	-	-
Curimataú Oriental	376	348	11	5	3	3	8	33	32	1	11
Araruna	90	80	7	1	3	3	4	6	5	1	-
Cacimba de Dentro	59	56	-	-	-	-	-	7	7	-	5
Casserengue	-	-	-	-	-	-	-	-	-	-	-
Dona Inês	-	-	-	-	-	-	-	-	-	-	-
Riachão	-	-	-	-	-	-	-	-	-	-	-
Solânea	227	212	4	4	-	-	4	20	20	-	6
Tacima	-	-	-	-	-	-	-	-	-	-	-
Esperança	219	202	10	3	4	3	6	30	11	19	14
Areial	-	-	-	-	-	-	-	-	-	-	-
Esperança	219	202	10	3	4	3	6	30	11	19	14
Montadas	-	-	-	-	-	-	-	-	-	-	-
São Seb. de L. de Roça	-	-	-	-	-	-	-	-	-	-	-

ANUÁRIO ESTATÍSTICO DO ESTADO DA PARAÍBA - 2011

II - Características Demográficas e Sociais

2.1 - Demografia

2.1.3 - Registro Civil

Tabela 05 - Casamentos, separações e divórcios, por algumas características, segundo as microrregiões geográficas e municípios - Paraíba - 2010 — **4 de 5**

Microrregiões Geográficas e Municípios	Casamentos		Separações judiciais concedidas, por lugar da ação do processo					Divórcios concedidos, por lugar da ação do processo			
	Total	Entre cônjuges solteiros	Total	Consensuais	Não- consensuais requeridas pelo homem	Não- consensuais requeridas pela mulher	Casais com filhos menores de idade	Total	Diretos	Indireto	Guarda dos filhos menores pela mulher
Brejo Paraibano	634	558	21	6	5	10	17	121	109	12	47
Alagoa Grande	112	99	2	1	-	1	2	58	54	4	22
Alagoa Nova	239	219	13	2	3	8	9	19	19	-	9
Areia	148	118	2	1	-	1	2	7	7	-	5
Bananeiras	68	60	2	-	2	-	2	29	21	8	10
Borborema	-	-	-	-	-	-	-	-	-	-	-
Matinhas	-	-	-	-	-	-	-	-	-	-	-
Pilões	40	40	-	-	-	-	-	1	1	-	-
Serraria	27	22	2	2	-	-	2	7	7	-	1
Guarabira	775	665	12	10	-	2	10	94	92	2	39
Alagoinha	110	104	1	1	-	-	1	14	14	-	6
Araçagi	36	34	-	-	-	-	-	-	-	-	-
Belém	163	147	-	-	-	-	-	6	6	-	1
Caiçara	20	17	2	2	-	-	2	8	8	-	3
Cuitegi	-	-	-	-	-	-	-	-	-	-	-
Duas Estradas	-	-	-	-	-	-	-	-	-	-	-
Guarabira	326	252	7	5	-	2	5	55	53	2	27
Lagoa de Dentro	-	-	-	-	-	-	-	-	-	-	-
Logradouro	-	-	-	-	-	-	-	-	-	-	-
Mulungu	-	-	-	-	-	-	-	-	-	-	-
Pilõezinhos	-	-	-	-	-	-	-	-	-	-	-
Pirpirituba	120	111	2	2	-	-	2	11	11	-	2
Serra da Raiz	-	-	-	-	-	-	-	-	-	-	-
Sertãozinho	-	-	-	-	-	-	-	-	-	-	-
Campina Grande	3.173	2.659	104	75	14	15	66	569	495	74	229
Boa Vista	-	-	-	-	-	-	-	-	-	-	-
Campina Grande	2.737	2.275	104	75	14	15	66	569	495	74	229
Fagundes	-	-	-	-	-	-	-	-	-	-	-
Lagoa Seca	-	-	-	-	-	-	-	-	-	-	-
Massaranduba	-	-	-	-	-	-	-	-	-	-	-
Puxinanã	-	-	-	-	-	-	-	-	-	-	-
Queimadas	436	384	-	-	-	-	-	-	-	-	-
Serra Redonda	-	-	-	-	-	-	-	-	-	-	-
Itabaiana	494	434	16	7	5	4	11	136	119	17	56
Caldas Brandão	-	-	-	-	-	-	-	-	-	-	-
Gurinhém	158	143	1	-	1	-	-	25	19	6	6
Ingá	158	140	8	1	4	3	5	68	66	2	32
Itabaiana	178	151	7	6	-	1	6	43	34	9	18
Itatuba	-	-	-	-	-	-	-	-	-	-	-
Juarez Távora	-	-	-	-	-	-	-	-	-	-	-
Mogeiro	-	-	-	-	-	-	-	-	-	-	-
Riachão do Bacamarte	-	-	-	-	-	-	-	-	-	-	-
Salgado de São Félix	-	-	-	-	-	-	-	-	-	-	-

ANUÁRIO ESTATÍSTICO DO ESTADO DA PARAÍBA - 2011

II - Características Demográficas e Sociais

2.1 - Demografia

2.1.3 - Registro Civil

Tabela 05 - Casamentos, separações e divórcios, por algumas características, segundo as microrregiões geográficas e municípios - Paraíba - 2010 — **5 de 5**

Microrregiões Geográficas e Municípios	Casamentos		Separações judiciais concedidas, por lugar da ação do processo					Divórcios concedidos, por lugar da ação do processo			
	Total	Entre cônjuges solteiros	Total	Consensuais	Não- consensuais requeridas pelo homem	Não- consensuais requeridas pela mulher	Casais com filhos menores de idade	Total	Diretos	Indireto	Guarda dos filhos menores pela mulher
Umbuzeiro	306	295	-	-	-	-	-	-	-	-	-
Aroeiras	150	145	-	-	-	-	-	-	-	-	-
Gado Bravo	-	-	-	-	-	-	-	-	-	-	-
Natuba	-	-	-	-	-	-	-	-	-	-	-
Santa Cecília	-	-	-	-	-	-	-	-	-	-	-
Umbuzeiro	156	150	-	-	-	-	-	-	-	-	-
Litoral Norte	696	616	15	7	5	3	9	74	59	15	26
Baía da Traição	-	-	-	-	-	-	-	-	-	-	-
Capim	-	-	-	-	-	-	-	-	-	-	-
Cuité de Mamanguape	-	-	-	-	-	-	-	-	-	-	-
Curral de Cima	-	-	-	-	-	-	-	-	-	-	-
Itapororoca	-	-	-	-	-	-	-	-	-	-	-
Jacaraú	174	159	-	-	-	-	-	7	4	3	5
Mamanguape	311	269	12	7	4	1	7	44	36	8	14
Marcação	-	-	-	-	-	-	-	-	-	-	-
Mataraca	-	-	-	-	-	-	-	-	-	-	-
Pedro Régis	-	-	-	-	-	-	-	-	-	-	-
Rio Tinto	211	188	3	-	1	2	2	23	19	4	7
Sapé	606	555	10	3	3	4	8	58	52	6	17
Cruz do Espírito Santo	109	98	-	-	-	-	-	13	11	2	5
Juripiranga	-	-	-	-	-	-	-	-	-	-	-
Mari	95	80	2	2	-	-	1	15	15	-	7
Pilar	103	91	2	-	1	1	2	5	5	-	-
Riachão do Poço	-	-	-	-	-	-	-	-	-	-	-
São José dos Ramos	-	-	-	-	-	-	-	-	-	-	-
São Miguel de Taipu	-	-	-	-	-	-	-	-	-	-	-
Sapé	299	286	6	1	2	3	5	25	21	4	5
Sobrado	-	-	-	-	-	-	-	-	-	-	-
João Pessoa	6.296	4.924	264	139	51	74	174	989	771	218	453
Bayeux	478	378	5	2	1	2	3	95	82	13	36
Cabedelo	272	199	22	6	8	8	13	50	39	11	20
Conde	-	-	-	-	-	-	-	-	-	-	-
João Pessoa	4.692	3.670	226	122	42	62	150	731	557	174	350
Lucena	65	49	5	5	-	-	3	12	6	6	7
Santa Rita	789	628	6	4	-	2	5	101	87	14	40
Litoral Sul	459	380	12	10	2	-	7	44	44	-	12
Alhandra	184	152	6	6	-	-	4	26	26	-	10
Caaporã	141	120	3	1	2	-	3	9	9	-	1
Pedras de Fogo	134	108	3	3	-	-	-	9	9	-	1
Pitimbu	-	-	-	-	-	-	-	-	-	-	-

Fonte: IBGE, Diretoria de pesquisas, Coordenação de População e Indicadores Sociais, Estatísticas do Registro Civil 2010.

ANUÁRIO ESTATÍSTICO DO ESTADO DA PARAÍBA - 2011

II - Características Demográficas e Sociais

2.1 - Demografia

2.1.4 - Índice de Desenvolvimento Humano (IDH)

Tabela 01 - Índice de desenvolvimento humano municipal, segundo os municípios - Paraíba - 1991/2000 **1 de 4**

Municípios	IDH - M		IDHM - Renda		IDHM - Longevidade		IDHM - Educação	
	1991	2000	1991	2000	1991	2000	1991	2000
Água Branca	0,441	0,563	0,369	0,483	0,448	0,524	0,507	0,683
Aguiar	0,455	0,560	0,405	0,457	0,508	0,608	0,452	0,615
Alagoa Grande	0,508	0,609	0,461	0,530	0,625	0,684	0,438	0,613
Alagoa Nova	0,483	0,612	0,441	0,510	0,517	0,660	0,491	0,666
Alagoinha	0,441	0,573	0,420	0,511	0,498	0,559	0,405	0,648
Alcantil	0,507	0,606	0,463	0,479	0,603	0,624	0,455	0,715
Algodão de Jandaíra	0,432	0,552	0,387	0,445	0,523	0,612	0,385	0,600
Alhandra	0,469	0,605	0,482	0,507	0,504	0,640	0,421	0,669
Amparo	0,489	0,603	0,388	0,495	0,568	0,619	0,511	0,696
Aparecida	0,508	0,628	0,427	0,538	0,633	0,682	0,463	0,665
Araçagi	0,432	0,560	0,411	0,470	0,498	0,575	0,388	0,636
Arara	0,464	0,551	0,489	0,496	0,464	0,553	0,438	0,604
Araruna	0,453	0,546	0,459	0,478	0,497	0,560	0,404	0,601
Areia	0,525	0,611	0,473	0,525	0,622	0,643	0,479	0,665
Areia de Baraúnas	0,399	0,571	0,361	0,451	0,457	0,591	0,380	0,672
Areial	0,521	0,599	0,496	0,518	0,513	0,556	0,553	0,724
Aroeiras	0,435	0,559	0,438	0,493	0,452	0,555	0,416	0,628
Assunção	0,500	0,611	0,424	0,509	0,528	0,608	0,547	0,717
Baía da Traição	0,470	0,594	0,420	0,488	0,542	0,607	0,448	0,688
Bananeiras	0,504	0,599	0,469	0,489	0,647	0,675	0,396	0,633
Baraúna	0,447	0,592	0,396	0,498	0,558	0,594	0,387	0,685
Barra de Santa Rosa	0,451	0,575	0,413	0,478	0,485	0,587	0,454	0,661
Barra de Santana	0,492	0,575	0,472	0,461	0,536	0,619	0,467	0,646
Barra de São Miguel	0,498	0,613	0,488	0,523	0,481	0,591	0,524	0,724
Bayeux	0,600	0,689	0,506	0,564	0,651	0,706	0,643	0,798
Belém	0,502	0,595	0,444	0,514	0,610	0,632	0,452	0,639
Belém do Brejo do Cruz	0,450	0,570	0,438	0,490	0,500	0,618	0,411	0,601
Bernardino Batista	0,441	0,552	0,353	0,451	0,552	0,561	0,419	0,643
Boa Ventura	0,500	0,600	0,396	0,472	0,570	0,667	0,534	0,661
Boa Vista	0,604	0,688	0,503	0,567	0,664	0,718	0,646	0,780
Bom Jesus	0,488	0,580	0,433	0,497	0,520	0,564	0,511	0,679
Bom Sucesso	0,515	0,635	0,428	0,504	0,616	0,722	0,501	0,680
Bonito de Santa Fé	0,469	0,574	0,426	0,518	0,527	0,540	0,453	0,663
Boqueirão	0,531	0,608	0,505	0,526	0,536	0,591	0,551	0,708
Borborema	0,487	0,600	0,468	0,516	0,512	0,643	0,480	0,640
Brejo do Cruz	0,522	0,635	0,454	0,546	0,615	0,717	0,497	0,643
Brejo dos Santos	0,477	0,613	0,418	0,525	0,500	0,637	0,514	0,677
Caaporã	0,477	0,617	0,444	0,508	0,504	0,625	0,482	0,717
Cabaceiras	0,580	0,682	0,487	0,542	0,572	0,684	0,680	0,821
Cabedelo	0,646	0,757	0,588	0,726	0,654	0,706	0,696	0,838
Cachoeira dos Índios	0,476	0,577	0,400	0,496	0,527	0,561	0,502	0,674
Cacimba de Areia	0,468	0,581	0,409	0,485	0,508	0,608	0,486	0,651
Cacimba de Dentro	0,449	0,548	0,429	0,460	0,540	0,582	0,378	0,602
Cacimbas	0,384	0,494	0,353	0,397	0,448	0,524	0,351	0,562
Caiçara	0,451	0,576	0,425	0,488	0,492	0,574	0,435	0,665
Cajazeiras	0,614	0,685	0,550	0,607	0,672	0,692	0,619	0,755
Cajazeirinhas	0,423	0,543	0,407	0,468	0,491	0,543	0,371	0,619
Caldas Brandão	0,435	0,548	0,439	0,490	0,455	0,558	0,410	0,596
Camalaú	0,511	0,581	0,430	0,490	0,568	0,619	0,536	0,635
Campina Grande	0,647	0,721	0,614	0,678	0,585	0,641	0,741	0,844
Campo de Santana	0,452	0,548	0,458	0,466	0,518	0,576	0,380	0,602
Capim	0,380	0,519	0,405	0,470	0,461	0,547	0,274	0,541
Caraúbas	0,501	0,623	0,459	0,511	0,536	0,626	0,509	0,731
Carrapateira	0,546	0,602	0,510	0,498	0,613	0,661	0,516	0,646
Casserengue	0,375	0,513	0,385	0,420	0,496	0,560	0,245	0,559
Catingueira	0,437	0,555	0,372	0,486	0,530	0,548	0,408	0,630

ANUÁRIO ESTATÍSTICO DO ESTADO DA PARAÍBA - 2011

II - Características Demográficas e Sociais

2.1 - Demografia

2.1.4 - Índice de Desenvolvimento Humano (IDH)

Tabela 01 - Índice de desenvolvimento humano municipal, segundo os municípios - Paraíba - 1991/2000 — 2 de 4

Municípios	IDH - M		IDHM - Renda		IDHM - Longevidade		IDHM - Educação	
	1991	2000	1991	2000	1991	2000	1991	2000
Catolé do Rocha	0,561	0,668	0,474	0,560	0,616	0,717	0,593	0,728
Caturité	0,505	0,617	0,455	0,512	0,507	0,602	0,553	0,736
Conceição	0,491	0,608	0,407	0,500	0,570	0,667	0,496	0,657
Condado	0,534	0,603	0,447	0,505	0,592	0,609	0,564	0,695
Conde	0,507	0,613	0,445	0,539	0,599	0,642	0,478	0,657
Congo	0,532	0,631	0,433	0,509	0,645	0,692	0,519	0,693
Coremas	0,483	0,595	0,455	0,513	0,531	0,628	0,463	0,644
Coxixola	0,537	0,639	0,435	0,520	0,568	0,644	0,609	0,752
Cruz do Espírito Santo	0,432	0,547	0,444	0,494	0,448	0,538	0,405	0,608
Cubati	0,472	0,591	0,420	0,519	0,457	0,564	0,539	0,689
Cuité	0,454	0,588	0,428	0,517	0,470	0,569	0,463	0,679
Cuité de Mamanguape	0,409	0,544	0,419	0,479	0,470	0,555	0,338	0,597
Cuitegi	0,436	0,562	0,413	0,487	0,477	0,571	0,418	0,628
Curral de Cima	0,387	0,508	0,428	0,431	0,438	0,547	0,294	0,547
Curral Velho	0,485	0,595	0,401	0,461	0,570	0,649	0,485	0,675
Damião	0,363	0,527	0,342	0,421	0,485	0,553	0,261	0,608
Desterro	0,463	0,575	0,437	0,480	0,448	0,560	0,505	0,686
Diamante	0,447	0,574	0,351	0,464	0,570	0,585	0,420	0,674
Dona Inês	0,469	0,551	0,447	0,460	0,568	0,586	0,393	0,606
Duas Estradas	0,451	0,569	0,423	0,502	0,477	0,559	0,452	0,646
Emas	0,455	0,560	0,362	0,458	0,508	0,579	0,496	0,644
Esperança	0,549	0,632	0,488	0,550	0,638	0,660	0,520	0,685
Fagundes	0,458	0,559	0,415	0,470	0,522	0,557	0,438	0,649
Frei Martinho	0,527	0,610	0,473	0,524	0,537	0,594	0,572	0,713
Gado Bravo	0,409	0,527	0,385	0,438	0,452	0,503	0,391	0,640
Guarabira	0,583	0,659	0,519	0,584	0,652	0,660	0,578	0,734
Gurinhém	0,411	0,545	0,401	0,486	0,455	0,558	0,376	0,591
Gurjão	0,553	0,639	0,464	0,535	0,603	0,624	0,592	0,759
Ibiara	0,454	0,589	0,353	0,481	0,570	0,649	0,438	0,638
Igaracy	0,493	0,608	0,377	0,485	0,566	0,656	0,535	0,683
Imaculada	0,433	0,542	0,392	0,432	0,448	0,524	0,458	0,669
Ingá	0,453	0,565	0,450	0,515	0,455	0,558	0,454	0,622
Itabaiana	0,514	0,612	0,482	0,548	0,520	0,600	0,539	0,689
Itaporanga	0,537	0,624	0,458	0,551	0,570	0,595	0,584	0,725
Itapororoca	0,443	0,573	0,448	0,511	0,529	0,607	0,353	0,601
Itatuba	0,447	0,526	0,433	0,460	0,455	0,530	0,452	0,587
Jacaraú	0,426	0,555	0,436	0,479	0,445	0,547	0,398	0,640
Jericó	0,519	0,610	0,451	0,520	0,616	0,637	0,490	0,673
João Pessoa	0,719	0,783	0,693	0,743	0,660	0,720	0,803	0,885
Juarez Távora	0,461	0,552	0,448	0,507	0,524	0,558	0,411	0,591
Juazeirinho	0,475	0,581	0,423	0,496	0,462	0,562	0,541	0,685
Junco do Seridó	0,486	0,594	0,414	0,500	0,482	0,565	0,563	0,718
Juripiranga	0,432	0,533	0,438	0,497	0,448	0,506	0,411	0,597
Juru	0,432	0,561	0,339	0,464	0,511	0,560	0,446	0,659
Lagoa	0,449	0,575	0,367	0,484	0,500	0,618	0,481	0,622
Lagoa de Dentro	0,464	0,565	0,459	0,481	0,498	0,559	0,435	0,656
Lagoa Seca	0,541	0,612	0,544	0,558	0,522	0,570	0,557	0,707
Lastro	0,463	0,591	0,359	0,464	0,552	0,646	0,478	0,664
Livramento	0,473	0,586	0,373	0,459	0,469	0,581	0,576	0,718
Logradouro	0,427	0,548	0,405	0,488	0,477	0,504	0,399	0,652
Lucena	0,493	0,604	0,436	0,504	0,599	0,642	0,444	0,667
Mãe d'Água	0,439	0,580	0,400	0,462	0,457	0,599	0,460	0,678
Malta	0,506	0,613	0,455	0,542	0,549	0,613	0,513	0,685
Mamanguape	0,485	0,581	0,494	0,540	0,486	0,555	0,475	0,648
Manaíra	0,466	0,549	0,395	0,459	0,526	0,562	0,477	0,626
Marcação	0,373	0,526	0,407	0,435	0,438	0,547	0,273	0,597
Mari	0,434	0,560	0,441	0,522	0,448	0,555	0,413	0,602
Marizópolis	0,503	0,590	0,445	0,521	0,540	0,586	0,524	0,664

ANUÁRIO ESTATÍSTICO DO ESTADO DA PARAÍBA - 2011

II - Características Demográficas e Sociais

2.1 - Demografia

2.1.4 - Índice de Desenvolvimento Humano (IDH)

Tabela 01 - Índice de desenvolvimento humano municipal, segundo os municípios - Paraíba - 1991/2000 — 3 de 4

Municípios	IDH - M		IDHM - Renda		IDHM - Longevidade		IDHM - Educação	
	1991	2000	1991	2000	1991	2000	1991	2000
Massaranduba	0,488	0,561	0,457	0,499	0,562	0,570	0,444	0,613
Mataraca	0,483	0,573	0,481	0,495	0,486	0,555	0,481	0,670
Matinhas	0,460	0,576	0,420	0,477	0,496	0,606	0,463	0,645
Mato Grosso	0,410	0,553	0,377	0,469	0,500	0,637	0,354	0,553
Maturéia	0,416	0,553	0,413	0,460	0,448	0,524	0,388	0,675
Mogeiro	0,429	0,545	0,412	0,470	0,455	0,530	0,419	0,635
Montadas	0,480	0,580	0,402	0,497	0,504	0,556	0,533	0,686
Monte Horebe	0,519	0,611	0,449	0,497	0,613	0,661	0,496	0,675
Monteiro	0,512	0,603	0,476	0,563	0,538	0,568	0,523	0,678
Mulungu	0,457	0,567	0,423	0,495	0,550	0,593	0,397	0,613
Natuba	0,420	0,513	0,425	0,474	0,452	0,503	0,382	0,561
Nazarezinho	0,479	0,579	0,390	0,468	0,530	0,623	0,518	0,647
Nova Floresta	0,490	0,606	0,460	0,514	0,502	0,569	0,508	0,735
Nova Olinda	0,458	0,605	0,391	0,460	0,523	0,660	0,461	0,695
Nova Palmeira	0,509	0,632	0,435	0,514	0,537	0,639	0,555	0,743
Olho d'Água	0,482	0,559	0,405	0,438	0,551	0,579	0,490	0,659
Olivedos	0,498	0,627	0,444	0,516	0,492	0,636	0,557	0,729
Ouro Velho	0,510	0,633	0,435	0,538	0,519	0,619	0,575	0,743
Parari	0,505	0,629	0,390	0,501	0,519	0,619	0,605	0,767
Passagem	0,520	0,628	0,426	0,529	0,596	0,642	0,537	0,713
Patos	0,597	0,678	0,563	0,623	0,560	0,642	0,667	0,768
Paulista	0,525	0,619	0,445	0,529	0,663	0,699	0,467	0,630
Pedra Branca	0,488	0,615	0,395	0,467	0,570	0,651	0,498	0,727
Pedra Lavrada	0,461	0,581	0,421	0,492	0,462	0,562	0,501	0,690
Pedras de Fogo	0,486	0,568	0,496	0,509	0,558	0,581	0,405	0,614
Pedro Régis	0,392	0,532	0,398	0,464	0,438	0,555	0,341	0,577
Piancó	0,503	0,634	0,430	0,546	0,556	0,673	0,523	0,682
Picuí	0,509	0,606	0,484	0,526	0,537	0,594	0,507	0,698
Pilar	0,460	0,569	0,431	0,510	0,500	0,555	0,448	0,642
Pilões	0,462	0,560	0,428	0,463	0,582	0,606	0,377	0,610
Pilõezinhos	0,423	0,531	0,387	0,471	0,477	0,546	0,404	0,575
Pirpirituba	0,489	0,612	0,438	0,529	0,537	0,631	0,493	0,676
Pitimbu	0,482	0,594	0,462	0,509	0,531	0,606	0,454	0,666
Pocinhos	0,494	0,592	0,453	0,490	0,556	0,600	0,474	0,687
Poço Dantas	0,403	0,517	0,361	0,442	0,527	0,561	0,320	0,548
Poço de José de Moura	0,470	0,574	0,395	0,499	0,527	0,540	0,488	0,683
Pombal	0,559	0,661	0,531	0,567	0,581	0,687	0,564	0,730
Prata	0,503	0,608	0,425	0,534	0,479	0,598	0,604	0,691
Princesa Isabel	0,527	0,631	0,459	0,539	0,574	0,626	0,548	0,727
Puxinanã	0,519	0,628	0,461	0,490	0,578	0,655	0,519	0,738
Queimadas	0,508	0,595	0,436	0,517	0,558	0,570	0,529	0,698
Quixaba	0,421	0,599	0,391	0,489	0,457	0,604	0,416	0,704
Remígio	0,529	0,612	0,508	0,528	0,549	0,636	0,530	0,673
Riachão	0,397	0,568	0,368	0,468	0,485	0,602	0,339	0,634
Riachão do Bacamarte	0,466	0,562	0,431	0,505	0,530	0,558	0,436	0,624
Riachão do Poço	0,444	0,553	0,427	0,480	0,500	0,560	0,404	0,618
Riacho de Santo Antônio	0,454	0,589	0,469	0,508	0,481	0,591	0,412	0,668
Riacho dos Cavalos	0,451	0,583	0,408	0,486	0,500	0,637	0,446	0,626
Rio Tinto	0,506	0,603	0,484	0,537	0,529	0,555	0,506	0,717
Salgadinho	0,421	0,564	0,376	0,457	0,482	0,594	0,405	0,642
Salgado de São Félix	0,470	0,552	0,436	0,485	0,530	0,559	0,445	0,612
Santa Cecília	0,428	0,520	0,412	0,417	0,512	0,555	0,359	0,588
Santa Cruz	0,531	0,642	0,422	0,512	0,631	0,681	0,541	0,733
Santa Helena	0,536	0,624	0,465	0,530	0,613	0,642	0,529	0,699
Santa Inês	0,442	0,553	0,386	0,424	0,570	0,596	0,371	0,638
Santa Luzia	0,586	0,676	0,521	0,568	0,586	0,705	0,652	0,755
Santa Rita	0,567	0,659	0,504	0,550	0,599	0,706	0,597	0,722
Santa Teresinha	0,438	0,586	0,384	0,485	0,508	0,591	0,422	0,682

ANUÁRIO ESTATÍSTICO DO ESTADO DA PARAÍBA - 2011

II - Características Demográficas e Sociais

2.1 - Demografia

2.1.4 - Índice de Desenvolvimento Humano (IDH)

Tabela 01 - Índice de desenvolvimento humano municipal, segundo os municípios - Paraíba - 1991/2000 — 4 de 4

Municípios	IDH - M		IDHM - Renda		IDHM - Longevidade		IDHM - Educação	
	1991	2000	1991	2000	1991	2000	1991	2000
Santana de Mangueira	0,424	0,557	0,389	0,437	0,570	0,636	0,313	0,598
Santana dos Garrotes	0,476	0,619	0,367	0,474	0,580	0,686	0,482	0,697
Santarém	0,444	0,579	0,368	0,495	0,527	0,561	0,437	0,682
Santo André	0,517	0,626	0,445	0,533	0,536	0,602	0,571	0,743
São Bentinho	0,480	0,626	0,398	0,497	0,561	0,681	0,482	0,701
São Bento	0,531	0,638	0,514	0,561	0,631	0,709	0,448	0,644
São Domingos	0,418	0,561	0,403	0,485	0,473	0,552	0,377	0,645
São Domingos de Cariri	0,545	0,675	0,456	0,530	0,603	0,759	0,575	0,737
São Francisco	0,480	0,632	0,407	0,500	0,556	0,702	0,478	0,693
São João do Cariri	0,559	0,674	0,469	0,545	0,572	0,684	0,637	0,793
São João do Rio do Peixe	0,483	0,595	0,399	0,526	0,527	0,561	0,524	0,699
São João do Tigre	0,428	0,527	0,374	0,475	0,469	0,517	0,441	0,590
São José da Lagoa Tapada	0,439	0,551	0,403	0,455	0,551	0,623	0,363	0,575
São José de Caiana	0,437	0,561	0,333	0,445	0,570	0,599	0,408	0,638
São José de Espinharas	0,448	0,593	0,391	0,487	0,508	0,591	0,444	0,702
São José de Piranhas	0,512	0,612	0,436	0,510	0,598	0,642	0,501	0,685
São José de Princesa	0,452	0,552	0,399	0,456	0,448	0,524	0,508	0,676
São José do Bonfim	0,462	0,562	0,402	0,486	0,457	0,541	0,528	0,658
São José do Brejo do Cruz	0,469	0,602	0,423	0,485	0,600	0,671	0,385	0,649
São José do Sabugi	0,540	0,656	0,435	0,522	0,586	0,705	0,598	0,740
São José dos Cordeiros	0,530	0,631	0,401	0,496	0,621	0,678	0,568	0,719
São José dos Ramos	0,423	0,525	0,417	0,475	0,500	0,538	0,351	0,562
São Mamede	0,550	0,646	0,448	0,555	0,586	0,657	0,615	0,727
São Miguel de Taipu	0,410	0,524	0,412	0,479	0,448	0,506	0,370	0,587
São Sebastião de Lagoa de Roça	0,493	0,622	0,458	0,549	0,542	0,631	0,478	0,687
São Sebastião do Umbuzeiro	0,478	0,574	0,443	0,519	0,477	0,543	0,514	0,659
Sapé	0,452	0,556	0,467	0,504	0,448	0,538	0,441	0,627
Seridó	0,445	0,575	0,381	0,448	0,474	0,594	0,479	0,682
Serra Branca	0,571	0,662	0,501	0,560	0,568	0,658	0,645	0,767
Serra da Raíz	0,459	0,565	0,417	0,491	0,477	0,546	0,483	0,658
Serra Grande	0,472	0,590	0,375	0,491	0,570	0,637	0,471	0,642
Serra Redonda	0,478	0,576	0,428	0,518	0,561	0,570	0,444	0,639
Serraria	0,443	0,563	0,418	0,474	0,517	0,573	0,394	0,641
Sertãozinho	0,512	0,611	0,421	0,511	0,601	0,632	0,515	0,690
Sobrado	0,432	0,555	0,425	0,476	0,500	0,560	0,371	0,630
Solânea	0,504	0,615	0,502	0,542	0,568	0,662	0,441	0,640
Soledade	0,547	0,639	0,478	0,545	0,586	0,636	0,577	0,735
Sossêgo	0,439	0,551	0,402	0,463	0,474	0,560	0,440	0,630
Sousa	0,564	0,658	0,528	0,603	0,581	0,628	0,582	0,742
Sumé	0,573	0,658	0,481	0,544	0,647	0,692	0,592	0,739
Taperoá	0,482	0,575	0,421	0,486	0,469	0,538	0,555	0,701
Tavares	0,481	0,587	0,413	0,460	0,569	0,626	0,460	0,676
Teixeira	0,505	0,624	0,454	0,518	0,511	0,626	0,551	0,727
Tenório	0,468	0,570	0,389	0,476	0,537	0,562	0,478	0,671
Triunfo	0,488	0,580	0,418	0,507	0,537	0,561	0,509	0,673
Uiraúna	0,562	0,646	0,480	0,571	0,635	0,662	0,571	0,706
Umbuzeiro	0,458	0,539	0,434	0,490	0,512	0,525	0,427	0,603
Várzea	0,592	0,697	0,447	0,550	0,586	0,705	0,742	0,835
Vieirópolis	0,433	0,549	0,387	0,463	0,491	0,552	0,420	0,633
Vista Serrana	0,549	0,650	0,477	0,534	0,621	0,718	0,549	0,698
Zabelê	0,468	0,598	0,433	0,523	0,478	0,596	0,492	0,674

Fonte: Atlas do Desenvolvimento Humano no Brasil

ANUÁRIO ESTATÍSTICO DO ESTADO DA PARAÍBA - 2011

II - Características Demográficas e Sociais

2.1 - Demografia

2.1.4 - Índice de Desenvolvimento Humano (IDH)

Tabela 02 - Índice de desenvolvimento humano municipal (IDH-M) e ranking, segundo os municípios - Paraíba - 2000 — 1 de 5

Municípios	Esperança de vida ao nascer	Taxa		Renda per capita	Índice				Ranking por UF	Ranking nacional
		Alfabetização de adultos	Bruta de frequência escolar		Esperança de vida (IDHM-L)	Educação (IDHM-E)	PIB (IDHM-R)	Desenvolvimento humano municipal (IDH-M)		
Água Branca	56,44	61,53	81,97	70,47	0,524	0,683	0,483	0,564	158	5.188
Aguiar	61,50	54,56	75,51	60,38	0,608	0,615	0,457	0,560	169	5.223
Alagoa Grande	66,03	54,38	75,16	93,48	0,684	0,613	0,530	0,609	73	4.501
Alagoa Nova	64,62	60,85	78,19	82,87	0,660	0,666	0,510	0,612	63	4.446
Alagoinha	58,54	56,47	81,52	83,42	0,559	0,648	0,511	0,573	145	5.076
Alcantil	62,47	66,21	81,98	68,80	0,624	0,715	0,479	0,606	78	4.550
Algodão de Jandaíra	61,71	51,46	77,08	56,19	0,612	0,600	0,445	0,552	184	5.284
Alhandra	63,41	61,87	77,01	81,51	0,640	0,669	0,507	0,606	81	4.562
Amparo	62,13	65,56	77,60	75,58	0,619	0,696	0,495	0,603	84	4.604
Aparecida	65,94	62,80	74,00	97,80	0,682	0,665	0,538	0,628	40	4.161
Araçagi	59,47	55,57	79,77	65,29	0,575	0,636	0,470	0,560	168	5.222
Arara	58,15	50,53	80,01	75,97	0,553	0,604	0,496	0,551	191	5.299
Araruna	58,62	51,81	76,63	68,25	0,560	0,601	0,478	0,546	200	5.337
Areia	63,56	61,03	77,40	90,66	0,643	0,665	0,525	0,611	69	4.468
Areia de Baraúnas	60,47	61,80	78,09	58,11	0,591	0,672	0,451	0,571	146	5.088
Areial	58,36	68,83	79,60	86,96	0,556	0,724	0,518	0,599	91	4.673
Aroeiras	58,30	55,90	76,50	74,99	0,555	0,628	0,493	0,559	174	5.237
Assunção	61,46	69,48	76,18	82,45	0,608	0,717	0,509	0,611	66	4.457
Baía da Traição	61,40	63,34	79,85	72,46	0,607	0,688	0,488	0,594	102	4.768
Bananeiras	65,50	53,12	83,56	72,94	0,675	0,633	0,489	0,599	94	4.684
Baraúna	60,66	64,91	75,65	76,99	0,594	0,685	0,498	0,592	106	4.805
Barra de Santa Rosa	60,20	57,42	83,52	68,17	0,587	0,661	0,477	0,575	135	5.047
Barra de Santana	62,12	59,95	73,94	61,78	0,619	0,646	0,461	0,575	134	5.043
Barra de São Miguel	60,43	69,12	79,01	89,69	0,590	0,724	0,523	0,613	60	4.438
Bayeux	67,37	78,71	82,08	114,37	0,706	0,798	0,564	0,689	5	3.165
Belém	62,92	56,00	79,69	84,60	0,632	0,639	0,514	0,595	100	4.759
Belém do Brejo do Cruz	62,10	53,28	73,78	73,53	0,618	0,601	0,490	0,570	147	5.110
Bernardino Batista	58,64	57,73	77,53	57,98	0,561	0,643	0,450	0,551	188	5.292
Boa Ventura	65,02	62,61	73,05	66,01	0,667	0,661	0,472	0,600	90	4.660
Boa Vista	68,11	78,31	77,27	116,30	0,718	0,780	0,567	0,688	6	3.185
Bom Jesus	58,86	63,86	76,01	76,41	0,564	0,679	0,497	0,580	124	4.978
Bom Sucesso	68,35	64,09	75,71	80,07	0,722	0,680	0,504	0,635	29	4.016
Bonito de Santa Fé	57,38	63,11	72,61	86,63	0,540	0,663	0,517	0,573	142	5.073
Boqueirão	60,43	66,56	79,32	91,04	0,590	0,708	0,526	0,608	74	4.518
Borborema	63,56	55,63	80,70	85,59	0,643	0,640	0,515	0,599	92	4.676
Brejo do Cruz	68,02	61,21	70,34	102,57	0,717	0,643	0,546	0,635	30	4.024
Brejo dos Santos	63,24	61,73	79,64	90,69	0,637	0,677	0,525	0,613	58	4.423
Caaporã	62,49	66,76	81,57	82,02	0,625	0,717	0,508	0,617	54	4.361
Cabaceiras	66,06	80,30	85,81	100,45	0,684	0,821	0,542	0,683	8	3.269
Cabedelo	67,37	83,65	84,01	302,76	0,706	0,838	0,726	0,757	2	1.686
Cachoeira dos Índios	58,64	62,21	77,91	76,10	0,561	0,674	0,496	0,577	129	5.025
Cacimba de Areia	61,47	60,68	73,95	71,10	0,608	0,651	0,485	0,581	120	4.961
Cacimba de Dentro	59,94	50,26	80,08	61,36	0,582	0,602	0,460	0,548	197	5.321
Cacimbas	56,44	48,92	70,64	42,16	0,524	0,562	0,397	0,494	223	5.495
Caiçara	59,41	58,91	81,59	72,50	0,574	0,665	0,488	0,575	133	5.041
Cajazeiras	66,50	72,75	80,96	148,40	0,692	0,755	0,607	0,685	7	3.236
Cajazeirinhas	57,59	55,35	75,15	64,28	0,543	0,619	0,468	0,543	204	5.351
Caldas Brandão	58,49	54,21	70,39	73,50	0,558	0,596	0,490	0,548	196	5.320
Camalaú	62,13	59,88	70,63	73,48	0,619	0,635	0,490	0,581	119	4.959
Campina Grande	63,47	82,88	87,45	226,09	0,641	0,844	0,678	0,721	3	2.608
Campo de Santana	59,53	53,40	73,76	63,68	0,576	0,602	0,466	0,548	198	5.322
Capim	57,83	43,36	75,47	65,19	0,547	0,541	0,470	0,519	218	5.457
Caraúbas	62,58	69,79	79,68	83,44	0,626	0,731	0,511	0,623	49	4.256
Carrapateira	64,64	60,09	73,74	77,08	0,661	0,646	0,498	0,602	89	4.629
Casserengue	58,62	43,05	81,73	48,17	0,560	0,559	0,420	0,513	220	5.466

ANUÁRIO ESTATÍSTICO DO ESTADO DA PARAÍBA - 2011

II - Características Demográficas e Sociais

2.1 - Demografia

2.1.4 - Índice de Desenvolvimento Humano (IDH)

Tabela 02 - Índice de desenvolvimento humano municipal (IDH-M) e ranking, segundo os municípios - Paraíba - 2000 2 de 5

Municípios	Esperança de vida ao nascer	Taxa		Renda per capita	Índice				Ranking por UF	Ranking nacional
		Alfabetização de adultos	Bruta de frequência escolar		Esperança de vida (IDHM-L)	Educação (IDHM-E)	PIB (IDHM-R)	Desenvolvimento humano municipal (IDH-M)		
Catingueira	57,89	57,85	73,15	71,81	0,548	0,630	0,486	0,555	179	5.269
Catolé do Rocha	68,02	70,39	77,50	111,39	0,717	0,728	0,559	0,668	13	3.494
Caturité	61,13	70,64	79,50	83,98	0,602	0,736	0,512	0,617	53	4.359
Conceição	65,02	58,85	79,33	77,87	0,667	0,657	0,500	0,608	76	4.525
Condado	61,56	63,28	81,81	80,44	0,609	0,695	0,505	0,603	86	4.608
Conde	63,51	62,31	72,58	98,57	0,642	0,657	0,539	0,613	59	4.433
Congo	66,50	64,86	78,12	82,22	0,692	0,693	0,509	0,631	36	4.100
Coremas	62,69	58,55	76,02	84,53	0,628	0,644	0,513	0,595	97	4.750
Coxixola	63,64	72,80	79,94	88,06	0,644	0,752	0,520	0,639	26	3.958
Cruz do Espírito Santo	57,30	56,35	69,80	75,37	0,538	0,608	0,494	0,547	199	5.332
Cubati	58,83	64,25	78,19	87,22	0,564	0,689	0,519	0,590	108	4.834
Cuité	59,12	59,38	84,83	86,42	0,569	0,679	0,517	0,588	113	4.863
Cuité de Mamanguape	58,31	50,29	78,39	68,64	0,555	0,597	0,479	0,543	203	5.350
Cuitegi	59,25	54,57	79,12	72,07	0,571	0,628	0,487	0,562	161	5.203
Curral de Cima	57,83	44,73	74,64	51,59	0,547	0,547	0,431	0,508	222	5.475
Curral Velho	63,93	63,12	76,22	61,71	0,649	0,675	0,461	0,595	99	4.758
Damião	58,15	51,19	80,05	48,47	0,553	0,608	0,421	0,527	212	5.428
Desterro	58,62	63,39	79,12	69,25	0,560	0,686	0,480	0,576	132	5.036
Diamante	60,08	62,32	77,60	62,83	0,585	0,674	0,464	0,574	139	5.061
Dona Inês	60,16	51,61	78,45	61,20	0,586	0,606	0,459	0,550	192	5.301
Duas Estradas	58,54	56,01	81,73	79,05	0,559	0,646	0,502	0,569	149	5.126
Emas	59,77	60,06	73,15	60,57	0,579	0,644	0,458	0,560	167	5.221
Esperança	64,61	66,54	72,43	105,47	0,660	0,685	0,550	0,632	34	4.083
Fagundes	58,43	57,77	79,19	65,11	0,557	0,649	0,470	0,559	173	5.236
Frei Martinho	60,66	67,41	79,09	89,84	0,594	0,713	0,524	0,610	71	4.479
Gado Bravo	55,18	58,09	75,88	53,81	0,503	0,640	0,438	0,527	211	5.427
Guarabira	64,61	71,04	78,18	128,76	0,660	0,734	0,584	0,659	16	3.614
Gurinhém	58,49	51,96	73,50	71,50	0,558	0,591	0,485	0,545	202	5.344
Gurjão	62,47	72,63	82,55	96,22	0,624	0,759	0,535	0,640	25	3.936
Ibiara	63,93	55,65	80,15	69,71	0,649	0,638	0,481	0,589	112	4.848
Igaracy	64,36	63,31	78,21	71,40	0,656	0,683	0,485	0,608	75	4.521
Imaculada	56,44	63,00	74,64	52,01	0,524	0,669	0,432	0,542	205	5.365
Ingá	58,49	57,03	72,58	85,15	0,558	0,622	0,515	0,565	156	5.174
Itabaiana	61,00	64,28	78,09	103,69	0,600	0,689	0,547	0,612	64	4.447
Itaporanga	60,68	70,35	76,79	106,13	0,595	0,725	0,551	0,624	48	4.244
Itapororoca	61,40	50,35	79,74	83,05	0,607	0,601	0,510	0,573	144	5.075
Itatuba	56,81	52,42	71,33	61,19	0,530	0,587	0,459	0,526	214	5.436
Jacaraú	57,83	53,95	83,99	68,80	0,547	0,640	0,479	0,555	178	5.266
Jericó	63,24	62,85	76,19	87,80	0,637	0,673	0,520	0,610	72	4.483
João Pessoa	68,22	87,67	90,21	334,69	0,720	0,885	0,743	0,783	1	985
Juarez Távora	58,49	53,79	69,71	81,17	0,558	0,591	0,507	0,552	186	5.288
Juazeirinho	58,70	66,45	72,65	76,15	0,562	0,685	0,496	0,581	122	4.963
Junco do Seridó	58,90	68,05	79,41	78,01	0,565	0,718	0,500	0,594	101	4.763
Juripiranga	55,35	53,42	72,34	76,44	0,506	0,597	0,497	0,533	207	5.406
Juru	58,62	59,63	78,41	62,82	0,560	0,659	0,464	0,561	163	5.211

Tabela 02 - Índice de desenvolvimento humano municipal (IDH-M) e ranking, segundo os municípios - Paraíba - 2000

Municípios	Esperança de vida ao nascer	Taxa		Renda per capita	Índice				Ranking por UF	Ranking nacional
		Alfabetização de adultos	Bruta de frequência escolar		Esperança de vida (IDHM-L)	Educação (IDHM-E)	PIB (IDHM-R)	Desenvolvimento humano municipal (IDH-M)		
Lagoa	62,10	56,83	73,09	70,68	0,618	0,622	0,484	0,575	137	5.053
Lagoa de Dentro	58,56	58,28	80,24	69,79	0,559	0,656	0,481	0,566	154	5.167
Lagoa Seca	59,17	69,21	73,61	110,09	0,570	0,707	0,557	0,611	67	4.460
Lastro	63,77	61,22	76,90	62,70	0,646	0,664	0,464	0,591	107	4.826
Livramento	59,87	69,41	76,74	61,12	0,581	0,718	0,459	0,586	115	4.892
Logradouro	55,27	58,90	77,82	72,60	0,504	0,652	0,488	0,548	195	5.319
Lucena	63,51	65,50	69,14	80,05	0,642	0,667	0,504	0,604	83	4.587
Mãe d'Água	60,95	60,57	82,38	62,26	0,599	0,678	0,462	0,580	125	4.980
Malta	61,79	63,19	79,05	100,56	0,613	0,685	0,542	0,613	57	4.419
Mamanguape	58,31	61,67	71,01	99,26	0,555	0,648	0,540	0,581	121	4.962
Manaíra	58,71	55,56	76,83	61,12	0,562	0,626	0,459	0,549	194	5.314
Marcação	57,83	50,01	79,09	52,67	0,547	0,597	0,434	0,526	213	5.433
Mari	58,30	53,24	74,12	88,77	0,555	0,602	0,522	0,560	171	5.229
Marizópolis	60,14	62,60	73,88	88,46	0,586	0,664	0,521	0,590	110	4.839
Massaranduba	59,17	56,53	70,91	77,71	0,570	0,613	0,499	0,561	165	5.218
Mataraca	58,31	62,15	76,63	75,59	0,555	0,670	0,495	0,573	143	5.074
Matinhas	61,35	59,29	74,79	68,10	0,606	0,645	0,477	0,576	130	5.031
Mato Grosso	63,24	47,49	71,07	64,61	0,637	0,553	0,469	0,553	180	5.275
Maturéia	56,44	59,69	83,16	61,41	0,524	0,675	0,460	0,553	181	5.276
Mogeiro	56,81	56,54	77,50	65,04	0,530	0,635	0,470	0,545	201	5.343
Montadas	58,36	65,22	75,38	76,76	0,556	0,686	0,497	0,580	126	4.984
Monte Horebe	64,64	61,79	78,97	76,51	0,661	0,675	0,497	0,611	70	4.471
Monteiro	59,11	64,48	74,37	113,57	0,568	0,678	0,563	0,603	87	4.610
Mulungu	60,56	55,44	73,11	75,62	0,593	0,613	0,495	0,567	153	5.150
Natuba	55,18	48,80	70,68	66,72	0,503	0,561	0,474	0,513	221	5.468
Nazarezinho	62,39	61,15	71,82	64,23	0,623	0,647	0,468	0,579	128	4.999
Nova Floresta	59,12	67,69	85,02	84,67	0,569	0,735	0,514	0,606	80	4.559
Nova Olinda	64,57	62,05	84,34	61,51	0,660	0,695	0,460	0,605	82	4.576
Nova Palmeira	63,33	72,43	78,03	84,79	0,639	0,743	0,514	0,632	33	4.082
Olho d'Água	59,77	59,76	78,05	53,93	0,579	0,659	0,438	0,559	172	5.234
Olivedos	63,16	68,54	81,51	85,75	0,636	0,729	0,516	0,627	43	4.185
Ouro Velho	62,13	70,45	82,07	97,94	0,619	0,743	0,538	0,633	32	4.055
Parari	62,13	75,93	78,28	78,46	0,619	0,767	0,501	0,629	39	4.146
Passagem	63,51	67,54	78,76	92,83	0,642	0,713	0,529	0,628	41	4.172
Patos	63,51	75,06	80,29	163,21	0,642	0,768	0,623	0,678	9	3.333
Paulista	66,93	58,12	72,86	92,96	0,699	0,630	0,529	0,619	51	4.308
Pedra Branca	64,04	68,89	80,38	63,82	0,651	0,727	0,467	0,615	55	4.398
Pedra Lavrada	58,70	64,40	78,17	74,46	0,562	0,690	0,492	0,581	118	4.957
Pedras de Fogo	59,86	55,12	74,06	82,53	0,581	0,614	0,509	0,568	151	5.137
Pedro Régis	58,31	47,79	77,54	62,78	0,555	0,577	0,464	0,532	208	5.411
Piancó	65,39	64,13	76,47	102,47	0,673	0,682	0,546	0,634	31	4.050
Picuí	60,66	65,04	79,35	90,94	0,594	0,698	0,526	0,606	79	4.551
Pilar	58,30	59,90	72,77	82,62	0,555	0,642	0,510	0,569	150	5.132
Pilões	61,35	54,13	74,80	62,36	0,606	0,610	0,463	0,560	170	5.228
Pilõezinhos	57,77	49,73	72,92	65,44	0,546	0,575	0,471	0,530	209	5.415

ANUÁRIO ESTATÍSTICO DO ESTADO DA PARAÍBA - 2011

II - Características Demográficas e Sociais

2.1 - Demografia

2.1.4 - Índice de Desenvolvimento Humano (IDH)

Tabela 02 - Índice de desenvolvimento humano municipal (IDH-M) e ranking, segundo os municípios - Paraíba - 2000 4 de 5

Municípios	Esperança de vida ao nascer	Taxa		Renda per capita	Índice				Ranking por UF	Ranking nacional
		Alfabetização de adultos	Bruta de frequência escolar		Esperança de vida (IDHM-L)	Educação (IDHM-E)	PIB (IDHM-R)	Desenvolvimento humano municipal (IDH-M)		
Pirpirituba	62,84	62,15	78,43	92,88	0,631	0,676	0,529	0,612	65	4.449
Pitimbu	61,33	61,55	76,69	82,45	0,606	0,666	0,509	0,594	103	4.784
Pocinhos	60,98	65,88	74,44	73,62	0,600	0,687	0,490	0,592	105	4.804
Poço Dantas	58,64	46,51	71,46	54,96	0,561	0,548	0,442	0,517	219	5.459
Poço de José de Moura	57,39	63,14	78,58	77,57	0,540	0,683	0,499	0,574	140	5.065
Pombal	66,22	68,19	82,56	116,30	0,687	0,730	0,567	0,661	15	3.588
Prata	60,88	64,87	77,42	95,79	0,598	0,691	0,534	0,608	77	4.528
Princesa Isabel	62,59	67,21	83,68	98,28	0,626	0,727	0,539	0,631	38	4.112
Puxinanã	64,31	71,87	77,65	73,37	0,655	0,738	0,490	0,628	42	4.176
Queimadas	59,17	67,68	74,19	86,45	0,570	0,698	0,517	0,595	98	4.751
Quixaba	61,25	65,56	80,00	72,98	0,604	0,704	0,489	0,599	93	4.682
Remígio	63,16	61,28	79,30	92,31	0,636	0,673	0,528	0,612	62	4.443
Riachão	61,13	55,04	80,09	64,25	0,602	0,634	0,468	0,568	152	5.142
Riachão do Bacamarte	58,49	56,64	74,03	80,27	0,558	0,624	0,505	0,562	160	5.199
Riachão do Poço	58,60	55,75	73,94	69,31	0,560	0,618	0,480	0,553	182	5.278
Riacho de Santo Antônio	60,43	62,61	75,20	84,00	0,590	0,668	0,512	0,590	109	4.836
Riacho dos Cavalos	63,24	57,14	73,41	71,90	0,637	0,626	0,486	0,583	117	4.926
Rio Tinto	58,31	66,28	82,61	97,26	0,555	0,717	0,537	0,603	85	4.606
Salgadinho	60,66	58,51	75,57	60,26	0,594	0,642	0,457	0,564	157	5.178
Salgado de São Félix	58,52	56,20	71,09	71,45	0,559	0,612	0,485	0,552	187	5.289
Santa Cecília	58,30	49,71	77,12	47,55	0,555	0,588	0,417	0,520	217	5.454
Santa Cruz	65,86	69,57	80,64	84,00	0,681	0,733	0,512	0,642	24	3.890
Santa Helena	63,52	64,91	79,95	93,59	0,642	0,699	0,530	0,624	46	4.239
Santa Inês	60,76	55,37	80,75	49,38	0,596	0,638	0,424	0,553	183	5.281
Santa Luzia	67,27	73,78	79,04	117,54	0,705	0,755	0,568	0,676	10	3.354
Santa Rita	67,37	70,69	75,22	105,06	0,706	0,722	0,550	0,659	17	3.616
Santa Teresinha	60,47	64,16	76,25	71,38	0,591	0,682	0,485	0,586	116	4.896
Santana de Mangueira	63,15	53,89	71,63	53,44	0,636	0,598	0,437	0,557	175	5.251
Santana dos Garrotes	66,18	64,17	80,76	66,87	0,686	0,697	0,474	0,619	52	4.311
Santarém	58,64	62,57	79,53	75,87	0,561	0,682	0,495	0,579	127	4.994
Santo André	61,13	70,53	81,74	94,99	0,602	0,743	0,533	0,626	45	4.198
São Bentinho	65,86	65,39	79,39	76,42	0,681	0,701	0,497	0,626	44	4.195
São Bento	67,54	61,52	70,15	112,25	0,709	0,644	0,561	0,638	28	3.970
São Domingos	58,15	59,05	75,43	71,22	0,552	0,645	0,485	0,561	164	5.215
São Domingos do Cariri	70,51	72,38	76,34	93,53	0,759	0,737	0,530	0,675	11	3.369
São Francisco	67,15	64,38	79,05	77,88	0,702	0,693	0,500	0,632	35	4.089
São João do Cariri	66,06	75,33	87,13	102,01	0,684	0,793	0,545	0,674	12	3.394
São João do Rio do Peixe	58,64	65,81	78,07	91,22	0,561	0,699	0,526	0,595	96	4.747
São João do Tigre	55,99	53,23	70,55	67,15	0,517	0,590	0,475	0,527	210	5.426
São José da Lagoa Tapada	62,39	50,45	71,68	59,67	0,623	0,575	0,455	0,551	189	5.293
São José de Caiana	60,97	57,38	76,53	56,07	0,599	0,638	0,445	0,561	166	5.219
São José de Espinharas	60,47	65,85	78,84	72,25	0,591	0,702	0,487	0,593	104	4.787
São José de Piranhas	63,52	64,82	75,92	82,76	0,642	0,685	0,510	0,612	61	4.442
São José de Princesa	56,44	64,26	74,39	59,87	0,524	0,676	0,456	0,552	185	5.285
São José do Bonfim	57,47	61,32	74,73	71,74	0,541	0,658	0,486	0,562	162	5.204

ANUÁRIO ESTATÍSTICO DO ESTADO DA PARAÍBA - 2011

II - Características Demográficas e Sociais

2.1 - Demografia

2.1.4 - Índice de Desenvolvimento Humano (IDH)

Tabela 02 - Índice de desenvolvimento humano municipal (IDH-M) e ranking, segundo os municípios - Paraíba - 2000 5 de 5

Municípios	Esperança de vida ao nascer	Taxa		Renda per capita	Índice				Ranking por UF	Ranking nacional
		Alfabetização de adultos	Bruta de frequência escolar		Esperança de vida (IDHM-L)	Educação (IDHM-E)	PIB (IDHM-R)	Desenvolvimento humano municipal (IDH-M)		
São José do Brejo do Cruz	65,25	60,27	74,28	71,44	0,671	0,649	0,485	0,602	88	4.625
São José do Sabugi	67,27	69,99	82,14	89,11	0,705	0,740	0,522	0,656	20	3.671
São José dos Cordeiros	65,68	69,46	76,77	76,03	0,678	0,719	0,496	0,631	37	4.107
São José dos Ramos	57,30	46,99	74,66	67,03	0,538	0,562	0,475	0,525	215	5.438
São Mamede	64,44	70,36	77,39	108,45	0,657	0,727	0,555	0,646	22	3.821
São Miguel de Taipu	55,35	53,62	68,87	68,78	0,506	0,587	0,479	0,524	216	5.443
São Seb. de Lagoa de Roça	62,88	64,90	76,22	104,83	0,631	0,687	0,549	0,622	50	4.261
São Sebastião do Umbuzeiro	57,58	59,81	77,95	87,27	0,543	0,659	0,519	0,573	141	5.072
Sapé	57,30	60,23	67,65	79,72	0,538	0,627	0,504	0,556	176	5.257
Seridó	60,66	65,28	74,03	57,06	0,594	0,682	0,448	0,575	138	5.055
Serra Branca	64,50	72,99	83,97	111,65	0,658	0,767	0,560	0,662	14	3.581
Serra da Raíz	57,77	59,57	78,29	73,77	0,546	0,658	0,491	0,565	155	5.173
Serra Grande	63,21	58,67	75,32	73,96	0,637	0,642	0,491	0,590	111	4.840
Serra Redonda	59,17	59,96	71,93	86,94	0,570	0,639	0,518	0,576	131	5.034
Serraria	59,40	55,33	81,77	66,59	0,573	0,641	0,474	0,563	159	5.192
Sertãozinho	62,92	63,78	79,52	83,33	0,632	0,690	0,511	0,611	68	4.466
Sobrado	58,60	55,19	78,57	67,62	0,560	0,630	0,476	0,555	177	5.264
Solânea	64,70	57,12	77,67	100,59	0,662	0,640	0,542	0,615	56	4.402
Soledade	63,16	72,51	75,41	101,82	0,636	0,735	0,544	0,638	27	3.964
Sossêgo	58,62	55,74	77,63	62,41	0,560	0,630	0,463	0,551	190	5.294
Sousa	62,67	71,79	78,90	144,25	0,628	0,742	0,603	0,657	19	3.648
Sumé	66,49	69,92	81,79	101,39	0,692	0,739	0,544	0,658	18	3.637
Taperoá	57,30	65,86	78,45	71,79	0,538	0,701	0,486	0,575	136	5.049
Tavares	62,59	60,28	82,14	61,46	0,626	0,676	0,460	0,587	114	4.873
Teixeira	62,59	68,63	80,85	86,93	0,626	0,727	0,518	0,624	47	4.241
Tenório	58,70	60,99	79,38	67,61	0,562	0,671	0,476	0,570	148	5.114
Triunfo	58,64	62,16	77,58	81,21	0,561	0,673	0,507	0,580	123	4.977
Uiraúna	64,73	65,67	80,43	119,49	0,662	0,706	0,571	0,646	23	3.822
Umbuzeiro	56,52	52,23	76,53	73,59	0,525	0,603	0,490	0,540	206	5.377
Várzea	67,27	83,97	82,49	105,15	0,705	0,835	0,550	0,696	4	3.051
Vieirópolis	58,15	57,15	75,62	62,65	0,552	0,633	0,463	0,550	193	5.307
Vista Serrana	68,11	67,15	75,16	95,77	0,718	0,698	0,534	0,650	21	3.771
Zabelê	60,74	63,05	76,06	89,61	0,596	0,674	0,523	0,598	95	4.703

Fonte: Atlas do Desenvolvimento Humano no Brasil

ANUÁRIO ESTATÍSTICO DO ESTADO DA PARAÍBA - 2011

II - Características Demográficas e Sociais

2.1 - Demografia

2.1.4 - Índice de Desenvolvimento Humano (IDH)

Tabela 03 - Índice de desenvolvimento humano, ranking segundo os municípios - Paraíba - 1991/2000 — **1 de 4**

Municípios	1991	Ranking	2000	Ranking
João Pessoa	0,719	1º	0,783	1º
Cabedelo	0,646	3º	0,757	2º
Campina Grande	0,647	2º	0,721	3º
Várzea	0,592	8º	0,697	4º
Bayeux	0,600	6º	0,689	5º
Boa Vista	0,604	5º	0,688	6º
Cajazeiras	0,614	4º	0,685	7º
Cabaceiras	0,580	11º	0,682	8º
Patos	0,597	7º	0,678	9º
Santa Luzia	0,586	9º	0,676	10º
São Domingos do Cariri	0,545	26º	0,675	11º
São João do Cariri	0,559	19º	0,674	12º
Catolé do Rocha	0,561	17º	0,668	13º
Serra Branca	0,571	13º	0,662	14º
Pombal	0,559	18º	0,661	15º
Guarabira	0,583	10º	0,659	16º
Santa Rita	0,567	14º	0,659	17º
Sumé	0,573	12º	0,658	18º
Sousa	0,564	15º	0,658	19º
São José do Sabugi	0,540	28º	0,656	20º
Vista Serrana	0,549	23º	0,650	21º
Uiraúna	0,562	16º	0,646	22º
São Mamede	0,550	21º	0,646	23º
Santa Cruz	0,531	35º	0,642	24º
Gurjão	0,553	20º	0,639	25º
Soledade	0,547	24º	0,639	26º
Coxixola	0,537	29º	0,639	27º
São Bento	0,531	36º	0,638	28º
Brejo do Cruz	0,522	43º	0,635	29º
Bom Sucesso	0,515	50º	0,635	30º
Piancó	0,503	72º	0,634	31º
Ouro Velho	0,510	56º	0,633	32º
Esperança	0,549	22º	0,632	33º
Nova Palmeira	0,509	57º	0,632	34º
São Francisco	0,480	108º	0,632	35º
Congo	0,532	33º	0,631	36º
São José dos Cordeiros	0,530	37º	0,631	37º
Princesa Isabel	0,527	40º	0,631	38º
Parari	0,505	67º	0,629	39º
Passagem	0,520	45º	0,628	40º
Puxinanã	0,519	48º	0,628	41º
Aparecida	0,508	60º	0,628	42º
Olivedos	0,498	79º	0,627	43º
Santo André	0,517	49º	0,626	44º
São Bentinho	0,480	107º	0,626	45º
Itaporanga	0,537	30º	0,624	46º
Santa Helena	0,536	31º	0,624	47º
Teixeira	0,505	68º	0,624	48º
Caraúbas	0,501	75º	0,623	49º
São Sebastião de Lagoa de Roça	0,493	83º	0,622	50º
Paulista	0,525	42º	0,619	51º
Santana dos Garrotes	0,476	115º	0,619	52º
Caturité	0,505	66º	0,617	53º
Caaporã	0,477	113º	0,617	54º
Solânea	0,504	70º	0,615	55º
Pedra Branca	0,488	91º	0,615	56º
Conde	0,507	63º	0,613	57º
Malta	0,506	64º	0,613	58º
Barra de São Miguel	0,498	78º	0,613	59º
Brejo dos Santos	0,477	112º	0,613	60º
Lagoa Seca	0,541	27º	0,612	61º
Remígio	0,529	38º	0,612	62º
Itabaiana	0,514	51º	0,612	63º
São José de Piranhas	0,512	53º	0,612	64º
Pirpirituba	0,489	88º	0,612	65º
Alagoa Nova	0,483	98º	0,612	66º

ANUÁRIO ESTATÍSTICO DO ESTADO DA PARAÍBA - 2011

II - Características Demográficas e Sociais

2.1 - Demografia

2.1.4 - Índice de Desenvolvimento Humano (IDH)

Tabela 03 - Índice de desenvolvimento humano, ranking segundo os municípios - Paraíba - 1991/2000 — **2 de 4**

Municípios	1991	Ranking	2000	Ranking
Areia	0,525	41º	0,611	67º
Monte Horebe	0,519	47º	0,611	68º
Sertãozinho	0,512	54º	0,611	69º
Assunção	0,500	76º	0,611	70º
Frei Martinho	0,527	39º	0,610	71º
Jericó	0,519	46º	0,610	72º
Alagoa Grande	0,508	59º	0,609	73º
Boqueirão	0,531	34º	0,608	74º
Prata	0,503	73º	0,608	75º
Igaracy	0,493	81º	0,608	76º
Conceição	0,491	85º	0,608	77º
Picuí	0,509	58º	0,606	78º
Alcantil	0,507	62º	0,606	79º
Nova Floresta	0,490	86º	0,606	80º
Alhandra	0,469	123º	0,605	81º
Nova Olinda	0,458	144º	0,605	82º
Lucena	0,493	82º	0,604	83º
Condado	0,534	32º	0,603	84º
Monteiro	0,512	52º	0,603	85º
Rio Tinto	0,506	65º	0,603	86º
Amparo	0,489	87º	0,603	87º
Carrapateira	0,546	25º	0,602	88º
São José do Brejo do Cruz	0,469	126º	0,602	89º
Boa Ventura	0,500	77º	0,600	90º
Borborema	0,487	93º	0,600	91º
Areial	0,521	44º	0,599	92º
Bananeiras	0,504	69º	0,599	93º
Quixaba	0,421	204º	0,599	94º
Zabelê	0,468	129º	0,598	95º
Queimadas	0,508	61º	0,595	96º
Belém	0,502	74º	0,595	97º
Curral Velho	0,485	96º	0,595	98º
Coremas	0,483	99º	0,595	99º
São João do Rio do Peixe	0,483	101º	0,595	100º
Junco do Seridó	0,486	94º	0,594	101º
Pitimbu	0,482	103º	0,594	102º
Baía da Traição	0,470	120º	0,594	103º
São José de Espinharas	0,448	164º	0,593	104º
Pocinhos	0,494	80º	0,592	105º
Baraúna	0,447	165º	0,592	106º
Cubati	0,472	118º	0,591	107º
Lastro	0,463	135º	0,591	108º
Marizópolis	0,503	71º	0,590	109º
Serra Grande	0,472	119º	0,590	110º
Ibiara	0,454	150º	0,589	111º
Riacho de Santo Antônio	0,454	151º	0,589	112º
Cuité	0,454	149º	0,588	113º
Tavares	0,481	105º	0,587	114º
Livramento	0,473	117º	0,586	115º
Santa Teresinha	0,438	180º	0,586	116º
Riacho dos Cavalos	0,451	160º	0,583	117º
Camalaú	0,511	55º	0,581	118º
Mamanguape	0,485	97º	0,581	119º
Juazeirinho	0,475	116º	0,581	120º
Cacimba de Areia	0,468	127º	0,581	121º
Pedra Lavrada	0,461	139º	0,581	122º
Bom Jesus	0,488	89º	0,580	123º
Triunfo	0,488	92º	0,580	124º
Montadas	0,480	106º	0,580	125º
Mãe d'Água	0,439	177º	0,580	126º
Nazarezinho	0,479	109º	0,579	127º
Santarém	0,444	170º	0,579	128º
Cachoeira dos Índios	0,476	114º	0,577	129º
Serra Redonda	0,478	111º	0,576	130º
Matinhas	0,460	140º	0,576	131º

ANUÁRIO ESTATÍSTICO DO ESTADO DA PARAÍBA - 2011

II - Características Demográficas e Sociais

2.1 - Demografia

2.1.4 - Índice de Desenvolvimento Humano (IDH)

Tabela 03 - Índice de desenvolvimento humano, ranking segundo os municípios - Paraíba - 1991/2000 — **3 de 4**

Municípios	1991	Ranking	2000	Ranking
Caiçara	0,451	158º	0,576	132º
Barra de Santana	0,492	84º	0,575	133º
Taperoá	0,482	104º	0,575	134º
Desterro	0,463	134º	0,575	135º
Barra de Santa Rosa	0,451	157º	0,575	136º
Lagoa	0,449	163º	0,575	137º
Seridó	0,445	168º	0,575	138º
São Sebastião do Umbuzeiro	0,478	110º	0,574	139º
Poço de José de Moura	0,470	121º	0,574	140º
Bonito de Santa Fé	0,469	124º	0,574	141º
Diamante	0,447	166º	0,574	142º
Mataraca	0,483	100º	0,573	143º
Itapororoca	0,443	171º	0,573	144º
Alagoinha	0,441	174º	0,573	145º
Areia de Baraúnas	0,399	215º	0,571	146º
Tenório	0,468	128º	0,570	147º
Belém do Brejo do Cruz	0,450	161º	0,570	148º
Pilar	0,460	141º	0,569	149º
Duas Estradas	0,451	159º	0,569	150º
Pedras de Fogo	0,486	95º	0,568	151º
Riachão	0,397	216º	0,568	152º
Mulungu	0,457	146º	0,567	153º
Lagoa de Dentro	0,464	133º	0,565	154º
Serra da Raiz	0,459	142º	0,565	155º
Ingá	0,453	153º	0,565	156º
Salgadinho	0,421	205º	0,564	157º
Serraria	0,443	172º	0,563	158º
Água Branca	0,441	175º	0,563	159º
Riachão do Bacamarte	0,466	131º	0,562	160º
São José do Bonfim	0,462	137º	0,562	161º
Cuitegi	0,436	183º	0,562	162º
Massaranduba	0,488	90º	0,561	163º
São José de Caiana	0,437	182º	0,561	164º
Juru	0,432	193º	0,561	165º
São Domingos	0,418	207º	0,561	166º
Pilões	0,462	136º	0,560	167º
Aguiar	0,455	147º	0,560	168º
Emas	0,455	148º	0,560	169º
Mari	0,434	186º	0,560	170º
Araçagi	0,432	190º	0,560	171º
Olho d'Água	0,482	102º	0,559	172º
Fagundes	0,458	143º	0,559	173º
Aroeiras	0,435	184º	0,559	174º
Santana de Mangueira	0,424	200º	0,557	175º
Sapé	0,452	154º	0,556	176º
Catingueira	0,437	181º	0,555	177º
Sobrado	0,432	194º	0,555	178º
Jacaraú	0,426	199º	0,555	179º
Riachão do Poço	0,444	169º	0,553	180º
Santa Inês	0,442	173º	0,553	181º
Maturéia	0,416	208º	0,553	182º
Mato Grosso	0,410	210º	0,553	183º
Salgado de São Félix	0,470	122º	0,552	184º
Juarez Távora	0,461	138º	0,552	185º
São José de Princesa	0,452	155º	0,552	186º
Bernardino Batista	0,441	176º	0,552	187º
Algodão de Jandaíra	0,432	189º	0,552	188º
Dona Inês	0,469	125º	0,551	189º
Arara	0,464	132º	0,551	190º
São José da Lagoa Tapada	0,439	178º	0,551	191º
Sossêgo	0,439	179º	0,551	192º
Manaíra	0,466	130º	0,549	193º
Vieirópolis	0,433	188º	0,549	194º
Tacima	0,452	156º	0,548	195º
Cacimba de Dentro	0,449	162º	0,548	196º

ANUÁRIO ESTATÍSTICO DO ESTADO DA PARAÍBA - 2011

II - Características Demográficas e Sociais

2.1 - Demografia

2.1.4 - Índice de Desenvolvimento Humano (IDH)

Tabela 03 - Índice de desenvolvimento humano, ranking segundo os municípios - Paraíba - 1991/2000 — **4 de 4**

Municípios	1991	Ranking	2000	Ranking
Caldas Brandão	0,435	185º	0,548	197º
Logradouro	0,427	198º	0,548	198º
Cruz do Espírito Santo	0,432	191º	0,547	199º
Araruna	0,453	152º	0,546	200º
Mogeiro	0,429	195º	0,545	201º
Gurinhém	0,411	209º	0,545	202º
Cuité de Mamanguape	0,409	212º	0,544	203º
Cajazeirinhas	0,423	201º	0,543	204º
Imaculada	0,433	187º	0,542	205º
Umbuzeiro	0,458	145º	0,539	206º
Juripiranga	0,432	192º	0,533	207º
Pedro Régis	0,392	217º	0,532	208º
Pilõezinhos	0,423	202º	0,531	209º
São João do Tigre	0,428	197º	0,527	210º
Gado Bravo	0,409	213º	0,527	211º
Damião	0,363	223º	0,527	212º
Itatuba	0,447	167º	0,526	213º
Marcação	0,373	222º	0,526	214º
São José dos Ramos	0,423	203º	0,525	215º
São Miguel de Taipu	0,410	211º	0,524	216º
Santa Cecília	0,428	196º	0,520	217º
Capim	0,380	220º	0,519	218º
Poço Dantas	0,403	214º	0,517	219º
Natuba	0,420	206º	0,513	220º
Casserengue	0,375	221º	0,513	221º
Curral de Cima	0,387	218º	0,508	222º
Cacimbas	0,384	219º	0,494	223º

Fonte: Atlas do Desenvolvimento Humano no Brasil

ANUÁRIO ESTATÍSTICO DO ESTADO DA PARAÍBA - 2011

II - Características Demográficas e Sociais

2.1 - Demografia

2.1.4 - Índice de Desenvolvimento Humano (IDH)

Tabela 01 - Índice de Desenvolvimento Humano (IDH), segundo as regiões e unidades da federação - Brasil - 2000 -2005

Região/Unidades Federação	2000	2001	2002	2003	2004	2005
Brasil	**0,773**	**0,778**	**0,782**	**0,782**	**0,787**	**0,794**
Norte	**0,736**	**0,744**	**0,751**	**0,749**	**0,755**	**0,764**
Rondônia	0,753	0,753	0,766	0,765	0,768	0,776
Acre	0,729	0,741	0,751	0,752	0,748	0,751
Amazonas	0,731	0,748	0,757	0,759	0,766	0,780
Roraima	0,754	0,750	0,744	0,752	0,741	0,750
Pará	0,734	0,739	0,748	0,740	0,749	0,755
Amapá	0,755	0,766	0,759	0,765	0,762	0,780
Tocantins	0,730	0,741	0,738	0,742	0,751	0,756
Nordeste	**0,692**	**0,700**	**0,706**	**0,705**	**0,713**	**0,720**
Maranhão	0,655	0,675	0,679	0,677	0,686	0,683
Piauí	0,667	0,677	0,688	0,688	0,698	0,703
Ceará	0,698	0,706	0,712	0,709	0,717	0,723
Rio Grande do Norte	0,710	0,716	0,721	0,715	0,724	0,738
Paraíba	0,685	0,688	0,699	0,702	0,709	0,718
Pernambuco	0,691	0,699	0,703	0,699	0,710	0,718
Alagoas	0,648	0,662	0,665	0,669	0,670	0,677
Sergipe	0,706	0,717	0,730	0,736	0,741	0,742
Bahia	0,715	0,720	0,727	0,727	0,732	0,742
Sudeste	**0,808**	**0,810**	**0,813**	**0,814**	**0,817**	**0,824**
Minas Gerais	0,780	0,781	0,785	0,786	0,795	0,800
Espírito Santo	0,778	0,777	0,788	0,786	0,794	0,802
Rio de Janeiro	0,811	0,815	0,821	0,825	0,826	0,832
São Paulo	0,821	0,823	0,824	0,824	0,825	0,833
Sul	**0,809**	**0,813**	**0,816**	**0,820**	**0,825**	**0,829**
Paraná	0,795	0,800	0,804	0,808	0,816	0,820
Santa Catarina	0,817	0,825	0,825	0,831	0,833	0,820
Rio Grande do Sul	0,818	0,819	0,824	0,825	0,829	0,832
Centro-Oeste	**0,895**	**0,799**	**0,805**	**0,802**	**0,809**	**0,815**
Mato Grosso do Sul	0,781	0,784	0,795	0,791	0,793	0,802
Mato Grosso	0,775	0,784	0,790	0,782	0,793	0,706
Goiás	0,779	0,784	0,787	0,786	0,794	0,800
Distrito Federal	0,858	0,858	0,865	0,865	0,868	0,874

Fonte; PNUD - Fundação João Pinheiro

ANUÁRIO ESTATÍSTICO DO ESTADO DA PARAÍBA - 2011

II - Características Demográficas e Sociais

2.1 - Demografia

2.1.4 - Índice de Desenvolvimento Humano (IDH)

Tabela 02 - ìndice de Desenvolvimento Humano (IDH), Componente de Educação, segundo Regiões e unidades da federação - Brasil - 2000-2005

Região/UF	2000	2001	2002	2003	2004	2005
Brasil	**0,849**	**0,861**	**0,868**	**0,874**	**0,878**	**0,883**
Norte	**0,818**	**0,841**	**0,849**	**0,854**	**0,866**	**0,880**
Rondônia	0,833	0,841	0,861	0,875	0,877	0,885
Acre	0,757	0,765	0,799	0,828	0,841	0,844
Amazonas	0,813	0,845	0,874	0,882	0,903	0,925
Roraima	0,865	0,868	0,871	0,874	0,884	0,885
Pará	0,815	0,818	0,836	0,837	0,847	0,861
Amapá	0,881	0,887	0,893	0,897	0,910	0,919
Tocantins	0,826	0,837	0,841	0,846	0,850	0,860
Nordeste	**0,762**	**0,874**	**0,794**	**0,796**	**0,801**	**0,807**
Maranhão	0,738	0,780	0,783	0,777	0,734	0,784
Piauí	0,730	0,745	0,760	0,770	0,780	0,779
Ceará	0,772	0,789	0,803	0,802	0,803	0,808
Rio Grande do Norte	0,779	0,792	0,801	0,797	0,804	0,810
Paraíba	**0,737**	**0,763**	**0,770**	**0,789**	**0,792**	**0,793**
Pernambuco	0,768	0,788	0,794	0,796	0,799	0,811
Alagoas	0,703	0,741	0,746	0,752	0,755	0,759
Sergipe	0,771	0,805	0,824	0,831	0,829	0,827
Bahia	0,785	0,800	0,810	0,813	0,817	0,830
Sudeste	**0,887**	**0,895**	**0,897**	**0,906**	**0,911**	**0,913**
Minas Gerais	0,850	0,854	0,856	0,865	0,879	0,878
Espírito Santo	0,855	0,854	0,870	0,876	0,882	0,887
Rio de Janeiro	0,902	0,915	0,928	0,941	0,938	0,945
São Paulo	0,901	0,909	0,908	0,916	0,919	0,921
Sul	**0,895**	**0,903**	**0,910**	**0,916**	**0,918**	**0,921**
Paraná	0,879	0,800	0,806	0,905	0,907	0,912
Santa Catarina	0,906	0,922	0,922	0,930	0,934	0,934
Rio Grande do Sul	0,904	0,905	0,917	0,919	0,920	0,921
Centro-Oeste	**0,877**	**0,889**	**0,896**	**0,899**	**0,901**	**0,906**
Mato Grosso do Sul	0,864	0,868	0,884	0,885	0,885	0,894
Mato Grosso	0,860	0,880	0,889	0,885	0,889	0,808
Goiás	0,866	0,880	0,883	0,885	0,887	0,891
Distrito Federal	0,935	0,944	0,951	0,961	0,962	0,962

Fonte; PNUD - Fundação João Pinheiro

ANUÁRIO ESTATÍSTICO DO ESTADO DA PARAÍBA - 2011

II - Características Demográficas e Sociais

2.1 - Demografia

2.1.4 - Índice de Desenvolvimento Humano (IDH)

Tabela 03 - Índice de Desenvolvimento Humano (IDH) - Componente de renda, segundo regiões e unidades da federação - Brasil - 2000-2005

Região/UF	2000	2001	2002	2003	2004	2005
Brasil	**0,713**	**0,709**	**0,709**	**0,669**	**0,703**	**0,713**
Norte	**0,650**	**0,657**	**0,654**	**0,637**	**0,369**	**0,646**
Rondônia	0,694	0,680	0,692	0,670	0,674	0,685
Acre	0,692	0,714	0,707	0,676	0,645	0,647
Amazonas	0,641	0,655	0,646	0,628	0,624	0,648
Roraima	0,688	0,667	0,640	0,656	0,609	0,629
Pará	0,639	0,644	0,651	0,621	0,633	0,632
Amapá	0,668	0,690	0,656	0,665	0,636	0,676
Tocantins	0,628	0,644	0,626	0,631	0,647	0,647
Nordeste	**0,609**	**0,607**	**0,610**	**0,598**	**0,610**	**0,619**
Maranhão	0,568	0,576	0,577	0,573	0,584	0,570
Piauí	0,583	0,591	0,604	0,588	0,601	0,608
Ceará	0,608	0,610	0,606	0,592	0,605	0,616
Rio Grande do Norte	0,633	0,633	0,632	0,612	0,628	0,657
Paraíba	0,626	0,605	0,622	0,607	0,620	0,628
Pernambuco	0,629	0,626	0,625	0,604	0,627	0,632
Alagoas	0,594	0,588	0,587	0,586	0,577	0,589
Sergipe	0,622	0,615	0,629	0,632	0,645	0,643
Bahia	0,609	0,606	0,610	0,603	0,608	0,621
Sudeste	**0,754**	**0,748**	**0,747**	**0,736**	**0,736**	**0,750**
Minas Gerais	0,695	0,639	0,692	0,682	0,691	0,702
Espírito Santo	0,704	0,694	0,708	0,691	0,704	0,715
Rio de Janeiro	0,766	0,759	0,758	0,751	0,753	0,758
São Paulo	0,776	0,770	0,767	0,754	0,750	0,768
Sul	**0,737**	**0,735**	**0,733**	**0,732**	**0,740**	**0,746**
Paraná	0,725	0,722	0,724	0,719	0,737	0,730
Santa Catarina	0,738	0,741	0,735	0,741	0,740	0,756
Rio Grande do Sul	0,746	0,743	0,741	0,738	0,744	0,748
Centro-Oeste	**0,730**	**0,724**	**0,731**	**0,715**	**0,728**	**0,736**
Mato Grosso do Sul	0,704	0,704	0,712	0,697	0,698	0,709
Mato Grosso	0,703	0,702	0,707	0,682	0,705	0,702
Goiás	0,699	0,692	0,697	0,685	0,703	0,712
Distrito Federal	0,824	0,812	0,822	0,807	0,811	0,824

Fonte; PNUD - Fundação João Pinheiro

ANUÁRIO ESTATÍSTICO DO ESTADO DA PARAÍBA - 2011

II - Características Demográficas e Sociais

2.1 - Demografia

2.1.4 - Índice de Desenvolvimento Humano (IDH)

Tabela 04 - Índice de Desenvolvimento Humano (IDH), Componente de Longevidade, segundo as regiões e unidades da federação - Brasil - 2000-2005

Região/UF	2000	2001	2002	2003	2004	2005
Brasil	**0,757**	**0,763**	**0,769**	**0,774**	**0,780**	**0,785**
Norte	**0,741**	**0,746**	**0,751**	**0,756**	**0,761**	**0,766**
Rondônia	0,733	0,739	0,744	0,749	0,754	0,759
Acre	0,737	0,743	0,748	0,753	0,758	0,763
Amazonas	0,741	0,746	0,751	0,756	0,761	0,766
Roraima	0,708	0,714	0,720	0,726	0,731	0,736
Pará	0,748	0,753	0,758	0,763	0,768	0,772
Amapá	0,717	0,722	0,728	0,733	0,739	0,744
Tocantins	0,736	0,741	0,746	0,751	0,756	0,761
Nordeste	**0,703**	**0,710**	**0,716**	**0,722**	**0,728**	**0,734**
Maranhão	0,661	0,668	0,675	0,682	0,689	0,696
Piauí	0,688	0,694	0,701	0,708	0,714	0,720
Ceará	0,715	0,720	0,726	0,732	0,738	0,744
Rio Grande do Norte	0,717	0,723	0,729	0,735	0,741	0,747
Paraíba	**0,693**	**0,697**	**0,704**	**0,710**	**0,717**	**0,723**
Pernambuco	0,677	0,684	0,691	0,697	0,704	0,710
Alagoas	0,648	0,655	0,662	0,669	0,676	0,683
Sergipe	0,726	0,733	0,738	0,744	0,750	0,756
Bahia	0,751	0,755	0,760	0,765	0,770	0,775
Sudeste	**0,784**	**0,789**	**0,794**	**0,799**	**0,804**	**0,809**
Minas Gerais	0,796	0,801	0,805	0,810	0,815	0,819
Espírito Santo	0,777	0,782	0,787	0,792	0,797	0,802
Rio de Janeiro	0,766	0,771	0,777	0,782	0,788	0,793
São Paulo	0,736	0,791	0,797	0,803	0,807	0,812
Sul	**0,796**	**0,801**	**0,806**	**0,811**	**0,816**	**0,820**
Paraná	0,782	0,788	0,793	0,798	0,804	0,809
Santa Catarina	0,808	0,813	0,817	0,821	0,826	0,830
Rio Grande do Sul	0,804	0,809	0,813	0,818	0,824	0,827
Centro-Oeste	**0,778**	**0,783**	**0,788**	**0,793**	**0,798**	**0,803**
Mato Grosso do Sul	0,776	0,782	0,787	0,792	0,797	0,802
Mato Grosso	0,764	0,768	0,774	0,779	0,784	0,789
Goiás	0,773	0,778	0,783	0,788	0,792	0,797
Distrito Federal	0,814	0,819	0,823	0,827	0,831	0,835

Fonte; PNUD - Fundação João Pinheiro

Tabela 01 - Pessoas de 10 anos ou mais de idade, por grupos de idade, condição de atividade e de ocupação na semana de referência, segundo os municípios - Paraíba - 2010 — 1 de 4

Municípios	Total	Grupos de idade									
		Condição de atividade na semana de referência					10 a 13 anos				
			Economicamente ativas			Não economicamente ativas	Total	Condição de atividade na semana de referência			
			Total	Condição de ocupação na semana de referência				Economicamente ativas			Não economicamente ativas
				Ocupadas	Desocupadas			Total	Condição de ocupação na semana de referência		
									Ocupadas	Desocupadas	
Total	**3.161.232**	**1.617.710**	**1.478.168**	**139.542**	**1.543.522**	**275.850**	**19.776**	**18.372**	**1.404**	**256.074**
Água Branca	7.801	3.449	3.303	146	4.352	913	97	97	-	816
Aguiar	4.633	2.360	2.260	100	2.273	461	37	37	-	425
Alagoa Grande	23.555	11.222	10.132	1.090	12.334	2.331	198	188	10	2.132
Alagoa Nova	16.184	8.293	7.759	534	7.891	1.480	167	162	5	1.314
Alagoinha	11.140	5.452	5.110	342	5.688	1.110	119	115	4	991
Alcantil	4.383	2.079	2.011	69	2.304	382	42	39	3	340
Algodão de Jandaíra	1.904	873	813	60	1.031	191	8	8	-	183
Alhandra	14.593	6.638	5.765	873	7.955	1.569	99	79	21	1.470
Amparo	1.714	1.065	957	108	649	123	25	23	2	98
Aparecida	6.443	2.625	2.393	232	3.818	497	26	24	3	470
Araçagi	14.496	6.154	5.818	336	8.342	1.401	170	153	17	1.232
Arara	10.591	5.156	4.949	207	5.435	893	134	134	-	759
Araruna	15.331	7.822	7.385	437	7.508	1.817	316	316	-	1.501
Areia	19.715	9.810	9.185	624	9.905	1.782	208	208	-	1.574
Areia de Baraúnas	1.612	757	708	48	856	144	25	22	3	119
Areial	5.380	3.311	3.137	173	2.069	475	106	106	-	369
Aroeiras	15.724	7.244	6.837	408	8.479	1.712	248	235	13	1.463
Assunção	2.912	1.546	1.428	118	1.366	246	2	2	-	243
Baía da Traição	6.311	3.696	3.355	341	2.615	619	66	63	3	553
Bananeiras	18.091	7.807	7.286	521	10.284	1.760	252	210	42	1.508
Baraúna	3.473	1.087	1.008	79	2.386	299	7	4	3	292
Barra de Santa Rosa	11.739	5.606	5.354	252	6.133	1.125	132	132	-	994
Barra de Santana	6.914	3.190	2.990	200	3.724	643	90	80	10	553
Barra de São Miguel	4.734	2.325	2.300	24	2.409	432	23	23	-	409
Bayeux	83.432	42.785	37.756	5.029	40.647	7.494	245	223	22	7.249
Belém	14.476	6.040	5.552	488	8.436	1.215	76	76	-	1.139
Belém do B. do Cruz	5.976	2.425	2.214	211	3.551	504	24	24	-	480
Bernardino Batista	2.462	937	888	49	1.525	271	15	15	-	257
Boa Ventura	4.844	2.599	2.414	185	2.245	414	28	25	3	386
Boa Vista	5.209	2.802	2.661	141	2.407	408	55	55	-	353
Bom Jesus	2.000	1.001	874	126	999	207	16	15	1	190
Bom Sucesso	4.330	1.859	1.762	97	2.471	341	23	15	8	318
Bonito de Santa Fé	8.729	4.322	4.144	178	4.407	819	73	73	-	747
Boqueirão	14.062	8.715	8.170	546	5.346	1.160	208	197	12	951
Borborema	4.147	1.854	1.745	109	2.293	468	53	53	-	416
Brejo do Cruz	10.977	5.788	5.367	421	5.189	951	146	137	9	805
Brejo dos Santos	5.225	2.041	1.631	410	3.185	430	21	13	8	409
Caaporã	16.323	7.790	6.850	940	8.533	1.806	110	103	7	1.696
Cabaceiras	4.223	2.099	1.953	146	2.124	318	17	17	-	301
Cabedelo	48.625	26.530	23.429	3.101	22.095	3.808	54	41	13	3.754
Cachoeira dos Índios	8.014	3.787	3.465	322	4.226	731	39	33	6	691
Cacimba de Areia	2.998	1.380	1.331	49	1.618	249	16	16	-	233
Cacimba de Dentro	13.784	6.752	6.310	442	7.032	1.463	252	252	-	1.211
Cacimbas	5.192	2.680	2.478	203	2.512	654	158	151	6	496
Caiçara	6.071	3.156	2.900	256	2.915	514	55	55	-	459
Cajazeiras	49.952	26.824	25.111	1.713	23.128	4.088	289	258	31	3.800
Cajazeirinhas	2.489	751	734	17	1.739	224	-	-	-	224
Caldas Brandão	4.746	1.997	1.815	182	2.749	449	6	6	-	443
Camalaú	4.807	2.780	2.596	184	2.027	505	78	70	8	427
Campina Grande	326.980	179.354	159.942	19.412	147.626	26.326	903	762	141	25.423
Capim	4.435	1.738	1.377	362	2.697	501	23	23	-	479
Caraúbas	3.235	1.681	1.638	43	1.554	271	24	24	-	247
Carrapateira	1.997	683	669	14	1.313	200	-	-	-	200
Casserengue	5.802	2.423	2.357	66	3.379	610	58	58	-	552
Catingueira	3.981	1.616	1.432	184	2.365	372	10	7	3	363
Catolé do Rocha	24.247	11.808	10.846	962	12.440	1.789	64	40	23	1.725
Caturité	3.753	1.920	1.887	33	1.834	321	30	27	3	292

ANUÁRIO ESTATÍSTICO DO ESTADO DA PARAÍBA - 2011

II - Características Demográficas e Sociais

2.2 - Qualidade de Vida

2.2.1 - Trabalho e Rendimento

2.2.1.1 - Pessoas em Idade Ativa - Rendimento

Tabela 01 - Pessoas de 10 anos ou mais de idade, por grupos de idade, condição de atividade e de ocupação na semana de referência, segundo os municípios - Paraíba - 2010 — **2 de 4**

Municípios	Total	Grupos de idade								
		Condição de atividade na semana de referência				10 a 13 anos				
			Economicamente ativas		Não economicamente ativas	Total	Condição de atividade na semana de referência			
		Total	Condição de ocupação na semana de referência				Economicamente ativas			
			Ocupadas	Desocupadas			Total	Condição de ocupação na semana de referência		Não economicamente ativas
								Ocupadas	Desocupadas	
Conceição	15.434	7.166	6.524	641	8.268	1.303	99	99	-	1.203
Condado	5.541	2.431	2.255	175	3.111	412	38	38	-	375
Conde	17.298	8.549	7.859	689	8.750	1.741	82	69	13	1.660
Congo	3.929	1.824	1.774	50	2.105	363	33	33	-	330
Coremas	12.677	6.661	6.091	570	6.016	1.256	154	128	26	1.102
Coxixola	1.555	962	916	46	593	111	15	15	-	96
Cruz do Espírito Santo	13.192	5.619	5.114	504	7.573	1.423	76	76	-	1.347
Cubati	5.607	2.873	2.602	271	2.734	515	82	79	3	433
Cuité	16.964	9.234	8.802	432	7.730	1.444	258	258	-	1.186
Cuité de Mamanguape	5.168	2.132	1.803	329	3.036	532	22	10	12	510
Cuitegi	5.686	2.805	2.394	410	2.882	627	61	47	14	566
Curral de Cima	4.294	1.808	1.738	70	2.486	436	31	31	-	405
Curral Velho	2.091	1.041	914	127	1.050	205	14	14	-	191
Damião	4.019	2.300	2.222	78	1.719	438	101	101	-	337
Desterro	6.539	3.316	3.167	149	3.222	677	101	95	6	575
Diamante	5.557	2.342	2.086	256	3.215	541	38	32	6	502
Dona Inês	8.675	3.934	3.762	173	4.741	952	72	72	-	881
Duas Estradas	3.054	1.366	1.299	67	1.688	290	26	25	1	264
Emas	2.692	1.292	1.174	118	1.400	289	13	10	3	276
Esperança	25.803	13.660	12.460	1.200	12.143	2.456	276	271	5	2.180
Fagundes	9.407	4.779	4.557	222	4.627	907	171	167	4	736
Frei Martinho	2.529	1.297	1.256	41	1.232	195	3	3	-	192
Gado Bravo	6.954	2.443	2.346	97	4.511	737	70	70	-	667
Guarabira	46.719	23.318	21.297	2.022	23.401	4.027	57	49	8	3.970
Gurinhém	11.510	5.297	4.989	308	6.213	1.106	121	121	-	985
Gurjão	2.696	1.624	1.540	84	1.072	241	48	48	-	193
Ibiara	5.141	1.674	1.564	110	3.467	429	5	5	-	424
Igaracy	5.183	2.391	2.262	129	2.792	490	68	65	4	422
Imaculada	8.977	4.482	4.329	153	4.495	1.072	128	128	-	944
Ingá	15.140	7.666	6.991	674	7.474	1.493	210	210	-	1.283
Itabaiana	20.825	10.487	9.644	843	10.339	1.718	141	141	-	1.578
Itaporanga	19.324	10.357	9.268	1.088	8.967	1.731	186	177	9	1.545
Itapororoca	14.055	6.696	6.031	665	7.359	1.295	121	121	-	1.173
Itatuba	8.372	3.513	3.182	331	4.858	794	6	6	-	788
Jacaraú	11.581	5.648	5.217	431	5.933	1.143	133	133	-	1.010
Jericó	6.358	2.307	2.108	199	4.052	562	8	8	-	553
João Pessoa	620.173	355.366	320.113	35.253	264.807	45.918	1.461	1.178	283	44.458
Joca Claudino	2.216	933	912	21	1.284	186	1	1	-	185
Juarez Távora	6.157	3.095	2.939	157	3.062	638	77	77	-	561
Juazeirinho	13.426	7.930	7.606	325	5.495	1.374	320	316	4	1.054
Junco do Seridó	5.496	2.619	2.435	184	2.877	475	25	18	7	451
Juripiranga	8.427	2.840	2.574	266	5.587	764	15	10	5	750
Juru	8.270	2.931	2.787	144	5.339	781	75	70	5	706
Lagoa	3.983	1.321	1.249	72	2.662	367	46	46	-	321
Lagoa de Dentro	6.147	2.845	2.569	277	3.301	592	65	55	10	527
Lagoa Seca	21.419	12.313	11.518	795	9.106	1.852	176	170	6	1.676
Lastro	2.414	945	745	199	1.469	188	20	13	7	168
Livramento	5.845	3.317	3.216	101	2.528	577	109	105	4	469
Logradouro	3.274	1.639	1.573	67	1.635	312	36	36	-	276
Lucena	9.456	4.009	3.602	407	5.448	956	11	-	11	945
Mãe d'Água	3.318	1.707	1.563	144	1.611	291	27	27	-	264
Malta	4.666	2.012	1.808	204	2.655	422	30	27	3	393
Mamanguape	34.712	15.956	13.802	2.154	18.757	3.362	249	179	70	3.113
Manaíra	8.722	3.990	3.837	154	4.732	853	58	54	4	795
Marcação	5.975	3.256	3.109	147	2.718	647	104	104	-	543
Mari	17.785	7.935	7.162	773	9.850	1.635	114	114	-	1.520
Marizópolis	5.141	1.993	1.817	176	3.148	393	8	8	-	385
Massaranduba	10.731	5.025	4.681	343	5.706	1.037	45	45	-	992
Mataraca	5.908	2.387	2.074	313	3.521	695	16	16	-	679
Matinhas	3.546	1.798	1.725	73	1.748	403	73	73	-	330

ANUÁRIO ESTATÍSTICO DO ESTADO DA PARAÍBA - 2011 IDEME

II - Características Demográficas e Sociais

2.2 - Qualidade de Vida

2.2.1 - Trabalho e Rendimento

2.2.1.1 - Pessoas em Idade Ativa - Rendimento

Tabela 01 - Pessoas de 10 anos ou mais de idade, por grupos de idade, condição de atividade e de ocupação na semana de referência, segundo os municípios - Paraíba - 2010 — **3 de 4**

Municípios	Total	Grupos de idade								
		Condição de atividade na semana de referência				10 a 13 anos				
							Condição de atividade na semana de referência			
		Economicamente ativas			Não economicamente ativas	Total	Economicamente ativas			Não economicamente ativas
		Total	Condição de ocupação na semana de referência				Total	Condição de ocupação na semana de referência		
			Ocupadas	Desocupadas				Ocupadas	Desocupadas	
Mato Grosso	2.276	933	870	63	1.343	212	7	7	-	205
Maturéia	4.849	2.506	2.358	148	2.343	504	86	83	3	418
Mogeiro	10.395	4.644	4.132	512	5.751	1.063	109	95	14	954
Montadas	4.112	2.520	2.440	80	1.592	383	118	118	-	266
Monte Horebe	3.741	1.754	1.633	121	1.987	348	24	24	-	324
Monteiro	26.140	13.663	13.035	628	12.477	2.403	154	154	-	2.249
Mulungu	7.891	3.440	3.010	430	4.451	672	92	79	13	580
Natuba	8.678	3.972	3.793	179	4.707	930	83	83	-	847
Nazarezinho	6.088	2.138	2.021	118	3.950	523	17	17	-	507
Nova Floresta	8.791	4.416	4.161	255	4.375	861	100	94	6	761
Nova Olinda	5.057	2.058	1.846	211	2.999	495	40	40	-	455
Nova Palmeira	3.693	2.043	2.009	34	1.650	331	60	60	-	271
Olho d'Água	5.803	2.295	2.162	134	3.508	551	31	28	2	520
Olivedos	3.075	990	879	111	2.085	270	-	-	-	270
Ouro Velho	2.484	1.262	1.193	69	1.222	187	10	10	-	178
Parari	1.057	555	525	29	502	84	4	4	-	80
Passagem	1.839	710	648	61	1.129	156	4	1	2	153
Patos	84.597	45.359	41.489	3.870	39.238	7.221	169	169	-	7.051
Paulista	10.067	5.297	5.091	206	4.770	847	108	108	-	739
Pedra Branca	3.076	1.004	806	198	2.072	306	13	6	7	293
Pedra Lavrada	6.253	3.617	3.410	207	2.636	523	57	52	5	465
Pedras de Fogo	22.417	10.899	9.820	1.079	11.518	2.223	162	162	-	2.061
Pedro Régis	4.744	1.782	1.691	91	2.962	492	29	29	-	464
Piancó	13.145	6.257	5.734	523	6.888	1.062	64	64	-	998
Picuí	15.206	7.654	7.214	440	7.552	1.463	121	115	6	1.342
Pilar	9.317	4.087	3.720	367	5.230	967	58	58	-	909
Pilões	5.648	2.948	2.746	201	2.701	637	57	44	13	579
Pilõezinhos	4.258	2.218	2.141	78	2.040	411	55	55	-	356
Pirpirituba	8.613	3.757	3.386	371	4.856	827	56	53	2	771
Pitimbu	13.530	6.910	6.443	467	6.620	1.560	161	150	10	1.399
Pocinhos	13.857	7.269	6.643	627	6.587	1.305	197	197	-	1.109
Poço Dantas	3.057	1.251	1.222	29	1.806	319	15	15	-	304
Poço de José de Moura	3.373	1.622	1.548	74	1.751	285	13	13	-	272
Pombal	27.469	12.969	11.974	995	14.500	2.149	150	127	23	1.999
Prata	3.191	1.729	1.611	118	1.462	265	26	26	-	239
Princesa Isabel	17.777	9.336	8.745	591	8.441	1.661	149	149	-	1.512
Puxinanã	10.676	6.273	6.003	270	4.403	1.020	148	148	-	873
Queimadas	34.247	17.709	16.311	1.398	16.539	3.271	352	352	-	2.919
Quixaba	1.425	760	655	105	664	142	4	2	2	137
Remígio	14.445	7.014	6.592	422	7.431	1.284	148	144	4	1.136
Riachão	2.703	812	785	28	1.891	283	7	7	-	275
Riachão do Bacamarte	3.528	1.732	1.599	133	1.795	317	30	27	3	288
Riachão do Poço	3.419	1.948	1.867	81	1.471	307	46	43	4	261
Riacho de S. Antônio	1.416	814	768	46	602	151	6	6	-	145
Riacho dos Cavalos	7.002	3.779	3.609	170	3.223	571	129	129	-	442
Rio Tinto	19.320	8.909	7.968	941	10.411	1.724	145	133	13	1.579
Salgadinho	2.854	1.365	1.296	69	1.490	287	38	38	-	250
Salgado de São Félix	10.030	4.289	3.964	325	5.741	913	72	67	5	842
Santa Cecília	5.464	3.497	3.448	49	1.967	653	172	169	3	481
Santa Cruz	5.591	2.243	2.150	93	3.348	373	11	11	-	362
Santa Helena	4.607	2.072	1.783	290	2.535	388	14	5	9	374
Santa Inês	2.924	1.480	1.270	210	1.444	282	36	29	7	246
Santa Luzia	12.409	6.101	5.622	479	6.308	973	48	43	4	925
Santa Rita	100.065	47.937	42.471	5.466	52.129	9.397	307	250	57	9.090
Santa Teresinha	3.864	1.349	1.257	92	2.515	360	4	4	-	356
Santana de Mangueira	4.403	1.525	1.426	98	2.879	419	15	11	4	405
Santana dos Garrotes	6.188	2.729	2.542	187	3.459	546	73	73	-	473
Santo André	2.266	1.513	1.442	70	753	159	52	49	4	106
São Bentinho	3.471	1.479	1.381	99	1.992	292	3	3	-	290
São Bento	25.836	15.484	15.049	435	10.352	2.372	242	234	8	2.130
São Domingos	2.448	1.183	1.114	69	1.265	186	10	10	-	175

ANUÁRIO ESTATÍSTICO DO ESTADO DA PARAÍBA - 2011

II - Características Demográficas e Sociais

2.2 - Qualidade de Vida

2.2.1 - Trabalho e Rendimento

2.2.1.1 - Pessoas em Idade Ativa - Rendimento

Tabela 01 - Pessoas de 10 anos ou mais de idade, por grupos de idade, condição de atividade e de ocupação na semana de referência, segundo os municípios - Paraíba - 2010 — **4 de 4**

Municípios	Total	Grupos de idade								
		Condição de atividade na semana de referência				10 a 13 anos				
			Economicamente ativas				Condição de atividade na semana de referência			
			Condição de ocupação na semana de referência				Economicamente ativas			
		Total	Ocupadas	Desocupadas	Não economicamente ativas	Total	Total	Condição de ocupação na semana de referência		Não economicamente ativas
								Ocupadas	Desocupadas	
São Domin. do Cariri	2.049	1.186	1.126	60	863	151	33	26	8	118
São Francisco	2.901	1.265	1.204	61	1.636	193	6	6	-	187
São João do Cariri	3.711	1.874	1.767	107	1.837	318	23	23	-	296
São João do R. do Peixe	15.722	7.497	6.989	508	8.226	1.232	108	108	-	1.124
São João do Tigre	3.606	1.906	1.865	40	1.701	414	56	56	-	358
São José da L. Tapada	6.332	2.661	2.519	143	3.671	465	15	15	-	450
São José de Caiana	4.871	2.211	2.141	71	2.659	539	42	42	-	497
São José de Espinharas	3.964	1.599	1.558	41	2.365	301	7	7	-	294
São José de Piranhas	16.130	7.462	6.935	526	8.669	1.575	120	105	15	1.455
São José de Princesa	3.547	1.427	1.360	68	2.120	358	34	32	2	324
São José do Bonfim	2.655	1.074	1.000	74	1.581	217	13	13	-	205
São José do Brejo do Cruz	1.398	634	533	101	764	136	3	3	-	134
São José do Sabugi	3.411	1.735	1.686	49	1.676	284	21	21	-	262
São José dos Cordeiros	3.327	1.794	1.720	74	1.532	286	52	45	7	234
São José dos Ramos	4.566	2.085	1.992	93	2.481	482	27	27	-	456
São Mamede	6.547	2.911	2.726	185	3.636	506	35	32	2	472
São Miguel de Taipu	5.450	2.577	2.504	74	2.873	545	69	69	-	477
São Seb.de L. de Roça	9.133	5.265	4.909	355	3.868	848	103	103	-	745
São Seb. do Umbuzeiro	2.706	1.757	1.622	135	948	245	62	62	-	182
Sapé	41.907	18.017	15.636	2.380	23.890	4.000	345	291	54	3.655
Seridó	8.309	4.356	4.078	278	3.953	878	129	123	6	749
Serra Branca	11.020	5.748	5.379	369	5.272	796	75	75	-	721
Serra da Raiz	2.658	1.374	1.268	106	1.284	237	23	20	2	214
Serra Grande	2.497	1.255	1.184	71	1.242	228	21	21	-	207
Serra Redonda	5.993	3.072	2.914	158	2.921	580	103	99	4	476
Serraria	5.118	2.478	2.367	111	2.640	520	87	84	3	433
Sertãozinho	3.663	1.655	1.577	78	2.009	323	24	24	-	299
Sobrado	6.192	3.018	2.808	210	3.174	531	29	29	-	502
Solânea	22.113	10.249	9.510	739	11.864	2.169	186	174	12	1.982
Soledade	11.368	5.890	5.560	330	5.478	997	59	49	10	938
Sossêgo	2.578	1.351	1.325	26	1.228	288	36	36	-	252
Sousa	55.603	28.752	25.940	2.812	26.850	4.243	207	184	23	4.036
Sumé	13.755	7.573	6.965	608	6.182	1.059	90	90	-	968
Tacima	8.733	3.032	2.731	300	5.701	786	26	26	-	760
Taperoá	12.401	6.307	5.820	487	6.094	1.190	146	146	-	1.044
Tavares	11.574	5.106	4.770	336	6.468	1.152	129	112	17	1.023
Teixeira	11.463	5.924	5.558	367	5.539	1.114	175	155	20	939
Tenório	2.328	1.108	1.039	70	1.220	217	26	26	-	191
Triunfo	7.787	3.562	3.291	270	4.225	748	58	54	4	690
Uiraúna	12.487	5.730	5.365	365	6.757	947	69	64	5	878
Umbuzeiro	7.756	4.203	4.044	159	3.553	758	133	133	-	625
Várzea	2.148	1.270	1.198	71	878	172	21	21	-	151
Vieirópolis	4.314	1.558	1.414	144	2.756	305	7	7	-	298
Vista Serrana	2.929	1.317	1.253	64	1.612	265	26	26	-	239
Zabelê	1.701	1.087	1.003	84	614	133	22	20	2	112

Fonte:Censo Demográfico 2010 - Resultados Gerais da Amostra

ANUÁRIO ESTATÍSTICO DO ESTADO DA PARAÍBA - 2011

II - Características Demográficas e Sociais

2.2 - Qualidade de Vida

2.2.1 - Trabalho e Rendimento

2.2.1.1 - Pessoas em Idade Ativa - Rendimento

Tabela 02 - Pessoas de 10 anos ou mais de idade, por grupos de idade, condição de atividade e de ocupação na semana de referência, segundo os municípios - Paraíba - 2010 — 1 de 4

Municípios	Grupos de idade				
	14 anos ou mais				
	Total	Condição de atividade na semana de referência			
		Economicamente ativas			Não economicamente ativas
		Total	Condição de ocupação na semana de		
			Ocupadas	Desocupadas	
Total	**2 885 382**	**1 597 933**	**1 459 796**	**138 137**	**1 287 449**
Água Branca	6 888	3 353	3 207	146	3 536
Aguiar	4 172	2 323	2 223	100	1 849
Alagoa Grande	21 225	11 023	9 944	1 079	10 201
Alagoa Nova	14 703	8 126	7 597	529	6 577
Alagoinha	10 030	5 333	4 995	338	4 697
Alcantil	4 002	2 037	1 972	66	1 964
Algodão de Jandaíra	1 714	865	805	60	849
Alhandra	13 024	6 539	5 687	852	6 485
Amparo	1 591	1 040	934	106	551
Aparecida	5 946	2 598	2 369	229	3 348
Araçagi	13 095	5 985	5 665	319	7 110
Arara	9 698	5 023	4 816	207	4 675
Araruna	13 514	7 506	7 069	437	6 008
Areia	17 933	9 602	8 978	624	8 331
Areia de Baraúnas	1 468	732	687	45	737
Areial	4 905	3 205	3 031	173	1 700
Aroeiras	14 012	6 996	6 602	394	7 016
Assunção	2 666	1 543	1 425	118	1 123
Baía da Traição	5 691	3 630	3 292	337	2 061
Bananeiras	16 330	7 555	7 075	479	8 776
Baraúna	3 174	1 080	1 005	76	2 094
Barra de Santa Rosa	10 614	5 474	5 222	252	5 140
Barra de Santana	6 271	3 100	2 911	190	3 170
Barra de São Miguel	4 302	2 302	2 278	24	2 000
Bayeux	75 938	42 540	37 534	5 007	33 398
Belém	13 261	5 964	5 475	488	7 297
Belém do B. do Cruz	5 472	2 400	2 189	211	3 072
Bernardino Batista	2 191	922	874	49	1 269
Boa Ventura	4 431	2 571	2 389	182	1 859
Boa Vista	4 801	2 747	2 606	141	2 054
Bom Jesus	1 793	984	860	125	809
Bom Sucesso	3 989	1 836	1 747	90	2 153
Bonito de Santa Fé	7 910	4 249	4 071	178	3 660
Boqueirão	12 902	8 507	7 973	534	4 395
Borborema	3 679	1 802	1 693	109	1 877
Brejo do Cruz	10 025	5 641	5 230	412	4 384
Brejo dos Santos	4 796	2 020	1 618	402	2 776
Caaporã	14 517	7 680	6 748	932	6 837
Cabaceiras	3 906	2 082	1 936	146	1 824
Cabedelo	44 817	26 476	23 389	3 088	18 340
Cachoeira dos Índios	7 283	3 748	3 432	316	3 535
Cacimba de Areia	2 749	1 364	1 315	49	1 385
Cacimba de Dentro	12 321	6 500	6 058	442	5 821
Cacimbas	4 538	2 523	2 326	196	2 016
Caiçara	5 557	3 101	2 845	256	2 456
Cajazeiras	45 863	26 535	24 854	1 682	19 328
Cajazeirinhas	2 266	751	734	17	1 515
Caldas Brandão	4 298	1 991	1 810	182	2 306
Camalaú	4 302	2 703	2 526	176	1 600
Campina Grande	300 654	178 451	159 180	19 271	122 203
Capim	3 934	1 716	1 354	362	2 218
Caraúbas	2 964	1 657	1 614	43	1 307
Carrapateira	1 797	683	669	14	1 113
Casserengue	5 192	2 365	2 299	66	2 827
Catingueira	3 608	1 606	1 425	181	2 002

ANUÁRIO ESTATÍSTICO DO ESTADO DA PARAÍBA - 2011

II - Características Demográficas e Sociais

2.2 - Qualidade de Vida

2.2.1 - Trabalho e Rendimento

2.2.1.1 - Pessoas em Idade Ativa - Rendimento

Tabela 02 - Pessoas de 10 anos ou mais de idade, por grupos de idade, condição de atividade e de ocupação na semana de referência, segundo os municípios - Paraíba - 2010 — **2 de 4**

Municípios	Grupos de idade: 14 anos ou mais				
	Total	Condição de atividade na semana de referência			
		Economicamente ativas			Não economicamente ativas
		Total	Condição de ocupação na semana de		
			Ocupadas	Desocupadas	
Catolé do Rocha	22 458	11 744	10 805	939	10 714
Caturité	3 432	1 890	1 860	30	1 542
Conceição	14 131	7 066	6 425	641	7 065
Condado	5 129	2 393	2 218	175	2 736
Conde	15 557	8 467	7 791	676	7 090
Congo	3 566	1 791	1 741	50	1 775
Coremas	11 421	6 507	5 963	544	4 914
Coxixola	1 444	947	901	46	497
Cruz do Espírito Santo	11 768	5 543	5 038	504	6 226
Cubati	5 092	2 791	2 523	268	2 301
Cuité	15 520	8 976	8 544	432	6 544
Cuité de Mamanguape	4 636	2 111	1 793	318	2 526
Cuitegi	5 059	2 744	2 347	396	2 316
Curral de Cima	3 858	1 777	1 707	70	2 081
Curral Velho	1 886	1 027	900	127	859
Damião	3 581	2 200	2 121	78	1 382
Desterro	5 862	3 215	3 072	143	2 647
Diamante	5 017	2 304	2 053	250	2 713
Dona Inês	7 723	3 863	3 690	173	3 860
Duas Estradas	2 764	1 340	1 274	66	1 425
Emas	2 403	1 279	1 163	115	1 124
Esperança	23 347	13 384	12 189	1 195	9 962
Fagundes	8 500	4 608	4 390	218	3 892
Frei Martinho	2 335	1 294	1 253	41	1 041
Gado Bravo	6 217	2 373	2 276	97	3 844
Guarabira	42 692	23 261	21 248	2 014	19 431
Gurinhém	10 405	5 176	4 868	308	5 228
Gurjão	2 455	1 576	1 492	84	879
Ibiara	4 712	1 669	1 559	110	3 043
Igaracy	4 693	2 322	2 197	125	2 370
Imaculada	7 905	4 354	4 201	153	3 551
Ingá	13 647	7 456	6 782	674	6 191
Itabaiana	19 107	10 346	9 503	843	8 761
Itaporanga	17 593	10 170	9 091	1 080	7 422
Itapororoca	12 760	6 575	5 910	665	6 186
Itatuba	7 577	3 507	3 176	331	4 070
Jacaraú	10 438	5 515	5 084	431	4 923
Jericó	5 796	2 298	2 099	199	3 498
João Pessoa	574 255	353 905	318 935	34 970	220 350
Joca Claudino	2 030	932	911	21	1 098
Juarez Távora	5 520	3 019	2 862	157	2 501
Juazeirinho	12 052	7 610	7 290	321	4 442
Junco do Seridó	5 020	2 594	2 417	177	2 426
Juripiranga	7 663	2 826	2 565	261	4 837
Juru	7 490	2 857	2 717	139	4 633
Lagoa	3 616	1 275	1 203	72	2 341
Lagoa de Dentro	5 555	2 781	2 513	267	2 774
Lagoa Seca	19 567	12 137	11 348	789	7 429
Lastro	2 226	925	733	192	1 301
Livramento	5 267	3 208	3 111	97	2 059
Logradouro	2 962	1 603	1 537	67	1 359
Lucena	8 500	3 998	3 602	396	4 503
Mãe d'Água	3 027	1 680	1 537	144	1 346
Malta	4 244	1 982	1 781	201	2 262
Mamanguape	31 350	15 707	13 623	2 083	15 644
Manaíra	7 869	3 932	3 782	150	3 937
Marcação	5 328	3 152	3 005	147	2 176
Mari	16 150	7 821	7 048	773	8 329
Marizópolis	4 747	1 984	1 808	176	2 763
Massaranduba	9 694	4 980	4 637	343	4 714
Mataraca	5 213	2 371	2 058	313	2 842
Matinhas	3 142	1 725	1 652	73	1 417
Mato Grosso	2 064	926	863	63	1 138
Maturéia	4 345	2 420	2 275	145	1 925
Mogeiro	9 332	4 535	4 037	498	4 797

ANUÁRIO ESTATÍSTICO DO ESTADO DA PARAÍBA - 2011

II - Características Demográficas e Sociais

2.2 - Qualidade de Vida

2.2.1 - Trabalho e Rendimento

2.2.1.1 - Pessoas em Idade Ativa - Rendimento

Tabela 02 - Pessoas de 10 anos ou mais de idade, por grupos de idade, condição de atividade e de ocupação na semana de referência, segundo os municípios - Paraíba - 2010 — **3 de 4**

Municípios	Grupos de idade: 14 anos ou mais				
	Total	Condição de atividade na semana de referência			
		Economicamente ativas			Não economicamente ativas
		Total	Condição de ocupação na semana de		
			Ocupadas	Desocupadas	
Montadas	3 729	2 402	2 323	80	1 326
Monte Horebe	3 393	1 731	1 609	121	1 663
Monteiro	23 737	13 509	12 881	628	10 228
Mulungu	7 219	3 348	2 932	417	3 871
Natuba	7 748	3 888	3 710	179	3 859
Nazarezinho	5 565	2 122	2 004	118	3 443
Nova Floresta	7 930	4 316	4 067	249	3 614
Nova Olinda	4 562	2 018	1 806	211	2 544
Nova Palmeira	3 362	1 983	1 949	34	1 380
Olho d'Água	5 252	2 265	2 134	131	2 987
Olivedos	2 805	990	879	111	1 815
Ouro Velho	2 297	1 253	1 184	69	1 044
Parari	973	551	522	29	422
Passagem	1 682	706	647	59	976
Patos	77 377	45 190	41 320	3 870	32 187
Paulista	9 220	5 188	4 983	206	4 031
Pedra Branca	2 770	991	800	191	1 779
Pedra Lavrada	5 730	3 559	3 358	201	2 171
Pedras de Fogo	20 194	10 737	9 658	1 079	9 457
Pedro Régis	4 251	1 754	1 662	91	2 498
Piancó	12 083	6 192	5 669	523	5 890
Picuí	13 743	7 533	7 099	434	6 210
Pilar	8 350	4 029	3 662	367	4 320
Pilões	5 012	2 890	2 702	188	2 121
Pilõezinhos	3 848	2 164	2 086	78	1 684
Pirpirituba	7 786	3 701	3 333	368	4 085
Pitimbu	11 970	6 749	6 293	456	5 221
Pocinhos	12 551	7 073	6 446	627	5 479
Poço Dantas	2 738	1 236	1 208	29	1 502
Poço de José de Moura	3 088	1 608	1 534	74	1 479
Pombal	25 320	12 819	11 847	972	12 501
Prata	2 926	1 704	1 585	118	1 223
Princesa Isabel	16 117	9 188	8 597	591	6 929
Puxinanã	9 656	6 126	5 855	270	3 531
Queimadas	30 976	17 357	15 958	1 398	13 620
Quixabá	1 283	756	653	103	527
Remígio	13 160	6 865	6 448	418	6 295
Riachão	2 421	805	778	28	1 616
Riachão do Bacamarte	3 210	1 702	1 573	129	1 508
Riachão do Poço	3 112	1 902	1 824	78	1 210
Riacho de S. Antônio	1 265	808	761	46	457
Riacho dos Cavalos	6 431	3 650	3 480	170	2 781
Rio Tinto	17 595	8 764	7 835	929	8 832
Salgadinho	2 567	1 327	1 258	69	1 240
Salgado de São Félix	9 117	4 218	3 897	320	4 899
Santa Cecília	4 811	3 325	3 278	47	1 486
Santa Cruz	5 218	2 232	2 139	93	2 986
Santa Helena	4 219	2 058	1 778	281	2 161
Santa Inês	2 641	1 444	1 241	202	1 198
Santa Luzia	11 436	6 053	5 578	475	5 383
Santa Rita	90 669	47 630	42 221	5 409	43 039
Santa Teresinha	3 504	1 344	1 253	92	2 160
Santana de Mangueira	3 984	1 510	1 415	95	2 474
Santana dos Garrotes	5 642	2 656	2 469	187	2 986
Santo André	2 107	1 460	1 394	67	647
São Bentinho	3 179	1 477	1 378	99	1 702
São Bento	23 464	15 242	14 815	428	8 222
São Domingos	2 263	1 173	1 104	69	1 089
São Domin. do Cariri	1 898	1 152	1 100	52	746
São Francisco	2 707	1 258	1 197	61	1 449
São João do Cariri	3 392	1 851	1 744	107	1 541
São João do R. do Peixe	14 490	7 388	6 881	508	7 102
São João do Tigre	3 193	1 849	1 809	40	1 343
São José da L. Tapada	5 867	2 646	2 504	143	3 221
São José de Caiana	4 332	2 170	2 099	71	2 162

ANUÁRIO ESTATÍSTICO DO ESTADO DA PARAÍBA - 2011

II - Características Demográficas e Sociais

2.2 - Qualidade de Vida

2.2.1 - Trabalho e Rendimento

2.2.1.1 - Pessoas em Idade Ativa - Rendimento

Tabela 02 - Pessoas de 10 anos ou mais de idade, por grupos de idade, condição de atividade e de ocupação na semana de referência, segundo os municípios - Paraíba - 2010

Municípios	Grupos de idade				
	14 anos ou mais				
	Total	Condição de atividade na semana de referência			
		Economicamente ativas			Não economicamente ativas
		Total	Condição de ocupação na semana de		
			Ocupadas	Desocupadas	
São José de Espinharas	3 663	1 592	1 551	41	2 071
São José de Piranhas	14 555	7 341	6 830	511	7 214
São José de Princesa	3 189	1 394	1 328	65	1 796
São José do Bonfim	2 438	1 062	988	74	1 376
São José do Brejo do Cruz	1 261	631	530	101	631
São José do Sabugi	3 128	1 714	1 665	49	1 414
São José dos Cordeiros	3 041	1 742	1 676	66	1 298
São José dos Ramos	4 083	2 058	1 965	93	2 025
São Mamede	6 040	2 876	2 693	183	3 164
São Miguel de Taipu	4 905	2 509	2 435	74	2 396
São Seb.de L. de Roça	8 285	5 162	4 807	355	3 123
São Seb. do Umbuzeiro	2 461	1 695	1 560	135	766
Sapé	37 907	17 672	15 345	2 327	20 235
Seridó	7 431	4 227	3 955	272	3 204
Serra Branca	10 224	5 673	5 303	369	4 551
Serra da Raiz	2 421	1 351	1 248	103	1 070
Serra Grande	2 269	1 234	1 163	71	1 035
Serra Redonda	5 413	2 969	2 815	154	2 444
Serraria	4 598	2 391	2 283	108	2 207
Sertãozinho	3 341	1 631	1 553	78	1 710
Sobrado	5 661	2 989	2 779	210	2 672
Solânea	19 944	10 063	9 336	727	9 881
Soledade	10 371	5 832	5 511	320	4 539
Sossêgo	2 291	1 315	1 289	26	976
Sousa	51 360	28 545	25 756	2 789	22 815
Sumé	12 696	7 483	6 874	608	5 214
Tacima	7 947	3 006	2 706	300	4 941
Taperoá	11 210	6 161	5 674	487	5 049
Tavares	10 422	4 977	4 658	319	5 444
Teixeira	10 349	5 749	5 403	346	4 600
Tenório	2 112	1 083	1 013	70	1 029
Triunfo	7 039	3 504	3 237	266	3 535
Uiraúna	11 540	5 661	5 301	360	5 879
Umbuzeiro	6 998	4 070	3 911	159	2 928
Várzea	1 976	1 249	1 177	71	727
Vieirópolis	4 009	1 551	1 406	144	2 458
Vista Serrana	2 664	1 291	1 227	64	1 373
Zabelê	1 568	1 065	984	82	502

Fonte:Censo Demográfico 2010 - Resultados Gerais da Amostra

ANUÁRIO ESTATÍSTICO DO ESTADO DA PARAÍBA - 2011

II - Características Demográficas e Sociais

2.2 - Qualidade de Vida

2.2.1 - Trabalho e Rendimento

2.2.1.1 - Pessoas em Idade Ativa - Rendimento

Tabela 03 - Pessoas de 10 anos ou mais de idade, ocupadas na semana de referência, por posição na ocupação e categoria do emprego no trabalho principal, segundo os municípios - Paraíba - 2010

Municípios	Pessoas de 10 anos ou mais de idade, ocupadas na semana de referência								1 de 4
	Total	Posição na ocupação no trabalho principal							
		Empregados				Conta própria	Empregadores	Não remunerados	Trabalhadores na produção para o próprio consumo
		Total	Categoria do emprego no trabalho						
			Com carteira de trabalho assinada	Militares e funcionários públicos estatutários	Sem carteira de trabalho assinada				
Total	**1 478 168**	**923 550**	**402 421**	**112 167**	**408 962**	**324 772**	**19 966**	**35 021**	**174 860**
Água Branca	3 303	1 601	366	391	843	533	15	64	1 090
Aguiar	2 260	1 014	220	32	762	525	22	101	599
Alagoa Grande	10 132	5 045	1 482	615	2 948	2 468	143	342	2 134
Alagoa Nova	7 759	3 438	833	716	1 889	2 291	34	337	1 660
Alagoinha	5 110	2 588	936	392	1 261	1 305	4	65	1 147
Alcantil	2 011	1 117	117	170	830	567	-	14	313
Algodão de Jandaíra	813	396	25	95	276	122	-	-	295
Alhandra	5 765	3 928	1 663	249	2 016	1 357	15	127	338
Amparo	957	374	25	82	266	165	2	9	407
Aparecida	2 393	1 212	288	146	778	726	19	7	429
Araçagi	5 818	2 535	742	95	1 697	1 048	23	242	1 971
Arara	4 949	2 403	293	307	1 803	762	78	183	1 522
Araruna	7 385	3 232	1 000	160	2 072	1 651	38	209	2 256
Areia	9 185	5 363	2 008	539	2 816	1 713	33	455	1 622
Areia de Baraúnas	708	455	141	42	271	89	-	6	158
Areial	3 137	1 375	265	197	912	410	12	136	1 205
Aroeiras	6 837	2 262	565	329	1 368	1 021	25	292	3 237
Assunção	1 428	852	136	153	563	265	18	18	274
Baía da Traição	3 355	1 265	278	128	859	706	43	88	1 253
Bananeiras	7 286	2 821	742	333	1 746	1 673	52	558	2 181
Baraúna	1 008	502	111	42	349	270	2	10	226
Barra de Santa Rosa	5 354	2 154	417	312	1 425	1 460	4	326	1 410
Barra de Santana	2 990	1 182	122	96	965	606	4	51	1 146
Barra de São Miguel	2 300	1 340	127	129	1 085	763	6	99	92
Bayeux	37 756	27 911	15 843	1 974	10 094	8 752	298	404	391
Belém	5 552	2 898	593	308	1 998	1 372	40	76	1 165
Belém do Brejo do Cruz	2 214	1 334	130	215	989	597	7	51	224
Bernardino Batista	888	431	52	175	204	185	-	18	255
Boa Ventura	2 414	1 346	545	210	592	386	8	215	460
Boa Vista	2 661	1 593	461	188	944	580	7	69	411
Bom Jesus	874	596	149	47	400	125	7	20	127
Bom Sucesso	1 762	925	121	187	617	439	3	61	332
Bonito de Santa Fé	4 144	2 176	578	139	1 459	1 064	26	98	779
Boqueirão	8 170	4 123	662	353	3 107	2 672	105	414	855
Borborema	1 745	953	170	141	642	436	-	26	330
Brejo do Cruz	5 367	3 698	295	234	3 168	1 237	58	135	238
Brejo dos Santos	1 631	1 109	284	133	692	340	9	63	109
Caaporã	6 850	4 976	2 323	1 123	1 530	990	26	122	737
Cabaceiras	1 953	1 028	211	50	767	528	15	72	311
Cabedelo	23 429	17 359	9 615	2 632	5 112	4 922	708	156	284
Cachoeira dos Índios	3 465	2 143	670	264	1 208	637	-	110	575
Cacimba de Areia	1 331	760	228	29	502	255	5	14	297
Cacimba de Dentro	6 310	2 630	615	257	1 759	1 713	31	492	1 445
Cacimbas	2 478	791	150	220	421	304	9	86	1 288
Caiçara	2 900	1 502	365	236	900	528	13	129	729
Cajazeiras	25 111	16 210	5 626	1 822	8 763	6 123	489	220	2 069
Cajazeirinhas	734	473	68	15	390	161	10	6	83
Caldas Brandão	1 815	1 123	470	138	515	265	32	22	373
Camalaú	2 596	878	178	95	604	706	22	118	872
Campina Grande	159 942	111 688	65 005	12 556	34 127	37 095	4 180	2 672	4 307
Capim	1 377	897	457	200	241	192	-	12	275
Caraúbas	1 638	1 097	92	206	799	340	-	70	130
Carrapateira	669	475	44	119	313	151	3	9	31
Casserengue	2 357	1 130	147	71	911	354	6	52	816
Catingueira	1 432	879	296	111	472	154	4	20	375
Catolé do Rocha	10 846	7 169	3 237	419	3 514	2 869	102	190	516
Caturité	1 887	955	351	59	545	730	-	46	155
Conceição	6 524	2 993	715	396	1 882	2 197	12	139	1 184
Condado	2 255	1 225	199	184	842	538	7	46	439
Conde	7 859	5 287	2 473	467	2 347	1 673	97	162	640
Congo	1 774	957	185	92	680	478	16	81	242
Coremas	6 091	3 190	592	170	2 428	1 858	47	305	691
Coxixola	916	436	44	95	297	99	-	20	360
Cruz do Espírito Santo	5 114	3 486	1 739	135	1 612	632	15	81	901
Cubati	2 602	1 395	358	69	968	509	-	67	631
Cuité	8 802	3 750	921	448	2 381	2 403	68	470	2 111

Tabela 03 - Pessoas de 10 anos ou mais de idade, ocupadas na semana de referência, por posição na ocupação e categoria do emprego no trabalho principal, segundo os municípios - Paraíba - 2010

Municípios	Pessoas de 10 anos ou mais de idade, ocupadas na semana de referência								2 de 4
	Total	Posição na ocupação no trabalho principal							
		Empregados				Conta própria	Empregadores	Não remunerados	Trabalhadores na produção para o próprio consumo
		Total	Categoria do emprego no trabalho						
			Com carteira de trabalho assinada	Militares e funcionários públicos estatutários	Sem carteira de trabalho assinada				
Cuité de Mamanguape	1 803	1 097	196	68	833	169	14	3	520
Cuitegi	2 394	1 474	476	226	772	564	16	50	290
Curral de Cima	1 738	923	77	108	738	208	3	7	598
Curral Velho	914	685	246	79	360	122	-	3	103
Damião	2 222	749	91	92	566	275	6	114	1 077
Desterro	3 167	1 512	188	249	1 076	520	16	129	991
Diamante	2 086	1 059	322	251	487	400	36	52	538
Dona Inês	3 762	1 410	223	242	945	699	13	62	1 577
Duas Estradas	1 299	825	157	138	530	149	10	80	236
Emas	1 174	822	107	228	487	205	-	2	144
Esperança	12 460	6 326	2 742	563	3 020	3 115	102	269	2 648
Fagundes	4 557	1 743	609	99	1 035	716	9	102	1 988
Frei Martinho	1 256	689	142	47	499	348	7	-	211
Gado Bravo	2 346	693	112	136	444	274	-	83	1 296
Guarabira	21 297	13 852	6 978	1 721	5 153	5 463	562	331	1 088
Gurinhém	4 989	2 770	1 111	485	1 174	791	15	72	1 341
Gurjão	1 540	624	75	184	364	198	10	34	674
Ibiara	1 564	748	128	232	388	427	10	5	375
Igaracy	2 262	1 267	265	213	789	403	46	131	414
Imaculada	4 329	1 751	423	496	832	713	4	20	1 840
Ingá	6 991	3 296	1 334	447	1 515	1 289	31	234	2 143
Itabaiana	9 644	5 196	1 951	486	2 759	2 945	72	194	1 237
Itaporanga	9 268	6 122	2 155	852	3 114	2 103	74	361	608
Itapororoca	6 031	3 008	642	356	2 010	1 622	31	227	1 143
Itatuba	3 182	1 705	710	123	872	629	26	72	752
Jacaraú	5 217	2 172	371	338	1 462	1 280	17	231	1 518
Jericó	2 108	1 199	322	148	728	502	75	34	298
João Pessoa	320 113	249 069	143 675	36 974	68 420	59 073	6 886	4 223	863
Joca Claudino	912	595	56	119	421	88	3	10	216
Juarez Távora	2 939	1 573	556	125	892	387	5	6	967
Juazeirinho	7 606	3 417	1 275	406	1 736	1 063	37	649	2 439
Junco do Seridó	2 435	1 452	456	33	963	548	13	68	353
Juripiranga	2 574	1 658	784	106	768	538	45	63	271
Juru	2 787	1 556	502	321	734	641	-	117	473
Lagoa	1 249	584	156	101	327	299	-	13	353
Lagoa de Dentro	2 569	1 056	308	80	668	521	14	135	842
Lagoa Seca	11 518	5 970	2 245	742	2 983	3 326	145	324	1 753
Lastro	745	415	117	18	280	121	-	32	178
Livramento	3 216	937	310	60	567	566	12	385	1 315
Logradouro	1 573	895	182	204	508	307	3	41	328
Lucena	3 602	2 312	1 061	367	884	974	56	66	194
Mãe d'Água	1 563	638	58	122	458	188	11	28	699
Malta	1 808	1 225	168	140	917	325	6	44	208
Mamanguape	13 802	8 900	4 692	734	3 474	3 148	205	381	1 168
Manaíra	3 837	1 801	509	71	1 220	777	15	235	1 008
Marcação	3 109	1 353	297	67	989	769	-	46	940
Mari	7 162	4 248	1 245	224	2 778	1 961	68	415	471
Marizópolis	1 817	1 202	203	189	810	374	11	33	197
Massaranduba	4 681	2 325	1 231	130	964	803	5	63	1 486
Mataraca	2 074	1 512	951	30	531	230	17	26	289
Matinhas	1 725	587	87	208	292	737	14	34	352
Mato Grosso	870	504	122	61	321	101	-	21	244
Maturéia	2 358	1 038	231	145	661	420	3	99	798
Mogeiro	4 132	2 178	931	196	1 051	575	9	60	1 310
Montadas	2 440	939	215	63	660	323	7	294	878
Monte Horebe	1 633	769	250	202	317	454	8	62	340
Monteiro	13 035	6 857	1 539	721	4 597	3 522	144	480	2 032
Mulungu	3 010	1 681	766	111	804	517	29	50	734
Natuba	3 793	1 659	324	199	1 135	545	36	117	1 437
Nazarezinho	2 021	1 080	183	133	764	448	-	77	416
Nova Floresta	4 161	2 227	612	82	1 533	1 118	55	161	600
Nova Olinda	1 846	1 025	351	96	578	305	-	79	438
Nova Palmeira	2 009	999	195	77	728	520	28	95	366
Olho d'Água	2 162	1 012	157	258	597	532	18	31	569
Olivedos	879	546	104	145	297	184	3	24	121
Ouro Velho	1 193	613	130	62	421	252	4	51	274
Parari	525	329	79	55	195	92	-	28	77
Passagem	648	452	109	179	164	110	-	-	86
Patos	41 489	28 614	10 259	3 123	15 232	10 750	1 000	727	399
Paulista	5 091	3 042	339	251	2 452	1 484	40	153	373
Pedra Branca	806	548	145	103	300	212	-	12	33
Pedra Lavrada	3 410	1 474	231	364	878	618	19	109	1 190
Pedras de Fogo	9 820	5 598	2 270	854	2 473	2 873	67	235	1 048

Tabela 03 - Pessoas de 10 anos ou mais de idade, ocupadas na semana de referência, por posição na ocupação e categoria do emprego no trabalho principal, segundo os municípios - Paraíba - 2010

Municípios	Pessoas de 10 anos ou mais de idade, ocupadas na semana de referência								3 de 4
	Total	Posição na ocupação no trabalho principal							
		Empregados				Conta própria	Empregadores	Não remunerados	Trabalhadores na produção para o próprio consumo
		Total	Categoria do emprego no trabalho						
			Com carteira de trabalho assinada	Militares e funcionários públicos estatutários	Sem carteira de trabalho assinada				
Pedro Régis	1 691	826	94	202	531	281	-	59	524
Piancó	5 734	3 387	621	572	2 194	1 700	32	169	446
Picuí	7 214	3 861	1 251	228	2 382	1 763	87	287	1 216
Pilar	3 720	2 234	839	262	1 134	539	30	60	856
Pilões	2 746	1 269	299	218	752	429	9	9	1 030
Pilõezinhos	2 141	886	276	59	551	628	-	49	577
Pirpirituba	3 386	1 959	524	315	1 119	768	15	109	536
Pitimbu	6 443	3 287	937	181	2 169	2 179	40	514	423
Pocinhos	6 643	3 220	938	260	2 022	1 317	21	242	1 842
Poço Dantas	1 222	585	99	102	385	149	-	2	486
Poço de José de Moura	1 548	875	119	221	535	419	3	-	250
Pombal	11 974	7 134	1 663	661	4 809	3 788	136	186	730
Prata	1 611	786	75	203	508	384	9	120	311
Princesa Isabel	8 745	5 538	1 475	665	3 399	1 777	65	346	1 019
Puxinanã	6 003	2 851	1 383	104	1 364	915	5	494	1 739
Queimadas	16 311	8 916	5 197	475	3 245	3 761	66	615	2 953
Quixaba	655	349	74	43	232	220	-	11	76
Remígio	6 592	2 953	628	714	1 611	1 491	79	152	1 917
Riachão	785	522	102	18	402	66	-	4	193
Riachão do Bacamarte	1 599	811	243	272	297	189	3	3	593
Riachão do Poço	1 867	694	98	125	470	326	-	52	795
Riacho de Santo Antônio	768	441	44	98	300	139	8	10	170
Riacho dos Cavalos	3 609	1 945	307	125	1 513	992	27	281	363
Rio Tinto	7 968	4 383	2 539	296	1 548	1 570	67	228	1 720
Salgadinho	1 296	684	161	81	442	203	-	93	316
Salgado de São Félix	3 964	1 607	419	131	1 058	792	3	54	1 509
Santa Cecília	3 448	1 197	108	216	873	679	-	180	1 392
Santa Cruz	2 150	1 176	209	364	602	370	37	57	509
Santa Helena	1 783	796	101	179	516	391	6	39	551
Santa Inês	1 270	447	47	222	178	446	7	102	268
Santa Luzia	5 622	3 775	1 071	588	2 116	1 468	69	52	258
Santa Rita	42 471	31 884	19 520	1 590	10 774	9 093	230	493	770
Santa Teresinha	1 257	754	153	182	419	331	-	16	156
Santana de Mangueira	1 426	642	150	128	364	190	3	26	565
Santana dos Garrotes	2 542	1 345	342	176	827	588	-	62	546
Santo André	1 442	525	19	90	416	101	4	50	764
São Bentinho	1 381	879	80	114	685	351	13	38	99
São Bento	15 049	10 866	1 313	316	9 237	3 749	133	145	156
São Domingos	1 114	597	37	58	502	223	2	6	286
São Domingos do Cariri	1 126	700	94	29	576	156	1	2	267
São Francisco	1 204	657	117	91	449	322	3	34	188
São João do Cariri	1 767	957	225	86	646	294	12	75	429
São João do Rio do Peixe	6 989	3 569	729	434	2 405	1 777	38	179	1 427
São João do Tigre	1 865	762	122	85	555	614	3	10	476
São José da Lagoa Tapada	2 519	1 116	170	163	783	441	6	87	869
São José de Caiana	2 141	1 386	536	95	755	335	-	125	295
São José de Espinharas	1 558	1 029	132	160	738	202	10	25	292
São José de Piranhas	6 935	4 094	1 247	496	2 351	1 619	76	172	974
São José de Princesa	1 360	621	218	24	380	321	-	29	388
São José do Bonfim	1 000	603	162	83	358	235	-	6	157
São José do Brejo do Cruz	533	337	25	115	197	77	2	54	63
São José do Sabugi	1 686	953	181	152	620	412	12	64	245
São José dos Cordeiros	1 720	478	123	31	323	380	-	102	760
São José dos Ramos	1 992	1 038	197	194	646	240	11	32	672
São Mamede	2 726	1 730	320	258	1 152	575	64	82	274
São Miguel de Taipu	2 504	1 056	328	147	581	311	-	81	1 056
São Sebastião de Lagoa de	4 909	1 956	582	228	1 147	989	19	206	1 740
São Sebastião do Umbuze	1 622	632	47	122	463	632	6	101	251
Sapé	15 636	9 123	3 985	599	4 540	4 061	133	201	2 119
Seridó	4 078	1 722	695	139	889	575	6	192	1 581
Serra Branca	5 379	2 613	682	159	1 773	1 598	58	129	981
Serra da Raiz	1 268	760	187	175	397	175	10	34	289
Serra Grande	1 184	604	140	87	377	142	4	24	411
Serra Redonda	2 914	1 186	622	52	512	685	16	135	892
Serraria	2 367	950	209	175	566	408	-	164	845
Sertãozinho	1 577	813	201	133	478	274	12	37	442
Sobrado	2 808	1 033	310	197	526	659	3	59	1 054
Solânea	9 510	4 509	1 107	572	2 830	2 686	78	293	1 943
Soledade	5 560	2 963	981	280	1 702	1 639	67	143	747
Sossêgo	1 325	562	204	8	349	180	-	10	574
Sousa	25 940	16 712	5 831	1 838	9 044	7 321	424	646	837
Sumé	6 965	3 657	682	581	2 393	1 928	55	227	1 097
Tacima	2 731	1 346	439	23	884	687	10	19	670

ANUÁRIO ESTATÍSTICO DO ESTADO DA PARAÍBA - 2011

II - Características Demográficas e Sociais

2.2 - Qualidade de Vida

2.2.1 - Trabalho e Rendimento

2.2.1.1 - Pessoas em Idade Ativa - Rendimento

Tabela 03 - Pessoas de 10 anos ou mais de idade, ocupadas na semana de referência, por posição na ocupação e categoria do emprego no trabalho principal, segundo os municípios - Paraíba - 2010

Municípios	Pessoas de 10 anos ou mais de idade, ocupadas na semana de referência								4 de 4
	Total	Posição na ocupação no trabalho principal							
		Empregados				Conta própria	Empregadores	Não remunerados	Trabalhadores na produção para o próprio consumo
		Total	Categoria do emprego no trabalho						
			Com carteira de trabalho assinada	Militares e funcionários públicos estatutários	Sem carteira de trabalho assinada				
Taperoá	5 820	2 661	671	483	1 508	1 460	-	84	1 615
Tavares	4 770	2 549	999	235	1 315	761	24	307	1 129
Teixeira	5 558	2 951	548	544	1 859	1 194	37	202	1 174
Tenório	1 039	588	91	213	285	230	7	44	169
Triunfo	3 291	1 848	349	319	1 181	548	73	115	707
Uiraúna	5 365	3 141	717	377	2 047	1 090	106	130	899
Umbuzeiro	4 044	1 402	310	199	894	861	6	121	1 654
Várzea	1 198	688	185	101	403	290	14	71	135
Vieirópolis	1 414	739	119	159	461	214	11	24	427
Vista Serrana	1 253	686	38	180	468	179	11	33	345
Zabelê	1 003	573	28	104	442	301	-	21	108

Fonte: IBGE, Censo Demográfico 2010.

ANUÁRIO ESTATÍSTICO DO ESTADO DA PARAÍBA - 2011 IDEME

II - Características Demográficas e Sociais

2.2 - Qualidade de Vida

2.2.1 - Trabalho e Rendimento

2.2.1.1 - Pessoas em Idade Ativa - Rendimento

Tabela 04 - Pessoas de 10 anos ou mais de idade, por classes de rendimento nominal mensal, segundo os municípios - Paraíba - 2010 — **1 de 4**

Municípios	Pessoas de 10 anos ou mais de idade								
	Total	Classes de rendimento nominal mensal (salário mínimo) (1)							
		Até 1	Mais de 1 a 2	Mais de 2 a 3	Mais de 3 a 5	Mais de 5 a 10	Mais de 10 a 20	Mais de 20	Sem rendimento (2)
Total	**3 161 232**	**1 330 291**	**401 054**	**101 704**	**83 566**	**63 375**	**26 010**	**12 563**	**1 142 669**
Água Branca	7 801	3 083	761	198	72	48	4	-	3 635
Aguiar	4 633	2 401	522	86	68	15	6	14	1 522
Alagoa Grande	23 555	11 216	1 916	382	307	155	10	27	9 541
Alagoa Nova	16 184	7 900	1 486	263	199	68	43	5	6 221
Alagoinha	11 140	5 458	1 061	202	165	58	14	16	4 167
Alcantil	4 383	2 268	367	91	29	18	3	-	1 607
Algodão de Jandaíra	1 904	997	127	39	4	6	-	-	730
Alhandra	14 593	6 425	1 535	266	112	40	8	-	6 207
Amparo	1 714	852	151	24	11	1	2	-	673
Aparecida	6 443	3 339	538	92	69	31	9	6	2 359
Araçagi	14 496	6 879	1 098	127	106	62	13	6	6 205
Arara	10 591	5 423	926	193	174	60	10	10	3 796
Araruna	15 331	7 355	1 580	291	111	77	9	-	5 906
Areia	19 715	9 340	1 804	444	429	301	83	10	7 304
Areia de Baraúnas	1 612	787	165	49	18	10	-	2	581
Areial	5 380	2 648	604	123	42	28	12	-	1 923
Aroeiras	15 724	6 792	1 189	193	121	80	14	15	7 319
Assunção	2 912	1 451	345	78	18	37	11	4	969
Baía da Traição	6 311	2 705	594	103	68	84	11	-	2 745
Bananeiras	18 091	6 826	1 437	183	258	188	39	-	9 159
Baraúna	3 473	1 561	265	34	26	14	-	-	1 573
Barra de Santa Rosa	11 739	5 988	946	127	99	59	7	5	4 508
Barra de Santana	6 914	3 259	480	77	69	4	-	-	3 026
Barra de São Miguel	4 734	2 552	572	62	47	24	10	-	1 467
Bayeux	83 432	34 777	14 189	2 796	1 758	778	168	97	28 869
Belém	14 476	7 273	1 127	176	187	76	15	-	5 622
Belém do Brejo do Cruz	5 976	2 981	435	89	55	18	3	2	2 394
Bernardino Batista	2 462	984	228	56	30	5	1	-	1 158
Boa Ventura	4 844	2 449	537	76	63	34	-	-	1 686
Boa Vista	5 209	2 445	740	148	64	52	2	-	1 758
Bom Jesus	2 000	960	289	27	21	11	2	6	684
Bom Sucesso	4 330	2 268	415	71	40	13	-	-	1 522
Bonito de Santa Fé	8 729	4 244	816	218	107	52	11	4	3 277
Boqueirão	14 062	7 587	1 792	317	258	85	17	4	4 002
Borborema	4 147	2 092	338	67	39	22	11	-	1 577
Brejo do Cruz	10 977	5 876	1 169	260	139	98	24	-	3 411
Brejo dos Santos	5 225	2 490	479	74	71	22	6	3	2 081
Caaporã	16 323	6 806	1 756	304	252	120	8	15	7 061
Cabaceiras	4 223	2 273	457	125	35	19	3	-	1 310
Cabedelo	48 625	15 294	7 469	2 166	2 377	2 726	1 170	559	16 864
Cachoeira dos Índios	8 014	3 863	876	165	146	45	10	5	2 905
Cacimba de Areia	2 998	1 341	319	55	20	15	7	-	1 240
Cacimba de Dentro	13 784	6 752	1 386	230	94	83	24	6	5 211
Cacimbas	5 192	2 202	527	61	31	8	-	-	2 363
Caiçara	6 071	2 947	631	99	77	28	10	11	2 267
Cajazeiras	49 952	22 447	6 896	1 959	1 492	1 176	316	203	15 462
Cajazeirinhas	2 489	1 093	185	18	25	6	-	-	1 162
Caldas Brandão	4 746	2 282	508	50	44	25	9	-	1 828
Camalaú	4 807	2 646	458	60	23	11	-	-	1 609
Campina Grande	326 980	115 998	52 800	14 626	13 686	10 766	4 592	1 842	112 671
Capim	4 435	1 746	388	58	12	-	-	3	2 228
Caraúbas	3 235	1 632	423	53	40	31	2	-	1 052
Carrapateira	1 997	833	154	30	23	3	-	-	953
Casserengue	5 802	2 481	340	48	18	-	6	3	2 905
Catingueira	3 981	1 904	306	60	31	14	16	-	1 649
Catolé do Rocha	24 247	12 409	2 778	485	547	362	36	45	7 585
Caturité	3 753	1 851	431	76	53	26	9	3	1 305
Conceição	15 434	7 320	1 405	350	220	99	37	21	5 981
Condado	5 541	2 854	598	119	83	16	7	4	1 860
Conde	17 298	6 857	2 394	350	301	228	49	29	7 092
Congo	3 929	2 052	299	81	41	10	6	-	1 441
Coremas	12 677	6 758	1 120	297	218	134	18	4	4 127
Coxixola	1 555	815	156	46	20	8	4	-	507
Cruz do Espírito Santo	13 192	5 928	1 243	257	92	29	-	-	5 643
Cubati	5 607	2 836	488	79	42	15	8	-	2 140
Cuité	16 964	8 920	1 654	270	185	97	27	14	5 797
Cuité de Mamanguape	5 168	2 391	338	60	33	12	6	-	2 326
Cuitegi	5 686	2 980	471	103	44	23	9	8	2 048
Curral de Cima	4 294	2 010	339	53	36	14	3	-	1 839
Curral Velho	2 091	970	192	94	16	29	20	2	767

ANUÁRIO ESTATÍSTICO DO ESTADO DA PARAÍBA - 2011 IDEME

II - Características Demográficas e Sociais

2.2 - Qualidade de Vida

2.2.1 - Trabalho e Rendimento

2.2.1.1 - Pessoas em Idade Ativa - Rendimento

Tabela 05 - Pessoas de 10 anos ou mais de idade, por classes de rendimento nominal mensal, segundo os municípios - Paraíba - 2010 — **2 de 4**

Municípios	Pessoas de 10 anos ou mais de idade								
	Total	Classes de rendimento nominal mensal (salário mínimo) (1)							
		Até 1	Mais de 1 a 2	Mais de 2 a 3	Mais de 3 a 5	Mais de 5 a 10	Mais de 10 a 20	Mais de 20	Sem rendimento (2)
Damião	4 019	1 900	304	44	13	11	-	-	1 747
Desterro	6 539	2 973	639	154	61	51	-	-	2 660
Diamante	5 557	2 255	515	112	56	8	3	5	2 603
Dona Inês	8 675	4 116	627	77	82	20	4	-	3 750
Duas Estradas	3 054	1 449	254	82	31	11	-	2	1 226
Emas	2 692	1 415	264	43	17	5	3	2	942
Esperança	25 803	12 367	2 497	543	410	250	71	27	9 638
Fagundes	9 407	4 452	923	113	73	31	5	4	3 806
Frei Martinho	2 529	1 409	270	57	36	6	4	10	737
Gado Bravo	6 954	2 509	422	47	39	5	5	-	3 928
Guarabira	46 719	19 945	5 880	1 504	1 147	1 007	214	122	16 900
Gurinhém	11 510	5 378	1 043	163	110	24	-	-	4 793
Gurjão	2 696	1 313	279	47	45	12	4	-	999
Ibiara	5 141	2 313	410	119	33	36	2	-	2 226
Igaracy	5 183	2 362	622	111	48	32	14	3	1 991
Imaculada	8 977	3 943	882	139	42	27	13	-	3 931
Ingá	15 140	6 857	1 710	254	226	76	37	-	5 979
Itabaiana	20 825	10 061	2 075	696	353	203	54	8	7 374
Itaporanga	19 324	9 080	2 532	577	362	190	43	29	6 512
Itapororoca	14 055	7 127	1 326	176	96	41	14	-	5 275
Itatuba	8 372	4 050	722	113	80	17	10	6	3 374
Jacaraú	11 581	5 507	1 078	204	113	69	5	6	4 600
Jericó	6 358	3 054	642	108	72	42	12	6	2 422
João Pessoa	620 173	180 055	111 548	38 351	35 525	32 488	15 572	8 108	198 526
Joca Claudino	2 216	1 026	174	28	31	12	2	-	943
Juarez Távora	6 157	3 050	514	85	40	12	3	-	2 454
Juazeirinho	13 426	6 187	1 400	235	194	39	21	9	5 341
Junco do Seridó	5 496	2 924	505	102	58	15	8	6	1 877
Juripiranga	8 427	3 777	638	141	115	23	8	-	3 724
Juru	8 270	3 813	751	127	101	30	10	4	3 434
Lagoa	3 983	1 883	309	51	19	-	4	-	1 718
Lagoa de Dentro	6 147	2 857	506	92	65	27	6	-	2 594
Lagoa Seca	21 419	10 508	2 406	581	325	201	168	43	7 187
Lastro	2 414	1 167	190	21	15	6	-	-	1 015
Livramento	5 845	2 771	508	74	29	11	4	-	2 447
Logradouro	3 274	1 756	265	51	15	8	-	-	1 180
Lucena	9 456	4 085	898	210	101	97	48	10	4 007
Mãe d'Água	3 318	1 538	269	35	14	8	3	-	1 450
Malta	4 666	2 239	517	121	68	39	12	5	1 666
Mamanguape	34 712	14 828	3 782	748	540	400	89	19	14 307
Manaíra	8 722	4 195	722	181	71	32	13	-	3 508
Marcação	5 975	2 779	576	83	31	22	6	4	2 474
Mari	17 785	9 457	1 404	274	80	114	6	-	6 449
Marizópolis	5 141	2 460	500	116	107	26	14	3	1 915
Massaranduba	10 731	5 098	1 015	106	64	29	9	5	4 405
Mataraca	5 908	2 532	438	94	60	29	-	3	2 752
Matinhas	3 546	1 698	357	41	14	11	-	-	1 424
Mato Grosso	2 276	1 109	193	33	20	14	-	-	907
Maturéia	4 849	2 166	548	62	49	20	3	-	2 001
Mogeiro	10 395	5 013	843	156	87	44	-	-	4 253
Montadas	4 112	1 969	441	88	32	14	-	-	1 569
Monte Horebe	3 741	1 721	429	64	52	12	2	5	1 456
Monteiro	26 140	13 005	2 684	569	544	362	98	74	8 802
Mulungu	7 891	3 761	593	94	77	18	11	-	3 337
Natuba	8 678	3 937	606	84	53	28	5	-	3 965
Nazarezinho	6 088	3 058	447	53	52	22	-	-	2 457
Nova Floresta	8 791	4 369	978	179	132	40	27	-	3 067
Nova Olinda	5 057	2 148	604	85	56	21	3	8	2 131
Nova Palmeira	3 693	2 042	407	47	53	16	3	-	1 126
Olho d'Água	5 803	2 563	413	60	71	13	10	3	2 671
Olivedos	3 075	1 421	226	36	22	5	-	-	1 365
Ouro Velho	2 484	1 129	287	76	40	18	3	-	931
Parari	1 057	528	105	31	9	8	1	-	374
Passagem	1 839	898	195	33	35	5	3	-	670
Patos	84 597	36 450	11 465	3 042	2 796	1 802	615	320	28 108
Paulista	10 067	5 711	1 051	195	115	36	13	13	2 933
Pedra Branca	3 076	1 317	248	40	11	25	-	-	1 435
Pedra Lavrada	6 253	3 365	600	93	54	51	5	2	2 083
Pedras de Fogo	22 417	10 544	2 062	493	335	123	28	27	8 805
Pedro Régis	4 744	2 309	347	43	18	15	4	-	2 009
Piancó	13 145	6 387	1 149	350	279	108	44	4	4 824
Picuí	15 206	7 855	1 540	317	199	138	39	24	5 094
Pilar	9 317	4 168	787	188	77	32	5	3	4 056
Pilões	5 648	2 455	499	98	64	43	11	9	2 469
Pilõezinhos	4 258	2 173	334	20	17	5	-	-	1 708
Pirpirituba	8 613	4 166	693	148	97	83	7	4	3 414
Pitimbu	13 530	6 716	1 118	216	166	55	10	10	5 238

ANUÁRIO ESTATÍSTICO DO ESTADO DA PARAÍBA - 2011 IDEME

II - Características Demográficas e Sociais

2.2 - Qualidade de Vida

2.2.1 - Trabalho e Rendimento

2.2.1.1 - Pessoas em Idade Ativa - Rendimento

Tabela 05 - Pessoas de 10 anos ou mais de idade, por classes de rendimento nominal mensal, segundo os municípios - Paraíba - 2010 — **3 de 4**

Municípios	Pessoas de 10 anos ou mais de idade								
	Total	Classes de rendimento nominal mensal (salário mínimo) (1)							
		Até 1	Mais de 1 a 2	Mais de 2 a 3	Mais de 3 a 5	Mais de 5 a 10	Mais de 10 a 20	Mais de 20	Sem rendimento (2)
Pocinhos	13 857	6 882	1 412	285	188	34	5	-	5 051
Poço Dantas	3 057	1 333	277	47	7	4	-	-	1 390
Poço de José de Moura	3 373	1 878	411	72	37	19	3	-	954
Pombal	27 469	14 213	2 685	663	604	393	162	60	8 690
Prata	3 191	1 620	353	87	35	18	-	-	1 078
Princesa Isabel	17 777	8 758	2 132	588	263	115	50	18	5 853
Puxinanã	10 676	5 059	1 258	180	164	29	9	5	3 973
Queimadas	34 247	15 690	4 486	672	401	209	43	9	12 738
Quixaba	1 425	771	137	23	10	8	-	2	473
Remígio	14 445	6 340	1 674	306	222	173	55	9	5 666
Riachão	2 703	1 248	144	27	13	3	-	-	1 269
Riachão do Bacamarte	3 528	1 689	270	62	27	32	3	-	1 444
Riachão do Poço	3 419	1 725	323	34	24	5	-	4	1 305
Riacho de Santo Antônio	1 416	726	159	33	17	2	2	-	477
Riacho dos Cavalos	7 002	3 797	755	64	28	19	7	4	2 328
Rio Tinto	19 320	8 505	1 667	551	261	128	11	-	8 198
Salgadinho	2 854	1 398	223	51	32	4	-	-	1 147
Salgado de São Félix	10 030	4 909	693	61	83	27	-	-	4 259
Santa Cecília	5 464	2 919	393	79	11	3	3	-	2 056
Santa Cruz	5 591	2 860	618	84	79	24	6	-	1 921
Santa Helena	4 607	2 240	462	91	63	22	3	-	1 726
Santa Inês	2 924	1 403	219	35	19	5	2	2	1 238
Santa Luzia	12 409	6 325	1 349	363	206	197	82	7	3 879
Santa Rita	100 065	41 777	14 565	3 259	1 821	855	147	48	37 594
Santa Teresinha	3 864	1 862	327	49	17	8	4	3	1 594
Santana de Mangueira	4 403	1 875	247	26	14	6	-	-	2 235
Santana dos Garrotes	6 188	2 895	675	121	72	35	6	-	2 384
Santo André	2 266	1 095	269	34	17	12	-	1	838
São Bentinho	3 471	1 830	392	56	36	20	7	-	1 131
São Bento	25 836	15 029	2 886	431	349	137	78	45	6 882
São Domingos	2 448	1 354	184	36	19	14	-	-	842
São Domingos do Cariri	2 049	1 086	252	41	16	17	4	2	631
São Francisco	2 901	1 604	282	39	28	13	-	-	935
São João do Cariri	3 711	1 793	437	67	47	32	13	11	1 309
São João do Rio do Peixe	15 722	8 165	1 366	383	267	104	25	29	5 384
São João do Tigre	3 606	1 849	354	36	22	3	2	-	1 340
São José da L. Tapada	6 332	3 155	427	65	33	21	6	-	2 625
São José de Caiana	4 871	2 098	711	116	36	18	-	-	1 893
São José de Espinharas	3 964	2 007	331	49	32	18	-	-	1 527
São José de Piranhas	16 130	7 887	1 999	349	288	132	30	10	5 435
São José de Princesa	3 547	1 563	393	61	12	3	3	-	1 512
São José do Bonfim	2 655	1 185	275	64	26	10	2	-	1 093
São José do B. do Cruz	1 398	651	117	19	12	-	2	-	597
São José do Sabugi	3 411	1 766	376	82	55	21	-	3	1 108
São José dos Cordeiros	3 327	1 775	259	43	31	5	4	-	1 209
São José dos Ramos	4 566	2 035	370	41	24	12	4	3	2 078
São Mamede	6 547	3 370	802	162	95	43	20	5	2 050
São Miguel de Taipu	5 450	2 388	419	61	38	10	3	-	2 530
São Seb. de L. de Roça	9 133	4 364	907	183	132	49	7	-	3 490
São Seb. do Umbuzeiro	2 706	1 508	289	51	34	10	-	-	814
Sapé	41 907	18 912	3 588	716	486	264	52	20	17 869
Seridó	8 309	3 741	807	133	91	24	-	-	3 513
Serra Branca	11 020	5 647	1 234	387	150	58	33	6	3 505
Serra da Raiz	2 658	1 457	252	47	23	9	4	8	859
Serra Grande	2 497	1 163	262	24	40	8	-	-	999
Serra Redonda	5 993	2 983	622	78	84	20	3	-	2 203
Serraria	5 118	2 583	303	72	61	21	4	-	2 074
Sertãozinho	3 663	1 811	335	50	28	18	-	-	1 422
Sobrado	6 192	2 788	397	79	30	13	4	-	2 881
Solânea	22 113	10 386	1 890	488	403	176	26	79	8 665
Soledade	11 368	5 620	1 309	267	201	97	24	13	3 837
Sossêgo	2 578	1 189	265	46	16	9	-	-	1 055
Sousa	55 603	25 668	7 109	1 595	1 572	1 050	412	123	18 073
Sumé	13 755	7 355	1 363	303	258	128	45	15	4 287
Tacima	8 733	3 876	452	89	56	20	-	-	4 239
Taperoá	12 401	6 067	1 344	210	123	42	20	4	4 591
Tavares	11 574	5 115	1 216	220	117	43	17	9	4 837

ANUÁRIO ESTATÍSTICO DO ESTADO DA PARAÍBA - 2011

II - Características Demográficas e Sociais

2.2 - Qualidade de Vida

2.2.1 - Trabalho e Rendimento

2.2.1.1 - Pessoas em Idade Ativa - Rendimento

Tabela 05 - Pessoas de 10 anos ou mais de idade, por classes de rendimento nominal mensal, segundo os municípios - Paraíba - 2010 — **4 de 4**

Municípios	Pessoas de 10 anos ou mais de idade								
	Total	Classes de rendimento nominal mensal (salário mínimo) (1)							
		Até 1	Mais de 1 a 2	Mais de 2 a 3	Mais de 3 a 5	Mais de 5 a 10	Mais de 10 a 20	Mais de 20	Sem rendimento (2)
Teixeira	11 463	5 240	1 111	263	227	91	12	9	4 511
Tenório	2 328	1 086	307	57	33	3	4	-	839
Triunfo	7 787	3 585	1 078	205	72	42	6	9	2 791
Uiraúna	12 487	6 156	1 207	305	237	146	50	19	4 366
Umbuzeiro	7 756	3 564	614	78	85	36	15	-	3 364
Várzea	2 148	1 136	314	76	63	16	-	1	542
Vieirópolis	4 314	2 095	379	42	45	5	-	-	1 748
Vista Serrana	2 929	1 434	277	50	21	11	-	2	1 133
Zabelê	1 701	987	202	35	21	2	2	-	451

Fonte: IBGE, Censo Demográfico 2010.

(1) Salário mínimo utilizado: R$ 510,00. (2) Inclusive as pessoas que recebiam somente em benefícios.

ANUÁRIO ESTATÍSTICO DO ESTADO DA PARAÍBA - 2011 IDEME

II - Características Demográficas e Sociais

2.2 - Qualidade de Vida

2.2.1 - Trabalho e Rendimento

2.2.1.1 - Pessoas em Idade Ativa - Rendimento

Tabela 05 - Pessoas de 10 anos ou mais de idade, com rendimento, e valor do rendimento nominal médio e mediano mensal das pessoas de 10 anos ou mais de idade, com rendimento, por sexo, segundo os municípios - Paraíba - 2010 1 de 4

Municípios	Pessoas de 10 anos ou mais de idade, com rendimento			Valor do rendimento nominal mensal das pessoas de 10 anos ou mais de idade, com rendimento (R$)					
				Médio			Mediano		
	Total	Sexo		Total	Sexo		Total	Sexo	
		Homens	Mulheres		Homens	Mulheres		Homens	Mulheres
Total	**2 018 563**	**975 128**	**1 043 435**	**861,84**	**1 027,49**	**707,04**	**510,00**	**510,00**	**510,00**
Água Branca	4 166	1 828	2 339	521,83	583,80	473,40	510,00	510,00	510,00
Aguiar	3 111	1 408	1 704	722,10	949,61	534,08	510,00	510,00	500,00
Alagoa Grande	14 014	6 229	7 786	558,30	611,13	516,04	510,00	510,00	465,00
Alagoa Nova	9 963	4 808	5 155	534,04	602,86	469,86	510,00	510,00	510,00
Alagoinha	6 973	3 340	3 633	541,10	621,37	467,29	510,00	510,00	500,00
Alcantil	2 777	1 280	1 496	460,27	512,65	415,44	510,00	510,00	412,00
Algodão de Jandaíra	1 174	554	620	435,83	484,62	392,26	510,00	510,00	467,00
Alhandra	8 386	4 386	4 000	491,31	564,55	411,01	510,00	510,00	440,00
Amparo	1 041	485	556	441,45	486,64	402,02	510,00	510,00	405,00
Aparecida	4 083	1 828	2 255	508,36	643,72	398,61	510,00	510,00	510,00
Araçagi	8 291	3 843	4 449	474,88	550,36	409,68	510,00	510,00	500,00
Arara	6 795	2 916	3 879	507,88	582,90	451,47	510,00	510,00	510,00
Araruna	9 425	4 257	5 167	471,29	541,74	413,25	510,00	510,00	390,00
Areia	12 411	6 082	6 329	611,35	714,17	512,54	510,00	510,00	510,00
Areia de Baraúnas	1 031	508	524	505,41	621,79	392,54	500,00	510,00	290,00
Areial	3 457	1 563	1 894	523,97	559,05	495,02	510,00	510,00	510,00
Aroeiras	8 405	3 507	4 897	503,93	612,05	426,51	510,00	510,00	510,00
Assunção	1 943	950	993	600,51	680,46	523,96	510,00	510,00	412,00
Baía da Traição	3 566	1 633	1 933	516,51	604,74	441,98	400,00	500,00	300,00
Bananeiras	8 931	4 059	4 872	569,99	653,92	500,06	510,00	510,00	510,00
Baraúna	1 900	765	1 135	436,85	482,64	406,00	510,00	510,00	510,00
Barra de Santa Rosa	7 231	3 268	3 963	453,45	493,93	420,08	500,00	510,00	374,00
Barra de Santana	3 888	1 868	2 020	445,01	479,38	413,22	510,00	500,00	510,00
Barra de São Miguel	3 267	1 717	1 550	513,43	559,15	462,80	510,00	510,00	510,00
Bayeux	54 563	28 112	26 451	668,90	790,88	539,26	510,00	510,00	510,00
Belém	8 854	3 901	4 954	488,14	571,02	422,88	510,00	510,00	502,00
Belém do Brejo do Cruz	3 582	1 706	1 877	473,01	547,88	404,96	500,00	510,00	385,00
Bernardino Batista	1 304	464	840	492,52	582,38	442,88	510,00	510,00	500,00
Boa Ventura	3 158	1 526	1 632	488,59	534,10	446,05	510,00	510,00	510,00
Boa Vista	3 451	1 851	1 600	564,49	663,78	449,67	510,00	510,00	510,00
Bom Jesus	1 316	647	669	546,51	662,38	434,44	502,00	510,00	415,00
Bom Sucesso	2 808	1 213	1 595	459,37	505,86	424,00	510,00	510,00	510,00
Bonito de Santa Fé	5 453	2 734	2 719	519,97	604,43	435,04	500,00	510,00	364,00
Boqueirão	10 060	5 125	4 935	530,16	588,42	469,66	510,00	500,00	510,00
Borborema	2 570	1 226	1 344	457,36	468,94	446,80	370,00	370,00	370,00
Brejo do Cruz	7 566	3 618	3 948	493,70	573,53	420,55	400,00	500,00	300,00
Brejo dos Santos	3 144	1 515	1 629	520,26	611,39	435,55	510,00	510,00	510,00
Caaporã	9 262	4 689	4 572	563,75	660,11	464,93	510,00	510,00	460,00
Cabaceiras	2 913	1 436	1 477	488,85	541,67	437,48	510,00	510,00	494,00
Cabedelo	31 761	15 720	16 042	1 731,26	2 327,13	1 147,35	550,00	630,00	510,00
Cachoeira dos Índios	5 109	2 615	2 494	555,00	613,86	493,29	510,00	510,00	510,00
Cacimba de Areia	1 758	809	949	497,37	584,55	423,04	510,00	510,00	400,00
Cacimba de Dentro	8 574	3 803	4 771	477,72	553,92	416,97	460,00	510,00	310,00
Cacimbas	2 830	1 104	1 725	432,45	508,81	383,60	510,00	510,00	312,00
Caiçara	3 804	1 796	2 008	554,92	603,88	511,10	510,00	510,00	510,00
Cajazeiras	34 489	16 755	17 734	858,83	1 077,72	652,01	510,00	510,00	510,00
Cajazeirinhas	1 328	628	699	455,05	533,87	384,25	510,00	510,00	510,00
Caldas Brandão	2 919	1 343	1 576	503,06	590,62	428,43	502,00	510,00	500,00
Camalaú	3 199	1 390	1 808	430,59	484,99	388,78	510,00	510,00	450,00
Campina Grande	214 309	107 024	107 285	1 104,09	1 298,86	909,80	510,00	596,00	510,00
Capim	2 207	1 067	1 139	482,12	533,97	433,54	510,00	510,00	410,00
Caraúbas	2 183	1 025	1 158	526,52	575,31	483,34	510,00	510,00	510,00
Carrapateira	1 044	463	581	475,74	519,05	441,24	510,00	510,00	510,00
Casserengue	2 896	1 101	1 796	407,82	496,40	353,51	500,00	510,00	222,00
Catingueira	2 332	1 013	1 319	512,49	675,73	387,08	510,00	510,00	380,00
Catolé do Rocha	16 662	7 847	8 815	636,65	755,37	530,95	510,00	510,00	510,00
Caturité	2 449	1 316	1 133	683,06	831,22	510,86	510,00	510,00	510,00
Conceição	9 453	4 417	5 035	546,03	607,44	492,16	500,00	510,00	410,00
Condado	3 681	1 644	2 037	503,76	596,22	429,13	510,00	510,00	470,00

ANUÁRIO ESTATÍSTICO DO ESTADO DA PARAÍBA - 2011 IDEME

II - Características Demográficas e Sociais

2.2 - Qualidade de Vida

2.2.1 - Trabalho e Rendimento

2.2.1.1 - Pessoas em Idade Ativa - Rendimento

Tabela 05 - Pessoas de 10 anos ou mais de idade, com rendimento, e valor do rendimento nominal médio e mediano mensal das pessoas de 10 anos ou mais de idade, com rendimento, por sexo, segundo os municípios - Paraíba - 2010 2 de 4

Municípios	Pessoas de 10 anos ou mais de idade, com rendimento			Valor do rendimento nominal mensal das pessoas de 10 anos ou mais de idade, com rendimento (R$)					
				Médio			Mediano		
	Total	Sexo		Total	Sexo		Total	Sexo	
		Homens	Mulheres		Homens	Mulheres		Homens	Mulheres
Conde	10 206	5 561	4 645	674,32	811,83	509,68	510,00	510,00	510,00
Congo	2 488	1 171	1 317	484,89	534,59	440,67	510,00	510,00	510,00
Coremas	8 550	4 085	4 465	503,02	573,03	438,97	400,00	480,00	350,00
Coxixola	1 048	489	558	513,86	558,16	475,08	510,00	510,00	510,00
Cruz do Espírito Santo	7 548	3 743	3 805	462,29	531,29	394,42	510,00	510,00	400,00
Cubati	3 467	1 656	1 812	459,51	502,36	420,35	500,00	500,00	490,00
Cuité	11 167	5 063	6 104	505,28	549,84	468,33	510,00	510,00	500,00
Cuité de Mamanguape	2 842	1 329	1 512	465,82	527,33	411,75	510,00	510,00	500,00
Cuitegi	3 638	1 755	1 883	501,43	552,16	454,15	510,00	510,00	344,00
Curral de Cima	2 455	1 175	1 281	448,72	466,48	432,42	500,00	450,00	500,00
Curral Velho	1 324	639	685	682,67	869,89	508,04	503,00	510,00	370,00
Damião	2 272	1 030	1 242	388,21	424,41	358,19	345,00	390,00	300,00
Desterro	3 878	1 687	2 191	502,18	545,30	468,99	510,00	510,00	510,00
Diamante	2 954	1 365	1 589	576,52	764,09	415,31	510,00	510,00	510,00
Dona Inês	4 926	2 147	2 779	439,71	481,55	407,37	500,00	510,00	350,00
Duas Estradas	1 829	803	1 025	515,04	631,24	424,01	510,00	510,00	500,00
Emas	1 750	837	913	469,01	509,20	432,15	510,00	510,00	510,00
Esperança	16 165	7 930	8 234	607,75	756,11	464,87	510,00	510,00	510,00
Fagundes	5 601	2 396	3 205	473,33	529,97	431,00	510,00	510,00	510,00
Frei Martinho	1 792	881	911	676,64	689,40	664,30	510,00	510,00	510,00
Gado Bravo	3 027	1 201	1 826	460,83	515,25	425,04	510,00	510,00	510,00
Guarabira	29 819	14 818	15 001	772,21	944,61	601,90	510,00	510,00	510,00
Gurinhém	6 718	3 300	3 418	473,68	521,92	427,10	510,00	510,00	510,00
Gurjão	1 698	769	929	526,83	624,62	445,83	510,00	510,00	510,00
Ibiara	2 914	1 207	1 707	494,24	536,81	464,14	510,00	510,00	510,00
Igaracy	3 192	1 392	1 800	545,88	611,22	495,37	510,00	510,00	510,00
Imaculada	5 047	2 270	2 777	464,81	537,96	405,01	510,00	510,00	254,00
Ingá	9 161	4 129	5 032	551,53	623,41	492,54	510,00	510,00	510,00
Itabaiana	13 452	6 486	6 966	575,54	633,66	521,43	510,00	510,00	510,00
Itaporanga	12 812	6 181	6 631	627,52	716,16	544,90	510,00	510,00	510,00
Itapororoca	8 780	4 373	4 407	444,36	477,50	411,48	500,00	500,00	490,00
Itatuba	4 998	2 258	2 740	489,66	585,66	410,56	510,00	510,00	470,00
Jacaraú	6 981	3 180	3 802	486,53	548,72	434,52	500,00	510,00	400,00
Jericó	3 936	1 744	2 192	551,49	647,49	475,11	510,00	510,00	510,00
João Pessoa	421 647	205 284	216 363	1 592,42	1 889,47	1 310,58	600,00	750,00	527,00
Joca Claudino	1 274	505	769	510,42	585,65	461,02	510,00	510,00	510,00
Juarez Távora	3 703	1 677	2 026	456,85	514,80	408,91	510,00	510,00	400,00
Juazeirinho	8 084	3 868	4 216	520,67	619,99	429,56	510,00	510,00	430,00
Junco do Seridó	3 618	1 779	1 839	509,54	597,38	424,59	510,00	510,00	400,00
Juripiranga	4 703	2 191	2 511	498,92	594,67	415,36	510,00	510,00	418,00
Juru	4 837	2 116	2 721	495,52	588,42	423,28	510,00	510,00	300,00
Lagoa	2 265	948	1 317	454,47	502,30	420,04	510,00	510,00	510,00
Lagoa de Dentro	3 553	1 603	1 950	466,66	484,32	452,14	500,00	500,00	469,00
Lagoa Seca	14 232	7 056	7 176	681,51	781,50	583,19	510,00	510,00	510,00
Lastro	1 398	637	762	428,85	501,26	368,31	510,00	510,00	400,00
Livramento	3 397	1 476	1 921	432,43	464,59	407,72	510,00	510,00	500,00
Logradouro	2 094	1 076	1 019	436,46	464,53	406,82	505,00	500,00	510,00
Lucena	5 449	2 719	2 730	611,00	763,71	458,91	510,00	510,00	400,00
Mãe d'Água	1 867	757	1 110	438,24	512,32	387,77	510,00	510,00	420,00
Malta	3 000	1 333	1 667	700,21	983,07	474,01	510,00	510,00	510,00
Mamanguape	20 406	10 247	10 159	611,43	701,34	520,74	510,00	510,00	510,00
Manaíra	5 214	2 369	2 846	457,50	495,77	425,64	500,00	503,00	360,00
Marcação	3 500	1 658	1 842	447,12	546,26	357,92	450,00	510,00	250,00
Mari	11 336	5 287	6 048	450,05	502,92	403,84	510,00	510,00	500,00
Marizópolis	3 226	1 444	1 782	554,16	699,08	436,67	510,00	510,00	510,00
Massaranduba	6 326	2 909	3 416	496,32	595,68	411,70	510,00	510,00	510,00
Mataraca	3 156	1 574	1 583	494,39	596,11	393,26	510,00	510,00	250,00
Matinhas	2 122	1 060	1 062	441,73	458,07	425,41	510,00	480,00	510,00
Mato Grosso	1 369	604	765	497,25	540,30	463,28	510,00	510,00	510,00
Maturéia	2 848	1 300	1 548	466,74	556,84	391,06	500,00	510,00	300,00
Mogeiro	6 143	2 727	3 416	456,17	513,01	410,80	510,00	510,00	480,00
Montadas	2 543	1 135	1 408	465,08	550,22	396,47	510,00	510,00	400,00
Monte Horebe	2 286	1 056	1 229	572,70	715,45	450,04	510,00	510,00	510,00
Monteiro	17 338	8 410	8 927	685,84	823,69	555,99	510,00	510,00	510,00
Mulungu	4 553	2 139	2 414	495,35	578,22	421,89	510,00	510,00	510,00
Natuba	4 713	2 128	2 585	440,52	473,40	413,45	500,00	500,00	500,00
Nazarezinho	3 631	1 660	1 970	424,10	453,73	399,14	510,00	510,00	510,00
Nova Floresta	5 724	2 636	3 089	522,51	597,29	458,70	510,00	510,00	500,00
Nova Olinda	2 925	1 326	1 600	547,55	667,59	448,09	510,00	510,00	510,00

ANUÁRIO ESTATÍSTICO DO ESTADO DA PARAÍBA - 2011

II - Características Demográficas e Sociais

2.2 - Qualidade de Vida

2.2.1 - Trabalho e Rendimento

2.2.1.1 - Pessoas em Idade Ativa - Rendimento

Tabela 05 - Pessoas de 10 anos ou mais de idade, com rendimento, e valor do rendimento nominal médio e mediano mensal das pessoas de 10 anos ou mais de idade, com rendimento, por sexo, segundo os municípios - Paraíba - 2010 — 3 de 4

Municípios	Pessoas de 10 anos ou mais de idade, com rendimento			Valor do rendimento nominal mensal das pessoas de 10 anos ou mais de idade, com rendimento (R$)					
				Médio			Mediano		
	Total	Sexo		Total	Sexo		Total	Sexo	
		Homens	Mulheres		Homens	Mulheres		Homens	Mulheres
Nova Palmeira	2 567	1 278	1 289	457,29	475,45	439,29	500,00	500,00	452,00
Olho d'Água	3 132	1 368	1 764	478,99	578,32	401,99	510,00	510,00	500,00
Olivedos	1 710	821	889	447,51	469,49	427,21	510,00	510,00	510,00
Ouro Velho	1 553	730	823	559,09	591,34	530,46	510,00	510,00	510,00
Parari	683	290	394	544,03	551,08	538,85	510,00	510,00	510,00
Passagem	1 169	510	658	509,15	622,01	421,69	510,00	510,00	510,00
Patos	56 490	28 457	28 033	892,84	1 102,39	680,11	510,00	510,00	510,00
Paulista	7 134	3 530	3 603	506,36	571,19	442,85	451,00	500,00	335,00
Pedra Branca	1 641	750	891	486,91	565,96	420,35	510,00	510,00	510,00
Pedra Lavrada	4 170	2 130	2 040	477,75	553,15	399,00	500,00	510,00	490,00
Pedras de Fogo	13 612	6 955	6 657	533,24	628,27	433,96	510,00	510,00	480,00
Pedro Régis	2 735	1 283	1 452	441,55	476,04	411,10	510,00	510,00	510,00
Piancó	8 321	3 852	4 469	578,32	656,67	510,78	510,00	510,00	510,00
Picuí	10 112	4 818	5 294	566,82	661,77	480,41	510,00	510,00	510,00
Pilar	5 261	2 497	2 764	478,27	560,61	403,90	510,00	510,00	392,00
Pilões	3 179	1 464	1 715	561,56	660,39	477,17	510,00	510,00	490,00
Pilõezinhos	2 550	1 219	1 331	434,73	457,15	414,18	510,00	510,00	510,00
Pirpirituba	5 199	2 387	2 812	517,45	630,64	421,37	510,00	510,00	400,00
Pitimbu	8 292	4 484	3 808	460,12	521,68	387,62	400,00	480,00	250,00
Pocinhos	8 806	4 456	4 350	485,24	527,14	442,31	510,00	510,00	500,00
Poço Dantas	1 667	707	960	415,64	488,37	362,04	500,00	510,00	312,00
Poço de José de Moura	2 419	1 100	1 319	475,17	504,71	450,52	510,00	510,00	510,00
Pombal	18 779	9 008	9 770	648,89	775,96	531,74	510,00	510,00	510,00
Prata	2 114	1 027	1 087	492,82	517,87	469,14	510,00	510,00	510,00
Princesa Isabel	11 924	5 813	6 111	588,27	688,89	492,55	510,00	510,00	500,00
Puxinanã	6 703	3 315	3 389	530,13	606,07	455,86	510,00	510,00	510,00
Queimadas	21 510	10 612	10 898	543,60	659,87	430,38	510,00	510,00	510,00
Quixaba	952	507	445	469,50	542,43	386,38	480,00	500,00	360,00
Remígio	8 779	4 070	4 710	629,80	756,31	520,48	510,00	510,00	510,00
Riachão	1 434	580	854	429,15	487,94	389,20	510,00	510,00	510,00
Riachão do Bacamarte	2 083	925	1 158	528,69	660,78	423,10	510,00	510,00	510,00
Riachão do Poço	2 114	1 042	1 072	443,90	469,30	419,20	510,00	510,00	400,00
Riacho de Santo Antônio	939	461	478	492,39	535,38	450,85	500,00	510,00	490,00
Riacho dos Cavalos	4 674	2 334	2 340	424,30	487,01	361,76	400,00	500,00	250,00
Rio Tinto	11 121	5 278	5 843	532,19	645,22	430,10	510,00	510,00	510,00
Salgadinho	1 707	797	911	442,27	512,11	381,15	510,00	510,00	380,00
Salgado de São Félix	5 771	2 451	3 320	441,30	473,31	417,68	510,00	510,00	510,00
Santa Cecília	3 407	1 674	1 733	381,47	401,50	362,12	350,00	360,00	312,00
Santa Cruz	3 671	1 666	2 005	507,64	595,58	434,57	510,00	510,00	510,00
Santa Helena	2 881	1 234	1 647	507,44	593,97	442,58	510,00	510,00	510,00
Santa Inês	1 685	796	889	428,60	472,49	389,28	340,00	320,00	350,00
Santa Luzia	8 529	4 098	4 431	641,62	736,79	553,62	510,00	510,00	510,00
Santa Rita	62 472	32 039	30 433	609,50	708,17	505,63	510,00	510,00	510,00
Santa Teresinha	2 270	1 094	1 176	613,86	844,24	399,53	510,00	510,00	510,00
Santana de Mangueira	2 168	831	1 337	403,18	496,99	344,86	510,00	510,00	300,00
Santana dos Garrotes	3 804	1 612	2 192	518,06	602,11	456,27	510,00	510,00	500,00
Santo André	1 428	634	794	504,36	572,28	450,10	510,00	510,00	510,00
São Bentinho	2 340	1 143	1 198	503,41	611,68	400,11	510,00	510,00	500,00
São Bento	18 954	9 574	9 380	529,28	641,72	414,50	440,00	510,00	300,00
São Domingos	1 607	768	839	450,21	520,41	385,99	510,00	510,00	510,00
São Domingos do Cariri	1 418	649	769	571,57	686,68	474,42	510,00	510,00	510,00
São Francisco	1 966	869	1 097	440,87	480,33	409,59	510,00	510,00	510,00
São João do Cariri	2 402	1 077	1 325	672,28	783,72	581,69	510,00	510,00	510,00
São João do Rio do Peixe	10 338	4 785	5 554	536,66	638,97	448,52	500,00	510,00	450,00
São João do Tigre	2 266	990	1 276	400,87	434,79	374,55	400,00	405,00	362,00
São José da Lagoa Tapada	3 707	1 610	2 098	441,01	495,04	399,55	510,00	510,00	510,00
São José de Caiana	2 978	1 508	1 470	477,71	557,36	396,05	500,00	510,00	372,00
São José de Espinharas	2 437	1 252	1 185	455,60	501,75	406,82	510,00	510,00	500,00
São José de Piranhas	10 695	5 112	5 583	569,74	691,32	458,42	510,00	510,00	500,00
São José de Princesa	2 035	982	1 053	458,82	534,81	387,95	510,00	510,00	440,00
São José do Bonfim	1 562	699	863	494,20	594,80	412,64	500,00	510,00	300,00
São José do Brejo do Cruz	801	383	418	466,62	523,32	414,77	510,00	510,00	510,00
São José do Sabugi	2 303	1 183	1 121	524,18	578,09	467,27	510,00	510,00	500,00
São José dos Cordeiros	2 118	967	1 151	433,33	401,32	460,23	500,00	450,00	510,00
São José dos Ramos	2 488	1 064	1 424	462,75	555,46	393,50	510,00	510,00	462,00
São Mamede	4 497	2 144	2 353	632,08	803,94	475,53	510,00	510,00	510,00
São Miguel de Taipu	2 920	1 312	1 608	448,34	512,47	396,00	510,00	510,00	412,00
São Sebastião de Lagoa de Roça	5 643	2 599	3 044	507,14	598,23	429,37	510,00	510,00	510,00
São Sebastião do Umbuzeiro	1 892	917	975	447,71	442,33	452,77	400,00	400,00	469,00

ANUÁRIO ESTATÍSTICO DO ESTADO DA PARAÍBA - 2011

II - Características Demográficas e Sociais

2.2 - Qualidade de Vida

2.2.1 - Trabalho e Rendimento

2.2.1.1 - Pessoas em Idade Ativa - Rendimento

Tabela 05 - Pessoas de 10 anos ou mais de idade, com rendimento, e valor do rendimento nominal médio e mediano mensal das pessoas de 10 anos ou mais de idade, com rendimento, por sexo, segundo os municípios - Paraíba - 2010 — 4 de 4

Municípios	Pessoas de 10 anos ou mais de idade, com rendimento			Valor do rendimento nominal mensal das pessoas de 10 anos ou mais de idade,com rendimento (R$)					
				Médio			Mediano		
	Total	Sexo		Total	Sexo		Total	Sexo	
		Homens	Mulheres		Homens	Mulheres		Homens	Mulheres
Sapé	24 038	11 866	12 172	533,28	630,59	438,43	510,00	510,00	510,00
Seridó	4 796	2 366	2 430	455,91	535,00	378,89	500,00	510,00	252,00
Serra Branca	7 515	3 436	4 078	563,96	629,59	508,66	510,00	510,00	510,00
Serra da Raiz	1 799	842	957	492,86	516,48	472,08	510,00	510,00	510,00
Serra Grande	1 498	710	788	462,85	526,64	405,33	510,00	510,00	360,00
Serra Redonda	3 790	1 670	2 120	494,33	545,22	454,26	510,00	510,00	510,00
Serraria	3 044	1 345	1 699	450,42	503,05	408,73	510,00	510,00	492,00
Sertãozinho	2 242	1 013	1 229	481,67	535,66	437,17	510,00	510,00	510,00
Sobrado	3 311	1 605	1 706	462,39	526,30	402,23	510,00	510,00	510,00
Solânea	13 447	6 237	7 211	613,58	721,91	519,89	510,00	510,00	510,00
Soledade	7 531	3 858	3 673	594,02	669,63	514,61	510,00	510,00	510,00
Sossêgo	1 523	686	837	453,56	499,66	415,75	510,00	510,00	480,00
Sousa	37 529	18 950	18 579	761,39	925,72	593,78	510,00	510,00	510,00
Sumé	9 468	4 642	4 826	570,13	638,11	504,73	510,00	510,00	510,00
Tacima	4 493	2 162	2 332	435,65	467,90	405,75	510,00	510,00	510,00
Taperoá	7 809	3 628	4 181	504,51	542,73	471,35	510,00	510,00	510,00
Tavares	6 737	3 042	3 695	537,42	692,68	409,60	510,00	510,00	350,00
Teixeira	6 953	3 231	3 722	542,18	611,72	481,80	500,00	510,00	350,00
Tenório	1 489	742	747	507,98	587,28	429,19	510,00	510,00	510,00
Triunfo	4 996	2 218	2 778	535,89	691,79	411,39	510,00	510,00	480,00
Uiraúna	8 121	3 702	4 419	632,05	743,09	539,05	510,00	510,00	507,00
Umbuzeiro	4 393	1 771	2 621	487,71	536,68	454,61	510,00	510,00	500,00
Várzea	1 606	825	781	585,08	654,41	511,80	510,00	510,00	510,00
Vieirópolis	2 566	1 066	1 499	444,62	533,12	381,67	510,00	510,00	495,00
Vista Serrana	1 796	882	914	493,15	568,37	420,61	510,00	510,00	510,00
Zabelê	1 250	591	658	448,42	469,53	429,46	405,00	400,00	485,00

Fonte: IBGE, Censo Demográfico 2010.

ANUÁRIO ESTATÍSTICO DO ESTADO DA PARAÍBA - 2011

II - Características Demográficas e Sociais

2.2 - Qualidade de Vida

2.2.1 - Trabalho e Rendimento

2.2.1.1 - Pessoas em Idade Ativa - Rendimento

Tabela 06 - Pessoas de 10 anos ou mais de idade, ocupadas na semana de referência, por classes de rendimento nominal mensal de todos os trabalhos, segundo os municípios - Paraíba - 2010 — 1 de 4

Municípios	Pessoas de 10 anos ou mais de idade, ocupadas na semana de referência								
	Total	Classes de rendimento nominal mensal de todos os trabalhos (salário mínimo) (1)							
		Até 1	Mais de 1 a 2	Mais de 2 a 3	Mais de 3 a 5	Mais de 5 a 10	Mais de 10 a 20	Mais de 20	Sem rendimento (2)
Total	**1 478 168**	**753 922**	**283 645**	**73 164**	**61 133**	**49 019**	**19 063**	**7 582**	**230 640**
Água Branca	3 303	1 527	374	119	67	26	4	-	1 185
Aguiar	2 260	1 258	175	47	46	12	3	14	706
Alagoa Grande	10 132	5 657	1 071	198	198	137	18	7	2 845
Alagoa Nova	7 759	4 482	729	152	125	51	18	5	2 197
Alagoinha	5 110	2 939	565	164	114	26	14	11	1 278
Alcantil	2 011	1 292	193	56	29	6	-	-	433
Algodão de Jandaíra	813	451	39	7	4	4	-	-	307
Alhandra	5 765	3 828	1 099	180	84	20	-	-	554
Amparo	957	467	53	11	8	2	-	-	416
Aparecida	2 393	1 523	279	65	41	19	9	3	454
Araçagi	5 818	2 692	510	77	96	19	5	6	2 414
Arara	4 949	2 125	368	90	129	32	4	4	2 196
Araruna	7 385	3 587	742	215	109	31	-	-	2 700
Areia	9 185	5 124	984	240	333	210	55	10	2 230
Areia de Baraúnas	708	366	106	40	8	10	-	2	177
Areial	3 137	1 248	260	68	27	21	2	-	1 511
Aroeiras	6 837	2 500	471	136	79	62	4	9	3 576
Assunção	1 428	832	198	42	18	18	11	4	304
Baía da Traição	3 355	1 442	391	79	33	33	8	-	1 369
Bananeiras	7 286	3 327	650	118	147	93	17	-	2 933
Baraúna	1 008	564	149	31	11	11	-	-	243
Barra de Santa Rosa	5 354	2 808	393	98	84	44	-	-	1 927
Barra de Santana	2 990	1 463	236	46	30	-	-	-	1 215
Barra de São Miguel	2 300	1 716	274	39	33	20	7	-	211
Bayeux	37 756	21 194	11 577	2 007	1 234	632	81	66	964
Belém	5 552	3 280	536	126	146	25	5	-	1 433
Belém do Brejo do Cruz	2 214	1 563	217	73	36	14	-	2	309
Bernardino Batista	888	423	125	31	30	5	1	-	273
Boa Ventura	2 414	1 315	285	47	54	27	-	-	685
Boa Vista	2 661	1 419	560	79	52	40	2	-	509
Bom Jesus	874	524	138	18	16	8	2	4	165
Bom Sucesso	1 762	892	189	63	23	7	-	-	588
Bonito de Santa Fé	4 144	2 547	378	162	86	36	11	4	918
Boqueirão	8 170	5 406	978	200	152	49	17	-	1 368
Borborema	1 745	1 083	164	48	32	15	6	-	399
Brejo do Cruz	5 367	3 907	663	204	93	65	10	-	425
Brejo dos Santos	1 631	1 064	260	53	45	24	4	3	178
Caaporã	6 850	4 140	1 280	259	178	92	-	15	888
Cabaceiras	1 953	1 283	197	58	28	9	-	-	378
Cabedelo	23 429	10 002	6 128	1 594	1 677	2 194	873	379	582
Cachoeira dos Índios	3 465	1 909	544	103	113	33	14	-	749
Cacimba de Areia	1 331	741	186	21	11	5	5	-	363
Cacimba de Dentro	6 310	3 215	574	104	79	72	13	6	2 248
Cacimbas	2 478	760	266	38	12	8	-	-	1 394
Caiçara	2 900	1 497	318	48	53	16	8	5	956
Cajazeiras	25 111	13 722	4 651	1 323	1 173	981	245	135	2 880
Cajazeirinhas	734	500	84	13	17	3	-	-	116
Caldas Brandão	1 815	1 058	250	34	37	23	6	-	408
Camalaú	2 596	1 384	118	43	17	8	-	-	1 026
Campina Grande	159 942	74 865	43 439	10 709	10 095	8 713	3 599	1 012	7 511
Capim	1 377	821	224	34	4	-	-	3	290
Caraúbas	1 638	935	180	39	32	18	2	-	432
Carrapateira	669	393	66	22	20	-	-	-	168
Casserengue	2 357	768	113	39	15	-	3	-	1 419
Catingueira	1 432	719	196	46	20	7	12	-	432

ANUÁRIO ESTATÍSTICO DO ESTADO DA PARAÍBA - 2011

II - Características Demográficas e Sociais

2.2 - Qualidade de Vida

2.2.1 - Trabalho e Rendimento

2.2.1.1 - Pessoas em Idade Ativa - Rendimento

Tabela 06 - Pessoas de 10 anos ou mais de idade, ocupadas na semana de referência, por classes de rendimento nominal mensal de todos os trabalhos, segundo os municípios - Paraíba - 2010 — 2 de 4

Municípios	Pessoas de 10 anos ou mais de idade, ocupadas na semana de referência								
	Total	Classes de rendimento nominal mensal de todos os trabalhos (salário mínimo) (1)							
		Até 1	Mais de 1 a 2	Mais de 2 a 3	Mais de 3 a 5	Mais de 5 a 10	Mais de 10 a 20	Mais de 20	Sem rendimento (2)
Catolé do Rocha	10 846	7 253	1 690	271	453	289	36	32	822
Caturité	1 887	1 242	211	54	41	31	-	3	303
Conceição	6 524	3 879	833	211	124	68	38	11	1 362
Condado	2 255	1 241	328	73	56	13	3	4	538
Conde	7 859	4 587	1 845	188	227	144	33	-	835
Congo	1 774	1 111	132	37	37	12	3	-	442
Coremas	6 091	3 914	677	169	144	105	14	-	1 069
Coxixola	916	384	73	29	18	7	2	-	403
Cruz do Espírito Santo	5 114	3 118	768	120	53	17	-	-	1 039
Cubati	2 602	1 531	216	65	38	8	2	-	742
Cuité	8 802	4 773	792	185	101	91	12	-	2 849
Cuité de Mamanguape	1 803	999	163	48	23	12	6	-	552
Cuitegi	2 394	1 575	228	75	27	9	3	5	471
Curral de Cima	1 738	931	115	41	18	14	3	-	614
Curral Velho	914	542	121	85	22	19	15	2	109
Damião	2 222	760	139	32	12	7	-	-	1 272
Desterro	3 167	1 472	349	48	60	33	-	-	1 205
Diamante	2 086	994	343	87	35	5	3	-	618
Dona Inês	3 762	1 601	241	67	49	14	4	-	1 787
Duas Estradas	1 299	598	152	64	24	11	-	2	450
Emas	1 174	824	153	19	10	8	-	2	158
Esperança	12 460	6 695	1 712	324	281	229	35	-	3 185
Fagundes	4 557	1 826	376	66	57	18	5	4	2 204
Frei Martinho	1 256	777	139	26	38	4	-	10	261
Gado Bravo	2 346	687	198	17	39	5	5	-	1 396
Guarabira	21 297	12 230	4 364	1 180	941	729	162	64	1 625
Gurinhém	4 989	2 581	590	100	77	20	-	-	1 622
Gurjão	1 540	594	165	28	29	12	4	-	708
Ibiara	1 564	868	146	76	25	20	2	-	426
Igaracy	2 262	1 196	276	76	34	18	11	-	651
Imaculada	4 329	1 672	482	121	42	28	8	-	1 975
Ingá	6 991	3 257	844	160	148	38	28	-	2 517
Itabaiana	9 644	6 062	1 192	364	259	166	19	-	1 582
Itaporanga	9 268	5 738	1 531	410	261	175	44	12	1 097
Itapororoca	6 031	3 693	633	105	67	41	14	-	1 479
Itatuba	3 182	1 807	386	76	42	22	-	-	850
Jacaraú	5 217	2 731	427	109	101	57	6	-	1 787
Jericó	2 108	1 274	334	69	58	26	12	-	335
João Pessoa	320 113	122 559	94 446	29 600	26 333	24 751	11 362	4 915	6 147
Joca Claudino	912	536	100	17	20	9	2	-	228
Juarez Távora	2 939	1 544	259	46	23	12	-	-	1 054
Juazeirinho	7 606	3 276	849	178	125	14	16	5	3 144
Junco do Seridó	2 435	1 551	309	70	46	15	12	2	429
Juripiranga	2 574	1 665	383	100	76	13	5	-	333
Juru	2 787	1 392	423	104	65	23	8	4	768
Lagoa	1 249	680	124	37	10	-	4	-	394
Lagoa de Dentro	2 569	1 188	225	56	61	30	3	-	1 007
Lagoa Seca	11 518	6 575	1 697	305	246	187	111	43	2 353
Lastro	745	405	89	28	8	6	-	-	210
Livramento	3 216	1 266	165	38	17	11	4	-	1 714
Logradouro	1 573	998	156	23	5	8	-	-	381
Lucena	3 602	2 270	679	145	94	90	15	5	304
Mãe d'Água	1 563	664	108	22	9	8	-	-	753
Malta	1 808	1 058	308	67	36	26	9	5	296
Mamanguape	13 802	8 410	2 544	520	346	289	65	9	1 618
Manaíra	3 837	1 980	347	129	28	22	9	-	1 322
Marcação	3 109	1 590	266	50	23	3	6	4	1 167
Mari	7 162	4 799	723	172	77	75	-	-	1 316
Marizópolis	1 817	1 177	233	87	56	14	14	3	232
Massaranduba	4 681	2 351	593	50	47	29	9	5	1 597
Mataraca	2 074	1 312	310	71	27	23	-	-	331
Matinhas	1 725	1 174	129	13	11	11	-	-	387
Mato Grosso	870	456	110	7	18	14	-	-	265

ANUÁRIO ESTATÍSTICO DO ESTADO DA PARAÍBA - 2011

II - Características Demográficas e Sociais

2.2 - Qualidade de Vida

2.2.1 - Trabalho e Rendimento

2.2.1.1 - Pessoas em Idade Ativa - Rendimento

Tabela 06 - Pessoas de 10 anos ou mais de idade, ocupadas na semana de referência, por classes de rendimento nominal mensal de todos os trabalhos, segundo os municípios - Paraíba - 2010 — **3 de 4**

Municípios	Pessoas de 10 anos ou mais de idade, ocupadas na semana de referência								
	Total	Classes de rendimento nominal mensal de todos os trabalhos (salário mínimo) (1)							
		Até 1	Mais de 1 a 2	Mais de 2 a 3	Mais de 3 a 5	Mais de 5 a 10	Mais de 10 a 20	Mais de 20	Sem rendimento (2)
Maturéia	2 358	1 034	321	47	27	11	-	-	918
Mogeiro	4 132	2 104	375	107	65	29	-	-	1 451
Montadas	2 440	867	207	61	28	7	-	-	1 270
Monte Horebe	1 633	882	244	47	37	8	2	2	411
Monteiro	13 035	7 875	1 480	331	376	275	44	23	2 631
Mulungu	3 010	1 731	309	54	40	12	11	-	853
Natuba	3 793	1 629	314	43	58	17	-	-	1 732
Nazarezinho	2 021	1 163	164	37	21	22	-	-	614
Nova Floresta	4 161	2 332	482	119	109	37	19	-	1 062
Nova Olinda	1 846	905	296	51	45	21	6	3	521
Nova Palmeira	2 009	1 113	193	29	29	9	3	-	633
Olho d'Água	2 162	1 159	257	41	49	17	3	3	633
Olivedos	879	567	114	25	22	5	-	-	146
Ouro Velho	1 193	603	190	43	23	10	-	-	325
Parari	525	285	39	15	9	4	1	-	171
Passagem	648	388	107	31	28	3	1	-	90
Patos	41 489	24 622	8 713	2 498	2 076	1 503	485	190	1 401
Paulista	5 091	3 633	549	126	99	36	13	13	623
Pedra Branca	806	554	138	26	7	22	-	-	59
Pedra Lavrada	3 410	1 693	263	64	38	36	5	-	1 311
Pedras de Fogo	9 820	6 305	1 370	320	248	94	36	11	1 436
Pedro Régis	1 691	897	150	30	14	3	-	-	596
Piancó	5 734	3 661	710	259	192	79	35	-	797
Picuí	7 214	4 161	826	200	123	108	28	11	1 758
Pilar	3 720	1 949	455	116	60	22	-	-	1 118
Pilões	2 746	1 243	253	73	49	25	6	6	1 092
Pilõezinhos	2 141	1 253	169	11	7	5	-	-	695
Pirpirituba	3 386	2 022	384	95	83	47	4	4	746
Pitimbu	6 443	4 439	724	121	105	35	-	5	1 013
Pocinhos	6 643	3 479	764	160	92	20	-	-	2 127
Poço Dantas	1 222	475	170	34	7	4	-	-	533
Poço de José de Moura	1 548	932	179	53	37	10	-	-	337
Pombal	11 974	7 685	1 753	486	492	335	138	60	1 025
Prata	1 611	900	163	40	22	13	-	-	473
Princesa Isabel	8 745	5 154	1 427	371	204	85	59	10	1 436
Puxinanã	6 003	2 745	690	101	137	25	-	-	2 305
Queimadas	16 311	8 538	3 238	329	311	138	24	9	3 724
Quixaba	655	469	77	9	5	5	-	-	90
Remígio	6 592	2 985	886	180	155	155	40	-	2 191
Riachão	785	492	67	10	10	3	-	-	203
Riachão do Bacamarte	1 599	763	144	45	23	16	-	-	609
Riachão do Poço	1 867	780	178	29	17	3	-	-	859
Riacho de Santo Antônio	768	487	66	19	10	-	2	-	183
Riacho dos Cavalos	3 609	2 421	352	33	23	16	4	4	757
Rio Tinto	7 968	4 178	1 014	355	143	107	-	-	2 171
Salgadinho	1 296	674	145	28	29	4	-	-	415
Salgado de São Félix	3 964	1 866	282	41	39	22	-	-	1 715
Santa Cecília	3 448	1 613	176	39	6	3	3	-	1 608
Santa Cruz	2 150	1 137	294	65	49	20	3	-	581
Santa Helena	1 783	871	168	57	37	9	3	-	637
Santa Inês	1 270	752	87	26	14	5	2	2	380
Santa Luzia	5 622	3 710	899	233	158	178	63	-	381
Santa Rita	42 471	24 967	11 444	2 391	1 341	601	55	48	1 624
Santa Teresinha	1 257	847	169	44	15	6	2	3	172
Santana de Mangueira	1 426	657	140	13	14	6	-	-	596
Santana dos Garrotes	2 542	1 270	404	67	43	35	3	-	720
Santo André	1 442	497	84	21	11	2	1	-	826
São Bentinho	1 381	938	182	40	30	13	-	-	178
São Bento	15 049	11 629	2 123	352	230	162	56	32	465
São Domingos	1 114	678	71	42	18	4	-	-	302
São Domingos do Cariri	1 126	675	109	31	11	16	2	2	279
São Francisco	1 204	806	117	17	18	13	-	-	233
São João do Cariri	1 767	880	197	38	39	22	9	8	573

ANUÁRIO ESTATÍSTICO DO ESTADO DA PARAÍBA - 2011

II - Características Demográficas e Sociais

2.2 - Qualidade de Vida

2.2.1 - Trabalho e Rendimento

2.2.1.1 - Pessoas em Idade Ativa - Rendimento

Tabela 06 - Pessoas de 10 anos ou mais de idade, ocupadas na semana de referência, por classes de rendimento nominal mensal de todos os trabalhos, segundo os municípios - Paraíba - 2010 — **4 de 4**

Municípios	Pessoas de 10 anos ou mais de idade, ocupadas na semana de referência								
	Total	Classes de rendimento nominal mensal de todos os trabalhos (salário mínimo) (1)							
		Até 1	Mais de 1 a 2	Mais de 2 a 3	Mais de 3 a 5	Mais de 5 a 10	Mais de 10 a 20	Mais de 20	Sem rendimento (2)
São João do Rio do Peixe	6 989	3 947	625	228	176	82	26	14	1 892
São João do Tigre	1 865	1 045	132	14	11	3	2	-	658
São José da Lagoa Tapada	2 519	1 229	187	29	15	21	6	-	1 031
São José de Caiana	2 141	1 108	481	91	24	14	-	-	422
São José de Espinharas	1 558	938	189	37	25	7	-	-	362
São José de Piranhas	6 935	4 086	1 081	207	218	91	25	10	1 217
São José de Princesa	1 360	657	245	29	8	3	-	-	417
São José do Bonfim	1 000	596	170	37	15	10	-	-	172
São José do Brejo do Cruz	533	321	65	15	12	-	2	-	117
São José do Sabugi	1 686	1 041	203	60	43	10	-	3	326
São José dos Cordeiros	1 720	737	70	21	10	-	-	-	883
São José dos Ramos	1 992	806	211	26	22	7	4	3	914
São Mamede	2 726	1 643	506	83	66	32	13	2	381
São Miguel de Taipu	2 504	1 096	150	55	23	5	3	-	1 170
São Sebastião de Lagoa de	4 909	2 184	415	151	100	44	7	-	2 007
São Sebastião do Umbuze	1 622	1 067	92	19	30	10	-	-	405
Sapé	15 636	9 662	2 420	539	277	191	41	9	2 496
Seridó	4 078	1 670	455	82	76	15	-	-	1 779
Serra Branca	5 379	3 045	519	211	99	48	6	-	1 451
Serra da Raiz	1 268	694	108	37	16	10	-	4	399
Serra Grande	1 184	524	156	21	42	-	-	-	441
Serra Redonda	2 914	1 460	270	69	41	20	-	-	1 053
Serraria	2 367	1 114	114	45	49	8	-	-	1 037
Sertãozinho	1 577	771	173	29	30	14	-	-	559
Sobrado	2 808	1 335	249	46	19	10	4	-	1 145
Solânea	9 510	5 104	1 106	319	257	121	21	74	2 509
Soledade	5 560	3 454	754	186	115	76	24	13	939
Sossêgo	1 325	580	107	36	10	9	-	-	584
Sousa	25 940	15 358	5 176	1 232	1 170	893	273	102	1 736
Sumé	6 965	4 503	633	163	150	93	42	9	1 371
Tacima	2 731	1 583	259	73	30	20	-	-	766
Taperoá	5 820	3 154	635	106	76	37	15	4	1 793
Tavares	4 770	2 152	802	155	90	31	17	5	1 518
Teixeira	5 558	3 014	586	204	165	69	21	-	1 499
Tenório	1 039	564	194	34	28	3	4	-	212
Triunfo	3 291	1 662	527	138	67	30	12	4	851
Uiraúna	5 365	3 092	612	179	213	121	35	19	1 095
Umbuzeiro	4 044	1 613	204	43	51	31	5	-	2 096
Várzea	1 198	714	169	45	29	15	-	-	227
Vieirópolis	1 414	734	147	36	36	2	-	-	460
Vista Serrana	1 253	628	188	31	10	12	-	-	384
Zabelê	1 003	766	72	20	17	-	-	-	128

Fonte: IBGE, Censo Demográfico 2010.

(1) Salário mínimo utilizado: R$ 510,00. (2) Inclusive as pessoas que recebiam somente em benefícios.

ANUÁRIO ESTATÍSTICO DO ESTADO DA PARAÍBA - 2011

II - Características Demográficas e Sociais

2.2 - Qualidade de Vida

2.2.1 - Trabalho e Rendimento

2.2.1.1 - Pessoas em Idade Ativa - Rendimento

Tabela 07 - Pessoas de 10 anos ou mais de idade, ocupadas na semana de referência, com rendimento de trabalho, e valor do rendimento nominal médio e mediano mensal de todos os trabalhos das pessoas de 10 anos ou mais de idade, ocupadas na semana de referência, com rendimento de trabalho, por sexo, segundo os municípios - Paraíba - 2010 — 1 de 4

Municípios	Pessoas de 10 anos ou mais de idade, ocupadas na semana de referência, com rendimento de trabalho			Valor do rendimento nominal mensal de todos os trabalhos das pessoas de 10 anos ou mais de idade, ocupadas na semana de referência, com rendimento de trabalho (R$)					
				Médio			Mediano		
	Total	Sexo		Total	Sexo		Total	Sexo	
		Homens	Mulheres		Homens	Mulheres		Homens	Mulheres
Total	**1 247 528**	**753 634**	**493 894**	**943,75**	**998,71**	**859,89**	**510,00**	**510,00**	**510,00**
Água Branca	2 118	1 277	841	542,53	552,04	528,10	500,00	470,00	510,00
Aguiar	1 554	916	638	942,80	1 119,93	688,70	400,00	300,00	460,00
Alagoa Grande	7 287	4 490	2 797	581,73	602,98	547,62	510,00	510,00	510,00
Alagoa Nova	5 562	3 705	1 858	536,13	548,51	511,44	400,00	300,00	510,00
Alagoinha	3 832	2 570	1 262	569,74	596,69	514,88	510,00	510,00	500,00
Alcantil	1 578	878	700	432,83	448,83	412,77	400,00	400,00	350,00
Algodão de Jandaíra	506	347	159	460,80	468,30	444,44	510,00	510,00	510,00
Alhandra	5 211	3 636	1 575	520,37	542,91	468,33	510,00	510,00	510,00
Amparo	541	318	223	416,11	447,46	371,46	300,00	400,00	300,00
Aparecida	1 939	1 206	733	544,57	610,28	436,47	400,00	400,00	400,00
Araçagi	3 404	2 259	1 146	497,34	530,22	432,52	400,00	400,00	500,00
Arara	2 753	1 741	1 012	501,44	521,84	466,34	300,00	300,00	320,00
Araruna	4 685	3 037	1 648	486,12	496,95	466,15	480,00	470,00	500,00
Areia	6 956	4 671	2 284	662,79	697,24	592,33	480,00	468,00	510,00
Areia de Baraúnas	531	372	159	603,60	635,24	529,46	460,00	410,00	510,00
Areial	1 626	1 013	613	524,41	543,40	493,02	510,00	500,00	510,00
Aroeiras	3 261	2 046	1 215	569,97	573,58	563,89	480,00	400,00	510,00
Assunção	1 123	736	387	656,60	647,26	674,35	510,00	510,00	320,00
Baía da Traição	1 987	1 245	741	527,98	502,46	570,85	460,00	400,00	510,00
Bananeiras	4 352	2 747	1 606	579,11	580,04	577,51	500,00	500,00	510,00
Baraúna	765	452	313	493,22	473,51	521,66	500,00	360,00	510,00
Barra de Santa Rosa	3 427	2 229	1 198	445,35	428,34	477,00	300,00	300,00	310,00
Barra de Santana	1 776	1 262	514	401,38	394,99	417,07	300,00	300,00	500,00
Barra de São Miguel	2 089	1 410	679	504,69	525,84	460,82	500,00	500,00	500,00
Bayeux	36 792	22 659	14 132	730,66	793,89	629,28	510,00	521,00	510,00
Belém	4 119	2 501	1 618	511,70	524,21	492,37	500,00	500,00	510,00
Belém do Brejo do Cruz	1 905	1 199	706	494,16	536,96	421,44	400,00	480,00	270,00
Bernardino Batista	615	329	287	575,39	554,17	599,68	510,00	510,00	510,00
Boa Ventura	1 729	1 092	637	523,50	531,24	510,21	510,00	500,00	510,00
Boa Vista	2 152	1 494	657	604,39	657,90	482,76	510,00	510,00	510,00
Bom Jesus	710	470	240	563,50	625,50	442,16	500,00	510,00	450,00
Bom Sucesso	1 173	751	422	454,03	453,21	455,49	360,00	400,00	280,00
Bonito de Santa Fé	3 225	2 146	1 079	523,74	559,99	451,64	360,00	380,00	360,00
Boqueirão	6 801	4 258	2 543	490,08	528,87	425,14	400,00	400,00	400,00
Borborema	1 347	923	424	472,29	408,83	610,43	300,00	300,00	510,00
Brejo do Cruz	4 942	2 899	2 042	458,54	532,62	353,38	300,00	400,00	180,00
Brejo dos Santos	1 452	976	477	586,35	610,85	536,23	500,00	500,00	510,00
Caaporã	5 963	3 828	2 134	646,60	672,25	600,59	510,00	510,00	510,00
Cabaceiras	1 575	1 072	502	445,42	472,64	387,31	400,00	400,00	300,00
Cabedelo	22 847	12 993	9 855	1 681,72	2 022,05	1 233,02	600,00	630,00	510,00
Cachoeira dos Índios	2 716	1 810	906	597,72	608,98	575,24	500,00	510,00	453,00
Cacimba de Areia	968	583	385	490,99	522,77	442,86	500,00	500,00	461,00
Cacimba de Dentro	4 062	2 584	1 478	509,83	524,06	484,94	350,00	360,00	300,00
Cacimbas	1 084	636	447	469,81	462,87	479,67	510,00	500,00	510,00
Caiçara	1 945	1 256	689	548,49	544,55	555,67	480,00	400,00	510,00
Cajazeiras	22 231	13 151	9 079	923,10	1 055,68	731,08	510,00	510,00	510,00
Cajazeirinhas	617	411	206	481,42	464,66	514,77	510,00	500,00	510,00
Caldas Brandão	1 408	922	485	585,25	600,63	556,02	510,00	510,00	500,00
Camalaú	1 570	934	636	381,25	402,05	350,70	300,00	300,00	255,00
Campina Grande	152 431	89 208	63 223	1 145,15	1 241,25	1 009,56	530,00	600,00	510,00
Capim	1 086	772	315	562,57	507,88	696,70	510,00	510,00	510,00
Caraúbas	1 205	729	477	496,34	498,52	493,00	400,00	400,00	430,00
Carrapateira	501	312	189	527,51	468,40	625,29	510,00	500,00	510,00
Casserengue	938	577	361	435,48	441,28	426,19	320,00	300,00	510,00
Catingueira	1 000	686	314	643,16	706,73	504,45	510,00	510,00	510,00
Catolé do Rocha	10 024	6 141	3 883	694,85	755,92	598,28	510,00	510,00	510,00
Caturité	1 583	1 070	514	757,07	839,64	585,14	510,00	510,00	510,00
Conceição	5 162	3 338	1 825	554,82	554,39	555,61	380,00	380,00	320,00
Condado	1 717	1 129	588	553,65	566,03	529,90	480,00	400,00	500,00

ANUÁRIO ESTATÍSTICO DO ESTADO DA PARAÍBA - 2011

II - Características Demográficas e Sociais

2.2 - Qualidade de Vida

2.2.1 - Trabalho e Rendimento

2.2.1.1 - Pessoas em Idade Ativa - Rendimento

Tabela 07 - Pessoas de 10 anos ou mais de idade, ocupadas na semana de referência, com rendimento de trabalho, e valor do rendimento nominal médio e mediano mensal de todos os trabalhos das pessoas de 10 anos ou mais de idade, ocupadas na semana de referência, com rendimento de trabalho, por sexo, segundo os municípios - Paraíba - 2010 — 2 de 4

Municípios	Pessoas de 10 anos ou mais de idade, ocupadas na semana de referência, com rendimento de trabalho			Valor do rendimento nominal mensal de todos os trabalhos das pessoas de 10 anos ou mais de idade, ocupadas na semana de referência, com rendimento de trabalho (R$)					
				Médio			Mediano		
	Total	Sexo		Total	Sexo		Total	Sexo	
		Homens	Mulheres		Homens	Mulheres		Homens	Mulheres
Conde	7 024	4 522	2 502	677,56	731,51	580,05	510,00	510,00	510,00
Congo	1 331	839	492	472,67	477,07	465,16	300,00	300,00	400,00
Coremas	5 022	3 038	1 984	491,94	520,81	447,73	300,00	300,00	200,00
Coxixola	513	321	191	542,10	559,66	512,61	400,00	400,00	470,00
Cruz do Espírito Santo	4 076	2 754	1 322	491,34	496,22	481,18	510,00	510,00	510,00
Cubati	1 860	1 216	643	455,67	461,18	445,25	400,00	400,00	460,00
Cuité	5 953	3 637	2 316	487,20	496,80	472,11	400,00	400,00	450,00
Cuité de Mamanguape	1 251	873	378	540,48	532,44	559,03	510,00	480,00	510,00
Cuitegi	1 923	1 276	647	528,35	544,14	497,22	510,00	510,00	320,00
Curral de Cima	1 124	804	319	454,05	407,10	572,29	300,00	281,00	510,00
Curral Velho	806	501	304	757,89	870,96	571,85	500,00	500,00	300,00
Damião	951	638	313	370,55	377,70	355,95	240,00	200,00	250,00
Desterro	1 962	1 153	809	517,33	528,96	500,75	400,00	400,00	500,00
Diamante	1 467	967	500	551,80	584,93	487,80	510,00	510,00	510,00
Dona Inês	1 975	1 305	670	463,35	425,21	537,71	400,00	350,00	510,00
Duas Estradas	850	509	341	605,76	680,97	493,52	469,00	500,00	465,00
Emas	1 015	650	366	487,78	463,21	531,43	500,00	319,00	510,00
Esperança	9 276	6 050	3 226	625,92	689,75	506,23	510,00	510,00	510,00
Fagundes	2 353	1 519	835	514,93	494,40	552,28	475,00	400,00	510,00
Frei Martinho	994	645	349	774,64	658,69	988,65	400,00	400,00	510,00
Gado Bravo	950	622	328	556,49	503,82	656,34	480,00	400,00	510,00
Guarabira	19 672	11 788	7 884	822,91	916,47	683,01	510,00	510,00	510,00
Gurinhém	3 367	2 299	1 068	526,60	515,20	551,14	510,00	510,00	510,00
Gurjão	832	480	352	613,67	716,75	472,83	510,00	510,00	510,00
Ibiara	1 138	721	417	524,94	465,07	628,46	510,00	340,00	510,00
Igaracy	1 611	922	689	540,28	552,79	523,55	460,00	375,00	510,00
Imaculada	2 353	1 554	799	546,24	537,50	563,25	510,00	500,00	510,00
Ingá	4 474	2 786	1 689	585,03	597,02	565,23	510,00	510,00	510,00
Itabaiana	8 062	4 903	3 159	585,68	609,77	548,29	510,00	510,00	510,00
Itaporanga	8 172	4 957	3 215	659,35	710,61	580,31	510,00	510,00	460,00
Itapororoca	4 553	3 079	1 474	466,79	448,10	505,83	400,00	400,00	510,00
Itatuba	2 332	1 578	754	500,85	493,87	515,47	500,00	470,00	510,00
Jacaraú	3 430	2 188	1 242	475,51	471,04	483,39	300,00	300,00	300,00
Jericó	1 773	1 037	735	623,85	664,43	566,59	510,00	510,00	510,00
João Pessoa	313 966	171 031	142 935	1 565,57	1 748,16	1 347,09	650,00	750,00	600,00
Joca Claudino	684	325	359	536,67	551,99	522,79	510,00	470,00	510,00
Juarez Távora	1 884	1 219	665	453,60	458,96	443,78	500,00	510,00	400,00
Juazeirinho	4 462	2 964	1 499	550,20	565,80	519,35	510,00	510,00	510,00
Junco do Seridó	2 005	1 354	651	575,30	590,82	543,03	510,00	510,00	510,00
Juripiranga	2 241	1 526	715	568,18	565,28	574,35	510,00	510,00	510,00
Juru	2 020	1 366	654	603,69	603,99	603,05	510,00	510,00	510,00
Lagoa	855	488	366	474,47	497,91	443,25	470,00	400,00	510,00
Lagoa de Dentro	1 562	1 028	533	518,54	455,06	640,97	360,00	300,00	510,00
Lagoa Seca	9 165	5 742	3 423	742,02	781,06	676,52	510,00	510,00	510,00
Lastro	536	355	181	502,91	511,62	485,86	469,00	400,00	500,00
Livramento	1 502	917	585	408,82	405,37	414,23	300,00	300,00	300,00
Logradouro	1 191	806	385	417,41	423,72	404,20	400,00	380,00	450,00
Lucena	3 297	2 173	1 124	667,07	701,35	600,82	510,00	510,00	510,00
Mãe d'Água	811	470	341	437,88	466,14	398,98	400,00	450,00	250,00
Malta	1 511	962	549	724,64	852,49	500,70	490,00	500,00	470,00
Mamanguape	12 184	8 207	3 977	674,05	688,79	643,63	510,00	510,00	510,00
Manaíra	2 515	1 676	839	467,69	468,02	467,04	300,00	300,00	400,00
Marcação	1 942	1 320	622	473,78	482,43	455,41	470,00	400,00	510,00
Mari	5 846	3 624	2 222	454,01	460,14	443,99	400,00	400,00	469,00
Marizópolis	1 584	1 014	570	626,15	681,32	527,95	510,00	500,00	510,00
Massaranduba	3 084	2 061	1 023	575,79	608,84	509,19	510,00	510,00	510,00
Mataraca	1 743	1 226	517	569,21	598,48	499,81	510,00	510,00	510,00
Matinhas	1 338	893	445	368,32	363,41	378,19	250,00	240,00	300,00
Mato Grosso	605	371	234	606,06	579,92	647,50	510,00	510,00	510,00
Maturéia	1 440	899	540	459,54	505,88	382,41	400,00	500,00	250,00
Mogeiro	2 681	1 591	1 090	535,10	536,82	532,61	510,00	510,00	510,00
Montadas	1 171	751	420	490,01	511,83	451,00	490,00	400,00	510,00
Monte Horebe	1 222	789	434	633,04	704,92	502,26	500,00	510,00	460,00
Monteiro	10 404	6 387	4 017	668,16	711,65	598,99	500,00	480,00	510,00
Mulungu	2 157	1 463	693	547,70	573,50	493,24	510,00	510,00	510,00
Natuba	2 061	1 407	654	477,53	431,87	575,75	400,00	300,00	510,00
Nazarezinho	1 406	1 029	377	426,52	393,43	516,76	300,00	250,00	510,00

ANUÁRIO ESTATÍSTICO DO ESTADO DA PARAÍBA - 2011

II - Características Demográficas e Sociais

2.2 - Qualidade de Vida

2.2.1 - Trabalho e Rendimento

2.2.1.1 - Pessoas em Idade Ativa - Rendimento

Tabela 07 - Pessoas de 10 anos ou mais de idade, ocupadas na semana de referência, com rendimento de trabalho, e valor do rendimento nominal médio e mediano mensal de todos os trabalhos das pessoas de 10 anos ou mais de idade, ocupadas na semana de referência, com rendimento de trabalho, por sexo, segundo os municípios - Paraíba - 2010 — 3 de 4

Municípios	Pessoas de 10 anos ou mais de idade, ocupadas na semana de referência, com rendimento de trabalho			Valor do rendimento nominal mensal de todos os trabalhos das pessoas de 10 anos ou mais de idade, ocupadas na semana de referência, com rendimento de trabalho (R$)					
				Médio			Mediano		
	Total	Sexo		Total	Sexo		Total	Sexo	
		Homens	Mulheres		Homens	Mulheres		Homens	Mulheres
Nova Floresta	3 099	1 881	1 218	539,05	565,41	498,36	360,00	360,00	469,00
Nova Olinda	1 326	863	463	643,76	691,78	554,24	510,00	510,00	510,00
Nova Palmeira	1 376	902	474	452,55	448,36	460,52	400,00	350,00	500,00
Olho d'Água	1 529	954	575	537,22	557,12	504,19	400,00	350,00	510,00
Olivedos	734	506	228	512,55	485,71	572,05	510,00	400,00	510,00
Ouro Velho	869	500	369	536,52	519,34	559,77	510,00	480,00	510,00
Parari	354	192	162	541,11	540,08	542,35	510,00	510,00	510,00
Passagem	558	311	246	614,87	685,41	525,76	510,00	510,00	510,00
Patos	40 088	24 199	15 889	907,53	1 025,63	727,68	510,00	510,00	510,00
Paulista	4 469	2 895	1 573	532,24	546,00	506,92	320,00	400,00	200,00
Pedra Branca	747	516	231	563,31	537,18	621,76	510,00	510,00	510,00
Pedra Lavrada	2 099	1 419	680	511,83	525,90	482,43	400,00	400,00	510,00
Pedras de Fogo	8 385	5 610	2 774	560,11	594,73	490,12	510,00	500,00	510,00
Pedro Régis	1 095	795	299	425,80	387,48	527,67	400,00	300,00	510,00
Piancó	4 937	2 929	2 008	614,38	617,39	609,98	500,00	400,00	510,00
Pitimbu	5 430	3 894	1 536	455,18	453,25	460,08	400,00	400,00	500,00
Pocinhos	4 516	3 205	1 310	491,43	494,09	484,90	440,00	400,00	500,00
Poço Dantas	690	437	252	479,19	488,62	462,85	420,00	350,00	506,00
Poço de José de Moura	1 210	724	486	495,08	468,37	534,88	500,00	400,00	510,00
Pombal	10 949	6 816	4 133	762,55	810,46	683,54	510,00	510,00	510,00
Prata	1 138	736	403	470,34	451,28	505,13	400,00	300,00	510,00
Princesa Isabel	7 309	4 703	2 606	639,81	687,95	552,94	500,00	510,00	420,00
Puxinanã	3 698	2 437	1 261	544,26	563,24	507,58	510,00	510,00	510,00
Queimadas	12 587	8 209	4 378	591,60	640,04	500,77	510,00	510,00	510,00
Quixaba	565	390	175	463,82	474,56	439,93	450,00	462,00	300,00
Remígio	4 400	2 802	1 598	680,71	711,43	626,83	510,00	480,00	510,00
Riachão	582	347	235	512,15	519,75	500,90	510,00	510,00	510,00
Riachão do Bacamarte	990	645	345	604,24	655,43	508,46	510,00	510,00	510,00
Riachão do Poço	1 008	686	322	406,79	421,89	374,63	400,00	400,00	300,00
Riacho de Santo Antônio	584	365	220	468,34	481,51	446,45	400,00	400,00	480,00
Riacho dos Cavalos	2 852	1 755	1 096	373,71	439,98	267,59	220,00	300,00	100,00
Rio Tinto	5 797	3 911	1 885	604,31	627,50	556,21	510,00	510,00	510,00
Salgadinho	881	607	274	489,23	475,32	520,04	510,00	450,00	510,00
Salgado de São Félix	2 250	1 461	788	445,94	415,49	502,41	400,00	400,00	460,00
Santa Cecília	1 840	1 262	578	345,74	332,99	373,61	250,00	250,00	300,00
Santa Cruz	1 569	993	576	551,41	575,65	509,62	510,00	500,00	510,00
Santa Helena	1 146	726	420	538,68	525,66	561,19	500,00	400,00	510,00
Santa Inês	890	575	314	437,92	415,58	478,80	200,00	200,00	500,00
Santa Luzia	5 240	3 163	2 077	706,64	744,03	649,68	510,00	510,00	510,00
Santa Rita	40 847	25 591	15 256	672,21	712,03	605,42	510,00	510,00	510,00
Santa Teresinha	1 085	757	328	801,09	922,36	520,97	510,00	500,00	510,00
Santana de Mangueira	830	468	362	492,62	504,38	477,40	510,00	500,00	510,00
Santana dos Garrotes	1 822	1 107	715	558,51	571,25	538,78	500,00	500,00	460,00
Santo André	616	375	241	457,48	491,00	405,44	450,00	450,00	460,00
São Bentinho	1 203	856	346	486,48	502,99	445,69	400,00	400,00	400,00
São Bento	14 584	8 242	6 342	514,68	629,64	365,27	380,00	480,00	200,00
São Domingos	813	544	268	442,68	454,77	418,18	375,00	300,00	510,00
São Domingos do Cariri	847	472	374	577,78	658,23	476,25	400,00	500,00	350,00
São Francisco	970	584	387	401,56	417,97	376,76	260,00	250,00	300,00
São João do Cariri	1 193	713	480	720,05	830,09	556,64	510,00	510,00	510,00
São João do Rio do Peixe	5 096	3 200	1 896	580,62	606,06	537,70	400,00	350,00	456,00
São João do Tigre	1 207	652	555	322,21	346,46	293,74	230,00	250,00	200,00
São José da Lagoa Tapada	1 488	930	558	470,18	469,93	470,61	400,00	400,00	510,00
São José de Caiana	1 718	1 182	536	510,70	529,03	470,32	500,00	500,00	500,00
São José de Espinharas	1 196	857	339	468,66	479,04	442,43	427,00	400,00	427,00
São José de Piranhas	5 719	3 616	2 103	613,80	684,80	491,73	500,00	510,00	460,00
São José de Princesa	942	683	260	471,66	497,28	404,31	427,00	450,00	360,00
São José do Bonfim	829	529	300	509,75	573,54	397,41	469,00	500,00	240,00
São José do Brejo do Cruz	416	296	121	533,82	507,46	598,31	510,00	400,00	510,00
São José do Sabugi	1 360	933	428	545,48	524,44	591,34	480,00	470,00	500,00
São José dos Cordeiros	838	533	304	342,70	308,41	402,86	255,00	200,00	500,00
São José dos Ramos	1 079	671	407	571,76	593,98	535,12	510,00	510,00	510,00
São Mamede	2 345	1 485	860	717,45	842,91	500,69	510,00	510,00	510,00
São Miguel de Taipu	1 333	896	437	494,62	483,12	518,17	510,00	500,00	510,00
São Sebastião de Lagoa de Roça	2 902	1 914	988	554,31	574,18	515,84	500,00	500,00	500,00
São Sebastião do Umbuzeiro	1 218	731	486	378,13	375,26	382,45	250,00	250,00	250,00
Sapé	13 140	8 475	4 665	588,28	624,02	523,35	510,00	510,00	510,00

ANUÁRIO ESTATÍSTICO DO ESTADO DA PARAÍBA - 2011

II - Características Demográficas e Sociais

2.2 - Qualidade de Vida

2.2.1 - Trabalho e Rendimento

2.2.1.1 - Pessoas em Idade Ativa - Rendimento

Tabela 07 - Pessoas de 10 anos ou mais de idade, ocupadas na semana de referência, com rendimento de trabalho, e valor do rendimento nominal médio e mediano mensal de todos os trabalhos das pessoas de 10 anos ou mais de idade, ocupadas na semana de referência, com rendimento de trabalho, por sexo, segundo os municípios - Paraíba - 2010

Municípios	Pessoas de 10 anos ou mais de idade, ocupadas na semana de referência, com rendimento de trabalho			Valor do rendimento nominal mensal de todos os trabalhos das pessoas de 10 anos ou mais de idade, ocupadas na semana de referência, com rendimento de trabalho (R$)					
				Médio			Mediano		
	Total	Sexo		Total	Sexo		Total	Sexo	
		Homens	Mulheres		Homens	Mulheres		Homens	Mulheres
Seridó	2 299	1 598	701	492,94	512,41	448,54	500,00	510,00	500,00
Serra Branca	3 928	2 349	1 579	528,05	558,40	482,87	450,00	469,00	400,00
Serra da Raiz	869	538	331	537,02	501,86	594,18	510,00	500,00	510,00
Serra Grande	744	486	258	513,11	523,91	492,74	510,00	510,00	360,00
Serra Redonda	1 861	1 125	736	520,93	507,00	542,21	510,00	510,00	510,00
Serraria	1 330	827	504	451,91	439,02	473,05	300,00	300,00	510,00
Sertãozinho	1 018	619	399	543,16	535,03	555,78	510,00	510,00	510,00
Sobrado	1 663	1 146	517	505,16	500,86	514,67	510,00	500,00	510,00
Solânea	7 001	4 348	2 653	716,69	743,84	672,17	500,00	450,00	510,00
Soledade	4 621	3 014	1 607	637,89	670,56	576,62	510,00	510,00	510,00
Sossêgo	741	469	272	504,32	495,93	518,78	510,00	470,00	510,00
Sousa	24 204	15 289	8 915	848,69	919,06	728,00	510,00	510,00	510,00
Sumé	5 593	3 471	2 122	576,05	614,68	512,84	400,00	400,00	400,00
Tacima	1 966	1 333	633	479,78	480,36	478,54	450,00	400,00	510,00
Taperoá	4 027	2 513	1 514	503,05	490,91	523,20	460,00	450,00	470,00
Tavares	3 252	2 157	1 095	616,62	675,78	500,06	500,00	510,00	320,00
Teixeira	4 059	2 561	1 498	559,66	577,32	529,47	360,00	400,00	300,00
Tenório	826	571	255	551,56	565,31	520,69	510,00	510,00	510,00
Triunfo	2 441	1 579	862	591,83	675,64	438,30	500,00	500,00	350,00
Uiraúna	4 270	2 525	1 745	740,32	779,50	683,63	500,00	480,00	510,00
Umbuzeiro	1 948	1 181	767	496,22	476,54	526,51	400,00	350,00	500,00
Várzea	972	630	342	563,25	583,08	526,75	510,00	510,00	510,00
Vieirópolis	954	619	335	483,08	493,33	464,16	460,00	400,00	510,00
Vista Serrana	869	649	221	528,10	506,44	591,76	500,00	400,00	510,00
Zabelê	875	481	394	328,98	378,91	268,04	200,00	286,00	100,00

Fonte: IBGE, Censo Demográfico 2010.

ANUÁRIO ESTATÍSTICO DO ESTADO DA PARAÍBA - 2011

II - Características Demográficas e Sociais

2.2 - Qualidade de Vida

2.2.1 - Trabalho e Rendimento

2.2.1.1 - Pessoas em Idade Ativa - Rendimento

Tabela 08 - Domicílios particulares permanentes, por classes de rendimento nominal mensal domiciliar per capita, segundo os municípios - Paraíba - 2010 — **1 de 4**

Municípios	Domicílios particulares permanentes								
	Total	Classes de rendimento nominal mensal domiciliar *per capita* (salário mínimo) (1)							
		Até 1/4	Mais de 1/4 a 1/2	Mais de 1/2 a 1	Mais de 1 a 2	Mais de 2 a 3	Mais de 3 a 5	Mais de 5	Sem rendimento (2)
Total	**1 080 527**	**209 050**	**261 678**	**317 115**	**142 961**	**41 419**	**29 911**	**33 979**	**44 414**
Água Branca	2 562	796	608	666	238	50	35	9	161
Aguiar	1 657	447	442	503	179	43	14	8	21
Alagoa Grande	8 014	2 143	2 327	2 129	700	155	81	30	449
Alagoa Nova	5 435	1 704	1 341	1 588	488	74	49	25	165
Alagoinha	3 689	1 034	979	1 036	362	77	23	30	149
Alcantil	1 564	460	408	500	103	30	10	-	54
Algodão de Jandaíra	671	212	179	213	34	7	2	-	25
Alhandra	5 012	1 222	1 600	1 352	402	58	30	4	345
Amparo	636	202	173	179	43	4	3	2	29
Aparecida	2 206	638	571	705	162	23	18	15	73
Araçagi	5 017	1 578	1 262	1 492	340	47	12	35	251
Arara	3 914	1 196	859	1 230	399	58	38	19	114
Araruna	5 221	1 623	1 328	1 391	530	75	29	27	218
Areia	6 355	1 641	1 637	1 871	518	235	191	60	202
Areia de Baraúnas	488	127	159	131	60	2	3	2	4
Areial	1 954	528	468	630	244	26	12	9	37
Aroeiras	5 420	1 873	1 139	1 433	451	65	14	35	411
Assunção	1 040	233	326	305	116	17	11	16	16
Baía da Traição	2 095	771	514	445	175	36	20	23	112
Bananeiras	5 940	1 938	1 314	1 288	477	135	64	37	686
Baraúna	1 300	423	330	338	69	9	7	-	123
Barra de Santa Rosa	4 184	1 453	1 032	1 172	367	30	19	15	97
Barra de Santana	2 421	721	533	813	143	26	6	-	179
Barra de São Miguel	1 633	324	421	586	210	29	7	7	47
Bayeux	27 934	3 632	7 961	9 468	4 385	753	419	162	1 153
Belém	5 150	1 381	1 369	1 730	341	66	45	20	197
Belém do Brejo do Cruz	1 963	500	581	591	126	8	5	5	147
Bernardino Batista	803	280	172	202	93	9	3	-	43
Boa Ventura	1 494	375	384	488	157	26	9	-	54
Boa Vista	1 731	283	511	636	200	50	16	3	31
Bom Jesus	699	147	204	224	74	17	7	6	20
Bom Sucesso	1 512	422	382	493	156	20	4	-	35
Bonito de Santa Fé	2 794	837	653	820	257	64	22	16	127
Boqueirão	4 852	952	1 263	1 646	726	89	76	21	77
Borborema	1 396	449	381	408	86	14	10	3	47
Brejo do Cruz	3 627	917	960	1 132	345	89	50	19	115
Brejo dos Santos	1 825	481	518	603	150	15	12	7	39
Caaporã	5 443	1 272	1 702	1 543	392	56	91	15	371
Cabaceiras	1 505	343	407	510	181	23	10	10	21
Cabedelo	17 023	1 509	3 577	3 922	3 032	1 127	1 085	1 598	1 174
Cachoeira dos Índios	2 603	606	617	865	312	36	34	10	122
Cacimba de Areia	1 030	257	294	321	59	18	8	-	73
Cacimba de Dentro	4 598	1 419	1 225	1 258	469	66	23	21	117
Cacimbas	1 807	724	396	451	126	17	6	-	87
Caiçara	2 098	584	566	588	251	34	8	11	56
Cajazeiras	17 316	2 522	3 836	5 523	3 127	802	608	453	445
Cajazeirinhas	824	261	248	196	50	-	6	3	60
Caldas Brandão	1 704	356	578	500	172	14	9	12	63
Camalaú	1 853	520	507	561	167	24	9	-	66
Campina Grande	111 814	11 619	25 490	34 907	19 207	7 063	5 224	5 205	3 100

ANUÁRIO ESTATÍSTICO DO ESTADO DA PARAÍBA - 2011

II - Características Demográficas e Sociais

2.2 - Qualidade de Vida

2.2.1 - Trabalho e Rendimento

2.2.1.1 - Pessoas em Idade Ativa - Rendimento

Tabela 08 - Domicílios particulares permanentes, por classes de rendimento nominal mensal domiciliar per capita, segundo os municípios - Paraíba - 2010 — **2 de 4**

Municípios	Domicílios particulares permanentes								
	Total	Classes de rendimento nominal mensal domiciliar *per capita* (salário mínimo) (1)							
		Até 1/4	Mais de 1/4 a 1/2	Mais de 1/2 a 1	Mais de 1 a 2	Mais de 2 a 3	Mais de 3 a 5	Mais de 5	Sem rendimento (2)
Capim	1 461	446	475	309	84	3	-	3	141
Caraúbas	1 191	250	324	398	158	26	6	2	26
Carrapateira	593	204	164	160	39	8	-	-	19
Casserengue	1 945	828	387	483	87	10	-	6	145
Catingueira	1 307	404	333	410	83	11	17	9	41
Catolé do Rocha	8 238	1 512	2 211	2 895	943	260	142	111	164
Caturité	1 329	283	352	433	161	35	6	13	46
Conceição	5 110	1 502	1 286	1 387	472	102	67	49	246
Condado	1 891	531	447	605	237	33	9	7	22
Conde	5 769	1 115	1 747	1 631	495	197	131	39	414
Congo	1 478	393	367	473	123	17	11	6	89
Coremas	4 342	1 239	1 112	1 181	429	105	92	30	155
Coxixola	588	142	140	196	72	14	9	2	13
Cruz do Espírito Santo	4 207	1 151	1 396	1 139	242	60	10	-	210
Cubati	2 025	622	514	552	191	9	14	5	119
Cuité	5 875	1 643	1 425	1 785	604	74	60	54	230
Cuité de Mamanguape	1 729	504	553	483	82	24	6	6	71
Cuitegi	1 892	491	565	618	141	18	12	14	31
Curral de Cima	1 464	512	361	396	107	15	8	-	66
Curral Velho	649	169	194	154	78	4	4	16	30
Damião	1 377	525	353	319	86	6	-	-	87
Desterro	2 313	754	545	558	265	36	23	6	125
Diamante	1 764	559	476	466	134	27	3	6	94
Dona Inês	2 956	1 161	604	784	234	22	6	10	134
Duas Estradas	1 071	294	276	298	118	18	7	2	59
Emas	812	226	266	234	60	8	-	5	13
Esperança	9 094	2 169	2 163	3 030	848	207	143	91	444
Fagundes	3 252	1 104	725	916	332	41	18	4	114
Frei Martinho	957	205	199	394	98	25	8	3	24
Gado Bravo	2 230	879	475	519	82	16	11	-	248
Guarabira	16 249	2 516	4 184	5 342	2 249	593	439	314	612
Gurinhém	3 872	1 056	1 121	1 188	276	37	9	6	179
Gurjão	942	202	252	344	77	24	6	-	36
Ibiara	1 762	544	417	496	174	16	18	12	85
Igaracy	1 733	457	420	532	217	29	11	15	52
Imaculada	2 907	1 038	694	797	209	19	13	5	130
Ingá	5 241	1 152	1 541	1 619	542	96	31	37	222
Itabaiana	7 459	1 835	1 955	2 259	884	204	66	45	211
Itaporanga	6 403	1 297	1 623	2 064	946	161	73	66	172
Itapororoca	4 792	1 377	1 406	1 349	368	58	23	5	206
Itatuba	2 837	773	815	889	210	22	16	10	102
Jacaraú	4 053	1 257	952	1 052	446	57	25	21	241
Jericó	2 110	548	604	690	167	13	10	16	62
João Pessoa	213 140	15 244	35 811	55 233	43 740	18 545	14 662	21 536	8 370
Joca Claudino	753	198	253	220	48	8	6	4	15
Juarez Távora	2 189	605	615	623	182	19	13	-	132
Juazeirinho	4 492	1 224	1 333	1 273	353	63	39	25	182
Junco do Seridó	1 896	434	602	604	145	39	12	8	52
Juripiranga	2 909	856	785	740	291	41	21	-	175
Juru	2 713	861	679	787	252	23	-	7	104
Lagoa	1 315	395	396	407	70	3	-	4	41
Lagoa de Dentro	2 169	690	564	591	168	26	6	6	118
Lagoa Seca	7 177	1 572	2 017	2 119	815	190	75	152	238
Lastro	724	214	219	210	33	6	2	-	41
Livramento	2 048	714	512	545	173	17	7	-	80
Logradouro	1 104	308	336	302	93	13	-	-	51
Lucena	3 108	873	963	691	232	67	50	60	172

Tabela 08 - Domicílios particulares permanentes, por classes de rendimento nominal mensal domiciliar per capita, segundo os municípios - Paraíba - 2010 — 3 de 4

Municípios	Domicílios particulares permanentes								
	Total	Classes de rendimento nominal mensal domiciliar *per capita* (salário mínimo) (1)							
		Até 1/4	Mais de 1/4 a 1/2	Mais de 1/2 a 1	Mais de 1 a 2	Mais de 2 a 3	Mais de 3 a 5	Mais de 5	Sem rendimento (2)
Mãe d'Água	1 178	416	319	297	74	5	5	-	62
Malta	1 645	376	398	569	196	26	35	13	32
Mamanguape	11 581	2 673	3 205	3 243	1 244	228	166	95	725
Manaíra	2 931	1 061	697	772	216	33	17	17	118
Marcação	2 040	693	585	506	127	18	9	8	94
Mari	6 324	1 817	1 621	1 845	565	89	-	-	387
Marizópolis	1 754	458	444	538	191	36	26	10	51
Massaranduba	3 778	811	1 244	1 178	270	32	9	14	219
Mataraca	1 951	582	638	439	118	21	8	3	141
Matinhas	1 136	370	316	302	88	6	7	-	48
Mato Grosso	718	176	226	204	57	22	3	-	31
Maturéia	1 672	524	394	454	161	13	16	-	109
Mogeiro	3 618	1 113	925	1 048	292	37	15	5	182
Montadas	1 438	399	360	442	160	11	-	-	66
Monte Horebe	1 311	351	274	456	136	22	16	10	46
Monteiro	9 765	1 927	2 525	3 127	1 119	176	290	174	426
Mulungu	2 746	805	738	826	188	15	12	8	153
Natuba	2 850	1 080	729	655	184	28	17	4	151
Nazarezinho	2 109	768	517	593	118	24	3	7	79
Nova Floresta	3 165	961	643	990	327	64	32	15	134
Nova Olinda	1 668	490	421	448	197	20	13	13	65
Nova Palmeira	1 313	377	324	394	152	31	10	-	26
Olho d'Água	1 853	661	473	479	118	18	14	5	83
Olivedos	1 061	374	231	307	82	8	2	-	57
Ouro Velho	942	221	215	310	104	17	11	8	56
Parari	402	97	84	146	49	7	4	-	14
Passagem	671	181	173	197	66	9	5	7	33
Patos	28 907	3 656	7 881	9 564	4 266	1 243	907	721	668
Paulista	3 299	824	867	1 051	409	52	9	17	70
Pedra Branca	994	322	260	283	52	24	6	-	47
Pedra Lavrada	2 239	609	651	654	197	37	20	15	56
Pedras de Fogo	7 373	2 044	1 926	1 994	762	95	87	46	419
Pedro Régis	1 725	581	422	483	125	7	7	9	90
Piancó	4 612	1 024	1 145	1 451	466	96	68	37	326
Picuí	5 439	1 271	1 499	1 707	510	137	80	57	177
Pilar	3 178	944	988	716	279	38	25	3	185
Pilões	1 722	569	474	411	131	32	24	14	66
Pilõezinhos	1 420	384	434	425	93	5	-	-	79
Pirpirituba	2 946	718	816	876	247	40	26	17	206
Pitimbu	4 697	1 588	1 402	1 067	285	85	65	-	205
Pocinhos	4 781	1 235	1 301	1 481	479	74	38	9	164
Poço Dantas	992	382	260	240	63	5	-	-	43
Poço de José de Moura	1 187	252	325	404	141	18	13	5	28
Pombal	9 288	1 807	2 553	3 015	986	308	230	165	226
Prata	1 141	287	281	379	141	18	13	-	22
Princesa Isabel	5 995	1 112	1 428	2 291	791	100	53	49	172
Puxinanã	3 672	801	995	1 269	391	48	13	10	145
Queimadas	12 008	2 430	3 507	3 845	1 438	149	113	59	468
Quixaba	430	87	129	157	28	6	4	2	17
Remígio	4 988	1 339	1 183	1 517	506	142	50	59	192
Riachão	930	312	254	231	52	10	-	-	71
Riachão do Bacamarte	1 278	332	384	358	111	30	8	-	56
Riachão do Poço	1 169	355	346	332	71	8	6	4	48
Riacho de Santo Antônio	473	115	139	140	56	4	5	2	12
Riacho dos Cavalos	2 226	603	752	626	155	27	3	10	49
Rio Tinto	6 635	1 669	1 704	1 881	663	89	44	9	576
Salgadinho	958	299	271	274	72	11	-	-	31

Tabela 08 - Domicílios particulares permanentes, por classes de rendimento nominal mensal domiciliar per capita, segundo os municípios - Paraíba - 2010 — 4 de 4

Municípios	Domicílios particulares permanentes								
	Total	Classes de rendimento nominal mensal domiciliar *per capita* (salário mínimo) (1)							
		Até 1/4	Mais de 1/4 a 1/2	Mais de 1/2 a 1	Mais de 1 a 2	Mais de 2 a 3	Mais de 3 a 5	Mais de 5	Sem rendimento (2)
Salgado de São Félix	3 522	1 059	940	945	273	18	22	5	258
Santa Cecília	1 813	674	435	518	124	3	3	-	56
Santa Cruz	1 892	424	438	700	227	26	15	4	58
Santa Helena	1 663	466	371	535	190	26	22	6	49
Santa Inês	922	353	250	197	61	7	-	2	52
Santa Luzia	4 352	840	1 070	1 507	540	101	97	72	125
Santa Rita	33 526	5 467	9 800	10 401	4 479	906	400	187	1 886
Santa Teresinha	1 265	325	355	437	69	6	2	10	61
Santana de Mangueira	1 411	605	338	333	46	15	-	3	71
Santana dos Garrotes	2 006	495	520	640	232	27	30	3	61
Santo André	796	168	233	264	67	15	3	7	38
São Bentinho	1 197	285	329	410	130	15	9	4	14
São Bento	8 449	1 620	2 637	2 778	988	96	104	66	161
São Domingos	822	196	258	250	64	4	7	2	40
São Domingos do Cariri	717	141	172	261	110	2	9	4	20
São Francisco	1 001	252	291	310	107	16	4	-	21
São João do Cariri	1 317	265	343	447	169	9	29	11	43
São João do Rio do Peixe	5 367	1 505	1 213	1 760	548	101	72	36	130
São João do Tigre	1 447	478	343	378	140	11	2	2	93
São José da Lagoa Tapada	2 225	726	600	673	110	27	9	3	77
São José de Caiana	1 459	399	386	497	118	15	4	3	38
São José de Espinharas	1 295	366	364	418	88	14	5	8	33
São José de Piranhas	5 369	1 188	1 250	1 906	655	86	96	51	137
São José de Princesa	1 101	289	300	356	71	3	3	-	80
São José do Bonfim	882	238	248	264	76	18	2	-	36
São José do Brejo do Cruz	424	140	117	116	32	3	-	-	16
São José do Sabugi	1 135	230	310	409	132	24	7	3	20
São José dos Cordeiros	1 255	390	354	350	101	17	4	-	39
São José dos Ramos	1 530	483	411	427	94	7	3	10	96
São Mamede	2 345	519	597	816	280	54	19	28	30
São Miguel de Taipu	1 773	587	526	402	100	22	4	3	130
São Sebastião de Lagoa de Roça	3 135	856	755	936	365	58	17	-	146
São Sebastião do Umbuzeiro	1 046	279	260	323	127	26	4	-	27
Sapé	14 047	3 196	4 348	3 709	1 083	212	135	82	1 281
Seridó	2 622	889	706	662	201	22	13	10	118
Serra Branca	4 101	822	1 039	1 404	538	136	26	27	110
Serra da Raiz	891	224	286	261	75	14	-	11	20
Serra Grande	861	217	250	260	54	12	12	-	57
Serra Redonda	2 197	553	504	781	205	36	13	5	99
Serraria	1 697	555	436	479	116	16	10	3	82
Sertãozinho	1 287	364	310	424	127	7	-	-	56
Sobrado	2 027	554	585	588	121	7	13	-	160
Solânea	7 672	2 227	1 704	2 206	724	180	108	82	441
Soledade	3 942	839	1 104	1 182	512	111	33	49	113
Sossêgo	920	304	237	264	68	9	-	3	34
Sousa	18 755	3 222	5 024	5 770	2 559	723	565	361	531
Sumé	5 308	1 094	1 384	1 804	583	139	72	63	169
Tacima	2 588	960	726	630	122	24	13	-	113
Taperoá	4 239	1 072	1 162	1 319	431	45	39	14	159
Tavares	3 803	1 120	967	1 149	323	44	11	9	181
Teixeira	4 000	1 286	914	1 077	362	106	76	23	155
Tenório	764	164	238	261	68	13	5	4	12
Triunfo	2 548	642	621	938	285	21	13	15	13
Uiraúna	4 247	889	1 212	1 282	469	99	89	56	152
Umbuzeiro	2 608	909	564	756	182	31	10	25	130
Várzea	796	110	168	313	159	29	13	-	4
Vieirópolis	1 416	436	388	462	89	3	8	-	31
Vista Serrana	913	227	268	317	53	11	2	6	29
Zabelê	671	161	181	213	86	11	4	-	16

Fonte: IBGE, Censo Demográfico 2010.

(1) Salário mínimo utilizado: R$ 510,00. (2) Inclusive os domicílios com rendimento mensal domiciliar per capita somente em benefícios.

ANUÁRIO ESTATÍSTICO DO ESTADO DA PARAÍBA - 2011

II - Características Demográficas e Sociais

2.2 - Qualidade de Vida

2.2.1 - Trabalho e Rendimento

2.2.1.1 - Pessoas em Idade Ativa - Rendimento

Tabela 09 - Domicílios particulares permanentes, com rendimento domiciliar, e valor do rendimento nominal médio e mediano mensal dos domicílios particulares permanentes, com rendimento domiciliar, por situação do domicílio, segundo os municípios - Paraíba - 2010 — 1 de 4

Municípios	Domicílios particulares permanentes, com rendimento domiciliar			Valor do rendimento nominal mensal dos domicílios particulares permanentes, com rendimento domiciliar (R$)					
				Médio			Mediano		
	Total	Situação do domicílio		Total	Situação do domicílio		Total	Situação do domicílio	
		Urbana	Rural		Urbana	Rural		Urbana	Rural
Total	**1 036 113**	**798 530**	**237 583**	**1 670,82**	**1 927,95**	**806,58**	**990,00**	**1 020,00**	**600,00**
Água Branca	2 401	1 150	1 251	905,32	1 095,67	730,30	710,00	923,00	580,00
Aguiar	1 636	852	784	1 370,63	1 989,54	698,20	744,00	955,00	600,00
Alagoa Grande	7 565	4 840	2 725	1 033,02	1 185,32	762,56	630,00	680,00	578,00
Alagoa Nova	5 270	2 767	2 503	1 009,29	1 235,00	759,72	660,00	854,00	578,00
Alagoinha	3 541	2 412	1 128	1 064,48	1 162,20	855,58	677,00	680,00	650,00
Alcantil	1 510	614	896	844,29	973,10	756,02	610,00	704,00	530,00
Algodão de Jandaíra	647	340	307	790,48	906,09	662,48	576,00	622,00	520,00
Alhandra	4 667	2 998	1 670	881,23	928,91	795,62	642,00	660,00	600,00
Amparo	607	329	277	757,72	837,24	663,28	578,00	610,00	550,00
Aparecida	2 133	1 044	1 089	972,08	1 123,69	826,69	665,00	850,00	598,00
Araçagi	4 766	2 012	2 754	826,05	1 042,80	667,69	608,00	784,00	510,00
Arara	3 799	2 811	988	908,22	1 014,48	605,95	582,00	620,00	510,00
Araruna	5 003	2 616	2 387	885,01	1 091,60	658,66	622,00	880,00	510,00
Areia	6 153	3 996	2 157	1 232,67	1 419,27	886,95	800,00	1 012,00	580,00
Areia de Baraúnas	484	264	220	1 077,52	997,30	1 173,72	822,00	710,00	1 020,00
Areial	1 917	1 427	490	942,90	1 061,65	597,28	710,00	1 000,00	510,00
Aroeiras	5 009	2 638	2 371	841,74	1 013,20	651,01	580,00	630,00	510,00
Assunção	1 024	858	165	1 132,21	1 144,52	1 068,32	704,00	710,00	670,00
Baía da Traição	1 983	856	1 127	922,70	1 288,24	644,93	590,00	840,00	510,00
Bananeiras	5 254	2 155	3 099	966,54	1 379,96	679,08	610,00	900,00	510,00
Baraúna	1 177	899	278	705,18	729,74	625,75	510,00	510,00	510,00
Barra de Santa Rosa	4 088	2 478	1 610	800,72	912,32	628,98	534,00	622,00	510,00
Barra de Santana	2 242	238	2 004	769,21	842,93	760,46	622,00	760,00	590,00
Barra de São Miguel	1 585	696	889	1 057,13	1 023,77	1 083,25	800,00	800,00	810,00
Bayeux	26 781	26 532	249	1 360,50	1 343,93	3 126,72	1 010,00	1 010,00	1 290,00
Belém	4 953	4 233	720	866,89	914,20	588,84	622,00	650,00	510,00
Belém do Brejo do Cruz	1 816	1 381	435	928,88	924,05	944,22	690,00	722,00	548,00
Bernardino Batista	760	241	519	844,92	1 093,44	729,49	650,00	1 020,00	590,00
Boa Ventura	1 440	951	489	1 071,65	1 158,26	903,04	850,00	1 010,00	600,00
Boa Vista	1 700	902	798	1 143,08	1 273,67	995,44	1 000,00	1 020,00	730,00
Bom Jesus	679	295	384	1 059,11	1 319,21	859,85	790,00	870,00	710,00
Bom Sucesso	1 478	629	849	872,49	961,47	806,56	700,00	836,00	622,00
Bonito de Santa Fé	2 667	1 922	745	1 058,61	1 185,15	732,32	770,00	910,00	552,00
Boqueirão	4 775	3 491	1 283	1 114,08	1 154,29	1 004,68	884,00	920,00	714,00
Borborema	1 349	1 003	347	869,59	953,33	627,32	580,00	629,00	502,00
Brejo do Cruz	3 512	2 713	800	1 057,85	1 115,79	861,36	743,00	800,00	600,00
Brejo dos Santos	1 786	1 363	423	913,75	979,00	703,47	650,00	712,00	510,00
Caaporã	5 071	4 415	656	1 025,46	1 008,03	1 142,73	712,00	726,00	670,00
Cabaceiras	1 485	692	793	953,17	1 043,97	873,88	737,00	722,00	800,00
Cabedelo	15 849	15 849	-	3 441,05	3 441,05	-	1 250,00	1 250,00	-
Cachoeira dos Índios	2 481	932	1 549	1 142,79	1 098,28	1 169,57	860,00	950,00	800,00
Cacimba de Areia	956	483	474	911,60	1 095,77	723,93	712,00	844,00	612,00
Cacimba de Dentro	4 481	2 548	1 933	910,54	1 055,43	719,62	630,00	720,00	590,00
Cacimbas	1 720	466	1 254	710,46	892,32	642,92	554,00	740,00	510,00
Caiçara	2 041	1 507	535	1 033,67	1 035,81	1 027,64	655,00	700,00	582,00
Cajazeiras	16 871	13 836	3 035	1 747,38	1 902,54	1 040,18	1 020,00	1 020,00	660,00
Cajazeirinhas	764	256	508	790,02	1 037,77	664,94	576,00	1 020,00	510,00
Caldas Brandão	1 641	965	677	894,60	894,01	895,44	622,00	620,00	644,00
Camalaú	1 787	950	837	768,82	845,21	682,19	600,00	647,00	510,00
Campina Grande	108 714	103 951	4 763	2 168,42	2 224,98	934,01	1 108,00	1 120,00	710,00
Capim	1 320	972	348	805,80	845,48	694,88	600,00	600,00	600,00
Caraúbas	1 165	491	674	983,45	1 108,92	891,94	822,00	1 020,00	722,00
Carrapateira	574	400	174	864,82	947,17	675,63	670,00	750,00	512,00
Casserengue	1 800	955	845	656,25	798,86	495,22	510,00	554,00	410,00
Catingueira	1 266	790	476	943,80	1 108,58	670,21	630,00	830,00	510,00
Catolé do Rocha	8 074	6 017	2 057	1 305,37	1 462,89	844,59	1 000,00	1 020,00	622,00
Caturité	1 283	294	988	1 301,99	969,70	1 400,98	760,00	610,00	800,00
Conceição	4 864	3 165	1 699	1 055,31	1 250,32	691,96	680,00	760,00	510,00
Condado	1 869	1 337	532	984,17	1 064,52	782,25	745,00	820,00	630,00
Conde	5 354	3 696	1 658	1 222,67	1 132,86	1 422,88	730,00	800,00	670,00
Congo	1 389	894	495	868,00	956,89	707,34	620,00	702,00	510,00

Tabela 10 - Domicílios particulares permanentes, com rendimento domiciliar, e valor do rendimento nominal médio e mediano mensal dos domicílios particulares permanentes, com rendimento domiciliar, por situação do domicílio, segundo os municípios - Paraíba - 2010 — 2 de 4

Municípios	Domicílios particulares permanentes, com rendimento domiciliar			Valor do rendimento nominal mensal dos domicílios particulares permanentes, com rendimento domiciliar (R$)					
				Médio			Mediano		
	Total	Situação do		Total	Situação do domicílio		Total	Situação do domicílio	
		Urbana	Rural		Urbana	Rural		Urbana	Rural
Coremas	4 187	3 234	953	1 023,85	1 122,64	688,58	660,00	711,00	510,00
Coxixola	575	264	311	935,50	1 217,79	695,14	742,00	1 010,00	543,00
Cruz do Espírito Santo	3 997	1 868	2 129	872,45	936,03	816,66	653,00	732,00	622,00
Cubati	1 906	1 366	540	833,89	893,94	682,05	620,00	654,00	540,00
Cuité	5 645	3 931	1 714	993,82	1 084,91	784,94	678,00	823,00	510,00
Cuité de Mamanguape	1 658	587	1 072	797,34	938,63	719,98	600,00	622,00	588,00
Cuitegi	1 860	1 536	324	977,61	996,19	889,57	642,00	635,00	644,00
Curral de Cima	1 398	153	1 245	786,28	1 187,07	736,92	510,00	790,00	510,00
Curral Velho	618	369	250	1 458,46	1 501,89	1 394,32	660,00	808,00	578,00
Damião	1 290	628	662	684,02	753,96	617,67	510,00	554,00	510,00
Desterro	2 188	1 370	817	889,44	1 023,57	664,58	600,00	670,00	510,00
Diamante	1 670	1 041	629	1 019,81	1 182,12	751,39	622,00	650,00	600,00
Dona Inês	2 822	1 360	1 461	765,06	945,50	597,07	550,00	690,00	510,00
Duas Estradas	1 013	813	200	927,49	969,43	757,05	637,00	640,00	590,00
Emas	799	546	253	1 015,66	986,31	1 079,01	740,00	821,00	622,00
Esperança	8 650	6 277	2 373	1 132,40	1 280,25	741,32	720,00	844,00	600,00
Fagundes	3 138	1 600	1 539	844,74	1 022,77	659,71	624,00	854,00	510,00
Frei Martinho	933	571	362	1 251,68	1 531,71	809,87	800,00	1 020,00	610,00
Gado Bravo	1 982	242	1 739	702,29	846,32	682,24	510,00	510,00	510,00
Guarabira	15 637	13 940	1 696	1 470,42	1 554,42	780,02	1 020,00	1 020,00	590,00
Gurinhém	3 693	1 599	2 094	860,94	946,81	795,36	640,00	715,00	600,00
Gurjão	906	636	270	986,49	1 076,63	774,11	766,00	810,00	635,00
Ibiara	1 676	1 102	574	855,89	942,33	689,95	622,00	680,00	510,00
Igaracy	1 681	1 178	503	1 034,23	1 174,07	706,99	800,00	951,00	600,00
Imaculada	2 776	1 367	1 409	844,68	946,41	745,99	622,00	690,00	578,00
Ingá	5 019	3 321	1 698	1 006,05	1 113,76	795,38	710,00	800,00	622,00
Itabaiana	7 248	5 924	1 324	1 067,44	1 102,99	908,38	678,00	710,00	622,00
Itaporanga	6 230	4 919	1 311	1 281,05	1 392,00	864,94	960,00	1 012,00	576,00
Itapororoca	4 586	3 051	1 535	850,54	903,44	745,38	605,00	653,00	555,00
Itatuba	2 735	1 606	1 129	894,73	939,69	830,75	690,00	800,00	560,00
Jacaraú	3 812	2 290	1 522	887,51	1 029,47	673,93	600,00	618,00	570,00
Jericó	2 048	1 318	730	1 059,09	1 235,20	741,36	750,00	873,00	610,00
João Pessoa	204 770	204 019	751	3 256,03	3 263,64	1 187,55	1 530,00	1 530,00	1 020,00
Joca Claudino	738	230	507	881,37	786,19	924,60	685,00	600,00	800,00
Juarez Távora	2 057	1 662	395	822,55	857,64	674,96	610,00	612,00	600,00
Juazeirinho	4 310	2 516	1 794	975,18	1 076,62	832,89	660,00	752,00	600,00
Junco do Seridó	1 844	1 257	588	999,17	1 081,18	823,82	720,00	756,00	644,00
Juripiranga	2 734	2 564	171	858,04	870,43	672,11	600,00	600,00	510,00
Juru	2 609	1 201	1 408	917,97	1 042,09	812,08	644,00	800,00	600,00
Lagoa	1 274	676	598	808,23	931,97	668,29	622,00	800,00	510,00
Lagoa de Dentro	2 051	1 175	876	808,35	975,58	583,98	600,00	662,00	510,00
Lagoa Seca	6 939	2 828	4 112	1 392,16	1 574,05	1 267,06	835,00	1 000,00	745,00
Lastro	683	315	368	870,08	1 016,22	744,89	682,00	880,00	600,00
Livramento	1 968	1 114	854	744,00	824,93	638,39	600,00	640,00	510,00
Logradouro	1 053	481	572	868,05	921,94	822,78	681,00	742,00	600,00
Lucena	2 936	2 581	355	1 131,30	1 179,11	783,69	640,00	644,00	610,00
Mãe d'Água	1 116	465	651	719,33	833,16	637,95	512,00	633,00	510,00
Malta	1 613	1 437	176	1 300,23	1 105,76	2 892,59	784,00	760,00	860,00
Mamanguape	10 856	8 915	1 941	1 148,93	1 217,17	835,44	710,00	760,00	610,00
Manaíra	2 813	1 684	1 129	847,55	933,12	719,97	612,00	655,00	510,00
Marcação	1 946	792	1 154	803,71	963,55	694,00	600,00	670,00	572,00
Mari	5 937	4 919	1 018	856,77	855,30	863,87	610,00	600,00	722,00
Marizópolis	1 703	1 500	203	1 049,74	1 078,25	839,07	750,00	768,00	682,00
Massaranduba	3 559	1 333	2 226	882,21	948,66	842,42	644,00	656,00	644,00
Mataraca	1 810	1 614	196	855,87	879,21	663,29	600,00	600,00	511,00
Matinhas	1 088	183	905	861,49	912,09	851,25	646,00	777,00	642,00
Mato Grosso	687	306	381	988,82	1 034,69	952,03	880,00	854,00	910,00
Maturéia	1 563	1 087	476	848,73	902,69	725,46	644,00	760,00	510,00
Mogeiro	3 436	1 648	1 787	815,61	939,87	701,02	600,00	660,00	578,00
Montadas	1 372	909	463	851,03	930,45	695,06	678,00	790,00	510,00
Monte Horebe	1 265	760	505	1 034,47	1 206,41	775,84	800,00	895,00	622,00
Monteiro	9 339	6 298	3 041	1 271,29	1 491,00	816,23	762,00	860,00	578,00
Mulungu	2 593	1 304	1 289	866,95	937,59	795,53	622,00	655,00	600,00
Natuba	2 699	1 003	1 696	769,30	853,68	719,41	512,00	600,00	510,00
Nazarezinho	2 030	934	1 096	756,86	940,14	600,76	600,00	644,00	510,00
Nova Floresta	3 031	2 305	726	985,38	1 020,86	872,70	610,00	633,00	600,00
Nova Olinda	1 603	922	681	954,21	1 087,76	773,43	740,00	925,00	600,00

ANUÁRIO ESTATÍSTICO DO ESTADO DA PARAÍBA - 2011

II - Características Demográficas e Sociais

2.2 - Qualidade de Vida

2.2.1 - Trabalho e Rendimento

2.2.1.1 - Pessoas em Idade Ativa - Rendimento

Tabela 10 - Domicílios particulares permanentes, com rendimento domiciliar, e valor do rendimento nominal médio e mediano mensal dos domicílios particulares permanentes, com rendimento domiciliar, por situação do domicílio, segundo os municípios - Paraíba - 2010 — **3 de 4**

Municípios	Domicílios particulares permanentes, com rendimento domiciliar			Valor do rendimento nominal mensal dos domicílios particulares permanentes, com rendimento domiciliar (R$)					
				Médio			Mediano		
	Total	Situação do		Total	Situação do domicílio		Total	Situação do domicílio	
		Urbana	Rural		Urbana	Rural		Urbana	Rural
Nova Palmeira	1 287	780	507	911,66	1 028,44	732,12	692,00	810,00	611,00
Olho d'Água	1 769	1 045	724	843,79	1 004,05	612,65	570,00	700,00	510,00
Olivedos	1 004	531	473	761,30	929,29	572,70	600,00	870,00	510,00
Ouro Velho	886	629	257	979,99	1 026,65	865,74	800,00	810,00	690,00
Parari	388	219	169	958,44	972,58	940,17	725,00	623,00	979,00
Passagem	638	311	327	931,45	1 048,03	820,50	644,00	810,00	600,00
Patos	28 239	27 373	866	1 778,98	1 806,60	905,93	1 020,00	1 020,00	642,00
Paulista	3 229	1 651	1 579	1 114,75	1 312,83	907,60	790,00	954,00	650,00
Pedra Branca	947	638	308	843,83	889,62	749,10	650,00	750,00	587,00
Pedra Lavrada	2 184	952	1 231	908,00	1 100,94	758,78	644,00	700,00	610,00
Pedras de Fogo	6 954	4 356	2 598	1 041,90	1 159,47	844,78	700,00	750,00	622,00
Pedro Régis	1 635	626	1 009	738,87	800,58	700,56	578,00	600,00	554,00
Piancó	4 287	3 257	1 030	1 120,55	1 244,42	729,04	710,00	834,00	510,00
Picuí	5 262	3 634	1 628	1 087,35	1 258,29	705,79	700,00	780,00	560,00
Pilar	2 993	2 065	928	840,79	876,35	761,67	622,00	634,00	578,00
Pilões	1 656	881	775	1 075,50	1 333,88	782,00	632,00	896,00	510,00
Pilõezinhos	1 341	797	544	824,97	835,29	809,86	644,00	644,00	644,00
Pirpirituba	2 740	2 174	566	981,72	1 041,29	752,74	622,00	644,00	580,00
Pitimbu	4 492	2 865	1 627	838,96	899,88	731,73	560,00	590,00	510,00
Pocinhos	4 617	2 673	1 944	924,13	979,98	847,35	700,00	800,00	624,00
Poço Dantas	949	255	694	730,35	960,76	645,62	590,00	645,00	542,00
Poço de José de Moura	1 159	435	724	991,42	1 077,99	939,38	810,00	875,00	790,00
Pombal	9 062	7 338	1 724	1 343,33	1 483,46	746,93	862,00	1 000,00	560,00
Prata	1 119	742	377	920,90	982,08	800,42	772,00	765,00	810,00
Princesa Isabel	5 823	4 131	1 692	1 201,91	1 291,00	984,42	994,00	1 020,00	810,00
Puxinanã	3 527	1 228	2 299	1 005,86	1 152,89	927,29	800,00	1 010,00	710,00
Queimadas	11 540	6 311	5 229	1 012,91	1 092,17	917,24	762,00	830,00	700,00
Quixaba	413	172	241	1 071,66	1 184,91	990,72	800,00	1 020,00	778,00
Remígio	4 797	3 734	1 063	1 149,63	1 306,76	597,70	750,00	900,00	510,00
Riachão	859	560	299	716,19	777,58	601,15	535,00	610,00	510,00
Riachão do Bacamarte	1 222	758	465	899,82	1 067,87	625,86	622,00	650,00	510,00
Riachão do Poço	1 122	377	744	832,76	780,41	859,31	612,00	615,00	612,00
Riacho de Santo Antônio	461	323	138	997,58	1 056,36	860,50	720,00	810,00	620,00
Riacho dos Cavalos	2 177	1 076	1 101	910,93	1 105,23	720,99	720,00	900,00	600,00
Rio Tinto	6 059	3 608	2 451	976,85	1 200,97	646,84	644,00	932,00	560,00
Salgadinho	927	320	607	814,00	857,56	791,05	578,00	578,00	578,00
Salgado de São Félix	3 264	1 515	1 749	776,22	854,05	708,80	578,00	600,00	555,00
Santa Cecília	1 757	534	1 223	739,45	904,59	667,39	582,00	768,00	514,00
Santa Cruz	1 834	880	954	1 008,41	1 241,86	793,06	910,00	1 020,00	622,00
Santa Helena	1 614	882	732	905,45	1 021,46	765,56	690,00	800,00	620,00
Santa Inês	870	357	512	828,49	1 015,50	698,13	554,00	610,00	510,00
Santa Luzia	4 227	3 894	334	1 289,00	1 330,42	805,83	860,00	900,00	600,00
Santa Rita	31 639	27 605	4 035	1 200,42	1 253,27	838,85	930,00	1 000,00	600,00
Santa Teresinha	1 204	630	573	1 157,58	1 542,37	734,34	677,00	800,00	588,00
Santana de Mangueira	1 339	630	709	651,63	776,86	540,41	510,00	570,00	510,00
Santana dos Garrotes	1 945	1 077	868	1 012,39	1 197,74	782,44	850,00	1 010,00	612,00
Santo André	757	262	495	943,51	1 172,09	822,43	760,00	1 020,00	690,00
São Bentinho	1 183	807	376	995,68	1 024,53	933,72	740,00	740,00	700,00
São Bento	8 288	6 747	1 541	1 206,13	1 304,97	773,37	830,00	910,00	610,00
São Domingos	782	291	491	918,42	1 046,88	842,45	662,00	680,00	640,00
São Domingos do Cariri	697	315	382	1 163,11	1 113,89	1 203,70	872,00	990,00	760,00
São Francisco	980	386	594	880,13	1 012,57	794,05	670,00	877,00	566,00
São João do Cariri	1 274	717	557	1 257,69	1 421,52	1 046,83	940,00	865,00	1 020,00
São João do Rio do Peixe	5 237	2 021	3 216	1 056,83	1 497,58	779,83	680,00	1 020,00	578,00
São João do Tigre	1 354	508	846	670,64	776,97	606,74	510,00	578,00	510,00
São José da Lagoa Tapada	2 148	975	1 173	760,91	879,67	662,12	578,00	622,00	510,00
São José de Caiana	1 421	718	703	997,28	1 107,54	884,54	820,00	970,00	760,00
São José de Espinharas	1 262	478	784	875,76	1 023,39	785,75	644,00	700,00	624,00
São José de Piranhas	5 232	3 143	2 089	1 159,14	1 338,84	888,86	970,00	1 020,00	670,00
São José de Princesa	1 021	188	833	912,64	1 100,46	870,16	730,00	900,00	712,00
São José do Bonfim	846	380	466	912,14	1 176,02	697,01	642,00	938,00	565,00
São José do Brejo do Cruz	408	237	171	915,99	936,77	887,28	604,00	600,00	610,00
São José do Sabugi	1 115	738	378	1 079,73	1 109,31	1 021,94	800,00	825,00	712,00
São José dos Cordeiros	1 216	523	693	751,44	864,59	665,94	560,00	610,00	510,00
São José dos Ramos	1 434	654	781	802,48	925,27	699,72	600,00	626,00	578,00
São Mamede	2 314	1 810	504	1 227,14	1 316,21	907,54	830,00	900,00	684,00
São Miguel de Taipu	1 643	768	876	795,54	832,40	763,22	578,00	600,00	570,00
São Sebastião de Lagoa de Roça	2 989	1 339	1 649	957,47	1 207,38	754,53	712,00	1 000,00	610,00

ANUÁRIO ESTATÍSTICO DO ESTADO DA PARAÍBA - 2011

II - Características Demográficas e Sociais

2.2 - Qualidade de Vida

2.2.1 - Trabalho e Rendimento

2.2.1.1 - Pessoas em Idade Ativa - Rendimento

Tabela 10 - Domicílios particulares permanentes, com rendimento domiciliar, e valor do rendimento nominal médio e mediano mensal dos domicílios particulares permanentes, com rendimento domiciliar, por situação do domicílio, segundo os municípios - Paraíba - 2010 — **4 de 4**

Municípios	Domicílios particulares permanentes, com rendimento domiciliar			Valor do rendimento nominal mensal dos domicílios particulares permanentes, com rendimento domiciliar (R$)					
				Médio			Mediano		
	Total	Situação do domicílio		Total	Situação do domicílio		Total	Situação do domicílio	
		Urbana	Rural		Urbana	Rural		Urbana	Rural
São Sebastião do Umbuzeiro	1 019	697	322	830,83	870,90	744,05	610,00	660,00	514,00
Sapé	12 766	10 223	2 543	1 003,20	1 041,30	850,06	653,00	694,00	600,00
Seridó	2 503	1 178	1 325	866,39	927,17	812,35	644,00	710,00	610,00
Serra Branca	3 991	2 643	1 348	1 059,70	1 152,49	877,72	820,00	942,00	624,00
Serra da Raiz	871	594	277	1 012,49	1 052,29	927,03	677,00	668,00	700,00
Serra Grande	804	530	274	862,16	920,61	748,98	650,00	660,00	645,00
Serra Redonda	2 098	1 146	952	892,75	945,34	829,47	622,00	644,00	600,00
Serraria	1 615	957	658	839,20	940,83	691,43	600,00	660,00	578,00
Sertãozinho	1 231	935	297	876,98	928,73	713,85	630,00	634,00	584,00
Sobrado	1 867	238	1 629	817,94	1 166,27	767,12	622,00	1 020,00	590,00
Solânea	7 231	5 312	1 919	1 137,17	1 325,00	617,27	630,00	820,00	510,00
Soledade	3 830	2 886	944	1 165,63	1 232,55	961,10	800,00	800,00	930,00
Sossêgo	886	479	408	779,71	855,05	691,22	591,00	600,00	580,00
Sousa	18 225	14 460	3 764	1 560,37	1 738,01	878,03	1 012,00	1 020,00	654,00
Sumé	5 139	4 005	1 134	1 045,22	1 105,65	831,84	710,00	800,00	560,00
Tacima	2 475	1 072	1 404	790,18	853,21	742,06	510,00	510,00	510,00
Taperoá	4 081	2 591	1 490	961,78	1 044,17	818,52	700,00	710,00	655,00
Tavares	3 622	1 794	1 827	999,67	1 176,02	826,48	740,00	792,00	690,00
Teixeira	3 844	2 731	1 114	972,75	1 079,73	710,40	622,00	668,00	510,00
Tenório	752	469	283	1 005,74	1 043,85	942,71	790,00	810,00	732,00
Triunfo	2 535	1 240	1 295	1 053,67	1 287,33	829,88	840,00	1 012,00	669,00
Uiraúna	4 095	2 909	1 186	1 249,22	1 484,70	671,52	822,00	1 000,00	562,00
Umbuzeiro	2 478	1 099	1 379	861,51	984,90	763,14	578,00	600,00	540,00
Várzea	792	586	206	1 185,64	1 222,17	1 081,67	1 020,00	1 020,00	710,00
Vieirópolis	1 386	274	1 112	821,44	981,06	782,06	600,00	712,00	578,00
Vista Serrana	884	419	465	989,73	1 191,87	807,82	810,00	862,00	644,00
Zabelê	656	479	176	854,55	840,11	893,75	650,00	650,00	700,00

Fonte: IBGE, Censo Demográfico 2010.

ANUÁRIO ESTATÍSTICO DO ESTADO DA PARAÍBA - 2011

II - Características Demográficas e Sociais

2.2 - Qualidade de Vida

2.2.1 - Trabalho e Rendimento

2.2.1.2 - Evolução do Emprego

Tabela 01 - Evolução do emprego por setor de atividade econômica - João Pessoa - 2010

Setores	dez/10				No Ano **				Em 12 Meses***			
	Total de Admissão	Total de Desligamento	Saldo	Variação. Emprego % *	Total de Admissão	Total de Desligamento	Saldo	Variação. Emprego % *	Total de Admissão	Total de Desligamento	Saldo	Variação. Emprego % *
Extrativa Mineral	0	1	-1	-3,70	2	5	-3	-10,34	2	5	-3	-10,34
Indústria de Transformação	385	310	75	0,44	5.823	4.618	1.205	7,48	5.823	4.618	1.205	7,48
Serviço Industrial e de Utilidade Pública	79	48	31	0,51	1.108	1.739	-631	-9,39	1.108	1.739	-631	-9,39
Construção Civil	851	595	256	1,28	17.344	12.808	4.536	26,99	17.344	12.808	4.536	26,99
Comércio	1.519	1.400	119	0,37	16.109	13.216	2.893	9,63	16.109	13.216	2.893	9,63
Serviços	1.266	1.433	-167	-0,27	21.219	17.610	3.609	6,19	21.219	17.610	3.609	6,19
Admin. Pública	1	2	-1	-0,12	128	18	110	13,61	128	18	110	13,61
Agropecuária	16	14	2	0,23	232	174	58	7,06	232	174	58	7,06
Total	4.117	3.803	314	0,23	61.965	50.188	11.777	9,08	61.965	50.188	11.777	9,08

Fonte: MTE - Ministério do Trabalho e Emprego - Cadastro Geral de Empregados e Desempregados - LEI 4923/65

ANUÁRIO ESTATÍSTICO DO ESTADO DA PARAÍBA 2011

II - Características Demográficas e Sociais

2.2 - Qualidade de Vida

2.2.1 - Trabalho e Rendimento

2.2.1.2 - Evolução do Emprego

Tabela 02 - Evolução do emprego por setor de atividade econômica - Campina Grande - 2010

Setores	dez/10				No Ano **				Em 12 Meses***			
	Total de Admissão	Total de Desligamento	Saldo	Variação. Emprego % *	Total de Admissão	Total de Desligamento	Saldo	Variação. Emprego % *	Total de Admissão	Total de Desligamento	Saldo	Variação. Emprego % *
Extrativa Mineral	1	0	1	0,79	21	29	-8	-5,93	21	29	-8	-5,93
Indústria de Transformação	359	530	-171	-1,04	6.915	4.945	1.970	13,71	6.915	4.945	1.970	13,71
Serviço Industrial e de Utilidade Pública	6	8	-2	-0,51	82	81	1	0,25	82	81	1	0,25
Construção Civil	199	292	-93	-2,44	3.201	2.681	520	15,15	3.201	2.681	520	15,15
Comércio	666	702	-36	-0,23	6.983	5.707	1.276	9,06	6.983	5.707	1.276	9,06
Serviços	426	736	-310	-1,44	8.143	5.950	2.193	11,10	8.143	5.950	2.193	11,10
Admin. Pública	1	0	1	0,05	11	10	1	0,05	11	10	1	0,05
Agropecuária	7	30	-23	-7,30	122	139	-17	-5,52	122	139	-17	-5,52
Total	**1.665**	**2.298**	**-633**	**-1,06**	**25.478**	**19.542**	**5.936**	**10,90**	**25.478**	**19.542**	**5.936**	**10,90**

Fonte: MTE - Ministério do Trabalho e Emprego - Cadastro Geral de Empregados e Desempregados - LEI 4923/65

ANUÁRIO ESTATÍSTICO DO ESTADO DA PARAÍBA - 2011

II - Características Demográficas e Sociais

2.2 - Qualidade de Vida

2.2.1 - Trabalho e Rendimento

2.2.1.2 - Evolução do Emprego

Tabela 03 - Evolução do emprego por setores de atividades econômicas - Paraíba - 2010

Setores	dez/10				No Ano **				Em 12 Meses***			
	Total de Admissão	Total de Desligamento	Saldo	Variação. Emprego % *	Total de Admissão	Total de Desligamento	Saldo	Variação. Emprego % *	Total de Admissão	Total de Desligamento	Saldo	Variação. Emprego % *
Extrativa Mineral	29	19	10	0,78	405	254	151	13,12	405	254	151	13,12
Indústria de Transformação	1.418	1.700	-282	-0,39	31.230	24.598	6.632	9,92	31.230	24.598	6.632	9,92
Serviço Industrial e de Utilidade	102	69	33	0,43	1.297	1.885	-588	-7,16	1.297	1.885	-588	-7,16
Construção Civil	1.375	1.299	76	0,25	28.303	21.468	6.835	25,91	28.303	21.468	6.835	25,91
Comércio	2.995	2.859	136	0,18	35.764	27.937	7.827	10,99	35.764	27.937	7.827	10,99
Serviços	2.039	2.600	-561	-0,54	36.822	28.627	8.195	8,49	36.822	28.627	8.195	8,49
Admin. Pública	2	2	0	0,00	167	37	130	1,16	167	37	130	1,16
Agropecuária	177	1.144	-967	-6,09	9.408	9.827	-419	-2,70	9.408	9.827	-419	-2,70
Total	8.137	9.692	-1.555	-0,48	143.396	114.633	28.763	9,68	143.396	114.633	28.763	9,68

Fonte: MTE - Ministério do Trabalho e Emprego - Cadastro Geral de Empregados e Desempregados - LEI 4923/65

ANUÁRIO ESTATÍSTICO DO ESTADO DA PARAÍBA - 2011

II - Características Demográficas e Sociais

2.2 - Qualidade de Vida

2.2.1 - Trabalho e Rendimento

2.2.1.2 - Evolução do Emprego

Tabela 04 - Evolução do emprego por subsetores de atividades econômicas - Paraíba - 2010

Setores e subsetor	dez/10				No Ano **				Em 12 Meses***			
	Total de Admissão	Total de Desligamento	Saldo	Variação. Emprego % *	Total de Admissão	Total de Desligamento	Saldo	Variação. Emprego % *	Total de Admissão	Total de Desligamento	Saldo	Variação. Emprego % *
Total	8.137	9.692	-1.555	-0,48	143.396	114.633	28.763	9,68	143.396	114.633	28.763	9,68
1.EXTRATIVA MINERAL	29	19	10	0,78	405	254	151	13,12	405	254	151	13,12
2.INDÚSTRIA DE TRANSFORMAÇÃO	1.418	1.700	-282	-0,39	31.230	24.598	6.632	9,92	31.230	24.598	6.632	9,92
Ind. Prod. Min. Não Metálicos	146	153	-7	-0,11	2.673	1.918	755	13,34	2.673	1.918	755	13,34
Ind. Metalúrgica	52	93	-41	-1,66	1.297	1.003	294	12,88	1.297	1.003	294	12,88
Ind. Mecânica	29	99	-70	-6,42	616	521	95	10,14	616	521	95	10,14
Ind. Materiais Elétricos e Comunicações	2	6	-4	-1,41	114	93	21	8,20	114	93	21	8,20
Ind. Materiais de Transporte	1	1	0	0,00	27	19	8	11,27	27	19	8	11,27
Ind. Madeira e Mobiliários	75	68	7	0,31	925	775	150	7,02	925	775	150	7,02
Ind. Papel, Papelão, Editor.	77	78	-1	-0,03	1.442	1.036	406	12,09	1.442	1.036	406	12,09
Ind. Borracha, Fumo, Couros	43	41	2	0,09	837	649	188	9,19	837	649	188	9,19
Ind. Quím., Prod. Farm. Veter.	88	89	-1	-0,02	1.653	1.320	333	7,99	1.653	1.320	333	7,99
Ind. Têxtil, Vestuário	237	288	-51	-0,38	4.119	3.419	700	5,45	4.119	3.419	700	5,45
Ind. Calçados	194	391	-197	-1,44	5.262	3.052	2.210	19,52	5.262	3.052	2.210	19,52
Ind. Prod. Aliment. Bebidas	474	393	81	0,35	12.265	10.793	1.472	6,75	12.265	10.793	1.472	6,75
3.SERV INDUST DE UTIL PÚBLICA	102	69	33	0,43	1.297	1.885	-588	-7,16	1.297	1.885	-588	-7,16
4.CONSTRUÇÃO CIVIL	1.375	1.299	76	0,25	28.303	21.468	6.835	25,91	28.303	21.468	6.835	25,91
5.COMÉRCIO	2.995	2.859	136	0,18	35.764	27.937	7.827	10,99	35.764	27.937	7.827	10,99
Comércio Varejista	2.566	2.444	122	0,19	29.672	23.180	6.492	10,96	29.672	23.180	6.492	10,96
Comércio Atacadista	429	415	14	0,11	6.092	4.757	1.335	11,13	6.092	4.757	1.335	11,13
6.SERVIÇOS	2.039	2.600	-561	-0,54	36.822	28.627	8.195	8,49	36.822	28.627	8.195	8,49
Instituições Financeiras	29	20	9	0,22	556	320	236	6,07	556	320	236	6,07
Com. Adm. Imóv. Serv. Téc-Prof.	431	635	-204	-1,14	9.576	7.149	2.427	15,24	9.576	7.149	2.427	15,24
Transportes e Comunicações	225	268	-43	-0,37	3.997	2.942	1.055	10,05	3.997	2.942	1.055	10,05
Serv. Aloj. Alim. Rep. Manut.	1.141	1.033	108	0,27	15.770	12.899	2.871	7,48	15.770	12.899	2.871	7,48
Serviços Méd., Odontol.	119	185	-66	-0,52	2.498	1.982	516	4,29	2.498	1.982	516	4,29
Ensino	94	459	-365	-2,14	4.425	3.335	1.090	6,88	4.425	3.335	1.090	6,88
7.ADMINISTRAÇÃO PÚBLICA	2	2	0	0,00	167	37	130	1,16	167	37	130	1,16
8.AGROPECUÁRIA	177	1.144	-967	-6,09	9.408	9.827	-419	-2,70	9.408	9.827	-419	-2,70

Fonte: MTE - Ministério do Trabalho e Emprego - Cadastro Geral de Empregados e Desempregados - LEI 4923/65

ANUÁRIO ESTATÍSTICO DO ESTADO DA PARAÍBA - 2011

II - Características Demográficas e Sociais

2.2 - Qualidade de Vida

2.2.1 - Trabalho e Rendimento

2.2.1.3 - Carteiras de Trabalho e Registro Profissional

Tabela 01 - Relatório anual de emissão de CTPS - Registro profissional - Paraíba - 2010 /2011

Discriminação	2010	2011
Superintendência - SRTE/PB	6.315	-
Gerência Regional em Campina Grande	-	-
Agência Regionais Patos, Souza e Cajazeiras	298	106
Prefeitura da Capital/João Pessoa	9.149	7.990
Prefeituras do Interior	43.286	32.842
Sindicatos	1.338	1.963
Sines	14.340	31.317
Outros(associaçoes, ação global setras, programa nacional do trabalhador rural, do incra)	36.497	45.728
Total	**111.223**	**119.946**
Registro Profissional		
Arquivista	8	16
Artista	175	142
Jornalista	151	134
Publicitário	6	-
Radialista	387	35
Secretário	1	11
Sociólogo	1	6
Téc. de seg. do trabalho	243	270
Diretor de emp. Jorn.	-	1
Téc. Em em espet. e diversão	-	1
Total	**972**	**616**

Fonte: Delegacia Regional do Trabalho - DRT - PB - Ministério do Trabalho e Emprego

ANUÁRIO ESTATÍSTICO DO ESTADO DA PARAÍBA 2011

II - Características Demográficas e Sociais

2.2 - Qualidade de Vida

2.2.1 - Trabalho e Rendimento

2.2.1.3 - Carteiras de Trabalho e Registro Profissional

Tabela 02 - Registro profissional efetuado na SRTE - Paraíba - 2010 /2011

Categoria	Indicadores de desempenho		Evolução %(B-A)/A
	A = 2010	B = 2011	
Jornalista	86	134	35,8
Radialista	**387**	**35**	**-91,7**
Arquivista	9	16	48
Artistas	175	142	-18,85
Secretário executivo	2	11	81
Publicitário	7	0	-100
Técnico em espetáculo de diversões	0	1	100
Sociólogo	3	6	50
Técnico de segurança no trabalho	243	270	10
Total	**977**	**615**	**-37**

Fonte: Delegacia Regional do Trabalho - DRT - PB - Ministério do Trabalho e Emprego

ANUÁRIO ESTATÍSTICO DO ESTADO DA PARAÍBA - 2011

II - Características Demográficas e Sociais

2.2 - Qualidade de Vida

2.2.1 - Trabalho e Rendimento

2.2.1.3 - Carteiras de Trabalho e Registro Profissional

Tabela 03 - Carteiras de Trabalho emitidas, segundo Indicadores de desempenho e evolução - Paraíba - 2010/2011

Carteiras de Trabalho	Indicadores de desempenho		Evolução %(B-A)/A
	A = 2010	B = 2011	
Modelo antigo - não informatizada	111.223	119.946	7,19
Modelo novo - informatizada	32.237	38.012	15,2
CTPS - Total emetida na Paraíba	143.460	157.958	9,11

Fonte: Delegacia Regional do Trabalho - DRT - PB - Ministério do Trabalho e Emprego

ANUÁRIO ESTATÍSTICO DO ESTADO DA PARAÍBA - 2011

II - Características Demográficas e Sociais

2.2 - Qualidade de Vida

2.2.1 - Trabalho e Rendimento

2.2.1.3 - Carteiras de Trabalho e Registro Profissional

Tabela 04 - Relatório estatístico e categoria - Paraíba - 2010/2011

Categoria	Sub-total	
	2010	2011
Arquivista	8	16
Artista	175	142
Atuário	0	0
Despachante aduaneiro	0	0
Diretor de empresa jornalística	0	1
Diretor de empresa não jornalística	0	0
Economista doméstico	0	0
Guardador e lavador de veículos	0	0
Jornalista	151	134
Provisionado	0	0
Publicitário	6	0
Radialista	387	35
Secretário	1	11
Sociólogo	1	6
Técnico cinematográfiico	0	0
Técnico de segurança do trabalho	243	270
Técnico em espetáculo de diversão	0	1
Total	972	616

Fonte: Delegacia Regional do Trabalho - DRT - PB - Ministério do Trabalho e Emprego

ANUÁRIO ESTATÍSTICO DO ESTADO DA PARAÍBA - 2011

II - Características Demográficas e Sociais

2.2 - Qualidade de Vida

2.2.1 - Trabalho e Rendimento

2.2.1.4 - Acidentes de Trabalho

Tabela 01 - Estatísticas municipais de acidentes do trabalho, segundo o motivo e o município - Paraíba - 2009/2010 — 1 de 3

Municípios	Estatísticas de acidentes do trabalho													
	Total		Com CAT registrada								Sem CAT registrada		Óbito	
			Total		Motivo									
					Típico		Trajeto		Doença do trabalho					
	2009	2010	2009	2010	2009	2010	2009	2010	2009	2010	2009	2010	2009	2010
Paraíba	4.914	4.957	3.001	2.924	2.265	2.166	507	568	229	190	1.913	2.033	24	24
Água Branca	0	1	0	1	0	0	0	1	0	0	0	0	0	0
Alagoa Grande	1	6	1	6	1	5	0	1	0	0	0	0	0	1
Alagoa Nova	9	7	9	7	7	7	2	0	0	0	0	0	0	0
Alagoinha	2	1	2	1	2	1	0	0	0	0	0	0	0	0
Alhandra.	52	64	52	64	49	58	3	5	0	1	0	0	1	0
Aparecida	0	1	0	1	0	0	0	1	0	0	0	0	0	0
Araçagi	0	1	0	1	0	1	0	0	0	0	0	0	0	0
Arara	0	1	0	1	0	0	0	1	0	0	0	0	0	0
Araruna	0	2	0	2	0	1	0	1	0	0	0	0	0	1
Areia.	3	6	3	6	2	3	1	3	0	0	0	0	1	1
Aroeiras	1	0	1	0	1	0	0	0	0	0	0	0	0	0
Baía da Traição	2	3	2	3	1	3	1	0	0	0	0	0	0	0
Barra de Santana.	0	1	0	1	0	1	0	0	0	0	0	0	0	0
Barra de Santa Rosa	1	0	1	0	1	0	0	0	0	0	0	0	0	0
Barra de São Miguel	1	0	1	0	1	0	0	0	0	0	0	0	0	0
Bayeux	202	193	46	48	38	35	6	12	2	1	156	145	0	1
Belém	3	1	3	1	2	1	0	0	1	0	0	0	0	0
Belém do Brejo do Cruz.	1	0	1	0	1	0	0	0	0	0	0	0	0	0
Boa Ventura.	0	1	0	1	0	0	0	1	0	0	0	0	0	0
Boa Vista	4	1	4	1	3	1	0	0	1	0	0	0	0	1
Bom Sucesso.	1	0	1	0	0	0	1	0	0	0	0	0	0	0
Bonito de Santa Fé.	3	5	0	0	0	0	0	0	0	0	3	5	0	0
Boqueirão	2	0	2	0	1	0	0	0	1	0	0	0	0	0
Caaporã.	56	64	56	64	51	54	3	10	2	0	0	0	2	0
Cabaceiras	3	1	3	1	3	1	0	0	0	0	0	0	0	0
Cabedelo	176	156	75	79	65	66	9	10	1	3	101	77	0	1
Caiçara	0	1	0	1	0	1	0	0	0	0	0	0	0	0
Cajazeiras	25	14	10	12	8	9	2	3	0	0	15	2	1	0
Cajazeirinhas	0	1	0	1	0	1	0	0	0	0	0	0	0	0
Caldas Brandão.	1	0	1	0	1	0	0	0	0	0	0	0	0	0
Campina Grande	1.052	958	848	746	537	427	164	188	147	131	204	212	1	5
Capim	1	0	1	0	0	0	1	0	0	0	0	0	0	0
Catingueira	1	0	1	0	1	0	0	0	0	0	0	0	0	0
Catolé do Rocha	57	44	5	6	2	2	3	4	0	0	52	38	0	0
Caturité	2	2	2	2	0	1	1	0	1	1	0	0	0	0
Conde	61	55	61	55	57	53	4	2	0	0	0	0	1	0
Coremas.	2	0	2	0	2	0	0	0	0	0	0	0	0	0
Cruz do Espírito Santo	6	5	6	5	5	2	0	3	1	0	0	0	0	0
Cuité.	62	110	2	1	1	0	1	1	0	0	60	109	0	0
Cuitegi.	2	1	2	1	1	1	1	0	0	0	0	0	0	0
Desterro.	0	1	0	1	0	1	0	0	0	0	0	0	0	0
Dona Inês.	1	0	1	0	0	0	1	0	0	0	0	0	0	0
Esperança.	44	47	6	5	5	4	1	1	0	0	38	42	0	0
Fagundes	1	3	1	3	0	1	1	1	0	1	0	0	0	0
Gado Bravo	1	0	1	0	1	0	0	0	0	0	0	0	0	0
Guarabira	160	186	22	23	19	16	1	6	2	1	138	163	0	0

ANUÁRIO ESTATÍSTICO DO ESTADO DA PARAÍBA - 2011

II - Características Demográficas e Sociais

2.2 - Qualidade de Vida

2.2.1 - Trabalho e Rendimento

2.2.1.4 - Acidentes de Trabalho

Tabela 01 - Estatísticas municipais de acidentes do trabalho, segundo o motivo e o município - Paraíba - 2009/2010 — **2 de 3**

Municípios	Estatísticas de acidentes do trabalho													
	Total		Com CAT registrada								Sem CAT registrada		Óbito	
			Total		Motivo									
					Típico		Trajeto		Doença do trabalho					
	2009	2010	2009	2010	2009	2010	2009	2010	2009	2010	2009	2010	2009	2010
Gurinhém	0	4	0	4	0	3	0	1	0	0	0	0	0	0
Gurjão.	1	0	1	0	1	0	0	0	0	0	0	0	0	0
Ingá	5	4	5	4	4	3	1	1	0	0	0	0	0	0
Itabaiana	46	32	5	2	5	1	0	0	0	1	41	30	0	0
Itaporanga.	18	57	0	3	0	2	0	1	0	0	18	54	0	0
Itapororoca	1	5	1	5	1	5	0	0	0	0	0	0	0	0
Itatuba.	4	0	4	0	4	0	0	0	0	0	0	0	0	0
Jacaraú	2	7	2	7	2	6	0	1	0	0	0	0	0	0
Jericó	0	1	0	1	0	0	0	1	0	0	0	0	0	0
João Pessoa	1.776	1.705	1.088	1.013	840	769	196	202	52	42	688	692	7	5
Juarez Távora.	10	0	10	0	4	0	6	0	0	0	0	0	1	0
Juazeirinho	3	0	3	0	2	0	1	0	0	0	0	0	0	0
Junco do Seridó	1	0	1	0	1	0	0	0	0	0	0	0	0	0
Juripiranga.	1	2	1	2	1	1	0	1	0	0	0	0	0	0
Juru	0	1	0	1	0	0	0	1	0	0	0	0	0	0
Lagoa	0	1	0	1	0	1	0	0	0	0	0	0	0	0
Lagoa de Dentro	0	1	0	1	0	1	0	0	0	0	0	0	0	0
Lagoa Seca.	3	4	3	4	1	2	2	2	0	0	0	0	0	0
Lucena	54	71	54	71	53	70	1	1	0	0	0	0	2	0
Malta	0	1	0	1	0	0	0	1	0	0	0	0	0	0
Mamanguape	40	26	40	26	31	22	9	3	0	1	0	0	2	1
Marcação	0	3	0	3	0	3	0	0	0	0	0	0	0	0
Mari	3	1	3	1	2	1	0	0	1	0	0	0	0	0
Massaranduba	1	2	1	2	1	1	0	1	0	0	0	0	0	0
Mataraca	37	47	37	47	37	44	0	3	0	0	0	0	0	0
Mogeiro	2	1	2	1	2	0	0	1	0	0	0	0	0	0
Monteiro.	10	5	4	2	2	2	2	0	0	0	6	3	0	0
Mulungu.	2	0	2	0	2	0	0	0	0	0	0	0	0	0
Nazarezinho.	0	1	0	1	0	1	0	0	0	0	0	0	0	0
Nova Olinda	0	1	0	1	0	1	0	0	0	0	0	0	0	0
Nova Palmeira.	0	1	0	1	0	0	0	1	0	0	0	0	0	0
Patos	98	111	33	41	18	18	14	22	1	1	65	70	0	1
Paulista	1	0	1	0	0	0	1	0	0	0	0	0	0	0
Pedra Lavrada	4	1	4	1	2	1	2	0	0	0	0	0	0	0
Pedras de Fogo.	103	106	103	106	94	99	9	7	0	0	0	0	0	1
Picuí	1	3	1	3	1	0	0	3	0	0	0	0	0	0
Pilar	1	1	1	1	0	0	1	1	0	0	0	0	0	0
Pilões	0	4	0	4	0	3	0	1	0	0	0	0	0	0
Pilõezinhos	1	0	1	0	0	0	1	0	0	0	0	0	0	0
Pirpirituba	0	1	0	1	0	1	0	0	0	0	0	0	0	0
Pitimbu	4	14	4	14	4	13	0	1	0	0	0	0	0	0
Pocinhos	4	4	4	4	2	3	2	1	0	0	0	0	0	0
Pombal	29	20	4	6	2	5	2	1	0	0	25	14	0	0
Princesa Isabel	6	43	0	3	0	1	0	2	0	0	6	40	0	0
Puxinanã	2	2	2	2	1	1	1	1	0	0	0	0	0	0

ANUÁRIO ESTATÍSTICO DO ESTADO DA PARAÍBA - 2011

II - Características Demográficas e Sociais

2.2 - Qualidade de Vida

2.2.1 - Trabalho e Rendimento

2.2.1.4 - Acidentes de Trabalho

Tabela 01 - Estatísticas municipais de acidentes do trabalho, segundo o motivo e o município - Paraíba - 2009/2010 — **3 de 3**

Municípios	Estatísticas de acidentes do trabalho													
	Total		Com CAT registrada								Sem CAT registrada		Óbito	
			Total		Motivo									
					Típico		Trajeto		Doença do trabalho					
	2009	2010	2009	2010	2009	2010	2009	2010	2009	2010	2009	2010	2009	2010
Queimadas	18	19	18	19	14	14	2	4	2	1	0	0	1	1
Remígio	2	5	2	5	2	5	0	0	0	0	0	0	0	0
Riachão	1	0	1	0	1	0	0	0	0	0	0	0	0	0
Riachão do Bacamarte.	0	1	0	1	0	1	0	0	0	0	0	0	0	0
Riachão do Poço.	0	1	0	1	0	0	0	1	0	0	0	0	0	0
Rio Tinto	32	38	10	19	10	17	0	2	0	0	22	19	0	0
Salgadinho	1	0	1	0	0	0	1	0	0	0	0	0	0	0
Salgado de São Félix.	1	0	1	0	1	0	0	0	0	0	0	0	0	0
Santa Cruz.	1	2	1	2	1	2	0	0	0	0	0	0	0	0
Santa Helena.	0	1	0	1	0	1	0	0	0	0	0	0	0	0
Santa Luzia.	23	20	7	2	4	2	3	0	0	0	16	18	0	0
Santa Rita.	340	400	236	240	192	213	31	25	13	2	104	160	1	0
Santa Teresinha	1	1	1	1	1	0	0	1	0	0	0	0	0	0
Santo André	0	1	0	1	0	0	0	1	0	0	0	0	0	0
São Bento.	3	3	3	3	2	3	1	0	0	0	0	0	0	0
São João do Cariri	0	1	0	1	0	0	0	0	0	1	0	0	0	0
São João do Tigre	1	0	1	0	1	0	0	0	0	0	0	0	0	0
São José de Piranhas	1	6	1	6	1	6	0	0	0	0	0	0	0	1
São José do Bonfim	2	1	2	1	1	1	1	0	0	0	0	0	0	0
São Mamede	1	1	1	1	1	0	0	1	0	0	0	0	0	0
São Miguel de Taipu	1	0	1	0	0	0	1	0	0	0	0	0	0	0
São Sebastião de Lagoa de Ro	0	3	0	3	0	1	0	2	0	0	0	0	0	0
Sapé	44	60	20	33	18	30	1	3	1	0	24	27	0	0
Serra Branca	18	40	5	9	5	9	0	0	0	0	13	31	0	0
Sertãozinho.	2	1	2	1	1	0	1	0	0	1	0	0	0	0
Sobrado.	3	0	3	0	3	0	0	0	0	0	0	0	0	0
Solânea	16	12	0	2	0	1	0	1	0	0	16	10	0	0
Soledade	2	3	2	3	0	2	2	1	0	0	0	0	0	0
Sousa	54	39	9	17	7	11	2	5	0	1	45	22	1	2
Sumé	0	2	0	2	0	2	0	0	0	0	0	0	0	0
Taperoá	1	1	1	1	1	1	0	0	0	0	0	0	0	0
Tavares	4	0	4	0	4	0	0	0	0	0	0	0	0	0
Teixeira	60	51	3	1	3	1	0	0	0	0	57	50	0	1
Uiraúna	0	1	0	1	0	1	0	0	0	0	0	0	0	0
Umbuzeiro.	0	1	0	1	0	1	0	0	0	0	0	0	0	0
Ignorado Paraíba.	5	4	5	4	2	0	3	4	0	0	0	0	2	0

Fonte: DATAPREV, CAT, SUB.

NOTA: Os dados são preliminares, estando sujeito a correções.

ANUÁRIO ESTATÍSTICO DO ESTADO DA PARAÍBA - 2011

II - Características Demográficas e Sociais

2.2 - Qualidade de Vida

2.2.2 - Saúde

2.2.2.1 - Rede Hospitalar

Tabela 01 - Estabelecimentos de saúde por tipo - Paraíba - 2010/2011 — **1 de 6**

Municípios	Público e Privado 2010	Público e Privado 2011
Prestador de Serviço: Federal		
Total	**4**	**4**
Cajazeiras	1	1
Campina Grande	1	1
João Pessoa	2	2
Prestador de Serviço: Estadual		
Total	**99**	**93**
Bayeux	1	1
Belém	1	1
Cachoeira dos Índios	1	1
Cajazeiras	4	4
Caldas Brandão	1	
Campina Grande	15	15
Carrapateira	1	1
Catolé do Rocha	1	1
Coremas	1	1
Cuitegi	1	1
Curral de Cima	1	1
Emas	1	1
Guarabira	4	4
Gurjão	1	
Itabaiana	1	1
Itaporanga	3	2
Itapororoca	2	2
João Pessoa	30	29
Lagoa de Dentro	1	1
Lagoa Seca	1	1
Montadas	1	1
Monte Horebe	1	1
Monteiro	2	2
Patos	5	5
Piancó	2	2
Picuí	1	1
Princesa Isabel	2	2
Queimadas	1	1
Riacho dos Cavalos	1	1
Santa Cruz	1	1
Santa Luzia	1	1
Santa Rita	1	2
São João do Tigre	1	1
Serra Branca	1	
Serraria	1	
Solânea	1	
Sousa	2	2
Taperoá	2	2
Prestador de Serviço: Municipal		
Total	**2.359**	**2.471**
Água Branca	7	8
Aguiar	4	5
Alagoa Grande	21	21
Alagoa Nova	12	16
Alagoinha	10	11
Alcantil	3	5
Algodão de Jandaíra	4	4
Alhandra	11	11
Amparo	2	3
Aparecida	5	5
Araçagi	16	16
Arara	8	8
Araruna	18	19

ANUÁRIO ESTATÍSTICO DO ESTADO DA PARAÍBA - 2011

II - Características Demográficas e Sociais

2.2 - Qualidade de Vida

2.2.2 - Saúde

2.2.2.1 - Rede Hospitalar

Tabela 01 - Estabelecimentos de saúde por tipo - Paraíba - 2010/2011 — **2 de 6**

Municípios	Público e Privado 2010		Público e Privado 2011
Areia	12	Areia	14
Areia de Baraúnas	2	Areia de Baraúnas	3
Areial	4	Areial	4
Aroeiras	11	Aroeiras	11
Assunção	2	Assunção	5
Baía da Traição	4	Baía da Traição	5
Bananeiras	17	Bananeiras	18
Baraúna	2	Baraúna	2
Barra de Santa Rosa	9	Barra de Santa Rosa	9
Barra de Santana	13	Barra de Santana	14
Barra de São Miguel	3	Barra de São Miguel	3
Bayeux	41	Bayeux	41
Belém	13	Belém	14
Belém do Brejo do Cruz	7	Belém do Brejo do Cruz	9
Bernardino Batista	4	Bernardino Batista	4
Boa Ventura	6	Boa Ventura	6
Boa Vista	5	Boa Vista	4
Bom Jesus	2	Bom Jesus	3
Bom Sucesso	4	Bom Sucesso	5
Bonito de Santa Fé	7	Bonito de Santa Fé	9
Boqueirão	15	Boqueirão	16
Borborema	4	Borborema	5
Brejo do Cruz	10	Brejo do Cruz	11
Brejo dos Santos	3	Brejo dos Santos	3
Caaporã	17	Caaporã	20
Cabaceiras	4	Cabaceiras	4
Cabedelo	30	Cabedelo	30
Cachoeira dos Índios	5	Cachoeira dos Índios	5
Cacimba de Areia	4	Cacimba de Areia	4
Cacimba de Dentro	9	Cacimba de Dentro	10
Cacimbas	3	Cacimbas	4
Caiçara	5	Caiçara	6
Cajazeiras	42	Cajazeiras	43
Cajazeirinhas	4	Cajazeirinhas	4
Caldas Brandão	3	Caldas Brandão	4
Camalaú	4	Camalaú	4
Campina Grande	124	Campina Grande	125
Campo de Santana(Tacima)	5	Campo de Santana(Tacima)	5
Capim	4	Capim	5
Caraúbas	3	Caraúbas	3
Carrapateira	2	Carrapateira	2
Casserengue	5	Casserengue	5
Catingueira	6	Catingueira	8
Catolé do Rocha	20	Catolé do Rocha	21
Caturité	6	Caturité	5
Conceição	13	Conceição	15
Condado	6	Condado	7
Conde	17	Conde	17
Congo	5	Congo	5
Coremas	13	Coremas	15
Coxixola	3	Coxixola	3
Cruz do Espírito Santo	9	Cruz do Espírito Santo	11
Cubati	8	Cubati	7
Cuité	25	Cuité	26
Cuité de Mamanguape	5	Cuité de Mamanguape	5
Cuitegi	8	Cuitegi	8
Curral de Cima	11	Curral de Cima	12
Curral Velho	2	Curral Velho	2
Damião	5	Damião	5
Desterro	5	Desterro	7
Diamante	4	Diamante	4
Dona Inês	10	Dona Inês	12
Duas Estradas	4	Duas Estradas	4
Emas	3	Emas	4
Esperança	29	Esperança	30
Fagundes	11	Fagundes	12
Frei Martinho	10	Frei Martinho	10
Gado Bravo	6	Gado Bravo	6
Guarabira	40	Guarabira	40
Gurinhém	10	Gurinhém	10

ANUÁRIO ESTATÍSTICO DO ESTADO DA PARAÍBA - 2011

II - Características Demográficas e Sociais

2.2 - Qualidade de Vida

2.2.2 - Saúde

2.2.2.1 - Rede Hospitalar

Tabela 01 - Estabelecimentos de saúde por tipo - Paraíba - 2010/2011 — **3 de 6**

Municípios	Público e Privado 2010		Público e Privado 2011
Gurjão	3	Gurjão	3
Ibiara	7	Ibiara	8
Igaracy	7	Igaracy	13
Imaculada	8	Imaculada	9
Ingá	12	Ingá	12
Itabaiana	21	Itabaiana	21
Itaporanga	16	Itaporanga	16
Itapororoca	8	Itapororoca	11
Itatuba	6	Itatuba	6
Jacaraú	7	Jacaraú	8
Jericó	6	Jericó	7
João Pessoa	218	João Pessoa	216
Juarez Távora	6	Juarez Távora	7
Juazeirinho	13	Juazeirinho	13
Junco do Seridó	6	Junco do Seridó	7
Juripiranga	10	Juripiranga	10
Juru	7	Juru	7
Lagoa	4	Lagoa	4
Lagoa de Dentro	5	Lagoa de Dentro	5
Lagoa Seca	16	Lagoa Seca	16
Lastro	5	Lastro	5
Livramento	4	Livramento	6
Logradouro	5	Logradouro	5
Lucena	10	Lucena	12
Mãe d'Água	9	Mãe d'Água	6
Malta	3	Malta	5
Mamanguape	23	Mamanguape	23
Manaíra	7	Manaíra	10
Marcação	4	Marcação	4
Mari	15	Mari	16
Marizópolis	7	Marizópolis	6
Massaranduba	16	Massaranduba	17
Mataraca	9	Mataraca	8
Matinhas	8	Matinhas	8
Mato Grosso	2	Mato Grosso	2
Maturéia	3	Maturéia	3
Mogeiro	8	Mogeiro	9
Montadas	6	Montadas	5
Monte Horebe	4	Monte Horebe	4
Monteiro	23	Monteiro	21
Mulungu	12	Mulungu	12
Natuba	7	Natuba	7
Nazarezinho	5	Nazarezinho	6
Nova Floresta	6	Nova Floresta	6
Nova Olinda	7	Nova Olinda	7
Nova Palmeira	5	Nova Palmeira	5
Olho d'Água	5	Olho d'Água	5
Olivedos	3	Olivedos	3
Ouro Velho	6	Ouro Velho	6
Parari	2	Parari	2
Passagem	2	Passagem	2
Patos	49	Patos	50
Paulista	10	Paulista	12
Pedra Branca	3	Pedra Branca	3
Pedra Lavrada	7	Pedra Lavrada	6
Pedras de Fogo	22	Pedras de Fogo	23
Pedro Régis	3	Pedro Régis	3
Piancó	31	Piancó	31
Picuí	23	Picuí	24
Pilar	13	Pilar	12
Pilões	5	Pilões	5
Pilõezinhos	5	Pilõezinhos	5
Pirpirituba	6	Pirpirituba	6
Pitimbu	7	Pitimbu	8
Pocinhos	18	Pocinhos	20
Poço Dantas	3	Poço Dantas	3
Poço de José de Moura	5	Poço de José de Moura	5
Pombal	26	Pombal	27
Prata	5	Prata	7
Princesa Isabel	20	Princesa Isabel	22

ANUÁRIO ESTATÍSTICO DO ESTADO DA PARAÍBA - 2011

II - Características Demográficas e Sociais

2.2 - Qualidade de Vida

2.2.2 - Saúde

2.2.2.1 - Rede Hospitalar

Tabela 01 - Estabelecimentos de saúde por tipo - Paraíba - 2010/2011 — **4 de 6**

Municípios	Público e Privado 2010		Público e Privado 2011
Puxinanã	11	Puxinanã	12
Queimadas	25	Queimadas	27
Quixaba	3	Quixaba	3
Remígio	10	Remígio	11
Riachão	3	Riachão	4
Riachão do Bacamarte	6	Riachão do Bacamarte	6
Riachão do Poço	3	Riachão do Poço	3
Riacho de Santo Antônio	2	Riacho de Santo Antônio	2
Riacho dos Cavalos	6	Riacho dos Cavalos	4
Rio Tinto	13	Rio Tinto	13
Salgadinho	2	Salgadinho	2
Salgado de São Félix	11	Salgado de São Félix	11
Santa Cecília	4	Santa Cecília	4
Santa Cruz	7	Santa Cruz	9
Santa Helena	5	Santa Helena	7
Santa Inês	3	Santa Inês	2
Santa Luzia	10	Santa Luzia	11
Santa Rita	56	Santa Rita	56
Santa Teresinha	3	Santa Teresinha	3
Santana de Mangueira	3	Santana de Mangueira	4
Santana dos Garrotes	7	Santana dos Garrotes	10
Santarém(Joca Claudino)	6	Santarém(Joca Claudino)	7
Santo André	4	Santo André	4
São Bentinho	5	São Bentinho	5
São Bento	20	São Bento	21
São Domingos	4	São Domingos	4
São Domingos do Cariri	2	São Domingos do Cariri	2
São Francisco	5	São Francisco	5
São João do Cariri	4	São João do Cariri	4
São João do Rio do Peixe	15	São João do Rio do Peixe	15
São João do Tigre	4	São João do Tigre	4
São José da Lagoa Tapada	7	São José da Lagoa Tapada	6
São José de Caiana	4	São José de Caiana	4
São José de Espinharas	8	São José de Espinharas	9
São José de Piranhas	9	São José de Piranhas	10
São José de Princesa	3	São José de Princesa	5
São José do Bonfim	2	São José do Bonfim	2
São José do Brejo do Cruz	2	São José do Brejo do Cruz	2
São José do Sabugi	3	São José do Sabugi	3
São José dos Cordeiros	3	São José dos Cordeiros	3
São José dos Ramos	5	São José dos Ramos	6
São Mamede	5	São Mamede	5
São Miguel de Taipu	5	São Miguel de Taipu	5
São Sebastião de Lagoa de Roça	16	São Sebastião de Lagoa de Roça	17
São Sebastião do Umbuzeiro	4	São Sebastião do Umbuzeiro	4
Sapé	32	Sapé	34
Seridó	8	Seridó	8
Serra Branca	10	Serra Branca	10
Serra da Raiz	2	Serra da Raiz	2
Serra Grande	4	Serra Grande	4
Serra Redonda	5	Serra Redonda	5
Serraria	6	Serraria	7
Sertãozinho	4	Sertãozinho	4
Sobrado	4	Sobrado	4
Solânea	15	Solânea	19
Soledade	13	Soledade	13
Sossêgo	3	Sossêgo	3
Sousa	52	Sousa	49
Sumé	17	Sumé	17
Taperoá	12	Taperoá	12
Tavares	9	Tavares	10
Teixeira	10	Teixeira	11
Tenório	3	Tenório	3
Triunfo	6	Triunfo	7
Uiraúna	16	Uiraúna	16
Umbuzeiro	7	Umbuzeiro	7
Várzea	3	Várzea	4
Vieirópolis	6	Vieirópolis	6
Vista Serrana	6	Vista Serrana	7
Zabelê	2	Zabelê	2

ANUÁRIO ESTATÍSTICO DO ESTADO DA PARAÍBA - 2011

II - Características Demográficas e Sociais

2.2 - Qualidade de Vida

2.2.2 - Saúde

2.2.2.1 - Rede Hospitalar

Tabela 01 - Estabelecimentos de saúde por tipo - Paraíba - 2010/2011 — **5 de 6**

Municípios	Público e Privado 2010		Público e Privado 2011
Prestador de Serviço: Privada		**Prestador de Serviço: Privada**	
Total	**1.856**	**Total**	**1.916**
Alagoa Grande	2	Água Branca	1
Araruna	1	Alagoa Grande	2
Areia	4	Araruna	1
Aroeiras	2	Areia	4
Bananeiras	1	Aroeiras	2
Barra de Santa Rosa	2	Bananeiras	1
Bayeux	6	Barra de Santa Rosa	3
Belém	1	Bayeux	6
Bonito de Santa Fé	1	Belém	2
Brejo dos Santos	1	Bonito de Santa Fé	2
Caaporã	3	Brejo dos Santos	1
Cabedelo	18	Caaporã	3
Cajazeiras	51	Cabedelo	18
Campina Grande	357	Cajazeiras	51
Catolé do Rocha	13	Campina Grande	367
Conceição	2	Catolé do Rocha	13
Congo	1	Conceição	2
Coremas	5	Congo	1
Cuité	2	Coremas	5
Desterro	1	Cuité	2
Diamante	1	Desterro	1
Esperança	17	Diamante	1
Guarabira	31	Esperança	18
Gurinhém	1	Guarabira	31
Gurjão	1	Gurinhém	1
Igaracy	1	Ingá	2
Ingá	2	Itabaiana	4
Itabaiana	4	Itaporanga	6
Itaporanga	5	Jacaraú	2
Jacaraú	2	João Pessoa	1.064
João Pessoa	1.017	Lagoa Seca	2
Lagoa Seca	2	Livramento	1
Livramento	1	Mamanguape	12
Mamanguape	12	Mari	2
Mari	3	Monteiro	18
Marizópolis	1	Nova Floresta	1
Monteiro	19	Olho d'Água	1
Nova Floresta	1	Patos	68
Olho d'Água	1	Pedras de Fogo	4
Patos	67	Piancó	7
Pedras de Fogo	3	Picuí	2
Piancó	7	Pilar	1
Picuí	3	Pocinhos	1
Pilar	1	Pombal	16
Pocinhos	1	Prata	1
Pombal	15	Princesa Isabel	12
Prata	1	Puxinanã	1
Princesa Isabel	12	Queimadas	2
Puxinanã	1	Remígio	1
Queimadas	2	Rio Tinto	3
Remígio	1	Santa Helena	1
Rio Tinto	3	Santa Luzia	2
Santa Helena	1	Santa Rita	22
Santa Luzia	2	Santa Teresinha	1
Santa Rita	22	Santana de Mangueira	1
Santa Teresinha	1	Santana dos Garrotes	1
Santana de Mangueira	1	São Bento	6
Santana dos Garrotes	1	São João do Cariri	1
São Bento	6	São João do Rio do Peixe	4
São João do Cariri	1	São José de Piranhas	1
São João do Rio do Peixe	4	São Mamede	1
São José de Piranhas	1	Sapé	6
São Mamede	1	Serra Branca	4
Sapé	6	Solânea	14
Serra Branca	5	Sousa	59
Solânea	14	Sumé	11

ANUÁRIO ESTATÍSTICO DO ESTADO DA PARAÍBA - 2011

II - Características Demográficas e Sociais

2.2 - Qualidade de Vida

2.2.2 - Saúde

2.2.2.1 - Rede Hospitalar

Tabela 01 - Estabelecimentos de saúde por tipo - Paraíba - 2010/2011 — **6 de 6**

Municípios	Público e Privado 2010		Público e Privado 2011
Sousa	58	Taperoá	1
Sumé	11	Teixeira	1
Teixeira	3	Uiraúna	6
Uiraúna	4		
Umbuzeiro	1		
Tipo de Prestador: Filantropico		**Tipo de Prestador: Filantropico**	
Total	**34**	**Total**	**33**
Araruna	1	Araruna	1
Brejo dos Santos	1	Brejo dos Santos	1
Caaporã	1	Caaporã	1
Campina Grande	4	Campina Grande	5
Congo	1	Congo	1
Diamante	1	Diamante	1
Esperança	2	Esperança	2
Gurinhém	1	Gurinhém	1
Igaracy	1	Ingá	1
Ingá	1	Itabaiana	1
Itabaiana	1	João Pessoa	9
João Pessoa	9	Olho d'Água	1
Mari	1	Pilar	1
Olho d'Água	1	Rio Tinto	1
Pilar	1	Santa Rita	1
Rio Tinto	1	São João do Rio do Peixe	1
Santa Rita	1	São Mamede	1
São João do Rio do Peixe	1	Sousa	1
São Mamede	1	Uiraúna	2
Sousa	1		
Uiraúna	2		
Prestador de Servoço: Sindicato		**Prestador de Serviço: Sindicato**	
Total	**18**	**Total**	**16**
Cajazeiras	1	Cajazeiras	1
Campina Grande	3	Campina Grande	3
Esperança	1	Esperança	1
Guarabira	1	Guarabira	1
Gurjão	1	Jacaraú	1
Jacaraú	1	João Pessoa	2
João Pessoa	2	Mamanguape	1
Mamanguape	1	Mari	1
Mari	1	Pedras de Fogo	1
Pedras de Fogo	1	Princesa Isabel	1
Princesa Isabel	1	São João do Rio do Peixe	1
São João do Rio do Peixe	1	Sapé	1
Sapé	1	Sousa	1
Sousa	1		
Teixeira	1		

Fonte: Ministério da Saúde - Cadastro Nacional dos Estabelecimentos de Saúde do Brasil - CNES

ANUÁRIO ESTATÍSTICO DO ESTADO DA PARAÍBA - 2011

II - Características Demográficas e Sociais

2.2 - Qualidade de Vida

2.2.2 - Saúde

2.2.2.1 - Rede Hospitalar

Tabela 02 - Leitos para internação em estabelecimentos de saúde, por esfera administrativa, federal, estadual, municipal e privada, segundo os municípios - Paraíba - 2010 /2011 — 1 de 3

Município	2010			Município	2011		
	Quantidade existente	Quantidade de SUS	Quantidade Não SUS		Quantidade existente	Quantidade SUS	Quantidade Não SUS
Total	**9.542**	**8.134**	**1.408**		**9.475**	**8.013**	**1.462**
Federal							
Total	**394**	**383**	**11**	**Total**	**394**	**383**	**11**
Campina Grande	145	145	-	Campina Grande	145	145	-
João Pessoa	249	238	11	João Pessoa	249	238	11
Estadual				Estadual			
Total	**1.876**	**1.872**	**4**	**Total**	**1.805**	**1.804**	**1**
Belém	37	37	-	Belém	37	37	-
Cajazeiras	135	135	-	Cajazeiras	135	135	-
Campina Grande	187	187	-	Campina Grande	187	187	-
Coremas	34	34	-	Coremas	34	34	-
Guarabira	61	61	-	Guarabira	61	61	-
Gurjão	15	15	-	Itabaiana	41	41	-
Itabaiana	41	41	-	Itapororoca	18	18	-
Itapororoca	23	23	-	João Pessoa	730	729	1
João Pessoa	739	735	4	Lagoa de Dentro	19	19	-
Lagoa de Dentro	13	13	-	Monteiro	41	41	-
Monteiro	41	41	-	Patos	221	221	-
Patos	221	221	-	Princesa Isabel	37	37	-
Princesa Isabel	37	37	-	Queimadas	50	50	-
Queimadas	50	50	-	Riacho dos Cavalos	8	8	-
Riacho dos Cavalos	8	8	-	Santa Cruz	18	18	-
Santa Cruz	18	18	-	Santa Luzia	51	51	-
Santa Luzia	51	51	-	Sousa	84	84	-
Serraria	16	16	-	Taperoá	33	33	-
Solânea	32	32	-				
Sousa	84	84	-				
Taperoá	33	33	-				
Municipal							
Total	**2.485**	**2.472**	**13**	**Total**	**2.664**	**2.654**	**10**
Água Branca	20	20	-	Água Branca	20	20	-
Aguiar	10	10	-	Aguiar	10	10	-
Alagoa Grande	46	46	-	Alagoa Grande	46	46	-
Alagoa Nova	28	28	-	Alagoa Nova	28	28	-
Alhandra	15	15	-	Alhandra	15	15	-
Araçagi	16	16	-	Araçagi	16	16	-
Arara	13	13	-	Arara	13	13	-
Areia	36	36	-	Areia	36	36	-
Bananeiras	37	37	-	Bananeiras	37	37	-
Barra de Santa Rosa	20	20	-	Barra de Santa Rosa	20	20	-
Barra de Santana	11	11	-	Barra de Santana	11	11	-
Bayeux	14	14	-	Bayeux	61	61	-
Belém do Brejo do Cruz	8	8	-	Belém do Brejo do Cruz	8	8	-
Bom Sucesso	16	16	-	Bom Sucesso	16	16	-
Bonito de Santa Fé	19	19	-	Bonito de Santa Fé	19	19	-
Boqueirão	32	32	-	Boqueirão	32	32	-
Brejo do Cruz	25	25	-	Brejo do Cruz	25	25	-
Cabedelo	35	35	-	Cabedelo	35	35	-
Cachoeira dos Índios	20	20	-	Cachoeira dos Índios	20	20	-

ANUÁRIO ESTATÍSTICO DO ESTADO DA PARAÍBA - 2011

II - Características Demográficas e Sociais

2.2 - Qualidade de Vida

2.2.2 - Saúde

2.2.2.1 - Rede Hospitalar

Tabela 02 - Leitos para internação em estabelecimentos de saúde, por esfera administrativa,federal,esradual.municipal e privada, segundo os municípios - Paraíba - 2010 /2011 — 2 de 3

Município	2010			Município	2011		
	Quantidade existente	Quantidade de SUS	Quantidade Não SUS		Quantidade existente	Quantidade SUS	Quantidade Não SUS
Cacimba de Areia	5	5	-	Cacimba de Areia	5	5	-
Cacimba de Dentro	20	20	-	Cacimba de Dentro	20	20	-
Caiçara	12	12	-	Cajazeiras	26	26	-
Cajazeiras	26	23	3	Campina Grande	128	128	-
Campina Grande	126	126	-	Catingueira	2	2	-
Catingueira	2	2	-	Catolé do Rocha	62	62	-
Catolé do Rocha	62	62	-	Conceição	58	58	-
Conceição	58	58	-	Cubati	16	16	-
Cubati	16	16	-	Cuité	60	52	8
Cuité	56	48	8	Dona Inês	16	16	-
Dona Inês	16	16	-	Esperança	29	29	-
Esperança	37	37	-	Fagundes	16	16	-
Fagundes	16	16	-	Frei Martinho	22	22	-
Frei Martinho	22	22	-	Igaracy	3	3	-
Itaporanga	49	49	-	Itaporanga	49	49	-
Jericó	12	12	-	Jericó	12	12	-
João Pessoa	373	373	-	João Pessoa	430	430	-
Juazeirinho	70	70	-	Juazeirinho	70	70	-
Junco do Seridó	14	14	-	Junco do Seridó	28	28	-
Juripiranga	12	12	-	Juripiranga	12	12	-
Juru	16	16	-	Juru	16	16	-
Lagoa	9	9	-	Lagoa	9	9	-
Lagoa Seca	24	24	-	Lagoa Seca	24	24	-
Lastro	8	8	-	Lastro	10	10	-
Lucena	2	2	-	Lucena	2	2	-
Mamanguape	36	36	-	Mamanguape	36	36	-
Massaranduba	51	51	-	Massaranduba	51	51	-
Mulungu	12	12	-	Mulungu	12	12	-
Natuba	19	19	-	Natuba	19	19	-
Nova Floresta	28	28	-	Nova Floresta	28	28	-
Nova Olinda	22	22	-	Nova Olinda	22	22	-
Paulista	17	17	-	Paulista	17	17	-
Pedra Branca	1	1	-	Pedra Branca	1	1	-
Pedra Lavrada	28	28	-	Pedra Lavrada	28	28	-
Pedras de Fogo	43	43	-	Pedras de Fogo	43	43	-
Piancó	68	66	2	Piancó	78	76	2
Picuí	100	100	-	Picuí	100	100	-
Pilar	17	17	-	Pilar	17	17	-
Pirpirituba	17	17	-	Pirpirituba	17	17	-
Pocinhos	58	58	-	Pocinhos	58	58	-
Pombal	51	51	-	Pombal	51	51	-
Princesa Isabel	19	19	-	Princesa Isabel	19	19	-
Quixaba	16	16	-	Quixaba	16	16	-
Rio Tinto	20	20	-	Rio Tinto	20	20	-
São Bento	29	29	-	São Bento	29	29	-
São José da Lagoa Tapada	3	3	-	São José da Lagoa	3	3	-
São José de Caiana	15	15	-	São José de Caiana	15	15	-
Sapé	58	58	-	Sapé	58	58	-
Seridó	36	36	-	Seridó	36	36	-
Serra Branca	58	58	-	Serra Branca	58	58	-
Serra Grande	12	12	-	Serra Grande	12	12	-
Soledade	21	21	-	Serraria	16	16	-
Sousa	49	49	-	Solânea	32	32	-
Sumé	32	32	-	Soledade	21	21	-
Tavares	18	18	-	Sousa	49	49	-
Teixeira	37	37	-	Sumé	32	32	-
Várzea	10	10	-	Tavares	17	17	-

ANUÁRIO ESTATÍSTICO DO ESTADO DA PARAÍBA - 2011

II - Características Demográficas e Sociais

2.2 - Qualidade de Vida

2.2.2 - Saúde

2.2.2.1 - Rede Hospitalar

Tabela 02 - Leitos para internação em estabelecimentos de saúde, por esfera administrativa,federal,esradual.municipal e privada, segundo os municípios - Paraíba - 2010 /2011 — 3 de 3

Município	2010			Município	2011		
	Quantidade existente	Quantidade de SUS	Quantidade Não SUS		Quantidade existente	Quantidade SUS	Quantidade Não SUS
				Teixeira	37	37	-
				Umbuzeiro	5	5	-
				Várzea	18	18	-
Privada							
Total	**4.787**	**3.407**	**1.380**	**Total**	**4.612**	**3.172**	**1.440**
Araruna	76	76	-	Araruna	76	76	-
Aroeiras	41	41	-	Aroeiras	41	41	-
Brejo dos Santos	18	18	-	Brejo dos Santos	18	18	-
Caaporã	38	38	-	Caaporã	38	35	3
Cabedelo	14	-	14	Cabedelo	14	-	14
Cajazeiras	103	71	32	Cajazeiras	103	71	32
Campina Grande	1.326	967	359	Campina Grande	1.269	924	345
Catolé do Rocha	21	21	-	Catolé do Rocha	21	21	-
Congo	17	17	-	Desterro	30	30	-
Desterro	18	18	-	Esperança	43	30	13
Esperança	43	30	13	Guarabira	119	29	90
Guarabira	119	92	27	Gurinhém	29	29	-
Gurinhém	29	29	-	Ingá	106	106	-
Igaracy	22	22	-	Itabaiana	87	87	-
Ingá	106	106	-	Jacaraú	30	29	1
Itabaiana	87	87	-	João Pessoa	1.850	1.050	800
Jacaraú	30	29	1	Lagoa Seca	10	10	-
João Pessoa	1.749	982	767	Olho d'Água	21	21	-
Lagoa Seca	10	10	-	Patos	42	-	42
Mari	50	50	-	Piancó	38	38	-
Olho d'Água	21	21	-	Princesa Isabel	4	-	4
Patos	42	-	42	Puxinanã	23	23	-
Piancó	46	46	-	Remígio	85	85	-
Pombal	36	36	-	Rio Tinto	40	40	-
Princesa Isabel	4	-	4	Santa Helena	20	20	-
Puxinanã	23	23	-	Santa Rita	153	153	-
Remígio	85	85	-	Santa Teresinha	8	8	-
Rio Tinto	40	40	-	Santana de Mangueira	9	9	-
Santa Helena	20	20	-	São João do Cariri	12	12	-
Santa Rita	153	153	-	São João do Rio do Peixe	53	40	13
Santa Teresinha	8	8	-	São José de Piranhas	23	23	-
Santana de Mangueira	9	9	-	São Mamede	26	26	-
São João do Cariri	12	12	-	Sousa	127	44	83
São João do Rio do Peixe	53	40	13	Uiraúna	44	44	-
São José de Piranhas	23	23	-	-	-	-	-
São Mamede	26	26	-	-	-	-	-
Serra Branca	53	53	-	-	-	-	-
Sousa	127	19	108	-	-	-	-
Teixeira	34	34	-	-	-	-	-
Uiraúna	32	32	-	-	-	-	-
Umbuzeiro	23	23	-	-	-	-	-

Fonte: Ministério da Saúde - Cadastro Nacional dos Estabelecimentos de Saúde do Brasil - CNES

Internação, passando a constituir uma consulta específica conforme descrito na Nota Técnica.

ANUÁRIO ESTATÍSTICO DO ESTADO DA PARAÍBA - 2011

II - Características Demográficas e Sociais

2.2 - Qualidade de Vida

2.2.2 - Saúde

2.2.2.1 - Rede Hospitalar

Tabela 03 - Recursos Físicos - Hospitalar - Leitos de internação - Quantidade existente, quantidade SUS, quantidade não SUS segundo município - Paraíba - 2010/2011 — **1 de 2**

Período: Dez/2010				Período: Dez/2011			
Município	Quantidade existente	Quantidade SUS	Quantidade Não SUS	Município	Quantidade existente	Quantidade SUS	Quantidade não SUS
Total	**9.542**	**8.134**	**1.408**	**Total**	**9.475**	**8.013**	**1.462**
Água Branca	20	20	-	Água Branca	20	20	-
Aguiar	10	10	-	Aguiar	10	10	-
Alagoa Grande	46	46	-	Alagoa Grande	46	46	-
Alagoa Nova	28	28	-	Alagoa Nova	28	28	-
Alhandra	15	15	-	Alhandra	15	15	-
Araçagi	16	16	-	Araçagi	16	16	-
Arara	13	13	-	Arara	13	13	-
Araruna	76	76	-	Araruna	76	76	-
Areia	36	36	-	Areia	36	36	-
Aroeiras	41	41	-	Aroeiras	41	41	-
Bananeiras	37	37	-	Bananeiras	37	37	-
Barra de Santa Rosa	20	20	-	Barra de Santa Rosa	20	20	-
Barra de Santana	11	11	-	Barra de Santana	11	11	-
Bayeux	14	14	-	Bayeux	61	61	-
Belém	37	37	-	Belém	37	37	-
Belém do Brejo do Cruz	8	8	-	Belém do Brejo do Cruz	8	8	-
Bom Sucesso	16	16	-	Bom Sucesso	16	16	-
Bonito de Santa Fé	19	19	-	Bonito de Santa Fé	19	19	-
Boqueirão	32	32	-	Boqueirão	32	32	-
Brejo do Cruz	25	25	-	Brejo do Cruz	25	25	-
Brejo dos Santos	18	18	-	Brejo dos Santos	18	18	-
Caaporã	38	38	-	Caaporã	38	35	3
Cabedelo	49	35	14	Cabedelo	49	35	14
Cachoeira dos Índios	20	20	-	Cachoeira dos Índios	20	20	-
Cacimba de Areia	5	5	-	Cacimba de Areia	5	5	-
Cacimba de Dentro	20	20	-	Cacimba de Dentro	20	20	-
Caiçara	12	12	-	Cajazeiras	264	232	32
Cajazeiras	264	229	35	Campina Grande	1.729	1.384	345
Campina Grande	1.784	1.425	359	Catingueira	2	2	-
Catingueira	2	2	-	Catolé do Rocha	83	83	-
Catolé do Rocha	83	83	-	Conceição	58	58	-
Conceição	58	58	-	Coremas	34	34	-
Congo	17	17	-	Cubati	16	16	-
Coremas	34	34	-	Cuité	60	52	8
Cubati	16	16	-	Desterro	30	30	-
Cuité	56	48	8	Dona Inês	16	16	-
Desterro	18	18	-	Esperança	72	59	13
Dona Inês	16	16	-	Fagundes	16	16	-
Esperança	80	67	13	Frei Martinho	22	22	-
Fagundes	16	16	-	Guarabira	180	90	90
Frei Martinho	22	22	-	Gurinhém	29	29	-
Guarabira	180	153	27	Igaracy	3	3	-
Gurinhém	29	29	-	Ingá	106	106	-
Gurjão	15	15	-	Itabaiana	128	128	-
Igaracy	22	22	-	Itaporanga	49	49	-
Ingá	106	106	-	Itapororoca	18	18	-
Itabaiana	128	128	-	Jacaraú	30	29	1
Itaporanga	49	49	-	Jericó	12	12	-
Itapororoca	23	23	-	João Pessoa	3.259	2.447	812
Jacaraú	30	29	1	Juazeirinho	70	70	-
Jericó	12	12	-	Junco do Seridó	28	28	-
João Pessoa	3.110	2.328	782	Juripiranga	12	12	-
Juazeirinho	70	70	-	Juru	16	16	-
Junco do Seridó	14	14	-	Lagoa	9	9	-

ANUÁRIO ESTATÍSTICO DO ESTADO DA PARAÍBA - 2011

II - Características Demográficas e Sociais

2.2 - Qualidade de Vida

2.2.2 - Saúde

2.2.2.1 - Rede Hospitalar

Tabela 04 - Recursos Físicos - Hospitalar - Leitos de internação - Quantidade existente, quantidade SUS, quantidade não SUS segundo município - Paraíba - 2010/2011 — 2 de 2

Período: Dez/2010				Período: Dez/2011			
Município	Quantidade existente	Quantidade SUS	Quantidade Não SUS	Município	Quantidade existente	Quantidade SUS	Quantidade não SUS
Juripiranga	12	12	-	Lagoa de Dentro	19	19	-
Juru	16	16	-	Lagoa Seca	34	34	-
Lagoa	9	9	-	Lastro	10	10	-
Lagoa de Dentro	13	13	-	Lucena	2	2	-
Lagoa Seca	34	34	-	Mamanguape	36	36	-
Lastro	8	8	-	Massaranduba	51	51	-
Lucena	2	2	-	Monteiro	41	41	-
Mamanguape	36	36	-	Mulungu	12	12	-
Mari	50	50	-	Natuba	19	19	-
Massaranduba	51	51	-	Nova Floresta	28	28	-
Monteiro	41	41	-	Nova Olinda	22	22	-
Mulungu	12	12	-	Olho d'Água	21	21	-
Natuba	19	19	-	Patos	263	221	42
Nova Floresta	28	28	-	Paulista	17	17	-
Nova Olinda	22	22	-	Pedra Branca	1	1	-
Olho d'Água	21	21	-	Pedra Lavrada	28	28	-
Patos	263	221	42	Pedras de Fogo	43	43	-
Paulista	17	17	-	Piancó	116	114	2
Pedra Branca	1	1	-	Picuí	100	100	-
Pedra Lavrada	28	28	-	Pilar	17	17	-
Pedras de Fogo	43	43	-	Pirpirituba	17	17	-
Piancó	114	112	2	Pocinhos	58	58	-
Picuí	100	100	-	Pombal	51	51	-
Pilar	17	17	-	Princesa Isabel	60	56	4
Pirpirituba	17	17	-	Puxinanã	23	23	-
Pocinhos	58	58	-	Queimadas	50	50	-
Pombal	87	87	-	Quixaba	16	16	-
Princesa Isabel	60	56	4	Remígio	85	85	-
Puxinanã	23	23	-	Riacho dos Cavalos	8	8	-
Queimadas	50	50	-	Rio Tinto	60	60	-
Quixaba	16	16	-	Santa Cruz	18	18	-
Remígio	85	85	-	Santa Helena	20	20	-
Riacho dos Cavalos	8	8	-	Santa Luzia	51	51	-
Rio Tinto	60	60	-	Santa Rita	153	153	-
Santa Cruz	18	18	-	Santa Teresinha	8	8	-
Santa Helena	20	20	-	Santana de Mangueira	9	9	-
Santa Luzia	51	51	-	São Bento	29	29	-
Santa Rita	153	153	-	São João do Cariri	12	12	-
Santa Teresinha	8	8	-	São João do Rio do Peixe	53	40	13
Santana de Mangueira	9	9	-	São José da Lagoa Tapada	3	3	-
São Bento	29	29	-	São José de Caiana	15	15	-
São João do Cariri	12	12	-	São José de Piranhas	23	23	-
São João do Rio do Peixe	53	40	13	São Mamede	26	26	-
São José da Lagoa Tapada	3	3	-	Sapé	58	58	-
São José de Caiana	15	15	-	Seridó	36	36	-
São José de Piranhas	23	23	-	Serra Branca	58	58	-
São Mamede	26	26	-	Serra Grande	12	12	-
Sapé	58	58	-	Serraria	16	16	-
Seridó	36	36	-	Solânea	32	32	-
Serra Branca	111	111	-	Soledade	21	21	-
Serra Grande	12	12	-	Sousa	260	177	83
Serraria	16	16	-	Sumé	32	32	-
Solânea	32	32	-	Taperoá	33	33	-
Soledade	21	21	-	Tavares	17	17	-
Sousa	260	152	108	Teixeira	37	37	-
Sumé	32	32	-	Uiraúna	44	44	-
Taperoá	33	33	-	Umbuzeiro	5	5	-
Tavares	18	18	-	Várzea	18	18	-
Teixeira	71	71	-				
Uiraúna	32	32	-				
Umbuzeiro	23	23	-				
Várzea	10	10	-				

Fonte: Ministério da Saúde - Cadastro Nacional dos Estabelecimentos de Saúde do Brasil - CNES

ANUÁRIO ESTATÍSTICO DO ESTADO DA PARAÍBA - 2011

II - Características Demográficas e Sociais

2.2 - Qualidade de Vida

2.2.2 - Saúde

2.2.2.2 - Óbitos - Mortalidade

Tabela 01 - Óbitos de pessoas que haviam residido com moradores dos domicílios particulares, ocorridos de agosto de 2009 a julho de 2010, por grupos de idade (menos de 1 ano a 19 anos) das pessoas ao falecerem, segundo as mesorregiões, as microrregiões, os municípios, os distritos e os bairros - Paraíba - 2010

Mesorregiões, microrregiões, municípios, distritos e bairros	Óbitos de pessoas que haviam residido com moradores dos domicílios particulares, ocorridos de agosto de 2009 a julho de 2010					
	Total	Grupos de idade das pessoas ao falecerem				
		Menos de 1 ano	1 a 4 anos	5 a 9 anos	10 a 14 anos	15 a 19 anos
Total	**21 685**	**698**	**170**	**97**	**131**	**470**
Mesorregiões						
Agreste Paraibano	7 277	242	58	36	43	117
Borborema	1 780	49	18	9	14	35
Mata Paraibana	7 797	236	62	28	45	242
Sertão Paraibano	4 831	171	32	24	29	76
Microrregiões						
Brejo Paraibano	731	26	5	1	9	9
Cajazeiras	948	48	4	5	8	10
Campina Grande	2 925	83	12	14	15	60
Cariri Ocidental	754	20	7	2	4	17
Cariri Oriental	372	12	5	-	4	3
Catolé do Rocha	595	10	1	5	3	9
Curimataú Ocidental	733	28	6	4	3	13
Curimataú Oriental	580	27	9	4	4	9
Esperança	324	6	-	-	2	5
Guarabira	1 026	36	11	4	6	12
Itabaiana	656	24	6	4	3	7
Itaporanga	389	19	4	1	3	4
João Pessoa	5 799	164	46	16	34	207
Litoral Norte	782	23	1	4	4	8
Litoral Sul	428	21	3	1	3	12
Patos	777	18	2	4	6	23
Piancó	355	10	4	3	1	5
Sapé	788	28	12	7	4	15
Seridó Ocidental Paraibano	262	5	2	4	2	4
Seridó Oriental Paraibano	392	12	4	3	4	11
Serra do Teixeira	633	34	9	3	5	11
Sousa	1 134	32	8	3	3	14
Umbuzeiro	302	12	9	5	1	2
Municípios e Distritos						
Água Branca	60	5	-	-	2	1
Água Branca	60	5	-	-	2	1
Aguiar	19	-	1	-	-	-
Aguiar	19	-	1	-	-	-
Alagoa Grande	193	6	2	-	-	1
Alagoa Grande	193	6	2	-	-	1
Alagoa Nova	144	4	1	-	-	3
Alagoa Nova	144	4	1	-	-	3
Alagoinha	78	2	-	1	-	2
Alagoinha	78	2	-	1	-	2
Alcantil	26	1	-	-	-	-
Alcantil	26	1	-	-	-	-
Algodão de Jandaíra	7	-	-	1	-	-
Algodão de Jandaíra	7	-	-	1	-	-
Alhandra	86	4	1	-	1	-
Alhandra	86	4	1	-	1	-
Amparo	14	1	1	-	-	1
Amparo	14	1	1	-	-	1
Aparecida	38	-	-	-	-	1
Aparecida	38	-	-	-	-	1
Araçagi	90	3	5	-	1	3
Araçagi	90	3	5	-	1	3

ANUÁRIO ESTATÍSTICO DO ESTADO DA PARAÍBA - 2011

II - Características Demográficas e Sociais

2.2 - Qualidade de Vida

2.2.2 - Saúde

2.2.2.2 - Óbitos - Mortalidade

Tabela 01 - Óbitos de pessoas que haviam residido com moradores dos domicílios particulares, ocorridos de agosto de 2009 a julho de 2010, por grupos de idade das pessoas ao falecerem, segundo as mesorregiões, as microrregiões, os municípios, os distritos e os bairros - Paraíba - 2010 — **2 de 11**

Mesorregiões, microrregiões, municípios, distritos e bairros	Óbitos de pessoas que haviam residido com moradores dos domicílios particulares, ocorridos de agosto de 2009 a julho de 2010					
	Total	Grupos de idade das pessoas ao falecerem				
		Menos de 1 ano	1 a 4 anos	5 a 9 anos	10 a 14 anos	15 a 19 anos
Arara	112	5	3	-	-	2
Arara	112	5	3	-	-	2
Araruna	119	7	3	2	2	1
Araruna	119	7	3	2	2	1
Areia	140	3	1	-	5	2
Areia	95	1	-	-	4	2
Cepilho	13	1	1	-	-	-
Mata Limpa	18	-	-	-	-	-
Muquém	14	1	-	-	1	-
Areia de Baraúnas	11	-	-	-	-	-
Areia de Baraúnas	11	-	-	-	-	-
Areial	33	-	-	-	1	-
Areial	33	-	-	-	1	-
Aroeiras	100	2	3	3	1	2
Aroeiras	75	2	3	3	1	2
Pedro Velho	25	-	-	-	-	-
Assunção	15	1	-	-	1	-
Assunção	15	1	-	-	1	-
Baía da Traição	33	1	-	1	-	-
Baía da Traição	33	1	-	1	-	-
Bananeiras	121	10	1	-	2	1
Bananeiras	66	9	1	-	1	-
Maia	35	-	-	-	-	-
Taboleiro	20	1	-	-	1	1
Baraúna	27	-	1	-	-	-
Baraúna	27	-	1	-	-	-
Barra de Santa Rosa	73	1	-	-	-	4
Barra de Santa Rosa	73	1	-	-	-	4
Barra de Santana	37	-	-	-	-	1
Barra de Santana	37	-	-	-	-	1
Barra de São Miguel	22	-	-	-	-	1
Barra de São Miguel	22	-	-	-	-	1
Bayeux	644	16	4	-	6	27
Bayeux	644	16	4	-	6	27
Belém	120	3	-	-	1	1
Belém	97	-	-	-	1	1
Rua Nova	23	3	-	-	-	-
Belém do Brejo do Cruz	44	-	-	-	-	-
Belém do Brejo do Cruz	44	-	-	-	-	-
Bernardino Batista	11	1	-	1	-	1
Bernardino Batista	11	1	-	1	-	1
Boa Ventura	31	2	-	-	-	-
Boa Ventura	31	2	-	-	-	-
Boa Vista	40	-	-	-	-	1
Boa Vista	40	-	-	-	-	1
Bom Jesus	16	1	-	-	-	-
Bom Jesus	16	1	-	-	-	-
Bom Sucesso	25	-	-	-	-	-
Bom Sucesso	25	-	-	-	-	-
Bonito de Santa Fé	58	1	1	-	-	1
Bonito de Santa Fé	50	1	1	-	-	1
Viana	8	-	-	-	-	-
Boqueirão	109	2	1	-	-	1
Boqueirão	102	2	1	-	-	1
Marinho	7	-	-	-	-	-
Borborema	24	-	-	-	-	-
Borborema	24	-	-	-	-	-
Brejo do Cruz	79	1	-	2	1	-
Brejo do Cruz	79	1	-	2	1	-
Brejo dos Santos	32	-	-	1	-	1
Brejo dos Santos	32	-	-	1	-	1
Caaporã	115	8	1	-	2	4
Caaporã	85	5	-	-	2	3
Cupissura	30	3	1	-	-	1
Cabaceiras	27	1	1	-	-	-
Cabaceiras	27	1	1	-	-	-

ANUÁRIO ESTATÍSTICO DO ESTADO DA PARAÍBA - 2011

II - Características Demográficas e Sociais

2.2 - Qualidade de Vida

2.2.2 - Saúde

2.2.2.2 - Óbitos - Mortalidade

Tabela 01 - Óbitos de pessoas que haviam residido com moradores dos domicílios particulares, ocorridos de agosto de 2009 a julho de 2010, por grupos de idade das pessoas ao falecerem, segundo as mesorregiões, as microrregiões, os municípios, os distritos e os bairros - Paraíba - 2010 — **3 de 11**

Mesorregiões, microrregiões, municípios, distritos e bairros	Óbitos de pessoas que haviam residido com moradores dos domicílios particulares, ocorridos de agosto de 2009 a julho de 2010					
	Total	Grupos de idade das pessoas ao falecerem				
		Menos de 1 ano	1 a 4 anos	5 a 9 anos	10 a 14 anos	15 a 19 anos
Cabedelo	324	8	1	1	1	16
Cabedelo	280	5	1	1	-	12
Renascer	44	3	-	-	1	4
Cachoeira dos Índios	50	2	-	-	-	1
Balanços	2	1	-	-	-	-
Cachoeira dos Índios	31	-	-	-	-	-
Fátima	8	1	-	-	-	-
São José de Marimbas	9	-	-	-	-	1
Cacimba de Areia	19	1	-	-	-	-
Cacimba de Areia	19	1	-	-	-	-
Cacimba de Dentro	97	-	3	-	-	2
Cacimba de Dentro	97	-	3	-	-	2
Cacimbas	36	2	3	-	1	1
Cacimbas	36	2	3	-	1	1
Caiçara	67	2	-	1	1	-
Caiçara	67	2	-	1	1	-
Cajazeiras	350	12	3	1	5	4
Cajazeiras	323	12	3	1	4	4
Engenheiro Ávidos	27	-	-	-	1	-
Cajazeirinhas	9	1	-	-	-	-
Cajazeirinhas	9	1	-	-	-	-
Caldas Brandão	35	1	-	-	-	-
Caldas Brandão	35	1	-	-	-	-
Camalaú	24	-	1	-	-	1
Camalaú	20	-	1	-	-	-
Pindurão	4	-	-	-	-	1
Campina Grande	2 253	60	9	10	12	48
Campina Grande	2 124	55	9	10	11	45
Catolé	18	-	-	-	1	-
Galante	43	3	-	-	-	1
São José da Mata	68	2	-	-	-	2
Capim	15	-	-	-	-	-
Capim	12	-	-	-	-	-
Olho D'Água do Serrão	3	-	-	-	-	-
Caraúbas	27	4	-	-	1	-
Caraúbas	27	4	-	-	1	-
Carrapateira	5	-	-	-	-	-
Carrapateira	5	-	-	-	-	-
Casserengue	34	3	-	-	-	-
Casserengue	34	3	-	-	-	-
Catingueira	18	2	-	-	-	-
Catingueira	14	2	-	-	-	-
Itajubatiba	4	-	-	-	-	-
Catolé do Rocha	145	1	-	1	-	3
Catolé do Rocha	122	1	-	1	-	3
Coronel Maia	12	-	-	-	-	-
Picos	11	-	-	-	-	-
Caturité	20	1	2	-	-	-
Caturité	20	1	2	-	-	-
Conceição	78	3	-	-	-	-
Cardoso	3	-	-	-	-	-
Conceição	73	2	-	-	-	-
Montevidéo	2	1	-	-	-	-
Condado	47	2	-	-	-	-
Condado	47	2	-	-	-	-
Conde	142	9	5	1	2	6
Conde	129	9	5	1	2	6
Jacumã	13	-	-	-	-	-
Congo	30	-	-	-	-	-
Congo	30	-	-	-	-	-
Coremas	103	1	-	-	-	2
Coremas	103	1	-	-	-	2
Coxixola	10	-	-	-	-	-
Coxixola	10	-	-	-	-	-
Cruz do Espírito Santo	95	2	1	1	3	1
Cruz do Espírito Santo	95	2	1	1	3	1
Cubati	41	1	-	1	-	-

ANUÁRIO ESTATÍSTICO DO ESTADO DA PARAÍBA - 2011

II - Características Demográficas e Sociais

2.2 - Qualidade de Vida

2.2.2 - Saúde

2.2.2.2 - Óbitos - Mortalidade

Tabela 01 - Óbitos de pessoas que haviam residido com moradores dos domicílios particulares, ocorridos de agosto de 2009 a julho de 2010, por grupos de idade das pessoas ao falecerem, segundo as mesorregiões, as microrregiões, os municípios, os distritos e os bairros - Paraíba - 2010

Mesorregiões, microrregiões, municípios, distritos e bairros	Óbitos de pessoas que haviam residido com moradores dos domicílios particulares, ocorridos de agosto de 2009 a julho de 2010					
	Total	Grupos de idade das pessoas ao falecerem				
		Menos de 1 ano	1 a 4 anos	5 a 9 anos	10 a 14 anos	15 a 19 anos
Cubati	41	1	-	1	-	-
Cuité	123	6	-	-	-	1
Cuité	106	6	-	-	-	1
Melo	17	-	-	-	-	-
Cuité de Mamanguape	35	1	-	-	-	-
Cuité de Mamanguape	35	1	-	-	-	-
Cuitegi	37	1	-	-	-	-
Cuitegi	37	1	-	-	-	-
Curral de Cima	19	1	-	-	-	-
Curral de Cima	19	1	-	-	-	-
Curral Velho	7	1	-	-	-	-
Curral Velho	7	1	-	-	-	-
Damião	17	2	-	-	-	-
Damião	17	2	-	-	-	-
Desterro	50	2	-	1	-	2
Desterro	50	2	-	1	-	2
Diamante	38	1	-	-	1	-
Diamante	35	1	-	-	-	-
Vazante	3	-	-	-	1	-
Dona Inês	45	3	1	-	1	-
Dona Inês	45	3	1	-	1	-
Duas Estradas	34	1	-	-	-	-
Duas Estradas	34	1	-	-	-	-
Emas	14	-	-	1	-	-
Emas	14	-	-	1	-	-
Esperança	192	5	-	-	-	5
Esperança	192	5	-	-	-	5
Fagundes	55	3	-	1	-	1
Fagundes	55	3	-	1	-	1
Frei Martinho	15	-	-	-	-	-
Frei Martinho	15	-	-	-	-	-
Gado Bravo	36	1	1	-	-	-
Gado Bravo	36	1	1	-	-	-
Guarabira	364	18	3	-	1	4
Cachoeira	16	-	-	-	-	-
Guarabira	348	18	3	-	1	4
Gurinhém	76	2	-	-	1	-
Gurinhém	76	2	-	-	1	-
Gurjão	28	2	-	-	1	-
Gurjão	28	2	-	-	1	-
Ibiara	38	2	2	-	-	-
Cachoeirinha	2	-	-	-	-	-
Ibiara	36	2	2	-	-	-
Igaracy	28	1	-	-	-	-
Igaracy	28	1	-	-	-	-
Imaculada	45	4	-	-	-	1
Imaculada	38	2	-	-	-	1
Palmeira	7	2	-	-	-	-
Ingá	88	1	-	-	1	-
Ingá	68	1	-	-	-	-
Pontina	20	-	-	-	1	-
Itabaiana	169	9	-	1	-	2
Campo Grande	14	-	-	-	-	1
Guarita	13	-	-	-	-	-
Itabaiana	142	9	-	1	-	1
Itaporanga	116	6	-	-	1	2
Itaporanga	116	6	-	-	1	2
Itapororoca	94	3	-	-	-	1
Itapororoca	94	3	-	-	-	1
Itatuba	80	2	5	-	1	2
Itatuba	80	2	5	-	1	2
Jacaraú	82	1	-	-	-	-
Jacaraú	70	1	-	-	-	-
Timbó	12	-	-	-	-	-
Jericó	51	-	-	-	-	-
Jericó	51	-	-	-	-	-

Tabela 01 - Óbitos de pessoas que haviam residido com moradores dos domicílios particulares, ocorridos de agosto de 2009 a julho de 2010, por grupos de idade das pessoas ao falecerem, segundo as mesorregiões, as microrregiões, os municípios, os distritos e os bairros - Paraíba - 2010

Mesorregiões, microrregiões, municípios, distritos e bairros	Óbitos de pessoas que haviam residido com moradores dos domicílios particulares, ocorridos de agosto de 2009 a julho de 2010					
	Total	Grupos de idade das pessoas ao falecerem				
		Menos de 1 ano	1 a 4 anos	5 a 9 anos	10 a 14 anos	15 a 19 anos
João Pessoa	3 891	89	29	12	19	128
João Pessoa	3 891	89	29	12	19	128
Joca Claudino	12	3	-	-	-	-
Joca Claudino	12	3	-	-	-	-
Juarez Távora	51	3	-	3	-	-
Juarez Távora	51	3	-	3	-	-
Juazeirinho	90	7	2	2	-	3
Juazeirinho	90	7	2	2	-	3
Junco do Seridó	37	-	-	-	1	1
Junco do Seridó	37	-	-	-	1	1
Juripiranga	60	3	1	-	-	2
Juripiranga	60	3	1	-	-	2
Juru	39	3	-	-	-	1
Juru	39	3	-	-	-	1
Lagoa	25	-	-	-	2	1
Lagoa	25	-	-	-	2	1
Lagoa de Dentro	42	-	-	-	-	1
Lagoa de Dentro	42	-	-	-	-	1
Lagoa Seca	138	4	1	-	2	1
Lagoa Seca	138	4	1	-	2	1
Lastro	13	-	-	-	-	-
Lastro	13	-	-	-	-	-
Livramento	35	1	-	-	1	1
Livramento	35	1	-	-	1	1
Logradouro	19	-	-	-	1	-
Logradouro	19	-	-	-	1	-
Lucena	49	9	3	-	-	1
Lucena	24	3	1	-	-	-
Praia de Fagundes	25	6	2	-	-	1
Mãe d'Água	24	-	-	-	-	-
Mãe d'Água	24	-	-	-	-	-
Malta	54	1	-	-	-	-
Malta	54	1	-	-	-	-
Mamanguape	258	8	1	3	3	5
Mamanguape	240	8	1	2	3	5
Pitanga da Estrada	18	-	-	1	-	-
Manaíra	62	4	3	-	-	-
Manaíra	54	4	2	-	-	-
Pelo Sinal	8	-	1	-	-	-
Marcação	40	2	-	-	-	-
Camurupim	15	-	-	-	-	-
Marcação	25	2	-	-	-	-
Mari	145	5	2	3	-	4
Mari	145	5	2	3	-	4
Marizópolis	43	1	-	-	-	3
Marizópolis	43	1	-	-	-	3
Massaranduba	68	1	1	-	-	1
Massaranduba	68	1	1	-	-	1
Mataraca	24	-	-	-	-	-
Barra de Camaratuba	1	-	-	-	-	-
Mataraca	23	-	-	-	-	-
Matinhas	36	1	-	-	-	-
Matinhas	36	1	-	-	-	-
Mato Grosso	10	-	-	-	-	-
Mato Grosso	10	-	-	-	-	-
Maturéia	42	3	-	-	2	3
Maturéia	42	3	-	-	2	3
Mogeiro	61	3	1	-	-	2
Gameleira	11	-	1	-	-	-
Mogeiro	50	3	-	-	-	2
Montadas	24	1	-	-	-	-
Montadas	24	1	-	-	-	-
Monte Horebe	24	1	-	-	-	-
Monte Horebe	24	1	-	-	-	-
Monteiro	207	6	3	2	-	5
Monteiro	207	6	3	2	-	5

ANUÁRIO ESTATÍSTICO DO ESTADO DA PARAÍBA - 2011

II - Características Demográficas e Sociais

2.2 - Qualidade de Vida

2.2.2 - Saúde

2.2.2.2 - Óbitos - Mortalidade

Tabela 01 - Óbitos de pessoas que haviam residido com moradores dos domicílios particulares, ocorridos de agosto de 2009 a julho de 2010, por grupos de idade das pessoas ao falecerem, segundo as mesorregiões, as microrregiões, os municípios, os distritos e os bairros - Paraíba - 2010 — **6 de 11**

Mesorregiões, microrregiões, municípios, distritos e bairros	Óbitos de pessoas que haviam residido com moradores dos domicílios particulares, ocorridos de agosto de 2009 a julho de 2010					
	Total	Grupos de idade das pessoas ao falecerem				
		Menos de 1 ano	1 a 4 anos	5 a 9 anos	10 a 14 anos	15 a 19 anos
Mulungu	59	-	1	1	1	-
Mulungu	59	-	1	1	1	-
Natuba	74	6	2	1	-	-
Natuba	38	1	1	1	-	-
Pirauá	36	5	1	-	-	-
Nazarezinho	36	4	-	-	-	-
Nazarezinho	36	4	-	-	-	-
Nova Floresta	57	-	-	-	-	-
Nova Floresta	57	-	-	-	-	-
Nova Olinda	36	2	-	-	-	1
Nova Olinda	36	2	-	-	-	1
Nova Palmeira	24	-	-	-	1	1
Nova Palmeira	24	-	-	-	1	1
Olho d'Água	35	1	1	-	-	1
Olho d'Água	33	1	1	-	-	1
Socorro	2	-	-	-	-	-
Olivedos	15	-	-	-	-	-
Olivedos	15	-	-	-	-	-
Ouro Velho	23	-	1	-	-	-
Ouro Velho	23	-	1	-	-	-
Parari	7	-	-	-	-	-
Parari	7	-	-	-	-	-
Passagem	8	-	-	-	-	-
Passagem	8	-	-	-	-	-
Patos	645	13	1	4	6	22
Patos	630	13	1	4	6	22
Santa Gertrudes	15	-	-	-	-	-
Paulista	70	-	-	-	-	-
Ipueiras	9	-	-	-	-	-
Mimoso	11	-	-	-	-	-
Paulista	50	-	-	-	-	-
Pedra Branca	14	-	-	-	-	2
Pedra Branca	14	-	-	-	-	2
Pedra Lavrada	45	2	-	-	1	-
Pedra Lavrada	45	2	-	-	1	-
Pedras de Fogo	168	7	-	1	-	6
Pedras de Fogo	168	7	-	1	-	6
Pedro Régis	32	2	-	-	1	1
Pedro Régis	32	2	-	-	1	1
Piancó	68	3	2	1	1	1
Piancó	68	3	2	1	1	1
Picuí	99	2	-	-	1	2
Picuí	99	2	-	-	1	2
Pilar	70	9	1	1	-	1
Pilar	70	9	1	1	-	1
Pilões	33	2	-	-	1	1
Pilões	33	2	-	-	1	1
Pilõezinhos	19	1	2	-	-	1
Pilõezinhos	19	1	2	-	-	1
Pirpirituba	54	2	-	1	-	-
Pirpirituba	54	2	-	1	-	-
Pitimbu	59	2	1	-	-	2
Pitimbu	59	2	1	-	-	2
Pocinhos	109	5	2	1	2	3
Nazaré	8	1	-	-	-	1
Pocinhos	101	4	2	1	2	2
Poço Dantas	18	1	-	-	-	-
Poço Dantas	18	1	-	-	-	-
Poço de José de Moura	26	2	-	-	-	1
Poço de José de Moura	26	2	-	-	-	1
Pombal	248	3	-	2	1	1
Pombal	241	2	-	2	-	1
Várzea Comprida	7	1	-	-	1	-
Prata	21	-	-	-	-	-
Prata	21	-	-	-	-	-
Princesa Isabel	100	3	1	-	-	-

Tabela 01 - Óbitos de pessoas que haviam residido com moradores dos domicílios particulares, ocorridos de agosto de 2009 a julho de 2010, por grupos de idade das pessoas ao falecerem, segundo as mesorregiões, as microrregiões, os municípios, os distritos e os bairros - Paraíba - 2010

Mesorregiões, microrregiões, municípios, distritos e bairros	Óbitos de pessoas que haviam residido com moradores dos domicílios particulares, ocorridos de agosto de 2009 a julho de 2010					
	Total	Grupos de idade das pessoas ao falecerem				
		Menos de 1 ano	1 a 4 anos	5 a 9 anos	10 a 14 anos	15 a 19 anos
Princesa Isabel	100	3	1	-	-	-
Puxinanã	86	3	-	-	-	3
Puxinanã	86	3	-	-	-	3
Queimadas	243	10	1	3	1	5
Queimadas	243	10	1	3	1	5
Quixabá	9	1	-	-	-	-
Quixabá	9	1	-	-	-	-
Remígio	124	5	-	1	1	2
Remígio	124	5	-	1	1	2
Riachão	17	3	-	-	-	-
Riachão	17	3	-	-	-	-
Riachão do Bacamarte	23	1	-	-	-	-
Riachão do Bacamarte	23	1	-	-	-	-
Riachão do Poço	12	-	-	-	-	-
Riachão do Poço	12	-	-	-	-	-
Riacho de Santo Antônio	14	-	1	-	1	-
Riacho de Santo Antônio	14	-	1	-	1	-
Riacho dos Cavalos	46	1	1	1	-	-
Riacho dos Cavalos	46	1	1	1	-	-
Rio Tinto	150	4	-	-	-	1
Barra do Mamanguape	5	1	-	-	-	-
Rio Tinto	136	3	-	-	-	1
Salema	9	-	-	-	-	-
Salgadinho	18	1	-	1	-	-
Salgadinho	12	-	-	-	-	-
São José da Batalha	6	1	-	1	-	-
Salgado de São Félix	73	2	-	-	-	1
Dois Riachos	17	-	-	-	-	-
Feira Nova	9	-	-	-	-	-
Salgado de São Félix	47	2	-	-	-	1
Santa Cecília	36	-	2	1	-	-
Santa Cecília	36	-	2	1	-	-
Santa Cruz	40	2	-	-	1	1
Santa Cruz	40	2	-	-	1	1
Santa Helena	27	1	-	-	1	-
Santa Helena	27	1	-	-	1	-
Santa Inês	26	3	2	-	1	-
Santa Inês	26	3	2	-	1	-
Santa Luzia	106	3	-	2	1	-
Santa Luzia	106	3	-	2	1	-
Santa Rita	749	33	4	2	6	29
Nossa Senhora do Livramento	68	8	2	-	1	3
Santa Rita	681	25	2	2	5	26
Santa Teresinha	23	1	1	-	-	1
Santa Teresinha	23	1	1	-	-	1
Santana de Mangueira	10	-	-	1	-	-
Santana de Mangueira	10	-	-	1	-	-
Santana dos Garrotes	34	-	-	1	-	-
Pitombeira de Dentro	5	-	-	1	-	-
Santana dos Garrotes	29	-	-	-	-	-
Santo André	22	1	-	-	1	-
Santo André	22	1	-	-	1	-
São Bentinho	19	-	1	-	-	-
São Bentinho	19	-	1	-	-	-
São Bento	133	7	-	-	-	4
São Bento	133	7	-	-	-	4
São Domingos	14	-	-	-	-	-
São Domingos	14	-	-	-	-	-
São Domingos do Cariri	8	-	-	-	-	-
São Domingos do Cariri	8	-	-	-	-	-
São Francisco	23	1	-	-	-	1
São Francisco	23	1	-	-	-	1
São João do Cariri	32	-	-	-	-	-
São João do Cariri	32	-	-	-	-	-
São João do Rio do Peixe	116	14	-	2	-	2
São João do Rio do Peixe	89	12	-	2	-	2

ANUÁRIO ESTATÍSTICO DO ESTADO DA PARAÍBA - 2011

II - Características Demográficas e Sociais

2.2 - Qualidade de Vida

2.2.2 - Saúde

2.2.2.2 - Óbitos - Mortalidade

Tabela 01 - Óbitos de pessoas que haviam residido com moradores dos domicílios particulares, ocorridos de agosto de 2009 a julho de 2010, por grupos de idade das pessoas ao falecerem, segundo as mesorregiões, as microrregiões, os municípios, os distritos e os bairros - Paraíba - 2010 — **8 de 11**

Mesorregiões, microrregiões, municípios, distritos e bairros	Óbitos de pessoas que haviam residido com moradores dos domicílios particulares, ocorridos de agosto de 2009 a julho de 2010					
	Total	Grupos de idade das pessoas ao falecerem				
		Menos de 1 ano	1 a 4 anos	5 a 9 anos	10 a 14 anos	15 a 19 anos
Umari	27	2	-	-	-	-
São João do Tigre	22	2	-	-	-	1
Santa Maria	9	2	-	-	-	-
São João do Tigre	13	-	-	-	-	1
São José da Lagoa Tapada	34	2	1	-	-	3
São José da Lagoa Tapada	34	2	1	-	-	3
São José de Caiana	23	1	-	-	-	-
São José de Caiana	23	1	-	-	-	-
São José de Espinharas	22	-	-	-	-	-
São José de Espinharas	22	-	-	-	-	-
São José de Piranhas	99	8	-	-	2	-
Bom Jesus	4	-	-	-	-	-
São José de Piranhas	95	8	-	-	2	-
São José de Princesa	32	-	-	-	-	-
São José de Princesa	32	-	-	-	-	-
São José do Bonfim	16	2	-	-	-	-
São José do Bonfim	16	2	-	-	-	-
São José do Brejo do Cruz	5	-	-	-	-	-
São José do Brejo do Cruz	5	-	-	-	-	-
São José do Sabugi	22	-	1	-	-	-
São José do Sabugi	22	-	1	-	-	-
São José dos Cordeiros	24	-	-	-	1	-
São José dos Cordeiros	24	-	-	-	1	-
São José dos Ramos	25	-	-	1	-	1
São José dos Ramos	25	-	-	1	-	1
São Mamede	57	-	-	1	-	-
São Mamede	57	-	-	1	-	-
São Miguel de Taipu	23	1	-	1	1	-
São Miguel de Taipu	23	1	-	1	1	-
São Sebastião de Lagoa de Roça	75	-	-	-	1	-
São Sebastião de Lagoa de Roça	75	-	-	-	1	-
São Sebastião do Umbuzeiro	19	2	-	-	-	1
São Sebastião do Umbuzeiro	19	2	-	-	-	1
Sapé	323	8	6	-	-	5
Renascença	6	1	-	-	-	-
Sapé	317	7	6	-	-	5
Seridó	40	-	-	-	1	5
São Vicente do Seridó	37	-	-	-	1	5
Seridó	3	-	-	-	-	-
Serra Branca	84	-	-	-	-	-
Santa Luzia do Cariri	-	-	-	-	-	-
Serra Branca	78	-	-	-	-	-
Sucuru	6	-	-	-	-	-
Serra da Raiz	17	2	-	-	-	-
Serra da Raiz	17	2	-	-	-	-
Serra Grande	8	-	-	-	-	-
Serra Grande	8	-	-	-	-	-
Serra Redonda	42	2	-	-	-	-
Serra Redonda	42	2	-	-	-	-
Serraria	40	-	-	1	1	1
Serraria	40	-	-	1	1	1
Sertãozinho	26	1	-	-	-	-
Sertãozinho	26	1	-	-	-	-
Sobrado	35	-	1	-	-	1
Sobrado	35	-	1	-	-	1
Solânea	213	10	2	-	1	4
Solânea	213	10	2	-	1	4
Soledade	72	3	1	-	-	1
Bom Sucesso	10	1	-	-	-	-
Soledade	62	2	1	-	-	1
Sossêgo	24	1	-	1	-	-
Sossêgo	24	1	-	1	-	-
Sousa	395	12	5	1	1	4
Sousa	395	12	5	1	1	4
Sumé	116	4	-	-	-	-
Pio X	5	-	-	-	-	-

ANUÁRIO ESTATÍSTICO DO ESTADO DA PARAÍBA - 2011

II - Características Demográficas e Sociais

2.2 - Qualidade de Vida

2.2.2 - Saúde

2.2.2.2 - Óbitos - Mortalidade

Tabela 01 - Óbitos de pessoas que haviam residido com moradores dos domicílios particulares, ocorridos de agosto de 2009 a julho de 2010, por grupos de idade das pessoas ao falecerem, segundo as mesorregiões, as microrregiões, os municípios, os distritos e os bairros - Paraíba - 2010 — **9 de 11**

Mesorregiões, microrregiões, municípios, distritos e bairros	Óbitos de pessoas que haviam residido com moradores dos domicílios particulares, ocorridos de agosto de 2009 a julho de 2010					
	Total	Grupos de idade das pessoas ao falecerem				
		Menos de 1 ano	1 a 4 anos	5 a 9 anos	10 a 14 anos	15 a 19 anos
Sumé	111	4	-	-	-	-
Tacima	55	1	-	2	-	2
Tacima	55	1	-	2	-	2
Taperoá	88	3	1	-	-	6
Taperoá	88	3	1	-	-	6
Tavares	81	2	1	1	-	1
Tavares	81	2	1	1	-	1
Teixeira	86	6	1	1	-	1
Teixeira	86	6	1	1	-	1
Tenório	11	-	1	-	-	-
Tenório	11	-	1	-	-	-
Triunfo	52	-	-	1	-	-
Triunfo	52	-	-	1	-	-
Uiraúna	84	1	-	-	-	-
Uiraúna	84	1	-	-	-	-
Umbuzeiro	56	3	1	-	-	-
Mata Virgem	13	-	-	-	-	-
Umbuzeiro	43	3	1	-	-	-
Várzea	22	1	1	-	-	3
Várzea	22	1	1	-	-	3
Vieirópolis	28	2	-	-	-	-
Vieirópolis	28	2	-	-	-	-
Vista Serrana	23	1	1	-	-	-
Vista Serrana	23	1	1	-	-	-
Zabelê	15	-	-	-	1	1
Zabelê	15	-	-	-	1	1
Municípios e Bairros						
Bayeux	644	16	4	-	6	27
Alto da Boa Vista	35	1	-	-	-	3
Baralho	16	1	1	-	-	2
Brasília	24	-	-	-	-	-
Centro	102	1	-	-	1	1
Comercial Norte	33	2	-	-	1	2
Imaculada	83	3	1	-	-	1
Jardim Aeroporto	53	-	1	-	-	2
Jardim São Severino	15	-	-	-	-	-
Jardim São Vicente	15	1	-	-	-	3
Mário Andreazza	86	1	1	-	3	4
Rio do Meio	30	-	-	-	-	2
São Bento	54	1	-	-	-	3
Sesi	66	4	-	-	-	3
Tambay	23	1	-	-	1	1
Campina Grande	2 253	60	9	10	12	48
Acácio Figueiredo	52	1	-	-	-	-
Alto Branco	58	1	-	-	-	2
Araxá	7	-	-	-	-	1
Bela Vista	43	3	-	-	-	-
Bodocongó	63	2	-	-	-	1
Castelo Branco	14	-	-	-	-	-
Catolé	105	-	-	-	-	3
Centenário	51	-	-	-	1	-
Centro de Campina Grande	53	-	-	-	1	1
Cidades	44	2	-	2	2	-
Conceição	24	-	-	-	-	1
Cruzeiro	68	2	-	-	-	2
Cuites	8	-	-	-	-	-
Dinamérica	28	1	-	-	-	-
Distrito Industrial	8	1	-	-	-	-
Estação Velha	23	-	1	2	-	-
Itararé	10	-	-	-	-	1
Jardim Continental	8	1	-	-	-	-
Jardim Paulistano	29	1	-	-	1	-
Jardim Quarenta	22	1	-	-	-	-
Jardim Tavares	16	-	-	-	-	-
Jeremias	74	1	-	-	-	1
José Pinheiro	135	1	2	1	-	2

Tabela 01 - Óbitos de pessoas que haviam residido com moradores dos domicílios particulares, ocorridos de agosto de 2009 a julho de 2010, por grupos de idade das pessoas ao falecerem, segundo as mesorregiões, as microrregiões, os municípios, os distritos e os bairros - Paraíba - 2010

Mesorregiões, microrregiões, municípios, distritos e bairros	Óbitos de pessoas que haviam residido com moradores dos domicílios particulares, ocorridos de agosto de 2009 a julho de 2010					
	Total	Grupos de idade das pessoas ao falecerem				
		Menos de 1 ano	1 a 4 anos	5 a 9 anos	10 a 14 anos	15 a 19 anos
Lauritzen	19	-	-	-	-	-
Liberdade	127	4	-	-	-	-
Louzeiro	7	-	-	-	-	-
Malvinas	185	8	3	1	2	-
Mirante	8	2	-	-	-	-
Monte Castelo	54	1	-	1	1	-
Monte Santo	42	1	-	-	-	3
Nações	6	-	1	-	-	-
Nova Brasília	58	2	-	-	-	3
Novo Bodocongo	4	1	-	-	-	-
Palmeira	33	1	-	-	-	-
Pedregal	61	2	2	-	-	3
Prata	29	-	-	-	-	-
Presidente Médici	23	-	-	-	-	-
Quarenta	41	-	-	-	-	1
Ramadinha	13	2	-	-	-	1
Sandra Cavalcante	53	-	-	-	1	2
Santa Cruz	55	-	-	1	-	1
Santa Rosa	53	2	-	1	-	2
Santo Antônio	23	-	-	-	-	-
São José	28	1	-	-	-	-
Serrotão	45	2	-	-	-	4
Tambor	39	1	-	-	-	1
Três Irmãs	60	2	-	-	1	3
Universitário	17	-	-	-	1	-
Velame	27	-	-	-	-	5
Vila Cabral	41	3	-	-	-	-
Ingá	88	1	-	-	1	-
Bela Vista	9	1	-	-	-	-
Cazuzinha	12	-	-	-	-	-
Centro	3	-	-	-	-	-
Estação	3	-	-	-	-	-
Imbioca	7	-	-	-	-	-
Jardim Farias	6	-	-	-	-	-
Senzala	6	-	-	-	-	-
João Pessoa	3 891	89	29	12	19	128
Aeroclube	42	-	1	1	-	2
Água Fria	13	1	-	-	-	-
Altiplano Cabo Branco	20	-	-	-	-	-
Alto do Céu	116	5	3	-	1	11
Alto do Mateus	93	7	1	-	1	3
Anatólia	5	-	-	-	-	-
Bancários	79	2	1	-	-	6
Barra de Gramame	1	-	-	-	-	-
Bessa	29	-	-	-	-	1
Brisamar	20	-	-	-	-	-
Cabo Branco	41	1	1	-	-	-
Castelo Branco	78	1	1	-	-	5
Centro	20	-	-	-	-	-
Cidade dos Colibris	20	1	-	1	-	-
Costa do Sol	23	1	-	-	-	-
Costa e Silva	42	1	-	-	-	2
Cristo Redentor	231	3	1	1	2	12
Cruz das Armas	190	1	-	1	2	4
Cuiá	12	1	-	-	-	-
Distrito Industrial	7	1	-	-	-	-
Ernani Sátiro	46	-	-	-	-	2
Ernesto Geisel	79	1	-	-	1	2
Estados	52	-	-	-	-	1
Expedicionários	22	-	-	-	-	-
Funcionários	70	1	-	-	-	2
Gramame	100	7	2	-	-	5
Grotão	43	4	1	1	-	1
Ilha do Bispo	58	-	2	-	-	3
Indústrias	40	1	2	-	-	-
Ipês	54	1	1	-	-	2

ANUÁRIO ESTATÍSTICO DO ESTADO DA PARAÍBA - 2011

II - Características Demográficas e Sociais

2.2 - Qualidade de Vida

2.2.2 - Saúde

2.2.2.2 - Óbitos - Mortalidade

Tabela 01 - Óbitos de pessoas que haviam residido com moradores dos domicílios particulares, ocorridos de agosto de 2009 a julho de 2010, por grupos de idade das pessoas ao falecerem, segundo as mesorregiões, as microrregiões, os municípios, os distritos e os bairros - Paraíba - 2010 — **11 de 11**

Mesorregiões, microrregiões, municípios, distritos e bairros	Óbitos de pessoas que haviam residido com moradores dos domicílios particulares, ocorridos de agosto de 2009 a julho de 2010					
	Total	Grupos de idade das pessoas ao falecerem				
		Menos de 1 ano	1 a 4 anos	5 a 9 anos	10 a 14 anos	15 a 19 anos
Jaguaribe	126	2	-	-	-	3
Jardim Cidade Universitária	79	1	-	-	-	2
Jardim Oceania	60	-	1	1	-	-
Jardim São Paulo	19	-	-	-	-	-
Jardim Veneza	92	1	2	-	1	5
João Agripino	6	-	-	-	-	-
João Paulo II	73	5	-	-	1	4
José Américo	65	1	-	-	-	1
Manaíra	103	1	1	-	1	-
Mandacarú	87	1	1	-	2	4
Mangabeira	338	6	4	1	1	10
Miramar	41	1	-	-	-	4
Mucumago	29	2	-	-	-	1
Mumbaba	23	2	-	-	1	1
Oitizeiro	217	3	-	-	-	5
Padre Zé	39	-	-	1	-	1
Paratibe	44	2	-	-	-	1
Pedro Gondim	19	-	-	-	-	-
Penha	7	-	-	-	-	-
Planalto da Boa Esperança	39	1	-	-	-	1
Ponta do Seixas	2	-	-	-	-	-
Portal do Sol	7	-	-	-	-	-
Roger	65	-	-	1	-	3
São José	50	7	1	-	-	2
Tambaú	50	-	-	-	-	1
Tambauzinho	31	-	-	1	1	-
Tambiá	16	1	-	1	-	1
Torre	115	1	-	-	1	1
Treze de Maio	75	1	-	-	1	3
Trincheiras	48	2	-	1	-	-
Valentina	130	2	1	-	1	4
Varadouro	26	2	-	-	-	1
Varjão	103	1	1	-	1	3
Patos	645	13	1	4	6	22
Alto da Tubiba	4	1	-	-	-	-
Ana Leite	-	-	-	-	-	-
Bela Vista	35	-	1	-	-	-
Belo Horizonte	48	2	-	-	-	-
Bivar Olinto	28	1	-	-	-	1
Brasília	8	-	-	-	-	-
Centro	30	2	-	-	-	-
Distrito Industrial	-	-	-	-	-	-
Jardim Magnólia	1	-	-	-	-	-
Jatobá	33	2	-	1	1	2
Liberdade	50	-	-	-	2	2
Maternidade	29	1	-	-	-	2
Monte Castelo	19	2	-	1	-	1
Morada do Sol	1	-	-	-	-	-
Morro	19	-	-	-	-	2
Noé Trajano	8	-	-	-	-	-
Nova Conquista	5	-	-	-	-	1
Novo Horizonte	6	-	-	-	-	-
Salgadinho	4	-	-	-	-	-
Santa Cecília	6	-	-	-	-	-
Santo Antônio	44	-	-	-	-	1
São Sebastião	86	1	-	-	-	3
Sete Casas	15	-	-	-	2	1
Pombal	248	3	-	2	1	1
Centro	53	1	-	-	-	1
Jardim Rogério	50	1	-	1	-	-
Nova Vida	40	-	-	-	-	-
Pereiros	46	-	-	-	-	-
Santa Rosa	26	-	-	-	-	-
Santa Luzia	106	3	-	2	1	-
Antônio Bento	7	-	-	-	-	-
Centro	15	-	-	-	-	-
Frei Damião	13	2	-	-	-	-
Nossa Senhora de Fátima	10	-	-	1	1	-
São José	31	1	-	-	-	-
São Sebastião	20	-	-	1	-	-

Fonte: IBGE - Resultados do Universo do Censo Demográfico 2010

ANUÁRIO ESTATÍSTICO DO ESTADO DA PARAÍBA - 2011

II - Características Demográficas e Sociais

2.2 - Qualidade de Vida

2.2.2 - Saúde

2.2.2.2 - Óbitos - Mortalidade

Tabela 02 - Óbitos de pessoas que haviam residido com moradores dos domicílios particulares, ocorridos de agosto de 2009 a julho de 2010, por grupos de idade (20 a 54 anos) das pessoas ao falecerem, segundo as mesorregiões, as microrregiões, os municípios, os distritos e os bairros - Paraíba - 2010 — **1 de 12**

Mesorregiões, microrregiões, municípios, distritos e bairros	Óbitos de pessoas que haviam residido com moradores dos domicílios particulares, ocorridos de agosto de 2009 a julho de 2010						
	Grupos de idade das pessoas ao falecerem						
	20 a 24 anos	25 a 29 anos	30 a 34 anos	35 a 39 anos	40 a 44 anos	45 a 49 anos	50 a 54 anos
Total	**702**	**656**	**620**	**585**	**780**	**877**	**1 047**
Mesorregiões							
Agreste Paraibano	185	191	190	181	264	277	289
Borborema	37	38	36	38	51	67	83
Mata Paraibana	333	269	250	242	296	314	458
Sertão Paraibano	147	158	144	124	169	219	217
Microrregiões							
Brejo Paraibano	13	16	20	18	25	30	21
Cajazeiras	30	19	26	16	34	46	28
Campina Grande	86	107	90	69	126	113	154
Cariri Ocidental	15	14	14	17	27	34	35
Cariri Oriental	8	7	9	9	10	12	17
Catolé do Rocha	22	31	28	16	19	31	21
Curimataú Ocidental	22	17	18	18	27	23	19
Curimataú Oriental	14	7	7	20	22	27	18
Esperança	12	14	7	8	9	13	12
Guarabira	23	11	28	20	23	44	38
Itabaiana	9	11	15	17	19	22	20
Itaporanga	14	11	9	9	14	21	17
João Pessoa	255	224	184	183	217	237	352
Litoral Norte	31	19	24	16	32	24	45
Litoral Sul	19	15	16	10	18	26	18
Patos	24	30	28	28	32	28	40
Piancó	9	12	8	9	13	12	12
Sapé	28	11	26	33	29	27	43
Seridó Ocidental Paraibano	6	6	5	6	4	12	10
Seridó Oriental Paraibano	8	11	8	6	10	9	21
Serra do Teixeira	22	19	18	22	22	35	28
Sousa	26	36	27	24	35	46	71
Umbuzeiro	6	8	5	11	13	5	7
Municípios e Distritos							
Água Branca	2	2	2	2	3	2	3
Água Branca	2	2	2	2	3	2	3
Aguiar	-	1	-	-	1	-	-
Aguiar	-	1	-	-	1	-	-
Alagoa Grande	5	4	1	1	6	11	6
Alagoa Grande	5	4	1	1	6	11	6
Alagoa Nova	3	4	4	4	3	2	5
Alagoa Nova	3	4	4	4	3	2	5
Alagoinha	5	2	2	-	-	2	4
Alagoinha	5	2	2	-	-	2	4
Alcantil	1	-	2	1	-	-	3
Alcantil	1	-	2	1	-	-	3
Algodão de Jandaíra	-	1	1	-	-	-	1
Algodão de Jandaíra	-	1	1	-	-	-	1
Alhandra	2	3	2	3	4	10	5
Alhandra	2	3	2	3	4	10	5
Amparo	-	1	-	1	-	-	-
Amparo	-	1	-	1	-	-	-
Aparecida	2	-	2	-	1	1	3
Aparecida	2	-	2	-	1	1	3
Araçagi	-	-	2	1	1	4	2
Araçagi	-	-	2	1	1	4	2

ANUÁRIO ESTATÍSTICO DO ESTADO DA PARAÍBA - 2011

II - Características Demográficas e Sociais

2.2 - Qualidade de Vida

2.2.2 - Saúde

2.2.2.2 - Óbitos - Mortalidade

Tabela 02 - Óbitos de pessoas que haviam residido com moradores dos domicílios particulares, ocorridos de agosto de 2009 a julho de 2010, por grupos de idade das pessoas ao falecerem, segundo as mesorregiões, as microrregiões, os municípios, os distritos e os bairros - Paraíba - 2010 — **2 de 12**

Mesorregiões, microrregiões, municípios, distritos e bairros	Óbitos de pessoas que haviam residido com moradores dos domicílios particulares, ocorridos de agosto de 2009 a julho de 2010						
	Grupos de idade das pessoas ao falecerem						
	20 a 24 anos	25 a 29 anos	30 a 34 anos	35 a 39 anos	40 a 44 anos	45 a 49 anos	50 a 54 anos
Arara	-	-	-	3	1	3	1
Arara	-	-	-	3	1	3	1
Araruna	4	4	-	2	6	8	3
Araruna	4	4	-	2	6	8	3
Areia	1	4	8	4	4	7	7
Areia	-	3	5	2	3	5	6
Cepilho	-	1	-	1	1	-	-
Mata Limpa	-	-	3	1	-	2	-
Muquém	1	-	-	-	-	-	1
Areia de Baraúnas	-	-	-	-	-	-	-
Areia de Baraúnas	-	-	-	-	-	-	-
Areial	1	1	1	-	1	2	3
Areial	1	1	1	-	1	2	3
Aroeiras	1	1	2	4	3	1	3
Aroeiras	-	1	2	3	2	1	3
Pedro Velho	1	-	-	1	1	-	-
Assunção	1	1	-	-	-	1	-
Assunção	1	1	-	-	-	1	-
Baía da Traição	1	1	2	1	1	-	3
Baía da Traição	1	1	2	1	1	-	3
Bananeiras	3	1	3	7	4	6	-
Bananeiras	1	1	1	5	3	4	-
Maia	1	-	2	2	-	1	-
Taboleiro	1	-	-	-	1	1	-
Baraúna	-	1	-	-	-	2	1
Baraúna	-	1	-	-	-	2	1
Barra de Santa Rosa	6	5	1	3	1	2	2
Barra de Santa Rosa	6	5	1	3	1	2	2
Barra de Santana	1	-	-	1	-	1	2
Barra de Santana	1	-	-	1	-	1	2
Barra de São Miguel	-	1	-	1	-	1	-
Barra de São Miguel	-	1	-	1	-	1	-
Bayeux	40	31	20	33	31	21	28
Bayeux	40	31	20	33	31	21	28
Belém	3	-	2	2	6	7	4
Belém	3	-	2	2	6	6	3
Rua Nova	-	-	-	-	-	1	1
Belém do Brejo do Cruz	-	3	3	-	2	2	2
Belém do Brejo do Cruz	-	3	3	-	2	2	2
Bernardino Batista	-	1	-	-	1	-	1
Bernardino Batista	-	1	-	-	1	-	1
Boa Ventura	1	-	2	-	-	1	1
Boa Ventura	1	-	2	-	-	1	1
Boa Vista	-	-	-	1	3	1	4
Boa Vista	-	-	-	1	3	1	4
Bom Jesus	-	-	2	1	-	-	1
Bom Jesus	-	-	2	1	-	-	1
Bom Sucesso	1	-	1	-	-	2	3
Bom Sucesso	1	-	1	-	-	2	3
Bonito de Santa Fé	1	-	4	2	4	2	1
Bonito de Santa Fé	1	-	3	2	3	2	1
Viana	-	-	1	-	1	-	-
Boqueirão	6	3	4	2	5	5	4
Boqueirão	6	3	4	1	5	5	4
Marinho	-	-	-	1	-	-	-
Borborema	1	1	2	-	-	-	1
Borborema	1	1	2	-	-	-	1
Brejo do Cruz	3	4	5	3	4	1	-
Brejo do Cruz	3	4	5	3	4	1	-
Brejo dos Santos	1	2	2	1	2	-	-
Brejo dos Santos	1	2	2	1	2	-	-

ANUÁRIO ESTATÍSTICO DO ESTADO DA PARAÍBA - 2011

II - Características Demográficas e Sociais

2.2 - Qualidade de Vida

2.2.2 - Saúde

2.2.2.2 - Óbitos - Mortalidade

Tabela 02 - Óbitos de pessoas que haviam residido com moradores dos domicílios particulares, ocorridos de agosto de 2009 a julho de 2010, por grupos de idade das pessoas ao falecerem, segundo as mesorregiões, as microrregiões, os municípios, os distritos e os bairros - Paraíba - 2010 — **3 de 12**

Mesorregiões, microrregiões, municípios, distritos e bairros	Óbitos de pessoas que haviam residido com moradores dos domicílios particulares, ocorridos de agosto de 2009 a julho de 2010						
	Grupos de idade das pessoas ao falecerem						
	20 a 24 anos	25 a 29 anos	30 a 34 anos	35 a 39 anos	40 a 44 anos	45 a 49 anos	50 a 54 anos
Caaporã	5	5	3	2	7	8	2
Caaporã	5	5	2	2	6	4	-
Cupissura	-	-	1	-	1	4	2
Cabaceiras	-	-	2	-	-	-	1
Cabaceiras	-	-	2	-	-	-	1
Cabedelo	27	16	21	13	14	12	24
Cabedelo	20	11	19	12	13	11	22
Renascer	7	5	2	1	1	1	2
Cachoeira dos Índios	3	2	1	-	2	1	2
Balanços	-	1	-	-	-	-	-
Cachoeira dos Índios	2	1	-	-	1	1	2
Fátima	-	-	-	-	1	-	-
São José de Marimbas	1	-	1	-	-	-	-
Cacimba de Areia	1	-	-	-	-	1	-
Cacimba de Areia	1	-	-	-	-	1	-
Cacimba de Dentro	-	1	-	4	4	4	5
Cacimba de Dentro	-	1	-	4	4	4	5
Cacimbas	-	-	-	3	2	1	3
Cacimbas	-	-	-	3	2	1	3
Caiçara	1	2	3	3	-	5	2
Caiçara	1	2	3	3	-	5	2
Cajazeiras	10	6	7	10	13	24	14
Cajazeiras	10	6	5	10	12	23	12
Engenheiro Ávidos	-	-	2	-	1	1	2
Cajazeirinhas	1	-	-	-	-	1	-
Cajazeirinhas	1	-	-	-	-	1	-
Caldas Brandão	-	-	-	2	-	2	2
Caldas Brandão	-	-	-	2	-	2	2
Camalaú	1	-	-	1	-	-	2
Camalaú	1	-	-	-	-	-	1
Pindurão	-	-	-	1	-	-	1
Campina Grande	67	90	65	57	104	98	122
Campina Grande	65	85	65	55	98	94	117
Catolé	-	-	-	-	-	1	1
Galante	1	1	-	1	2	1	1
São José da Mata	1	4	-	1	4	2	3
Capim	-	1	-	1	4	-	2
Capim	-	-	-	1	4	-	1
Olho d'Água do Serrão	-	1	-	-	-	-	1
Caraúbas	-	1	-	1	1	2	-
Caraúbas	-	1	-	1	1	2	-
Carrapateira	-	-	-	-	-	1	-
Carrapateira	-	-	-	-	-	1	-
Casserengue	1	-	-	3	-	1	1
Casserengue	1	-	-	3	-	1	1
Catingueira	-	-	-	-	-	-	-
Catingueira	-	-	-	-	-	-	-
Itajubatiba	-	-	-	-	-	-	-
Catolé do Rocha	1	6	5	2	3	6	8
Catolé do Rocha	1	5	4	2	3	5	7
Coronel Maia	-	1	-	-	-	-	1
Picos	-	-	1	-	-	1	-
Caturité	-	-	-	2	1	-	-
Caturité	-	-	-	2	1	-	-
Conceição	3	2	4	1	4	3	1
Cardoso	-	-	-	-	-	-	-
Conceição	3	2	4	1	3	3	1
Montevidéo	-	-	-	-	1	-	-
Condado	1	1	-	-	3	3	4
Condado	1	1	-	-	3	3	4
Conde	8	6	4	7	7	7	13

Tabela 02 - Óbitos de pessoas que haviam residido com moradores dos domicílios particulares, ocorridos de agosto de 2009 a julho de 2010, por grupos de idade das pessoas ao falecerem, segundo as mesorregiões, as microrregiões, os municípios, os distritos e os bairros - Paraíba - 2010

Mesorregiões, microrregiões, municípios, distritos e bairros	Óbitos de pessoas que haviam residido com moradores dos domicílios particulares, ocorridos de agosto de 2009 a julho de 2010						
	Grupos de idade das pessoas ao falecerem						
	20 a 24 anos	25 a 29 anos	30 a 34 anos	35 a 39 anos	40 a 44 anos	45 a 49 anos	50 a 54 anos
Conde	6	6	4	6	6	6	12
Jacumã	2	-	-	1	1	1	1
Congo	-	2	1	-	1	2	1
Congo	-	2	1	-	1	2	1
Coremas	1	5	1	3	6	4	5
Coremas	1	5	1	3	6	4	5
Coxixola	-	-	-	-	-	-	-
Coxixola	-	-	-	-	-	-	-
Cruz do Espírito Santo	1	-	2	4	4	6	5
Cruz do Espírito Santo	1	-	2	4	4	6	5
Cubati	1	-	1	-	3	-	3
Cubati	1	-	1	-	3	-	3
Cuité	3	5	2	1	5	3	5
Cuité	3	5	2	1	5	3	2
Melo	-	-	-	-	-	-	3
Cuité de Mamanguape	-	-	-	-	2	1	2
Cuité de Mamanguape	-	-	-	-	2	1	2
Cuitegi	-	1	1	2	1	2	1
Cuitegi	-	1	1	2	1	2	1
Curral de Cima	-	-	1	-	-	-	2
Curral de Cima	-	-	1	-	-	-	2
Curral Velho	-	-	-	1	-	1	-
Curral Velho	-	-	-	1	-	1	-
Damião	-	-	-	-	1	-	-
Damião	-	-	-	-	1	-	-
Desterro	-	-	1	2	4	2	1
Desterro	-	-	1	2	4	2	1
Diamante	1	1	-	4	1	3	3
Diamante	1	1	-	4	1	3	3
Vazante	-	-	-	-	-	-	-
Dona Inês	3	-	-	1	2	-	1
Dona Inês	3	-	-	1	2	-	1
Duas Estradas	-	-	2	-	1	1	6
Duas Estradas	-	-	2	-	1	1	6
Emas	1	-	1	1	-	-	-
Emas	1	-	1	1	-	-	-
Esperança	8	8	4	3	3	8	5
Esperança	8	8	4	3	3	8	5
Fagundes	-	3	5	-	1	-	3
Fagundes	-	3	5	-	1	-	3
Frei Martinho	-	-	-	-	-	-	1
Frei Martinho	-	-	-	-	-	-	1
Gado Bravo	2	-	1	1	1	1	1
Gado Bravo	2	-	1	1	1	1	1
Guarabira	8	6	13	7	11	16	13
Cachoeira	1	-	-	-	-	-	-
Guarabira	7	6	13	7	11	16	13
Gurinhém	3	2	1	2	2	4	3
Gurinhém	3	2	1	2	2	4	3
Gurjão	-	-	1	-	1	-	1
Gurjão	-	-	1	-	1	-	1
Ibiara	-	1	-	2	2	3	2
Cachoeirinha	-	-	-	-	-	-	-
Ibiara	-	1	-	2	2	3	2
Igaracy	1	-	-	2	1	1	-
Igaracy	1	-	-	2	1	1	-
Imaculada	1	1	1	1	1	3	4
Imaculada	-	1	-	1	1	2	3
Palmeira	1	-	1	-	-	1	1
Ingá	-	1	-	3	1	2	1
Ingá	-	1	-	2	1	1	1

ANUÁRIO ESTATÍSTICO DO ESTADO DA PARAÍBA - 2011

II - Características Demográficas e Sociais

2.2 - Qualidade de Vida

2.2.2 - Saúde

2.2.2.2 - Óbitos - Mortalidade

Tabela 02 - Óbitos de pessoas que haviam residido com moradores dos domicílios particulares, ocorridos de agosto de 2009 a julho de 2010, por grupos de idade das pessoas ao falecerem, segundo as mesorregiões, as microrregiões, os municípios, os distritos e os bairros - Paraíba - 2010

5 de 12

Mesorregiões, microrregiões, municípios, distritos e bairros	Óbitos de pessoas que haviam residido com moradores dos domicílios particulares, ocorridos de agosto de 2009 a julho de 2010						
	Grupos de idade das pessoas ao falecerem						
	20 a 24 anos	25 a 29 anos	30 a 34 anos	35 a 39 anos	40 a 44 anos	45 a 49 anos	50 a 54 anos
Pontina	-	-	-	1	-	1	-
Itabaiana	4	3	2	6	6	4	3
Campo Grande	-	1	-	-	1	-	-
Guarita	-	-	-	3	-	-	-
Itabaiana	4	2	2	3	5	4	3
Itaporanga	4	2	3	1	4	3	7
Itaporanga	4	2	3	1	4	3	7
Itapororoca	5	-	3	1	2	4	6
Itapororoca	5	-	3	1	2	4	6
Itatuba	-	4	4	-	3	4	2
Itatuba	-	4	4	-	3	4	2
Jacaraú	2	1	-	1	4	2	3
Jacaraú	2	1	-	-	4	2	3
Timbó	-	-	-	1	-	-	-
Jericó	-	4	2	-	2	4	3
Jericó	-	4	2	-	2	4	3
João Pessoa	147	141	110	97	136	172	242
João Pessoa	147	141	110	97	136	172	242
Joca Claudino	-	-	-	-	1	1	-
Joca Claudino	-	-	-	-	1	1	-
Juarez Távora	1	-	1	2	2	2	3
Juarez Távora	1	-	1	2	2	2	3
Juazeirinho	1	4	2	3	1	2	6
Juazeirinho	1	4	2	3	1	2	6
Junco do Seridó	1	1	2	-	-	2	2
Junco do Seridó	1	1	2	-	-	2	2
Juripiranga	2	-	2	3	2	3	2
Juripiranga	2	-	2	3	2	3	2
Juru	3	-	1	2	1	1	1
Juru	3	-	1	2	1	1	1
Lagoa	4	-	-	-	1	3	1
Lagoa	4	-	-	-	1	3	1
Lagoa de Dentro	1	-	1	-	-	-	1
Lagoa de Dentro	1	-	1	-	-	-	1
Lagoa Seca	5	1	3	4	5	4	4
Lagoa Seca	5	1	3	4	5	4	4
Lastro	-	-	-	1	-	2	1
Lastro	-	-	-	1	-	2	1
Livramento	1	-	1	-	1	-	1
Livramento	1	-	1	-	1	-	1
Logradouro	2	-	-	-	-	1	-
Logradouro	2	-	-	-	-	1	-
Lucena	1	3	1	3	-	1	1
Lucena	-	1	1	2	-	1	1
Praia de Fagundes	1	2	-	1	-	-	-
Mãe d'Água	1	-	-	-	-	1	-
Mãe d'Água	1	-	-	-	-	1	-
Malta	1	-	1	1	1	1	5
Malta	1	-	1	1	1	1	5
Mamanguape	18	8	14	8	4	9	16
Mamanguape	15	8	14	8	2	8	15
Pitanga da Estrada	3	-	-	-	2	1	1
Manaíra	2	6	3	1	2	3	5
Manaíra	2	6	1	1	2	3	5
Pelo Sinal	-	-	2	-	-	-	-
Marcação	1	1	-	-	5	-	1
Camurupim	-	-	-	-	1	-	-
Marcação	1	1	-	-	4	-	1
Mari	5	1	10	2	4	6	7
Mari	5	1	10	2	4	6	7
Marizópolis	1	3	-	-	3	1	1

ANUÁRIO ESTATÍSTICO DO ESTADO DA PARAÍBA - 2011

II - Características Demográficas e Sociais

2.2 - Qualidade de Vida

2.2.2 - Saúde

2.2.2.2 - Óbitos - Mortalidade

Tabela 02 - Óbitos de pessoas que haviam residido com moradores dos domicílios particulares, ocorridos de agosto de 2009 a julho de 2010, por grupos de idade das pessoas ao falecerem, segundo as mesorregiões, as microrregiões, os municípios, os distritos e os bairros - Paraíba - 2010

Mesorregiões, microrregiões, municípios, distritos e bairros	Óbitos de pessoas que haviam residido com moradores dos domicílios particulares, ocorridos de agosto de 2009 a julho de 2010						
	Grupos de idade das pessoas ao falecerem						
	20 a 24 anos	25 a 29 anos	30 a 34 anos	35 a 39 anos	40 a 44 anos	45 a 49 anos	50 a 54 anos
Marizópolis	1	3	-	-	3	1	1
Massaranduba	1	1	2	2	1	3	2
Massaranduba	1	1	2	2	1	3	2
Mataraca	2	1	1	-	2	1	-
Barra de Camaratuba	-	-	-	-	-	-	-
Mataraca	2	1	1	-	2	1	-
Matinhas	-	-	-	1	6	2	2
Matinhas	-	-	-	1	6	2	2
Mato Grosso	1	-	1	-	-	1	-
Mato Grosso	1	-	1	-	-	1	-
Maturéia	3	1	-	2	1	3	2
Maturéia	3	1	-	2	1	3	2
Mogeiro	1	-	3	1	-	3	2
Gameleira	1	-	-	-	-	-	1
Mogeiro	-	-	3	1	-	3	1
Montadas	-	-	-	1	1	1	2
Montadas	-	-	-	1	1	1	2
Monte Horebe	1	-	4	-	-	2	-
Monte Horebe	1	-	4	-	-	2	-
Monteiro	7	6	1	4	10	8	8
Monteiro	7	6	1	4	10	8	8
Mulungu	-	-	1	2	-	4	2
Mulungu	-	-	1	2	-	4	2
Natuba	2	2	1	2	5	2	2
Natuba	-	1	-	1	2	2	1
Pirauá	2	1	1	1	3	-	1
Nazarezinho	1	1	-	-	-	2	2
Nazarezinho	1	1	-	-	-	2	2
Nova Floresta	3	1	1	4	-	-	2
Nova Floresta	3	1	1	4	-	-	2
Nova Olinda	1	1	2	1	1	-	2
Nova Olinda	1	1	2	1	1	-	2
Nova Palmeira	1	-	1	-	-	-	-
Nova Palmeira	1	-	1	-	-	-	-
Olho d'Água	2	1	1	2	2	2	1
Olho d'Água	2	1	1	2	2	2	1
Socorro	-	-	-	-	-	-	-
Olivedos	-	-	-	-	1	1	1
Olivedos	-	-	-	-	1	1	1
Ouro Velho	-	-	-	1	-	2	2
Ouro Velho	-	-	-	1	-	2	2
Parari	-	-	-	1	1	-	-
Parari	-	-	-	1	1	-	-
Passagem	-	1	-	1	-	-	2
Passagem	-	1	-	1	-	-	2
Patos	19	28	24	25	29	24	34
Patos	18	28	24	24	29	23	32
Santa Gertrudes	1	-	-	1	-	1	2
Paulista	1	4	1	1	3	2	3
Ipueiras	-	-	-	-	-	1	-
Mimoso	1	2	-	-	2	1	1
Paulista	-	2	1	1	1	-	2
Pedra Branca	-	2	-	-	-	1	-
Pedra Branca	-	2	-	-	-	1	-
Pedra Lavrada	1	2	-	2	1	-	2
Pedra Lavrada	1	2	-	2	1	-	2
Pedras de Fogo	10	6	8	4	6	6	6
Pedras de Fogo	10	6	8	4	6	6	6
Pedro Régis	1	1	-	3	2	1	2
Pedro Régis	1	1	-	3	2	1	2
Piancó	3	2	2	-	2	1	4

Tabela 02 - Óbitos de pessoas que haviam residido com moradores dos domicílios particulares, ocorridos de agosto de 2009 a julho de 2010, por grupos de idade das pessoas ao falecerem, segundo as mesorregiões, as microrregiões, os municípios, os distritos e os bairros - Paraíba - 2010

Mesorregiões, microrregiões, municípios, distritos e bairros	Óbitos de pessoas que haviam residido com moradores dos domicílios particulares, ocorridos de agosto de 2009 a julho de 2010						
	Grupos de idade das pessoas ao falecerem						
	20 a 24 anos	25 a 29 anos	30 a 34 anos	35 a 39 anos	40 a 44 anos	45 a 49 anos	50 a 54 anos
Piancó	3	2	2	-	2	1	4
Picuí	2	3	4	1	3	2	4
Picuí	2	3	4	1	3	2	4
Pilar	6	-	2	4	3	-	4
Pilar	6	-	2	4	3	-	4
Pilões	-	2	1	-	2	-	-
Pilões	-	2	1	-	2	-	-
Pilõezinhos	-	-	-	1	-	-	1
Pilõezinhos	-	-	-	1	-	-	1
Pirpirituba	3	-	1	-	1	1	1
Pirpirituba	3	-	1	-	1	1	1
Pitimbu	2	1	3	1	1	2	5
Pitimbu	2	1	3	1	1	2	5
Pocinhos	2	1	3	5	5	4	4
Nazaré	-	-	-	-	1	-	1
Pocinhos	2	1	3	5	4	4	3
Poço Dantas	1	1	-	-	-	-	-
Poço Dantas	1	1	-	-	-	-	-
Poço de José de Moura	1	-	-	-	-	-	-
Poço de José de Moura	1	-	-	-	-	-	-
Pombal	5	9	6	9	7	9	18
Pombal	5	9	6	9	6	9	17
Várzea Comprida	-	-	-	-	1	-	1
Prata	-	1	1	-	1	2	-
Prata	-	1	1	-	1	2	-
Princesa Isabel	4	4	5	3	2	7	2
Princesa Isabel	4	4	5	3	2	7	2
Puxinanã	4	3	5	2	2	3	6
Puxinanã	4	3	5	2	2	3	6
Queimadas	8	9	8	2	7	3	10
Queimadas	8	9	8	2	7	3	10
Quixaba	-	-	1	-	-	-	-
Quixaba	-	-	1	-	-	-	-
Remígio	2	-	4	2	7	4	2
Remígio	2	-	4	2	7	4	2
Riachão	-	-	1	1	-	2	-
Riachão	-	-	1	1	-	2	-
Riachão do Bacamarte	-	-	2	-	-	-	1
Riachão do Bacamarte	-	-	2	-	-	-	1
Riachão do Poço	-	-	1	2	1	2	1
Riachão do Poço	-	-	1	2	1	2	1
Riacho de Santo Antônio	-	1	-	-	1	1	1
Riacho de Santo Antônio	-	1	-	-	1	1	1
Riacho dos Cavalos	2	2	4	3	-	2	-
Riacho dos Cavalos	2	2	4	3	-	2	-
Rio Tinto	1	5	3	1	6	6	8
Barra do Mamanguape	-	1	-	-	1	-	-
Rio Tinto	1	4	3	1	5	4	7
Salema	-	-	-	-	-	2	1
Salgadinho	-	-	-	-	-	-	-
Salgadinho	-	-	-	-	-	-	-
São José da Batalha	-	-	-	-	-	-	-
Salgado de São Félix	-	1	2	1	5	1	3
Dois Riachos	-	-	-	1	2	-	1
Feira Nova	-	-	1	-	1	-	-
Salgado de São Félix	-	1	1	-	2	1	2
Santa Cecília	-	2	-	2	-	-	-
Santa Cecília	-	2	-	2	-	-	-
Santa Cruz	-	-	2	3	-	1	2
Santa Cruz	-	-	2	3	-	1	2
Santa Helena	1	2	-	-	1	2	-

Tabela 02 - Óbitos de pessoas que haviam residido com moradores dos domicílios particulares, ocorridos de agosto de 2009 a julho de 2010, por grupos de idade das pessoas ao falecerem, segundo as mesorregiões, as microrregiões, os municípios, os distritos e os bairros - Paraíba - 2010

Mesorregiões, microrregiões, municípios, distritos e bairros	Óbitos de pessoas que haviam residido com moradores dos domicílios particulares, ocorridos de agosto de 2009 a julho de 2010						
	Grupos de idade das pessoas ao falecerem						
	20 a 24 anos	25 a 29 anos	30 a 34 anos	35 a 39 anos	40 a 44 anos	45 a 49 anos	50 a 54 anos
Santa Helena	1	2	-	-	1	2	-
Santa Inês	-	1	-	-	1	3	1
Santa Inês	-	1	-	-	1	3	1
Santa Luzia	3	4	3	1	2	6	6
Santa Luzia	3	4	3	1	2	6	6
Santa Rita	32	27	28	30	29	24	44
Nossa Senhora do Livramento	2	5	3	4	2	2	1
Santa Rita	30	22	25	26	27	22	43
Santa Teresinha	2	-	1	1	1	1	2
Santa Teresinha	2	-	1	1	1	1	2
Santana de Mangueira	-	-	-	-	1	2	1
Santana de Mangueira	-	-	-	-	1	2	1
Santana dos Garrotes	-	2	1	-	-	4	-
Pitombeira de Dentro	-	-	-	-	-	1	-
Santana dos Garrotes	-	2	1	-	-	3	-
Santo André	-	-	-	-	-	1	1
Santo André	-	-	-	-	-	1	1
São Bentinho	-	1	-	-	1	1	1
São Bentinho	-	1	-	-	1	1	1
São Bento	8	10	4	7	5	10	4
São Bento	8	10	4	7	5	10	4
São Domingos	-	1	-	1	-	1	-
São Domingos	-	1	-	1	-	1	-
São Domingos do Cariri	-	-	-	-	-	-	-
São Domingos do Cariri	-	-	-	-	-	-	-
São Francisco	-	-	1	1	-	1	-
São Francisco	-	-	1	1	-	1	-
São João do Cariri	-	1	-	1	1	1	4
São João do Cariri	-	1	-	1	1	1	4
São João do Rio do Peixe	2	1	1	1	3	3	3
São João do Rio do Peixe	1	1	1	1	3	3	1
Umari	1	-	-	-	-	-	2
São João do Tigre	1	-	-	1	3	1	1
Santa Maria	1	-	-	1	2	-	1
São João do Tigre	-	-	-	-	1	1	-
São José da Lagoa Tapada	-	-	-	-	1	1	2
São José da Lagoa Tapada	-	-	-	-	1	1	2
São José de Caiana	4	2	-	-	1	1	1
São José de Caiana	4	2	-	-	1	1	1
São José de Espinharas	-	-	1	-	1	1	-
São José de Espinharas	-	-	1	-	1	1	-
São José de Piranhas	2	2	2	2	3	5	1
Bom Jesus	-	-	-	-	-	1	-
São José de Piranhas	2	2	2	2	3	4	1
São José de Princesa	-	1	1	-	-	2	2
São José de Princesa	-	1	1	-	-	2	2
São José do Bonfim	1	1	1	1	1	-	2
São José do Bonfim	1	1	1	1	1	-	2
São José do Brejo do Cruz	1	-	1	-	-	-	-
São José do Brejo do Cruz	1	-	1	-	-	-	-
São José do Sabugi	-	-	-	3	-	3	2
São José do Sabugi	-	-	-	3	-	3	2
São José dos Cordeiros	-	-	-	1	2	2	-
São José dos Cordeiros	-	-	-	1	2	2	-
São José dos Ramos	-	2	1	1	1	-	-
São José dos Ramos	-	2	1	1	1	-	-
São Mamede	2	-	-	2	1	1	-
São Mamede	2	-	-	2	1	1	-
São Miguel de Taipu	-	2	1	1	1	-	-
São Miguel de Taipu	-	2	1	1	1	-	-
São Sebastião de Lagoa de Roça	3	5	2	4	4	2	2

ANUÁRIO ESTATÍSTICO DO ESTADO DA PARAÍBA - 2011

II - Características Demográficas e Sociais

2.2 - Qualidade de Vida

2.2.2 - Saúde

2.2.2.2 - Óbitos - Mortalidade

Tabela 02 - Óbitos de pessoas que haviam residido com moradores dos domicílios particulares, ocorridos de agosto de 2009 a julho de 2010, por grupos de idade das pessoas ao falecerem, segundo as mesorregiões, as microrregiões, os municípios, os distritos e os bairros - Paraíba - 2010

Mesorregiões, microrregiões, municípios, distritos e bairros	Óbitos de pessoas que haviam residido com moradores dos domicílios particulares, ocorridos de agosto de 2009 a julho de 2010						
	Grupos de idade das pessoas ao falecerem						
	20 a 24 anos	25 a 29 anos	30 a 34 anos	35 a 39 anos	40 a 44 anos	45 a 49 anos	50 a 54 anos
São Sebastião de Lagoa de Roça	3	5	2	4	4	2	2
São Sebastião do Umbuzeiro	-	-	-	1	-	1	2
São Sebastião do Umbuzeiro	-	-	-	1	-	1	2
Sapé	12	6	7	15	11	9	21
Renascença	-	-	-	-	-	-	1
Sapé	12	6	7	15	11	9	20
Seridó	2	1	-	-	2	3	3
São Vicente do Seridó	2	1	-	-	2	3	3
Seridó	-	-	-	-	-	-	-
Serra Branca	1	-	1	2	2	6	5
Santa Luzia do Cariri	-	-	-	-	-	-	-
Serra Branca	1	-	1	2	2	6	4
Sucuru	-	-	-	-	-	-	1
Serra da Raiz	-	-	-	2	2	-	1
Serra da Raiz	-	-	-	2	2	-	1
Serra Grande	1	-	-	-	-	-	-
Serra Grande	1	-	-	-	-	-	-
Serra Redonda	1	-	2	1	3	1	3
Serra Redonda	1	-	2	1	3	1	3
Serraria	-	-	1	1	-	2	-
Serraria	-	-	1	1	-	2	-
Sertãozinho	-	-	-	-	-	1	-
Sertãozinho	-	-	-	-	-	1	-
Sobrado	2	-	-	1	2	1	3
Sobrado	2	-	-	1	2	1	3
Solânea	6	2	5	6	8	11	7
Solânea	6	2	5	6	8	11	7
Soledade	4	3	5	-	4	6	-
Bom Sucesso	-	-	-	-	1	-	-
Soledade	4	3	5	-	3	6	-
Sossêgo	2	1	1	-	2	-	1
Sossêgo	2	1	1	-	2	-	1
Sousa	13	15	12	6	14	19	28
Sousa	13	15	12	6	14	19	28
Sumé	1	1	4	3	1	8	10
Pio X	-	-	-	1	-	-	-
Sumé	1	1	4	2	1	8	10
Tacima	-	-	1	3	2	1	1
Tacima	-	-	1	3	2	1	1
Taperoá	2	2	3	1	4	1	3
Taperoá	2	2	3	1	4	1	3
Tavares	2	1	3	3	2	6	2
Tavares	2	1	3	3	2	6	2
Teixeira	5	3	1	3	4	5	3
Teixeira	5	3	1	3	4	5	3
Tenório	-	-	-	-	-	-	1
Tenório	-	-	-	-	-	-	1
Triunfo	1	1	3	-	3	2	1
Triunfo	1	1	3	-	3	2	1
Uiraúna	7	3	2	-	3	3	4
Uiraúna	7	3	2	-	3	3	4
Umbuzeiro	1	3	1	2	4	1	1
Mata Virgem	1	1	1	-	1	-	-
Umbuzeiro	-	2	-	2	3	1	1
Várzea	-	1	-	-	1	-	-
Várzea	-	1	-	-	1	-	-
Vieirópolis	-	-	-	1	-	-	1
Vieirópolis	-	-	-	1	-	-	1
Vista Serrana	-	1	2	-	1	-	-
Vista Serrana	-	1	2	-	1	-	-
Zabelê	-	-	2	-	1	-	-

ANUÁRIO ESTATÍSTICO DO ESTADO DA PARAÍBA - 2011

II - Características Demográficas e Sociais

2.2 - Qualidade de Vida

2.2.2 - Saúde

2.2.2.2 - Óbitos - Mortalidade

Tabela 02 - Óbitos de pessoas que haviam residido com moradores dos domicílios particulares, ocorridos de agosto de 2009 a julho de 2010, por grupos de idade das pessoas ao falecerem, segundo as mesorregiões, as microrregiões, os municípios, os distritos e os bairros - Paraíba - 2010 — **10 de 12**

Mesorregiões, microrregiões, municípios, distritos e bairros	Óbitos de pessoas que haviam residido com moradores dos domicílios particulares, ocorridos de agosto de 2009 a julho de 2010						
	Grupos de idade das pessoas ao falecerem						
	20 a 24 anos	25 a 29 anos	30 a 34 anos	35 a 39 anos	40 a 44 anos	45 a 49 anos	50 a 54 anos
Municípios e Bairros							
Bayeux	40	31	20	33	31	21	28
Alto da Boa Vista	3	3	1	-	1	1	3
Baralho	2	1	-	-	-	-	-
Brasília	-	1	2	1	2	-	-
Centro	10	3	4	3	2	3	5
Comercial Norte	1	3	1	2	4	1	2
Imaculada	2	5	3	6	5	4	6
Jardim Aeroporto	3	-	1	2	4	3	1
Jardim São Severino	-	-	1	2	1	-	-
Jardim São Vicente	1	3	-	1	-	1	-
Mário Andreazza	10	5	2	6	4	2	-
Rio do Meio	2	1	2	2	2	2	-
São Bento	3	2	1	1	1	1	5
Sesi	1	1	1	5	3	2	6
Tambay	1	1	1	2	2	1	-
Campina Grande	67	90	65	57	104	98	122
Acácio Figueiredo	3	2	3	1	1	5	2
Alto Branco	-	4	2	2	-	2	6
Araxá	1	-	1	1	-	-	-
Bela Vista	1	-	3	-	2	1	5
Bodocongó	1	2	2	2	2	3	4
Castelo Branco	-	-	-	-	1	-	2
Catolé	2	2	4	2	7	2	4
Centenário	-	1	-	2	4	1	2
Centro de Campina Grande	-	-	-	1	2	1	2
Cidades	4	3	4	2	3	4	2
Conceição	-	2	-	-	-	1	1
Cruzeiro	-	4	2	1	3	7	4
Cuites	-	-	-	-	-	-	-
Dinamérica	-	2	2	2	-	1	1
Distrito Industrial	-	-	1	-	-	-	-
Estação Velha	-	-	-	1	-	1	1
Itararé	-	-	-	-	2	-	-
Jardim Continental	-	1	2	-	1	-	-
Jardim Paulistano	-	-	2	1	3	1	-
Jardim Quarenta	-	2	-	2	1	3	1
Jardim Tavares	-	-	2	-	-	1	-
Jeremias	4	5	2	1	1	3	6
José Pinheiro	1	9	5	7	5	8	6
Lauritzen	-	-	1	-	-	-	2
Liberdade	4	4	3	1	6	7	8
Louzeiro	1	1	-	-	-	-	1
Malvinas	5	7	5	3	8	7	10
Mirante	-	-	-	-	-	-	-
Monte Castelo	1	4	1	3	3	5	-
Monte Santo	2	2	-	1	2	1	5
Nações	-	-	-	-	-	-	-
Nova Brasília	5	2	2	1	4	3	5
Novo Bodocongo	-	-	1	-	-	-	-
Palmeira	2	-	2	-	2	-	1
Pedregal	9	6	2	3	3	-	3
Prata	-	1	-	1	1	-	1
Presidente Médici	-	-	-	1	2	-	2
Quarenta	-	-	-	1	2	4	3
Ramadinha	1	1	-	-	2	-	-
Sandra Cavalcante	3	3	2	1	3	3	1
Santa Cruz	1	3	1	3	4	3	4
Santa Rosa	2	-	3	-	-	2	3
Santo Antônio	1	1	-	1	1	2	1

ANUÁRIO ESTATÍSTICO DO ESTADO DA PARAÍBA - 2011

II - Características Demográficas e Sociais

2.2 - Qualidade de Vida

2.2.2 - Saúde

2.2.2.2 - Óbitos - Mortalidade

Tabela 02 - Óbitos de pessoas que haviam residido com moradores dos domicílios particulares, ocorridos de agosto de 2009 a julho de 2010, por grupos de idade das pessoas ao falecerem, segundo as mesorregiões, as microrregiões, os municípios, os distritos e os bairros - Paraíba - 2010 — **11 de 12**

Mesorregiões, microrregiões, municípios, distritos e bairros	Óbitos de pessoas que haviam residido com moradores dos domicílios particulares, ocorridos de agosto de 2009 a julho de 2010						
	Grupos de idade das pessoas ao falecerem						
	20 a 24 anos	25 a 29 anos	30 a 34 anos	35 a 39 anos	40 a 44 anos	45 a 49 anos	50 a 54 anos
São José	1	-	-	-	1	1	1
Serrotão	-	2	-	2	1	1	5
Tambor	1	2	1	1	4	-	3
Três Irmãs	1	3	-	1	4	8	2
Universitário	2	1	1	1	1	-	1
Velame	2	1	-	1	1	-	1
Vila Cabral	1	2	2	1	2	-	3
Ingá	-	1	-	3	1	2	1
Bela Vista	-	-	-	-	1	-	-
Cazuzinha	-	-	-	-	-	-	-
Centro	-	-	-	-	-	-	-
Estação	-	-	-	-	-	-	1
Imbioca	-	-	-	-	-	-	-
Jardim Farias	-	-	-	-	-	-	-
Senzala	-	-	-	-	-	-	-
João Pessoa	147	141	110	97	136	172	242
Aeroclube	2	-	3	-	2	2	7
Água Fria	1	-	-	-	-	-	2
Altiplano Cabo Branco	1	-	2	-	2	1	1
Alto do Céu	11	10	8	4	2	6	4
Alto do Mateus	2	-	2	1	4	3	8
Anatólia	-	-	-	-	-	-	-
Bancários	2	4	-	4	2	1	5
Barra de Gramame	-	-	-	-	-	-	1
Bessa	1	1	-	-	2	2	2
Brisamar	1	-	1	-	-	2	-
Cabo Branco	-	2	1	-	-	-	4
Castelo Branco	2	2	2	2	4	3	2
Centro	-	-	-	1	-	-	2
Cidade dos Colibris	-	-	-	-	-	4	-
Costa do Sol	2	3	-	2	-	1	1
Costa e Silva	2	2	1	1	2	1	6
Cristo Redentor	7	14	9	4	11	7	13
Cruz das Armas	6	4	6	6	5	11	13
Cuiá	-	-	-	-	-	-	1
Distrito Industrial	1	-	-	-	-	-	2
Ernani Sátiro	-	2	-	2	1	4	8
Ernesto Geisel	1	2	-	2	1	5	4
Estados	1	-	-	2	1	2	5
Expedicionários	-	-	-	1	1	1	1
Funcionários	3	1	1	2	3	2	5
Gramame	7	5	1	2	6	5	6
Grotão	1	1	1	1	-	1	3
Ilha do Bispo	3	2	2	-	4	6	4
Indústrias	1	2	1	1	4	1	3
Ipês	6	2	2	1	2	4	1
Jaguaribe	2	2	3	1	5	5	4
Jardim Cidade Universitária	1	1	2	3	3	7	3
Jardim Oceania	1	2	2	2	1	3	2
Jardim São Paulo	1	2	-	-	1	1	2
Jardim Veneza	7	3	2	3	3	3	9
João Agripino	-	-	-	-	-	-	-
João Paulo II	8	3	3	1	2	3	1
José Américo	3	5	-	1	3	5	4
Manaíra	3	1	3	1	2	4	2
Mandacarú	7	7	3	4	1	5	5
Mangabeira	8	8	7	15	15	13	26
Miramar	2	1	-	-	-	2	1
Mucumago	2	2	1	-	3	1	2
Mumbaba	-	2	-	1	2	1	2
Oitizeiro	6	12	9	8	8	8	15

Tabela 02 - Óbitos de pessoas que haviam residido com moradores dos domicílios particulares, ocorridos de agosto de 2009 a julho de 2010, por grupos de idade das pessoas ao falecerem, segundo as mesorregiões, as microrregiões, os municípios, os distritos e os bairros - Paraíba - 2010

Mesorregiões, microrregiões, municípios, distritos e bairros	Óbitos de pessoas que haviam residido com moradores dos domicílios particulares, ocorridos de agosto de 2009 a julho de 2010						
	Grupos de idade das pessoas ao falecerem						
	20 a 24 anos	25 a 29 anos	30 a 34 anos	35 a 39 anos	40 a 44 anos	45 a 49 anos	50 a 54 anos
Padre Zé	4	2	4	1	2	2	2
Paratibe	5	1	3	-	-	3	1
Pedro Gondim	-	-	-	-	1	1	-
Penha	-	1	1	-	1	-	2
Planalto da Boa Esperança	2	2	-	-	-	2	2
Ponta do Seixas	1	-	-	-	-	-	-
Portal do Sol	-	1	-	1	-	1	2
Roger	6	3	2	2	4	1	3
São José	2	2	5	2	1	4	1
Tambaú	-	-	2	-	-	1	3
Tambauzinho	-	-	-	1	-	-	1
Tambiá	-	-	-	-	-	1	1
Torre	1	1	2	-	1	6	7
Treze de Maio	1	1	5	1	5	1	1
Trincheiras	2	5	2	2	1	1	3
Valentina	4	4	2	1	3	6	8
Varadouro	-	3	1	1	2	1	3
Varjão	3	2	2	6	7	5	9
Patos	19	28	24	25	29	24	34
Alto da Tubiba	-	-	-	2	-	-	-
Ana Leite	-	-	-	-	-	-	-
Bela Vista	1	-	1	1	1	1	2
Belo Horizonte	1	-	2	3	5	2	3
Bivar Olinto	4	1	-	-	-	1	-
Brasília	-	1	-	-	-	-	1
Centro	1	1	1	1	1	1	1
Distrito Industrial	-	-	-	-	-	-	-
Jardim Magnólia	-	-	-	-	-	-	-
Jatobá	-	2	-	1	1	-	1
Liberdade	1	3	3	3	3	2	2
Maternidade	-	2	1	2	-	3	2
Monte Castelo	-	1	-	-	2	1	-
Morada do Sol	-	-	-	-	-	1	-
Morro	-	1	2	-	1	1	1
Noé Trajano	-	-	-	-	-	1	-
Nova Conquista	-	-	2	1	1	-	-
Novo Horizonte	-	-	-	-	1	1	-
Salgadinho	1	-	-	-	-	-	-
Santa Cecília	-	-	-	-	-	2	-
Santo Antônio	-	-	-	1	1	1	2
São Sebastião	3	6	8	5	2	1	8
Sete Casas	2	-	-	1	1	-	3
Pombal	5	9	6	9	7	9	18
Centro	1	1	2	-	2	2	1
Jardim Rogério	-	3	1	1	-	1	7
Nova Vida	2	-	1	3	-	2	5
Pereiros	1	-	1	2	3	2	4
Santa Rosa	1	2	1	3	1	2	-
Santa Luzia	3	4	3	1	2	6	6
Antônio Bento	-	1	-	-	1	1	-
Centro	1	1	-	-	-	-	-
Frei Damião	-	-	-	-	-	-	1
Nossa Senhora de Fátima	-	-	-	-	-	-	1
São José	-	1	-	-	1	1	2
São Sebastião	1	1	2	1	-	3	1

Fonte: IBGE - Resultados do Universo do Censo Demográfico 2010

ANUÁRIO ESTATÍSTICO DO ESTADO DA PARAÍBA - 2011

II - Características Demográficas e Sociais

2 - Demografia

2.2.2 - Saúde

2.2.2.2 - Óbitos - Mortalidade

Tabela 03 - Óbitos de pessoas que haviam residido com moradores dos domicílios particulares, ocorridos de agosto de 2009 a julho de 2010, por grupos de idade (55 anos a 80 ou mais) das pessoas ao falecerem, segundo as mesorregiões, as microrregiões, os municípios, os distritos e os bairros - Paraíba - 2010 — **1 de 12**

Mesorregiões, microrregiões, municípios, distritos e bairros	Óbitos de pessoas que haviam residido com moradores dos domicílios particulares, ocorridos de agosto de 2009 a julho de 2010						
	Grupos de idade das pessoas ao falecerem						
	55 a 59 anos	60 a 64 anos	65 a 69 anos	70 a 74 anos	75 a 79 anos	80 anos ou mais	Sem declaração
Total	**1 117**	**1 490**	**1 663**	**1 885**	**1 960**	**6 737**	**-**
Mesorregiões							
Agreste Paraibano	343	480	541	667	695	2 478	-
Borborema	71	131	118	143	182	660	-
Mata Paraibana	451	552	632	674	674	2 039	-
Sertão Paraibano	252	327	372	401	409	1 560	-
Microrregiões							
Brejo Paraibano	33	47	52	77	86	243	-
Cajazeiras	42	75	81	78	86	312	-
Campina Grande	148	195	223	245	256	929	-
Cariri Ocidental	24	55	48	63	78	280	-
Cariri Oriental	13	32	29	34	39	129	-
Catolé do Rocha	25	39	34	54	40	207	-
Curimataú Ocidental	32	38	51	56	67	291	-
Curimataú Oriental	22	46	48	54	40	202	-
Esperança	15	24	19	32	17	129	-
Guarabira	50	71	83	98	117	351	-
Itabaiana	29	42	52	66	76	234	-
Itaporanga	30	23	34	28	41	107	-
João Pessoa	335	426	476	499	469	1 475	-
Litoral Norte	55	53	62	59	84	238	-
Litoral Sul	21	33	37	35	45	95	-
Patos	36	54	63	58	63	240	-
Piancó	20	28	39	35	28	107	-
Sapé	40	40	57	81	76	231	-
Seridó Ocidental Paraibano	15	11	12	19	33	106	-
Seridó Oriental Paraibano	19	33	29	27	32	145	-
Serra do Teixeira	34	37	38	43	56	197	-
Sousa	65	71	83	105	95	390	-
Umbuzeiro	14	17	13	39	36	99	-
Municípios e Distritos							
Água Branca	6	2	5	2	5	16	-
Água Branca	6	2	5	2	5	16	-
Aguiar	2	2	3	3	-	6	-
Aguiar	2	2	3	3	-	6	-
Alagoa Grande	6	16	9	21	24	74	-
Alagoa Grande	6	16	9	21	24	74	-
Alagoa Nova	6	8	10	17	18	52	-
Alagoa Nova	6	8	10	17	18	52	-
Alagoinha	2	5	8	6	8	29	-
Alagoinha	2	5	8	6	8	29	-
Alcantil	1	1	2	3	3	8	-
Alcantil	1	1	2	3	3	8	-
Algodão de Jandaíra	-	-	-	-	-	3	-
Algodão de Jandaíra	-	-	-	-	-	3	-
Alhandra	5	4	8	7	11	16	-
Alhandra	5	4	8	7	11	16	-
Amparo	1	-	-	-	1	7	-
Amparo	1	-	-	-	1	7	-
Aparecida	-	-	2	2	7	17	-
Aparecida	-	-	2	2	7	17	-
Araçagi	3	6	6	11	10	32	-
Araçagi	3	6	6	11	10	32	-

ANUÁRIO ESTATÍSTICO DO ESTADO DA PARAÍBA - 2011

II - Características Demográficas e Sociais

2 - Demografia

2.2.2 - Saúde

2.2.2.2 - Óbitos - Mortalidade

Tabela 03 - Óbitos de pessoas que haviam residido com moradores dos domicílios particulares, ocorridos de agosto de 2009 a julho de 2010, por grupos de idade das pessoas ao falecerem, segundo as mesorregiões, as microrregiões, os municípios, os distritos e os bairros - Paraíba - 2010 — **2 de 12**

Mesorregiões, microrregiões, municípios, distritos e bairros	Óbitos de pessoas que haviam residido com moradores dos domicílios particulares, ocorridos de agosto de 2009 a julho de 2010 — Grupos de idade das pessoas ao falecerem						
	55 a 59 anos	60 a 64 anos	65 a 69 anos	70 a 74 anos	75 a 79 anos	80 anos ou mais	Sem declaração
Arara	11	6	7	11	8	51	-
Arara	11	6	7	11	8	51	-
Araruna	5	13	7	8	4	40	-
Araruna	5	13	7	8	4	40	-
Areia	11	10	9	9	14	41	-
Areia	7	5	6	8	9	29	-
Cepilho	1	1	1	-	1	4	-
Mata Limpa	-	3	2	1	2	4	-
Muquém	3	1	-	-	2	4	-
Areia de Baraúnas	1	-	1	1	1	7	-
Areia de Baraúnas	1	-	1	1	1	7	-
Areial	3	1	-	4	-	15	-
Areial	3	1	-	4	-	15	-
Aroeiras	5	4	2	17	13	33	-
Aroeiras	3	3	1	14	10	21	-
Pedro Velho	2	1	1	3	3	12	-
Assunção	-	-	2	2	1	5	-
Assunção	-	-	2	2	1	5	-
Baía da Traição	4	2	2	1	4	9	-
Baía da Traição	4	2	2	1	4	9	-
Bananeiras	7	7	9	10	17	33	-
Bananeiras	2	4	3	9	8	14	-
Maia	5	3	1	-	5	15	-
Taboleiro	-	-	5	1	4	4	-
Baraúna	-	-	3	-	1	18	-
Baraúna	-	-	3	-	1	18	-
Barra de Santa Rosa	2	2	4	3	8	29	-
Barra de Santa Rosa	2	2	4	3	8	29	-
Barra de Santana	2	3	2	3	4	17	-
Barra de Santana	2	3	2	3	4	17	-
Barra de São Miguel	1	-	1	-	4	12	-
Barra de São Miguel	1	-	1	-	4	12	-
Bayeux	35	52	60	54	48	138	-
Bayeux	35	52	60	54	48	138	-
Belém	7	7	7	9	12	49	-
Belém	7	6	7	7	10	36	-
Rua Nova	-	1	-	2	2	13	-
Belém do Brejo do Cruz	4	5	2	5	2	14	-
Belém do Brejo do Cruz	4	5	2	5	2	14	-
Bernardino Batista	-	-	-	2	-	3	-
Bernardino Batista	-	-	-	2	-	3	-
Boa Ventura	3	2	-	5	3	11	-
Boa Ventura	3	2	-	5	3	11	-
Boa Vista	2	2	1	4	2	19	-
Boa Vista	2	2	1	4	2	19	-
Bom Jesus	-	-	1	3	2	5	-
Bom Jesus	-	-	1	3	2	5	-
Bom Sucesso	1	3	4	1	-	9	-
Bom Sucesso	1	3	4	1	-	9	-
Bonito de Santa Fé	4	9	6	6	2	14	-
Bonito de Santa Fé	3	5	6	6	2	13	-
Viana	1	4	-	-	-	1	-
Boqueirão	5	12	8	11	11	29	-
Boqueirão	4	12	8	10	10	26	-
Marinho	1	-	-	1	1	3	-
Borborema	1	2	3	3	1	9	-
Borborema	1	2	3	3	1	9	-
Brejo do Cruz	3	7	7	7	2	29	-
Brejo do Cruz	3	7	7	7	2	29	-
Brejo dos Santos	-	1	2	2	3	14	-
Brejo dos Santos	-	1	2	2	3	14	-

ANUÁRIO ESTATÍSTICO DO ESTADO DA PARAÍBA - 2011

II - Características Demográficas e Sociais

2 - Demografia

2.2.2 - Saúde

2.2.2.2 - Óbitos - Mortalidade

Tabela 03 - Óbitos de pessoas que haviam residido com moradores dos domicílios particulares, ocorridos de agosto de 2009 a julho de 2010, por grupos de idade das pessoas ao falecerem, segundo as mesorregiões, as microrregiões, os municípios, os distritos e os bairros - Paraíba - 2010 — **3 de 12**

Mesorregiões, microrregiões, municípios, distritos e bairros	Óbitos de pessoas que haviam residido com moradores dos domicílios particulares, ocorridos de agosto de 2009 a julho de 2010 — Grupos de idade das pessoas ao falecerem						
	55 a 59 anos	60 a 64 anos	65 a 69 anos	70 a 74 anos	75 a 79 anos	80 anos ou mais	Sem declaração
Caaporã	5	12	16	7	15	13	-
Caaporã	5	10	13	4	9	10	-
Cupissura	-	2	3	3	6	3	-
Cabaceiras	-	2	4	1	4	11	-
Cabaceiras	-	2	4	1	4	11	-
Cabedelo	20	19	21	20	20	70	-
Cabedelo	16	17	19	19	19	63	-
Renascer	4	2	2	1	1	7	-
Cachoeira dos Índios	4	3	5	2	3	19	-
Balanços	-	-	-	-	-	-	-
Cachoeira dos Índios	2	3	5	1	1	12	-
Fátima	1	-	-	1	1	3	-
São José de Marimbas	1	-	-	-	1	4	-
Cacimba de Areia	2	1	4	4	-	5	-
Cacimba de Areia	2	1	4	4	-	5	-
Cacimba de Dentro	4	10	8	8	5	39	-
Cacimba de Dentro	4	10	8	8	5	39	-
Cacimbas	2	1	2	3	4	8	-
Cacimbas	2	1	2	3	4	8	-
Caiçara	1	5	9	7	9	16	-
Caiçara	1	5	9	7	9	16	-
Cajazeiras	14	25	23	28	39	112	-
Cajazeiras	14	25	21	24	35	102	-
Engenheiro Ávidos	-	-	2	4	4	10	-
Cajazeirinhas	-	-	-	3	-	3	-
Cajazeirinhas	-	-	-	3	-	3	-
Caldas Brandão	1	2	1	4	5	15	-
Caldas Brandão	1	2	1	4	5	15	-
Camalaú	2	2	-	2	2	10	-
Camalaú	2	2	-	2	2	9	-
Pindurão	-	-	-	-	-	1	-
Campina Grande	120	149	173	187	204	678	-
Campina Grande	115	136	165	179	195	625	-
Catolé	-	5	-	2	-	8	-
Galante	2	1	6	2	3	18	-
São José da Mata	3	7	2	4	6	27	-
Capim	-	3	1	1	-	2	-
Capim	-	2	1	1	-	2	-
Olho d'Água do Serrão	-	1	-	-	-	-	-
Caraúbas	-	2	1	1	4	9	-
Caraúbas	-	2	1	1	4	9	-
Carrapateira	-	-	1	2	-	1	-
Carrapateira	-	-	1	2	-	1	-
Casserengue	1	4	2	3	3	12	-
Casserengue	1	4	2	3	3	12	-
Catingueira	-	3	2	2	1	8	-
Catingueira	-	2	2	2	1	5	-
Itajubatiba	-	1	-	-	-	3	-
Catolé do Rocha	9	8	6	14	13	59	-
Catolé do Rocha	9	7	4	12	9	49	-
Coronel Maia	-	1	1	-	2	6	-
Picos	-	-	1	2	2	4	-
Caturité	1	3	2	1	1	6	-
Caturité	1	3	2	1	1	6	-
Conceição	13	7	6	6	6	19	-
Cardoso	-	1	1	-	-	1	-
Conceição	13	6	5	6	6	18	-
Montevidéo	-	-	-	-	-	-	-
Condado	4	1	3	4	1	20	-
Condado	4	1	3	4	1	20	-
Conde	9	6	11	10	7	24	-

Tabela 03 - Óbitos de pessoas que haviam residido com moradores dos domicílios particulares, ocorridos de agosto de 2009 a julho de 2010, por grupos de idade das pessoas ao falecerem, segundo as mesorregiões, as microrregiões, os municípios, os distritos e os bairros - Paraíba - 2010 — 4 de 12

Mesorregiões, microrregiões, municípios, distritos e bairros	Óbitos de pessoas que haviam residido com moradores dos domicílios particulares, ocorridos de agosto de 2009 a julho de 2010 — Grupos de idade das pessoas ao falecerem						
	55 a 59 anos	60 a 64 anos	65 a 69 anos	70 a 74 anos	75 a 79 anos	80 anos ou mais	Sem declaração
Conde	8	5	11	8	6	22	-
Jacumã	1	1	-	2	1	2	-
Congo	1	5	3	2	1	11	-
Congo	1	5	3	2	1	11	-
Coremas	7	7	8	4	10	39	-
Coremas	7	7	8	4	10	39	-
Coxixola	-	4	-	-	-	6	-
Coxixola	-	4	-	-	-	6	-
Cruz do Espírito Santo	6	7	14	6	11	21	-
Cruz do Espírito Santo	6	7	14	6	11	21	-
Cubati	5	4	3	3	4	12	-
Cubati	5	4	3	3	4	12	-
Cuité	5	6	8	8	12	53	-
Cuité	4	6	6	7	10	45	-
Melo	1	-	2	1	2	8	-
Cuité de Mamanguape	1	4	1	3	7	13	-
Cuité de Mamanguape	1	4	1	3	7	13	-
Cuitegi	3	2	2	2	7	12	-
Cuitegi	3	2	2	2	7	12	-
Curral de Cima	2	3	3	1	1	5	-
Curral de Cima	2	3	3	1	1	5	-
Curral Velho	1	-	1	-	-	2	-
Curral Velho	1	-	1	-	-	2	-
Damião	-	1	-	2	2	9	-
Damião	-	1	-	2	2	9	-
Desterro	1	4	4	4	2	20	-
Desterro	1	4	4	4	2	20	-
Diamante	1	3	3	3	1	12	-
Diamante	1	3	2	3	1	11	-
Vazante	-	-	1	-	-	1	-
Dona Inês	1	5	5	8	3	11	-
Dona Inês	1	5	5	8	3	11	-
Duas Estradas	3	-	3	6	2	9	-
Duas Estradas	3	-	3	6	2	9	-
Emas	-	1	2	-	1	6	-
Emas	-	1	2	-	1	6	-
Esperança	8	17	13	25	12	68	-
Esperança	8	17	13	25	12	68	-
Fagundes	2	4	4	5	3	20	-
Fagundes	2	4	4	5	3	20	-
Frei Martinho	1	4	-	1	-	8	-
Frei Martinho	1	4	-	1	-	8	-
Gado Bravo	-	4	2	5	4	12	-
Gado Bravo	-	4	2	5	4	12	-
Guarabira	13	32	22	33	46	118	-
Cachoeira	3	1	-	2	4	5	-
Guarabira	10	31	22	31	42	113	-
Gurinhém	1	5	8	3	7	32	-
Gurinhém	1	5	8	3	7	32	-
Gurjão	1	1	2	3	-	15	-
Gurjão	1	1	2	3	-	15	-
Ibiara	1	2	5	2	2	12	-
Cachoeirinha	1	-	1	-	-	-	-
Ibiara	-	2	4	2	2	12	-
Igaracy	1	5	5	3	1	7	-
Igaracy	1	5	5	3	1	7	-
Imaculada	2	-	3	7	4	12	-
Imaculada	2	-	3	7	4	11	-
Palmeira	-	-	-	-	-	1	-
Ingá	4	7	9	12	9	37	-
Ingá	3	7	7	12	6	26	-

ANUÁRIO ESTATÍSTICO DO ESTADO DA PARAÍBA - 2011

II - Características Demográficas e Sociais

2 - Demografia

2.2.2 - Saúde

2.2.2.2 - Óbitos - Mortalidade

Tabela 03 - Óbitos de pessoas que haviam residido com moradores dos domicílios particulares, ocorridos de agosto de 2009 a julho de 2010, por grupos de idade das pessoas ao falecerem, segundo as mesorregiões, as microrregiões, os municípios, os distritos e os bairros - Paraíba - 2010 — **5 de 12**

Mesorregiões, microrregiões, municípios, distritos e bairros	Óbitos de pessoas que haviam residido com moradores dos domicílios particulares, ocorridos de agosto de 2009 a julho de 2010 — Grupos de idade das pessoas ao falecerem						
	55 a 59 anos	60 a 64 anos	65 a 69 anos	70 a 74 anos	75 a 79 anos	80 anos ou mais	Sem declaração
Pontina	1	-	2	-	3	11	-
Itabaiana	12	7	10	22	24	54	-
Campo Grande	1	-	1	5	-	4	-
Guarita	-	-	1	2	1	6	-
Itabaiana	11	7	8	15	23	44	-
Itaporanga	8	7	12	8	18	30	-
Itaporanga	8	7	12	8	18	30	-
Itapororoca	7	8	6	6	11	31	-
Itapororoca	7	8	6	6	11	31	-
Itatuba	-	5	12	2	4	30	-
Itatuba	-	5	12	2	4	30	-
Jacaraú	6	6	5	5	11	35	-
Jacaraú	5	6	5	4	8	29	-
Timbó	1	-	-	1	3	6	-
Jericó	1	4	2	3	6	20	-
Jericó	1	4	2	3	6	20	-
João Pessoa	224	288	326	343	316	1 072	-
João Pessoa	224	288	326	343	316	1 072	-
Joca Claudino	-	2	1	1	1	2	-
Joca Claudino	-	2	1	1	1	2	-
Juarez Távora	3	4	4	3	4	16	-
Juarez Távora	3	4	4	3	4	16	-
Juazeirinho	4	4	6	4	9	30	-
Juazeirinho	4	4	6	4	9	30	-
Junco do Seridó	4	1	4	3	5	10	-
Junco do Seridó	4	1	4	3	5	10	-
Juripiranga	3	-	6	6	7	18	-
Juripiranga	3	-	6	6	7	18	-
Juru	1	2	2	5	3	13	-
Juru	1	2	2	5	3	13	-
Lagoa	-	2	1	2	1	7	-
Lagoa	-	2	1	2	1	7	-
Lagoa de Dentro	1	1	9	5	4	18	-
Lagoa de Dentro	1	1	9	5	4	18	-
Lagoa Seca	5	11	18	9	12	49	-
Lagoa Seca	5	11	18	9	12	49	-
Lastro	-	3	-	1	1	4	-
Lastro	-	3	-	1	1	4	-
Livramento	2	3	1	6	4	12	-
Livramento	2	3	1	6	4	12	-
Logradouro	3	2	1	2	2	5	-
Logradouro	3	2	1	2	2	5	-
Lucena	3	4	7	6	1	5	-
Lucena	1	1	4	5	-	3	-
Praia de Fagundes	2	3	3	1	1	2	-
Mãe d'Água	-	2	3	4	1	12	-
Mãe d'Água	-	2	3	4	1	12	-
Malta	1	11	1	4	6	20	-
Malta	1	11	1	4	6	20	-
Mamanguape	15	18	19	15	25	69	-
Mamanguape	14	18	17	13	22	67	-
Pitanga da Estrada	1	-	2	2	3	2	-
Manaíra	1	1	4	1	2	24	-
Manaíra	1	1	4	-	2	20	-
Pelo Sinal	-	-	-	1	-	4	-
Marcação	2	1	4	3	4	16	-
Camurupim	-	-	2	1	2	9	-
Marcação	2	1	2	2	2	7	-
Mari	4	9	7	12	13	51	-
Mari	4	9	7	12	13	51	-
Marizópolis	3	5	2	2	4	14	-

ANUÁRIO ESTATÍSTICO DO ESTADO DA PARAÍBA - 2011

II - Características Demográficas e Sociais

2 - Demografia

2.2.2 - Saúde

2.2.2.2 - Óbitos - Mortalidade

Tabela 03 - Óbitos de pessoas que haviam residido com moradores dos domicílios particulares, ocorridos de agosto de 2009 a julho de 2010, por grupos de idade das pessoas ao falecerem, segundo as mesorregiões, as microrregiões, os municípios, os distritos e os bairros - Paraíba - 2010 — **6 de 12**

Mesorregiões, microrregiões, municípios, distritos e bairros	Óbitos de pessoas que haviam residido com moradores dos domicílios particulares, ocorridos de agosto de 2009 a julho de 2010 — Grupos de idade das pessoas ao falecerem						
	55 a 59 anos	60 a 64 anos	65 a 69 anos	70 a 74 anos	75 a 79 anos	80 anos ou mais	Sem declaração
Marizópolis	3	5	2	2	4	14	-
Massaranduba	4	3	5	11	7	23	-
Massaranduba	4	3	5	11	7	23	-
Mataraca	3	-	4	1	1	8	-
Barra de Camaratuba	-	-	-	-	-	1	-
Mataraca	3	-	4	1	1	7	-
Matinhas	-	-	3	5	5	11	-
Matinhas	-	-	3	5	5	11	-
Mato Grosso	-	-	2	3	-	2	-
Mato Grosso	-	-	2	3	-	2	-
Maturéia	1	3	2	3	2	11	-
Maturéia	1	3	2	3	2	11	-
Mogeiro	4	5	6	4	6	20	-
Gameleira	-	-	1	-	2	5	-
Mogeiro	4	5	5	4	4	15	-
Montadas	-	2	1	1	3	11	-
Montadas	-	2	1	1	3	11	-
Monte Horebe	-	2	3	2	1	8	-
Monte Horebe	-	2	3	2	1	8	-
Monteiro	5	16	14	24	32	56	-
Monteiro	5	16	14	24	32	56	-
Mulungu	6	4	5	4	3	25	-
Mulungu	6	4	5	4	3	25	-
Natuba	6	6	3	12	2	20	-
Natuba	4	3	2	3	1	15	-
Pirauá	2	3	1	9	1	5	-
Nazarezinho	-	1	6	3	4	12	-
Nazarezinho	-	1	6	3	4	12	-
Nova Floresta	4	2	5	8	7	20	-
Nova Floresta	4	2	5	8	7	20	-
Nova Olinda	-	2	7	3	3	10	-
Nova Olinda	-	2	7	3	3	10	-
Nova Palmeira	4	1	2	3	2	8	-
Nova Palmeira	4	1	2	3	2	8	-
Olho d'Água	-	2	1	7	5	6	-
Olho d'Água	-	2	-	7	4	6	-
Socorro	-	-	1	-	1	-	-
Olivedos	-	-	1	2	3	6	-
Olivedos	-	-	1	2	3	6	-
Ouro Velho	-	2	2	1	2	10	-
Ouro Velho	-	2	2	1	2	10	-
Parari	-	-	-	1	-	4	-
Parari	-	-	-	1	-	4	-
Passagem	1	-	-	1	1	1	-
Passagem	1	-	-	1	1	1	-
Patos	28	47	52	42	54	193	-
Patos	26	46	50	42	52	190	-
Santa Gertrudes	2	1	2	-	2	3	-
Paulista	3	4	10	6	7	25	-
Ipueiras	1	-	1	-	2	4	-
Mimoso	-	-	-	-	-	4	-
Paulista	2	4	9	6	5	17	-
Pedra Branca	1	-	1	1	3	3	-
Pedra Branca	1	-	1	1	3	3	-
Pedra Lavrada	-	6	3	4	3	18	-
Pedra Lavrada	-	6	3	4	3	18	-
Pedras de Fogo	8	13	11	16	14	46	-
Pedras de Fogo	8	13	11	16	14	46	-
Pedro Régis	2	1	2	4	4	5	-
Pedro Régis	2	1	2	4	4	5	-
Piancó	10	4	7	8	1	16	-

ANUÁRIO ESTATÍSTICO DO ESTADO DA PARAÍBA - 2011

II - Características Demográficas e Sociais

2 - Demografia

2.2.2 - Saúde

2.2.2.2 - Óbitos - Mortalidade

Tabela 03 - Óbitos de pessoas que haviam residido com moradores dos domicílios particulares, ocorridos de agosto de 2009 a julho de 2010, por grupos de idade das pessoas ao falecerem, segundo as mesorregiões, as microrregiões, os municípios, os distritos e os bairros - Paraíba - 2010 — **7 de 12**

Mesorregiões, microrregiões, municípios, distritos e bairros	Óbitos de pessoas que haviam residido com moradores dos domicílios particulares, ocorridos de agosto de 2009 a julho de 2010 — Grupos de idade das pessoas ao falecerem						
	55 a 59 anos	60 a 64 anos	65 a 69 anos	70 a 74 anos	75 a 79 anos	80 anos ou mais	Sem declaração
Piancó	10	4	7	8	1	16	-
Picuí	5	8	7	9	10	36	-
Picuí	5	8	7	9	10	36	-
Pilar	4	3	5	5	3	19	-
Pilar	4	3	5	5	3	19	-
Pilões	-	3	4	3	5	9	-
Pilões	-	3	4	3	5	9	-
Pilõezinhos	-	-	3	3	3	4	-
Pilõezinhos	-	-	3	3	3	4	-
Pirpirituba	3	2	6	5	8	20	-
Pirpirituba	3	2	6	5	8	20	-
Pitimbu	3	4	2	5	5	20	-
Pitimbu	3	4	2	5	5	20	-
Pocinhos	3	4	7	8	9	41	-
Nazaré	-	-	-	-	-	4	-
Pocinhos	3	4	7	8	9	37	-
Poço Dantas	-	1	1	3	2	8	-
Poço Dantas	-	1	1	3	2	8	-
Poço de José de Moura	3	1	2	2	3	11	-
Poço de José de Moura	3	1	2	2	3	11	-
Pombal	12	17	19	19	21	90	-
Pombal	11	17	19	19	20	89	-
Várzea Comprida	1	-	-	-	1	1	-
Prata	-	-	1	-	1	14	-
Prata	-	-	1	-	1	14	-
Princesa Isabel	6	11	4	4	10	34	-
Princesa Isabel	6	11	4	4	10	34	-
Puxinanã	2	11	5	8	5	24	-
Puxinanã	2	11	5	8	5	24	-
Queimadas	12	15	15	19	18	97	-
Queimadas	12	15	15	19	18	97	-
Quixaba	1	-	1	-	1	4	-
Quixaba	1	-	1	-	1	4	-
Remígio	5	14	10	6	13	46	-
Remígio	5	14	10	6	13	46	-
Riachão	-	1	-	2	2	5	-
Riachão	-	1	-	2	2	5	-
Riachão do Bacamarte	1	2	-	6	1	9	-
Riachão do Bacamarte	1	2	-	6	1	9	-
Riachão do Poço	1	1	-	2	1	-	-
Riachão do Poço	1	1	-	2	1	-	-
Riacho de Santo Antônio	-	2	1	2	-	3	-
Riacho de Santo Antônio	-	2	1	2	-	3	-
Riacho dos Cavalos	2	2	2	3	5	16	-
Riacho dos Cavalos	2	2	2	3	5	16	-
Rio Tinto	13	7	15	19	16	45	-
Barra do Mamanguape	-	-	-	-	1	1	-
Rio Tinto	13	5	15	16	15	43	-
Salema	-	2	-	3	-	1	-
Salgadinho	1	-	1	-	3	11	-
Salgadinho	1	-	1	-	1	9	-
São José da Batalha	-	-	-	-	2	2	-
Salgado de São Félix	3	5	2	10	16	21	-
Dois Riachos	1	2	-	1	7	2	-
Feira Nova	1	1	-	2	1	2	-
Salgado de São Félix	1	2	2	7	8	17	-
Santa Cecília	-	2	2	2	5	18	-
Santa Cecília	-	2	2	2	5	18	-
Santa Cruz	2	2	1	3	3	17	-
Santa Cruz	2	2	1	3	3	17	-
Santa Helena	1	1	5	1	3	8	-

ANUÁRIO ESTATÍSTICO DO ESTADO DA PARAÍBA - 2011

II - Características Demográficas e Sociais

2 - Demografia

2.2.2 - Saúde

2.2.2.2 - Óbitos - Mortalidade

Tabela 03 - Óbitos de pessoas que haviam residido com moradores dos domicílios particulares, ocorridos de agosto de 2009 a julho de 2010, por grupos de idade das pessoas ao falecerem, segundo as mesorregiões, as microrregiões, os municípios, os distritos e os bairros - Paraíba - 2010 — **8 de 12**

Mesorregiões, microrregiões, municípios, distritos e bairros	Óbitos de pessoas que haviam residido com moradores dos domicílios particulares, ocorridos de agosto de 2009 a julho de 2010 — Grupos de idade das pessoas ao falecerem						
	55 a 59 anos	60 a 64 anos	65 a 69 anos	70 a 74 anos	75 a 79 anos	80 anos ou mais	Sem declaração
Santa Helena	1	1	5	1	3	8	-
Santa Inês	-	1	4	1	3	5	-
Santa Inês	-	1	4	1	3	5	-
Santa Luzia	4	6	3	7	12	43	-
Santa Luzia	4	6	3	7	12	43	-
Santa Rita	44	57	51	66	77	166	-
Nossa Senhora do Livramento	7	4	4	5	3	12	-
Santa Rita	37	53	47	61	74	154	-
Santa Teresinha	-	1	1	2	2	6	-
Santa Teresinha	-	1	1	2	2	6	-
Santana de Mangueira	1	-	1	-	2	1	-
Santana de Mangueira	1	-	1	-	2	1	-
Santana dos Garrotes	-	2	4	5	6	9	-
Pitombeira de Dentro	-	-	-	1	1	1	-
Santana dos Garrotes	-	2	4	4	5	8	-
Santo André	1	3	3	4	1	6	-
Santo André	1	3	3	4	1	6	-
São Bentinho	4	-	2	1	-	7	-
São Bentinho	4	-	2	1	-	7	-
São Bento	5	6	6	14	8	35	-
São Bento	5	6	6	14	8	35	-
São Domingos	2	-	1	2	2	4	-
São Domingos	2	-	1	2	2	4	-
São Domingos do Cariri	-	-	-	1	4	3	-
São Domingos do Cariri	-	-	-	1	4	3	-
São Francisco	3	3	1	2	4	5	-
São Francisco	3	3	1	2	4	5	-
São João do Cariri	1	3	3	4	3	10	-
São João do Cariri	1	3	3	4	3	10	-
São João do Rio do Peixe	6	7	11	6	13	41	-
São João do Rio do Peixe	6	6	9	3	8	30	-
Umari	-	1	2	3	5	11	-
São João do Tigre	-	2	-	1	3	6	-
Santa Maria	-	1	-	-	-	1	-
São João do Tigre	-	1	-	1	3	5	-
São José da Lagoa Tapada	2	3	3	5	4	7	-
São José da Lagoa Tapada	2	3	3	5	4	7	-
São José de Caiana	1	1	-	1	2	8	-
São José de Caiana	1	1	-	1	2	8	-
São José de Espinharas	2	2	1	2	2	10	-
São José de Espinharas	2	2	1	2	2	10	-
São José de Piranhas	3	10	10	11	6	32	-
Bom Jesus	-	-	1	-	-	2	-
São José de Piranhas	3	10	9	11	6	30	-
São José de Princesa	3	3	2	1	2	15	-
São José de Princesa	3	3	2	1	2	15	-
São José do Bonfim	1	1	-	2	1	2	-
São José do Bonfim	1	1	-	2	1	2	-
São José do Brejo do Cruz	-	1	-	-	-	2	-
São José do Brejo do Cruz	-	1	-	-	-	2	-
São José do Sabugi	1	-	2	3	2	5	-
São José do Sabugi	1	-	2	3	2	5	-
São José dos Cordeiros	-	-	2	2	2	12	-
São José dos Cordeiros	-	-	2	2	2	12	-
São José dos Ramos	1	-	1	1	5	10	-
São José dos Ramos	1	-	1	1	5	10	-
São Mamede	4	1	1	5	9	30	-
São Mamede	4	1	1	5	9	30	-
São Miguel de Taipu	-	2	1	3	3	6	-
São Miguel de Taipu	-	2	1	3	3	6	-
São Sebastião de Lagoa de Roça	4	4	5	2	2	35	-

ANUÁRIO ESTATÍSTICO DO ESTADO DA PARAÍBA - 2011

II - Características Demográficas e Sociais

2 - Demografia

2.2.2 - Saúde

2.2.2.2 - Óbitos - Mortalidade

Tabela 03 - Óbitos de pessoas que haviam residido com moradores dos domicílios particulares, ocorridos de agosto de 2009 a julho de 2010, por grupos de idade das pessoas ao falecerem, segundo as mesorregiões, as microrregiões, os municípios, os distritos e os bairros - Paraíba - 2010 — **9 de 12**

Mesorregiões, microrregiões, municípios, distritos e bairros	Óbitos de pessoas que haviam residido com moradores dos domicílios particulares, ocorridos de agosto de 2009 a julho de 2010 — Grupos de idade das pessoas ao falecerem						
	55 a 59 anos	60 a 64 anos	65 a 69 anos	70 a 74 anos	75 a 79 anos	80 anos ou mais	Sem declaração
São Sebastião de Lagoa de Roça	4	4	5	2	2	35	-
São Sebastião do Umbuzeiro	-	-	-	1	2	9	-
São Sebastião do Umbuzeiro	-	-	-	1	2	9	-
Sapé	20	18	17	42	30	96	-
Renascença	-	-	-	1	2	1	-
Sapé	20	18	17	41	28	95	-
Seridó	-	2	5	3	2	11	-
São Vicente do Seridó	-	1	4	3	2	10	-
Seridó	-	1	1	-	-	1	-
Serra Branca	1	6	2	7	10	41	-
Santa Luzia do Cariri	-	-	-	-	-	-	-
Serra Branca	1	6	2	7	10	36	-
Sucuru	-	-	-	-	-	5	-
Serra da Raiz	-	2	1	1	1	5	-
Serra da Raiz	-	2	1	1	1	5	-
Serra Grande	-	-	1	1	1	4	-
Serra Grande	-	-	1	1	1	4	-
Serra Redonda	1	-	2	2	5	19	-
Serra Redonda	1	-	2	2	5	19	-
Serraria	2	1	5	9	2	14	-
Serraria	2	1	5	9	2	14	-
Sertãozinho	5	3	1	4	2	9	-
Sertãozinho	5	3	1	4	2	9	-
Sobrado	1	-	6	4	3	10	-
Sobrado	1	-	6	4	3	10	-
Solânea	10	12	20	16	20	73	-
Solânea	10	12	20	16	20	73	-
Soledade	2	1	7	4	5	26	-
Bom Sucesso	-	-	-	-	-	8	-
Soledade	2	1	7	4	5	18	-
Sossêgo	-	2	2	4	-	7	-
Sossêgo	-	2	2	4	-	7	-
Sousa	27	18	24	45	25	126	-
Sousa	27	18	24	45	25	126	-
Sumé	6	8	11	4	10	45	-
Pio X	-	-	-	-	2	2	-
Sumé	6	8	11	4	8	43	-
Tacima	1	1	6	9	3	22	-
Tacima	1	1	6	9	3	22	-
Taperoá	6	5	10	9	6	26	-
Taperoá	6	5	10	9	6	26	-
Tavares	7	4	5	5	11	25	-
Tavares	7	4	5	5	11	25	-
Teixeira	4	6	5	8	11	19	-
Teixeira	4	6	5	8	11	19	-
Tenório	-	4	-	-	1	4	-
Tenório	-	4	-	-	1	4	-
Triunfo	3	4	7	5	7	14	-
Triunfo	3	4	7	5	7	14	-
Uiraúna	4	10	5	4	4	34	-
Uiraúna	4	10	5	4	4	34	-
Umbuzeiro	3	1	4	3	12	16	-
Mata Virgem	1	-	1	1	2	4	-
Umbuzeiro	2	1	3	2	10	12	-
Várzea	1	3	1	1	2	7	-
Várzea	1	3	1	1	2	7	-
Vieirópolis	-	2	4	3	2	13	-
Vieirópolis	-	2	4	3	2	13	-
Vista Serrana	2	1	4	-	4	6	-
Vista Serrana	2	1	4	-	4	6	-
Zabelê	-	2	-	1	1	6	-

ANUÁRIO ESTATÍSTICO DO ESTADO DA PARAÍBA - 2011

II - Características Demográficas e Sociais

2 - Demografia

2.2.2 - Saúde

2.2.2.2 - Óbitos - Mortalidade

Tabela 03 - Óbitos de pessoas que haviam residido com moradores dos domicílios particulares, ocorridos de agosto de 2009 a julho de 2010, por grupos de idade das pessoas ao falecerem, segundo as mesorregiões, as microrregiões, os municípios, os distritos e os bairros - Paraíba - 2010 — **10 de 12**

Mesorregiões, microrregiões, municípios, distritos e bairros	Óbitos de pessoas que haviam residido com moradores dos domicílios particulares, ocorridos de agosto de 2009 a julho de 2010 — Grupos de idade das pessoas ao falecerem						
	55 a 59 anos	60 a 64 anos	65 a 69 anos	70 a 74 anos	75 a 79 anos	80 anos ou mais	Sem declaração
Municípios e Bairros							
Bayeux	35	52	60	54	48	138	-
Alto da Boa Vista	3	2	5	2	2	5	-
Baralho	1	1	1	1	1	4	-
Brasília	1	1	2	2	2	10	-
Centro	4	8	7	8	11	31	-
Comercial Norte	1	2	3	2	2	4	-
Imaculada	3	5	9	8	7	15	-
Jardim Aeroporto	5	6	7	4	4	10	-
Jardim São Severino	-	3	3	1	1	3	-
Jardim São Vicente	1	-	-	2	-	2	-
Mário Andreazza	4	7	7	8	7	15	-
Rio do Meio	2	3	-	4	2	6	-
São Bento	3	4	9	5	4	11	-
Sesi	5	8	4	4	5	14	-
Tambay	2	1	1	2	-	6	-
Campina Grande	120	149	173	187	204	678	-
Acácio Figueiredo	3	2	2	8	3	16	-
Alto Branco	4	3	3	6	4	19	-
Araxá	-	-	-	1	-	2	-
Bela Vista	3	2	6	2	4	11	-
Bodocongó	2	3	5	10	8	16	-
Castelo Branco	-	1	4	-	2	4	-
Catolé	5	8	7	12	8	39	-
Centenário	3	4	4	5	7	17	-
Centro de Campina Grande	2	4	1	6	6	26	-
Cidades	-	2	3	-	2	9	-
Conceição	2	1	1	1	5	9	-
Cruzeiro	3	3	6	4	6	21	-
Cuites	-	4	-	-	1	3	-
Dinamérica	3	1	4	-	3	8	-
Distrito Industrial	-	-	-	1	-	5	-
Estação Velha	2	3	2	1	1	8	-
Itararé	1	1	-	1	1	3	-
Jardim Continental	-	-	-	-	1	2	-
Jardim Paulistano	2	-	2	2	5	9	-
Jardim Quarenta	2	-	-	1	-	9	-
Jardim Tavares	-	3	1	1	3	5	-
Jeremias	5	4	4	7	9	21	-
José Pinheiro	7	7	8	18	11	37	-
Lauritzen	1	-	1	2	3	9	-
Liberdade	9	8	9	11	10	43	-
Louzeiro	-	1	-	1	-	2	-
Malvinas	12	17	17	14	19	47	-
Mirante	-	1	-	1	-	4	-
Monte Castelo	-	2	4	9	6	13	-
Monte Santo	3	3	3	3	1	12	-
Nações	1	-	-	-	2	2	-
Nova Brasília	3	4	9	6	1	8	-
Novo Bodocongo	-	-	-	-	2	-	-
Palmeira	1	-	4	1	4	15	-
Pedregal	4	4	4	2	5	9	-
Prata	-	2	4	1	-	18	-
Presidente Médici	2	-	5	3	2	6	-
Quarenta	7	1	2	3	4	13	-
Ramadinha	-	3	-	-	1	2	-
Sandra Cavalcante	-	4	8	4	3	15	-
Santa Cruz	2	4	9	5	3	11	-
Santa Rosa	2	5	3	2	7	19	-
Santo Antônio	1	1	-	1	2	11	-

ANUÁRIO ESTATÍSTICO DO ESTADO DA PARAÍBA - 2011

II - Características Demográficas e Sociais

2 - Demografia

2.2.2 - Saúde

2.2.2.2 - Óbitos - Mortalidade

Tabela 03 - Óbitos de pessoas que haviam residido com moradores dos domicílios particulares, ocorridos de agosto de 2009 a julho de 2010, por grupos de idade das pessoas ao falecerem, segundo as mesorregiões, as microrregiões, os municípios, os distritos e os bairros - Paraíba - 2010 — **11 de 12**

Mesorregiões, microrregiões, municípios, distritos e bairros	Óbitos de pessoas que haviam residido com moradores dos domicílios particulares, ocorridos de agosto de 2009 a julho de 2010 — Grupos de idade das pessoas ao falecerem						
	55 a 59 anos	60 a 64 anos	65 a 69 anos	70 a 74 anos	75 a 79 anos	80 anos ou mais	Sem declaração
São José	1	-	1	3	6	12	-
Serrotão	3	2	1	7	3	12	-
Tambor	5	2	2	4	3	9	-
Três Irmãs	3	3	5	5	9	10	-
Universitário	2	2	1	-	1	3	-
Velame	4	2	2	1	3	4	-
Vila Cabral	-	7	5	2	2	11	-
Ingá	4	7	9	12	9	37	-
Bela Vista	-	1	1	1	1	3	-
Cazuzinha	1	2	1	3	-	5	-
Centro	-	1	-	-	-	2	-
Estação	-	-	-	1	-	1	-
Imbioca	-	1	2	1	1	2	-
Jardim Farias	-	-	1	1	-	4	-
Senzala	1	1	1	-	1	2	-
João Pessoa	224	288	326	343	316	1 072	-
Aeroclube	2	3	3	1	2	11	-
Água Fria	2	-	1	3	1	2	-
Altiplano Cabo Branco	1	2	2	3	1	4	-
Alto do Céu	4	7	7	10	6	17	-
Alto do Mateus	3	9	15	6	6	22	-
Anatólia	1	1	1	-	-	2	-
Bancários	4	4	6	3	5	30	-
Barra de Gramame	-	-	-	-	-	-	-
Bessa	1	-	4	4	4	7	-
Brisamar	-	2	1	6	-	7	-
Cabo Branco	1	4	3	4	6	14	-
Castelo Branco	6	5	8	6	4	25	-
Centro	1	2	2	5	1	6	-
Cidade dos Colibris	5	1	3	1	-	4	-
Costa do Sol	2	4	2	2	1	2	-
Costa e Silva	2	3	4	1	6	8	-
Cristo Redentor	18	16	14	18	21	60	-
Cruz das Armas	10	19	21	18	16	47	-
Cuiá	1	1	1	1	2	4	-
Distrito Industrial	-	1	-	-	1	1	-
Ernani Sátiro	3	4	4	5	3	8	-
Ernesto Geisel	4	7	10	12	7	20	-
Estados	-	6	2	6	9	17	-
Expedicionários	2	3	3	1	1	8	-
Funcionários	6	6	8	4	7	19	-
Gramame	4	7	11	8	7	17	-
Grotão	4	4	7	3	3	7	-
Ilha do Bispo	2	1	3	8	5	13	-
Indústrias	6	2	3	5	3	5	-
Ipês	2	2	2	8	6	12	-
Jaguaribe	4	6	9	11	11	58	-
Jardim Cidade Universitária	7	1	7	11	6	24	-
Jardim Oceania	3	5	6	1	7	23	-
Jardim São Paulo	1	-	1	-	2	8	-
Jardim Veneza	3	12	6	4	14	14	-
João Agripino	-	-	1	3	1	1	-
João Paulo II	5	7	8	4	5	13	-
José Américo	6	3	6	3	5	19	-
Manaíra	9	12	4	9	8	42	-
Mandacarú	3	4	5	5	6	24	-
Mangabeira	32	25	29	26	25	87	-
Miramar	6	3	-	3	3	15	-
Mucumago	1	2	2	2	-	8	-
Mumbaba	1	4	-	-	2	4	-
Oitizeiro	6	12	19	18	18	70	-

ANUÁRIO ESTATÍSTICO DO ESTADO DA PARAÍBA - 2011

II - Características Demográficas e Sociais

2 - Demografia

2.2.2 - Saúde

2.2.2.2 - Óbitos - Mortalidade

Tabela 03 - Óbitos de pessoas que haviam residido com moradores dos domicílios particulares, ocorridos de agosto de 2009 a julho de 2010, por grupos de idade das pessoas ao falecerem, segundo as mesorregiões, as microrregiões, os municípios, os distritos e os bairros - Paraíba - 2010 — **12 de 12**

Mesorregiões, microrregiões, municípios, distritos e bairros	Óbitos de pessoas que haviam residido com moradores dos domicílios particulares, ocorridos de agosto de 2009 a julho de 2010 — Grupos de idade das pessoas ao falecerem						
	55 a 59 anos	60 a 64 anos	65 a 69 anos	70 a 74 anos	75 a 79 anos	80 anos ou mais	Sem declaração
Padre Zé	1	3	3	3	2	8	-
Paratibe	5	1	5	3	6	8	-
Pedro Gondim	-	1	2	2	3	9	-
Penha	-	1	-	-	-	1	-
Planalto da Boa Esperança	4	3	7	2	3	10	-
Ponta do Seixas	-	-	-	-	-	1	-
Portal do Sol	-	-	-	-	1	1	-
Roger	4	2	2	11	7	14	-
São José	2	7	3	4	2	5	-
Tambaú	1	3	6	5	7	21	-
Tambauzinho	1	1	2	5	1	17	-
Tambiá	1	-	-	2	3	5	-
Torre	3	12	10	13	14	42	-
Treze de Maio	-	7	9	9	4	26	-
Trincheiras	3	5	3	2	2	14	-
Valentina	6	12	7	14	7	48	-
Varadouro	-	1	2	1	1	7	-
Varjão	9	5	10	13	5	21	-
Patos	28	47	52	42	54	193	-
Alto da Tubiba	-	-	-	-	-	1	-
Ana Leite	-	-	-	-	-	-	-
Bela Vista	2	2	3	2	3	15	-
Belo Horizonte	1	5	2	2	6	14	-
Bivar Olinto	-	3	4	2	5	6	-
Brasília	-	-	1	2	-	3	-
Centro	-	1	2	4	2	12	-
Distrito Industrial	-	-	-	-	-	-	-
Jardim Magnólia	-	-	1	-	-	-	-
Jatobá	4	2	6	3	1	6	-
Liberdade	1	1	4	3	-	20	-
Maternidade	1	4	2	1	2	6	-
Monte Castelo	-	4	-	3	1	3	-
Morada do Sol	-	-	-	-	-	-	-
Morro	1	2	1	1	1	5	-
Noé Trajano	-	1	1	2	-	3	-
Nova Conquista	-	-	-	-	-	-	-
Novo Horizonte	2	-	-	-	-	2	-
Salgadinho	-	-	-	-	-	3	-
Santa Cecília	-	-	1	-	1	2	-
Santo Antônio	2	3	4	4	6	19	-
São Sebastião	5	6	7	2	8	21	-
Sete Casas	-	-	1	1	2	1	-
Pombal	12	17	19	19	21	90	-
Centro	3	2	3	8	5	21	-
Jardim Rogério	5	5	5	2	-	18	-
Nova Vida	1	2	5	-	7	12	-
Pereiros	1	4	3	4	7	14	-
Santa Rosa	-	1	2	2	1	10	-
Santa Luzia	4	6	3	7	12	43	-
Antônio Bento	-	1	-	1	2	-	-
Centro	1	-	-	1	1	10	-
Frei Damião	-	1	1	1	2	5	-
Nossa Senhora de Fátima	1	1	-	1	1	3	-
São José	1	-	1	1	5	17	-
São Sebastião	-	2	1	1	1	5	-

Fonte: IBGE, Censo Demográfico 2010.

ANUÁRIO ESTATÍSTICO DO ESTADO DA PARAÍBA - 2011

II - Características Demográficas e Sociais

2 - Demografia

2.2.2 - Saúde

2.2.2.2 - Óbitos - Mortalidade

Tabela 04 - Óbitos de mulheres idade fértil, óbitos maternos, óbitos maternos tardios segundo município - Paraíba - 2009/2010 — **1 de 3**

Município	2009			2010		
	Óbitos mulheres idade fértil	Óbitos maternos	Óbitos maternos tardios	Óbitos mulheres idade fértil	Óbitos maternos	Óbitos maternos tardios
Total	**1.254**	**30**	**-**	**1.254**	**30**	**-**
Água Branca	2	-	-	2	-	-
Alagoa Grande	6	-	-	6	-	-
Alagoa Nova	6	1	-	6	1	-
Alagoinha	2	-	-	2	-	-
Alcantil	1	-	-	1	-	-
Alhandra	5	-	-	5	-	-
Amparo	1	-	-	1	-	-
Aparecida	1	-	-	1	-	-
Araçagi	4	-	-	4	-	-
Arara	4	-	-	4	-	-
Araruna	5	1	-	5	1	-
Areia	8	-	-	8	-	-
Areial	1	-	-	1	-	-
Aroeiras	6	-	-	6	-	-
Assunção	2	-	-	2	-	-
Baía da Traição	1	-	-	1	-	-
Bananeiras	8	1	-	8	1	-
Baraúna	1	-	-	1	-	-
Barra de Santa Rosa	6	-	-	6	-	-
Bayeux	44	1	-	44	1	-
Belém	11	-	-	11	-	-
Bernardino Batista	1	-	-	1	-	-
Boa Ventura	1	-	-	1	-	-
Boa Vista	4	-	-	4	-	-
Bom Jesus	1	-	-	1	-	-
Bom Sucesso	1	-	-	1	-	-
Bonito de Santa Fé	2	-	-	2	-	-
Boqueirão	5	-	-	5	-	-
Borborema	2	-	-	2	-	-
Brejo do Cruz	7	-	-	7	-	-
Brejo dos Santos	1	-	-	1	-	-
Caaporã	10	-	-	10	-	-
Cabedelo	23	-	-	23	-	-
Cachoeira dos Índios	2	-	-	2	-	-
Cacimba de Dentro	4	-	-	4	-	-
Cacimbas	3	-	-	3	-	-
Caiçara	2	-	-	2	-	-
Cajazeiras	19	-	-	19	-	-
Cajazeirinhas	1	-	-	1	-	-
Camalaú	2	-	-	2	-	-
Campina Grande	137	2	-	137	2	-
Campo de Santana(Tacima)	1	-	-	1	-	-
Capim	1	-	-	1	-	-
Caraúbas	3	-	-	3	-	-
Carrapateira	1	-	-	1	-	-
Casserengue	1	-	-	1	-	-
Catolé do Rocha	8	-	-	8	-	-
Caturité	1	-	-	1	-	-
Conceição	5	-	-	5	-	-
Condado	1	-	-	1	-	-
Conde	11	-	-	11	-	-
Congo	1	-	-	1	-	-
Coremas	5	-	-	5	-	-
Cruz do Espírito Santo	8	1	-	8	1	-
Cubati	2	-	-	2	-	-
Cuité	5	-	-	5	-	-
Cuité de Mamanguape	1	-	-	1	-	-
Cuitegi	2	-	-	2	-	-
Curral Velho	2	-	-	2	-	-

ANUÁRIO ESTATÍSTICO DO ESTADO DA PARAÍBA - 2011

II - Características Demográficas e Sociais

2 - Demografia

2.2.2 - Saúde

2.2.2.2 - Óbitos - Mortalidade

Tabela 04 - Óbitos de mulheres idade fértil, óbitos maternos, óbitos maternos tardios segundo município - Paraíba - 2009/2010 — **2 de 3**

Município	2009			2010		
	Óbitos mulheres idade fértil	Óbitos maternos	Óbitos maternos tardios	Óbitos mulheres idade fértil	Óbitos maternos	Óbitos maternos tardios
Desterro	3	-	-	3	-	-
Diamante	1	-	-	1	-	-
Duas Estradas	2	-	-	2	-	-
Esperança	5	2	-	5	2	-
Fagundes	4	-	-	4	-	-
Gado Bravo	2	-	-	2	-	-
Guarabira	20	-	-	20	-	-
Gurinhém	4	-	-	4	-	-
Gurjão	2	-	-	2	-	-
Ibiara	2	-	-	2	-	-
Imaculada	3	-	-	3	-	-
Ingá	1	-	-	1	-	-
Itabaiana	6	-	-	6	-	-
Itaporanga	4	-	-	4	-	-
Itapororoca	4	-	-	4	-	-
Itatuba	10	1	-	10	1	-
Jacaraú	4	-	-	4	-	-
Jericó	4	-	-	4	-	-
João Pessoa	268	4	-	268	4	-
Juarez Távora	4	-	-	4	-	-
Juazeirinho	3	-	-	3	-	-
Junco do Seridó	3	-	-	3	-	-
Juripiranga	3	-	-	3	-	-
Juru	2	-	-	2	-	-
Lagoa Seca	8	-	-	8	-	-
Livramento	4	-	-	4	-	-
Logradouro	2	-	-	2	-	-
Lucena	4	1	-	4	1	-
Mãe d'Água	1	-	-	1	-	-
Malta	2	-	-	2	-	-
Mamanguape	18	-	-	18	-	-
Manaíra	2	-	-	2	-	-
Marcação	2	-	-	2	-	-
Mari	8	-	-	8	-	-
Marizópolis	1	-	-	1	-	-
Massaranduba	3	1	-	3	1	-
Mataraca	2	-	-	2	-	-
Matinhas	4	-	-	4	-	-
Mato Grosso	2	1	-	2	1	-
Maturéia	1	1	-	1	1	-
Mogeiro	1	-	-	1	-	-
Montadas	1	-	-	1	-	-
Monte Horebe	5	-	-	5	-	-
Monteiro	8	-	-	8	-	-
Mulungu	3	-	-	3	-	-
Natuba	3	1	-	3	1	-
Nova Floresta	1	-	-	1	-	-
Nova Olinda	1	-	-	1	-	-
Nova Palmeira	1	-	-	1	-	-
Olho d'Água	6	-	-	6	-	-
Olivedos	2	-	-	2	-	-
Ouro Velho	1	-	-	1	-	-
Parari	1	-	-	1	-	-
Passagem	1	-	-	1	-	-
Patos	46	1	-	46	1	-
Paulista	4	1	-	4	1	-
Pedra Branca	2	-	-	2	-	-
Pedra Lavrada	1	-	-	1	-	-
Pedras de Fogo	5	-	-	5	-	-
Pedro Régis	2	-	-	2	-	-
Picuí	3	-	-	3	-	-
Pilar	8	-	-	8	-	-
Pilões	1	-	-	1	-	-
Pirpirituba	1	-	-	1	-	-
Pitimbu	12	-	-	12	-	-
Pocinhos	5	-	-	5	-	-
Poço de José de Moura	1	1	-	1	1	-

ANUÁRIO ESTATÍSTICO DO ESTADO DA PARAÍBA - 2011

II - Características Demográficas e Sociais

2 - Demografia

2.2.2 - Saúde

2.2.2.2 - Óbitos - Mortalidade

Tabela 04 - Óbitos mulheres idade fértil, Óbitos maternos, Óbitos maternos tardios segundo Município - Paraíba - 2009/2010 — **3 de 3**

Município	2009			2010		
	Óbitos mulheres idade fértil	Óbitos maternos	Óbitos maternos tardios	Óbitos mulheres idade fértil	Óbitos maternos	Óbitos maternos tardios
Pombal	16	1	-	16	1	-
Prata	1	-	-	1	-	-
Princesa Isabel	9	-	-	9	-	-
Puxinanã	1	-	-	1	-	-
Queimadas	10	-	-	10	-	-
Quixaba	1	-	-	1	-	-
Remígio	8	1	-	8	1	-
Riachão do Bacamarte	2	-	-	2	-	-
Riachão do Poço	2	-	-	2	-	-
Riacho dos Cavalos	2	-	-	2	-	-
Rio Tinto	3	1	-	3	1	-
Salgado de São Félix	4	-	-	4	-	-
Santa Helena	1	-	-	1	-	-
Santa Luzia	4	-	-	4	-	-
Santa Rita	53	2	-	53	2	-
Santa Teresinha	1	-	-	1	-	-
Santana de Mangueira	2	-	-	2	-	-
Santana dos Garrotes	4	-	-	4	-	-
Santo André	1	-	-	1	-	-
São Bentinho	2	-	-	2	-	-
São Bento	10	-	-	10	-	-
São Domingos	1	-	-	1	-	-
São Francisco	2	-	-	2	-	-
São João do Cariri	1	-	-	1	-	-
São João do Rio do Peixe	6	-	-	6	-	-
São João do Tigre	1	-	-	1	-	-
São José da Lagoa Tapada	2	-	-	2	-	-
São José de Caiana	3	-	-	3	-	-
São José de Espinharas	1	-	-	1	-	-
São José de Piranhas	3	-	-	3	-	-
São José de Princesa	2	-	-	2	-	-
São José do Brejo do Cruz	1	-	-	1	-	-
São José dos Cordeiros	2	-	-	2	-	-
São José dos Ramos	1	-	-	1	-	-
São Mamede	1	-	-	1	-	-
São Sebastião de Lagoa de Roça	4	-	-	4	-	-
Sapé	19	1	-	19	1	-
Seridó	7	-	-	7	-	-
Serra Branca	1	-	-	1	-	-
Serra da Raiz	1	-	-	1	-	-
Serra Grande	2	-	-	2	-	-
Serra Redonda	2	-	-	2	-	-
Sobrado	7	-	-	7	-	-
Solânea	7	-	-	7	-	-
Soledade	6	1	-	6	1	-
Sossêgo	2	-	-	2	-	-
Sousa	29	-	-	29	-	-
Sumé	3	-	-	3	-	-
Taperoá	7	1	-	7	1	-
Tavares	3	-	-	3	-	-
Teixeira	9	-	-	9	-	-
Triunfo	1	-	-	1	-	-
Uiraúna	3	-	-	3	-	-
Umbuzeiro	6	-	-	6	-	-
Várzea	1	-	-	1	-	-
Vieirópolis	1	-	-	1	-	-
Vista Serrana	2	-	-	2	-	-
Município ignorado - PB	1	-	-	1	-	-

Fonte: MS/SVS/DASIS - Sistema de Informações sobre Mortalidade - SIM - Dados preliminares

Situação da base nacional em 24/11/2011.

1. Todas as informações são por local de residência da falecida.

2. Para definição de óbitos de mulheres em idade fértil, óbitos maternos e óbitos maternos tardios, veja as Notas Técnicas.

3. Nos casos de inconsistência entre a causa materna declarada e o momento da morte (durante a gravidez, parto ou aborto, durante o

4. Os campos referentes ao momento da morte (43 e 44), apesar de estarem tendo sua qualidade de preenchimento melhorada,

ANUÁRIO ESTATÍSTICO DO ESTADO DA PARAÍBA - 2011

II - Características Demográficas e Sociais

2 - Demografia

2.2.2 - Saúde

2.2.2.2 - Óbitos - Mortalidade

Tabela 05 - Taxa de mortalidade infantil, segundo as grandes regiões e unidades da federação - 2004 - 2009

Grandes regiões e unidades da federação	Taxa de mortalidade infantil (%)					
	2004	2005	2006	2007	2008	2009
Brasil	**26,6**	**25,8**	**25,1**	**24,32**	**23,59**	**22,50**
Norte	27,4	26,6	25,8	25,00	24,20	23,50
Rondônia	25,9	25,2	24,4	23,70	23,00	22,40
Acre	33,6	32,6	31,7	30,70	29,80	28,90
Amazonas	28,5	27,6	26,8	25,90	25,10	24,30
Roraima	20,7	20,1	19,6	19,10	18,60	18,10
Pará	26,7	25,9	25,2	24,40	23,70	23,00
Amapá	26,2	25,4	24,6	23,90	23,20	22,50
Tocantins	29,9	29,0	28,1	27,30	26,40	25,60
Nordeste	39,5	38,2	36,9	35,60	34,40	33,20
Maranhão	43,6	42,1	40,7	39,20	37,90	36,50
Piauí	31,6	30,4	29,3	28,20	27,20	26,20
Ceará	33,2	32,0	30,8	29,70	28,60	27,60
Rio Grande do Norte	38,8	37,5	36,1	34,80	33,50	32,20
Paraíba	**42,3**	**40,8**	**39,4**	**38,00**	**36,50**	**35,20**
Pernambuco	42,7	41,2	39,8	38,40	37,10	35,70
Alagoas	55,7	53,7	51,9	50,00	48,20	46,40
Sergipe	37,5	36,2	35,0	33,80	32,60	31,40
Bahia	36,7	35,6	34,5	33,40	32,40	31,40
Sudeste	19,5	18,9	18,3	17,70	17,10	**16,60**
Minas Gerais	22,5	21,8	21,1	20,40	19,70	19,10
Espírito Santo	20,7	20,1	19,5	18,90	18,30	17,70
Rio de Janeiro	21,7	20,9	20,2	19,60	18,90	18,30
São Paulo	17,0	16,5	16,0	15,50	15,00	14,50
Sul	17,8	17,2	16,7	16,10	15,60	**15,10**
Paraná	20,7	20,0	19,3	18,60	17,90	17,30
Santa Catarina	17,7	17,2	16,6	16,10	15,50	15,00
Rio Grande do Sul	14,7	14,3	13,9	13,50	13,10	12,70
Centro-Oeste	20,7	20,1	19,5	18,90	18,30	**17,80**
Mato Grosso do Sul	19,6	19,1	18,5	18,00	17,40	16,90
Mato Grosso	22,2	21,6	21,0	20,40	19,80	19,20
Goiás	21,3	20,7	20,0	19,40	18,90	18,30
Distrito Federal	18,4	17,8	17,3	16,80	16,30	15,80

Fontes: Projeto IBGE/Fundo de População das Nações Unidas - UNFPA/BRASIL (BRA/02/P02), População e esenvolvimento: Sistematização das Medidas e Indicadores Sociodemográficos Oriundos da Projeção da População por Sexo e Idade, por Método Demográfico, das Grandes Regiões e Unidades da Federação para o Período 1991/2030 e Pesquisa Nacional por Amostra de Domicílios 2008.

ANUÁRIO ESTATÍSTICO DO ESTADO DA PARAÍBA - 2011

II - Características Demográficas e Sociais

2.2 - Qualidade de Vida

2.2.2 - Saúde

2.2.2.3 - AIHs - Internações Hospitalares

Tabela 01 - AIH pagas, valor total, valor serviços hospitalares, valor serviços profissionais, valor médio AIH, valor médio internação, dias permanência, média permanência, óbitos, taxa mortalidade segundo os municípios - Paraíba - 2010 — **1 de 2**

Municípios	AIH pagas	Valor total	Valor serviços hospitalares	Valor serviços profissionais	Valor médio - AIH	Valor médio internação	Dias permanência	Média permanência	Óbitos	Taxa mortalidade
Total	242.314	191.712.150,93	152.673.883,81	39.038.267,12	791,17	813,69	1.214.773	5,2	8.181	3,47
Água Branca	321	113.765,83	99.653,80	14.112,03	354,41	354,41	681	2,1	3	0,93
Aguiar	57	18.100,59	15.867,63	2.232,96	317,55	317,55	170	3,0	-	-
Alagoa Grande	1.458	545.883,43	438.757,01	107.126,42	374,41	374,41	4.395	3,0	19	1,30
Alagoa Nova	695	228.869,67	198.814,96	30.054,71	329,31	329,31	2.340	3,4	1	0,14
Alhandra	10	4.260,16	3.652,72	607,44	426,02	426,02	24	2,4	-	-
Arara	149	49.425,84	42.787,03	6.638,81	331,72	331,72	498	3,3	1	0,67
Araruna	1.655	588.116,40	468.182,97	119.933,43	355,36	355,36	4.955	3,0	3	0,18
Areia	713	285.563,11	235.730,51	49.832,60	400,51	400,51	3.248	4,6	12	1,68
Bananeiras	961	369.502,19	282.403,85	87.098,34	384,50	384,50	3.065	3,2	7	0,73
Barra de Santana	146	36.720,20	32.233,79	4.486,41	251,51	251,51	296	2,0	-	-
Bayeux	822	415.762,29	239.075,41	176.686,88	505,79	505,79	2.357	2,9	-	-
Belém	1.225	526.973,42	410.295,97	116.677,45	430,18	430,18	3.826	3,1	2	0,16
Bom Sucesso	345	116.979,23	100.889,58	16.089,65	339,07	339,07	802	2,3	-	-
Bonito de Santa Fé	565	208.622,94	179.780,99	28.841,95	369,24	369,24	1.653	2,9	-	-
Boqueirão	224	78.905,04	60.939,36	17.965,68	352,25	352,25	451	2,0	-	-
Brejo do Cruz	627	275.057,62	230.157,28	44.900,34	438,69	438,69	1.369	2,2	2	0,32
Brejo dos Santos	535	254.031,97	224.403,64	29.628,33	474,83	474,83	1.244	2,3	-	-
Caaporã	990	361.216,55	300.021,68	61.194,87	364,87	364,87	3.194	3,2	1	0,10
Cabedelo	1.468	738.399,72	516.850,10	221.549,62	503,00	503,00	5.846	4,0	20	1,36
Cacimba de Dentro	203	79.561,86	58.200,27	21.361,59	391,93	391,93	578	2,8	-	-
Cajazeiras	6.075	4.071.882,96	3.163.894,82	907.988,14	670,27	671,82	33.466	5,5	254	4,19
Campina Grande	58.491	51.460.094,29	40.615.167,37	10.844.926,92	879,80	890,79	283.701	4,9	2.459	4,26
Catolé do Rocha	2.669	1.146.755,45	883.998,13	262.757,32	429,66	429,66	5.862	2,2	26	0,97
Conceição	892	333.957,72	285.335,13	48.622,59	374,39	374,39	2.570	2,9	4	0,45
Coremas	718	280.784,74	219.887,15	60.897,59	391,07	391,07	1.659	2,3	3	0,42
Cubati	239	73.125,90	63.379,09	9.746,81	305,97	305,97	791	3,3	-	-
Cuité	1.203	454.248,94	369.524,69	84.724,25	377,60	377,60	4.598	3,8	4	0,33
Dona Inês	417	151.459,84	118.305,76	33.154,08	363,21	363,21	1.432	3,4	-	-
Esperança	2.329	900.718,48	665.398,74	235.319,74	386,74	386,74	6.930	3,0	25	1,07
Frei Martinho	58	16.327,85	14.072,41	2.255,44	281,51	281,51	119	2,1	-	-
Guarabira	6.813	3.574.437,65	2.587.949,74	986.487,91	524,65	524,65	20.249	3,0	190	2,79
Gurinhém	598	197.723,92	172.688,11	25.035,81	330,64	330,64	1.527	2,6	-	-
Igaracy	354	110.669,58	97.710,73	12.958,85	312,63	312,63	907	2,6	-	-
Ingá	1.257	610.893,28	550.946,29	59.946,99	485,99	485,99	2.243	1,8	-	-
Itabaiana	1.568	525.384,53	440.554,15	84.830,38	335,07	335,07	4.876	3,1	24	1,53
Itaporanga	1.426	557.810,53	405.987,98	151.822,55	391,17	391,17	2.921	2,0	7	0,49
Jacaraú	445	131.406,99	114.413,14	16.993,85	295,30	295,30	1.311	2,9	1	0,22
Jericó	225	69.913,25	60.573,77	9.339,48	310,73	310,73	719	3,2	-	-
João Pessoa	91.719	96.893.492,38	78.599.519,79	18.293.972,59	1.056,42	1.129,97	641.421	7,5	4.100	4,78
Juazeirinho	304	114.767,50	88.267,65	26.499,85	377,52	377,52	664	2,2	2	0,66
Juru	493	176.244,60	158.776,91	17.467,69	357,49	357,49	1.415	2,9	-	-
Lagoa de Dentro	230	71.288,51	62.130,91	9.157,60	309,95	309,95	486	2,1	1	0,43
Lagoa Seca	199	91.573,75	66.754,76	24.818,99	460,17	460,17	490	2,5	-	-
Lastro	293	90.203,17	79.130,66	11.072,51	307,86	307,86	645	2,2	-	-

ANUÁRIO ESTATÍSTICO DO ESTADO DA PARAÍBA - 2011

II - Características Demográficas e Sociais

2.2 - Qualidade de Vida

2.2.2 - Saúde

2.2.2.3 - AIHs - Internações Hospitalares

Tabela 01 - AIH pagas, valor total, valor serviços hospitalares, valor serviços profissionais, valor médio AIH, valor médio internação, dias permanência, média permanência, óbitos, taxa mortalidade segundo os municípios - Paraíba - 2010 — **2 de 2**

Municípios	Valor total	Valor serviços hospitalares	Valor serviços profissionais	Valor médio - AIH	Valor médio internação	Dias permanência	Média permanência	Óbitos	Taxa mortalidade	Taxa Mortalidade
Mamanguape	550	236.871,64	179.726,08	57.145,56	430,68	430,68	1.729	3,1	10	1,82
Mari	657	265.087,67	233.903,21	31.184,46	403,48	403,48	2.048	3,1	-	-
Massaranduba	116	59.313,52	41.251,39	18.062,13	511,32	511,32	213	1,8	-	-
Monteiro	4.196	1.731.127,24	1.344.975,38	386.151,86	412,57	412,57	8.540	2,0	16	0,38
Natuba	24	8.306,36	6.279,83	2.026,53	346,10	346,10	67	2,8	-	-
Nova Floresta	236	79.914,19	71.478,44	8.435,75	338,62	338,62	825	3,5	-	-
Nova Olinda	98	33.196,25	29.060,46	4.135,79	338,74	338,74	203	2,1	1	1,02
Patos	10.842	7.082.986,16	5.242.045,46	1.840.940,70	653,29	653,29	41.374	3,8	428	3,95
Pedra Lavrada	585	198.606,68	151.586,46	47.020,22	339,50	339,50	1.134	1,9	-	-
Pedras de Fogo	897	342.354,98	252.270,07	90.084,91	381,67	381,67	3.890	4,3	25	2,79
Piancó	2.446	844.740,12	647.865,37	196.874,75	345,36	345,36	4.684	1,9	21	0,86
Picuí	1.335	502.609,64	397.773,34	104.836,30	376,49	376,49	4.442	3,3	21	1,57
Pilar	101	33.779,59	29.232,72	4.546,87	334,45	334,45	300	3,0	-	-
Pocinhos	124	38.345,83	32.929,58	5.416,25	309,24	309,24	369	3,0	1	0,81
Pombal	1.937	748.073,81	578.423,77	169.650,04	386,20	386,20	4.846	2,5	42	2,17
Princesa Isabel	1.440	649.841,33	469.238,67	180.602,66	451,28	451,28	3.395	2,4	9	0,63
Riacho dos Cavalos	341	119.948,20	104.146,71	15.801,49	351,75	351,75	819	2,4	-	-
Rio Tinto	1.445	535.466,30	468.315,61	67.150,69	370,56	370,56	4.287	3,0	1	0,07
Santa Cruz	231	96.606,41	85.846,36	10.760,05	418,21	418,21	753	3,3	-	-
Santa Helena	124	61.033,07	54.691,74	6.341,33	492,20	492,20	535	4,3	-	-
Santa Luzia	1.267	516.326,07	395.101,26	121.224,81	407,52	407,52	3.778	3,0	16	1,26
Santa Rita	7.794	4.705.995,00	3.507.432,38	1.198.562,62	603,80	603,80	25.875	3,3	296	3,80
Santana de Mangueira	59	18.775,65	16.750,64	2.025,01	318,23	318,23	158	2,7	-	-
São Bento	1.101	406.653,19	294.340,06	112.313,13	369,35	369,35	2.372	2,2	8	0,73
São João do Cariri	726	330.642,10	296.044,15	34.597,95	455,43	455,43	1.527	2,1	-	-
São João do Rio do Peixe	761	275.198,49	236.590,72	38.607,77	361,63	361,63	3.196	4,2	-	-
São José de Caiana	394	82.334,01	70.471,67	11.862,34	208,97	208,97	1.156	2,9	-	-
São José de Piranhas	754	295.838,50	261.520,72	34.317,78	392,36	392,36	2.368	3,1	-	-
São Mamede	163	54.987,95	47.370,63	7.617,32	337,35	337,35	572	3,5	-	-
Sapé	1.930	775.064,35	601.364,13	173.700,22	401,59	401,59	6.000	3,1	27	1,40
Seridó	440	161.635,52	136.769,96	24.865,56	367,35	367,35	822	1,9	-	-
Serra Branca	730	309.977,57	230.121,51	79.856,06	424,63	424,63	2.600	3,6	6	0,82
Serraria	106	35.994,08	31.909,61	4.084,47	339,57	339,57	350	3,3	-	-
Solânea	1.900	853.475,23	640.520,77	212.954,46	449,20	449,20	5.262	2,8	8	0,42
Soledade	77	26.363,51	20.501,30	5.862,21	342,38	342,38	300	3,9	-	-
Sousa	838	490.821,08	395.186,10	95.634,98	585,71	585,71	2.820	3,4	40	4,77
Sumé	1.118	494.338,41	360.260,06	134.078,35	442,16	442,16	2.810	2,5	34	3,04
Taperoá	167	62.443,71	53.754,90	8.688,81	373,91	373,91	359	2,1	-	-
Tavares	156	61.524,29	55.195,92	6.328,37	394,39	394,39	337	2,2	-	-
Teixeira	248	83.981,99	73.902,59	10.079,40	338,64	338,64	593	2,4	-	-
Uiraúna	1.676	600.687,37	504.667,65	96.019,72	358,41	358,41	5.071	3,0	-	-

Fonte: Ministério da Saúde - Sistema de Informações Hospitalares do SUS (SIH/SUS)

Notas:

1. Situação da base de dados nacional em 25/01/2012.

ANUÁRIO ESTATÍSTICO DO ESTADO DA PARAÍBA - 2011

II - Características Demográficas e Sociais

2.2 - Qualidade de Vida

2.2.2 - Saúde

2.2.2.4 - Vacinas

Tabela 01 - Imunizações - Doses de vacinas aplicadas e cobertura vacinal, segundos os municípios - Paraíba - 2010 — **1 de 2**

Municípios	Doses aplicadas	Cobertura	Municípios	Doses aplicadas	Cobertura
Total	**1.870.297**	**79,18**			
Água Branca	5.252	100,79	Conceição	8.115	67,69
Aguiar	2.710	79,24	Condado	3.383	62,74
Alagoa Grande	15.123	78,7	Conde	12.316	76,39
Alagoa Nova	10.135	76,72	Congo	2.291	73,31
Alagoinha	8.425	90,53	Coremas	8.552	94,62
Alcantil	3.387	77,45	Coxixola	833	77,2
Algodão de Jandaíra	1.335	69,97	Cruz do Espírito Santo	8.319	79,75
Alhandra	8.757	64,93	Cubati	3.363	72,07
Amparo	1.027	78,76	Cuité	9.108	73,36
Aparecida	3.926	78,57	Cuité de Mamanguape	3.275	88,56
Araçagi	8.412	88,44	Cuitegi	3.941	91,59
Arara	6.611	80,94	Curral de Cima	2.628	82,41
Araruna	10.812	84,95	Curral Velho	1.050	67,18
Areia	13.536	78,6	Damião	3.042	103,33
Areia de Baraúnas	1.238	83,71	Desterro	3.998	77
Areial	3.126	72,18	Diamante	3.193	90,94
Aroeiras	10.258	82,12	Dona Inês	6.083	81,11
Assunção	1.887	78,2	Duas Estradas	1.990	80,8
Baía da Traição	3.619	67,66	Emas	1.567	67,89
Bananeiras	10.166	77,91	Esperança	16.676	78,22
Baraúna	2.300	83,73	Fagundes	6.468	86,78
Barra de Santa Rosa	7.110	78	Frei Martinho	1.391	76,34
Barra de Santana	4.280	84,67	Gado Bravo	4.190	75
Barra de São Miguel	3.065	80,11	Guarabira	32.653	94,37
Bayeux	51.029	93,42	Gurinhém	6.091	70,13
Belém	8.906	87,86	Gurjão	1.937	100,94
Belém do Brejo do Cruz	3.242	77,93	Ibiara	3.092	89,42
Bernardino Batista	1.903	81,74	Igaracy	3.012	76,88
Boa Ventura	2.838	75,44	Imaculada	5.433	72,7
Boa Vista	3.258	69,79	Ingá	8.211	73,54
Bom Jesus	1.041	53,94	Itabaiana	10.517	69,41
Bom Sucesso	2.483	76,24	Itaporanga	11.822	81,59
Bonito de Santa Fé	6.045	74,73	Itapororoca	7.582	72,93
Boqueirão	8.641	71,33	Itatuba	4.490	66,17
Borborema	2.339	68,98	Jacaraú	8.414	95,86
Brejo do Cruz	4.867	58,53	Jericó	3.830	76,83
Brejo dos Santos	3.005	84,15	João Pessoa	342.632	79,29
Caaporã	11.490	79,44	Juarez Távora	2.866	59,77
Cabaceiras	2.778	76,89	Juazeirinho	10.432	84,39
Cabedelo	25.080	71,23	Junco do Seridó	3.472	79,69
Cachoeira dos Índios	3.959	69,26	Juripiranga	5.379	72,76
Cacimba de Areia	1.336	64,45	Juru	4.724	88,96
Cacimba de Dentro	8.841	84,47	Lagoa	2.004	77,46
Cacimbas	4.239	77	Lagoa de Dentro	3.967	80,66
Caiçara	3.631	72,07	Lagoa Seca	12.753	75,94
Cajazeiras	29.442	87,58	Lastro	1.618	82,47
Cajazeirinhas	1.781	79,94	Livramento	4.024	81,71
Caldas Brandão	2.284	62,89	Logradouro	1.791	72,19
Camalaú	3.019	76,82	Lucena	5.409	73,26
Campina Grande	197.810	81,38	Mãe d'Água	1.640	69,34
Tacima(Campo de Santana)	4.390	79,85	Malta	2.683	71,17
Capim	3.267	107,64	Mamanguape	20.917	69,91
Caraúbas	1.667	58,61	Manaíra	5.860	91,18
Carrapateira	988	76,65	Marcação	4.353	77,24
Casserengue	4.151	93,49	Mari	10.435	80,97
Catingueira	2.044	66,3	Marizópolis	3.159	75,43
Catolé do Rocha	12.552	69,98	Massaranduba	5.617	76,44
Caturité	2.563	82,33	Mataraca	4.185	75,23

ANUÁRIO ESTATÍSTICO DO ESTADO DA PARAÍBA - 2011

II - Características Demográficas e Sociais

2.2 - Qualidade de Vida

2.2.2 - Saúde

2.2.2.4 - Vacinas

Tabela 01 - Imunizações - Doses de vacinas aplicadas e cobertura vacinal, segundos os municípios - Paraíba - 2010 — **2 de 2**

Municípios	Doses aplicadas	Cobertura	Municípios	Doses aplicadas	Cobertura
Matinhas	2.294	80,92	Santa Rita	67.079	83,84
Mato Grosso	1.247	82,8	Santa Teresinha	2.022	73,02
Maturéia	3.268	78,54	Santana de Mangueira	3.909	125,13
Mogeiro	6.086	79,13	Santana dos Garrotes	3.620	77,33
Montadas	2.487	67,16	Santarém	1.183	82,9
Monte Horebe	2.043	71,61	Santo André	1.263	84,71
Monteiro	15.164	77,94	São Bentinho	1.733	73,28
Mulungu	4.465	73,84	São Bento	14.548	83,59
Natuba	4.890	88,03	São Domingos	1.051	56,11
Nazarezinho	3.379	64,18	São Domingos do Cariri	941	58,23
Nova Floresta	5.290	75,57	São Francisco	1.796	98,74
Nova Olinda	3.258	83,5	São João do Cariri	2.110	81,53
Nova Palmeira	1.702	62,69	São João do Rio do Peixe	6.806	72,39
Olho d'Água	3.479	80,05	São João do Tigre	2.183	77,58
Olivedos	1.810	90,82	São José da Lagoa Tapada	4.273	76,96
Ouro Velho	1.615	78,93	São José de Caiana	3.454	79,42
Parari	708	63,96	São José de Espinharas	2.233	75,21
Passagem	1.104	81,18	São José de Piranhas	7.137	63,17
Patos	49.160	79,85	São José de Princesa	2.206	110,08
Paulista	5.647	80,75	São José do Bonfim	1.485	65,53
Pedra Branca	1.951	79,89	São José do Brejo do Cruz	981	83,42
Pedra Lavrada	3.264	72,49	São José do Sabugi	1.575	80,73
Pedras de Fogo	14.477	79,5	São José dos Cordeiros	1.700	65,79
Pedro Régis	2.440	66,16	São José dos Ramos	3.021	86,26
Piancó	9.084	91,91	São Mamede	3.472	65,71
Picuí	10.837	94,38	São Miguel de Taipu	3.510	75,32
Pilar	5.068	69,67	São Sebastião de Lagoa de Roça	5.722	74,48
Pilões	4.103	74,87	São Sebastião do Umbuzeiro	1.490	63,84
Pilõezinhos	2.448	75,88	Sapé	18.737	57,99
Pirpirituba	4.669	75,44	Seridó	5.020	75,01
Pitimbu	10.607	88,16	Serra Branca	6.843	93,66
Pocinhos	9.461	73,97	Serra da Raiz	1.902	89,09
Poço Dantas	2.206	85,64	Serra Grande	1.654	85,13
Poço de José de Moura	1.669	84,89	Serra Redonda	4.082	99,22
Pombal	13.569	72,01	Serraria	3.217	88,04
Prata	2.223	79,39	Sertãozinho	2.357	86,21
Princesa Isabel	12.780	116,43	Sobrado	3.378	80,64
Puxinanã	6.782	75,37	Solânea	15.120	84,29
Queimadas	18.624	76,68	Soledade	7.466	81,21
Quixabá	753	70,51	Sossêgo	1.896	92,44
Remígio	8.791	69,71	Sousa	29.752	71,61
Riachão	2.115	122,18	Sumé	8.369	87,4
Riachão do Bacamarte	1.779	68,08	Taperoá	7.425	80,78
Riachão do Poço	1.689	73,12	Tavares	7.984	110,95
Riacho de Santo Antônio	1.006	77,21	Teixeira	6.770	68,85
Riacho dos Cavalos	3.336	67,5	Tenório	1.291	74,24
Rio Tinto	10.379	81,23	Triunfo	3.836	78,02
Salgadinho	1.823	66	Uiraúna	6.306	72,75
Salgado de São Félix	3.922	56,75	Umbuzeiro	4.557	76,61
Santa Cecília	3.803	83,6	Várzea	1.105	73,81
Santa Cruz	2.850	66,68	Vieirópolis	1.984	68,56
Santa Helena	2.401	69,09	Vista Serrana	1.624	76,32
Santa Inês	1.592	72,5	Zabelê	1.357	85,4
Santa Luzia	5.983	72,59			

Fonte: Datasus

ANUÁRIO ESTATÍSTICO DO ESTADO DA PARAÍBA - 2011

II - Características Demográficas e Sociais

2.2 - Qualidade de Vida

2.2.2 - Saúde

2.2.2.5 - Gerências de Saúde

Tabela 01 - Gerências regionais de saúde, segundo os municípios - Paraíba - 2010

1º Gerência Regional de Saúde - João Pessoa			
Alhandra	Cruz do Espírito Santo	Lucena	Pitimbu
Baía da Traição	Cuité de Mamanguape	Mamanguape	Riachão do Poco
Bayeux	Curral de Cima	Marcação	Rio Tinto
Caaporã	Itapororoca	Mari	Santa Rita
Cabedelo	Jacaraú	Mataraca	Sapé
Capim	João Pessoa	Pedro Régis	Sobrado
Conde	-	-	-
2º Gerência Regional de Saúde - Guarabira			
Alagoinha	Caicara	Guarabira	Pirpirituba
Araçagi	Tacima(Campo de Santana)	Lagoa de Dentro	Riachão
Araruna	Casserengue	Logradouro	Serra da Raíz
Bananeiras	Cuitegi	Mulungu	Serraria
Belém	Dona Inês	Pilões	Sertãozinho
Borborema	Duas Estradas	Pilõezinhos	Solânea
Cacimba de Dentro	-	-	-
3º Gerência Regional de Saúde - Campina Grande			
Alagoa Grande	Boa Vista	Livramento	Riacho de Santo Antônio
Alagoa Nova	Boqueirão	Massaranduba	Santa Cecília
Alcantil	Cabaceiras	Matinhas	Santo André
Algodão de Jandaíra	Campina Grande	Montadas	São Domingos do Cariri
Arara	Caturité	Natuba	São Sebastião de Lagoa de Roca
Areia	Esperança	Olivedos	Serra Redonda
Areial	Fagundes	Pocinhos	Soledade
Aroeiras	Gado Bravo	Puxinanã	Taperoá
Assunção	Gurjão	Queimadas	Tenório
Barra de Santana	Juazeirinho	Remígio	Umbuzeiro
Barra de São Miguel	Lagoa Seca	-	-
4º Gerência Regional de Saúde - Cuité			
Baraúna	Cuité	Nova Floresta	Picuí
Barra de Santa Rosa	Damião	Nova Palmeira	Seridó
Cubati	Frei Martinho	Pedra Lavrada	Sossêgo
5º Gerência Regional de Saúde - Monteiro			
Amparo	Coxixola	Prata	São Sebastião do Umbuzeiro
Camalaú	Monteiro	São João do Cariri	Serra Branca
Caraúbas	Ouro Velho	São João do Tigre	Sumé
Congo	Parari	São José dos Cordeiros	Zabelê
6º Gerência Regional de Saúde - Patos			
Areia de Baraúnas	Emas	Patos	São José do Bonfim
Cacimba de Areia	Junco do Seridó	Quixaba	São José do Sabugi
Cacimbas	Mãe d'Água	Salgadinho	São Mamede
Catingueira	Malta	Santa Luzia	Teixeira
Condado	Maturéia	Santa Teresinha	Várzea
Desterro	Passagem	São José de Espinharas	Vista Serrana
7º Gerência Regional de Saúde - Piancó			
Aguiar	Diamante	Olho d'Água	Santana de Mangueira
Boa Ventura	Ibiara	Pedra Branca	Santana dos Garrotes
Conceição	Igaracy	Piancó	São José de Caiana
Coremas	Itaporanga	Santa Inês	Serra Grande
Curral Velho	Nova Olinda	-	-
8º Gerência Regional de Saúde - Catolé do Rocha			
Belém do Brejo do Cruz	Brejo dos Santos	Mato Grosso	São Bento
Bom Sucesso	Catolé do Rocha	Riacho dos Cavalos	São José do Brejo do Cruz
Brejo do Cruz	Jericó	-	-
9º Gerência Regional de Saúde - Cajazeiras			
Bernardino Batista	Cajazeiras	Poço de José de Moura	São José de Piranhas
Bom Jesus	Carrapateira	Santa Helena	Triunfo
Bonito de Santa Fé	Monte Horebe	Joca Claudino(Santarém)	Uiraúna
Cachoeira dos Índios	Poço Dantas	São João do Rio do Peixe	-
10º Gerência Regional de Saúde - Sousa			
Aparecida	Marizópolis	Santa Cruz	São José da Lagoa Tapada
Cajazeirinhas	Nazarezinho	São Bentinho	Sousa
Lagoa	Paulista	São Domingos de Pombal	Vieirópolis
Lastro	Pombal	São Francisco	
11º Gerência Regional de Saúde - Princesa Isabel			
Água Branca	Juru	Princesa Isabel	Tavares
Imaculada	Manaíra	São José de Princesa	
12º Gerência Regional de Saúde - Itabaiana			
Caldas Brandão	Itatuba	Pedras de Fogo	Salgado de São Félix
Gurinhém	Juarez Távora	Pilar	São José dos Ramos
Ingá	Juripiranga	Riachão do Bacamarte	São Miguel de Taipu
Itabaiana	Mogeiro	-	-

Fonte: Secretaria de Saúde do Estado da Paraiba

ANUÁRIO ESTATÍSTICO DO ESTADO DA PARAÍBA - 2011

II - Características Demográficas e Sociais

2.2 - Qualidade de Vida

2.2.2 - Saúde

2.2.2.6 - Recurso Humano

Tabela 01 - Médicos - Total, atende ao SUS, não atende ao SUS segundo município - período: dez/2010 - Paraíba

Município	Total	Atende ao SUS	Não atende ao SUS
Total	**4.640**	**3.181**	**1.459**
Água Branca	1	1	-
Alagoa Grande	6	6	-
Alagoa Nova	1	1	-
Alagoinha	3	3	-
Alhandra	2	2	-
Aparecida	1	1	-
Araçagi	2	2	-
Araruna	8	8	-
Areia	4	4	-
Aroeiras	8	8	-
Assunção	2	2	-
Bananeiras	17	17	-
Barra de Santa Rosa	1	1	-
Barra de Santana	7	7	-
Barra de São Miguel	2	2	-
Bayeux	42	42	-
Belém	8	8	-
Bom Sucesso	1	1	-
Boqueirão	9	9	-
Borborema	1	1	-
Brejo dos Santos	1	1	-
Caaporã	2	2	-
Cabaceiras	6	6	-
Cabedelo	58	50	8
Cajazeiras	70	54	16
Cajazeirinhas	1	1	-
Campina Grande	1.052	769	283
Casserengue	1	1	-
Catolé do Rocha	17	13	4
Caturité	8	8	-
Conceição	12	12	-
Conde	4	4	-
Coremas	4	4	-
Cuité	12	12	-
Curral de Cima	1	1	-
Dona Inês	2	2	-
Duas Estradas	1	1	-
Esperança	18	11	7
Guarabira	48	35	13
Gurinhém	2	2	-
Igaracy	1	1	-
Imaculada	1	1	-
Ingá	14	14	-
Itabaiana	9	9	-
Itaporanga	12	12	-
Itatuba	1	1	-
Jacaraú	1	1	-
João Pessoa	2.545	1.487	1.058
Junco do Seridó	1	1	-
Juripiranga	2	2	-
Lagoa de Dentro	1	1	-

ANUÁRIO ESTATÍSTICO DO ESTADO DA PARAÍBA - 2011

II - Características Demográficas e Sociais

2.2 - Qualidade de Vida

2.2.2 - Saúde

2.2.2.6 - Recurso Humano

Tabela 01 - Médicos - Total, atende ao SUS, não atende ao SUS segundo município - período: dez/2010 - Paraíba

Município	Total	Atende ao SUS	Não atende ao SUS
Lagoa Seca	2	2	-
Logradouro	2	2	-
Lucena	1	1	-
Mãe d'Água	1	1	-
Mamanguape	13	9	4
Mari	4	4	-
Marizópolis	2	2	-
Massaranduba	10	10	-
Mataraca	2	2	-
Matinhas	2	2	-
Mogeiro	3	3	-
Monte Horebe	1	1	-
Monteiro	24	22	2
Natuba	2	2	-
Nazarezinho	1	1	-
Nova Floresta	3	3	-
Patos	132	103	29
Paulista	2	2	-
Pedra Lavrada	1	1	-
Pedras de Fogo	12	12	-
Piancó	12	12	-
Picuí	27	27	-
Pilar	2	1	1
Pirpirituba	1	1	-
Pocinhos	5	5	-
Pombal	28	25	3
Princesa Isabel	19	18	1
Puxinanã	2	2	-
Queimadas	8	8	-
Remígio	3	3	-
Riachão do Poço	1	1	-
Riacho de Santo Antônio	5	5	-
Santa Cruz	9	9	-
Santa Inês	1	1	-
Santa Luzia	9	9	-
Santa Rita	69	58	11
São Bento	9	9	-
São João do Cariri	2	2	-
São José de Caiana	1	1	-
São Mamede	2	2	-
São Sebastião de Lagoa de Roça	4	4	-
Sapé	9	6	3
Seridó	7	7	-
Serra Branca	6	6	-
Serra Grande	1	1	-
Serraria	1	1	-
Sobrado	2	2	-
Solânea	6	6	-
Soledade	5	5	-
Sousa	110	94	16
Sumé	9	9	-
Taperoá	3	3	-
Tavares	1	1	-
Teixeira	1	1	-
Uiraúna	5	5	-
Umbuzeiro	1	1	-

Fonte: Ministério da Saúde - Cadastro Nacional dos Estabelecimentos de Saúde do Brasil - CNES

ANUÁRIO ESTATÍSTICO DO ESTADO DA PARAÍBA - 2011

II - Características Demográficas e Sociais

2.2 - Qualidade de Vida

2.2.2 - Saúde

2.2.2.5 - Recurso Humano

Tabela 02 - Quantidade de profissionais de saúde, registrados por especialidade - Paraíba - 2010 **1 de 2**

Especialidades	Quantidade
Acupuntura	15
Administração Hospitalar	8
Alergia e Imunologia	9
Anestesiologia	145
Angiologia	11
Angiologia e Cirurgia Vascular	1
Broncoesofagologia	1
Cancerologia	16
Cancerologia/Cancerologia Cirúrgica	1
Cancerologia/Cancerologia Clínica	4
Cancerologia/Cancerologia Pediátrica	3
Cardiologia	145
Cirurgia Cardiovascular	16
Cirurgia da Mão	1
Cirurgia de Cabeça E Pescoço	7
Cirurgia do Aparelho Digestivo	10
Cirurgia Geral	212
Cirurgia Pediátrica	17
Cirurgia Plástica	38
Cirurgia Torácica	12
Cirurgia Vascular	29
Citopatologia	11
Clínica Médica	142
Coloproctologia	3
Dermatologia	61
Diagnóstico por Imagem	32
Eletroencefalografia	3
Endocrinologia	7
Endocrinologia e Metabologia	24
Endoscopia	6
Endoscopia Digestiva	14
Fisiatria	12
Gastroenterologia	57
Genética Clínica	2
Genética Médica	2
Geriatria	11
Geriatria e Gerontologia	1
Ginecologia	226
Ginecologia e Obstetrícia	137
Hematologia	8
Hematologia e Hemoterapia	8
Hemoterapia	4
Homeopatia	28
Infectologia	29
Mastologia	27
Medicina de Família e Comunidade	17
Medicina de Tráfego	9
Medicina do Trabalho	189
Medicina Esportiva	1
Medicina Intensiva	19
Medicina Interna ou Clínica Médica	168
Medicina Legal	9
Medicina Nuclear	5
Medicina Preventiva E Social	17
Medicina Sanitária	29
Nefrologia	25

ANUÁRIO ESTATÍSTICO DO ESTADO DA PARAÍBA - 2011

II - Características Demográficas e Sociais

2.2 - Qualidade de Vida

2.2.2 - Saúde

2.2.2.5 - Recurso Humano

Tabela 02 - Quantidade de profissionais de saúde, registrados por especialidade - Paraíba - 2010 **2 de 2**

Especialidades	Quantidade
Neurocirurgia	19
Neurofisiologia Clínica	2
Neurologia	28
Neurologia Pediátrica	3
Obstetrícia	257
Oftalmologia	126
Ortopedia E Traumatologia	101
Otorrinolaringologia	49
Patologia	15
Patologia Clínica	12
Patologia Clínica/Medicina Laboratorial	1
Pediatria	445
Pneumologia	23
Pneumologia e Tisiologia	1
Proctologia	16
Psiquiatria	72
Radiodiagnóstico	3
Radiologia	31
Radiologia e Diagnóstico Por Imagem	28
Radioterapia	5
Reumatologia	29
Terapia Intensiva	12
Tisiologia	10
Ultra-Sonografia	3
Urologia	40

Fonte: CRM - Conselho Regional de Medicina da Paraíba

ANUÁRIO ESTATÍSTICO DO ESTADO DA PARAÍBA - 2011

II - Características Demográficas e Sociais

2.2 - Qualidade de Vida

2.2.2 - Saúde

2.2.2.5 - Recurso Humano

Tabela 03 - Médico de Família - Total, atende ao SUS, não atende ao SUS segundo município - Paraíba - 2010

Município	Total	Atende ao SUS	Não atende ao SUS
Total	**1.448**	**1.448**	**-**
Água Branca	4	4	-
Aguiar	3	3	-
Alagoa Grande	12	12	-
Alagoa Nova	9	9	-
Alagoinha	7	7	-
Alcantil	2	2	-
Algodão de Jandaíra	1	1	-
Alhandra	7	7	-
Amparo	1	1	-
Aparecida	3	3	-
Araçagi	8	8	-
Arara	3	3	-
Araruna	10	10	-
Areia	7	7	-
Areia de Baraúnas	2	2	-
Areial	3	3	-
Aroeiras	8	8	-
Assunção	1	1	-
Baía da Traição	3	3	-
Bananeiras	10	10	-
Baraúna	1	1	-
Barra de Santa Rosa	5	5	-
Barra de Santana	4	4	-
Barra de São Miguel	2	2	-
Bayeux	28	28	-
Belém	8	8	-
Belém do Brejo do Cruz	3	3	-
Bernardino Batista	1	1	-
Boa Ventura	3	3	-
Boa Vista	2	2	-
Bom Jesus	1	1	-
Bom Sucesso	2	2	-
Bonito de Santa Fé	5	5	-
Boqueirão	7	7	-
Borborema	2	2	-
Brejo do Cruz	5	5	-
Brejo dos Santos	2	2	-
Caaporã	9	9	-
Cabaceiras	2	2	-
Cabedelo	23	23	-
Cachoeira dos Índios	3	3	-
Cacimba de Areia	3	3	-
Cacimba de Dentro	8	8	-
Cacimbas	4	4	-
Caiçara	3	3	-
Cajazeiras	15	15	-
Cajazeirinhas	1	1	-
Caldas Brandão	2	2	-
Camalaú	2	2	-
Campina Grande	110	110	-
Tacima (Campo de Santana)	4	4	-
Capim	2	2	-
Caraúbas	3	3	-
Carrapateira	1	1	-
Casserengue	3	3	-
Catingueira	2	2	-
Catolé do Rocha	9	9	-

ANUÁRIO ESTATÍSTICO DO ESTADO DA PARAÍBA - 2011

II - Características Demográficas e Sociais

2.2 - Qualidade de Vida

2.2.2 - Saúde

2.2.2.5 - Recurso Humano

Tabela 03 - Médico de Família - Total, atende ao SUS, não atende ao SUS segundo município - Paraíba - 2010

Município	Total	Atende ao SUS	Não atende ao SUS
Caturité	2	2	-
Conceição	7	7	-
Condado	3	3	-
Conde	12	12	-
Congo	2	2	-
Coremas	6	6	-
Coxixola	2	2	-
Cruz do Espírito Santo	7	7	-
Cubati	3	3	-
Cuité	13	13	-
Cuité de Mamanguape	3	3	-
Cuitegi	3	3	-
Curral de Cima	2	2	-
Curral Velho	2	2	-
Damião	4	4	-
Desterro	3	3	-
Diamante	4	4	-
Dona Inês	5	5	-
Duas Estradas	2	2	-
Emas	2	2	-
Esperança	11	11	-
Fagundes	8	8	-
Frei Martinho	1	1	-
Gado Bravo	4	4	-
Guarabira	19	19	-
Gurinhém	6	6	-
Gurjão	1	1	-
Ibiara	6	6	-
Igaracy	3	3	-
Imaculada	5	5	-
Ingá	7	7	-
Itabaiana	10	10	-
Itaporanga	9	9	-
Itapororoca	7	7	-
Itatuba	4	4	-
Jacaraú	6	6	-
Jericó	3	3	-
João Pessoa	233	233	-
Juarez Távora	4	4	-
Juazeirinho	6	6	-
Junco do Seridó	3	3	-
Juripiranga	4	4	-
Juru	4	4	-
Lagoa	3	3	-
Lagoa de Dentro	3	3	-
Lagoa Seca	11	11	-
Lastro	2	2	-
Livramento	3	3	-
Logradouro	2	2	-
Lucena	5	5	-
Mãe d'Água	4	4	-
Malta	2	2	-
Mamanguape	16	16	-
Manaíra	4	4	-
Marcação	3	3	-
Mari	10	10	-
Marizópolis	3	3	-
Massaranduba	5	5	-
Mataraca	4	4	-
Matinhas	2	2	-

ANUÁRIO ESTATÍSTICO DO ESTADO DA PARAÍBA - 2011

II - Características Demográficas e Sociais

2.2 - Qualidade de Vida

2.2.2 - Saúde

2.2.2.5 - Recurso Humano

Tabela 03 - Médico de Família - Total, atende ao SUS, não atende ao SUS segundo município - Paraíba - 2010

Município	Total	Atende ao SUS	Não atende ao SUS
Mato Grosso	1	1	-
Maturéia	2	2	-
Mogeiro	7	7	-
Montadas	3	3	-
Monte Horebe	2	2	-
Monteiro	9	9	-
Mulungu	4	4	-
Natuba	4	4	-
Nazarezinho	3	3	-
Nova Floresta	4	4	-
Nova Olinda	3	3	-
Nova Palmeira	2	2	-
Olho d'Água	4	4	-
Olivedos	1	1	-
Ouro Velho	1	1	-
Parari	1	1	-
Passagem	1	1	-
Patos	35	35	-
Paulista	5	5	-
Pedra Branca	2	2	-
Pedra Lavrada	3	3	-
Pedras de Fogo	11	11	-
Pedro Régis	2	2	-
Piancó	6	6	-
Picuí	6	6	-
Pilar	5	5	-
Pilões	3	3	-
Pilõezinhos	2	2	-
Pirpirituba	7	7	-
Pitimbu	12	12	-
Pocinhos	7	7	-
Poço Dantas	3	3	-
Poço de José de Moura	2	2	-
Pombal	13	13	-
Prata	2	2	-
Princesa Isabel	8	8	-
Puxinanã	6	6	-
Queimadas	16	16	-
Quixabá	1	1	-
Remígio	7	7	-
Riachão	1	1	-
Riachão do Bacamarte	3	3	-
Riachão do Poço	2	2	-
Riacho de Santo Antônio	1	1	-
Riacho dos Cavalos	3	3	-
Rio Tinto	10	10	-
Salgadinho	1	1	-
Salgado de São Félix	5	5	-
Santa Cecília	4	4	-
Santa Cruz	3	3	-
Santa Helena	3	3	-
Santa Inês	2	2	-
Santa Luzia	6	6	-
Santa Rita	39	39	-
Santa Teresinha	2	2	-
Santana de Mangueira	2	2	-
Santana dos Garrotes	3	3	-

ANUÁRIO ESTATÍSTICO DO ESTADO DA PARAÍBA - 2011

II - Características Demográficas e Sociais

2.2 - Qualidade de Vida

2.2.2 - Saúde

2.2.2.5 - Recurso Humano

Tabela 03 - Médico de Família - Total, atende ao SUS, não atende ao SUS segundo município - Paraíba - 2010

Município	Total	Atende ao SUS	Não atende ao SUS
Joca Claudino (Santarém)	1	1	-
Santo André	1	1	-
São Bentinho	2	2	-
São Bento	12	12	-
São Domingos	1	1	-
São Domingos do Cariri	1	1	-
São Francisco	2	2	-
São João do Cariri	2	2	-
São João do Rio do Peixe	10	10	-
São João do Tigre	4	4	-
São José da Lagoa Tapada	3	3	-
São José de Caiana	2	2	-
São José de Espinharas	2	2	-
São José de Piranhas	7	7	-
São José de Princesa	2	2	-
São José do Bonfim	2	2	-
São José do Brejo do Cruz	2	2	-
São José do Sabugi	2	2	-
São José dos Cordeiros	2	2	-
São José dos Ramos	3	3	-
São Mamede	4	4	-
São Miguel de Taipu	3	3	-
São Sebastião de Lagoa de Roça	5	5	-
São Sebastião do Umbuzeiro	1	1	-
Sapé	20	20	-
Seridó	4	4	-
Serra Branca	5	5	-
Serra da Raiz	1	1	-
Serra Grande	1	1	-
Serra Redonda	3	3	-
Serraria	6	6	-
Sertãozinho	2	2	-
Sobrado	4	4	-
Solânea	10	10	-
Soledade	8	8	-
Sossêgo	2	2	-
Sousa	27	27	-
Sumé	6	6	-
Taperoá	6	6	-
Tavares	6	6	-
Teixeira	5	5	-
Tenório	1	1	-
Triunfo	5	5	-
Uiraúna	7	7	-
Umbuzeiro	4	4	-
Várzea	1	1	-
Vieirópolis	2	2	-
Vista Serrana	1	1	-
Zabelê	2	2	-

Fonte: Ministério da Saúde - Cadastro Nacional dos Estabelecimentos de Saúde do Brasil - CNES

ANUÁRIO ESTATÍSTICO DO ESTADO DA PARAÍBA - 2011

II - Características Demográficas e Sociais

2.2 - Qualidade de Vida

2.2.2 - Saúde

2.2.2.5 - Recurso Humano

Tabela 04 - Pediatra - Total, atende ao SUS, não atende ao SUS segundo município - Paraíba - 2010/2011 — **1 de 2**

Município	2010			2011		
	Total	Atende ao SUS	Não atende ao SUS	Total	Atende ao SUS	Não atende ao SUS
Total	**1.285**	**989**	**296**	**1.176**	**899**	**277**
Aguiar	-	-	-	1	1	-
Alagoa Grande	3	3	-	3	3	-
Alagoa Nova	1	1	-	1	1	-
Alhandra	-	-	-	1	1	-
Aparecida	1	1	-	1	1	-
Arara	1	1	-	-	-	-
Araruna	2	2	-	5	5	-
Areia	4	4	-	4	4	-
Aroeiras	3	3	-	2	2	-
Bananeiras	3	3	-	2	2	-
Baraúna	1	1	-	-	-	-
Barra de Santa Rosa	1	1	-	1	1	-
Barra de Santana	2	2	-	2	2	-
Bayeux	22	22	-	22	22	-
Belém	7	7	-	3	3	-
Belém do Brejo do Cruz	1	1	-	-	-	-
Boa Vista	1	1	-	1	1	-
Boqueirão	2	2	-	2	2	-
Brejo dos Santos	1	1	-	-	-	-
Caaporã	3	3	-	2	2	-
Cabedelo	38	37	1	34	33	1
Cachoeira dos Índios	-	-	-	1	1	-
Cacimba de Dentro	1	1	-	3	3	-
Caiçara	4	4	-	-	-	-
Cajazeiras	19	16	3	16	13	3
Campina Grande	240	204	36	228	196	32
Capim	1	1	-	1	1	-
Caraúbas	1	1	-	-	-	-
Casserengue	-	-	-	1	1	-
Catolé do Rocha	1	1	-	2	2	-
Conceição	2	2	-	1	1	-
Condado	-	-	-	1	1	-
Conde	3	3	-	1	1	-
Coremas	2	2	-	2	2	-
Cruz do Espírito Santo	-	-	-	1	1	-
Cuité	1	1	-	1	1	-
Cuitegi	1	1	-	1	1	-
Dona Inês	2	2	-	2	2	-
Esperança	14	13	1	12	11	1
Fagundes	1	1	-	1	1	-
Gado Bravo	1	1	-	1	1	-
Guarabira	21	19	2	13	11	2
Gurinhém	2	2	-	2	2	-
Igaracy	1	1	-	-	-	-
Ingá	4	4	-	-	-	-
Itabaiana	9	9	-	5	5	-
Itaporanga	1	1	-	1	1	-
Itapororoca	5	5	-	3	3	-
João Pessoa	667	431	236	620	398	222
Juazeirinho	2	2	-	2	2	-

ANUÁRIO ESTATÍSTICO DO ESTADO DA PARAÍBA - 2011

II - Características Demográficas e Sociais

2.2 - Qualidade de Vida

2.2.2 - Saúde

2.2.2.5 - Recurso Humano

Tabela 04 - Pediatra - Total, atende ao SUS, não atende ao SUS segundo município - Paraíba - 2010/2011 — **2 de 2**

Município	2010			2011		
	Total	Atende ao SUS	Não atende ao SUS	Total	Atende ao SUS	Não atende ao SUS
Lagoa de Dentro	2	2	-	1	1	-
Lagoa Seca	3	3	-	2	2	-
Lastro	1	1	-	1	1	-
Logradouro	1	1	-	1	1	-
Mamanguape	4	3	1	3	2	1
Mari	2	2	-	3	3	-
Massaranduba	5	5	-	2	2	-
Mataraca	2	2	-	-	-	-
Monte Horebe	2	2	-	1	1	-
Monteiro	1	1	-	3	3	-
Nazarezinho	1	1	-	-	-	-
Patos	26	21	5	27	21	6
Pedra Lavrada	1	1	-	1	1	-
Pedras de Fogo	5	5	-	2	2	-
Piancó	2	2	-	1	1	-
Picuí	3	3	-	2	2	-
Pilar	2	2	-	1	1	-
Pocinhos	1	1	-	1	1	-
Pombal	2	2	-	4	4	-
Princesa Isabel	2	2	-	1	1	-
Puxinanã	1	1	-	1	1	-
Queimadas	10	10	-	10	10	-
Remígio	1	1	-	1	1	-
Rio Tinto	1	1	-	1	1	-
Salgado de São Félix	1	1	-	1	1	-
Santa Cruz	2	2	-	1	1	-
Santa Luzia	3	3	-	2	2	-
Santa Rita	26	21	5	41	37	4
Santana de Mangueira	1	1	-	1	1	-
Santo André	1	1	-	1	1	-
São Bento	1	1	-	1	1	-
São Francisco	1	1	-	1	1	-
São João do Rio do Peixe	4	4	-	7	7	-
São José de Espinharas	-	-	-	1	1	-
São José da Lagoa Tapada	1	1	-	1	1	-
São José dos Ramos	1	1	-	-	-	-
São Mamede	2	2	-	1	1	-
São Sebastião de Lagoa de Roça	1	1	-	1	1	-
Sapé	4	3	1	2	1	1
Serra Branca	1	1	-	1	1	-
Serra Grande	1	1	-	1	1	-
Serra Redonda	1	1	-	1	1	-
Serraria	1	1	-	1	1	-
Solânea	8	7	1	5	4	1
Soledade	2	2	-	2	2	-
Sousa	30	26	4	19	16	3
Sumé	-	-	-	1	1	-
Taperoá	1	1	-	1	1	-
Uiraúna	4	4	-	2	2	-
Umbuzeiro	2	2	-	1	1	-
Vieirópolis	1	1	-	-	-	-

Fonte: Ministério da Saúde - Cadastro Nacional dos Estabelecimentos de Saúde do Brasil - CNES

ANUÁRIO ESTATÍSTICO DO ESTADO DA PARAÍBA - 2011

II - Características Demográficas e Sociais

2.2 - Qualidade de Vida

2.2.2 - Saúde

2.2.2.5 - Recursos Humanos

Tabela 05 - Profissionais da área de enfermagem registrados, segundo o nível - Paraíba - 2011

Especialidade	Total
2011	
Superior	1.111
Médio	2.244

Fonte: Conselho Regional de Enfermagem da Paraíba - COREN - PB

ANUÁRIO ESTATÍSTICO DO ESTADO DA PARAÍBA - 2011

II - Características Demográficas e Sociais

2.2 - Qualidade de Vida

2.2.2 - Saúde

2.2.2.7 - Hemocentros - Hemonúcleos

Tabela 01 - Números de doadores e exames pré- transfusionais e positivos e número de hemocentros e hemonúcleos - Paraíba - 2010

Exames	Quantidade
HBsAg	**77**
NAT HIV	3
ANTI-HTLV I/II	68
ANTI-HIV I/II	142
Chagas	111
ANTI-HCV	65
ANTI-HBc	801
VDRL-LUES-SIFILIS	124
Bolsas liberadas para hospitais com agência transfuncional	41.579
Bolsas transfundidas nos pacientes em hospitais sem agência	16.029
Bolsas transfundidas apenas nos pacientes do hemocentro	2.479
Hemocentro da Paraíba	João Pessoa - Paraíba -
Hemocentro de	Campina Grande
Hemonúcleo de	Piancó
Hemonúcleo de	Monteiro
Hemonúcleo de	Picuí
Hemonúcleo de	Patos
Hemonúcleo de	Itaporanga
Hemonúcleo de	Cajazeiras
Hemonúcleo de	Guarabira
Hemonúcleo de	Catolé do Rocha
Hemonúcleo de	Princesa Isabel
Hemonúcleo de	Sousa
Hemonúcleo de	Itabaiana

Fonte: Secretaria da Saúde - HEMOCENTRO

Obs: Os resultados sorológicos apresentados são de amostra reagentes para cada marcador por isso não são resultados confirmatórios

ANUÁRIO ESTATÍSTICO DO ESTADO DA PARAÍBA - 2011

II - Características Demográficas e Sociais

2.2 - Qualidade de Vida

2.2.2 - Saúde

2.2.2.8 - Previdência Social

Tabela 01 - Benefícios mantidos e concedidos em dezembro - Paraíba - 2010 — **1 de 4**

Municípios	Benefícios mantidos			Benefícios concedidos		
	Urbano	Rural	Total	Urbano	Rural	Total
Água Branca	216	1.603	1.819	23	214	237
Aguiar	330	1.077	1.407	18	101	119
Alagoa Grande	1.805	4.058	5.863	196	513	709
Alagoa Nova	867	3.371	4.238	102	347	449
Alagoinha	562	2.073	2.635	91	311	402
Alcantil	188	797	985	23	82	105
Algodão de Jandaíra	35	342	377	5	55	60
Alhandra	881	1.857	2.738	148	236	384
Amparo	53	250	303	14	78	92
Aparecida	482	1.118	1.600	42	169	211
Araçagi	1.261	2.731	3.992	115	330	445
Arara	497	2.239	2.736	35	180	215
Araruna	835	2.628	3.463	100	304	404
Areia	1.209	3.263	4.472	144	348	492
Areia de Baraúnas	74	237	311	11	28	39
Areial	362	1.178	1.540	71	126	197
Aroeiras	1.119	3.477	4.596	68	333	401
Assunção	156	430	586	20	74	94
Baía da Traição	324	687	1.011	35	150	185
Bananeiras	809	3.618	4.427	80	459	539
Baraúna	109	649	758	18	151	169
Barra de Santa Rosa	447	2.419	2.866	57	349	406
Barra de Santana	261	1.463	1.724	29	180	209
Barra de São Miguel	181	804	985	11	90	101
Bayeux	12.004	1.152	13.156	2.095	54	2.149
Belém	1.190	2.241	3.431	131	201	332
Belém do Brejo do Cruz	219	1.274	1.493	13	162	175
Bernardino Batista	45	335	380	13	82	95
Boa Ventura	244	900	1.144	27	102	129
Boa Vista	286	752	1.038	33	70	103
Bom Jesus	93	423	516	9	75	84
Bom Sucesso	272	1.323	1.595	42	169	211
Bonito de Santa Fé	432	1.593	2.025	37	248	285
Boqueirão	817	3.012	3.829	83	385	468
Borborema	228	675	903	32	108	140
Brejo do Cruz	447	1.985	2.432	31	331	362
Brejo dos Santos	444	1.294	1.738	56	183	239
Caaporã	1.150	987	2.137	212	57	269
Cabaceiras	244	838	1.082	22	142	164
Cabedelo	5.984	560	6.544	1.275	112	1.287
Cachoeira dos Índios	297	1.694	1.991	38	252	290
Cacimba de Areia	117	455	572	15	63	78
Cacimba de Dentro	640	2.926	3.566	61	260	321
Cacimbas	181	917	1.098	11	181	192
Caiçara	404	1.155	1.559	54	137	191
Cajazeiras	3.935	6.774	10.709	479	689	1.168
Cajazeirinhas	94	601	695	13	95	108
Caldas Brandão	237	941	1.178	22	74	96
Camalaú	265	1.057	1.322	24	188	212
Campina Grande	38.629	10.487	49.116	4.788	575	5.363
Tacima(Campo de Santana)	358	1.615	1.973	77	201	278
Capim	290	487	777	59	79	138
Caraúbas	148	782	930	13	102	115
Carrapateira	122	251	373	7	43	50
Casserengue	129	997	1.126	22	183	205
Catingueira	146	761	907	22	104	126
Catolé do Rocha	1.581	4.489	6.070	240	650	890
Caturité	169	776	945	39	145	184

ANUÁRIO ESTATÍSTICO DO ESTADO DA PARAÍBA - 2011

II - Características Demográficas e Sociais

2.2 - Qualidade de Vida

2.2.2 - Saúde

2.2.2.8 - Previdência Social

Tabela 01 - Benefícios mantidos e concedidos em dezembro - Paraíba - 2010 — **2 de 4**

Municípios	Benefícios mantidos			Benefícios concedidos		
	Urbano	Rural	Total	Urbano	Rural	Total
Conceição	804	2.606	3.410	91	270	361
Condado	256	1.414	1.670	26	151	177
Conde	1.000	1.209	2.209	196	175	371
Congo	230	875	1.105	18	96	114
Coremas	1.066	1.806	2.872	104	178	282
Coxixola	73	319	392	11	51	62
Cruz do Espírito Santo	1.063	1.230	2.293	226	160	386
Cubati	212	1.299	1.511	20	172	192
Cuité	915	3.897	4.812	151	589	740
Cuité de Mamanguape	240	850	1.090	30	102	132
Cuitegi	421	803	1.224	52	56	108
Curral de Cima	229	956	1.185	30	111	141
Curral Velho	77	361	438	9	67	76
Damião	110	666	776	17	137	154
Desterro	339	1.433	1.772	26	195	221
Diamante	154	980	1.134	14	112	126
Dona Inês	386	1.784	2.170	46	273	319
Duas Estradas	295	790	1.085	22	96	118
Emas	123	421	544	20	60	80
Esperança	1.907	3.914	5.821	236	369	605
Fagundes	574	2.061	2.635	54	217	271
Frei Martinho	115	594	709	17	67	84
Gado Bravo	252	1.075	1.327	29	172	201
Guarabira	5.307	3.498	8.805	712	213	925
Gurinhém	600	1.919	2.516	89	244	333
Gurjão	182	608	790	16	77	93
Ibiara	220	1.165	1.385	30	137	167
Igaracy	373	893	1.266	27	99	126
Imaculada	300	1.813	2.113	43	358	401
Ingá	1.145	2.535	3.680	107	345	452
Itabaiana	3.839	2.492	6.331	221	172	393
Itaporanga	1.251	2.707	3.958	145	292	437
Itapororoca	1.214	2.080	3.294	175	192	367
Itatuba	443	1.557	2.000	57	247	304
Jacaraú	943	2.470	3.413	117	256	373
Jericó	770	1.790	2.560	65	249	314
João Pessoa	73.442	6.096	79.538	12.872	179	13.051
Juarez Távora	448	1.088	1.536	45	125	170
Juazeirinho	745	2.065	2.810	92	302	394
Junco do Seridó	342	841	1.183	56	116	172
Juripiranga	739	1.258	1.997	92	95	187
Juru	232	1.677	1.909	37	233	270
Lagoa	232	957	1.189	23	103	126
Lagoa de Dentro	375	1.333	1.708	43	141	184
Lagoa Seca	1.261	3.035	4.296	155	433	588
Lastro	243	594	837	17	108	125
Livramento	267	1.246	1.513	21	178	199
Logradouro	143	466	609	27	73	100
Lucena	724	529	1.253	179	116	295
Mãe d'Água	111	708	819	20	99	119
Malta	262	1.041	1.303	35	132	167
Mamanguape	4.139	2.768	6.907	632	201	833
Manaíra	257	1.656	1.913	46	259	305
Marcação	326	639	965	56	133	189
Mari	1.586	2.852	4.438	177	245	422
Marizópolis	363	710	1.073	24	111	135
Massaranduba	693	2.034	2.727	64	272	336
Mataraca	403	441	844	66	37	103

ANUÁRIO ESTATÍSTICO DO ESTADO DA PARAÍBA - 2011

II - Características Demográficas e Sociais

2.2 - Qualidade de Vida

2.2.2 - Saúde

2.2.2.8 - Previdência Social

Tabela 01 - Benefícios mantidos e concedidos em dezembro - Paraíba - 2010 — **3 de 4**

Municípios	Benefícios mantidos			Benefícios concedidos		
	Urbano	Rural	Total	Urbano	Rural	Total
Matinhas	98	487	585	15	119	134
Mato Grosso	100	478	578	12	83	95
Maturéia	174	885	1.059	19	144	163
Mogeiro	553	1.800	2.353	62	218	280
Montadas	188	796	984	26	91	117
Monte Horebe	229	724	953	24	104	128
Monteiro	1.911	4.483	6.394	242	532	774
Mulungu	463	1.425	1.888	55	195	250
Natuba	101	297	398	26	114	140
Nazarezinho	336	1.373	1.709	34	219	253
Nova Floresta	441	1.684	2.125	65	230	295
Nova Olinda	211	958	1.169	29	96	125
Nova Palmeira	124	617	741	24	81	105
Olho d'Água	212	1.068	1.280	24	118	142
Olivedos	100	675	775	14	77	91
Ouro Velho	161	468	629	21	56	77
Parari	69	311	380	8	64	72
Passagem	120	416	536	19	69	88
Patos	7.365	4.282	11.647	935	158	1.093
Paulista	284	2.234	2.518	19	271	290
Pedra Branca	176	519	695	14	74	88
Pedra Lavrada	212	1.183	1.395	25	185	210
Pedras de Fogo	1.796	2.320	4.116	263	192	455
Pedro Régis	199	822	1.021	29	149	178
Piancó	1.109	1.911	3.020	88	218	306
Picuí	779	2.732	3.511	117	413	530
Pilar	644	1.599	2.243	61	173	234
Pilões	270	1.086	1.356	38	196	234
Pilõezinhos	244	719	963	30	110	140
Pirpirituba	695	1.205	1.900	72	106	178
Pitimbu	495	950	1.445	83	232	315
Pocinhos	731	2.644	3.375	74	426	500
Poço Dantas	85	380	465	10	101	111
Poço de José de Moura	83	769	852	9	97	106
Pombal	2.053	4.582	6.635	160	331	491
Prata	163	657	820	19	88	107
Princesa Isabel	664	3.401	4.065	77	377	454
Puxinanã	640	1.947	2.587	82	282	364
Queimadas	2.263	4.315	6.578	291	388	679
Quixaba	59	214	273	6	32	38
Remígio	814	2.776	3.590	93	224	317
Riachão	73	387	460	3	77	80
Riachão do Bacamarte	224	510	734	22	82	104
Riachão do Poço	178	597	775	27	133	160
Riacho de Santo Antônio	60	220	280	4	41	45
Riacho dos Cavalos	363	1.627	1.990	43	314	357
Rio Tinto	3.404	1.268	4.672	349	185	534
Salgadinho	87	457	544	9	67	76
Salgado de São Félix	986	2.043	3.029	79	174	253
Santa Cecília	117	645	762	11	112	123
Santa Cruz	308	1.423	1.731	24	161	185
Santa Helena	287	1.328	1.615	19	127	146
Santa Inês	89	473	562	9	95	104
Santa Luzia	978	1.483	2.461	138	122	260
Santa Rita	14.983	1.756	16.739	2.602	96	2.698
Santa Teresinha	200	720	920	34	84	118
Santana de Mangueira	168	952	1.120	18	156	174
Santana dos Garrotes	323	1.274	1.597	29	110	139

ANUÁRIO ESTATÍSTICO DO ESTADO DA PARAÍBA - 2011

II - Características Demográficas e Sociais

2.2 - Qualidade de Vida

2.2.2 - Saúde

2.2.2.8 - Previdência Social

Tabela 01 - Benefícios mantidos e concedidos em dezembro - Paraíba - 2010 — **4 de 4**

Municípios	Benefícios mantidos			Benefícios concedidos		
	Urbano	Rural	Total	Urbano	Rural	Total
Joca Claudino(Santarém)	69	290	359	7	63	70
Santo André	108	571	679	7	104	111
São Bentinho	733	3.349	4.082	90	284	374
São Bento	94	594	688	11	64	75
São Domingos	100	624	724	11	75	86
São Domingos do Cariri	88	391	479	7	40	47
São Francisco	190	729	919	26	11	137
São João do Cariri	302	928	1.230	39	120	159
São João do Rio do Peixe	1.051	3.381	4.432	81	383	464
São João do Tigre	151	692	843	16	130	146
São José da Lagoa Tapada	301	1.427	1.728	33	194	227
São José de Caiana	154	840	994	17	133	150
São José de Espinharas	178	771	949	20	89	109
São José de Piranhas	1.306	2.930	4.236	96	393	489
São José de Princesa	71	657	728	16	135	151
São José do Bonfim	131	525	656	11	87	98
São José do Brejo do Cruz	45	225	270	6	46	52
São José do Sabugi	192	631	823	34	87	121
São José dos Cordeiros	173	904	1.077	21	125	146
São José dos Ramos	156	626	782	14	102	116
São Mamede	579	1.323	1.902	48	120	168
São Miguel de Taipu	247	890	1.137	31	159	190
São Sebastião de Lagoa de Roça	459	1.566	2.025	57	165	222
São Sebastião do Umbuzeiro	143	635	778	16	85	101
Sapé	4.576	3.659	8.235	650	364	1.014
Seridó	270	1.376	1.646	44	194	238
Serra Branca	834	2.242	3.076	91	245	336
Serra da Raiz	160	452	612	20	35	55
Serra Grande	114	491	605	9	50	59
Serra Redonda	664	1.223	1.887	41	142	183
Serraria	343	1.278	1.621	30	101	131
Sertãozinho	230	571	801	27	87	114
Sobrado	294	949	1.243	54	193	247
Solânea	1.520	4.642	6.162	132	471	603
Soledade	714	1.777	2.491	72	189	261
Sossêgo	80	403	483	23	99	122
Sousa	5.379	4.693	10.072	708	527	1.235
Sumé	810	2.650	3.460	106	234	340
Taperoá	672	2.297	2.969	60	220	280
Tavares	376	2.422	2.798	66	299	365
Teixeira	700	1.985	2.685	84	329	413
Tenório	68	294	362	6	59	65
Triunfo	361	1.833	2.194	27	245	272
Uiraúna	1.200	2.632	3.832	86	297	383
Umbuzeiro	365	1.377	1.742	26	102	128
Várzea	157	411	568	22	56	78
Vieirópolis	184	943	1.127	24	120	144
Vista Serrana	134	524	658	11	68	79
Zabelê	64	324	388	6	53	59
Total	**277.199**	**336.082**	**613.281**	**39.453**	**39.800**	**79.253**

Fonte: Instituto Nacional do Seguro Social

ANUÁRIO ESTATÍSTICO DO ESTADO DA PARAÍBA - 2011

II - Características Demográficas e Sociais

2.2 - Qualidade de Vida

2.2.2 - Saúde

2.2.2.8 - Previdência Social

Tabela 02 - Quantidade de benefícios emitidos pela Previdência Social, segundo os municípios - Paraíba - 2000 - 2010

Municípios	Quantidade de benefícios emitidos										
	2000	2001	2002	2003	2004	2005	2006	2007	2008	2009	2010
Água Branca	1.233	1.298	1.387	1.430	1.453	1.489	1.426	1.484	1.503	1.552	1.576
Aguiar	968	1.009	946	818	706	571	362	454	525	579	620
Alagoa Grande	4.784	4.745	4.867	4.948	4.946	4.805	4.918	5.021	5.122	5.313	5.409
Alagoa Nova	3.656	3.699	4.094	4.232	4.220	4.271	4.217	4.219	4.250	4.211	4.308
Alagoinha	1.798	1.823	1.755	1.516	1.269	1.080	171	317	460	649	802
Alcantil	459	496	501	518	539	556	581	591	609	645	684
Algodão de Jandaíra	1	3	3	2	2	2	2	4	4	4	2
Alhandra	1.877	1.946	2.149	2.282	2.397	2.374	2.371	2.340	2.420	2.476	2.544
Amparo	0	70	93	113	131	133	163	154	159	158	8
Aparecida	366	415	572	612	616	575	435	500	584	783	947
Araçagi	2.734	2.801	2.879	2.935	2.977	2.883	3.002	3.109	3.247	3.359	3.461
Arara	2.202	2.253	2.295	2.365	2.422	2.442	2.464	2.475	2.510	2.573	2.556
Araruna	5.732	5.859	6.079	6.224	6.238	6.144	6.213	6.233	6.244	6.257	6.345
Areia	3.714	3.875	4.161	4.307	4.282	4.380	4.448	4.512	4.641	4.712	4.828
Areia de Baraúnas	10	13	29	30	24	24	33	35	46	59	74
Areial	1.118	1.133	1.208	1.209	899	647	426	456	503	774	840
Aroeiras	4.878	4.861	5.008	5.067	5.215	5.359	5.471	5.551	5.579	5.650	5.735
Assunção	0	0	0	0	0	0	0	0	0	0	0
Baía da Traição	609	610	592	423	120	74	64	110	157	153	164
Bananeiras	3.782	3.928	4.152	4.302	4.472	4.632	4.676	4.750	4.801	4.914	5.075
Baraúna	312	338	360	390	414	355	340	233	242	208	115
Barra de Santa Rosa	2.210	2.260	2.357	2.411	2.508	2.541	2.675	2.717	2.795	2.917	2.953
Barra de Santana	110	158	234	185	113	182	201	171	24	16	23
Barra de São Miguel	788	760	740	692	725	676	627	638	649	692	722
Bayeux	9.596	9.774	10.026	10.341	10.834	10.925	11.242	11.324	11.433	11.746	12.208
Belém	2.293	2.323	2.933	4.476	5.699	6.930	7.751	7.743	8.001	8.092	8.428
Belém do Brejo do Cruz	958	993	1.057	997	853	652	407	474	536	619	687
Bernardino Batista	0	186	261	277	267	265	259	226	198	9	10
Boa Ventura	752	768	777	761	601	472	358	400	432	495	518
Boa Vista	737	764	794	814	673	628	464	465	509	537	543
Bom Jesus	290	289	320	300	243	179	100	137	152	180	222
Bom Sucesso	848	894	974	1.062	1.041	912	753	756	831	898	967
Bonito de Santa Fé	1.820	1.956	2.066	2.147	2.207	2.212	2.328	2.348	2.386	2.383	2.431
Boqueirão	5.630	5.522	5.661	5.713	5.777	5.627	5.657	5.719	5.786	5.905	5.948
Borborema	618	631	378	138	84	89	58	64	73	96	147
Brejo do Cruz	1.605	1.649	1.726	1.671	1.513	1.398	818	879	1.041	1.164	1.310
Brejo dos Santos	1.069	1.088	1.167	1.218	1.070	878	778	792	1.038	1.170	1.248
Caaporã	960	1.015	1.086	1.183	1.309	1.317	1.361	1.416	1.475	1.693	1.984
Cabaceiras	1.025	1.034	1.091	1.122	1.148	1.163	1.203	1.231	1.238	1.280	1.315
Cabedelo	3.617	3.657	3.902	4.078	4.274	4.482	4.732	4.987	5.091	5.354	5.634
Cachoeira dos Índios	1.295	1.331	1.455	1.249	1.183	968	262	351	467	572	666
Cacimba de Areia	434	407	417	408	366	318	189	225	232	258	279
Cacimba de Dentro	3	3	3	4	5	4	0	5	25	42	91
Cacimbas	0	0	0	0	0	0	0	0	0	0	2
Caiçara	1.477	1.475	1.509	1.543	1.562	1.609	1.620	1.643	1.677	1.721	1.774
Cajazeiras	8.593	8.700	9.502	9.991	12.025	13.711	15.956	16.701	16.733	17.464	17.881
Cajazeirinhas	0	0	59	108	160	189	214	228	250	291	326
Caldas Brandão	905	921	914	858	826	701	500	514	1.185	1.240	1.211
Camalaú	839	841	895	933	949	865	895	919	974	1.047	1.096
Campina Grande	41.669	42.216	44.582	48.403	55.048	60.213	65.377	66.752	67.893	68.277	69.911
Tacima(Campo de Santana)	1.681	1.710	1.802	1.852	1.880	1.909	1.919	1.897	1.915	1.981	2.070
Capim	131	140	169	151	100	81	101	145	167	213	235
Caraúbas	721	739	713	693	719	743	694	699	722	740	780
Carrapateira	261	256	274	267	183	120	87	60	58	50	77
Casserengue	100	173	255	73	56	51	27	17	25	34	35
Catingueira	688	713	732	643	624	565	460	482	514	562	594
Catolé do Rocha	4.033	4.245	4.560	4.869	5.402	5.793	5.882	5.912	6.034	6.367	6.650
Caturité	84	132	155	182	187	178	136	105	71	45	3
Conceição	2.801	2.874	2.906	2.968	3.045	3.310	4.110	4.082	4.074	4.193	4.279

ANUÁRIO ESTATÍSTICO DO ESTADO DA PARAÍBA - 2011

II - Características Demográficas e Sociais

2.2 - Qualidade de Vida

2.2.2 - Saúde

2.2.2.8 - Previdência Social

Tabela 02 - Quantidade de benefícios emitidos pela Previdência Social, segundo os municípios - Paraíba - 2000 - 2010 — 2 de 4

Municípios	Quantidade de benefícios emitidos										
	2000	2001	2002	2003	2004	2005	2006	2007	2008	2009	2010
Condado	1.351	1.382	1.299	1.254	1.186	1.014	877	911	956	1.021	1.070
Conde	1.114	1.193	1.236	995	803	515	187	277	494	657	801
Congo	779	786	841	840	846	796	781	802	820	858	908
Coremas	2.235	2.303	2.407	2.460	2.520	2.526	2.530	2.539	2.568	2.563	2.636
Coxixola	80	109	133	135	146	175	176	157	160	156	14
Cruz do Espírito Santo	1.085	1.075	945	797	692	589	243	253	678	763	893
Cubati	1.146	1.126	1.140	941	793	711	379	394	449	550	600
Cuité	4.404	4.484	4.782	4.898	5.063	5.099	5.334	5.575	5.545	5.740	6.076
Cuité de Mamanguape	367	401	481	503	47	96	130	173	280	570	580
Cuitegi	715	718	726	681	501	253	135	205	258	332	396
Curral de Cima	339	364	436	492	279	100	75	118	160	359	405
Curral Velho	283	284	323	320	31	12	26	28	26	29	20
Damião	347	375	407	457	450	396	406	376	386	371	278
Desterro	1.934	1.884	1.949	1.863	1.846	1.709	770	776	869	956	1.048
Diamante	792	823	792	727	746	708	632	550	566	621	688
Dona Inês	1.521	1.519	1.560	1.203	659	574	365	467	564	682	780
Duas Estradas	566	560	552	401	262	187	60	100	166	325	546
Emas	369	387	443	427	368	265	112	143	171	197	221
Esperança	4.902	5.073	5.523	5.783	6.304	7.138	7.269	7.437	7.541	7.922	8.136
Fagundes	2.402	2.437	2.545	2.621	2.653	2.573	2.585	2.617	2.653	2.673	2.705
Frei Martinho	462	460	216	197	218	229	255	259	320	342	369
Gado Bravo	0	0	0	0	0	0	1	11	20	36	64
Guarabira	9.060	9.149	9.431	10.208	11.963	13.359	15.530	15.537	15.614	15.943	15.981
Gurinhém	1.660	1.720	1.806	1.834	1.835	1.847	1.911	1.940	2.055	2.109	2.174
Gurjão	642	652	656	629	502	319	266	332	318	337	369
Ibiara	960	963	915	889	906	809	172	176	277	355	402
Igaracy	864	904	937	924	843	619	392	427	480	546	607
Imaculada	1.585	1.656	1.761	1.717	1.788	1.843	1.547	1.522	1.548	1.607	1.697
Ingá	3.770	3.804	3.982	3.831	3.889	3.831	3.932	3.998	4.032	4.061	4.116
Itabaiana	6.082	6.035	6.108	6.135	6.183	6.346	6.753	6.721	6.652	6.689	6.661
Itaporanga	3.487	3.608	3.717	3.760	3.783	3.773	4.074	4.216	4.155	4.263	4.428
Itapororoca	1.990	2.020	2.143	2.282	2.369	2.442	2.565	2.632	2.664	2.775	2.895
Itatuba	1.206	1.200	1.174	1.074	993	763	556	590	626	740	831
Jacaraú	3.043	3.093	3.337	3.437	3.423	3.476	3.583	3.781	3.814	3.873	3.862
Jericó	1.418	1.475	1.474	1.494	1.663	1.516	619	415	459	656	793
João Pessoa	62.015	63.183	66.520	69.385	72.054	72.460	74.686	76.741	77.309	80.422	83.639
Juarez Távora	953	984	1.028	1.017	880	750	609	649	684	758	805
Juazeirinho	2.575	2.677	2.832	2.979	3.122	3.049	3.079	3.172	3.082	3.110	3.185
Junco do Seridó	723	731	807	818	674	544	278	319	465	499	607
Juripiranga	1.234	1.233	1.229	1.243	1.054	1.098	996	1.101	1.341	1.501	1.642
Juru	1.351	1.343	1.435	1.485	1.536	1.513	1.361	1.424	1.480	1.520	1.606
Lagoa	771	803	850	767	800	727	554	561	592	632	688
Lagoa de Dentro	1.820	1.810	1.795	1.888	1.952	1.946	1.955	1.947	1.953	1.988	1.988
Lagoa Seca	3.482	3.532	3.640	3.643	3.518	3.416	3.424	3.431	3.508	3.618	3.679
Lastro	458	481	498	463	500	448	452	504	529	588	631
Livramento	1.002	988	1.010	773	690	627	383	425	511	587	669
Logradouro	186	198	217	180	208	36	23	39	68	87	113
Lucena	524	550	546	429	392	309	228	248	372	375	457
Mãe d'Água	663	655	669	663	575	440	176	217	247	292	315
Malta	1.012	983	945	666	626	592	507	577	611	663	719
Mamanguape	7.595	7.591	7.882	8.572	10.234	10.431	11.059	10.975	10.785	10.826	11.186
Manaíra	1.282	1.251	1.341	1.404	1.402	1.391	1.244	1.486	1.598	1.695	1.789
Marcação	182	199	225	242	151	107	34	57	199	350	413
Mari	3.658	3.616	3.598	3.580	3.536	3.376	3.525	3.577	3.565	3.649	3.784
Marizópolis	300	313	370	400	416	328	232	284	322	393	472
Massaranduba	2.006	2.045	2.115	1.962	1.873	1.720	759	797	870	926	1.026
Mataraca	385	411	452	145	107	85	43	84	146	215	298
Matinhas	6	19	18	17	15	7	5	2	5	5	6
Mato Grosso	150	174	211	241	310	298	106	138	163	26	21

ANUÁRIO ESTATÍSTICO DO ESTADO DA PARAÍBA - 2011

II - Características Demográficas e Sociais

2.2 - Qualidade de Vida

2.2.2 - Saúde

2.2.2.8 - Previdência Social

Tabela 02 - Quantidade de benefícios emitidos pela Previdência Social, segundo os municípios - Paraíba - 2000 - 2010 — 3 de 4

Municípios	Quantidade de benefícios emitidos										
	2000	2001	2002	2003	2004	2005	2006	2007	2008	2009	2010
Maturéia	0	0	0	59	238	206	178	190	178	196	220
Mogeiro	348	489	572	412	291	271	247	319	414	597	757
Montadas	611	633	672	659	615	548	473	491	520	564	601
Monte Horebe	442	493	519	554	473	393	225	249	284	332	381
Monteiro	4.820	4.878	5.095	5.274	5.478	5.688	5.862	6.053	6.360	6.729	7.173
Mulungu	1.503	1.518	1.472	1.316	733	530	207	262	374	463	523
Natuba	1.370	1.358	1.444	1.508	1.190	911	455	481	529	606	677
Nazarezinho	997	1.052	1.143	1.154	1.147	1.032	252	257	341	463	551
Nova Floresta	1.218	1.211	1.206	1.121	1.145	1.052	981	1.023	1.233	1.338	1.394
Nova Olinda	773	816	827	659	659	509	207	270	327	392	425
Nova Palmeira	512	528	545	551	563	515	389	408	426	451	470
Olho d'Água	1.023	1.029	1.000	464	332	289	144	212	274	345	399
Olivedos	624	594	638	631	398	328	188	207	232	270	292
Ouro Velho	437	430	444	430	453	456	452	470	488	471	514
Parari	240	258	277	275	278	299	288	226	209	203	54
Passagem	550	565	601	573	287	233	77	109	141	171	205
Patos	9.951	10.346	11.649	14.420	18.840	22.774	26.445	26.160	26.153	26.156	25.964
Paulista	1.810	1.896	2.002	2.083	2.167	2.283	2.344	2.389	2.407	2.446	2.505
Pedra Branca	434	433	478	470	380	321	198	205	252	301	330
Pedra Lavrada	957	957	1.052	1.070	1.087	1.007	941	950	971	1.015	1.075
Pedras de Fogo	2.395	2.518	2.699	2.801	2.968	3.116	3.304	3.379	3.521	3.682	3.798
Pedro Régis	280	302	350	364	379	343	329	181	189	186	77
Piancó	2.492	2.630	2.723	2.758	2.825	2.887	2.923	3.035	3.015	3.073	3.093
Picuí	2.987	3.031	3.156	3.259	3.339	3.448	3.598	3.714	3.772	3.921	4.061
Pilar	1.645	1.711	1.812	1.869	1.951	2.025	2.042	2.017	2.110	2.127	2.166
Pilões	770	762	812	771	740	409	102	165	257	369	448
Pilõezinhos	724	709	729	650	596	521	271	308	361	410	466
Pirpirituba	1.818	1.798	1.847	1.871	1.937	1.927	1.953	1.938	1.924	1.929	1.968
Pitimbu	731	769	813	834	584	482	433	483	718	740	776
Pocinhos	2.579	2.690	2.825	2.912	2.983	2.917	2.931	2.976	2.980	3.048	3.100
Poço Dantas	0	1	148	156	183	171	180	170	174	13	28
Poço de José de Moura	0	2	203	198	232	262	194	67	82	31	34
Pombal	6.024	6.376	6.694	6.854	7.173	7.431	7.740	7.738	7.741	7.867	7.945
Prata	583	598	610	611	640	625	633	646	672	735	768
Princesa Isabel	3.452	3.463	3.645	3.786	3.861	3.943	4.366	4.610	4.662	4.767	4.851
Puxinanã	1.741	1.772	1.863	1.657	1.502	1.363	689	531	633	774	860
Queimadas	5.143	5.307	5.486	5.594	5.779	5.795	5.968	6.089	6.184	6.284	6.382
Quixabá	252	248	266	237	209	143	125	137	146	150	162
Remígio	3.120	3.186	3.458	3.526	3.492	3.504	3.506	3.574	3.601	3.614	3.670
Riachão	229	237	257	258	268	243	206	171	29	3	2
Riachão do Bacamarte	0	0	0	72	147	147	137	127	130	127	116
Riachão do Poço	201	205	220	74	92	12	29	41	47	64	71
Riacho de Santo Antônio	0	0	0	0	0	0	1	3	8	118	28
Riacho dos Cavalos	1.357	1.338	1.366	1.385	1.397	1.114	740	738	819	942	1.073
Rio Tinto	4.477	4.430	4.567	4.696	4.770	4.445	4.492	4.473	4.435	4.474	4.565
Salgadinho	416	418	443	449	374	273	162	186	192	229	244
Salgado de São Félix	2.178	2.272	2.373	2.481	2.551	2.626	2.760	2.780	2.837	2.891	2.929
Santa Cecília	0	35	164	192	314	341	107	73	109	78	14
Santa Cruz	1.205	1.207	1.257	1.259	1.071	1.009	435	452	529	603	676
Santa Helena	966	982	1.057	1.064	878	801	622	740	811	884	914
Santa Inês	0	1	134	143	167	148	20	41	43	40	25
Santa Luzia	2.202	2.270	2.340	2.390	2.443	2.458	2.532	2.561	2.574	2.628	2.680
Santa Rita	13.479	13.506	14.229	14.631	15.316	15.433	15.959	16.395	17.031	17.182	17.887
Santa Teresinha	681	706	770	742	718	662	584	634	645	694	714
Santana de Mangueira	774	787	801	780	584	548	478	525	561	608	647
Santana dos Garrotes	1.069	1.107	1.183	1.200	334	342	364	416	491	585	647
Joca Claudino(Santarém)	59	75	89	100	114	122	127	137	171	174	191
Santo André	444	523	557	586	508	457	373	327	8	29	71
São Bentinho	0	8	95	125	184	200	90	43	18	12	18

ANUÁRIO ESTATÍSTICO DO ESTADO DA PARAÍBA - 2011

II - Características Demográficas e Sociais

2.2 - Qualidade de Vida

2.2.2 - Saúde

2.2.2.8 - Previdência Social

Tabela 02 - Quantidade de benefícios emitidos pela Previdência Social, segundo os municípios - Paraíba - 2000 - 2010 — 4 de 4

Municípios	Quantidade de benefícios emitidos										
	2000	2001	2002	2003	2004	2005	2006	2007	2008	2009	2010
São Bento	2.430	2.603	3.302	4.128	5.456	6.851	9.158	9.158	8.888	8.741	8.746
São Domingos	0	14	81	141	192	199	84	72	70	62	87
São Domingos do Cariri	142	149	165	181	200	169	161	148	138	53	14
São Francisco	0	117	193	189	244	221	171	136	153	17	47
São João do Cariri	879	905	751	329	323	302	175	204	239	278	335
São João do Rio do Peixe	4.282	4.462	4.606	4.490	4.565	4.561	4.609	4.693	4.753	4.775	4.905
São João do Tigre	546	528	582	605	605	597	600	620	649	677	724
São José da Lagoa Tapada	1.110	1.134	1.169	1.199	1.097	901	466	557	667	843	911
São José de Caiana	555	619	679	696	540	384	315	351	388	449	508
São José de Espinharas	710	688	719	707	594	493	208	235	276	318	353
São José de Piranhas	3.529	3.616	3.923	3.907	4.031	4.120	4.150	4.189	4.244	4.308	4.391
São José de Princesa	44	117	218	281	330	320	288	81	95	55	50
São José do Bonfim	487	492	522	516	425	366	254	279	294	321	334
São José do Brejo do Cruz	139	145	165	159	166	170	168	191	192	193	200
São José do Sabugi	561	577	586	575	591	551	453	478	511	526	554
São José dos Cordeiros	773	796	715	550	299	284	266	299	327	359	410
São José dos Ramos	218	218	248	272	293	288	113	95	113	120	136
São Mamede	1.406	1.439	1.578	1.604	1.640	1.616	1.613	1.629	1.626	1.667	1.662
São Miguel de Taipu	675	677	719	678	673	417	311	342	414	489	590
São Sebastião de Lagoa de Roça	1.289	1.303	1.376	929	689	652	552	595	658	1.087	1.136
São Sebastião do Umbuzeiro	785	534	551	559	575	530	512	535	546	562	582
Sapé	6.727	6.784	7.187	7.794	8.460	9.865	10.702	11.024	11.385	11.903	12.523
Seridó	1.257	1.257	1.372	1.277	842	684	524	507	535	657	761
Serra Branca	2.979	3.107	3.146	3.075	2.958	2.935	2.974	3.143	3.313	3.446	3.594
Serra da Raiz	451	444	450	489	399	46	35	37	63	94	130
Serra Grande	394	433	434	459	302	230	208	240	271	295	332
Serra Redonda	1.480	1.516	1.545	1.577	1.401	1.253	981	987	973	1.028	1.056
Serraria	1.515	1.595	1.670	1.686	1.684	1.681	1.672	1.669	1.668	1.678	1.677
Sertãozinho	195	224	257	176	126	68	27	20	30	17	17
Sobrado	291	309	319	285	282	34	85	107	120	137	155
Solânea	5.621	5.830	5.999	6.189	6.230	6.231	6.267	6.345	6.482	6.662	6.679
Soledade	2.239	2.284	2.411	2.421	2.398	2.345	2.391	2.439	2.447	2.516	2.586
Sossêgo	182	192	206	218	228	208	199	175	178	165	55
Sousa	9.771	9.919	10.741	11.928	13.760	14.850	17.732	18.212	18.406	18.903	19.333
Sumé	2.790	2.753	2.884	2.933	3.021	3.040	3.157	3.223	3.249	3.325	3.386
Taperoá	2.540	2.635	2.719	2.735	2.764	2.805	2.826	2.943	2.988	3.035	3.112
Tavares	2.002	2.017	2.218	2.333	2.403	2.276	2.633	2.736	2.799	2.855	2.882
Teixeira	3.325	3.650	3.869	3.519	3.646	3.871	4.703	4.817	4.736	4.798	4.836
Tenório	0	0	0	1	1	2	2	2	2	2	4
Triunfo	1.704	1.556	1.629	1.608	1.330	1.185	1.073	1.142	1.218	1.332	1.428
Uiraúna	3.202	3.269	3.201	3.244	3.330	3.241	3.273	3.339	3.453	3.476	3.544
Umbuzeiro	2.054	2.077	2.026	2.060	2.131	2.192	2.442	2.567	2.559	2.616	2.733
Várzea	357	363	408	420	426	391	377	394	415	443	461
Vieirópolis	0	0	51	93	140	134	184	263	293	362	435
Vista Serrana	447	463	496	514	510	485	480	490	511	531	616
Zabelê	0	262	277	188	198	201	224	215	179	161	79
Ignorado	0	0	0	0	0	0	0	0	0	0	0
Total	465.343	475.100	500.032	514.610	534.634	544.541	554.786	566.457	578.916	597.705	616.903

Fonte: SINTESE/DATAPREV

Nota: A quantidade de benefícios emitidos corresponde a quantidade de créditos emitidos na "folha de pagamentos da Previdência Social" (macica), que irão gerar pagamento, classificados pelo município do orgão pagador.

ANUÁRIO ESTATÍSTICO DO ESTADO DA PARAÍBA - 2011

II - Características Demográficas e Sociais

2.2 - Qualidade de Vida

2.2.2 - Saúde

2.2.2.8 - Previdência Social

Tabela 03 - Valor anual dos benefícios emitidos pela Previdência Social, segundo os municípios - Paraíba - 2000 - 2010 — 1 de 3

Valores em R$

Municípios	Valor de benefícios emitidos no ano										
	2000	2001	2002	2003	2004	2005	2006	2007	2008	2009	2010
Água Branca	2.338.828	2.926.975	3.474.814	4.177.191	4.774.937	5.550.290	6.429.693	6.969.722	7.759.425	8.877.299	9.951.445
Aguiar	1.796.208	2.246.033	2.513.957	2.613.442	2.520.475	2.335.780	2.157.489	2.019.727	2.494.787	3.146.128	3.727.392
Alagoa Grande	9.319.978	11.055.827	12.581.324	15.161.722	16.783.470	18.413.610	21.284.085	23.514.558	25.762.231	29.594.317	33.209.210
Alagoa Nova	6.930.598	8.417.942	10.041.365	12.760.300	14.192.657	16.068.951	18.363.163	19.689.585	21.449.019	23.999.482	26.391.927
Alagoinha	3.373.673	4.105.017	4.522.597	5.123.726	4.606.225	4.225.283	3.539.599	1.254.406	2.017.707	3.294.762	4.591.641
Alcantil	815.549	1.087.867	1.276.642	1.498.965	1.739.489	2.023.550	2.488.344	2.692.255	2.996.368	3.566.611	4.185.522
Algodão de Jandaíra	151	5.389	7.596	8.004	6.600	7.480	8.800	14.541	24.614	20.310	23.375
Alhandra	3.538.148	4.535.492	5.434.908	6.945.190	8.198.043	8.869.558	9.912.005	10.486.719	11.649.003	13.406.146	14.956.538
Amparo	0	93.784	212.088	332.933	437.987	508.336	665.599	694.888	823.820	946.117	517.069
Aparecida	608.951	892.337	1.277.724	1.791.086	2.105.071	2.327.764	2.134.341	2.254.703	2.800.912	3.952.893	5.673.742
Araçagi	5.205.982	6.388.338	7.279.055	8.912.905	10.008.693	10.847.115	12.590.380	14.017.431	15.721.526	18.385.389	20.524.747
Arara	4.314.535	5.217.163	5.941.757	7.205.389	8.182.780	9.350.647	10.786.508	11.674.990	12.756.724	14.806.105	16.240.115
Araruna	10.681.120	13.162.683	15.236.009	18.598.597	20.705.282	22.972.676	26.458.677	28.664.905	31.169.677	35.351.260	38.731.141
Areia	7.396.265	9.156.263	10.755.151	13.470.463	14.950.133	16.682.677	19.395.863	21.086.225	23.503.082	27.041.971	29.959.368
Areia de Baraúnas	4.409	31.791	59.052	76.167	76.716	83.355	120.964	159.278	214.541	288.215	410.866
Areial	2.045.170	2.591.503	2.991.377	3.727.378	3.656.291	2.796.541	2.404.810	2.101.228	2.533.732	4.169.716	5.167.007
Aroeiras	9.224.276	11.015.681	12.651.481	15.160.009	17.102.566	19.762.013	23.306.555	25.454.829	27.787.147	31.579.545	34.964.415
Assunção	0	0	0	0	0	0	0	0	0	0	0
Baía da Traição	1.103.784	1.379.558	1.535.788	1.461.250	653.158	344.269	256.271	376.630	673.741	810.094	911.947
Bananeiras	7.261.076	8.890.901	10.477.749	13.072.767	14.985.358	17.216.730	20.115.995	22.067.699	24.182.198	27.720.160	30.935.367
Baraúna	555.292	736.920	867.138	1.079.779	1.281.771	1.321.585	1.457.157	1.115.228	1.174.480	1.283.431	860.588
Barra de Santa Rosa	4.245.646	5.161.145	5.956.031	7.203.095	8.222.923	9.278.552	10.975.610	12.401.415	13.626.089	15.920.072	17.783.086
Barra de Santana	75.863	298.060	498.084	723.247	482.021	553.163	824.645	775.280	362.964	77.124	123.236
Barra de São Miguel	1.484.913	1.709.489	1.917.006	2.017.215	2.310.776	2.548.902	2.791.252	2.947.167	3.219.958	3.794.683	4.329.434
Bayeux	20.678.347	24.730.566	28.859.838	35.036.439	40.643.816	45.145.270	51.665.219	55.180.749	60.528.705	69.326.739	78.420.774
Belém	4.626.216	5.477.901	6.729.532	11.754.815	17.984.775	24.960.899	32.001.723	35.897.219	39.405.770	44.889.750	50.092.976
Belém do Brejo do Cruz	1.722.322	2.168.361	2.563.657	3.024.335	2.954.387	2.634.761	2.425.699	2.077.074	2.531.784	3.259.171	3.979.465
Bernardino Batista	0	33.288	584.014	823.519	890.476	952.816	1.088.383	1.071.592	1.095.745	621.180	47.880
Boa Ventura	1.422.692	1.713.779	1.992.022	2.293.524	2.298.291	1.936.037	1.811.024	1.735.962	2.139.537	2.658.120	3.119.297
Boa Vista	1.367.481	1.731.871	2.077.976	2.513.070	2.581.645	2.448.418	2.538.213	2.271.083	2.620.488	3.134.567	3.429.614
Bom Jesus	547.116	655.943	782.719	912.813	874.418	779.114	551.368	575.190	750.816	975.637	1.237.821
Bom Sucesso	1.486.641	1.872.316	2.249.957	2.910.623	3.360.126	3.621.600	3.667.647	3.431.587	3.987.928	4.877.641	5.843.201
Bonito de Santa Fé	3.414.712	4.318.038	5.197.084	6.396.415	7.237.338	8.271.186	9.464.648	10.527.445	11.675.605	13.243.502	14.547.108
Boqueirão	10.982.882	12.644.739	14.338.900	17.237.894	19.231.080	21.040.983	23.986.040	26.247.906	28.672.603	32.956.453	36.389.502
Borborema	1.151.227	1.381.670	1.408.960	693.385	287.612	291.616	293.091	278.776	334.034	468.573	688.747
Brejo do Cruz	3.040.805	3.742.500	4.427.616	5.087.380	5.184.851	5.400.164	5.531.818	3.969.782	4.926.355	6.211.668	7.660.052
Brejo dos Santos	1.971.056	2.416.631	2.873.496	3.579.594	3.710.277	3.509.721	3.577.860	3.668.847	4.325.742	6.355.544	7.446.116
Caaporã	1.886.745	2.370.170	2.877.884	3.685.946	4.602.370	5.132.669	5.838.122	6.554.108	7.311.891	9.391.878	11.332.458
Cabaceiras	1.975.435	2.397.830	2.823.732	3.476.100	3.925.145	4.368.635	5.083.081	5.726.078	6.267.457	7.247.077	8.142.236
Cabedelo	12.217.807	14.077.004	16.320.296	20.385.938	24.043.861	25.927.986	29.439.562	33.092.177	36.864.057	41.702.735	47.877.909
Cachoeira dos Índios	2.420.510	2.937.424	3.554.253	3.904.791	3.895.920	3.855.832	3.227.306	1.469.643	2.078.901	2.999.564	3.781.424
Cacimba de Areia	831.883	977.187	1.051.038	1.250.093	1.281.224	1.254.980	1.235.477	1.031.910	1.180.567	1.400.734	1.681.324
Cacimba de Dentro	3.473	6.248	7.620	10.320	13.489	15.610	6.853	12.399	84.558	189.776	418.201
Cacimbas	0	0	0	0	0	0	0	0	0	0	2.933
Caiçara	2.882.806	3.398.916	3.848.338	4.669.977	5.185.590	5.888.245	6.785.193	7.400.137	8.216.256	9.504.442	10.613.914
Cajazeiras	18.280.629	21.575.499	25.784.113	32.389.887	40.678.981	51.987.216	65.405.124	77.817.267	85.964.895	99.038.623	111.543.394
Cajazeirinhas	0	0	85.257	262.696	421.284	613.589	853.851	996.497	1.201.862	1.507.161	1.821.024
Caldas Brandão	1.688.572	2.036.401	2.309.318	2.609.548	2.726.641	2.697.461	2.735.365	2.380.210	3.668.008	6.740.750	7.211.399
Camalaú	1.540.783	1.911.872	2.217.233	2.761.061	3.088.443	3.245.572	3.827.426	4.323.168	4.901.372	5.895.202	6.734.127
Campina Grande	112.521.054	131.847.022	152.098.186	189.575.439	231.953.207	276.050.101	325.627.681	366.477.299	401.913.504	451.445.668	504.417.310
Tacima(Cam. de Santana)	3.200.626	3.863.808	4.475.885	5.513.608	6.243.451	6.922.494	7.922.804	8.509.946	9.313.490	10.805.412	12.191.626
Capim	220.888	313.730	398.329	537.825	327.436	385.732	436.428	559.964	776.824	1.055.846	1.351.821
Caraúbas	1.325.977	1.671.800	1.867.424	2.062.208	2.314.974	2.747.097	3.208.767	3.323.649	3.618.973	4.237.768	4.748.951
Carrapateira	480.689	580.942	673.107	793.979	763.869	529.347	430.800	275.132	307.154	290.431	386.793
Casserengue	87.820	311.962	543.150	282.463	259.477	153.459	163.445	76.925	110.624	193.802	257.364
Catingueira	1.269.991	1.585.401	1.862.773	2.006.030	2.072.665	2.176.759	2.217.881	2.233.622	2.593.693	3.096.421	3.553.973
Catolé do Rocha	8.026.093	9.928.095	11.924.887	15.027.670	18.151.175	22.204.724	26.209.319	28.699.630	31.355.802	36.753.604	41.476.098
Caturité	25.969	261.682	378.579	505.413	591.236	690.250	742.134	439.753	452.549	317.438	118.493
Conceição	5.249.035	6.589.477	7.450.456	8.923.826	10.100.852	11.776.050	15.418.771	18.408.159	20.075.788	22.860.966	25.390.381
Condado	2.539.445	3.084.717	3.475.894	3.743.347	3.930.710	3.907.610	4.089.319	4.240.245	4.772.571	5.630.605	6.501.874
Conde	1.988.416	2.661.589	3.126.884	3.374.943	2.793.737	2.377.056	1.646.531	1.073.080	2.009.221	3.276.932	4.384.792
Congo	1.445.037	1.790.344	2.097.332	2.564.685	2.810.112	3.050.525	3.517.591	3.792.394	4.154.734	4.851.829	5.593.700
Coremas	4.251.817	5.330.602	6.241.366	7.624.439	8.623.754	9.603.007	11.055.147	11.933.391	12.963.584	14.705.559	16.306.919
Coxixola	116.853	220.561	307.228	414.503	458.341	618.802	751.902	720.172	821.479	906.582	431.232
Cruz do Espírito Santo	2.004.419	2.411.975	2.538.021	2.491.550	2.336.080	2.340.502	1.714.254	1.171.283	2.252.566	4.087.219	5.090.406
Cubati	2.089.868	2.578.671	2.944.853	2.990.919	2.750.834	2.665.681	2.510.529	1.805.262	2.124.263	2.777.946	3.435.742
Cuité	8.670.725	10.551.423	12.246.589	14.992.920	17.138.091	19.314.526	22.573.533	25.407.186	27.938.118	32.102.132	36.652.856
Cuité de Mamanguape	667.231	894.153	1.138.983	1.521.873	427.311	300.004	543.370	738.784	1.039.084	2.983.828	3.274.431
Cuitegi	1.324.354	1.593.734	1.793.203	2.102.583	1.802.314	1.213.675	807.512	792.077	1.152.845	1.682.379	2.186.768
Curral de Cima	595.399	805.988	993.331	1.404.387	1.285.327	517.812	299.049	450.674	693.357	1.751.799	2.276.303
Curral Velho	505.697	625.922	767.431	942.155	533.456	49.431	67.915	108.159	136.947	138.298	115.162
Damião	624.351	820.749	984.772	1.284.247	1.496.979	1.528.668	1.738.952	1.686.355	1.913.270	2.187.860	2.144.079
Desterro	3.685.379	4.239.864	4.858.624	5.642.109	6.087.236	6.423.615	5.781.481	3.552.316	4.083.065	5.167.714	6.179.789
Diamante	1.433.730	1.801.131	2.083.554	2.175.745	2.390.998	2.653.824	2.809.296	2.950.876	2.857.527	3.383.099	4.046.491
Dona Inês	2.913.617	3.402.395	3.929.998	4.365.733	2.482.118	2.225.741	2.004.127	2.024.524	2.594.855	3.560.400	4.550.246
Duas Estradas	848.841	1.285.925	1.429.178	1.520.253	1.006.748	781.808	500.679	382.178	682.555	1.379.928	2.470.191
Emas	664.366	848.374	1.057.289	1.272.775	1.338.883	1.101.252	828.021	609.199	798.208	1.028.229	1.272.253
Esperança	9.796.103	12.087.475	14.392.012	18.218.593	21.559.451	26.603.975	31.663.473	34.991.897	39.052.542	45.568.335	51.734.955
Fagundes	4.687.910	5.612.347	6.500.909	7.993.494	8.971.122	9.820.496	11.261.949	12.211.002	13.316.418	15.106.384	16.656.386
Frei Martinho	869.667	1.044.533	986.151	559.676	697.314	864.928	1.104.359	1.230.454	1.533.644	1.917.267	2.269.128
Gado Bravo	0	0	0	0	0	0	2.363	35.022	93.969	157.020	306.813
Guarabira	19.520.406	22.986.656	26.317.250	32.627.497	41.009.762	51.655.377	64.965.665	74.740.971	81.115.484	92.403.469	102.015.234

ANUÁRIO ESTATÍSTICO DO ESTADO DA PARAÍBA - 2011

II - Características Demográficas e Sociais

2.2 - Qualidade de Vida

2.2.2 - Saúde

2.2.2.8 - Previdência Social

Tabela 03 - Valor anual dos benefícios emitidos pela Previdência Social, segundo os municípios - Paraíba - 2000 - 2010 — 2 de 3

Valores em R$

Municípios	Valor de benefícios emitidos no ano										
	2000	2001	2002	2003	2004	2005	2006	2007	2008	2009	2010
Gurinhém	3.129.346	3.932.370	4.557.362	5.627.550	6.150.192	6.848.193	7.993.506	8.804.843	9.938.954	11.582.627	13.024.081
Gurjão	1.276.179	1.453.079	1.649.723	1.928.139	1.822.658	1.357.650	1.255.660	1.427.618	1.580.750	1.852.985	2.205.846
Ibiara	1.771.996	2.160.312	2.410.481	2.657.551	2.924.246	3.207.668	2.558.536	1.413.384	1.145.904	1.828.317	2.287.652
Igaracy	1.632.753	2.049.878	2.385.139	2.835.741	2.940.776	2.584.860	2.322.168	1.991.886	2.420.971	2.936.634	3.717.455
Imaculada	3.046.056	3.703.507	4.386.140	5.085.126	5.842.982	6.776.454	7.239.782	7.166.755	7.701.709	8.862.532	10.096.707
Ingá	7.468.513	8.930.052	10.313.480	12.229.238	13.400.281	14.678.613	16.955.548	18.642.833	20.536.149	23.270.010	25.696.196
Itabaiana	13.584.322	15.491.365	17.446.617	20.591.145	22.878.203	25.205.645	29.355.634	32.596.672	34.789.063	38.927.600	42.621.121
Itaporanga	6.708.919	8.333.609	9.681.893	11.578.392	12.967.431	14.339.007	17.014.447	19.611.178	21.507.098	24.222.849	27.452.713
Itapororoca	3.808.960	4.644.895	5.455.203	6.821.218	7.958.334	9.145.320	10.715.942	11.877.437	13.141.924	15.108.793	17.336.697
Itatuba	2.217.701	2.687.819	3.031.200	3.275.097	3.265.999	3.064.783	2.787.827	2.693.682	3.040.182	3.824.420	4.711.529
Jacaraú	5.676.042	6.926.204	8.177.141	10.173.988	11.372.282	12.615.472	14.637.513	16.794.099	18.544.988	21.071.053	23.132.192
Jericó	2.668.526	3.231.099	3.766.392	4.421.125	5.262.498	6.093.710	5.415.603	2.112.187	2.202.515	2.987.979	4.542.000
João Pessoa	204.750.956	238.882.669	278.382.584	342.163.713	401.332.894	428.567.982	473.294.635	519.480.053	559.517.120	632.985.419	719.866.884
Juarez Távora	1.760.557	2.185.428	2.543.215	3.042.047	3.042.737	2.960.939	2.875.308	2.989.400	3.376.720	4.083.315	4.729.736
Juazeirinho	4.887.444	6.153.591	7.215.238	8.996.936	10.442.833	11.613.451	13.026.752	14.516.121	15.722.338	17.587.980	19.571.963
Junco do Seridó	1.375.862	1.654.570	2.005.493	2.506.190	2.420.711	2.164.846	1.864.433	1.407.334	2.023.490	2.672.425	3.396.802
Juripiranga	2.321.148	2.811.063	3.158.229	3.711.600	3.869.135	4.030.162	4.555.942	4.856.706	6.175.938	8.008.789	9.507.611
Juru	2.596.786	3.038.242	3.531.659	4.373.575	4.957.879	5.584.224	6.204.009	6.690.395	7.501.218	8.771.732	10.000.248
Lagoa	1.348.286	1.739.577	2.045.544	2.349.318	2.500.305	2.802.028	2.828.249	2.621.701	2.968.518	3.627.665	4.195.188
Lagoa de Dentro	3.741.067	4.147.203	4.585.399	5.523.762	6.423.752	7.215.004	8.131.274	8.813.038	9.528.219	10.880.198	11.989.229
Lagoa Seca	6.761.714	8.166.647	9.369.065	11.260.495	12.128.008	13.093.601	14.949.615	16.288.295	17.832.767	20.700.311	22.955.954
Lastro	847.388	1.064.663	1.225.866	1.365.796	1.583.507	1.776.959	1.955.796	2.265.578	2.595.117	3.142.541	3.762.361
Livramento	1.910.218	2.232.393	2.538.239	2.505.356	2.365.712	2.323.217	2.181.561	1.888.861	2.363.324	3.115.945	3.843.087
Logradouro	352.919	441.648	533.581	623.129	630.657	386.224	87.050	143.318	260.618	409.594	574.500
Lucena	995.215	1.245.574	1.449.075	1.541.657	1.405.337	1.247.187	1.219.568	1.093.876	1.755.319	2.204.896	2.683.991
Mãe d'Água	1.236.428	1.479.637	1.680.890	1.984.807	2.076.907	1.777.006	1.495.010	943.341	1.205.445	1.470.157	1.826.540
Malta	1.900.033	2.253.574	2.493.461	2.460.978	2.096.603	2.237.824	2.334.590	2.564.844	3.043.540	3.667.855	4.288.285
Mamanguape	16.162.510	18.946.148	21.776.601	27.045.018	35.630.284	41.374.584	47.952.516	51.953.870	55.828.005	62.029.562	70.047.904
Manaíra	2.475.667	2.939.378	3.284.453	4.089.160	4.631.269	5.185.313	5.551.123	6.536.057	7.790.990	9.281.670	10.715.041
Marcação	292.514	433.647	557.133	726.657	586.028	541.175	291.078	211.907	540.598	1.534.938	2.297.526
Mari	7.119.448	8.290.446	9.281.564	10.872.387	11.941.271	12.667.063	14.936.098	16.572.074	18.042.233	20.455.494	22.856.380
Marizópolis	558.826	704.272	867.509	1.142.426	1.361.680	1.421.240	1.254.107	1.205.756	1.564.388	2.094.768	2.619.341
Massaranduba	3.785.770	4.586.937	5.345.989	6.160.546	6.270.334	6.521.870	5.567.254	3.656.040	4.326.796	5.171.892	6.175.937
Mataraca	695.404	890.177	1.103.504	1.245.321	387.567	397.797	328.960	312.998	598.747	1.006.448	1.565.790
Matinhas	785	36.804	46.260	51.000	52.684	44.071	24.469	18.742	19.014	24.729	30.765
Mato Grosso	210.415	361.008	469.449	661.057	901.919	1.110.892	992.120	440.307	795.066	742.196	108.824
Maturéia	0	0	0	152.510	429.614	808.337	814.373	863.936	907.330	1.043.490	1.252.203
Mogeiro	277.181	1.013.710	1.445.155	1.409.959	1.178.114	986.342	1.145.952	1.340.513	1.798.950	2.783.344	4.133.429
Montadas	1.100.400	1.405.626	1.647.652	2.014.634	2.080.797	2.180.976	2.227.578	2.264.045	2.550.514	3.072.901	3.659.751
Monte Horebe	817.775	1.056.943	1.288.218	1.631.615	1.637.161	1.568.819	1.416.546	1.108.930	1.389.918	1.784.376	2.219.395
Monteiro	9.942.282	11.940.658	13.705.873	16.711.688	19.066.412	21.809.734	25.602.664	28.591.890	32.539.961	38.557.317	44.656.436
Mulungu	2.887.323	3.444.429	3.868.920	4.185.326	3.622.543	2.294.386	1.401.614	1.113.641	1.639.219	2.380.401	3.015.508
Natuba	2.532.476	3.035.488	3.553.340	4.404.203	4.542.970	3.705.343	2.823.116	2.141.800	2.558.825	3.249.162	4.088.443
Nazarezinho	1.867.368	2.333.814	2.755.889	3.329.790	3.821.184	4.105.655	3.487.586	916.882	1.526.345	2.330.074	3.118.448
Nova Floresta	2.285.838	2.711.437	3.054.210	3.292.585	3.608.082	4.015.889	4.318.877	4.616.086	5.848.948	7.348.618	8.407.422
Nova Olinda	1.432.497	1.834.724	2.165.226	2.158.137	2.168.006	2.189.152	1.722.864	1.158.770	1.601.992	2.105.619	2.623.171
Nova Palmeira	954.784	1.169.044	1.352.568	1.624.906	1.791.298	1.954.267	1.985.583	1.852.880	2.058.666	2.421.250	2.782.210
Olho d'Água	1.881.513	2.284.827	2.587.885	1.781.614	1.280.854	1.075.998	1.044.827	853.833	1.235.289	1.751.203	2.311.157
Olivedos	1.158.523	1.358.322	1.582.699	1.916.664	1.740.763	1.285.366	1.197.808	931.524	1.117.077	1.459.769	1.760.687
Ouro Velho	820.250	983.141	1.138.573	1.278.449	1.470.504	1.715.364	1.998.174	2.142.812	2.404.592	2.685.558	3.025.880
Parari	419.273	562.704	666.615	821.428	900.476	1.098.680	1.241.852	1.077.072	1.141.132	1.226.264	814.961
Passagem	1.017.849	1.280.948	1.484.595	1.755.181	1.673.813	988.950	735.619	500.192	701.538	898.277	1.179.618
Patos	23.054.361	27.820.844	33.044.311	46.473.856	63.456.232	86.860.335	109.406.001	126.915.745	135.980.135	154.019.820	168.723.370
Paulista	3.284.047	4.223.282	4.974.945	6.038.395	6.875.358	8.140.400	9.738.145	10.801.854	11.934.503	13.490.996	14.871.959
Pedra Branca	788.059	982.612	1.169.736	1.396.987	1.474.546	1.250.472	1.146.935	968.796	1.187.798	1.560.543	1.908.603
Pedra Lavrada	1.757.781	2.141.565	2.533.706	3.128.862	3.471.836	3.772.977	4.176.874	4.445.265	4.844.288	5.681.978	6.436.709
Pedras de Fogo	4.536.427	5.660.416	6.784.784	8.386.294	9.809.345	11.283.609	13.537.287	15.323.155	17.083.297	20.041.480	22.814.157
Pedro Régis	504.659	650.285	834.691	1.062.673	1.221.027	1.326.400	1.508.788	835.797	954.727	1.132.461	765.012
Piancó	4.826.774	6.065.432	7.142.696	8.542.857	9.492.768	10.862.570	12.549.444	14.197.586	15.553.082	17.623.848	19.559.339
Picuí	5.943.150	7.127.249	8.211.474	10.033.968	11.410.331	12.963.414	15.254.624	17.317.544	19.018.399	21.761.953	24.581.940
Pilar	3.369.310	3.978.724	4.690.788	5.804.651	6.605.348	7.450.862	8.525.458	9.099.399	10.216.340	11.814.037	13.089.994
Pilões	1.470.952	1.721.641	2.026.054	2.392.883	2.423.671	1.906.652	816.446	640.956	1.114.585	1.801.281	2.594.242
Pilõezinhos	1.339.322	1.584.645	1.801.119	2.073.066	1.983.317	2.015.355	1.823.258	1.392.885	1.696.193	2.170.860	2.654.984
Pirpirituba	3.746.900	4.362.196	4.989.223	5.955.050	6.818.795	7.628.882	8.707.434	9.308.349	9.956.862	11.090.830	12.210.843
Pitimbu	1.376.124	1.720.867	2.010.457	2.437.075	2.202.090	1.923.845	1.952.015	2.130.597	3.090.202	4.019.771	4.560.892
Pocinhos	4.970.740	6.129.632	7.144.626	8.791.215	9.931.404	10.871.055	12.461.281	13.566.490	14.851.537	16.996.879	18.988.915
Poço Dantas	0	180	300.473	447.853	539.101	645.272	775.057	777.852	867.140	617.001	113.665
Poço de José de Moura	0	222	377.030	599.419	701.879	873.464	1.068.681	287.511	349.570	370.311	216.463
Pombal	11.938.538	15.082.958	17.641.930	21.403.735	24.541.450	28.217.414	33.178.234	36.692.966	39.788.848	45.115.814	49.913.210
Prata	1.072.788	1.346.896	1.553.282	1.827.632	2.072.633	2.392.035	2.799.681	3.037.338	3.278.374	3.914.418	4.678.844
Princesa Isabel	6.716.792	7.967.288	9.314.438	11.378.622	12.887.824	14.616.180	17.809.010	20.551.333	23.193.508	26.571.103	29.927.065
Puxinanã	3.278.947	4.042.559	4.775.193	5.374.956	5.170.101	5.172.316	4.989.434	2.360.765	2.953.444	4.013.255	5.011.785
Queimadas	10.215.813	12.522.254	14.556.133	17.713.978	20.221.810	22.515.102	25.837.794	28.547.924	31.412.686	36.072.679	39.946.808
Quixabá	468.314	547.247	628.660	741.067	729.553	559.824	534.995	606.810	721.309	830.017	957.487
Remígio	6.038.911	7.432.401	8.742.033	11.059.933	12.080.503	13.528.148	15.419.290	16.875.086	18.489.658	20.876.059	23.110.807
Riachão	427.645	517.148	627.124	765.922	855.681	936.819	1.019.771	834.553	447.781	43.561	15.288
Riachão do Bacamarte	0	0	0	147.668	324.203	530.061	579.409	595.756	647.408	718.700	722.760
Riachão do Poço	361.552	454.125	534.857	503.494	262.076	155.263	86.458	153.075	227.006	315.692	401.348
Riacho de S. Antônio	0	0	0	0	261	261	3.257	7.701	25.912	669.332	324.159
Riacho dos Cavalos	2.509.272	2.979.328	3.422.158	4.091.665	4.691.569	4.608.848	4.234.246	3.402.411	4.009.011	5.113.711	6.343.758
Rio Tinto	9.519.564	11.120.832	12.618.804	15.361.365	17.735.405	18.349.588	19.665.211	21.291.603	23.163.488	26.042.919	29.060.781
Salgadinho	787.395	928.430	1.071.464	1.314.478	1.363.379	1.120.001	961.851	828.919	955.211	1.207.407	1.448.653

ANUÁRIO ESTATÍSTICO DO ESTADO DA PARAÍBA - 2011

II - Características Demográficas e Sociais

2.2 - Qualidade de Vida

2.2.2 - Saúde

2.2.2.8 - Previdência Social

Tabela 03 - Valor anual dos benefícios emitidos pela Previdência Social, segundo os municípios - Paraíba - 2000 - 2010 — 3 de 3

Valores em R$

Municípios	Valor de benefícios emitidos no ano										
	2000	2001	2002	2003	2004	2005	2006	2007	2008	2009	2010
Salgado de São Félix	4.118.221	5.211.317	6.155.854	7.576.206	8.610.777	9.996.748	11.714.645	12.960.451	14.242.177	16.334.281	18.037.880
Santa Cecília	0	43.515	295.313	535.395	822.358	1.205.446	994.246	377.637	428.222	662.191	204.581
Santa Cruz	2.254.533	2.695.605	3.109.673	3.718.143	3.738.742	3.822.623	3.719.775	1.877.212	2.504.397	3.227.542	4.017.521
Santa Helena	1.830.325	2.180.334	2.583.861	3.159.499	3.011.295	3.011.684	3.323.624	3.322.198	3.930.085	4.785.227	5.483.439
Santa Inês	0	180	216.412	406.471	504.372	621.003	464.343	130.676	182.007	270.268	205.322
Santa Luzia	4.553.394	5.593.285	6.484.190	7.874.685	9.004.543	10.069.358	11.478.925	12.569.196	13.790.037	15.685.306	17.425.636
Santa Rita	29.006.398	34.014.581	39.474.588	48.503.203	56.004.615	62.238.222	70.086.915	78.016.349	88.568.627	100.308.071	113.130.905
Santa Teresinha	1.239.585	1.561.539	1.873.778	2.254.675	2.373.724	2.515.678	2.670.908	2.875.263	3.255.208	3.849.700	4.450.096
Santana de Mangueira	1.396.238	1.749.095	2.014.523	2.306.027	2.356.377	2.005.786	2.153.052	2.352.755	2.738.069	3.299.470	3.804.527
Santana dos Garrotes	1.963.397	2.443.381	2.875.900	3.506.712	2.173.205	1.239.227	1.495.815	1.852.871	2.334.692	3.127.943	3.930.492
Joca Claudino(Santarém)	76.116	168.506	203.132	285.177	364.941	460.164	542.027	620.182	792.423	1.016.358	1.144.724
Santo André	737.526	1.092.380	1.361.581	1.713.202	1.761.032	1.774.907	1.848.318	1.575.792	221.633	102.395	334.262
São Bentinho	0	11.142	166.856	325.623	483.642	706.555	797.815	125.133	125.598	93.063	76.593
São Bento	4.652.846	5.952.205	7.485.343	11.663.313	16.481.550	23.805.133	32.508.969	42.157.273	44.507.918	48.553.590	52.771.436
São Domingos	0	17.595	130.261	324.189	561.923	741.290	763.240	304.959	398.359	407.494	453.511
São Domingos do Cariri	246.599	332.174	425.632	530.383	633.806	668.413	711.429	675.226	734.494	684.228	85.750
São Francisco	0	79.552	424.285	557.848	708.799	864.170	895.617	548.163	730.123	434.532	187.444
São João do Cariri	1.673.669	2.005.219	2.201.522	1.497.164	1.053.058	1.202.013	1.075.478	913.139	1.174.593	1.525.763	1.998.831
São J. do Rio do Peixe	8.276.811	10.269.060	11.720.242	13.775.222	15.104.990	17.045.510	19.527.121	21.745.856	23.755.941	27.079.519	30.006.316
São João do Tigre	1.015.537	1.190.039	1.391.542	1.727.392	1.961.885	2.158.922	2.554.156	2.887.957	3.227.074	3.757.643	4.346.296
São José da L. Tapada	2.027.233	2.504.642	2.881.656	3.517.202	3.617.355	3.669.778	3.276.572	2.382.158	3.127.587	4.519.288	5.503.693
São José de Caiana	950.657	1.274.196	1.585.745	1.994.672	1.989.055	1.580.017	1.525.361	1.570.960	1.856.931	2.392.352	2.942.516
São José de Espinharas	1.280.543	1.552.306	1.792.620	2.122.667	2.026.411	1.946.715	1.666.922	1.023.011	1.289.783	1.689.296	2.080.970
São José de Piranhas	6.899.052	8.396.968	10.069.063	12.267.379	13.681.001	15.520.954	18.002.842	19.551.966	21.695.435	24.637.277	27.385.964
São José de Princesa	57.844	221.887	440.859	748.829	964.890	1.195.358	1.302.915	782.201	453.983	526.865	261.354
São José do Bonfim	870.938	1.110.124	1.254.292	1.551.366	1.513.813	1.405.348	1.405.078	1.300.261	1.487.565	1.781.900	2.066.417
São José do B. do Cruz	217.845	317.512	392.410	480.641	521.525	598.689	742.372	869.403	972.679	1.070.217	1.179.025
São José do Sabugi	1.041.601	1.268.069	1.483.506	1.710.897	1.911.406	2.186.838	2.148.096	2.159.010	2.487.079	2.964.156	3.389.902
São José dos Cordeiros	1.491.037	1.728.036	1.952.373	1.890.944	1.044.543	1.043.638	1.159.050	1.330.721	1.598.066	1.977.306	2.448.844
São José dos Ramos	299.064	487.099	591.120	767.160	912.321	1.060.060	977.759	367.604	524.309	624.525	803.025
São Mamede	2.707.999	3.328.842	4.013.466	4.914.905	5.474.290	6.192.749	7.052.998	7.617.074	8.422.520	9.600.694	10.623.729
São Miguel de Taipu	1.261.172	1.530.896	1.760.326	2.105.541	2.214.996	2.033.174	1.618.205	1.543.730	1.874.156	2.477.884	3.264.443
São Seb. de L. de Roça	2.421.919	2.923.066	3.430.175	3.787.925	2.337.945	2.461.915	2.623.620	2.676.148	3.146.894	5.753.629	6.975.008
São Seb. do Umbuzeiro	1.461.082	1.351.010	1.405.907	1.699.805	1.903.530	2.039.712	2.276.759	2.523.459	2.752.911	3.152.852	3.575.237
Sapé	13.564.494	16.184.083	18.967.468	23.837.562	28.908.889	36.001.456	44.408.719	50.660.034	56.618.057	66.086.545	76.180.424
Seridó	2.364.055	2.823.799	3.380.239	3.931.557	3.341.380	2.678.824	2.593.285	2.356.162	2.592.512	3.274.061	4.297.307
Serra Branca	5.930.995	7.188.559	8.355.367	9.864.197	10.553.387	11.435.782	13.174.664	15.101.296	17.007.685	20.017.576	22.975.831
Serra da Raiz	846.798	990.797	1.126.460	1.491.997	1.517.844	499.296	135.767	176.195	283.306	491.496	722.666
Serra Grande	714.257	915.719	1.096.012	1.344.083	1.235.401	992.395	989.178	1.023.164	1.309.808	1.604.476	1.933.645
Serra Redonda	2.833.899	3.434.858	3.976.808	4.763.678	4.994.567	4.982.789	5.179.719	4.761.175	5.161.523	5.837.867	6.665.489
Serraria	2.821.670	3.540.332	4.190.157	5.134.482	5.633.122	6.241.122	7.016.282	7.549.797	8.267.924	9.377.912	10.233.588
Sertãozinho	284.935	468.753	625.122	715.954	435.289	320.974	244.694	103.893	120.908	125.689	112.650
Sobrado	547.554	682.961	777.160	892.435	913.253	469.966	264.679	445.279	582.154	737.999	892.288
Solânea	10.917.406	13.340.489	15.371.089	18.916.525	21.569.690	24.082.499	27.515.385	29.990.288	32.987.390	38.006.848	41.901.092
Soledade	4.795.776	5.631.757	6.516.459	7.905.938	8.731.377	9.281.306	10.623.829	11.640.926	12.623.535	14.418.829	16.256.725
Sossêgo	308.785	440.654	505.496	630.670	709.079	785.268	877.661	797.553	862.133	1.039.170	640.593
Sousa	20.941.855	25.278.788	29.675.146	38.578.199	48.476.964	58.601.468	71.807.233	87.730.731	95.979.027	110.651.025	124.401.108
Sumé	5.426.331	6.613.144	7.544.855	9.166.423	10.503.691	11.674.416	13.890.083	15.458.742	16.869.228	19.286.966	21.530.724
Taperoá	4.917.030	6.118.321	7.050.687	8.401.603	9.365.470	10.380.851	11.955.329	13.148.027	14.813.521	16.991.751	18.866.357
Tavares	3.813.821	4.641.736	5.493.888	7.029.395	8.017.049	8.640.078	10.478.163	12.397.865	14.057.415	16.040.786	17.766.051
Teixeira	6.317.758	8.405.458	9.998.522	11.475.196	12.365.243	14.137.184	17.654.457	21.840.927	23.581.867	26.756.650	29.645.797
Tenório	0	0	0	13.406	2.191	4.772	5.390	6.370	11.444	6.486	18.734
Triunfo	3.172.178	3.829.866	4.057.263	4.831.383	4.334.286	4.514.611	4.778.934	5.202.687	5.937.655	7.223.544	8.431.365
Uiraúna	6.058.882	7.378.448	8.231.176	9.827.557	11.096.872	12.322.713	14.029.070	15.599.256	17.154.651	19.842.388	21.920.160
Umbuzeiro	3.967.450	4.756.279	5.292.683	6.184.363	7.118.681	8.241.530	10.093.402	11.699.187	12.944.707	14.544.809	16.604.817
Várzea	676.010	794.838	979.943	1.243.514	1.413.765	1.502.140	1.685.662	1.870.958	2.103.637	2.508.314	2.898.805
Vieirópolis	0	0	82.549	202.664	386.841	513.101	667.631	1.056.050	1.388.676	1.863.648	2.435.643
Vista Serrana	802.044	1.022.937	1.209.813	1.472.858	1.655.456	1.838.718	2.073.146	2.276.973	2.584.236	2.992.202	3.839.030
Zabelê	0	411.697	690.597	738.083	633.048	744.950	954.631	965.661	996.521	959.125	677.639
Ignorado	0	0	0	0	0	0	0	0	0	0	0
Total	1.034.941.628	1.242.571.544	1.447.770.519	1.773.587.608	2.039.728.015	2.290.522.252	2.620.209.988	2.871.140.992	3.161.186.813	3.636.442.132	4.099.901.484

Fonte: SINTESE/DATAPREV

Nota: Valor dos benefícios emitidos corresponde ao valor líquido (diferença entre valor bruto e descontos) dos créditos emitidos na "folha de pagamentos da Previdência Social" (maciça), classificados pelo município do órgão pagador (onde o segurado recebe seu benefício).

ANUÁRIO ESTATÍSTICO DO ESTADO DA PARAÍBA - 2011

II - Características Demográficas e Sociais

2.2 - Qualidade de Vida

2.2.3 - Educação

2.2.3.1 - Educação Básica

2.2.3.1.1 - Salas de Aula

Tabela 01 - Número de salas existentes e utilizadas por município, localização e rede administrativa - Paraíba - 2010

Rede	Município	Localização	Salas existentes	Salas utilizadas
Estadual	Água Branca	Rural	12	11
		Urbana	11	14
	Aguiar	Rural	17	8
		Urbana	18	12
	Alagoa Grande	Urbana	50	48
	Alagoa Nova	Rural	9	7
		Urbana	23	22
	Alagoinha	Urbana	17	17
	Alcantil	Urbana	9	9
	Algodão de Jandaira	Urbana	4	4
	Alhandra	Urbana	36	58
	Amparo	Urbana	10	8
	Aparecida	Rural	2	1
		Urbana	8	7
	Araçagi	Urbana	18	18
	Arara	Rural	2	1
		Urbana	21	21
	Araruna	Rural	6	6
		Urbana	24	28
	Areia	Rural	4	4
		Urbana	58	51
	Areia de Baraúnas	Urbana	3	3
	Areial	Urbana	28	17
	Aroeiras	Rural	16	14
		Urbana	17	23
	Assunção	Urbana	9	5
	Baía da Traicão	Rural	10	10
		Urbana	8	9
	Bananeiras	Urbana	36	33
	Baraúna	Urbana	8	9
	Barra de Santa Rosa	Rural	1	1
		Urbana	15	15
	Barra de Santana	Urbana	21	17
	Barra de São miguel	Urbana	4	9
	Bayeux	Urbana	122	127
	Belém	Urbana	23	23
	Belém do Brejo do Cruz	Rural	2	1
		Urbana	20	19
	Bernardino Batista	Urbana	6	6
	Boa Ventura	Rural	2	1
		Urbana	15	13
	Boa Vista	Urbana	7	7
	Bom Jesus	Urbana	5	9
	Bom Sucesso	Rural	4	6
		Urbana	11	13
	Bonito de Santa Fé	Urbana	13	14
	Boqueirão	Rural	2	2
		Urbana	22	22
	Borborema	Urbana	15	14
	Brejo do Cruz	Rural	1	1
		Urbana	19	19
	Brejo dos Santos	Rural	1	2
		Urbana	9	14
	Caaporã	Rural	4	4
		Urbana	16	16
	Cabaceiras	Rural	8	8
		Urbana	7	7
	Cabedelo	Urbana	79	73

ANUÁRIO ESTATÍSTICO DO ESTADO DA PARAÍBA - 2011

II - Características Demográficas e Sociais

2.2 - Qualidade de Vida

2.2.3 - Educação

2.2.3.1 - Educação Básica

2.2.3.1.1 - Salas de Aula

Tabela 01 - Número de salas existentes e utilizadas por município, localização e rede administrativa - Paraíba - 2010

Rede	Município	Localização	Salas existentes	Salas utilizadas
Estadual (cont.)	Cachoeira dos Índios	Rural	4	2
		Urbana	16	18
	Cacimba de Areia	Urbana	4	4
	Cacimba de Dentro	Rural	2	3
		Urbana	28	25
	Cacimbas	Urbana	5	6
	Caiçara	Urbana	13	13
	Cajazeiras	Rural	8	13
		Urbana	125	125
	Cajazeirinhas	Urbana	4	5
	Caldas Brandão	Urbana	10	10
	Camalaú	Urbana	13	10
	Campina Grande	Rural	62	62
		Urbana	638	650
	Tacima(Campo de Santana)	Urbana	10	10
	Capim	Urbana	3	3
	Caraúbas	Urbana	8	11
	Carrapateira	Rural	2	1
		Urbana	9	13
	Casserengue	Urbana	10	10
	Catingueira	Rural	4	3
		Urbana	18	14
	Catolé do Rocha	Rural	34	35
		Urbana	38	40
	Caturité	Rural	2	1
		Urbana	9	9
	Conceição	Rural	19	16
		Urbana	78	64
	Condado	Rural	2	1
		Urbana	19	18
	Conde	Urbana	19	24
	Congo	Urbana	11	11
	Coremas	Rural	1	1
		Urbana	36	35
	Coxixola	Urbana	11	11
	Cruz do Espirito Santo	Rural	18	17
		Urbana	20	19
	Cubati	Urbana	18	19
	Cuité	Urbana	25	28
	Cuité de Mamanguape	Urbana	4	11
	Cuitegi	Urbana	10	10
	Curral de Cima	Rural	2	3
		Urbana	2	10
	Curral Velho	Urbana	6	6
	Damião	Urbana	6	5
	Desterro	Urbana	17	22
	Diamante	Rural	10	8
		Urbana	17	16
	Dona Inês	Urbana	11	4
	Duas Estradas	Urbana	12	11
	Emas	Urbana	13	13
	Esperança	Urbana	40	39
	Fagundes	Rural	3	3
		Urbana	20	28
	Frei Martinho	Urbana	14	10
	Gado Bravo	Rural	10	9
		Urbana	7	7

ANUÁRIO ESTATÍSTICO DO ESTADO DA PARAÍBA - 2011

II - Características Demográficas e Sociais

2.2 - Qualidade de Vida

2.2.3 - Educação

2.2.3.1 - Educação Básica

2.2.3.1.1 - Salas de Aula

Tabela 01 - Número de salas existentes e utilizadas por município, localização e rede administrativa - Paraíba - 2010

Rede	Município	Localização	Salas existentes	Salas utilizadas
Estadual (cont.)	Guarabira	Rural	11	8
		Urbana	91	79
	Gurinhém	Rural	7	6
		Urbana	10	14
	Gurjão	Urbana	13	11
	Ibiara	Rural	6	5
		Urbana	18	18
	Igaracy	Urbana	8	13
	Imaculada	Urbana	20	20
	Ingá	Rural	6	2
		Urbana	30	31
	Itabaiana	Rural	9	9
		Urbana	51	60
	Itaporanga	Rural	16	12
		Urbana	69	67
	Itapororoca	Rural	1	1
		Urbana	16	9
	Itatuba	Rural	4	4
		Urbana	19	22
	Jacaraú	Urbana	13	13
	Jericó	Rural	3	3
		Urbana	9	9
	João Pessoa	Urbana	1351	1297
	Juarez Távora	Rural	2	1
		Urbana	4	1
	Juazeirinho	Urbana	26	25
	Junco do Seridó	Urbana	10	10
	Juripiranga	Urbana	20	20
	Juru	Urbana	21	19
	Lagoa	Rural	3	3
		Urbana	14	13
	Lagoa de Dentro	Urbana	13	15
	Lagoa Seca	Rural	5	5
		Urbana	15	21
	Lastro	Rural	5	2
		Urbana	6	6
	Livramento	Urbana	11	11
	Logradouro	Rural	1	1
		Urbana	6	6
	Lucena	Urbana	10	10
	Mãe d'Água	Urbana	7	7
	Malta	Urbana	10	10
	Mamanguape	Rural	16	15
		Urbana	36	36
	Manaira	Urbana	38	46
	Marcacão	Rural	12	12
		Urbana	4	4
	Mari	Urbana	26	26
	Marizópolis	Urbana	8	8
	Massaranduba	Urbana	15	16
	Mataraca	Urbana	5	1
	Matinhas	Rural	6	6
		Urbana	8	8
	Mato Grosso	Urbana	6	5
	Maturéia	Urbana	4	4
	Mogeiro	Rural	2	2
		Urbana	25	26
	Montadas	Urbana	7	8

ANUÁRIO ESTATÍSTICO DO ESTADO DA PARAÍBA - 2011

II - Características Demográficas e Sociais

2.2 - Qualidade de Vida

2.2.3 - Educação

2.2.3.1 - Educação Básica

2.2.3.1.1 - Salas de Aula

Tabela 01 - Número de salas existentes e utilizadas por município, localização e rede administrativa - Paraíba - 2010

Rede	Município	Localização	Salas existentes	Salas utilizadas
Estadual (cont.)	Monte Horebe	Urbana	13	15
	Monteiro	Rural	5	4
		Urbana	49	48
	Mulungu	Rural	13	12
		Urbana	14	14
	Natuba	Rural	2	1
		Urbana	15	15
	Nazarezinho	Urbana	14	12
	Nova Floresta	Urbana	17	17
	Nova Olinda	Rural	4	4
		Urbana	12	11
	Nova Palmeira	Urbana	13	12
	Olho d'Água	Rural	6	6
		Urbana	17	17
	Olivedos	Rural	2	2
		Urbana	6	2
	Ouro Velho	Urbana	13	13
	Parari	Urbana	1	9
	Passagem	Urbana	3	3
	Patos	Urbana	154	159
	Paulista	Urbana	11	11
	Pedra Branca	Urbana	13	13
	Pedra Lavrada	Rural	6	5
		Urbana	10	8
	Pedras de Fogo	Rural	2	2
		Urbana	23	36
	Pedro Régis	Urbana	6	6
	Piancó	Rural	15	12
		Urbana	53	47
	Picuí	Urbana	21	18
	Pilar	Rural	4	7
		Urbana	18	17
	Pilões	Rural	3	4
		Urbana	13	13
	Pilõezinhos	Urbana	5	5
	Pirpirituba	Urbana	19	19
	Pitimbu	Rural	8	8
		Urbana	4	5
	Pocinhos	Urbana	7	14
	Poço Dantas	Rural	3	3
		Urbana	7	7
	Poço de José de Moura	Rural	9	9
		Urbana	7	7
	Pombal	Rural	17	14
		Urbana	64	68
	Prata	Urbana	15	13
	Princesa Isabel	Rural	9	8
		Urbana	34	37
	Puxinanã	Rural	5	7
		Urbana	17	17
	Queimadas	Rural	12	6
		Urbana	27	44
	Quixaba	Urbana	7	10
	Remígio	Rural	3	2
		Urbana	23	21
	Riachão	Urbana	4	4
	Riachão do Bacamarte	Rural	1	1
		Urbana	7	7

ANUÁRIO ESTATÍSTICO DO ESTADO DA PARAÍBA - 2011

II - Características Demográficas e Sociais

2.2 - Qualidade de Vida

2.2.3 - Educação

2.2.3.1 - Educação Básica

2.2.3.1.1 - Salas de Aula

Tabela 01 - Número de salas existentes e utilizadas por município, localização e rede administrativa - Paraíba - 2010

Rede	Município	Localização	Salas existentes	Salas utilizadas
Estadual (cont.)	Riachão do Poço	Rural	2	2
		Urbana	2	5
	Riacho de Santo Antônio	Rural	1	1
		Urbana	14	6
	Riacho dos Cavalos	Rural	4	2
		Urbana	13	12
	Rio Tinto	Rural	6	7
		Urbana	31	34
	Salgadinho	Rural	4	3
		Urbana	4	4
	Salgado de São Felix	Rural	17	23
		Urbana	13	13
	Santa Cecilia	Urbana	9	9
	Santa Cruz	Rural	4	4
		Urbana	18	18
	Santa Helena	Rural	6	6
		Urbana	16	15
	Santa Ínês	Urbana	6	6
	Santa Luzia	Urbana	35	32
	Santa Rita	Rural	10	10
		Urbana	138	143
	Santa Teresinha	Urbana	8	8
	Santana de Mangueira	Urbana	8	16
	Santana dos Garrotes	Rural	6	6
		Urbana	21	16
	Joca Claudino(Santarém)	Urbana	8	8
	Santo André	Urbana	13	11
	São Bentinho	Urbana	4	4
	São Bento	Urbana	35	30
	São Domingos	Urbana	4	3
	São Domingos do Cariri	Urbana	5	2
	São Francisco	Rural	3	2
		Urbana	7	5
	São João do Cariri	Urbana	19	22
	São João do Rio do Peixe	Rural	52	50
		Urbana	44	44
	São João do Tigre	Rural	11	10
		Urbana	9	7
	São José da Lagoa Tapada	Urbana	16	17
	São José de Caiana	Urbana	13	13
	São José de Espinharas	Urbana	15	15
	São José de Piranhas	Rural	17	17
		Urbana	52	42
	São José de Princesa	Urbana	6	6
	São José do Bonfim	Urbana	3	10
	São José do Brejo do Cruz	Urbana	2	11
	São José do Sabugi	Urbana	10	10
	São José dos Cordeiros	Urbana	7	9
	São José dos Ramos	Urbana	8	13
	São Mamede	Urbana	15	15
	São Miguel de Taipu	Rural	2	4
		Urbana	6	6
	São Sebastião de Lagoa de Roça	Urbana	14	14
	São Sebastião do Umbuzeiro	Urbana	9	7
	Seridó	Rural	2	2
		Urbana	20	20
	Sapé	Rural	19	18
		Urbana	54	54

ANUÁRIO ESTATÍSTICO DO ESTADO DA PARAÍBA - 2011

II - Características Demográficas e Sociais

2.2 - Qualidade de Vida

2.2.3 - Educação

2.2.3.1 - Educação Básica

2.2.3.1.1 - Salas de Aula

Tabela 01 - Número de salas existentes e utilizadas por município, localização e rede administrativa - Paraíba - 2010

Rede	Município	Localização	Salas existentes	Salas utilizadas
Estadual (cont.)	Serra Branca	Urbana	32	31
	Serra da Raiz	Urbana	10	10
	Serra Grande	Urbana	5	6
	Serra Redonda	Urbana	26	18
	Serraria	Urbana	18	15
	Sertãozinho	Urbana	10	13
	Sobrado	Urbana	8	8
	Solânea	Urbana	43	39
	Soledade	Rural	3	3
		Urbana	24	23
	Sossêgo	Urbana	10	10
	Sousa	Rural	27	24
		Urbana	137	134
	Sumé	Rural	4	2
		Urbana	42	42
	Taperoá	Rural	8	4
		Urbana	53	64
	Tavares	Rural	11	13
		Urbana	15	15
	Teixeira	Rural	8	8
		Urbana	20	27
	Tenório	Urbana	4	3
	Triunfo	Rural	11	13
		Urbana	13	17
	Uiraúna	Rural	15	20
		Urbana	31	37
	Umbuzeiro	Rural	18	10
		Urbana	14	14
	Várzea	Urbana	6	7
	Vieirópolis	Urbana	6	7
	Vista serrana	Urbana	7	7
	Zabelê	Urbana	4	5
Total na Rede Estadual			**7124**	**7100**
Federal	Bananeiras	Rural	21	21
	Cabedelo	Urbana	10	10
	Cajazeiras	Urbana	22	18
	Campina Grande	Urbana	14	17
	João Pessoa	Urbana	65	65
	Monteiro	Urbana	7	7
	Patos	Urbana	8	8
	Picuí	Urbana	11	11
	Princesa Isabel	Urbana	5	5
	Sousa	Urbana	25	25
Total na Rede Federal			**188**	**187**
Municipal	Agua Branca	Rural	43	34
		Urbana	24	24
	Aguiar	Rural	54	42
		Urbana	17	24
	Alagoa Grande	Rural	81	82
		Urbana	57	63
	Alagoa Nova	Rural	73	57
		Urbana	43	43
	Alagoinha	Rural	34	34
		Urbana	35	37
	Alcantil	Rural	22	21
		Urbana	15	12

ANUÁRIO ESTATÍSTICO DO ESTADO DA PARAÍBA - 2011

II - Características Demográficas e Sociais

2.2 - Qualidade de Vida

2.2.3 - Educação

2.2.3.1 - Educação Básica

2.2.3.1.1 - Salas de Aula

Tabela 01 - Número de salas existentes e utilizadas por município, localização e rede administrativa - Paraíba - 2010

Rede	Município	Localização	Salas existentes	Salas utilizadas
Municipal (cont.)	Algodão de Jandaira	Rural	13	12
		Urbana	17	16
	Alhandra	Rural	49	50
		Urbana	36	36
	Amparo	Rural	9	9
		Urbana	11	11
	Aparecida	Rural	27	26
		Urbana	15	15
	Araçagi	Rural	83	82
		Urbana	31	28
	Arara	Rural	19	17
		Urbana	45	37
	Araruna	Rural	46	45
		Urbana	46	45
	Areia	Rural	90	90
		Urbana	21	21
	Areia de Baraúnas	Rural	16	19
		Urbana	9	9
	Areial	Rural	8	8
		Urbana	30	28
	Aroeiras	Rural	114	118
		Urbana	42	40
	Assunção	Rural	11	8
		Urbana	16	15
	Baía da Traição	Rural	32	34
		Urbana	14	16
	Bananeiras	Rural	108	102
		Urbana	26	23
	Baraúna	Rural	4	3
		Urbana	15	15
	Barra de Santa Rosa	Rural	48	49
		Urbana	40	45
	Barra de Santana	Rural	53	60
		Urbana	15	19
	Barra de São Miguel	Rural	21	21
		Urbana	23	24
	Bayeux	Urbana	248	262
	Belém	Rural	34	29
		Urbana	43	42
	Belém do Brejo do Cruz	Rural	18	14
		Urbana	20	20
	Bernardino Batista	Rural	18	20
		Urbana	15	15
	Boa Ventura	Rural	131	31
		Urbana	11	11
	Boa Vista	Rural	22	21
		Urbana	17	17
	Bom Jesus	Rural	16	13
		Urbana	9	6
	Bom Sucesso	Rural	13	15
		Urbana	10	9
	Bonito de Santa Fé	Rural	31	30
		Urbana	17	23
	Boqueirão	Rural	32	33
		Urbana	47	39
	Borborema	Rural	6	4
		Urbana	26	25

ANUÁRIO ESTATÍSTICO DO ESTADO DA PARAÍBA - 2011

II - Características Demográficas e Sociais

2.2 - Qualidade de Vida

2.2.3 - Educação

2.2.3.1 - Educação Básica

2.2.3.1.1 - Salas de Aula

Tabela 01 - Número de salas existentes e utilizadas por município, localização e rede administrativa - Paraíba - 2010

Rede	Município	Localização	Salas existentes	Salas utilizadas
Municipal (cont.)	Brejo do Cruz	Rural	22	15
		Urbana	45	55
	Brejo dos Santos	Rural	10	10
		Urbana	16	16
	Caaporã	Rural	40	41
		Urbana	72	71
	Cabaceiras	Rural	13	13
		Urbana	21	19
	Cabedelo	Urbana	154	155
	Cachoeira dos Índios	Rural	37	41
		Urbana	13	17
	Cacimba de Areia	Rural	12	10
		Urbana	7	14
	Cacimba de Dentro	Rural	66	53
		Urbana	53	52
	Cacimbas	Rural	47	45
		Urbana	17	15
	Caiçara	Rural	21	23
		Urbana	22	20
	Cajazeiras	Rural	43	45
		Urbana	112	122
	Cajazeirinhas	Rural	18	16
		Urbana	12	12
	Caldas Brandão	Rural	12	13
		Urbana	18	16
	Camalaú	Rural	26	25
		Urbana	16	12
	Campina Grande	Rural	112	106
		Urbana	597	587
	Tacima(Campo de Santana)	Rural	35	34
		Urbana	14	15
	Capim	Rural	2	2
		Urbana	22	22
	Caraúbas	Rural	26	20
		Urbana	15	15
	Carrapateira	Rural	7	6
		Urbana	13	13
	Casserengue	Rural	23	21
		Urbana	20	21
	Catingueira	Rural	16	15
		Urbana	16	16
	Catolé do Rocha	Rural	41	35
		Urbana	74	64
	Caturité	Rural	12	12
		Urbana	17	17
	Conceição	Rural	87	84
		Urbana	30	29
	Condado	Rural	22	20
		Urbana	23	25
	Conde	Rural	68	75
		Urbana	41	46
	Congo	Rural	14	14
		Urbana	32	17
	Coremas	Rural	47	42
		Urbana	12	13
	Coxixola	Rural	10	10
		Urbana	4	4
	Cruz do Espírito Santo	Rural	38	37
		Urbana	26	28

ANUÁRIO ESTATÍSTICO DO ESTADO DA PARAÍBA - 2011

II - Características Demográficas e Sociais

2.2 - Qualidade de Vida

2.2.3 - Educação

2.2.3.1 - Educação Básica

2.2.3.1.1 - Salas de Aula

Tabela 01 - Número de salas existentes e utilizadas por município, localização e rede administrativa - Paraíba - 2010

Rede	Município	Localização	Salas existentes	Salas utilizadas
Municipal (cont.)	Cubati	Rural	16	15
		Urbana	35	35
	Cuité	Rural	47	42
		Urbana	33	32
	Cuité de Mamanguape	Rural	32	32
		Urbana	17	15
	Cuitegi	Rural	11	10
		Urbana	26	24
	Curral de Cima	Rural	27	29
		Urbana	10	10
	Curral Velho	Rural	12	8
		Urbana	20	21
	Damião	Rural	19	17
		Urbana	18	18
	Desterro	Rural	28	24
		Urbana	22	24
	Diamante	Rural	39	36
		Urbana	23	23
	Dona Ínês	Rural	25	25
		Urbana	21	25
	Duas Estradas	Rural	11	11
		Urbana	18	16
	Emas	Rural	11	12
		Urbana	14	9
	Esperança	Rural	57	51
		Urbana	71	64
	Fagundes	Rural	66	66
		Urbana	30	30
	Frei Martinho	Rural	10	6
		Urbana	13	12
	Gado Bravo	Rural	67	64
		Urbana	61	35
	Guarabira	Rural	67	67
		Urbana	122	119
	Gurinhém	Rural	48	49
		Urbana	23	23
	Gurjão	Rural	8	5
		Urbana	10	12
	Ibiara	Rural	19	15
		Urbana	16	13
	Igaracy	Rural	34	22
		Urbana	20	20
	Imaculada	Rural	47	49
		Urbana	17	23
	Ingá	Rural	59	53
		Urbana	40	35
	Itabaiana	Rural	32	34
		Urbana	53	51
	Itaporanga	Rural	28	31
		Urbana	20	22
	Itapororoca	Rural	52	51
		Urbana	29	28
	Itatuba	Rural	36	28
		Urbana	17	26
	Jacaraú	Rural	48	50
		Urbana	29	28
	Jericó	Rural	26	25
		Urbana	17	17

ANUÁRIO ESTATÍSTICO DO ESTADO DA PARAÍBA - 2011

II - Características Demográficas e Sociais

2.2 - Qualidade de Vida

2.2.3 - Educação

2.2.3.1 - Educação Básica

2.2.3.1.1 - Salas de Aula

Tabela 01 - Número de salas existentes e utilizadas por município, localização e rede administrativa - Paraíba - 2010

Rede	Município	Localização	Salas existentes	Salas utilizadas
Municipal (cont.)	João Pessoa	Urbana	1.097	1.079
	Juarez Távora	Rural	18	18
		Urbana	37	33
	Juazeirinho	Rural	54	52
		Urbana	38	52
	Junco do Seridó	Rural	20	16
		Urbana	17	14
	Juripiranga	Rural	4	4
		Urbana	50	48
	Juru	Rural	49	45
		Urbana	9	9
	Lagoa	Rural	21	22
		Urbana	14	15
	Lagoa de Dentro	Rural	31	31
		Urbana	27	28
	Lagoa Seca	Rural	95	93
		Urbana	52	39
	Lastro	Rural	18	18
		Urbana	13	13
	Livramento	Rural	43	50
		Urbana	18	22
	Logradouro	Rural	11	10
		Urbana	9	8
	Lucena	Rural	13	14
		Urbana	49	50
	Mãe d'Água	Rural	18	12
		Urbana	15	16
	Malta	Rural	15	10
		Urbana	32	28
	Mamanguape	Rural	49	47
		Urbana	60	65
	Manaira	Rural	46	42
		Urbana	26	16
	Marcação	Rural	22	30
		Urbana	17	16
	Mari	Rural	19	17
		Urbana	76	76
	Marizópolis	Rural	13	14
		Urbana	19	35
	Massaranduba	Rural	53	53
		Urbana	23	23
	Mataraca	Rural	11	10
		Urbana	29	25
	Matinhas	Rural	27	25
		Urbana	7	7
	Mato Grosso	Rural	10	11
		Urbana	6	6
	Maturéia	Rural	15	13
		Urbana	21	24
	Mogeiro	Rural	41	42
		Urbana	18	19
	Montadas	Rural	12	12
		Urbana	20	19
	Monte Horebe	Rural	14	17
		Urbana	5	8
	Monteiro	Rural	50	51
		Urbana	52	55
	Mulungu	Rural	34	33
		Urbana	24	24

ANUÁRIO ESTATÍSTICO DO ESTADO DA PARAÍBA - 2011

II - Características Demográficas e Sociais

2.2 - Qualidade de Vida

2.2.3 - Educação

2.2.3.1 - Educação Básica

2.2.3.1.1 - Salas de Aula

Tabela 01 - Número de salas existentes e utilizadas por município, localização e rede administrativa - Paraíba - 2010

Rede	Município	Localização	Salas existentes	Salas utilizadas
Municipal (cont.)	Natuba	Rural	46	44
		Urbana	20	21
	Nazarezinho	Rural	24	25
		Urbana	17	21
	Nova Floresta	Rural	5	5
		Urbana	30	34
	Nova Olinda	Rural	12	12
		Urbana	22	21
	Nova Palmeira	Rural	10	8
		Urbana	17	15
	Olho d'Água	Rural	45	45
		Urbana	23	24
	Olivedos	Rural	18	16
		Urbana	16	33
	Ouro Velho	Rural	6	6
		Urbana	11	10
	Parari	Rural	12	12
		Urbana	8	8
	Passagem	Rural	8	7
		Urbana	17	20
	Patos	Rural	30	26
		Urbana	255	240
	Paulista	Rural	42	34
		Urbana	28	28
	Pedra Branca	Rural	23	27
		Urbana	18	21
	Pedra Lavrada	Rural	33	31
		Urbana	33	37
	Pedras de Fogo	Rural	66	76
		Urbana	53	68
	Pedro Régis	Rural	22	21
		Urbana	10	10
	Piancó	Rural	72	71
		Urbana	41	44
	Picui	Rural	60	51
		Urbana	51	50
	Pilar	Rural	9	10
		Urbana	36	35
	Pilões	Rural	32	34
		Urbana	24	25
	Pilõezinhos	Rural	21	18
		Urbana	11	14
	Pirpirituba	Rural	24	17
		Urbana	37	37
	Pitimbu	Rural	60	44
		Urbana	19	15
	Pocinhos	Rural	40	37
		Urbana	63	75
	Poço Dantas	Rural	27	34
		Urbana	12	19
	Poço de José de Moura	Rural	36	31
		Urbana	20	23

ANUÁRIO ESTATÍSTICO DO ESTADO DA PARAÍBA - 2011

II - Características Demográficas e Sociais

2.2 - Qualidade de Vida

2.2.3 - Educação

2.2.3.1 - Educação Básica

2.2.3.1.1 - Salas de Aula

Tabela 01 - Número de salas existentes e utilizadas por município, localização e rede administrativa - Paraíba - 2010

Rede	Município	Localização	Salas existentes	Salas utilizadas
Municipal (cont.)	Pombal	Rural	38	28
		Urbana	79	79
	Prata	Rural	8	7
		Urbana	15	15
	Princesa Ísabel	Rural	42	42
		Urbana	32	42
	Puxinanã	Rural	46	43
		Urbana	9	9
	Queimadas	Rural	129	125
		Urbana	58	59
	Quixaba	Rural	14	11
		Urbana	10	13
	Remígio	Rural	25	23
		Urbana	60	55
	Riachão	Rural	10	9
		Urbana	20	20
	Riachão do Bacamarte	Rural	15	15
		Urbana	10	10
	Riachão do Poço	Rural	17	17
		Urbana	13	13
	Riacho de Santo Antônio	Rural	6	6
		Urbana	8	8
	Riacho dos Cavalos	Rural	36	25
		Urbana	14	12
	Rio Tinto	Rural	55	57
		Urbana	47	50
	Salgadinho	Rural	22	22
		Urbana	12	12
	Salgado de São Félix	Rural	49	49
		Urbana	16	16
	Santa Cecília	Rural	31	33
		Urbana	12	16
	Santa Cruz	Rural	15	20
		Urbana	10	10
	Santa Helena	Rural	16	16
		Urbana	17	18
	Santa Ínês	Rural	24	21
		Urbana	9	9
	Santa Luzia	Rural	8	8
		Urbana	34	37
	Santa Rita	Rural	138	147
		Urbana	271	272
	Santa Teresinha	Rural	28	19
		Urbana	13	8
	Santana de Mangueira	Rural	49	54
		Urbana	14	14
	Santana dos Garrotes	Rural	35	34
		Urbana	17	16
	Joca Claudino(Santarém)	Rural	13	16
		Urbana	15	20
	Santo André	Urbana	14	14
	São Bentinho	Rural	4	4
		Urbana	15	15
	São Bento	Rural	33	28
		Urbana	58	62
	São Domingos	Rural	9	10
		Urbana	9	14

ANUÁRIO ESTATÍSTICO DO ESTADO DA PARAÍBA - 2011

II - Características Demográficas e Sociais

2.2 - Qualidade de Vida

2.2.3 - Educação

2.2.3.1 - Educação Básica

2.2.3.1.1 - Salas de Aula

Tabela 01 - Número de salas existentes e utilizadas por município, localização e rede administrativa - Paraíba - 2010

Rede	Município	Localização	Salas existentes	Salas utilizadas
Municipal (cont.)	São Domingos do Cariri	Rural	9	10
		Urbana	9	14
	São Francisco	Rural	8	8
		Urbana	14	13
	São João do Cariri	Rural	18	14
		Urbana	12	12
	São João do Rio do Peixe	Rural	42	51
		Urbana	28	25
	São João do Tigre	Rural	24	25
		Urbana	14	14
	São José da Lagoa Tapada	Rural	18	17
		Urbana	19	21
	São José de Caiana	Rural	36	41
		Urbana	15	15
	São José de Espinharas	Rural	32	27
		Urbana	12	12
	São José de Piranhas	Rural	89	81
		Urbana	15	15
	São José de Princesa	Rural	22	24
	São José do Bonfim	Rural	19	14
		Urbana	10	11
	São José do Brejo do Cruz	Rural	7	4
		Urbana	12	12
	São José do Sabugi	Rural	9	10
		Urbana	14	14
	São José dos Cordeiros	Rural	14	14
		Urbana	12	11
	São José dos Ramos	Rural	18	19
		Urbana	11	11
	São Mamede	Rural	11	8
		Urbana	46	47
	São Miguel de Taipu	Rural	20	21
		Urbana	11	12
	São Sebastião de Lagoa de Roça	Rural	34	32
		Urbana	26	21
	São Sebastião do Umbuzeiro	Rural	5	5
		Urbana	14	16
	Seridó	Rural	48	43
		Urbana	34	40
	Sapé	Rural	64	57
		Urbana	92	91
	Serra Branca	Rural	5	9
		Urbana	45	56
	Serra da Raiz	Rural	12	11
		Urbana	12	9
	Serra Grande	Rural	11	10
		Urbana	12	10
	Serra Redonda	Rural	33	31
		Urbana	17	16
	Serraria	Rural	26	20
		Urbana	9	9
	Sertãozinho	Rural	10	10
		Urbana	17	19
	Sobrado	Rural	25	27
		Urbana	14	14

ANUÁRIO ESTATÍSTICO DO ESTADO DA PARAÍBA - 2011

II - Características Demográficas e Sociais

2.2 - Qualidade de Vida

2.2.3 - Educação

2.2.3.1 - Educação Básica

2.2.3.1.1 - Salas de Aula

Tabela 01 - Número de salas existentes e utilizadas por município, localização e rede administrativa - Paraíba - 2010

Rede	Município	Localização	Salas existentes	Salas utilizadas
Municipal (cont.)	Solânea	Rural	58	57
		Urbana	62	62
	Soledade	Rural	32	32
		Urbana	35	33
	Sossêgo	Rural	8	8
		Urbana	9	16
	Sousa	Rural	55	89
		Urbana	69	63
	Sumé	Rural	14	13
		Urbana	37	33
	Taperoá	Rural	66	47
		Urbana	54	38
	Tavares	Rural	51	47
		Urbana	25	25
	Teixeira	Rural	42	35
		Urbana	44	46
	Tenório	Rural	9	9
		Urbana	16	13
	Triunfo	Rural	26	28
		Urbana	20	20
	Uiraúna	Rural	39	36
		Urbana	37	35
	Umbuzeiro	Rural	48	47
		Urbana	32	31
	Várzea	Rural	8	7
		Urbana	10	10
	Vieirópolis	Rural	20	23
		Urbana	10	11
	Vista serrana	Rural	24	13
		Urbana	1	1
	Zabelê	Urbana	8	8
Total na Rede Municipal			**15.164**	**14.836**
Privada	Aguiar	Urbana	2	1
	Alagoa Grande	Urbana	25	20
	Alagoa Nova	Urbana	9	9
	Alagoinha	Urbana	11	11
	Alhandra	Urbana	30	27
	Aparecida	Urbana	10	10
	Araçagi	Urbana	10	10
	Arara	Urbana	12	11
	Araruna	Urbana	6	6
	Areia	Urbana	67	59
	Areial	Urbana	4	3
	Aroeiras	Urbana	18	16
	Assunção	Urbana	4	2
	Baía da Traicão	Rural	4	4
		Urbana	2	2
	Bananeiras	Rural	12	12
		Urbana	38	32
	Barra de Santa Rosa	Urbana	2	4
	Bayeux	Urbana	281	264
	Belém	Urbana	25	25
	Belém do Brejo do Cruz	Urbana	15	15
	Boa Ventura	Urbana	5	5
	Bom Sucesso	Urbana	6	6

ANUÁRIO ESTATÍSTICO DO ESTADO DA PARAÍBA - 2011

II - Características Demográficas e Sociais

2.2 - Qualidade de Vida

2.2.3 - Educação

2.2.3.1 - Educação Básica

2.2.3.1.1 - Salas de Aula

Tabela 01 - Número de salas existentes e utilizadas por município, localização e rede administrativa - Paraíba - 2010

Rede	Município	Localização	Salas existentes	Salas utilizadas
Privada (cont)	Bonito de Santa Fé	Urbana	13	13
	Boqueirão	Urbana	25	23
	Borborema	Urbana	8	7
	Brejo do cruz	Urbana	12	10
	Brejo dos Santos	Urbana	4	4
	Caaporã	Urbana	23	23
	Cabedelo	Urbana	52	50
	Cachoeira dos Índios	Urbana	3	3
	Cacimba de Dentro	Urbana	12	12
	Caiçara	Urbana	11	11
	Cajazeiras	Rural	9	3
		Urbana	253	215
	Caldas Brandão	Urbana	14	14
	Campina Grande	Urbana	1.477	1.356
	Capim	Urbana	2	2
	Catolé do Rocha	Urbana	75	63
	Caturité	Urbana	8	7
	Conceição	Urbana	33	33
	Conde	Urbana	37	27
	Congo	Urbana	4	4
	Coremas	Urbana	16	12
	Cruz do Espírito Santo	Urbana	13	13
	Cuité	Urbana	29	26
	Diamante	Urbana	5	5
	Dona Ínês	Urbana	8	8
	Duas Estradas	Urbana	4	4
	Emas	Urbana	5	4
	Esperança	Urbana	41	37
	Fagundes	Urbana	12	12
	Guarabira	Urbana	161	184
	Gurinhém	Urbana	12	10
	Ibiara	Urbana	4	4
	Igaracy	Urbana	5	8
	Ingá	Urbana	30	31
	Itabaiana	Urbana	51	35
	Itaporanga	Urbana	73	67
	Itapororoca	Urbana	35	33
	Itatuba	Urbana	6	6
	Jacaraú	Urbana	6	6
	Jericó	Urbana	10	10
	João Pessoa	Urbana	2002	1745
	Juarez Távora	Urbana	4	4
	Juazeirinho	Urbana	13	12
	Junco do Seridó	Urbana	13	13
	Juripiranga	Urbana	25	20
	Lagoa de Dentro	Urbana	5	5
	Lagoa Seca	Rural	4	4
		Urbana	49	42
	Lucena	Urbana	21	22
	Malta	Urbana	4	3
	Mamanguape	Rural	5	4
		Urbana	77	74
	Marcação	Urbana	5	3
	Mari	Urbana	28	26
	Marizópolis	Urbana	4	4
	Massaranduba	Urbana	4	4
	Mato Grosso	Urbana	4	4
	Maturéia	Urbana	5	2

ANUÁRIO ESTATÍSTICO DO ESTADO DA PARAÍBA - 2011

II - Características Demográficas e Sociais

2.2 - Qualidade de Vida

2.2.3 - Educação

2.2.3.1 - Educação Básica

2.2.3.1.1 - Salas de Aula

Tabela 01 - Número de salas existentes e utilizadas por município, localização e rede administrativa - Paraíba - 2010

Rede	Município	Localização	Salas existentes	Salas utilizadas
Privada (cont)	Mogeiro	Urbana	8	8
	Monteiro	Urbana	41	31
	Natuba	Urbana	3	3
	Nova Floresta	Urbana	12	12
	Patos	Urbana	331	277
	Paulista	Urbana	18	19
	Pedra Branca	Urbana	5	5
	Pedras de Fogo	Urbana	24	20
	Piancó	Urbana	42	41
	Picuí	Urbana	35	20
	Pilar	Urbana	17	17
	Pilõezinhos	Urbana	1	1
	Pirpirituba	Urbana	15	15
	Pombal	Urbana	52	52
	Princesa Isabel	Urbana	10	7
	Queimadas	Urbana	71	62
	Remígio	Urbana	23	22
	Riachão do Bacamarte	Urbana	11	11
	Rio Tinto	Urbana	13	12
	Salgado de São Félix	Rural	6	6
		Urbana	5	5
	Santa Cruz	Urbana	2	2
	Santa Helena	Urbana	9	9
	Santa Inês	Urbana	4	2
	Santa Luzia	Urbana	30	26
	Santa Rita	Urbana	312	288
	Santa Teresinha	Urbana	9	9
	Santana dos Garrotes	Urbana	5	5
	São Bento	Urbana	58	55
	São João do Rio do Peixe	Urbana	28	28
	São José de Caiana	Urbana	4	3
	São José de Espinharas	Urbana	4	4
	São José de Piranhas	Urbana	26	25
	São José dos Cordeiros	Urbana	1	1
	São Mamede	Urbana	4	2
	Sapé	Rural	5	5
		Urbana	78	76
	Serra Branca	Urbana	19	20
	Solânea	Urbana	40	34
	Soledade	Urbana	14	13
	Sousa	Urbana	125	131
	Sumé	Urbana	16	16
	Taperoá	Urbana	24	21
	Teixeira	Urbana	20	20
	Uiraúna	Urbana	37	34
	Umbuzeiro	Urbana	6	5
Total na Rede Privada			**7.094**	**6.420**
Total Geral			**29.580**	**28.546**

Fonte: Secretaria de Estado da Educação e Cultura - Censo de Educação Básica - 2010

ANUÁRIO ESTATÍSTICO DO ESTADO DA PARAÍBA - 2011

II - Características Demográficas e Sociais

2.2 - Qualidade de Vida

2.2.3 - Educação

2.2.3.1 - Educação Básica

2.2.3.1.1 - Salas de Aula - Nível de Instrução

Tabela 02 - Pessoas de 10 anos ou mais de idade, por nível de instrução, segundo os municípios - Paraíba - 2010 — **1 de 4**

Municípios	Pessoas de 10 anos ou mais de idade						
	Total	Nível de instrução					
		Sem instrução e fundamental incompleto	Fundamental completo e médio	Médio completo e superior incompleto	Superior completo	Não determinado
Total	**3 161 232**	**1 945 235**	**435 977**	**588 196**	**180 958**	**10 867**
Água Branca	7 801	5 711	942	937	190	21
Aguiar	4 633	3 561	449	493	129	-
Alagoa Grande	23 555	17 791	2 389	2 828	487	60
Alagoa Nova	16 184	12 055	2 160	1 509	442	18
Alagoinha	11 140	8 214	1 337	1 225	331	33
Alcantil	4 383	3 297	569	437	67	13
Algodão de Jandaíra	1 904	1 486	201	196	21	-
Alhandra	14 593	10 536	1 742	2 043	172	100
Amparo	1 714	1 113	300	265	36	-
Aparecida	6 443	4 812	813	681	132	5
Araçagi	14 496	11 355	1 524	1 305	296	16
Arara	10 591	8 384	855	1 131	220	-
Araruna	15 331	11 653	1 709	1 689	279	-
Areia	19 715	14 229	2 170	2 441	801	74
Areia de Baraúnas	1 612	1 178	259	144	29	3
Areial	5 380	3 907	665	699	103	6
Aroeiras	15 724	12 395	1 592	1 353	356	28
Assunção	2 912	2 090	385	403	34	-
Baía da Traição	6 311	4 359	866	924	153	8
Bananeiras	18 091	13 665	2 141	1 632	562	91
Baraúna	3 473	2 609	427	375	57	6
Barra de Santa Rosa	11 739	9 002	1 226	1 225	246	40
Barra de Santana	6 914	5 209	819	717	74	95
Barra de São Miguel	4 734	3 642	511	481	98	1
Bayeux	83 432	49 214	14 065	18 054	1 781	317
Belém	14 476	10 526	1 717	1 895	333	5
Belém do Brejo do Cruz	5 976	4 410	617	821	107	21
Bernardino Batista	2 462	1 854	259	302	47	-
Boa Ventura	4 844	3 390	701	650	103	-
Boa Vista	5 209	3 256	1 008	776	170	-
Bom Jesus	2 000	1 455	237	287	21	-
Bom Sucesso	4 330	3 052	608	611	55	4
Bonito de Santa Fé	8 729	6 386	931	1 089	309	15
Boqueirão	14 062	9 511	1 926	2 233	362	29
Borborema	4 147	3 200	442	421	84	-
Brejo do Cruz	10 977	8 086	1 338	1 275	264	14
Brejo dos Santos	5 225	3 564	730	753	148	31
Caaporã	16 323	11 169	2 139	2 676	332	6
Cabaceiras	4 223	2 880	573	687	75	7
Cabedelo	48 625	23 153	7 680	11 608	5 808	377
Cachoeira dos Índios	8 014	6 030	932	866	183	4
Cacimba de Areia	2 998	2 097	313	524	64	-
Cacimba de Dentro	13 784	10 912	1 416	1 291	153	13
Cacimbas	5 192	4 113	527	427	125	-
Caiçara	6 071	4 417	646	825	155	27
Cajazeiras	49 952	29 745	7 873	9 107	3 105	122
Cajazeirinhas	2 489	1 940	262	233	45	10
Caldas Brandão	4 746	3 560	524	573	90	-
Camalaú	4 807	3 716	513	463	102	13
Campina Grande	326 980	157 389	53 405	85 431	29 824	930
Capim	4 435	3 517	525	317	76	-
Caraúbas	3 235	2 413	403	319	79	21
Carrapateira	1 997	1 393	251	317	35	-
Casserengue	5 802	4 848	594	323	35	1
Catingueira	3 981	3 009	368	529	72	3
Catolé do Rocha	24 247	15 916	3 544	3 689	1 070	27
Caturité	3 753	2 530	589	545	89	-

ANUÁRIO ESTATÍSTICO DO ESTADO DA PARAÍBA - 2011

II - Características Demográficas e Sociais

2.2 - Qualidade de Vida

2.2.3 - Educação

2.2.3.1 - Educação Básica

2.2.3.1.1 - Salas de Aula - Nível de Instrução

Tabela 02 - Pessoas de 10 anos ou mais de idade, por nível de instrução, segundo os municípios - Paraíba - 2010 — **2 de 4**

Municípios	Pessoas de 10 anos ou mais de idade						
	Total	Nível de instrução					
		Sem instrução e fundamental incompleto	Fundamental completo e médio	Médio completo e superior incompleto	Superior completo	Não determinado
Conceição	15 434	10 821	2 006	2 179	424	4
Condado	5 541	4 069	614	711	147	-
Conde	17 298	11 630	2 432	2 760	449	27
Congo	3 929	2 858	429	538	104	-
Coremas	12 677	9 290	1 402	1 552	420	14
Coxixola	1 555	1 042	204	261	48	-
Cruz do Espírito Santo	13 192	10 358	1 378	1 312	117	26
Cubati	5 607	4 200	713	548	104	42
Cuité	16 964	12 319	1 810	2 469	300	66
Cuité de Mamanguape	5 168	4 115	444	522	87	-
Cuitegi	5 686	4 356	566	653	99	12
Curral de Cima	4 294	3 485	373	348	89	-
Curral Velho	2 091	1 487	261	253	91	-
Damião	4 019	3 315	416	241	48	-
Desterro	6 539	4 694	807	819	192	27
Diamante	5 557	3 820	725	880	94	38
Dona Inês	8 675	6 503	951	1 050	172	-
Duas Estradas	3 054	2 196	430	354	74	-
Emas	2 692	1 904	308	416	64	-
Esperança	25 803	18 011	3 179	3 692	867	54
Fagundes	9 407	7 326	996	850	224	12
Frei Martinho	2 529	1 747	341	391	45	6
Gado Bravo	6 954	5 731	685	420	118	-
Guarabira	46 719	27 212	6 586	10 423	2 344	155
Gurinhém	11 510	8 790	1 139	1 334	232	15
Gurjão	2 696	1 687	375	527	107	-
Ibiara	5 141	3 782	478	744	112	26
Igaracy	5 183	3 719	621	681	162	-
Imaculada	8 977	6 689	1 136	976	177	-
Ingá	15 140	11 269	1 595	1 992	265	19
Itabaiana	20 825	13 430	3 155	3 451	689	100
Itaporanga	19 324	12 849	2 562	2 985	901	26
Itapororoca	14 055	10 717	1 620	1 409	283	26
Itatuba	8 372	6 451	866	898	146	11
Jacaraú	11 581	9 029	1 081	1 189	282	-
Jericó	6 358	4 657	913	678	110	-
João Pessoa	620 173	247 309	99 045	185 245	85 422	3 151
Joca Claudino	2 216	1 476	268	434	29	9
Juarez Távora	6 157	4 658	648	691	158	3
Juazeirinho	13 426	10 123	1 520	1 518	241	24
Junco do Seridó	5 496	3 543	840	967	146	-
Juripiranga	8 427	6 432	738	1 042	135	80
Juru	8 270	6 314	937	746	189	84
Lagoa	3 983	2 999	461	473	22	29
Lagoa de Dentro	6 147	4 706	593	708	137	3
Lagoa Seca	21 419	14 672	2 871	2 920	738	218
Lastro	2 414	1 982	212	189	20	11
Livramento	5 845	4 290	703	705	134	13
Logradouro	3 274	2 400	408	410	56	-
Lucena	9 456	6 814	1 143	1 230	245	24
Mãe d'Água	3 318	2 466	420	362	69	-
Malta	4 666	3 240	593	727	106	-
Mamanguape	34 712	25 051	4 448	4 356	710	146
Manaíra	8 722	6 703	1 024	778	176	40
Marcação	5 975	4 657	624	610	67	16
Mari	17 785	13 673	1 645	2 076	350	41
Marizópolis	5 141	3 512	793	709	86	41

ANUÁRIO ESTATÍSTICO DO ESTADO DA PARAÍBA - 2011

II - Características Demográficas e Sociais

2.2 - Qualidade de Vida

2.2.3 - Educação

2.2.3.1 - Educação Básica

2.2.3.1.1 - Salas de Aula - Nível de Instrução

Tabela 02 - Pessoas de 10 anos ou mais de idade, por nível de instrução, segundo os municípios - Paraíba - 2010 — **3 de 4**

Municípios	Pessoas de 10 anos ou mais de idade					
	Total	Nível de instrução				
		Sem instrução e fundamental incompleto	Fundamental completo e médio	Médio completo e superior incompleto	Superior completo	Não determinado
Massaranduba	10 731	8 443	1 153	961	119	55
Mataraca	5 908	4 496	686	655	71	-
Matinhas	3 546	2 907	328	261	47	3
Mato Grosso	2 276	1 800	245	205	19	6
Maturéia	4 849	3 589	551	624	82	3
Mogeiro	10 395	7 556	1 076	1 574	185	4
Montadas	4 112	2 985	503	505	119	-
Monte Horebe	3 741	2 788	477	406	63	8
Monteiro	26 140	17 702	3 137	4 101	1 122	78
Mulungu	7 891	6 000	925	835	99	31
Natuba	8 678	6 799	955	810	106	9
Nazarezinho	6 088	4 625	775	577	104	6
Nova Floresta	8 791	6 172	1 198	1 181	240	-
Nova Olinda	5 057	3 751	643	514	150	-
Nova Palmeira	3 693	2 653	537	403	81	19
Olho d'Água	5 803	4 293	750	578	149	33
Olivedos	3 075	1 998	454	559	61	4
Ouro Velho	2 484	1 567	349	482	80	7
Parari	1 057	793	87	151	25	-
Passagem	1 839	1 229	231	325	51	2
Patos	84 597	46 564	13 019	19 428	5 308	278
Paulista	10 067	7 523	1 199	1 120	224	-
Pedra Branca	3 076	2 064	411	513	76	12
Pedra Lavrada	6 253	4 738	758	629	121	7
Pedras de Fogo	22 417	16 399	2 962	2 509	480	68
Pedro Régis	4 744	3 803	503	350	81	6
Piancó	13 145	8 350	1 874	2 250	450	220
Picuí	15 206	10 705	2 137	1 951	359	55
Pilar	9 317	6 875	1 082	1 131	218	10
Pilões	5 648	4 329	567	611	113	28
Pilõezinhos	4 258	3 313	386	466	72	21
Pirpirituba	8 613	5 904	1 000	1 364	252	93
Pitimbu	13 530	9 877	1 731	1 583	263	76
Pocinhos	13 857	10 141	1 669	1 823	214	10
Poço Dantas	3 057	2 354	379	307	16	1
Poço de José de Moura	3 373	2 359	440	514	57	2
Pombal	27 469	18 423	3 505	4 146	1 364	30
Prata	3 191	2 187	470	421	113	-
Princesa Isabel	17 777	12 235	2 640	2 301	542	60
Puxinanã	10 676	7 133	1 498	1 654	202	189
Queimadas	34 247	23 669	5 143	4 796	582	57
Quixaba	1 425	956	232	221	16	-
Remígio	14 445	10 563	1 404	1 929	470	79
Riachão	2 703	2 006	324	318	38	17
Riachão do Bacamarte	3 528	2 692	463	318	51	3
Riachão do Poço	3 419	2 626	401	361	29	2
Riacho de Santo Antônio	1 416	1 005	163	207	38	3
Riacho dos Cavalos	7 002	5 289	955	618	139	-
Rio Tinto	19 320	13 076	2 216	3 447	464	116
Salgadinho	2 854	2 131	322	295	68	38
Salgado de São Félix	10 030	7 746	985	1 130	169	-
Santa Cecília	5 464	4 447	473	426	69	48
Santa Cruz	5 591	3 884	726	876	90	15
Santa Helena	4 607	3 209	582	666	131	19

ANUÁRIO ESTATÍSTICO DO ESTADO DA PARAÍBA - 2011

II - Características Demográficas e Sociais

2.2 - Qualidade de Vida

2.2.3 - Educação

2.2.3.1 - Educação Básica

2.2.3.1.1 - Salas de Aula - Nível de Instrução

Tabela 02 - Pessoas de 10 anos ou mais de idade, por nível de instrução, segundo os municípios - Paraíba - 2010 — **4 de 4**

Municípios	Pessoas de 10 anos ou mais de idade						
	Total	Nível de instrução					
		Sem instrução e fundamental incompleto	Fundamental completo e médio	Médio completo e superior incompleto	Superior completo	Não determinado
Santa Inês	2 924	2 060	425	347	81	11
Santa Luzia	12 409	7 183	1 570	2 873	720	62
Santa Rita	100 065	62 505	15 535	18 901	2 201	923
Santa Teresinha	3 864	2 759	486	536	83	-
Santana de Mangueira	4 403	3 452	436	409	106	-
Santana dos Garrotes	6 188	4 379	810	814	173	12
Santo André	2 266	1 675	254	307	30	-
São Bentinho	3 471	2 509	533	374	52	4
São Bento	25 836	19 943	2 912	2 336	607	38
São Domingos	2 448	1 954	284	188	22	-
São Domingos do Cariri	2 049	1 573	236	160	75	6
São Francisco	2 901	2 187	310	346	53	5
São João do Cariri	3 711	2 557	459	540	123	31
São João do Rio do Peixe	15 722	11 082	1 997	2 226	406	11
São João do Tigre	3 606	2 790	423	313	53	28
São José da Lagoa Tapada	6 332	5 041	508	686	96	-
São José de Caiana	4 871	3 701	613	474	81	2
São José de Espinharas	3 964	2 933	491	482	37	20
São José de Piranhas	16 130	12 020	1 714	1 879	421	97
São José de Princesa	3 547	2 686	485	281	62	32
São José do Bonfim	2 655	1 904	338	365	40	8
São José do Brejo do Cruz	1 398	1 026	158	189	25	-
São José do Sabugi	3 411	2 285	445	573	104	3
São José dos Cordeiros	3 327	2 688	373	229	36	-
São José dos Ramos	4 566	3 626	467	385	88	-
São Mamede	6 547	4 226	816	1 248	245	12
São Miguel de Taipu	5 450	4 210	653	500	84	3
São Sebastião de Lagoa de Roça	9 133	6 722	1 150	974	287	-
São Sebastião do Umbuzeiro	2 706	1 993	295	345	67	5
Sapé	41 907	30 073	5 137	5 631	960	106
Seridó	8 309	6 297	1 080	776	156	-
Serra Branca	11 020	7 387	1 297	1 920	400	16
Serra da Raiz	2 658	1 791	371	444	49	3
Serra Grande	2 497	1 789	361	307	40	-
Serra Redonda	5 993	4 580	612	670	111	20
Serraria	5 118	4 016	519	496	87	-
Sertãozinho	3 663	2 486	481	568	129	-
Sobrado	6 192	4 633	763	729	63	4
Solânea	22 113	16 059	2 629	2 599	798	28
Soledade	11 368	7 785	1 508	1 810	261	4
Sossêgo	2 578	1 985	315	247	31	-
Sousa	55 603	34 475	8 208	10 083	2 754	82
Sumé	13 755	9 251	1 597	2 385	496	26
Tacima	8 733	6 559	893	1 094	176	11
Taperoá	12 401	9 303	1 341	1 399	341	16
Tavares	11 574	8 665	1 669	921	294	25
Teixeira	11 463	7 493	1 564	1 988	409	9
Tenório	2 328	1 701	309	270	49	-
Triunfo	7 787	5 474	1 118	1 045	128	22
Uiraúna	12 487	8 251	1 679	2 035	469	52
Umbuzeiro	7 756	5 457	1 088	1 035	164	13
Várzea	2 148	1 161	309	593	84	-
Vieirópolis	4 314	3 303	515	418	77	-
Vista Serrana	2 929	2 272	275	328	30	24
Zabelê	1 701	1 117	239	283	55	6

Fonte: IBGE, Censo Demográfico 2010.

ANUÁRIO ESTATÍSTICO DO ESTADO DA PARAÍBA - 2011

II - Características Demográficas e Sociais

2.2 - Qualidade de Vida

2.2.3 - Educação

2.2.3.1 - Educação Básica

2.2.3.1.2 - Educação Infantil

Tabela 01 - Estabelecimentos da educação infantil, segundo os municípios a localização e a rede administrativa - Paraíba - 2010

Município	Localização	Estabelecimentos			
		Estadual	Federal	Municipal	Privada
Total		**94**	**3**	**3.762**	**733**
Água Branca	Rural	1		22	-
	Urbana	-	-	1	-
Aguiar	Rural	-	-	26	-
	Urbana	-	-	4	1
Alagoa Grande	Rural	-	-	29	-
	Urbana	-	-	10	2
Alagoa Nova	Rural	1		36	-
	Urbana	-	-	6	2
Alagoinha	Rural	-	-	15	-
	Urbana	-	-	4	2
Alcantil	Rural	-	-	7	-
	Urbana	-	-	2	-
Algodão de Jandaíra	Rural	-	-	3	-
	Urbana	-	-	1	-
Alhandra	Rural	-	-	15	
	Urbana	-	-	4	5
Amparo	Rural	-	-	4	-
	Urbana	-	-	1	-
Aparecida	Rural	-	-	9	-
	Urbana	-	-	1	2
Araçagi	Rural	-	-	33	-
	Urbana	-	-	3	2
Arara	Rural	-	-	8	-
	Urbana	-	-	5	2
Araruna	Rural	-	-	23	-
	Urbana	-	-	8	1
Areia	Rural	-	-	24	-
	Urbana	1	-	4	7
Areia de Baraúnas	Rural	-	-	6	-
	Urbana	-	-	1	-
Areial	Rural	-	-	3	-
	Urbana	-	-	3	1
Aroeiras	Rural	3	-	50	-
	Urbana	-	-	4	1
Assunção	Rural	-	-	4	-
	Urbana	-	-	1	1
Baia da Traição	Rural	-	-	10	-
	Urbana	-	-	2	1
Bananeiras	Rural	-	1	36	-
	Urbana	-	-	5	2
Baraúna	Rural	-	-	2	4
	Urbana	-	-	2	-
Barra de Santa Rosa	Rural	-	-	15	-
	Urbana	-	-	5	1
Barra de Santana	Rural	-	-	33	-
	Urbana	-	-	1	-
Barra de São Miguel	Rural	-	-	5	-
	Urbana	-	-	2	-
Bayeux	Urbana	-	-	22	38
Belém	Rural	-	-	13	-
	Urbana	-	-	5	5
Belém do Brejo do Cruz	Rural	-	-	7	-
	Urbana	-	-	4	2
Bernardino Batista	Rural	-	-	10	-
	Urbana	-	-	2	-
Boa Ventura	Rural	-	-	14	-
	Urbana	-	-	3	1
Boa Vista	Rural	-	-	11	-
	Urbana	1		3	-
Bom Jesus	Rural	-	-	5	-
	Urbana	-	-	1	-

ANUÁRIO ESTATÍSTICO DO ESTADO DA PARAÍBA - 2011

II - Características Demográficas e Sociais

2.2 - Qualidade de Vida

2.2.3 - Educação

2.2.3.1 - Educação Básica

2.2.3.1.2 - Educação Infantil

Tabela 01 - Estabelecimentos da educação infantil, segundo os municípios a localização e a rede administrativa - Paraíba - 2010

Município	Localização	Estabelecimentos			
		Estadual	Federal	Municipal	Privada
Bom Sucesso	Rural	-	-	5	-
	Urbana	-	-	1	1
Bonito de Santa Fé	Rural	-	-	22	-
	Urbana	-	-	4	2
Boqueirão	Rural	-	-	18	-
	Urbana	-	-	4	2
Borborema	Rural	-	-	2	-
	Urbana	-	-	4	1
Brejo do Cruz	Rural	-	-	11	-
	Urbana	-	-	6	2
Brejo dos Santos	Rural	-	-	6	-
	Urbana	-	-	4	1
Caaporã	Rural	-	-	11	-
	Urbana	-	-	8	3
Cabaceiras	Rural	2	-	3	-
	Urbana	-	-	1	-
Cabedelo	Urbana	-	-	19	7
Cachoeira dos Indios	Rural	-	-	22	-
	Urbana	-	-	2	1
Cacimba de Areia	Rural	-	-	4	-
	Urbana	-	-	1	-
Cacimba de Dentro	Rural	1	-	26	-
	Urbana	-	-	2	2
Cacimbas	Rural	-	-	8	-
	Urbana	-	-	2	-
Caiçara	Rural	-	-	9	-
	Urbana	-	-	3	2
Cajazeiras	Rural	-	-	19	1
	Urbana	-	-	15	25
Cajazeirinhas	Rural	-	-	8	-
	Urbana	-	-	1	-
Caldas Brandão	Rural	-	-	5	-
	Urbana	-	-	3	3
Camalaú	Rural	-	-	12	-
	Urbana	-	-	1	-
Campina Grande	Rural	-	-	32	-
	Urbana	11	1	78	127
Tacima(Campo de Santana)	Rural	-	-	12	-
	Urbana	-	-	3	-
Capim	Rural	-	-	1	-
	Urbana	-	-	1	1
Caraúbas	Rural	-	-	13	-
	Urbana	-	-	1	-
Carrapateira	Rural	-	-	4	-
	Urbana	-	-	2	-
Casserengue	Rural	-	-	8	-
	Urbana	-	-	1	-
Catingueira	Rural	2	-	7	-
	Urbana	1	-	1	-
Catolé do Rocha	Rural	-	-	19	-
	Urbana	-	-	6	6
Caturité	Rural	-	-	3	-
	Urbana	-	-	1	1
Conceição	Rural	-	-	43	-
	Urbana	-	-	5	2
Condado	Rural	1	-	14	-
	Urbana	1	-	1	-
Conde	Rural	-	-	19	-
	Urbana	-	-	7	5
Congo	Rural	-	-	8	-
	Urbana	-	-	1	1
Coremas	Rural	-	-	18	-
	Urbana	-	-	1	1

ANUÁRIO ESTATÍSTICO DO ESTADO DA PARAÍBA - 2011

II - Características Demográficas e Sociais

2.2 - Qualidade de Vida

2.2.3 - Educação

2.2.3.1 - Educação Básica

2.2.3.1.2 - Educação Infantil

Tabela 01 - Estabelecimentos da educação infantil, segundo os municípios a localização e a rede administrativa - Paraíba - 2010

Município	Localização	Estabelecimentos			
		Estadual	Federal	Municipal	Privada
Coxixola	Rural	-	-	7	-
	Urbana	-	-	1	-
Cruz do Espírito Santo	Rural	-	-	14	-
	Urbana	-	-	3	2
Cubati	Rural	-	-	12	-
	Urbana	-	-	6	-
Cuité	Rural	-	-	27	-
	Urbana	-	-	6	2
Cuité de Mamanguape	Rural	-	-	13	-
	Urbana	-	-	2	-
Cuitegi	Rural	-	-	6	-
	Urbana	-	-	5	-
Curral de Cima	Rural	-	-	14	-
	Urbana	-	-	1	-
Curral Velho	Rural	-	-	3	-
	Urbana	-	-	3	-
Damião	Rural	-	-	7	-
	Urbana	-	-	1	-
Desterro	Rural	-	-	11	-
	Urbana	-	-	2	-
Diamante	Rural	-	-	7	-
	Urbana	-	-	3	1
Dona Inês	Rural	-	-	3	-
	Urbana	-	-	2	2
Duas Estradas	Rural	-	-	4	-
	Urbana	-	-	2	1
Emas	Rural	-	-	4	-
	Urbana	-	-	1	1
Esperança	Rural	-	-	18	-
	Urbana	-	-	9	4
Fagundes	Rural	-	-	28	-
	Urbana	-	-	5	-
Frei Martinho	Rural	-	-	3	-
	Urbana	-	-	1	-
Gado Bravo	Rural	3	-	31	-
	Urbana	-	-	1	-
Guarabira	Rural	-	-	24	-
	Urbana	1	-	19	17
Gurinhém	Rural	-	-	19	-
	Urbana	-	-	4	3
Gurjão	Rural	-	-	4	-
	Urbana	-	-	2	-
Ibiara	Rural	-	-	13	-
	Urbana	1	-	3	1
Igaracy	Rural	-	-	17	-
	Urbana	-	-	3	1
Imaculada	Rural	-	-	22	-
	Urbana	-	-	2	-
Ingá	Rural	-	-	23	-
	Urbana	-	-	7	4
Itabaiana	Rural	-	-	16	-
	Urbana	-	-	10	4
Itaporanga	Rural	-	-	10	-
	Urbana	-	-	4	6
Itapororoca	Rural	-	-	21	-
	Urbana	-	-	5	10
Itatuba	Rural	1	-	16	-
	Urbana	1	-	2	1
Jacaraú	Rural	-	-	17	-
	Urbana	-	-	4	1
Jericó	Rural	-	-	13	-
	Urbana	-	-	4	2
João Pessoa	Urbana	29	1	79	142

Tabela 01 - Estabelecimentos da educação infantil, segundo os municípios a localização e a rede administrativa - Paraíba - 2010

Município	Localização	Estabelecimentos			
		Estadual	Federal	Municipal	Privada
Juarez Távora	Rural	-	-	6	-
	Urbana	-	-	5	1
Juazeirinho	Rural	-	-	29	-
	Urbana	-	-	5	3
Junco do Seridó	Rural	-	-	7	-
	Urbana	-	-	1	2
Juripiranga	Rural	-	-	3	-
	Urbana	-	-	5	4
Juru	Rural	-	-	24	-
	Urbana	2	-	2	-
Lagoa	Rural	-	-	13	-
	Urbana	-	-	2	-
Lagoa de Dentro	Rural	-	-	9	-
	Urbana	-	-	2	1
Lagoa Seca	Rural	-	-	27	1
	Urbana	-	-	4	6
Lastro	Rural	-	-	8	-
	Urbana	-	-	1	-
Livramento	Rural	-	-	18	-
	Urbana	-	-	2	-
Logradouro	Rural	-	-	2	-
	Urbana	-	-	2	-
Lucena	Rural	-	-	5	-
	Urbana	-	-	9	4
Mãe d´Água	Rural	-	-	1	-
	Urbana	-	-	2	-
Malta	Rural	-	-	6	-
	Urbana	-	-	4	1
Mamanguape	Rural	-	-	24	1
	Urbana	-	-	11	10
Manaíra	Rural	-	-	37	-
	Urbana	-	-	2	-
Marcação	Rural	2	-	9	-
	Urbana	-	-	1	1
Mari	Rural	-	-	7	-
	Urbana	-	-	14	6
Marizópolis	Rural	-	-	4	-
	Urbana	-	-	4	1
Massaranduba	Rural	-	-	26	-
	Urbana	-	-	3	1
Mataraca	Rural	-	-	4	-
	Urbana	-	-	2	-
Matinhas	Rural	1	-	12	-
		-	-	1	-
Mato Grosso	Rural	-	-	7	-
	Urbana	-	-	1	1
Maturéia	Rural	-	-	8	-
	Urbana	-	-	1	1
Mogeiro	Rural	-	-	21	-
	Urbana	-	-	2	2
Montadas	Rural	-	-	5	-
	Urbana	1	-	2	-
Monte Horebe	Rural	-	-	5	-
	Urbana	-	-	1	-
Monteiro	Rural	-	-	14	-
	Urbana	-	-	4	4
Mulungu	Rural	-	-	14	-
	Urbana	-	-	2	-
Natuba	Rural	-	-	23	-
	Urbana	-	-	2	1
Nazarezinho	Rural	-	-	16	-
	Urbana	-	-	2	-
Nova Floresta	Rural	-	-	4	-
	Urbana	-	-	6	2

ANUÁRIO ESTATÍSTICO DO ESTADO DA PARAÍBA - 2011

II - Características Demográficas e Sociais

2.2 - Qualidade de Vida

2.2.3 - Educação

2.2.3.1 - Educação Básica

2.2.3.1.2 - Educação Infantil

Tabela 01 - Estabelecimentos da educação infantil, segundo os municípios a localização e a rede administrativa - Paraíba - 2010

Município	Localização	Estabelecimentos			
		Estadual	Federal	Municipal	Privada
Nova Olinda	Rural	-	-	5	-
	Urbana	-	-	3	-
Nova Palmeira	Rural	-	-	5	-
	Urbana	-	-	2	-
Olho d´Água	Rural	-	-	18	-
	Urbana	-	-	2	-
Olivedos	Rural	-	-	13	-
	Urbana	-	-	1	-
Ouro Velho	Rural	-	-	2	-
	Urbana	-	-	2	-
Parari	Rural	-	-	7	-
	Urbana	-	-	2	-
Passagem	Rural	-	-	3	-
	Urbana	-	-	1	-
Patos	Rural	-	-	15	-
	Urbana	-	-	39	27
Paulista	Rural	-	-	17	-
	Urbana	-	-	3	3
Pedra Branca	Rural	-	-	11	-
	Urbana	-	-	2	1
Pedra Lavrada	Rural	-	-	19	-
	Urbana	-	-	2	-
Pedras de Fogo	Rural	-	-	25	-
	Urbana	-	-	4	2
Pedro Régis	Rural	-	-	8	-
	Urbana	-	-	1	-
Piancó	Rural	-	-	15	-
	Urbana	-	-	4	5
Picuí	Rural	-	-	17	-
	Urbana	-	-	2	3
Pilar	Rural	-	-	6	-
	Urbana	-	-	6	2
Pilões	Rural	-	-	16	-
	Urbana	-	-	2	-
Pilõezinhos	Rural	-	-	8	-
	Urbana	-	-	2	1
Pirpirituba	Rural	-	-	7	-
	Urbana	-	-	3	3
Pitimbu	Rural	-	-	13	-
	Urbana	-	-	5	-
Pocinhos	Rural	-	-	23	-
	Urbana	-	-	8	-
Poço Dantas	Rural	-	-	10	-
	Urbana	-	-	1	-
Poço de José de Moura	Rural	-	-	8	-
	Urbana	-	-	1	-
Pombal	Urbana	-	-	5	4
Prata	Rural	-	-	4	-
	Urbana	-	-	1	-
Princesa Isabel	Rural	2	-	19	-
	Urbana	1	-	5	1
Puxinanã	Rural	-	-	17	-
	Urbana	-	-	1	-
Queimadas	Rural	-	-	50	-
	Urbana	-	-	5	12
Quixaba	Rural	-	-	7	-
	Urbana	-	-	1	-
Remígio	Rural	1	-	11	-
	Urbana	-	-	6	3
Riachão	Rural	-	-	4	-
	Urbana	-	-	3	-
Riachão do Bacamarte	Rural	-	-	6	-
	Urbana	-	-	1	2

ANUÁRIO ESTATÍSTICO DO ESTADO DA PARAÍBA - 2011

II - Características Demográficas e Sociais

2.2 - Qualidade de Vida

2.2.3 - Educação

2.2.3.1 - Educação Básica

2.2.3.1.2 - Educação Infantil

Tabela 01 - Estabelecimentos da educação infantil, segundo os municípios a localização e a rede administrativa - Paraíba - 2010

Município	Localização	Estabelecimentos			
		Estadual	Federal	Municipal	Privada
Riachão do Poço	Rural	-	-	6	-
	Urbana	-	-	1	-
Riacho de Santo Antônio	Rural	-	-	3	-
	Urbana	1	-	1	-
Riacho dos Cavalos	Rural	-	-	17	-
	Urbana	-	-	3	-
Rio Tinto	Rural	1	-	22	-
	Urbana	-	-	4	3
Salgadinho	Rural	-	-	6	-
	Urbana	-	-	1	-
Salgado de São Félix	Rural	-	-	17	1
	Urbana	-	-	2	1
Santa Cecília	Rural	-	-	22	-
	Urbana	-	-	1	-
Santa Cruz	Rural	-	-	8	-
	Urbana	-	-	1	1
Santa Helena	Rural	-	-	9	-
	Urbana	-	-	2	3
Santa Inês	Rural	-	-	12	-
	Urbana	-	-	2	1
Santa Luzia	Rural	-	-	5	-
	Urbana	2	-	5	2
Santa Rita	Rural	-	-	32	-
	Urbana	-	-	24	43
Santa Teresinha	Rural	-	-	13	-
	Urbana	-	-	2	2
Santana de Mangueira	Rural	-	-	16	-
	Urbana	-	-	2	-
Santana dos Garrotes	Rural	-	-	8	-
	Urbana	-	-	2	1
Joca Claudino(Santarém)	Rural	-	-	5	-
	Urbana	-	-	1	-
Santo André	Urbana	-	-	2	-
São Bentinho	Rural	-	-	2	-
	Urbana	-	-	2	-
São Bento	Rural	-	-	13	-
	Urbana	-	-	6	7
São Domingos	Rural	-	-	4	-
	Urbana	-	-	2	-
São Domingos do Cariri	Rural	-	-	9	-
	Urbana	1	-	1	-
São Francsico	Rural	-	-	2	-
	Urbana	-	-	1	-
São João do Caririr	Rural	-	-	8	-
	Urbana	-	-	3	-
São João do Rio do Peixe	Rural	-	-	21	-
	Urbana	-	-	2	4
São João do Tigre	Rural	-	-	7	-
	Urbana	-	-	2	-
São José de Lagoa Tapada	Rural	-	-	5	-
	Urbana	-	-	2	-
São José de Caiana	Rural	-	-	2	-
	Urbana	-	-	3	1
São José de Espinharas	Rural	-	-	13	-
	Urbana	-	-	2	-
São José de Piranhas	Rural	-	-	41	-
	Urbana	-	-	3	3
São José de Princesa	Rural	-	-	7	-
São José do Bonfim	Rural	-	-	8	-
	Urbana	-	-	1	-
São José do Brejo do Cruz	Rural	-	-	4	-
	Urbana	-	-	2	-

ANUÁRIO ESTATÍSTICO DO ESTADO DA PARAÍBA - 2011

II - Características Demográficas e Sociais

2.2 - Qualidade de Vida

2.2.3 - Educação

2.2.3.1 - Educação Básica

2.2.3.1.2 - Educação Infantil

Tabela 01 - Estabelecimentos da educação infantil, segundo os municípios a localização e a rede administrativa - Paraíba - 2010

Município	Localização	Estabelecimentos			
		Estadual	Federal	Municipal	Privada
São José do Sabugi	Rural	-	-	4	-
	Urbana	-	-	1	-
São José dos Cordeiros	Rural	-	-	13	-
	Urbana	-	-	1	1
São José dos Ramos	Rural	-	-	5	-
	Urbana	-	-	1	-
São Mamede	Rural	-	-	6	-
	Urbana	1	-	4	1
São Miguel de Taipu	Rural	-	-	11	-
	Urbana	-	-	1	-
São Sebastião de L. de Roça	Rural	-	-	16	-
	Urbana	1	-	1	-
São Sebastião do Umbuzeiro	Rural	-	-	4	-
	Urbana	-	-	2	-
Seridó	Rural	-	-	26	-
	Urbana	-	-	2	-
Sapé	Rural	-	-	22	2
	Urbana	-	-	17	15
Serra Branca	Rural	-	-	2	-
	Urbana	-	-	6	4
Serra da Raiz	Rural	-	-	6	-
	Urbana	-	-	2	-
Serra Grande	Urbana	-	-	2	-
Serra Redonda	Rural	-	-	16	-
	Urbana	-	-	3	-
Serraria	Rural	-	-	13	-
	Urbana	-	-	2	-
Sertãozinho	Rural	-	-	6	-
	Urbana	-	-	2	-
Sobrado	Rural	-	-	12	-
	Urbana	-	-	1	-
Solânea	Rural	-	-	29	-
	Urbana	-	-	9	7
Soledade	Rural	-	-	17	-
	Urbana	1	-	4	3
Sossêgo	Rural	-	-	6	-
	Urbana	-	-	2	-
Sousa	Rural	-	-	21	-
	Urbana	-	-	12	7
Sumé	Rural	-	-	9	-
	Urbana	-	-	5	2
Taperoá	Rural	2	-	27	-
	Urbana	2	-	7	3
Tavares	Rural	1	-	18	-
	Urbana	1	-	3	-
Teixeira	Rural	1	-	19	-
	Urbana	1	-	5	2
Tenório	Rural	-	-	8	-
	Urbana	-	-	1	-
Triunfo	Rural	-	-	18	-
	Urbana	-	-	3	-
Uiraúna	Rural	-	-	19	-
	Urbana	-	-	7	4
Umbuzeiro	Rural	5	-	20	-
	Urbana	1	-	2	1
Várzea	Rural	-	-	4	-
	Urbana	-	-	2	-
Vieirópolis	Rural	-	-	4	-
	Urbana	-	-	1	-
Vista Serrana	Rural	-	-	5	-
Zabelê	Urbana	-	-	1	-

Fonte: Secretaria de Estado da Educação e Cultura - Subgerência de Estatística

ANUÁRIO ESTATÍSTICO DO ESTADO DA PARAÍBA - 2011

II - Características Demográficas e Sociais

2.2 - Qualidade de Vida

2.2.3 - Educação

2.2.3.1 - Educação Básica

2.2.3.1.2 - Educação Infantil

Tabela 02 - Matrículas na educação infantil, segundo o município, localização e a dependência administrativa - Paraíba - 2010

Município	Localização	Matrículas			
		Estadual	Federal	Municipal	Privada
Total Geral : 121.590		**3.575**	**249**	**85.677**	**31.974**
Água Branca	Rural	1	-	142	-
	Urbana	-	-	235	-
Aguiar	Rural	-	-	137	-
	Urbana	-	-	93	9
Alagoa Grande	Rural	-	-	440	-
	Urbana	-	-	605	91
Alagoa Nova	Rural	9	-	312	-
	Urbana	-	-	285	61
Alagoinha	Rural	-	-	144	-
	Urbana	-	-	311	105
Alcantil	Rural	-	-	69	-
	Urbana	-	-	111	-
Algodão de Jandaíra	Rural	-	-	28	-
	Urbana	-	-	104	-
Alhandra	Rural	-	-	286	-
	Urbana	-	-	233	261
Amparo	Rural	-	-	45	-
	Urbana	-	-	71	-
Aparecida	Rural	-	-	84	-
	Urbana	-	-	56	57
Araçagi	Rural	-	-	357	-
	Urbana	-	-	166	71
Arara	Rural	-	-	61	-
	Urbana	-	-	272	49
Araruna	Rural	-	-	289	-
	Urbana	-	-	343	35
Areia	Rural	-	-	314	-
	Urbana	-	-	174	228
Areia de Baraúnas	Rural	-	-	11	-
	Urbana	-	-	14	-
Areial	Rural	-	-	67	-
	Urbana	-	-	234	36
Aroeiras	Rural	23	-	390	-
	Urbana	-	-	157	56
Assunção	Rural	-	-	38	-
	Urbana	-	-	142	11
Baia da Traição	Rural	-	-	297	-
	Urbana	-	-	183	18
Bananeiras	Rural	-	54	405	60
	Urbana	-	-	189	134
Baraúna	Rural	-	-	16	-
	Urbana	-	-	178	-
Barra de Santa Rosa	Rural	-	-	159	-
	Urbana	-	-	309	57
Barra de Santana	Rural	-	-	249	-
	Urbana	-	-	55	-
Barra de São Miguel	Rural	-	-	89	-
	Urbana	-	-	153	-
Bayeux	Urbana	-	-	1050	1643
Belém	Rural	-	-	88	-
	Urbana	-	-	317	197
Belém do Brejo do Cruz	Rural	-	-	26	-
	Urbana	-	-	150	81
Bernardino Batista	Rural	-	-	85	-
	Urbana	-	-	133	-

ANUÁRIO ESTATÍSTICO DO ESTADO DA PARAÍBA - 2011

II - Características Demográficas e Sociais

2.2 - Qualidade de Vida

2.2.3 - Educação

2.2.3.1 - Educação Básica

2.2.3.1.2 - Educação Infantil

Tabela 02 - Matrículas na educação infantil, segundo o município, localização e a dependência administrativa - Paraíba - 2010

Município	Localização	Matrículas			
		Estadual	Federal	Municipal	Privada
Boa Ventura	Rural	-	-	47	-
	Urbana	-	-	96	24
Boa Vista	Rural	-	-	84	-
	Urbana	-	-	84	-
Bom Jesus	Rural	-	-	46	-
	Urbana	-	-	23	-
Bom Sucesso	Rural	-	-	34	-
	Urbana	-	-	54	19
Bonito de Santa Fé	Rural	-	-	206	-
	Urbana	-	-	318	110
Boqueirão	Rural	-	-	148	-
	Urbana	-	-	174	191
Borborema	Rural	-	-	31	-
	Urbana	-	-	173	24
Brejo do Cruz	Rural	-	-	58	-
	Urbana	-	-	331	109
Brejo dos Santos	Rural	-	-	43	-
	Urbana	-	-	156	23
Caaporã	Rural	-	-	234	-
	Urbana	-	-	369	216
Cabaceiras	Rural	-	-	33	-
	Urbana	-	-	85	-
Cabedelo	Urbana	-	-	1071	486
Cachoeira dos Indios	Rural	-	-	221	-
	Urbana	-	-	98	34
Cacimba de Areia	Rural	-	-	16	-
	Urbana	-	-	110	-
Cacimba de Dentro	Rural	37	-	212	-
		-	-	269	113
Cacimbas	Rural	-	-	155	-
	Urbana	-	-	183	-
Caiçara	Rural	-	-	68	-
	Urbana	-	-	285	41
Cajazeiras	Rural	-	-	216	3
	Urbana	-	-	927	935
Cajazeirinhas	Rural	-	-	29	-
	Urbana	-	-	144	-
Caldas Brandão	Rural	-	-	26	-
	Urbana	-	-	87	50
Camalaú	Rural	-	-	117	-
	Urbana	-	-	177	-
Campina Grande	Rural	-	-	736	-
	Urbana	764	108	4836	6233
Tacima(Campo de Santana)	Rural	-	-	186	-
	Urbana	-	-	201	-
Capim	Rural	-	-	84	-
	Urbana	-	-	115	18
Caraúbas	Rural	-	-	70	-
	Urbana	-	-	101	-
Carrapateira	Rural	-	-	31	-
	Urbana	-	-	70	-
Casserengue	Rural	-	-	99	-
	Urbana	-	-	125	-
Catingueira	Rural	7	-	16	-
	Urbana	43	-	51	-
Catolé do Rocha	Rural	-	-	273	-
	Urbana	-	-	509	203

ANUÁRIO ESTATÍSTICO DO ESTADO DA PARAÍBA - 2011

II - Características Demográficas e Sociais

2.2 - Qualidade de Vida

2.2.3 - Educação

2.2.3.1 - Educação Básica

2.2.3.1.2 - Educação Infantil

Tabela 02 - Matrículas na educação infantil, segundo o município, localização e a dependência administrativa - Paraíba - 2010

Município	Localização	Matrículas			
		Estadual	Federal	Municipal	Privada
Caturité	Rural	-	-	80	-
	Urbana	-	-	63	12
Conceição	Rural	-	-	195	-
	Urbana	-	-	206	138
Condado	Rural	1	-	75	-
	Urbana	58	-	119	-
Conde	Rural	-	-	320	-
	Urbana	-	-	259	256
Congo	Rural	-	-	52	-
	Urbana	-	-	134	48
Coremas	Rural	-	-	166	-
	Urbana	-	-	46	34
Coxixola	Rural	-	-	21	-
	Urbana	-	-	31	-
Cruz do Espírito Santo	Rural	-	-	265	-
	Urbana	-	-	157	126
Cubati	Rural	-	-	33	-
	Urbana	-	-	216	-
Cuité	Rural	-	-	205	-
	Urbana	-	-	351	66
Cuité de Mamanguape	Rural	-	-	158	-
	Urbana	-	-	114	-
Cuitegi	Rural	-	-	73	-
	Urbana	-	-	180	-
Curral de Cima	Rural	-	-	97	-
	Urbana	-	-	27	-
Curral Velho	Rural	-	-	19	-
	Urbana	-	-	129	-
Damião	Rural	-	-	70	-
	Urbana	-	-	117	-
Desterro	Rural	-	-	113	-
	Urbana	-	-	302	-
Diamante	Rural	-	-	102	-
	Urbana	-	-	197	23
Dona Inês	Rural	-	-	49	-
	Urbana	-	-	165	38
Duas Estradas	Rural	-	-	23	-
	Urbana	-	-	148	31
Emas	Rural	-	-	10	-
	Urbana	-	-	105	7
Esperança	Rural	-	-	256	-
	Urbana	-	-	495	193
Fagundes	Rural	-	-	231	-
	Urbana	-	-	213	-
Frei Martinho	Rural	-	-	22	-
	Urbana	-	-	92	-
Gado Bravo	Rural	12	-	176	-
	Urbana	-	-	36	-
Guarabira	Rural	-	-	372	-
	Urbana	61	-	794	1090
Gurinhém	Rural	-	-	195	-
	Urbana	-	-	155	112
Gurjão	Rural	-	-	16	-
	Urbana	-	-	151	-
Ibiara	Rural	-	-	92	-
	Urbana	49	-	55	20
Igaracy	Rural	-	-	47	-
	Urbana	-	-	195	18

ANUÁRIO ESTATÍSTICO DO ESTADO DA PARAÍBA - 2011

II - Características Demográficas e Sociais

2.2 - Qualidade de Vida

2.2.3 - Educação

2.2.3.1 - Educação Básica

2.2.3.1.2 - Educação Infantil

Tabela 02 - Matrículas na educação infantil, segundo o município, localização e a dependência administrativa - Paraíba - 2010

Município	Localização	Matrículas			
		Estadual	Federal	Municipal	Privada
Imaculada	Rural	-	-	157	-
	Urbana	-	-	162	-
Ingá	Rural	-	-	225	-
	Urbana	-	-	285	96
Itabaiana	Rural	-	-	198	-
	Urbana	-	-	362	304
Itaporanga	Rural	-	-	104	-
	Urbana	-	-	245	441
Itapororoca	Rural	-	-	184	-
	Urbana	-	-	123	311
Itatuba	Rural	1	-	149	-
	Urbana	36	-	195	55
Jacaraú	Rural	-	-	265	-
	Urbana	-	-	268	29
Jericó	Rural	-	-	90	-
	Urbana	-	-	179	52
João Pessoa	Urbana	1902	87	5395	7120
Juarez Távora	Rural	-	-	83	-
	Urbana	-	-	228	41
Juazeirinho	Rural	-	-	258	-
	Urbana	-	-	243	101
Junco do Seridó	Rural	-	-	66	-
	Urbana	-	-	67	85
Juripiranga	Rural	-	-	21	-
	Urbana	-	-	310	189
Juru	Rural	-	-	159	-
	Urbana	40	-	110	-
Lagoa	Rural	-	-	67	-
	Urbana	-	-	133	-
Lagoa de Dentro	Rural	-	-	120	-
	Urbana	-	-	123	18
Lagoa Seca	Rural	-	-	481	42
	Urbana	-	-	275	191
Lastro	Rural	-	-	50	-
	Urbana	-	-	72	-
Livramento	Rural	-	-	111	-
	Urbana	-	-	207	-
Logradouro	Rural	-	-	35	-
	Urbana	-	-	116	-
Lucena	Rural	-	-	94	-
	Urbana	-	-	350	152
Mãe d´Água	Rural	-	-	5	-
	Urbana	-	-	126	-
Malta	Rural	-	-	21	-
	Urbana	-	-	127	47
Mamanguape	Rural	-	-	442	21
	Urbana	-	-	581	368
Manaíra	Rural	-	-	198	-
	Urbana	-	-	235	-
Marcação	Rural	40	-	286	-
	Urbana	-	-	84	10
Mari	Rural	-	-	88	-
	Urbana	-	-	468	177
Marizópolis	Rural	-	-	17	-
	Urbana	-	-	170	11
Massaranduba	Rural	-	-	231	-
	Urbana	-	-	183	35

ANUÁRIO ESTATÍSTICO DO ESTADO DA PARAÍBA - 2011

II - Características Demográficas e Sociais

2.2 - Qualidade de Vida

2.2.3 - Educação

2.2.3.1 - Educação Básica

2.2.3.1.2 - Educação Infantil

Tabela 02 - Matrículas na educação infantil, segundo o município, localização e a dependência administrativa - Paraíba - 2010

Município	Localização	Matrículas			
		Estadual	Federal	Municipal	Privada
Mataraca	Rural	-	-	61	-
	Urbana	-	-	317	-
Matinhas	Rural	19	-	93	-
	Urbana	-	-	27	-
Mato Grosso	Rural	-	-	42	-
	Urbana	-	-	20	17
Maturéia	Rural	-	-	65	-
	Urbana	-	-	151	24
Mogeiro	Rural	-	-	236	-
	Urbana	-	-	123	77
Montadas	Rural	-	-	70	-
	Urbana	30	-	109	327
Monte Horebe	Rural	-	-	62	-
	Urbana	-	-	74	-
Monteiro	Rural	-	-	240	-
	Urbana	-	-	441	-
Mulungu	Rural	-	-	117	-
	Urbana	-	-	193	-
Natuba	Rural	-	-	262	-
	Urbana	-	-	92	91
Nazarezinho	Rural	-	-	80	-
	Urbana	-	-	126	-
Nova Floresta	Rural	-	-	21	-
	Urbana	-	-	344	38
Nova Olinda	Rural	-	-	43	-
	Urbana	-	-	72	-
Nova Palmeira	Rural	-	-	16	-
	Urbana	-	-	163	-
Olho d´Água	Rural	-	-	98	-
	Urbana	-	-	77	-
Olivedos	Rural	-	-	50	-
	Urbana	-	-	63	-
Ouro Velho	Rural	-	-	16	-
	Urbana	-	-	127	-
Parari	Rural	-	-	17	-
	Urbana	-	-	46	-
Passagem	Rural	-	-	27	-
	Urbana	-	-	30	-
Patos	Rural	-	-	168	-
	Urbana	-	-	1778	1269
Paulista	Rural	-	-	158	-
	Urbana	-	-	131	97
Pedra Branca	Rural	-	-	27	-
	Urbana	-	-	124	7
Pedra Lavrada	Rural	-	-	125	-
	Urbana	-	-	243	-
Pedras de Fogo	Rural	-	-	438	-
	Urbana	-	-	696	81
Pedro Régis	Rural	-	-	110	-
	Urbana	-	-	85	-
Piancó	Rural	-	-	151	-
	Urbana	-	-	332	133
Picuí	Rural	-	-	186	-
	Urbana	-	-	494	111
Pilar	Rural	-	-	57	-
	Urbana	-	-	286	112
Pilões	Rural	-	-	130	-
	Urbana	-	-	183	-

ANUÁRIO ESTATÍSTICO DO ESTADO DA PARAÍBA - 2011

II - Características Demográficas e Sociais

2.2 - Qualidade de Vida

2.2.3 - Educação

2.2.3.1 - Educação Básica

2.2.3.1.2 - Educação Infantil

Tabela 02 - Matrículas na educação infantil, segundo o município, localização e a dependência administrativa - Paraíba - 2010

Município	Localização	Matrículas			
		Estadual	Federal	Municipal	Privada
Pilõezinhos	Rural	-	-	76	-
	Urbana	-	-	86	21
Pirpirituba	Rural	-	-	63	-
	Urbana	-	-	204	93
Pitimbu	Rural	-	-	389	-
	Urbana	-	-	267	-
Pocinhos	Rural	-	-	216	-
	Urbana	-	-	469	-
Poço Dantas	Rural	-	-	98	-
	Urbana	-	-	85	-
Poço de José de Moura	Rural	-	-	48	-
	Urbana	-	-	88	-
Pombal	Rural	-	-		-
	Urbana	-	-	473	441
Prata	Rural	-	-	27	-
	Urbana	-	-	140	-
Princesa Isabel	Rural	6	-	158	-
	Urbana	19	-	609	30
Puxinanã	Rural	-	-	274	-
	Urbana	-	-	158	-
Queimadas	Rural	-	-	862	-
	Urbana	-	-	366	347
Quixaba	Rural	-	-	31	-
	Urbana	-	-	55	-
Remígio	Rural	2	-	141	-
	Urbana	-	-	394	167
Riachão	Rural	-	-	46	-
	Urbana	-	-	130	-
Riachão do Bacamarte	Rural	-	-	63	-
	Urbana	-	-	34	52
Riachão do Poço	Rural	-	-	118	-
	Urbana	-	-	28	-
Riacho de Santo Antônio	Rural	-	-	21	-
	Urbana	12	-	97	-
Riacho dos Cavalos	Rural	-	-	80	-
	Urbana	-	-	153	-
Rio Tinto	Rural	32	-	466	-
	Urbana	-	-	413	61
Salgadinho	Rural	-	-	136	-
	Urbana	-	-	53	-
Salgado de São Félix	Rural	-	-	407	73
	Urbana	-	-	76	29
Santa Cecília	Rural	-	-	157	-
	Urbana	-	-	48	-
Santa Cruz	Rural	-	-	71	-
	Urbana	-	-	129	14
Santa Helena	Rural	-	-	99	-
	Urbana	-	-	97	28
Santa Inês	Rural	-	-	30	-
	Urbana	-	-	102	5
Santa Luzia	Rural	-	-	29	-
	Urbana	55	-	368	152
Santa Rita	Rural	-	-	832	-
	Urbana	-	-	1427	1590
Santa Teresinha	Rural	-	-	56	-
	Urbana	-	-	112	24
Santana de Mangueira	Rural	-	-	53	-
	Urbana	-	-	103	-

ANUÁRIO ESTATÍSTICO DO ESTADO DA PARAÍBA - 2011

II - Características Demográficas e Sociais

2.2 - Qualidade de Vida

2.2.3 - Educação

2.2.3.1 - Educação Básica

2.2.3.1.2 - Educação Infantil

Tabela 02 - Matrículas na educação infantil, segundo o município, localização e a dependência administrativa - Paraíba - 2010

Município	Localização	Matrículas			
		Estadual	Federal	Municipal	Privada
Santana dos Garrotes	Rural	-	-	153	-
	Urbana	-	-	130	40
Joca Claludino(Santarém)	Rural	-	-	49	-
	Urbana	-	-	169	-
Santo André	Urbana	-	-	98	-
São Bentinho	Rural	-	-	9	-
	Urbana	-	-	199	-
São Bento	Rural	-	-	177	-
	Urbana	-	-	450	274
São Domingos	Rural	-	-	31	-
	Urbana	-	-	75	-
São Domingos do Cariri	Urbana	10	-	51	-
		-	-	43	-
São Francsico	Rural	-	-	56	-
	Urbana	-	-	84	-
São João do Caririr	Rural	-	-	23	-
	Urbana	-	-	105	-
São João do Rio do Peixe	Rural	-	-	272	-
	Urbana	-	-	223	141
São João do Tigre	Rural	-	-	73	-
	Urbana	-	-	111	-
São José de Lagoa Tapada	Rural	-	-	27	-
	Urbana	-	-	188	-
São José de Caiana	Rural	-	-	33	-
	Urbana	-	-	110	48
São José de Espinharas	Rural	-	-	47	-
	Urbana	-	-	87	-
São José de Piranhas	Rural	-	-	241	-
	Urbana	-	-	166	100
São José de Princesa	Rural	-	-	103	-
		-	-	-	-
São José do Bonfim	Rural	-	-	39	-
	Urbana	-	-	82	-
São José do Brejo do Cruz	Rural	-	-	16	-
	Urbana	-	-	84	-
São José do Sabugi	Rural	-	-	40	-
	Urbana	-	-	111	-
São José dos Cordeiros	Rural	-	-	40	-
	Urbana	-	-	47	7
São José dos Ramos	Rural	-	-	119	-
	Urbana	-	-	92	-
São Mamede	Rural	-	-	24	-
	Urbana	27	-	337	32
São Miguel de Taipu	Rural	-	-	125	-
	Urbana	-	-	108	-
São Sebastião de L. de Roça	Rural	-	-	185	-
	Urbana	15	-	89	-
São Sebastião do Umbuzeiro	Rural	-	-	18	-
	Urbana	-	-	138	-
São Vicente do Seridó	Rural	-	-	215	-
	Urbana	-	-	203	-
Sapé	Rural	-	-	375	26
	Urbana	-	-	645	412
Serra Branca	Rural	-	-	30	-
	Urbana	-	-	196	94
Serra da Raiz	Rural	-	-	36	-
	Urbana	-	-	75	-

ANUÁRIO ESTATÍSTICO DO ESTADO DA PARAÍBA - 2011

II - Características Demográficas e Sociais

2.2 - Qualidade de Vida

2.2.3 - Educação

2.2.3.1 - Educação Básica

2.2.3.1.2 - Educação Infantil

Tabela 02 - Matrículas na educação infantil, segundo o município, localização e a dependência administrativa - Paraíba - 2010

Município	Localização	Matrículas			
		Estadual	Federal	Municipal	Privada
Serra Grande	Rural	-	-	-	-
	Urbana	-	-	121	-
Serra Redonda	Rural	-	-	89	-
	Urbana	-	-	97	-
Serraria	Rural	-	-	70	-
	Urbana	-	-	93	-
Sertãozinho	Rural	-	-	44	-
	Urbana	-	-	125	-
Sobrado	Rural	-	-	167	-
	Urbana	-	-	42	-
Solânea	Rural	-	-	230	-
	Urbana	-	-	481	151
Soledade	Rural	-	-	60	-
	Urbana	30	-	293	94
Sossêgo	Rural	-	-	37	-
	Urbana	-	-	125	-
Sousa	Rural	-	-	242	-
	Urbana	-	-	1002	217
Sumé	Rural	-	-	58	-
	Urbana	-	-	316	131
Taperoá	Rural	4	-	123	-
	Urbana	31	-	314	148
Tavares	Rural	9	-	193	-
	Urbana	72	-	282	-
Teixeira	Rural	25	-	178	-
	Urbana	18	-	330	122
Tenório	Rural	-	-	28	-
	Urbana	-	-	60	-
Triunfo	Rural	-	-	142	-
	Urbana	-	-	197	-
Uiraúna	Rural	-	-	92	-
	Urbana	-	-	207	152
Umbuzeiro	Rural	27	-	149	-
	Urbana	48	-	118	74
Várzea	Rural	18	-	18	-
	Urbana	101	-	101	-
Vieirópolis	Rural	115	-	115	-
	Urbana	61	-	61	-
Vista Serrana	Rural	112	-	112	-
Zabelê	Urbana	85	-	85	-
	Urbana	97	-	97	-

Fonte: Secretaria de Estado da Educação e Cultura - Subgerência de Estatística

ANUÁRIO ESTATÍSTICO DO ESTADO DA PARAÍBA - 2011

II - Características demográficas e Sociais

2.2 - Qualidade de Vida

2.2.3 - Educação

2.2.3.1 - Educação Básica

2.2.3.1.3 - Educação Fundamental

Tabela 01 - Número de estabelecimentos de ensino fundamental, por localização e dependência administrativa - Paraíba - 2010

Município	Localização	Estabelecimentos			
		Estadual	Federal	Municipal	Privada
Água Branca	Rural	4	-	23	-
	Urbana	1	-	2	-
Aguiar	Rural	6	-	26	-
	Urbana	2	-	4	-
Alagoa Grande	Rural		-	31	-
	Urbana	4	-	7	2
Alagoa Nova	Rural	4	-	36	-
	Urbana	2	-	7	2
Alagoinha	Rural	-	-	15	-
	Urbana	2	-	4	2
Alcantil	Rural	-	-	7	-
	Urbana	1	-	2	-
Algodão de Jandaira	Rural		-	9	-
	Urbana	-	-	2	-
Alhandra	Rural		-	15	-
	Urbana	3	-	3	5
Amparo	Rural	-	-	4	-
	Urbana		-	1	-
Aparecida	Rural	1	-	12	-
	Urbana	1	-	3	2
Araçagi	Rural		-	31	-
	Urbana	1	-	3	2
Arara	Rural	1	-	9	-
	Urbana	2	-	5	1
Araruna	Rural	2	-	24	-
	Urbana	2	-	6	1
Areia	Rural	1	-	25	-
	Urbana	4	-	3	8
Areia de Baraúnas	Rural	-	-	10	-
	Urbana	-	-	2	-
Areial	Rural	-	-	3	-
	Urbana	2	-	3	-
Aroeiras	Rural	7	-	55	-
	Urbana	2	-	5	2
Assunção	Rural	-	-	6	-
	Urbana	2	-	1	1
Baía da Traição	Rural	2	-	10	1
	Urbana	1	-	1	1
Bananeiras	Rural	-	-	38	2
	Urbana	2	-	3	4
Baraúna	Rural		-	2	-
	Urbana	1	-	1	-
Barra de Santa Rosa	Rural	1	-	16	-
	Urbana	2	-	7	1
Barra de Santana	Rural	-	-	33	-
	Urbana	3	-	2	-
Barra de São Miguel	Rural		-	5	-
	Urbana	1	-	1	-
Bayeux	Urbana	15	-	27	30
Belém	Rural		-	13	-
	Urbana	3	-	6	4
Belém do Brejo do Cruz	Rural	1	-	8	-
	Urbana	2	-	3	2
Bernardino Batista	Rural	-	-	10	-
	Urbana	-	-	2	-
Boa Ventura	Rural	-	-	14	-
	Urbana	2	-	2	1
Boa Vista	Rural	-	-	10	-
	Urbana	1	-	2	-
Bom Jesus	Rural	-	-	7	-
	Urbana	1	-	1	-
Bom Sucesso	Rural	2	-	5	-
	Urbana	2	-	1	1
Bonito de Santa Fé	Rural	-	-	23	-
	Urbana	2	-	3	2

ANUÁRIO ESTATÍSTICO DO ESTADO DA PARAÍBA - 2011

II - Características demográficas e Sociais

2.2 - Qualidade de Vida

2.2.3 - Educação

2.2.3.1 - Educação Básica

2.2.3.1.3 - Educação Fundamental

Tabela 01 - Número de estabelecimentos de ensino Fundamental, por localização e dependência administrativa Paraíba - 2010

Município	Localização	Estabelecimentos			
		Estadual	Federal	Municipal	Privada
Boqueirão	Rural	1	-	20	-
	Urbana	4	-	6	3
Borborema	Rural	-	-	2	-
	Urbana	2	-	4	1
Brejo do Cruz	Rural	-	-	13	-
	Urbana	2	-	5	1
Brejo dos Santos	Rural	-	-	6	-
	Urbana	1	-	3	1
Caaporã	Rural	1	-	11	-
	Urbana	1	-	7	3
Cabaceiras	Rural	3	-	3	-
	Urbana	1	-	2	-
Cabedelo	Urbana	11	-	19	5
Cachoeira dos Indios	Rural	2	-	20	-
	Urbana	2	-	1	1
Cacimba de Areia	Rural	-	-	7	-
	Urbana	-	-	1	-
Cacimba de Dentro	Rural	-	-	29	-
	Urbana	3	-	5	3
Cacimbas	Rural		-	10	-
	Urbana	1	-	1	-
Caiçara	Rural	-	-	9	-
	Urbana	2	-	5	2
Cajazeiras	Rural	15	-	19	1
	Urbana	15	-	13	24
Cajazeirinhas	Rural		-	11	-
	Urbana	-	-	1	-
Caldas Brandão	Rural	2	-	6	-
	Urbana	-	-	3	3
Camalaú	Rural	-	-	14	-
	Urbana	1	-	1	-
Campina Grande	Rural	10	-	37	-
	Urbana	44	-	86	134
Capim	Rural		-	1	-
	Urbana	1	-	4	1
Caraúbas	Rural	-	-	13	-
	Urbana	1	-	1	-
Carrapateira	Rural	1	-	1	-
	Urbana	-	-	2	-
Casserengue	Rural		-	9	-
	Urbana	2	-	2	-
Catingueira	Rural	3	-	7	-
	Urbana	1	-	2	-
Catolé do Rocha	Rural	7	-	19	-
	Urbana	4	-	5	6
Caturité	Rural	1	-	3	-
	Urbana	1	-	2	1
Conceição	Rural	9	-	50	-
	Urbana	6	-	4	2
Condado	Rural	1	-	14	-
	Urbana	2	-	1	-
Conde	Rural	-	-	19	-
	Urbana	3	-	3	5
Congo	Rural	-	-	8	-
	Urbana	1	-	1	1
Coremas	Rural	1	-	19	-
	Urbana	5	-	2	2
Coxixola	Rural	-	-	8	-
	Urbana	1	-	1	-
Cruz do Espirito Santo	Rural	6	-	14	-
	Urbana	2	-	3	2
Cubati	Rural	-	-	15	-
	Urbana	2	-	6	-
Cuité	Rural	-	-	26	-
	Urbana	3	-	5	3

ANUÁRIO ESTATÍSTICO DO ESTADO DA PARAÍBA - 2011

II - Características demográficas e Sociais

2.2 - Qualidade de Vida

2.2.3 - Educação

2.2.3.1 - Educação Básica

2.2.3.1.3 - Educação Fundamental

Tabela 01 - Número de estabelecimentos de ensino Fundamental, por localização e dependência administrativa Paraíba - 2010

Município	Localização	Estabelecimentos			
		Estadual	Federal	Municipal	Privada
Cuité de Mamanguape	Rural	-	-	14	-
	Urbana	1	-	2	-
Cuitegi	Rural	-	-	6	-
	Urbana	2	-	7	-
Curral de Cima	Rural	1	-	14	-
	Urbana	-	-	1	-
Curral Velho	Rural	-	-	2	-
	Urbana	1	-	2	-
Damião	Rural	-	-	7	-
	Urbana	-	-	1	-
Desterro	Rural	-	-	11	-
	Urbana	2	-	1	-
Diamante	Rural	2	-	12	-
	Urbana	2	-	3	1
Dona Inês	Rural	-	-	19	-
	Urbana	2	-	4	2
Duas Estradas	Rural	-	-	4	-
	Urbana	1	-	3	1
Emas	Rural	-	-	4	-
	Urbana	2	-	1	1
Esperança	Rural	-	-	18	-
	Urbana	3	-	8	6
Fagundes	Rural	1	-	29	-
	Urbana	2	-	4	-
Frei Martinho	Rural	-	-	3	-
	Urbana	2	-	1	-
Gado Bravo	Rural	4	-	36	-
	Urbana	1	-	2	-
Guarabira	Rural	5	-	17	-
	Urbana	9	-	16	19
Gurinhém	Rural	2	-	19	-
	Urbana	1	-	4	3
Gurjão	Rural	-	-	4	-
	Urbana	2	-	2	-
Ibiara	Rural	3	-	12	-
	Urbana	3	-	3	1
Igaracy	Rural	-	-	18	-
	Urbana	1	-	2	1
Imaculada	Rural	-	-	25	-
	Urbana	3	-	3	-
Ingá	Rural	1	-	23	-
	Urbana	3	-	7	4
Itabaiana	Rural	2	-	13	-
	Urbana	5	-	8	5
Itaporanga	Rural	6	-	10	-
	Urbana	7	-	3	7
Itapororoca	Rural	1	-	22	-
	Urbana	2	-	5	10
Itatuba	Rural	2	-	18	-
	Urbana	2	-	2	1
Jacaraú	Rural	-	-	19	-
	Urbana	2	-	3	1
Jericó	Rural	1	-	14	-
	Urbana	1	-	3	2
João Pessoa	Urbana	110	1	91	154
Juarez Távora	Rural	1	-	7	-
	Urbana	1	-	5	1
Juazeirinho	Rural	-	-	31	-
	Urbana	3	-	4	3
Junco do Seridó	Rural	-	-	7	-
	Urbana	1	-	1	2
Juripiranga	Rural	-	-	3	-
	Urbana	2	-	5	4

ANUÁRIO ESTATÍSTICO DO ESTADO DA PARAÍBA - 2011

II - Características demográficas e Sociais

2.2 - Qualidade de Vida

2.2.3 - Educação

2.2.3.1 - Educação Básica

2.2.3.1.3 - Educação Fundamental

Tabela 01 - Número de estabelecimentos de ensino Fundamental, por localização e dependência administrativa Paraíba - 2010

Município	Localização	Estabelecimentos			
		Estadual	Federal	Municipal	Privada
Juru	Rural	-	-	25	-
	Urbana	2	-	1	-
Lagoa	Rural	1	-	14	-
	Urbana	2	-	2	-
Lagoa de Dentro	Rural	-	-	12	-
	Urbana	2	-	3	1
Lagoa Seca	Rural	-	-	27	-
	Urbana	1	-	4	6
Lastro	Rural	2	-	9	-
	Urbana	1	-	1	-
Livramento	Rural	-	-	20	-
	Urbana	2	-	2	-
Logradouro	Rural	1	-	2	-
	Urbana	1	-	1	-
Lucena	Rural	-	-	4	-
	Urbana	1	-	8	3
Mãe d'Água	Rural	-	-	10	-
	Urbana	1	-	3	-
Malta	Rural	-	-	6	-
	Urbana	1	-	4	-
Mamanguape	Rural	3	-	27	1
	Urbana	4	-	12	9
Manaíra	Rural	-	-	37	-
	Urbana	4	-	2	-
Marcacão	Rural	4	-	9	-
	Urbana	-	-	2	1
Mari	Rural	-	-	10	-
	Urbana	3	-	14	6
Marizópolis	Rural	-	-	4	-
	Urbana	1	-	3	1
Massaranduba	Rural	-	-	28	-
	Urbana	2	-	4	1
Mataraca	Rural	-	-	4	-
	Urbana	1	-	2	-
Matinhas	Rural	1	-	12	-
	Urbana	1	-	1	-
Mato Grosso	Rural	-	-	6	-
	Urbana	1	-	1	1
Maturéia	Rural	-	-	8	-
	Urbana	1	-	2	1
Mogeiro	Rural	1	-	22	-
	Urbana	2	-	2	2
Montadas	Rural	-	-	5	-
	Urbana	1	-	3	-
Monte Horebe	Rural	-	-	5	-
	Urbana	2	-	1	-
Monteiro	Rural	2	-	15	-
	Urbana	4	-	5	4
Mulungu	Rural	4	-	15	-
	Urbana	2	-	2	-
Natuba	Rural	1	-	23	-
	Urbana	3	-	3	-
Nazarezinho	Rural	-	-	16	-
	Urbana	2	-	2	-
Nova Floresta	Rural	-	-	5	-
	Urbana	3	-	5	2
Nova Olinda	Rural	1	-	5	-
	Urbana	1	-	2	-
Nova Palmeira	Rural	-	-	6	-
	Urbana	2	-	1	-

ANUÁRIO ESTATÍSTICO DO ESTADO DA PARAÍBA - 2011

II - Características demográficas e Sociais

2.2 - Qualidade de Vida

2.2.3 - Educação

2.2.3.1 - Educação Básica

2.2.3.1.3 - Educação Fundamental

Tabela 01 - Número de estabelecimentos de ensino Fundamental, por localização e dependência administrativa Paraíba - 2010

Município	Localização	Estabelecimentos			
		Estadual	Federal	Municipal	Privada
Olho d'Água	Rural	3	-	18	-
	Urbana	2	-	3	-
Olivedos	Rural	1	-	13	-
	Urbana	-	-	2	-
Ouro Velho	Rural	-	-	2	-
	Urbana	2	-	1	-
Parari	Rural	-	-	11	-
	Urbana	1	-	1	-
Passagem	Rural	-	-	3	-
	Urbana	-	-	2	-
Patos	Rural	-	-	15	-
	Urbana	14	-	38	29
Paulista	Rural	-	-	17	-
	Urbana	1	-	2	3
Pedra Branca	Rural	-	-	12	-
	Urbana	2	-	1	1
Pedra Lavrada	Rural	-	-	19	-
	Urbana	1	-	1	-
Pedras de Fogo	Rural	1	-	26	-
	Urbana	3	-	4	2
Pedro Régis	Rural	-	-	8	-
	Urbana	1	-	1	-
Piancó	Rural	7	-	17	-
	Urbana	7	-	4	5
Picuí	Rural	-	-	20	-
	Urbana	2	-	7	2
Pilar	Rural	1	-	5	-
	Urbana	2	-	5	2
Pilões	Rural	1	-	16	-
	Urbana	2	-	3	-
Pilõezinhos	Rural	-	-	9	-
	Urbana	1	-	3	-
Pirpirituba	Rural	-	-	10	-
	Urbana	2	-	3	3
Pitimbu	Rural	1	-	17	-
	Urbana	1	-	3	-
Pocinhos	Rural	-	-	23	-
	Urbana	1	-	8	-
Poço Dantas	Rural	1	-	10	-
	Urbana	-	-	1	-
Poço de José de Moura	Rural	4	-	8	-
	Urbana	1	-	1	-
Pombal	Rural	12	-	21	-
	Urbana	6	-	8	4
Prata	Rural	-	-	3	-
	Urbana	2	-	1	-
Princesa Isabel	Rural	3	-	19	-
	Urbana	4	-	3	1
Puxinanã	Rural	1	-	17	-
	Urbana	2	-	3	-
Queimadas	Rural	5	-	54	-
	Urbana	2	-	5	12
Quixaba	Rural	-	-	9	-
	Urbana	-	-	1	-
Remigio	Rural	1	-	14	-
	Urbana	3	-	7	3
Riachão	Rural	-	-	4	-
	Urbana	1	-	1	-
Riachão do Bacamarte	Rural	1	-	6	-
	Urbana	1	-	2	2
Riachão do Poço	Rural	1	-	6	-
	Urbana	1	-	1	-
Riacho de Santo Antonio	Rural	1	-	4	-
	Urbana	2	-	1	-
Riacho dos Cavalos	Rural	2	-	18	-
	Urbana	1	-	2	-

ANUÁRIO ESTATÍSTICO DO ESTADO DA PARAÍBA - 2011

II - Características demográficas e Sociais

2.2 - Qualidade de Vida

2.2.3 - Educação

2.2.3.1 - Educação Básica

2.2.3.1.3 - Educação Fundamental

Tabela 01 - Número de estabelecimentos de ensino Fundamental, por localização e dependência administrativa Paraíba - 2010

Município	Localização	Estabelecimentos			
		Estadual	Federal	Municipal	Privada
Rio Tinto	Rural	1	-	22	-
	Urbana	4	-	4	3
Salgadinho	Rural	1	-	7	-
	Urbana	-	-	1	-
Salgado de São Félix	Rural	5	-	15	1
	Urbana	1	-	2	1
Santa Cecilia	Rural	-	-	22	-
	Urbana	1	-	1	-
Santa Cruz	Rural	2	-	8	-
	Urbana	2	-	1	-
Santa Helena	Rural	2	-	8	-
	Urbana	2	-	3	1
Santa Inês	Rural	-	-	14	-
	Urbana	1	-	1	-
Santa Luzia	Rural	-	-	5	-
	Urbana	4	-	5	2
Santa Rita	Rural	2	-	31	-
	Urbana	16	-	23	46
Santa Teresinha	Rural	-	-	14	-
	Urbana	1	-	1	2
Santana de Mangueira	Rural	-	-	27	-
	Urbana	1	-	2	-
Santana dos Garrotes	Rural	2	-	9	-
	Urbana	2	-	1	1
Joca Claudino(Santarém)	Rural	-	-	5	-
	Urbana	-	-	1	-
Santo André	Urbana	1	-	1	-
São Bentinho	Rural	-	-	2	-
	Urbana	1	-	1	-
São Bento	Rural	-	-	15	-
	Urbana	4	-	7	7
São Domingos de Pombal	Rural	-	-	4	-
	Urbana	-	-	1	-
São Domingos do Cariri	Rural	-	-	9	-
	Urbana	1	-	2	-
São Francisco	Rural	2	-	2	-
	Urbana	1	-	2	-
São João do Cariri	Rural	-	-	10	-
	Urbana	3	-	1	-
São João do Rio do Peixe	Rural	18	-	21	-
	Urbana	4	-	2	3
São João do Tigre	Rural	2	-	8	-
	Urbana	1	-	1	-
São José da Lagoa Tapada	Rural	-	-	10	-
	Urbana	2	-	3	-
São José de Caiana	Rural	-	-	26	-
	Urbana	2	-	2	-
São José de Espinharas	Rural	-	-	16	-
	Urbana	2	-	1	1
São José de Piranhas	Rural	8	-	42	-
	Urbana	6	-	3	3
São José de Princesa	Rural	-	-	7	-
	Urbana	1	-		-
São José do Bonfim	Rural	-	-	12	-
	Urbana	-	-	1	-
São José do Brejo do Cruz	Rural	-	-	4	-
	Urbana	-	-	1	-
São José do Sabugi	Rural	-	-	4	-
	Urbana	1	-	1	-
São José dos Cordeiros	Rural	-	-	14	-
	Urbana	1	-	1	-
São José dos Ramos	Rural	-	-	5	-
	Urbana	1	-	2	-

ANUÁRIO ESTATÍSTICO DO ESTADO DA PARAÍBA - 2011

II - Características demográficas e Sociais

2.2 - Qualidade de Vida

2.2.3 - Educação

2.2.3.1 - Educação Básica

2.2.3.1.3 - Educação Fundamental

Tabela 01 - Número de estabelecimentos de ensino Fundamental, por localização e dependência administrativa Paraíba - 2010

Município	Localização	Estabelecimentos			
		Estadual	Federal	Municipal	Privada
São Mamede	Rural	-	-	6	-
	Urbana	2	-	4	-
São Miguel de Taipu	Rural	1	-	11	-
	Urbana	1	-	1	-
São Sebastião de Lagoa de Roça	Rural	-	-	16	-
	Urbana	2	-	3	-
São Sebastião do Umbuzeiro	Rural	-	-	4	-
	Urbana	1	-	1	-
São Vicente do Seridó	Rural	1	-	27	-
	Urbana	3	-	4	-
Sapé	Rural	4	-	22	2
	Urbana	4	-	17	14
Serra Branca	Rural	-	-	3	-
	Urbana	4	-	7	4
Serra da Raiz	Rural	-	-	6	-
	Urbana	2	-	1	3
Serra Grande	Rural	-	-	7	-
	Urbana	1	-	1	-
Serra Redonda	Rural	-	-	17	-
	Urbana	2	-	2	-
Serraria	Rural	-	-	14	-
	Urbana	2	-	1	-
Sertãozinho	Rural	-	-	6	-
	Urbana	2	-	3	-
Sobrado	Rural	-	-	12	-
	Urbana	1	-	2	-
Solânea	Rural	-	-	28	-
	Urbana	3	-	9	-
Soledade	Rural	3	-	22	-
	Urbana	3	-	4	3
Sossêgo	Rural	-	-	6	-
	Urbana	2	-	1	-
Sousa	Rural	5	-	22	-
	Urbana	13	-	11	9
Sumé	Rural	2	-	9	-
	Urbana	3	-	5	3
Tacima(Campo de Santana)	Rural	-	-	11	-
	Urbana	2	-	2	-
Taperoá	Rural	2	-	29	-
	Urbana	5	-	5	3
Tavares	Rural	3	-	19	-
	Urbana	1	-	2	-
Teixeira	Rural	4	-	19	-
	Urbana	2	-	5	2
Tenorio	Rural	-	-	8	-
	Urbana	-	-	2	-
Triunfo	Rural	4	-	18	-
	Urbana	2	-	3	-
Uiraúna	Rural	2	-	19	-
	Urbana	3	-	4	4
Umbuzeiro	Rural	7	-	20	-
	Urbana	1	-	2	1
Várzea	Rural	-	-	4	-
	Urbana	1	-	1	-
Vieirópolis	Rural	-	-	3	-
	Urbana	1	-	1	-
Vista Serrana	Rural	-	-	5	-
	Urbana	1	-	1	-
Zabelê	Urbana	1	-	1	-
Total:		**904**	**1**	**4.006**	**738**
Total Geral					**5.649**

Fonte: Secretaria de Estado da Educação e Cultura - Subgerência de Estatística

ANUÁRIO ESTATÍSTICO DO ESTADO DA PARAÍBA - 2011

II - Características Demográficas e Sociais

2.2 - Qualidade de Vida

2.2.3 - Educação

2.2.3.1 - Educação Básica

2.2.3.1.3 - Educação Fundamental

Tabela 02 - Matrículas no ensino fundamental, por município, localização e rede administrativa - Paraíba - 2010 **1 de 7**

Município	Localização	Matrícula			
		Estadual	Federal	Municipal	Privada
T otal		**189.587**	**30**	**373.120**	**90.172**
Água Branca	Rural	292	-	643	-
	Urbana	249	-	980	-
Aguiar	Rural	123	-	321	-
	Urbana	226	-	408	-
Alagoa Grande	Rural	-	-	1.938	367
	Urbana	1.788	-	1.574	-
Alagoa Nova	Rural	92	-	1.062	100
	Urbana	971	-	1.399	-
Alagoinha	Rural	-	-	498	176
	Urbana	791	-	1.369	-
Alcantil	Rural	-	-	373	-
	Urbana	190	-	308	-
Algodão de Jandaíra	Rural	-	-	184	-
	Urbana	-	-	376	-
Alhandra	Rural	-	-	1.358	-
	Urbana	1.403	-	1.176	348
Amparo	Rural	-	-	86	-
	Urbana	-	-	287	-
Aparecida	Rural	10	-	360	-
	Urbana	200	-	599	87
Araçagi	Rural	-	-	1.291	-
	Urbana	492	-	1.069	134
Arara	Rural	30	-	252	-
	Urbana	835	-	1.200	28
Araruna	Rural	97	-	933	-
	Urbana	714	-	1.543	152
Areia	Rural	103	-	2.140	-
	Urbana	1.511	-	495	724
Areia de Baraúna	Rural	-	-	249	-
	Urbana	-	-	176	-
Areial	Rural	-	-	165	-
	Urbana	281	-	841	-
Aroeiras	Rural	231	-	2.017	-
	Urbana	840	-	1.156	207
Assunção	Rural	-	-	112	-
	Urbana	188	-	505	10
Baia da Traição	Rural	363	-	680	72
	Urbana	410	-	479	3
Bananeiras	Rural	-	-	2.453	214
	Urbana	932	-	710	523
Baraúna	Rural	-	-	42	-
	Urbana	99	-	858	-
Barra de Santa Rosa	Rural	19	-	628	-
	Urbana	430	-	1.711	82
Barra de Santana	Rural	-	-	948	-
	Urbana	246	-	438	-
Barra de São Miguel	Rural	-	-	510	-
	Urbana	73	-	517	-
Bayeux	Urbana	3.673	-	7.468	3.364
Belém	Rural	-	-	245	-
	Urbana	1.027	-	1.338	235
Belém do Brejo do Cruz	Rural	9	-	120	-
	Urbana	308	-	680	176
Bernardino Batista	Rural	-	-	259	-
	Urbana	-	-	434	-
Boa Ventura	Rural	-	-	297	-
	Urbana	352	-	360	67
Boa Vista	Rural	-	-	240	-
	Urbana	85	-	854	-
Bom Jesus	Rural	-	-	153	-
	Urbana	74	-	293	-

ANUÁRIO ESTATÍSTICO DO ESTADO DA PARAÍBA - 2011

II - Características Demográficas e Sociais

2.2 - Qualidade de Vida

2.2.3 - Educação

2.2.3.1 - Educação Básica

2.2.3.1.3 - Educação Fundamental

Tabela 02 - Matrículas no ensino fundamental, por município , localização e rede administrativa - Paraíba - 2010 — **2 de 7**

Município	Localização	Matrícula			
		Estadual	Federal	Municipal	Privada
Bom Sucesso	Rural	56	-	143	-
	Urbana	256	-	253	36
Bonito de Santa Fé	Rural		-	484	-
	Urbana	645	-	560	181
Boqueirão	Rural	40	-	571	-
	Urbana	826	-	1.309	322
Borborema	Rural	-	-	81	-
	Urbana	276	-	683	87
Brejo do Cruz	Rural	-	-	165	-
	Urbana	318	-	1.500	127
Brejo dos Santos	Rural	-	-	101	-
	Urbana	358	-	488	54
Caaporã	Rural	126	-	1.020	-
	Urbana	217	-	2.585	474
Cabaceiras	Rural	135	-	130	-
	Urbana	7	-	569	-
Cabedelo	Urbana	1.971	-	5.586	581
Cachoeira dos Indios	Rural	31	-	650	-
	Urbana	427	-	534	82
Cacimba de Areia	Rural	-	-	99	-
	Urbana	-	-	421	-
Cacimba de Dentro	Rural	-	-	1.076	-
	Urbana	654	-	1.374	186
Cacimbas	Rural	-	-	1.295	-
	Urbana	37	-	478	-
Caiçara	Rural	-	-	212	-
	Urbana	182	-	756	114
Cajazeiras	Rural	120	-	1.155	14
	Urbana	3.438	-	3.336	2.124
Cajazeirinhas	Rural	-	-	196	-
	Urbana	-	-	407	-
Caldas Brandão	Rural	-	-	90	-
	Urbana	370	-	524	109
Camalaú	Rural	-	-	358	-
	Urbana	483	-	346	-
Campina Grande	Rural	1.399	-	3.072	-
	Urbana	21.324	-	21.053	17.199
Tacima(Campo de Santana)	Rural	-	-	746	-
	Urbana	311	-	507	-
Capim	Rural	-	-	33	-
	Urbana	195	-	1.054	21
Caraúbas	Rural	-	-	403	-
	Urbana	126	-	245	-
Carrapateira	Rural	20	-	6	-
	Urbana	139	-	316	-
Casserengue	Rural	-	-	605	-
	Urbana	-	-	1.008	-
Catingueira	Rural	46	-	109	-
	Urbana	151	-	535	-
Catolé do Rocha	Rural	394	-	231	-
	Urbana	862	-	2.214	931
Caturité	Rural	17	-	200	-
	Urbana	129	-	535	23
Conceição	Rural	253	-	768	-
	Urbana	1.511	-	801	285
Condado	Rural	12	-	150	-
	Urbana	345	-	575	-
Conde	Rural	-	-	1.630	-
	Urbana	940	-	1.508	266
Congo	Rural	-	-	151	-
	Urbana	322	-	458	43

ANUÁRIO ESTATÍSTICO DO ESTADO DA PARAÍBA - 2011

II - Características Demográficas e Sociais

2.2 - Qualidade de Vida

2.2.3 - Educação

2.2.3.1 - Educação Básica

2.2.3.1.3 - Educação Fundamental

Tabela 02 - Matrículas no ensino fundamental, por município , localização e rede administrativa - Paraíba - 2010 — **3 de 7**

Município	Localização	Matrícula			
		Estadual	Federal	Municipal	Privada
Coremas	Rural	29	-	580	-
	Urbana	1.316	-	601	279
Coxixola	Rural	-	-	91	-
	Urbana	148	-	19	-
Cruz do Espirito Santo	Rural	297	-	867	-
	Urbana	780	-	1.315	133
Cubati	Rural	-	-	204	-
	Urbana	300	-	995	-
Cuité	Rural	-	-	732	-
	Urbana	1.320	-	928	356
Cuitè de Mamanguape	Rural	-	-	914	-
	Urbana	78	-	690	-
Cuitegi	Rural	-	-	146	-
	Urbana	556	-	680	-
Curral de Cima	Rural	29	-	694	-
	Urbana	-	-	546	-
Curral Velho	Rural	-	-	26	-
	Urbana	86	-	380	-
Damião		-	-	235	-
		-	-	828	-
Desterro	Rural	-	-	389	-
	Urbana	622	-	493	-
Diamante	Rural	205	-	222	-
	Urbana	333	-	527	39
Dona Inês	Rural	-	-	517	-
	Urbana	110	-	1.396	60
Duas Estradas	Rural	-	-	199	-
	Urbana	75	-	627	49
Emas	Rural	-	-	127	-
	Urbana	200	-	321	23
Esperança	Rural	-	-	788	-
	Urbana	1.079	-	3.080	490
Fagundes	Rural	34	-	991	-
	Urbana	827	-	706	-
Frei Martinho	Rural	-	-	55	-
	Urbana	116	-	261	-
Gado Bravo	Rural	75	-	839	-
	Urbana	143	-	987	-
Guarabira	Rural	150	-	705	-
	Urbana	2.920	-	3.111	3.221
Gurinhém	Rural	114	-	1.164	-
	Urbana	576	-	887	83
Gurjão	Rural	-	-	38	-
	Urbana	216	-	316	-
Ibiara	Rural	36	-	127	-
	Urbana	286	-	432	42
Igaracy	Rural	-	-	200	-
	Urbana	402	-	660	39
Imaculada	Rural	-	-	1.047	-
	Urbana	648	-	657	-
Ingá	Rural	30	-	990	-
	Urbana	761	-	1.207	419
Itabaiana	Rural	193	-	457	-
	Urbana	1.975	-	906	900
Itaporanga	Rural	109	-	396	-
	Urbana	1.725	-	712	1.160
Itapororoca	Rural	15	-	947	-
	Urbana	777	-	1.333	454
Itatuba	Rural	43	-	374	-
	Urbana	757	-	744	59
Jacaraú	Rural	-	-	1.358	-
	Urbana	405	-	975	61

ANUÁRIO ESTATÍSTICO DO ESTADO DA PARAÍBA - 2011

II - Características Demográficas e Sociais

2.2 - Qualidade de Vida

2.2.3 - Educação

2.2.3.1 - Educação Básica

2.2.3.1.3 - Educação Fundamental

Tabela 02 - Matrículas no ensino fundamental, por município , localização e rede administrativa - Paraíba - 2010 — **4 de 7**

Município	Localização	Matrícula			
		Estadual	Federal	Municipal	Privada
Jericó	Rural	44	-	241	-
	Urbana	271	-	595	133
João Pessoa	Urbana	30.217	30	40.491	28.397
Juarez Távora	Rural	18	-	228	-
	Urbana	124	-	1.168	47
Juazeirinho	Rural	-	-	933	-
	Urbana	988	-	1.433	134
Junco do Seridó	Rural	-	-	186	-
	Urbana	307	-	482	101
Juripiranga	Rural	-	-	55	-
	Urbana	715	-	1.156	232
Juru	Rural	-	-	866	-
	Urbana	658	-	303	-
Lagoa	Rural	9	-	224	-
	Urbana	313	-	254	-
Lagoa de Dentro	Rural	-	-	344	-
	Urbana	225	-	702	58
Lagoa Seca	Rural	-	-	1.820	-
	Urbana	737	-	1.346	528
Lastro	Rural	32	-	137	-
	Urbana	51	-	379	-
Livramento	Rural	-	-	348	-
	Urbana	226	-	836	-
Logradouro	Rural	33	-	201	-
	Urbana	128	-	240	-
Lucena	Rural	-	-	304	-
	Urbana	367	-	1.627	206
Mãe d'Água	Rural	-	-	165	-
	Urbana	57	-	417	-
Malta	Rural	-	-	57	-
	Urbana	455	-	533	-
Mamanguape	Rural	694	-	1.214	11
	Urbana	2.373	-	3.392	1.131
Manaíra	Rural	-	-	684	-
	Urbana	751	-	723	-
Marcação	Rural	401	-	721	-
	Urbana	-	-	914	15
Mari	Rural	-	-	299	-
	Urbana	1.119	-	2.074	357
Marizopolis	Rural	-	-	78	-
	Urbana	247	-	569	65
Massaranduba	Rural	-	-	843	-
	Urbana	667	-	870	54
Mataraca	Rural	-	-	125	-
	Urbana	261	-	1.391	-
Matinhas	Rural	254	-	303	-
	Urbana	467	-	180	-
Mato Grosso	Rural	-	-	86	-
	Urbana	128	-	227	26
Maturéia	Rural	-	-	170	-
	Urbana	79	-	1.086	12
Mogeiro	Rural	47	-	819	-
	Urbana	863	-	746	226
Montadas	Rural	-	-	180	-
	Urbana	37	-	760	-
Monte Horebe	Rural	-	-	241	-
	Urbana	368	-	266	-
Monteiro	Rural	76	-	1.002	-
	Urbana	1.570	-	1.689	806
Mulungu	Rural	152	-	536	-
	Urbana	383	-	589	-

ANUÁRIO ESTATÍSTICO DO ESTADO DA PARAÍBA - 2011

II - Características Demográficas e Sociais

2.2 - Qualidade de Vida

2.2.3 - Educação

2.2.3.1 - Educação Básica

2.2.3.1.3 - Educação Fundamental

Tabela 02 - Matrículas no ensino fundamental, por município , localização e rede administrativa - Paraíba - 2010 **5 de 7**

Município	Localização	Matrícula			
		Estadual	Federal	Municipal	Privada
Natuba	Rural	38	-	790	-
	Urbana	527	-	436	-
Nazarezinho	Rural	-	-	388	-
	Urbana	280	-	675	-
Nova Floresta	Rural		-	67	-
	Urbana	713	-	1.028	289
Nova Olinda	Rural	58	-	174	-
	Urbana	326	-	317	-
Nova Palmeira	Rural	-	-	92	-
	Urbana	215	-	316	-
Olho d'Água	Rural	46	-	449	-
	Urbana	287	-	652	-
Olivedos	Rural	9	-	154	-
	Urbana	-	-	489	-
Ouro Velho	Rural	-	-	19	-
	Urbana	218	-	197	-
Parari	Rural	-	-	95	-
	Urbana	123	-	88	-
Passagem	Rural	-	-	129	-
	Urbana	-	-	259	-
Patos	Rural	-	-	460	-
	Urbana	4.608	-	6.774	4.326
Paulista	Rural	-	-	644	-
	Urbana	126	-	891	108
Pedra Branca	Rural	-	-	152	-
	Urbana	205	-	472	32
Pedra Lavrada	Rural	-	-	588	-
	Urbana	34	-	648	-
Pedras de Fogo	Rural	26	-	1.892	-
	Urbana	844	-	2.445	296
Pedro Régis	Rural	-	-	536	-
	Urbana	115	-	339	-
Piancó	Rural	128	-	513	-
	Urbana	801	-	941	479
Picuí	Rural	-	-	1.206	-
	Urbana	405	-	1.545	312
Pilar	Rural	83	-	197	-
	Urbana	866	-	1.004	230
Pilões	Rural	49	-	503	-
	Urbana	345	-	709	-
Pilõezinhos	Rural	-	-	222	-
	Urbana	304	-	502	-
Pirpirituba	Rural	-	-	220	-
	Urbana	662	-	808	157
Pitimbu	Rural	235	-	1.527	-
	Urbana	236	-	689	-
Pocinhos	Rural	-	-	489	-
	Urbana	480	-	1.907	-
Poço Dantas	Rural	34	-	616	-
	Urbana	-	-	319	-
Poço de José de Moura	Rural	92	-	200	-
	Urbana	49	-	493	-
Pombal	Rural	128	-	417	-
	Urbana	1.521	-	2.351	856
Prata	Rural	-	-	24	-
	Urbana	221	-	320	-
Princesa Isabel	Rural	74	-	401	-
	Urbana	1.283	-	1.353	110
Puxinanã	Rural	236	-	993	-
	Urbana	696	-	341	-
Queimadas	Rural	100	-	2.742	-
	Urbana	1.870	-	2.002	861
Quixaba	Rural	-	-	99	-
	Urbana	-	-	222	-
Remígio	Rural	15	-	444	-
	Urbana	926	-	1.693	138

ANUÁRIO ESTATÍSTICO DO ESTADO DA PARAÍBA - 2011

II - Características Demográficas e Sociais

2.2 - Qualidade de Vida

2.2.3 - Educação

2.2.3.1 - Educação Básica

2.2.3.1.3 - Educação Fundamental

Tabela 02 - Matrículas no ensino fundamental, por município , localização e rede administrativa - Paraíba - 2010 — **6 de 7**

Município	Localização	Matrícula			
		Estadual	Federal	Municipal	Privada
Riachão	Rural	138	-	117	-
	Urbana	46	-	460	-
Riachão do Bacamarte	Rural	17	-	251	-
	Urbana	174	-	343	113
Riachão do Poço	Rural	19	-	320	-
	Urbana	108	-	454	-
Riacho de Santo Antônio	Rural	12	-	77	-
	Urbana	72	-	270	-
Riacho dos Cavalos	Rural	25	-	329	-
	Urbana	670	-	361	-
Rio Tinto	Rural	213	-	1.266	-
	Urbana	814	-	1.603	205
Salgadinho	Rural	61	-	199	-
	Urbana	138	-	362	-
Salgado de São Félix	Rural	639	-	806	97
	Urbana	459	-	328	42
Santa Cecilia	Rural	138	-	654	-
	Urbana	211	-	550	-
Santa Cruz	Rural	45	-	151	-
	Urbana	407	-	211	-
Santa Helena	Rural	128	-	268	-
	Urbana	395	-	284	24
Santa Inês	Rural	-	-	300	-
	Urbana	97	-	219	-
Santa Luzia	Rural	-	-	60	-
	Urbana	1.122	-	920	291
Santa Rita	Rural	276	-	3.523	-
	Urbana	5.525	-	9.116	4.382
Santa Teresinha	Rural	-	-	172	-
	Urbana	157	-	510	57
Santana de Mangueira	Rural	-	-	514	-
	Urbana	197	-	375	-
Santana dos Garrotes	Rural	25	-	527	-
	Urbana	401	-	194	65
Joca Claudino(Santarém)	Rural	-	-	83	-
	Urbana	-	-	317	-
Santo André	Rural	-	-		-
	Urbana	60	-	408	-
São Bentinho	Rural	-	-	47	-
	Urbana	100	-	447	-
São Bento	Rural	-	-	741	-
	Urbana	931	-	3.646	720
São Domingos	Rural	-	-	130	-
	Urbana	-	-	393	-
São Domingos do Cariri	Rural	-	-	129	-
	Urbana	121	-	200	-
São Francisco	Rural	18	-	48	-
	Urbana	57	-	442	-
São João do Cariri	Rural	-	-	122	-
	Urbana	490	-	159	-
São João do Rio do Peixe	Rural	846	-	464	-
	Urbana	774	-	497	320
São João do Tigre	Rural	32	-	565	-
	Urbana	124	-	244	-
São José da Lagoa Tapada	Rural		-	306	-
	Urbana	421	-	631	-
São José de Caiana	Rural	-	-	520	-
	Urbana	498	-	447	-
São José de Espinharas	Rural	-	-	333	-
	Urbana	202	-	257	20
São José de Piranhas	Rural	192	-	1.136	-
	Urbana	1.402	-	346	315
São José de Princesa	Rural	-	-	388	-
	Urbana	177	-		-
São José do Bonfim	Rural	-	-	170	-
	Urbana	-	-	393	-

ANUÁRIO ESTATÍSTICO DO ESTADO DA PARAÍBA - 2011

II - Características Demográficas e Sociais

2.2 - Qualidade de Vida

2.2.3 - Educação

2.2.3.1 - Educação Básica

2.2.3.1.3 - Educação Fundamental

Tabela 02 - Matrículas no ensino fundamental, por município , localização e rede administrativa - Paraíba - 2010 — **7 de 7**

Município	Localização	Matrícula			
		Estadual	Federal	Municipal	Privada
São José do Brejo do cruz	Rural	-	-	53	-
	Urbana	41	-	285	-
São José do Sabugi	Rural	-	-	78	-
	Urbana	134	-	420	-
São José dos Cordeiros	Rural	-	-	140	-
	Urbana	377	-	68	-
São José dos Ramos	Rural	-	-	391	-
	Urbana	237	-	435	-
São Mamede	Rural	-	-	60	-
	Urbana	286	-	766	-
São Miguel de Taipu	Rural	78	-	567	-
	Urbana	240	-	530	-
São Sebastião de Lagoa de Roça	Rural	-	-	591	-
	Urbana	353	-	908	-
São sebastião do umbuzeiro	Rural	-	-	45	-
	Urbana	200	-	339	-
São vicente do Seridó	Rural	31	-	448	-
	Urbana	729	-	964	-
Sape	Rural	646	-	1.188	45
	Urbana	3.279	-	2.932	805
Serra Branca	Rural	-	-	153	-
	Urbana	699	-	959	199
Serra da raiz	Rural	-	-	80	-
	Urbana	172	-	254	-
Serra Grande	Rural	-	-	116	-
	Urbana	161	-	277	-
Serra redonda	Rural	-	-	496	-
	Urbana	414	-	523	-
Serraria	Rural	-	-	504	-
	Urbana	604	-	247	-
Sertãozinho	Rural	-	-	113	-
	Urbana	219	-	545	-
Sobrado	Rural	-	-	570	-
	Urbana	87	-	716	-
Solanea	Rural	-	-	1.044	-
	Urbana	1.497	-	2.067	226
Soledade	Rural	25	-	216	-
	Urbana	746	-	1.459	132
Sossego	Rural	-	-	132	-
	Urbana	246	-	355	-
Sousa	Rural	789	-	837	-
	Urbana	4.558	-	2.258	2.004
Sume	Rural	22	-	226	-
	Urbana	1.190	-	889	258
Taperoa	Rural	19	-	529	-
	Urbana	1.231	-	817	164
Tavares	Rural	102	-	1.151	-
	Urbana	474	-	832	-
Teixeira	Rural	90	-	386	-
	Urbana	454	-	1.554	388
Tenório	Rural	-	-	133	-
	Urbana	-	-	537	-
Triunfo	Rural	155	-	317	-
	Urbana	387	-	761	-
Uirauna	Rural	59	-	315	-
	Urbana	961	-	670	277
Umbuzeiro	Rural	69	-	687	-
	Urbana	173	-	702	95
Varzea	Rural	-	-	60	-
	Urbana	48	-	231	-
Vieiropolis	Rural	-	-	313	-
	Urbana	73	-	336	-
Vista serrana	Rural	-	-	306	-
	Urbana	248	-	52	-
Zabele	Rural	-	-		-
	Urbana	139	-	224	-

Fonte: Secretaria de Estado da Secretaria de Educação Subgerência de Estatística
CENSO ESCOLAR DA EDUCAÇÃO BÁSICA - 2010

ANUÁRIO ESTATÍSTICO DO ESTADO DA PARAÍBA - 2011

II - Características Demográficas e Sociais

2.2 - Qualidade de Vida

2.2.3 - Educação

2.2.3.1 - Educação Básica

2.2.3.1.3 - Educação Fundamental

Tabela 03 - - Indicadores de Rendimento Escolar - Taxas de aprovação, reprovação e abandono, segundo a rede administrativa, município e a localização - Paraíba - 2010

Rede	Nome do Município	Localização	Aprovação	Reprovação	Abandono
Estadual	Água Branca	Urbana	61,0	19,1	19,9
		Rural	59,3	10,7	30,0
	Aguiar	Urbana	69,3	9,6	21,1
		Rural	76,2	11,5	12,3
	Alagoa Grande	Urbana	68,4	21,4	10,2
	Alagoa Nova	Urbana	70,8	20,9	8,3
		Rural	72,1	17,4	10,5
	Alagoinha	Urbana	67,7	11,3	21,0
	Alcantil	Urbana	79,7	11,5	8,8
	Alhandra	Urbana	76,0	13,8	10,2
	Aparecida	Urbana	84,5	2,3	13,2
		Rural	100,0	0,0	0,0
	Araçagi	Urbana	70,8	21,4	7,8
	Arara	Urbana	70,9	15,4	13,7
		Rural	70,0	23,3	6,7
	Araruna	Urbana	86,7	9,3	4,0
		Rural	89,8	6,1	4,1
	Areia	Urbana	79,3	14,5	6,2
		Rural	80,9	12,4	6,7
	Areial	Urbana	70,3	23,3	6,4
	Aroeiras	Urbana	57,2	17,9	24,9
		Rural	74,9	19,8	5,3
	Assunção	Urbana	85,5	11,2	3,3
	Baía da Traição	Urbana	65,3	14,3	20,4
		Rural	79,6	9,6	10,8
	Bananeiras	Urbana	67,0	14,9	18,1
	Baraúna	Urbana	84,2	10,5	5,3
	Barra de Santa Rosa	Urbana	78,4	17,9	3,7
		Rural	84,2	15,8	0,0
	Barra de Santana	Urbana	76,2	17,2	6,6
	Barra de São Miguel	Urbana	87,8	10,8	1,4
	Bayeux	Urbana	64,6	20,7	14,7
	Belém	Urbana	68,5	21,3	10,2
	Belém do Brejo do Cruz	Urbana	75,0	13,7	11,3
		Rural	77,8	0,0	22,2
	Bernardino Batista	Urbana	--	--	--
	Boa Ventura	Urbana	65,5	13,2	21,3
	Boa Vista	Urbana	94,0	4,8	1,2
	Bom Jesus	Urbana	86,2	10,8	3,0
	Bom Sucesso	Urbana	77,1	10,5	12,4
		Rural	86,0	12,3	1,7
	Bonito de Santa Fé	Urbana	80,7	12,2	7,1
	Boqueirão	Urbana	63,9	16,6	19,5
		Rural	97,5	0,0	2,5
	Borborema	Urbana	64,9	17,2	17,9
	Brejo do Cruz	Urbana	68,9	12,3	18,8
	Brejo dos Santos	Urbana	78,8	13,0	8,2
	Caaporã	Urbana	74,9	24,7	0,4
		Rural	80,0	12,0	8,0
	Cabaceiras	Urbana	50,0	33,3	16,7
		Rural	81,3	13,4	5,3
	Cabedelo	Urbana	72,6	16,1	11,3
	Cachoeira dos Indios	Urbana	68,3	19,6	12,1
		Rural	93,3	0,0	6,7
	Cacimba de Dentro	Urbana	79,1	13,3	7,6
	Cacimbas	Urbana	86,1	11,1	2,8
	Caiçara	Urbana	65,3	26,8	7,9
	Cajazeiras	Urbana	72,1	15,0	12,9
		Rural	79,5	9,4	11,1
	Caldas Brandão	Urbana	80,4	9,7	9,9
	Camalaú	Urbana	56,1	26,1	17,8
	Campina Grande	Urbana	63,7	20,7	15,6
		Rural	66,3	17,2	16,5

ANUÁRIO ESTATÍSTICO DO ESTADO DA PARAÍBA - 2011

II - Características Demográficas e Sociais

2.2 - Qualidade de Vida

2.2.3 - Educação

2.2.3.1 - Educação Básica

2.2.3.1.3 - Educação Fundamental

Tabela 03 - - Indicadores de Rendimento Escolar - Taxas de aprovação, reprovação e abandono, segundo a rede administrativa, município e a localização - Paraíba - 2010

Rede	Nome do Município	Localização	Aprovação	Reprovação	Abandono
Estadual	Capim	Urbana	73,8	25,1	1,1
	Caraúbas	Urbana	63,1	10,7	26,2
	Carrapateira	Urbana	78,0	15,2	6,8
		Rural	68,8	31,2	0,0
	Catingueira	Urbana	75,8	18,1	6,1
		Rural	70,2	23,4	6,4
	Catolé do Rocha	Urbana	67,0	16,3	16,7
		Rural	85,0	12,4	2,6
	Caturité	Urbana	85,6	4,8	9,6
		Rural	87,5	12,5	0,0
	Conceição	Urbana	65,1	8,6	26,3
		Rural	80,0	6,1	13,9
	Condado	Urbana	76,5	21,0	2,5
		Rural	75,0	25,0	0,0
	Conde	Urbana	75,2	18,7	6,1
	Congo	Urbana	80,9	7,3	11,8
	Coremas	Urbana	57,7	16,4	25,9
		Rural	67,6	29,4	3,0
	Coxixola	Urbana	93,8	4,8	1,4
	Cruz do Espiríto Santo	Urbana	66,1	7,9	26,0
		Rural	74,7	19,5	5,8
	Cubati	Urbana	58,5	28,5	13,0
	Cuité	Urbana	67,7	30,2	2,1
	Cuité de Mamanguape	Urbana	68,0	10,7	21,3
	Cuitegi	Urbana	69,8	11,8	18,4
	Curral de Cima	Rural	96,4	0,0	3,6
	Curral Velho	Urbana	93,8	5,0	1,2
	Desterro	Urbana	79,6	15,0	5,4
	Diamante	Urbana	71,8	6,9	21,3
		Rural	65,4	17,1	17,5
	Dona Inês	Urbana	77,9	12,4	9,7
	Duas Estradas	Urbana	73,8	24,6	1,6
	Emas	Urbana	79,0	18,0	3,0
	Esperança	Urbana	76,9	9,1	14,0
	Fagundes	Urbana	71,6	17,4	11,0
		Rural	70,6	0,0	29,4
	Frei Martinho	Urbana	77,4	17,4	5,2
	Gado Bravo	Urbana	52,2	8,1	39,7
		Rural	94,6	5,4	0,0
	Guarabira	Urbana	64,5	15,2	20,3
		Rural	87,1	4,1	8,8
	Gurinhém	Urbana	79,2	11,8	9,0
		Rural	65,1	31,2	3,7
	Gurjão	Urbana	85,3	7,4	7,3
	Ibiara	Urbana	75,1	7,0	17,9
		Rural	68,6	22,9	8,5
	Igaracy	Urbana	57,9	20,2	21,9
		Total	57,9	20,2	21,9
	Imaculada	Urbana	78,0	10,1	11,9
		Total	78,0	10,1	11,9
	Ingá	Urbana	75,3	16,3	8,4
		Rural	86,2	13,8	0,0
	Itabaiana	Urbana	69,9	16,8	13,3
		Rural	79,6	13,1	7,3
	Itaporanga	Urbana	73,8	12,0	14,2
		Rural	73,1	11,5	15,4
	Itapororoca	Urbana	79,8	8,6	11,6
		Rural	86,7	13,3	0,0
	Itatuba	Urbana	66,8	16,6	16,6
		Rural	82,5	5,0	12,5

ANUÁRIO ESTATÍSTICO DO ESTADO DA PARAÍBA - 2011

II - Características Demográficas e Sociais

2.2 - Qualidade de Vida

2.2.3 - Educação

2.2.3.1 - Educação Básica

2.2.3.1.3 - Educação Fundamental

Tabela 03 - - Indicadores de Rendimento Escolar - Taxas de aprovação, reprovação e abandono, segundo a rede administrativa, município e a localização - Paraíba - 2010

Rede	Nome do Município	Localização	Aprovação	Reprovação	Abandono
Estadual	Jacaraú	Urbana	75,7	18,1	6,2
	Jericó	Urbana	62,0	18,6	19,4
		Rural	47,7	45,5	6,8
	João Pessoa	Urbana	73,7	15,8	10,5
	Juarez Távora	Urbana	68,6	25,6	5,8
		Rural	77,8	22,2	0,0
	Juazeirinho	Urbana	65,1	21,2	13,7
	Junco do Seridó	Urbana	90,2	7,2	2,6
	Juripiranga	Urbana	72,8	12,9	14,3
	Juru	Urbana	81,3	12,4	6,3
	Lagoa	Urbana	77,1	18,6	4,3
		Rural	66,7	0,0	33,3
	Lagoa de Dentro	Urbana	78,5	12,9	8,6
	Lagoa Seca	Urbana	70,2	17,5	12,3
	Lastro	Urbana	83,7	4,1	12,2
		Rural	53,1	25,0	21,9
	Livramento	Urbana	76,4	11,1	12,5
	Logradouro	Urbana	73,2	24,7	2,1
		Rural	93,9	6,1	0,0
	Lucena	Urbana	57,4	15,9	26,7
	Mãe d'Água	Urbana	78,6	10,7	10,7
	Malta	Urbana	77,8	13,8	8,4
	Mamanguape	Urbana	61,4	16,5	22,1
		Rural	69,5	19,0	11,5
	Manaíra	Urbana	70,8	11,6	17,6
	Marcação	Rural	67,1	19,2	13,7
	Mari	Urbana	70,3	22,2	7,5
	Marizópolis	Urbana	79,3	12,4	8,3
	Massaranduba	Urbana	69,7	26,7	3,6
	Mataraca	Urbana	87,9	10,5	1,6
	Matinhas	Urbana	67,7	17,0	15,3
		Rural	80,6	14,9	4,5
	Mato Grosso	Urbana	58,3	21,3	20,4
	Maturéia	Urbana	53,4	43,8	2,8
	Mogeiro	Urbana	73,2	12,6	14,2
		Rural	88,6	6,8	4,6
	Montadas	Urbana	87,2	10,3	2,5
	Monte Horebe	Urbana	60,3	18,9	20,8
	Monteiro	Urbana	82,8	10,1	7,1
		Rural	93,0	5,6	1,4
	Mulungu	Urbana	76,1	17,0	6,9
		Rural	42,6	34,0	23,4
	Natuba	Urbana	80,2	12,4	7,4
		Rural	82,9	14,3	2,8
	Nazarezinho	Urbana	83,0	8,1	8,9
	Nova Floresta	Urbana	79,3	15,1	5,6
	Nova Olinda	Urbana	78,1	21,5	0,4
		Rural	100,0	0,0	0,0
	Nova Palmeira	Urbana	82,9	14,0	3,1
	Olho d'Água	Urbana	81,0	13,9	5,1
		Rural	83,3	5,6	11,1
	Olivedos	Rural	100,0	0,0	0,0
	Ouro Velho	Urbana	83,9	6,0	10,1
	Parari	Urbana	58,1	16,1	25,8
	Patos	Urbana	80,7	11,8	7,5
	Paulista	Urbana	82,2	6,9	10,9
	Pedra Branca	Urbana	83,2	5,9	10,9
	Pedra Lavrada	Urbana	91,2	8,8	0,0
	Pedras de Fogo	Urbana	68,0	22,5	9,5
		Rural	80,8	3,8	15,4
	Pedro Régis	Urbana	67,2	27,7	5,1
	Piancó	Urbana	67,5	7,2	25,3
		Rural	84,7	8,1	7,2

ANUÁRIO ESTATÍSTICO DO ESTADO DA PARAÍBA - 2011

II - Características Demográficas e Sociais

2.2 - Qualidade de Vida

2.2.3 - Educação

2.2.3.1 - Educação Básica

2.2.3.1.3 - Educação Fundamental

Tabela 03 - - Indicadores de Rendimento Escolar - Taxas de aprovação, reprovação e abandono, segundo a rede administrativa, município e a localização - Paraíba - 2010

Rede	Nome do Município	Localização	Aprovação	Reprovação	Abandono
Estadual	Picuí	Urbana	79,9	14,0	6,1
	Pilar	Urbana	66,3	25,2	8,5
		Rural	81,8	14,3	3,9
	Pilões	Urbana	71,0	23,9	5,1
		Rural	70,5	22,7	6,8
	Pilõezinhos	Urbana	91,7	2,4	5,9
	Pirpirituba	Urbana	76,5	14,3	9,2
	Pitimbu	Urbana	73,5	21,3	5,2
		Rural	81,7	7,1	11,2
	Pocinhos	Urbana	88,1	10,6	1,3
		Rural	90,6	9,4	0,0
	Poço de José de Moura	Urbana	69,4	6,1	24,5
		Rural	70,5	25,0	4,5
	Pombal	Urbana	70,3	13,7	16,0
		Rural	79,3	11,6	9,1
	Prata	Urbana	86,3	6,2	7,5
	Princesa Isabel	Urbana	73,6	14,9	11,5
		Rural	89,3	8,0	2,7
	Puxinanã	Urbana	53,1	17,8	29,1
		Rural	83,3	15,0	1,7
	Queimadas	Urbana	65,2	14,8	20,0
		Rural	88,9	11,1	0,0
	Remígio	Urbana	80,3	14,4	5,3
		Rural	92,3	7,7	0,0
	Riachão	Urbana	91,3	8,7	0,0
	Riachão do Bacamarte	Urbana	68,8	14,7	16,5
		Rural	100,0	0,0	0,0
	Riachão do Poço	Urbana	83,8	13,3	2,9
		Rural	89,5	0,0	10,5
	Riacho de Santo Antônio	Urbana	81,2	8,7	10,1
		Rural	91,7	0,0	8,3
	Riacho dos Cavalos	Urbana	70,4	9,6	20,0
		Rural	87,5	12,5	0,0
	Rio Tinto	Urbana	68,8	13,6	17,6
		Rural	64,8	23,8	11,4
	Salgadinho	Rural	72,9	27,1	0,0
	Salgado de São Félix	Urbana	73,3	14,3	12,4
		Rural	84,6	8,0	7,4
	Santa Cecília	Urbana	79,0	11,2	9,8
	Santa Cruz	Urbana	80,5	9,0	10,5
		Rural	93,2	6,8	0,0
	Santa Helena	Urbana	75,9	14,7	9,4
		Rural	84,4	10,9	4,7
	Santa Inês	Urbana	68,5	9,0	22,5
	Santa Luzia	Urbana	82,8	15,0	2,2
	Santa Rita	Urbana	73,2	11,0	15,8
		Rural	78,4	11,9	9,7
	Santa Teresinha	Urbana	82,5	14,6	2,9
	Santana de Mangueira	Urbana	60,6	16,4	23,0
	Santana dos Garrotes	Urbana	68,7	13,7	17,6
		Rural	95,7	4,3	0,0
	Santo André	Urbana	53,4	3,4	43,2
	São Bentinho	Urbana	82,9	10,5	6,6
	São Bento	Urbana	76,3	15,0	8,7
	São Domingos do Cariri	Urbana	81,0	9,5	9,5
	São Francisco	Urbana	71,2	13,5	15,3
		Rural	94,4	5,6	0,0
	São João do Cariri	Urbana	75,7	18,0	6,3
	São João do Rio do Peixe	Urbana	67,1	11,6	21,3
		Rural	76,5	12,9	10,6
	São João do Tigre	Urbana	67,5	15,8	16,7
		Rural	100,0	0,0	0,0

ANUÁRIO ESTATÍSTICO DO ESTADO DA PARAÍBA - 2011

II - Características Demográficas e Sociais

2.2 - Qualidade de Vida

2.2.3 - Educação

2.2.3.1 - Educação Básica

2.2.3.1.3 - Educação Fundamental

Tabela 03 - - Indicadores de Rendimento Escolar - Taxas de aprovação, reprovação e abandono, segundo a rede administrativa, município e a localização - Paraíba - 2010

Rede	Nome do Município	Localização	Aprovação	Reprovação	Abandono
Estadual	São José da Lagoa Tapada	Urbana	80,4	8,9	10,7
	São José de Caiana	Urbana	71,4	16,0	12,6
	São José de Espinharas	Urbana	82,3	11,8	5,9
	São José de Piranhas	Urbana	70,5	15,9	13,6
		Rural	79,4	14,1	6,5
	São José de Princesa	Urbana	86,1	8,4	5,5
	São José do Brejo do Cruz	Urbana	95,0	5,0	0,0
	São José do Sabugi	Urbana	85,9	11,9	2,2
	São José dos Cordeiros	Urbana	68,2	25,7	6,1
	São José dos Ramos	Urbana	69,2	13,7	17,1
	São Mamede	Urbana	80,4	15,4	4,2
	São Miguel de Taipu	Urbana	63,6	18,2	18,2
		Rural	62,8	3,8	33,4
	São Sebastião de Lagoa de Roça	Urbana	63,7	20,8	15,5
	São Sebastião do Umbuzeiro	Urbana	77,6	14,4	8,0
	Seridó	Urbana	78,4	16,9	4,7
		Rural	83,9	12,9	3,2
	Sapé	Urbana	73,0	13,9	13,1
		Rural	68,9	26,3	4,8
	Serra Branca	Urbana	83,2	14,0	2,8
	Serra da Raiz	Urbana	78,8	15,3	5,9
	Serra Grande	Urbana	95,7	2,5	1,8
	Serra Redonda	Urbana	56,5	15,9	27,6
	Serraria	Urbana	65,8	14,8	19,4
	Sertãozinho	Urbana	75,7	19,5	4,8
	Sobrado	Urbana	56,5	28,2	15,3
	Solânea	Urbana	73,7	11,7	14,6
	Soledade	Urbana	70,9	21,8	7,3
		Rural	66,7	8,3	25,0
	Sossêgo	Urbana	71,6	15,6	12,8
	Sousa	Urbana	71,6	16,0	12,4
		Rural	76,6	17,5	5,9
	Sumé	Urbana	66,1	17,6	16,3
		Rural	70,0	30,0	0,0
	Tacima (Campo de Santana)	Urbana	88,6	8,1	3,3
	Taperoá	Urbana	67,8	20,5	11,7
		Rural	63,2	10,5	26,3
	Tavares	Urbana	73,3	15,1	11,6
		Rural	77,2	13,0	9,8
	Teixeira	Urbana	83,4	13,8	2,8
		Rural	81,6	14,9	3,5
	Triunfo	Urbana	72,9	15,5	11,6
		Rural	72,0	16,7	11,3
	Uiraúna	Urbana	87,9	5,3	6,8
		Rural	66,1	10,7	23,2
	Umbuzeiro	Urbana	83,8	10,8	5,4
		Rural	64,6	15,4	20,0
	Várzea	Urbana	88,0	8,0	4,0
	Vieirópolis	Urbana	72,6	12,3	15,1
	Vista Serrana	Urbana	79,8	6,9	13,3
	Zabelê	Urbana	77,9	14,0	8,1
Federal	Bananeiras	Rural	--	--	--
	Cabedelo	Urbana	--	--	--
	Cajazeiras	Urbana	--	--	--
	Campina Grande	Urbana	--	--	--
	João Pessoa	Urbana	--	--	--
	Monteiro	Urbana	--	--	--
	Patos	Urbana	--	--	--
	Picuí	Urbana	--	--	--
	Princesa Isabel	Urbana	--	--	--
	Sousa	Urbana	--	--	--

ANUÁRIO ESTATÍSTICO DO ESTADO DA PARAÍBA - 2011

II - Características Demográficas e Sociais

2.2 - Qualidade de Vida

2.2.3 - Educação

2.2.3.1 - Educação Básica

2.2.3.1.3 - Educação Fundamental

Tabela 03 - - Indicadores de Rendimento Escolar - Taxas de aprovação, reprovação e abandono, segundo a rede administrativa, município e a localização - Paraíba - 2010

Rede	Nome do Município	Localização	Aprovação	Reprovação	Abandono
Municipal	Água Branca	Urbana	86,2	10,2	3,6
		Rural	84,7	11,2	4,1
	Aguiar	Urbana	73,9	17,0	9,1
		Rural	82,0	10,1	7,9
	Alagoa Grande	Urbana	67,3	26,7	6,0
		Rural	61,6	30,6	7,8
	Alagoa Nova	Urbana	72,4	18,8	8,8
		Rural	79,4	17,2	3,4
	Alagoinha	Urbana	75,2	14,6	10,2
		Rural	86,0	9,7	4,3
	Alcantil	Urbana	83,1	13,0	3,9
		Rural	89,8	7,8	2,4
	Algodão de Jandaíra	Urbana	73,0	17,4	9,6
		Rural	74,1	17,8	8,1
	Alhandra	Urbana	70,0	19,8	10,2
		Rural	79,4	16,3	4,3
	Amparo	Urbana	75,9	22,2	1,9
		Rural	84,9	11,6	3,5
	Aparecida	Urbana	80,0	14,3	5,7
		Rural	88,7	10,5	0,8
	Araçagi	Urbana	66,1	16,6	17,3
		Rural	74,5	16,2	9,3
	Arara	Urbana	68,8	16,7	14,5
		Rural	81,3	17,5	1,2
	Araruna	Urbana	82,7	11,7	5,6
		Rural	82,0	13,3	4,7
	Areia	Urbana	76,1	11,9	12,0
		Rural	76,9	16,5	6,6
	Areia de Baraúnas	Urbana	78,9	6,9	14,2
		Rural	76,8	20,7	2,5
	Areial	Urbana	89,0	8,0	3,0
		Rural	80,4	18,5	1,1
	Aroeiras	Urbana	75,6	15,1	9,3
		Rural	70,4	22,1	7,5
	Assunção	Urbana	76,2	15,4	8,4
		Rural	92,2	5,8	2,0
	Baia da Traição	Urbana	86,1	8,1	5,8
		Rural	83,0	12,9	4,1
	Bananeiras	Urbana	81,1	11,0	7,9
		Rural	79,3	14,1	6,6
	Baraúna	Urbana	67,1	19,0	13,9
		Rural	90,5	4,8	4,7
	Barra de Santa Rosa	Urbana	66,3	20,6	13,1
		Rural	75,1	19,5	5,4
	Barra de Santana	Urbana	74,7	17,6	7,7
		Rural	81,7	12,2	6,1
	Barra de São Miguel	Urbana	60,5	25,6	13,9
		Rural	70,7	15,8	13,5
	Bayeux	Urbana	75,6	17,9	6,5
	Belém	Urbana	77,9	15,1	7,0
		Rural	81,0	13,9	5,1
	Belém do Brejo do Cruz	Urbana	75,9	15,4	8,7
		Rural	74,1	16,4	9,5
	Bernardino Batista	Urbana	72,0	22,1	5,9
		Rural	78,4	20,5	1,1
	Boa Ventura	Urbana	65,7	19,4	14,9
		Rural	84,2	8,5	7,3
	Boa Vista	Urbana	65,6	24,0	10,4
		Rural	92,1	6,6	1,3
	Bom Jesus	Urbana	80,7	15,7	3,6
		Rural	80,4	14,2	5,4

ANUÁRIO ESTATÍSTICO DO ESTADO DA PARAÍBA - 2011

II - Características Demográficas e Sociais

2.2 - Qualidade de Vida

2.2.3 - Educação

2.2.3.1 - Educação Básica

2.2.3.1.3 - Educação Fundamental

Tabela 03 - - Indicadores de Rendimento Escolar - Taxas de aprovação, reprovação e abandono, segundo a rede administrativa, município e a localização - Paraíba - 2010

Rede	Nome do Município	Localização	Aprovação	Reprovação	Abandono
Municipal	Bom Sucesso	Urbana	77,3	13,5	9,2
		Rural	87,8	8,1	4,1
	Bonito de Santa Fé	Urbana	77,1	12,9	10,0
		Rural	89,7	5,7	4,6
	Boqueirão	Urbana	74,2	20,3	5,5
		Rural	85,7	12,8	1,5
	Borborema	Urbana	84,8	9,1	6,1
		Rural	95,2	3,6	1,2
	Brejo do Cruz	Urbana	82,9	10,4	6,7
		Rural	82,7	13,1	4,2
	Brejo dos Santos	Urbana	84,4	12,3	3,3
		Rural	77,2	21,8	1,0
	Caaporã	Urbana	69,6	23,4	7,0
		Rural	80,1	15,8	4,1
	Cabaceiras	Urbana	85,7	10,2	4,1
		Rural	100,0	0,0	0,0
	Cabedelo	Urbana	79,4	13,0	7,6
	Cachoeira dos Indios	Urbana	65,7	12,8	21,5
		Rural	78,9	14,7	6,4
	Cacimba de Areia	Urbana	81,6	9,3	9,1
		Rural	93,7	3,2	3,1
	Cacimba de Dentro	Urbana	80,7	13,0	6,3
		Rural	82,8	13,4	3,8
	Cacimbas	Urbana	73,7	18,0	8,3
		Rural	66,1	23,9	10,0
	Caiçara	Urbana	77,5	17,2	5,3
		Rural	83,0	12,5	4,5
	Cajazeiras	Urbana	76,8	15,1	8,1
		Rural	76,5	14,3	9,2
	Cajazeirinhas	Urbana	81,9	17,8	0,3
		Rural	80,3	16,1	3,6
	Caldas Brandão	Urbana	79,6	16,7	3,7
		Rural	87,6	11,2	1,2
	Camalaú	Urbana	84,1	13,0	2,9
		Rural	79,3	18,2	2,5
	Campina Grande	Urbana	74,1	16,4	9,5
		Rural	84,0	12,6	3,4
	Capim	Urbana	71,7	19,1	9,2
		Rural	81,3	9,4	9,3
	Caraúbas	Urbana	83,1	16,1	0,8
		Rural	71,0	24,6	4,4
	Carrapateira	Urbana	86,4	10,7	2,9
		Rural	100,0	0,0	0,0
	Casserengue	Urbana	75,7	12,2	12,1
		Rural	83,5	10,2	6,3
	Catingueira	Urbana	77,7	16,6	5,7
		Rural	83,5	13,8	2,7
	Catolé do Rocha	Urbana	74,8	17,6	7,6
		Rural	89,4	7,4	3,2
	Caturité	Urbana	79,8	14,9	5,3
		Rural	85,0	10,9	4,1
	Conceição	Urbana	74,0	12,5	13,5
		Rural	79,7	13,0	7,3
	Condado	Urbana	68,9	26,7	4,4
		Rural	88,0	10,6	1,4
	Conde	Urbana	77,4	17,7	4,9
		Rural	83,0	14,6	2,4
	Congo	Urbana	72,4	18,9	8,7
		Rural	85,0	14,3	0,7
	Coremas	Urbana	70,7	10,9	18,4
		Rural	67,4	17,8	14,8
	Coxixola	Urbana	94,1	5,9	0,0
		Rural	89,1	10,9	0,0

ANUÁRIO ESTATÍSTICO DO ESTADO DA PARAÍBA - 2011

II - Características Demográficas e Sociais

2.2 - Qualidade de Vida

2.2.3 - Educação

2.2.3.1 - Educação Básica

2.2.3.1.3 - Educação Fundamental

Tabela 03 - - Indicadores de Rendimento Escolar - Taxas de aprovação, reprovação e abandono, segundo a rede administrativa, município e a localização - Paraíba - 2010

Rede	Nome do Município	Localização	Aprovação	Reprovação	Abandono
Municipal	Cruz do Espírito Santo	Urbana	72,2	18,9	8,9
		Rural	76,7	19,2	4,1
	Cubati	Urbana	69,4	27,1	3,5
		Rural	81,9	16,2	1,9
	Cuité	Urbana	75,7	19,1	5,2
		Rural	77,2	21,5	1,3
	Cuité de Mamanguape	Urbana	65,3	20,7	14,0
		Rural	72,9	21,3	5,8
	Cuitegi	Urbana	86,3	10,1	3,6
		Rural	89,0	7,5	3,5
	Curral de Cima	Urbana	79,2	13,9	6,9
		Rural	79,6	17,6	2,8
	Curral Velho	Urbana	87,3	7,8	4,9
		Rural	92,6	7,4	0,0
	Damião	Urbana	71,8	21,1	7,1
		Rural	86,7	13,3	0,0
	Desterro	Urbana	70,6	20,9	8,5
		Rural	81,3	17,0	1,7
	Diamante	Urbana	88,3	9,9	1,8
		Rural	91,3	3,7	5,0
	Dona Inês	Urbana	90,2	2,8	7,0
		Rural	99,6	0,2	0,2
	Duas Estradas	Urbana	82,4	15,6	2,0
		Rural	76,4	16,9	6,7
	Emas	Urbana	84,9	11,0	4,1
		Rural	78,4	15,2	6,4
	Esperança	Urbana	87,8	8,5	3,7
		Rural	96,2	3,4	0,4
	Fagundes	Urbana	60,3	25,1	14,6
		Rural	77,6	17,6	4,8
	Frei Martinho	Urbana	92,9	5,2	1,9
		Rural	93,0	5,3	1,7
	Gado Bravo	Urbana	80,5	14,1	5,4
		Rural	79,6	16,0	4,4
	Guarabira	Urbana	71,2	17,0	11,8
		Rural	86,0	8,5	5,5
	Gurinhém	Urbana	64,5	19,6	15,9
		Rural	78,0	13,9	8,1
	Gurjão	Urbana	81,6	13,3	5,1
		Rural	86,8	10,5	2,7
	Ibiara	Urbana	81,6	8,5	9,9
		Rural	91,3	7,1	1,6
	Igaracy	Urbana	81,3	12,6	6,1
		Rural	81,3	15,2	3,5
	Imaculada	Urbana	84,8	10,8	4,4
		Rural	74,9	20,3	4,8
	Ingá	Urbana	75,7	10,7	13,6
		Rural	73,8	16,4	9,8
	Itabaiana	Urbana	77,2	15,9	6,9
		Rural	72,2	22,2	5,6
	Itaporanga	Urbana	76,4	10,5	13,1
		Rural	79,1	11,3	9,6
	Itapororoca	Urbana	72,1	14,4	13,5
		Rural	78,5	17,0	4,5
	Itatuba	Urbana	77,5	12,0	10,5
		Rural	85,0	6,1	8,9
	Jacaraú	Urbana	78,7	13,1	8,2
		Rural	81,1	12,8	6,1
	Jericó	Urbana	61,8	29,5	8,7
		Rural	78,8	17,8	3,4
	João Pessoa	Urbana	81,2	14,4	4,4

ANUÁRIO ESTATÍSTICO DO ESTADO DA PARAÍBA - 2011

II - Características Demográficas e Sociais

2.2 - Qualidade de Vida

2.2.3 - Educação

2.2.3.1 - Educação Básica

2.2.3.1.3 - Educação Fundamental

Tabela 03 - - Indicadores de Rendimento Escolar - Taxas de aprovação, reprovação e abandono, segundo a rede administrativa, município e a localização - Paraíba - 2010

Rede	Nome do Município	Localização	Aprovação	Reprovação	Abandono
Municipal	Juarez Távora	Urbana	73,5	17,5	9,0
		Rural	89,1	6,5	4,4
	Juazeirinho	Urbana	60,9	27,9	11,2
		Rural	84,1	13,5	2,4
	Junco do Seridó	Urbana	81,5	10,0	8,5
		Rural	86,1	10,4	3,5
	Juripiranga	Urbana	69,3	20,0	10,7
		Rural	86,0	12,3	1,7
	Juru	Urbana	83,1	13,3	3,6
		Rural	73,6	20,2	6,2
	Lagoa	Urbana	72,8	13,8	13,4
		Rural	81,8	11,4	6,8
	Lagoa de Dentro	Urbana	88,1	7,2	4,7
		Rural	84,9	10,7	4,4
	Lagoa Seca	Urbana	76,0	18,0	6,0
		Rural	84,1	13,8	2,1
	Lastro	Urbana	71,3	18,4	10,3
		Rural	86,0	5,9	8,1
	Livramento	Urbana	76,8	12,6	10,6
		Rural	88,3	10,8	0,9
	Logradouro	Urbana	72,5	17,2	10,3
		Rural	60,6	15,5	23,9
	Lucena	Urbana	75,3	18,4	6,3
		Rural	81,2	14,3	4,5
	Mãe d'Água	Urbana	84,7	11,1	4,2
		Rural	83,9	13,0	3,1
	Malta	Urbana	76,2	16,5	7,3
		Rural	94,5	3,6	1,9
	Mamanguape	Urbana	73,4	16,2	10,4
		Rural	78,2	15,9	5,9
	Manaíra	Urbana	68,5	22,1	9,4
		Rural	78,8	17,8	3,4
	Marcação	Urbana	68,2	9,5	22,3
		Rural	63,3	25,3	11,4
	Mari	Urbana	71,8	17,9	10,3
		Rural	80,8	17,2	2,0
	Marizópolis	Urbana	78,0	14,8	7,2
		Rural	82,5	15,0	2,5
	Massaranduba	Urbana	82,2	13,3	4,5
		Rural	83,5	14,0	2,5
	Mataraca	Urbana	69,2	22,4	8,4
		Rural	84,4	15,6	0,0
	Matinhas	Urbana	72,1	14,5	13,4
		Rural	83,4	12,6	4,0
	Mato Grosso	Urbana	65,9	18,7	15,4
		Rural	81,2	17,6	1,2
	Maturéia	Urbana	76,5	19,1	4,4
		Rural	89,3	10,2	0,5
	Mogeiro	Urbana	77,0	13,8	9,2
		Rural	77,2	21,3	1,5
	Montadas	Urbana	76,1	19,0	4,9
		Rural	87,3	12,0	0,7
	Monte Horebe	Urbana	61,7	27,3	11,0
		Rural	67,5	22,8	9,7
	Monteiro	Urbana	92,2	3,3	4,5
		Rural	95,7	2,5	1,8
	Mulungu	Urbana	71,9	21,7	6,4
		Rural	73,9	19,9	6,2
	Natuba	Urbana	88,3	5,2	6,5
		Rural	85,7	11,6	2,7
	Nazarezinho	Urbana	65,5	26,8	7,7
		Rural	78,9	16,5	4,6

ANUÁRIO ESTATÍSTICO DO ESTADO DA PARAÍBA - 2011

II - Características Demográficas e Sociais

2.2 - Qualidade de Vida

2.2.3 - Educação

2.2.3.1 - Educação Básica

2.2.3.1.3 - Educação Fundamental

Tabela 03 - - Indicadores de Rendimento Escolar - Taxas de aprovação, reprovação e abandono, segundo a rede administrativa, município e a localização - Paraíba - 2010

Rede	Nome do Município	Localização	Aprovação	Reprovação	Abandono
Municipal	Nova Floresta	Urbana	77,5	12,8	9,7
		Rural	90,6	9,4	0,0
	Nova Olinda	Urbana	71,0	16,1	12,9
		Rural	69,6	22,8	7,6
	Nova Palmeira	Urbana	73,0	22,5	4,5
		Rural	86,5	12,4	1,1
	Olho d'Água	Urbana	73,8	14,3	11,9
		Rural	78,7	14,7	6,6
	Olivedos	Urbana	83,4	13,2	3,4
		Rural	83,4	15,9	0,7
	Ouro Velho	Urbana	83,6	9,5	6,9
		Rural	95,2	4,8	0,0
	Parari	Urbana	92,3	6,6	1,1
		Rural	92,4	6,5	1,1
	Passagem	Urbana	76,0	18,5	5,5
		Rural	90,2	7,6	2,2
	Patos	Urbana	85,3	10,9	3,8
		Rural	90,4	6,8	2,8
	Paulista	Urbana	88,3	6,9	4,8
		Rural	87,1	8,3	4,6
	Pedra Branca	Urbana	81,6	10,3	8,1
		Rural	83,8	14,8	1,4
	Pedra Lavrada	Urbana	78,9	14,6	6,5
		Rural	82,3	8,5	9,2
	Pedras de Fogo	Urbana	74,5	15,6	9,9
		Rural	74,8	16,0	9,2
	Pedro Régis	Urbana	81,3	7,9	10,8
		Rural	78,6	14,5	6,9
	Piancó	Urbana	79,7	11,9	8,4
		Rural	81,2	12,2	6,6
	Picuí	Urbana	86,1	12,9	1,0
		Rural	83,1	12,9	4,0
	Pilar	Urbana	69,8	26,1	4,1
		Rural	79,0	16,9	4,1
	Pilões	Urbana	78,8	14,5	6,7
		Rural	77,2	18,5	4,3
	Pilõezinhos	Urbana	79,3	9,9	10,8
		Rural	86,6	7,8	5,6
	Pirpirituba	Urbana	76,4	15,4	8,2
		Rural	89,7	8,9	1,4
	Pitimbu	Urbana	78,6	17,4	4,0
		Rural	79,1	16,6	4,3
	Pocinhos	Urbana	70,3	21,5	8,2
		Rural	83,9	14,1	2,0
	Poço Dantas	Urbana	62,5	22,2	15,3
		Rural	72,7	20,4	6,9
	Poço de José de Moura	Urbana	78,6	14,8	6,6
		Rural	71,7	23,6	4,7
	Pombal	Urbana	82,8	12,6	4,6
		Rural	79,6	14,8	5,6
	Prata	Urbana	80,9	12,3	6,8
		Rural	95,7	0,0	4,3
	Princesa Isabel	Urbana	74,8	11,7	13,5
		Rural	90,0	6,2	3,8
	Puxinanã	Urbana	87,7	10,0	2,3
		Rural	77,1	18,9	4,0
	Queimadas	Urbana	78,1	14,2	7,7
		Rural	82,7	12,8	4,5
	Quixaba	Urbana	86,6	11,6	1,8
		Rural	92,9	3,1	4,0
	Remígio	Urbana	74,6	17,8	7,6
		Rural	82,8	14,1	3,1
	Riachão	Urbana	84,4	9,3	6,3
		Rural	88,8	10,3	0,9

ANUÁRIO ESTATÍSTICO DO ESTADO DA PARAÍBA - 2011

II - Características Demográficas e Sociais

2.2 - Qualidade de Vida

2.2.3 - Educação

2.2.3.1 - Educação Básica

2.2.3.1.3 - Educação Fundamental

Tabela 03 - - Indicadores de Rendimento Escolar - Taxas de aprovação, reprovação e abandono, segundo a rede administrativa, município e a localização - Paraíba - 2010

Rede	Nome do Município	Localização	Aprovação	Reprovação	Abandono
Municipal	Riachão do Bacamarte	Urbana	72,7	12,9	14,4
		Rural	74,1	16,9	9,0
	Riachão do Poço	Urbana	76,5	15,7	7,8
		Rural	88,0	11,1	0,9
	Riacho de Santo Antônio	Urbana	74,4	15,8	9,8
		Rural	73,7	3,9	22,4
	Riacho dos Cavalos	Urbana	77,7	18,0	4,3
		Rural	79,7	13,5	6,8
	Rio Tinto	Urbana	74,7	16,2	9,1
		Rural	71,4	25,7	2,9
	Salgadinho	Urbana	72,9	18,7	8,4
		Rural	85,9	13,1	1,0
	Salgado de São Félix	Urbana	71,5	28,5	0,0
		Rural	91,8	8,2	0,0
	Santa Cecília	Urbana	79,2	15,2	5,6
		Rural	82,5	14,9	2,6
	Santa Cruz	Urbana	78,8	16,5	4,7
		Rural	86,8	9,4	3,8
	Santa Helena	Urbana	87,1	7,5	5,4
		Rural	72,7	15,4	11,9
	Santa Inês	Urbana	70,6	10,3	19,1
		Rural	80,1	11,5	8,4
	Santa Luzia	Urbana	85,7	8,0	6,3
		Rural	82,1	10,7	7,2
	Santa Rita	Urbana	68,9	17,7	13,4
		Rural	68,0	18,8	13,2
	Santa Teresinha	Urbana	88,5	7,9	3,6
		Rural	90,4	7,2	2,4
	Santana de Mangueira	Urbana	85,3	10,6	4,1
		Rural	78,7	19,3	2,0
	Santana dos Garrotes	Urbana	76,8	7,3	15,9
		Rural	75,9	9,6	14,5
	Joca Claudino(Santarém)	Urbana	77,0	18,6	4,4
		Rural	91,9	7,0	1,1
	Santo André	Urbana	88,0	8,5	3,5
	São Bentinho	Urbana	83,8	11,8	4,4
	São Bento	Rural	88,4	9,3	2,3
		Urbana	59,5	20,6	19,9
		Rural	63,7	29,5	6,8
	São Domingos	Urbana	66,0	26,0	8,0
		Rural	69,7	28,0	2,3
	São Domingos do Cariri	Urbana	83,2	7,7	9,1
		Rural	81,5	16,2	2,3
	São Francisco	Urbana	86,2	10,8	3,0
		Rural	91,3	2,2	6,5
	São João do Cariri	Urbana	85,6	8,1	6,3
		Rural	82,3	15,3	2,4
	São João do Rio do Peixe	Urbana	68,6	15,0	16,4
		Rural	76,4	11,9	11,7
	São João do Tigre	Urbana	80,2	15,7	4,1
		Rural	70,9	22,4	6,7
	São José da Lagoa Tapada	Urbana	70,0	18,7	11,3
		Rural	64,2	31,9	3,9
	São José de Caiana	Urbana	76,2	8,5	15,3
		Rural	75,0	9,9	15,1
	São José de Espinharas	Urbana	68,1	17,3	14,6
		Rural	84,1	11,3	4,6
	São José de Piranhas	Urbana	75,9	16,3	7,8
		Rural	70,9	21,2	7,9
	São José de Princesa	Rural	90,5	7,5	2,0
	São José do Bonfim	Urbana	82,2	15,3	2,5
		Rural	86,1	12,7	1,2

ANUÁRIO ESTATÍSTICO DO ESTADO DA PARAÍBA - 2011

II - Características Demográficas e Sociais

2.2 - Qualidade de Vida

2.2.3 - Educação

2.2.3.1 - Educação Básica

2.2.3.1.3 - Educação Fundamental

Tabela 03 - - Indicadores de Rendimento Escolar - Taxas de aprovação, reprovação e abandono, segundo a rede administrativa, município e a localização - Paraíba - 2010

Rede	Nome do Município	Localização	Aprovação	Reprovação	Abandono
Municipal	São José do Brejo do Cruz	Urbana	65,6	25,8	8,6
		Rural	92,2	7,8	0,0
	São José do Sabugi	Urbana	83,5	14,4	2,1
		Rural	90,7	9,3	0,0
	São José dos Cordeiros	Urbana	74,6	17,9	7,5
		Rural	82,1	17,2	0,7
	São José dos Ramos	Urbana	74,1	18,0	7,9
		Rural	92,2	4,9	2,9
	São Mamede	Urbana	84,2	12,1	3,7
		Rural	75,8	21,0	3,2
	São Miguel de Taipu	Urbana	71,3	20,5	8,2
		Rural	84,7	10,4	4,9
	São Sebastião de Lagoa de Roça	Urbana	80,6	11,0	8,4
		Rural	80,9	17,1	2,0
	São Sebastião do Umbuzeiro	Urbana	71,6	20,6	7,8
		Rural	77,1	16,7	6,2
	Seridó	Urbana	72,9	18,5	8,6
		Rural	87,3	10,7	2,0
	Sapé	Urbana	75,5	16,2	8,3
		Rural	79,1	18,6	2,3
	Serra Branca	Urbana	80,0	16,9	3,1
		Rural	86,3	10,6	3,1
	Serra da Raiz	Urbana	94,6	3,5	1,9
		Rural	93,3	1,3	5,4
	Serra Grande	Urbana	83,9	6,1	10,0
		Rural	85,1	10,5	4,4
	Serra Redonda	Urbana	72,6	18,7	8,7
		Rural	73,6	19,5	6,9
	Serraria	Urbana	61,5	26,2	12,3
		Rural	73,2	19,5	7,3
	Sertãozinho	Urbana	80,4	18,1	1,5
		Rural	92,8	6,3	0,9
	Sobrado	Urbana	63,9	30,3	5,8
		Rural	88,4	10,2	1,4
	Solânea	Urbana	73,6	15,5	10,9
		Rural	75,7	18,6	5,7
	Soledade	Urbana	61,3	25,6	13,1
		Rural	82,5	14,2	3,3
	Sossêgo	Urbana	80,8	14,3	4,9
		Rural	76,2	22,3	1,5
	Sousa	Urbana	72,1	20,0	7,9
		Rural	80,6	13,4	6,0
	Sumé	Urbana	83,9	12,9	3,2
		Rural	82,5	15,7	1,8
	Tacima (Campo de Santana)	Urbana	80,2	15,9	3,9
		Rural	72,7	15,7	11,6
	Taperoá	Urbana	67,8	20,5	11,7
		Rural	79,5	14,8	5,7
	Tavares	Urbana	76,1	17,8	6,1
		Rural	82,9	11,7	5,4
	Teixeira	Urbana	78,8	15,6	5,6
		Rural	73,9	22,6	3,5
	Tenório	Urbana	58,7	30,4	10,9
		Rural	75,2	24,8	0,0
	Triunfo	Urbana	73,5	14,9	11,6
		Rural	74,8	21,1	4,1
	Uiraúna	Urbana	68,6	12,8	18,6
		Rural	86,0	7,6	6,4
	Umbuzeiro	Urbana	80,4	10,4	9,2
		Rural	75,7	15,3	9,0
	Várzea	Urbana	91,8	6,9	1,3
		Rural	84,7	10,2	5,1
	Vieirópolis	Urbana	76,6	21,3	2,1
		Rural	81,6	16,2	2,2

ANUÁRIO ESTATÍSTICO DO ESTADO DA PARAÍBA - 2011

II - Características Demográficas e Sociais

2.2 - Qualidade de Vida

2.2.3 - Educação

2.2.3.1 - Educação Básica

2.2.3.1.3 - Educação Fundamental

Tabela 03 - - Indicadores de Rendimento Escolar - Taxas de aprovação, reprovação e abandono, segundo a rede administrativa, município e a localização - Paraíba - 2010

Rede	Nome do Município	Localização	Aprovação	Reprovação	Abandono
Municipal	Vista Serrana	Urbana	88,5	7,7	3,8
		Rural	90,6	5,2	4,2
	Zabelê	Urbana	97,8	2,2	0,0
Particular	Alagoa Grande	Urbana	100,0	0,0	0,0
	Alagoa Nova	Urbana	92,1	7,9	0,0
	Alagoinha	Urbana	99,4	0,6	0,0
	Alhandra	Urbana	93,8	6,2	0,0
	Araçagi	Urbana	99,2	0,8	0,0
	Arara	Urbana	100,0	0,0	0,0
	Araruna	Urbana	99,3	0,0	0,7
	Areia	Urbana	97,9	1,9	0,2
	Aroeiras	Urbana	95,1	4,9	0,0
	Bananeiras	Urbana	96,2	3,6	0,2
		Rural	93,1	6,4	0,5
	Barra de Santa Rosa	Urbana	100,0	0,0	0,0
	Bayeux	Urbana	93,2	6,0	0,8
	Belém	Urbana	97,9	1,7	0,4
	Belém do Brejo do Cruz	Urbana	98,0	1,4	0,6
	Boa Ventura	Urbana	100,0	0,0	0,0
	Bom Sucesso	Urbana	97,0	3,0	0,0
	Bonito de Santa Fé	Urbana	100,0	0,0	0,0
	Borborema	Urbana	100,0	0,0	0,0
	Brejo do Cruz	Urbana	97,7	1,6	0,7
	Brejo dos Santos	Urbana	100,0	0,0	0,0
	Cabedelo	Urbana	95,8	3,1	1,1
	Caachoeira dos Indios	Urbana	97,5	1,2	1,3
	Cacimba de Dentro	Urbana	97,3	2,2	0,5
	Caiçara	Urbana	95,6	3,5	0,9
	Cajazeiras	Urbana	97,2	2,6	0,2
		Rural	60,0	40,0	0,0
	Caldas Brandão	Urbana	99,1	0,9	0,0
	Campina Grande	Urbana	95,5	4,0	0,5
	Capim	Urbana	95,5	4,5	0,0
	Catolé do Rocha	Urbana	97,9	2,1	0,0
	Caturité	Urbana	100,0	0,0	0,0
	Conceição	Urbana	99,3	0,7	0,0
	Conde	Urbana	91,8	8,2	0,0
	Congo	Urbana	94,3	5,7	0,0
	Coremas	Urbana	96,8	2,2	1,0
	Cruz do Espírito Santo	Urbana	93,3	6,0	0,7
	Cuité	Urbana	99,2	0,8	0,0
	Diamante	Urbana	100,0	0,0	0,0
	Dona Inês	Urbana	96,7	3,3	0,0
	Duas Estradas	Urbana	89,8	0,0	10,2
	Emas	Urbana	95,7	4,3	0,0
	Esperança	Urbana	97,0	2,4	0,6
	Guarabira	Urbana	97,1	2,0	0,9
	Gurinhém	Urbana	100,0	0,0	0,0
	Ibiara	Urbana	94,7	2,6	2,7
	Ingá	Urbana	94,7	4,3	1,0
	Itabaiana	Urbana	97,6	2,2	0,2
	Itaporanga	Urbana	96,8	2,9	0,3
	Itapororoca	Urbana	95,0	4,3	0,7
	Itatuba	Urbana	96,7	0,0	3,3
	Jericó	Urbana	94,0	3,0	3,0
	João Pessoa	Urbana	96,4	3,3	0,3
	Juarez Távora	Urbana	89,6	8,3	2,1
	Juazeirinho	Urbana	100,0	0,0	0,0
	Junco do Seridó	Urbana	98,3	0,0	1,7
	Juripiranga	Urbana	97,7	2,3	0,0
	Lagoa de Dentro	Urbana	100,0	0,0	0,0

ANUÁRIO ESTATÍSTICO DO ESTADO DA PARAÍBA - 2011

II - Características Demográficas e Sociais

2.2 - Qualidade de Vida

2.2.3 - Educação

2.2.3.1 - Educação Básica

2.2.3.1.3 - Educação Fundamental

Tabela 03 - - Indicadores de Rendimento Escolar - Taxas de aprovação, reprovação e abandono, segundo a rede administrativa, município e a localização - Paraíba - 2010

Rede	Nome do Município	Localização	Aprovação	Reprovação	Abandono
Particular	Lagoa Seca	Urbana	90,7	6,4	2,9
	Lucena	Urbana	96,8	3,2	0,0
	Mamanguape	Urbana	96,6	3,3	0,1
		Rural	81,8	9,1	9,1
	Marcação	Urbana	100,0	0,0	0,0
	Mari	Urbana	94,3	5,7	0,0
	Marizopólis	Urbana	92,2	3,1	4,7
	Massaranduba	Urbana	86,2	13,8	0,0
	Mato Grosso	Urbana	95,8	0,0	4,2
	Maturéia	Urbana	100,0	0,0	0,0
	Mogeiro	Urbana	92,9	6,6	0,5
	Monteiro	Urbana	98,1	1,8	0,1
	Nova Floresta	Urbana	97,5	2,1	0,4
	Patos	Urbana	97,1	2,4	0,5
	Pedra Branca	Urbana	100,0	0,0	0,0
	Pedras de Fogo	Urbana	95,6	4,4	0,0
	Piancó	Urbana	97,9	2,1	0,0
	Picuí	Urbana	95,1	4,9	0,0
	Pilar	Urbana	93,0	7,0	0,0
	Pirpirituba	Urbana	98,1	1,9	0,0
	Pombal	Urbana	96,3	3,7	0,0
	Queimadas	Urbana	95,0	4,5	0,5
	Remígio	Urbana	97,8	1,5	0,7
	Riachão do Bacamarte	Urbana	96,4	3,6	0,0
	Rio Tinto	Urbana	95,1	4,4	0,5
	Salgado de São Félix	Urbana	100,0	0,0	0,0
		Rural	100,0	0,0	0,0
	Santa Helena	Urbana	100,0	0,0	0,0
	Santa Luzia	Urbana	98,3	1,7	0,0
	Santa Rita	Urbana	97,0	2,1	0,9
	Santa Teresinha	Urbana	94,6	5,4	0,0
	Santana dos Garrotes	Urbana	100,0	0,0	0,0
	São Bento	Urbana	96,3	2,5	1,2
	São João do Rio do Peixe	Urbana	99,4	0,3	0,3
	São José de Espinharas	Urbana	100,0	0,0	0,0
	São José de Piranhas	Urbana	97,4	1,9	0,7
	Sapé	Urbana	92,3	7,5	0,2
		Rural	100,0	0,0	0,0
	Serra Branca	Urbana	89,4	10,6	0,0
	Solânea	Urbana	97,3	2,3	0,4
	Soledade	Urbana	97,7	1,5	0,8
	Sousa	Urbana	93,6	5,9	0,5
	Sumé	Urbana	93,3	6,3	0,4
	Taperoá	Urbana	98,4	1,6	0,0
	Teixeira	Urbana	99,2	0,8	0,0
	Uiraúna	Urbana	93,7	5,3	1,0
	Umbuzeiro	Urbana	100,0	0,0	0,0

Fonte: Secretaria de Estado da Educação e Cultura

ANUÁRIO ESTATÍSTICO DO ESTADO DA PARAÍBA - 2011

II - Características Demográficas e Sociais

2.2 - Qualidade de Vida

2.2.3 - Educação

2.2.3.1 - Educação Básica

2.2.3.1.4 - Ensino Médio

Tabela 01 - Estabelecimentos do ensino médio, segundo os municípios , localização e dependência administrativa - Paraíba - 2010

Municípios	Localização	Estabelecimentos			
		Estadual	Federal	Municipal	Particular
Total : 555		**378**	**11**	**25**	**141**
Água Branca	Urbana	**1**	-	-	-
Aguiar	Urbana	**1**	-	**1**	-
Alagoa Grande	Urbana	**2**	-	-	**2**
Alagoa Nova	Urbana	**1**	-	-	-
Alagoinha	Urbana	**1**	-	-	-
Alcantil	Urbana	**1**	-	-	-
Algodão de Jandaíra	Urbana	**1**	-	-	-
Alhandra	Urbana	**2**	-	-	-
Amparo	Urbana	**1**	-	-	-
Aparecida	Urbana	**1**	-	-	-
Araçagi	Urbana	**1**	-	-	-
Arara	Urbana	**1**	-	**1**	-
Araruna	Urbana	**2**	-	-	-
Areia	Urbana	**2**	-	-	**1**
Areia de Baraúnas	Urbana	**1**	-	-	-
Areial	Urbana	**1**	-	-	-
Aroeiras	Urbana	**1**	-	-	**1**
Assunção	Urbana	**1**	-	-	-
Baía da Traição	Rural	**2**	-	-	-
	Urbana	**1**	-	-	-
Bananeiras	Urbana	**2**	**1**	-	**1**
Baraúna	Urbana	**1**	-	-	-
Barra de Santa Rosa	Urbana	**1**	-	-	-
Barra de Santana	Rural		-	**1**	-
	Urbana	**1**	-	-	-
Barra de São Miguel	Urbana	**1**	-	-	-
Bayeux	Urbana	**4**	-	**1**	**5**
Belém	Urbana	**1**	-	-	-
Belém do Brejo do Cruz	Urbana	**1**	-	-	-
Bernardino Batista	Urbana	**1**	-	-	-
Boa Ventura	Urbana	**1**	-	-	-
Boa Vista	Urbana	**1**	-	-	-
Bom Jesus	Urbana	**1**	-	-	-
Bom Sucesso	Urbana	**1**	-	-	-
Bonito de Santa Fé	Urbana	**1**	-	-	-
Boqueirão	Urbana	**2**	-	-	-
Borborema	Urbana	**1**	-	-	-
Brejo do Cruz	Urbana	**1**	-	-	**1**
Brejo dos Santos	Urbana	**1**	-	-	-
Caaporã	Urbana	**1**	-	-	**1**
Cabaceiras	Urbana	**1**	-	-	-
Cabedelo	Urbana	**3**	**1**	-	-
Cachoeira dos Indios	Urbana	**1**	-	-	-
Cacimba de Areia	Urbana	**1**	-	-	-
Cacimba de Dentro	Urbana	**2**	-	-	-
Cacimbas	Urbana	**1**	-	-	-
Caiçara	Urbana	**1**	-	-	-
Cajazeiras	Urbana	**4**	**2**	-	**5**
Cajazeirinhas	Urbana	**1**	-	-	-
Caldas Brandão	Urbana	**2**	-	-	-
Camalaú	Urbana	**1**	-	-	-
Campina Grande	Rural	**5**	-	-	-
	Urbana	**33**	**1**	-	**23**
Capim	Urbana	-	-	**1**	-
Caraúbas	Urbana	**1**	-	-	-
Carrapateira	Urbana	**1**	-	-	-
Casserengue	Urbana	**1**	-	-	-
Catingueira	Urbana	**1**	-	-	-

ANUÁRIO ESTATÍSTICO DO ESTADO DA PARAÍBA - 2011

II - Características Demográficas e Sociais

2.2 - Qualidade de Vida

2.2.3 - Educação

2.2.3.1 - Educação Básica

2.2.3.1.4 - Ensino Médio

Tabela 01 - Estabelecimentos do ensino médio, segundo os municípios , localização e dependência administrativa - Paraíba - 2010

Municípios	Localização	Estabelecimentos			
		Estadual	Federal	Municipal	Particular
Catolé do Rocha	Rural	1	-	-	-
	Urbana	1	-	-	4
Caturité	Urbana	1	-	-	-
Conceição	Urbana	1	-	-	2
Condado	Urbana	1	-	-	-
Conde	Urbana	1	-	-	-
Congo	Urbana	1	-	-	-
Coremas	Urbana	1	-	-	1
Coxixola	Urbana	1	-	-	-
Cruz do Espírito Santo	Urbana	2	-	-	-
Cubati	Urbana	1	-	1	-
Cuité	Urbana	1	-	-	2
Cuité de Mamanguape	Urbana	1	-	-	-
Cuitegi	Urbana	1	-	-	-
Curral de Cima	Urbana	1	-	-	-
Curral Velho	Urbana	1	-	-	-
Damião	Urbana	1	-	-	-
Desterro	Urbana	1	-	-	-
Diamante	Urbana	1	-	1	-
Dona Inês	Urbana	1	-		-
Duas Estradas	Urbana	1	-		-
Emas	Urbana	1	-		-
Esperança	Urbana	1	-		2
Fagundes	Urbana	1	-		1
Frei Martinho	Urbana	1	-		-
Gado Bravo	Urbana	1	-	1	-
Guarabira	Urbana	2	-	1	4
Gurinhém	Urbana	1	-	-	-
Gurjão	Urbana	1	-	-	-
Ibiara	Urbana	1	-	-	-
Igaracy	Urbana	1	-	1	-
Imaculada	Urbana	2	-	-	-
Ingá	Urbana	1	-	-	2
Itabaiana	Urbana	2	-	1	3
Itaporanga	Urbana	2	-	-	2
Itapororoca	Urbana	1	-	-	-
Itatuba	Urbana	1	-	-	-
Jacaraú	Urbana	1	-	-	-
Jericó	Urbana	1	-	-	-
João Pessoa	Urbana	45	1	-	45
Juarez Távora	Urbana	1	-	-	-
Juazeirinho	Urbana	1	-	-	-
Junco do Seridó	Urbana	1	-	1	-
Juripiranga	Urbana	1	-	-	-
Juru	Urbana	1	-	-	-
Lagoa	Urbana	2	-	-	-
Lagoa de Dentro	Urbana	1	-	-	-
Lagoa Seca	Urbana	1	-	-	-
Lastro	Urbana	1	-	-	-
Livramento	Urbana	1	-	-	-
Logradouro	Urbana	1	-	-	-
Lucena	Urbana	1	-	-	-
Mãe d'Água	Urbana	1	-	-	-
Malta	Urbana	1	-	-	-
Mamanguape	Urbana	3	-	-	1
Manaíra	Urbana	2	-	-	-
Marcação	Urbana	1	-	-	-
Mari	Urbana	1	-	-	-

ANUÁRIO ESTATÍSTICO DO ESTADO DA PARAÍBA - 2011

II - Características Demográficas e Sociais

2.2 - Qualidade de Vida

2.2.3 - Educação

2.2.3.1 - Educação Básica

2.2.3.1.4 - Ensino Médio

Tabela 01 - Estabelecimentos do ensino médio, segundo os municípios , localização e dependência administrativa - Paraíba - 2010

Municípios	Localização	Estabelecimentos			
		Estadual	Federal	Municipal	Particular
Marizópolis	Urbana	1	-	-	-
Massaranduba	Urbana	2	-	-	-
Mataraca	Urbana	1	-	-	-
Matinhas	Urbana	1	-	-	-
Mato Grosso	Urbana	1	-	-	-
Maturéia	Urbana	1	-	-	-
Mogeiro	Urbana	1	-	-	-
Montadas	Urbana	1	-	-	-
Monte Horebe	Urbana	1	-	-	-
Monteiro	Urbana	2	1	-	2
Mulungu	Urbana	1	-	-	-
Natuba	Urbana	1	-	1	-
Nazarezinho	Urbana	1	-	-	-
Nova Floresta	Urbana	1	-	-	-
Nova Olinda	Urbana	1	-	-	-
Nova Palmeira	Urbana	1	-	-	-
Olho d'Água	Urbana	1	-	-	-
Olivedos	Urbana		-	1	-
Ouro Velho	Urbana	1	-	-	-
Parari	Urbana	1	-	-	-
Passagem	Urbana	1	-	-	-
Patos	Urbana	8	1	-	5
Paulista	Urbana	2	-	-	-
Pedra Branca	Urbana	1	-	-	-
Pedra Lavrada	Rural	1	-	-	-
	Urbana	1	-	-	-
Pedras de Fogo	Urbana	2	-	-	-
Pedro Régis	Urbana	1	-	-	-
Piancó	Urbana	2	-	1	2
Picuí	Urbana	2	1	-	1
Pilar	Urbana	1	-	-	-
Pilões	Urbana	1	-	-	-
Pilõezinhos	Urbana	1	-	-	-
Pirpirituba	Urbana	1	-	-	-
Pitimbu	Rural	1	-	-	-
	Urbana	1	-	-	-
Pocinhos	Urbana	1	-	1	-
Poço Dantas	Urbana	1	-	-	-
Poço de José de Moura	Urbana	1	-	-	-
Pombal	Urbana	3	-	-	1
Prata	Urbana	1	-	-	-
Princesa Isabel	Urbana	2	1	-	-
Puxinanã	Rural	1	-	-	-
	Urbana	1	-	-	-
Queimadas	Urbana	1	-	-	1
Quixaba	Urbana	1	-	-	-
Remígio	Urbana	1	-	-	-
Riachão	Urbana	1	-	-	-
Riachão do Bacamarte	Urbana	1	-	-	-
Riachão do Poço	Urbana	1	-	-	-
Riacho de Santo Antônio	Urbana	1	-	1	-
Riacho dos Cavalos	Urbana	1	-	-	-
Rio Tinto	Urbana	2	-	-	-
Salgadinho	Urbana	1	-	-	-
Salgado de São Félix	Rural	2	-	-	-
	Urbana	1	-	-	-
Santa Cecília	Urbana	1	-	-	-
Santa Cruz	Urbana	1	-	-	-
Santa Helena	Urbana	1	-	-	-

ANUÁRIO ESTATÍSTICO DO ESTADO DA PARAÍBA - 2011

II - Características Demográficas e Sociais

2.2 - Qualidade de Vida

2.2.3 - Educação

2.2.3.1 - Educação Básica

2.2.3.1.4 - Ensino Médio

Tabela 01 - Estabelecimentos do ensino médio, segundo os municípios , localização e dependência administrativa - Paraíba - 2010

Municípios	Localização	Estabelecimentos			
		Estadual	Federal	Municipal	Particular
Santa Inês	Urbana	1	-	-	-
Santa Luzia	Urbana	1	-	-	1
Santa Rita	Urbana	8	-	-	8
Santa Teresinha	Urbana	1	-	-	-
Santana de Mangueira	Urbana	1	-	-	-
Santana dos Garrotes	Urbana	1	-	1	-
Joca Claudino(Santarém)	Urbana	1	-	-	-
Santo André	Urbana	1	-	-	-
São Bentinho	Urbana	1	-	-	-
São Bento	Urbana	2	-	-	2
São Domingos	Urbana	1	-	-	-
São Domingos do Cariri	Urbana	1	-	1	-
São Francisco	Urbana	1	-	-	-
São João do Cariri	Urbana	1	-	-	-
São João do Rio do Peixe	Urbana	2	-	-	-
São João do Tigre	Urbana	1	-	-	-
São José da Lagoa Tapada	Urbana	1	-	-	-
São José de Caiana	Urbana	1	-	-	-
São José de Espinharas	Urbana	1	-	-	-
São José de Piranhas	Urbana	3	-	-	-
São José de Princesa	Urbana	1	-	-	-
São José do Bonfim	Urbana	1	-	-	-
São José do Brejo do Cruz	Urbana	1	-	-	-
São José do Sabugi	Urbana	1	-	-	-
São José dos Cordeiros	Urbana	1	-	-	-
São José dos Ramos	Urbana	1	-	-	-
São Mamede	Urbana	1	-	1	-
São Miguel de Taipu	Rural	1	-	-	-
	Urbana	1	-	-	-
São Sebastião de Lagoa de Roça	Urbana	1	-	-	-
São Sebastião do Umbuzeiro	Urbana	1	-	-	-
São Vicente do Seridó	Urbana	1	-	1	-
Sapé	Rural	1	-	-	-
	Urbana	3	-	-	-
Serra Branca	Urbana	2	-	1	2
Serra da Raiz	Urbana	1	-	-	-
Serra Grande	Urbana	1	-	-	-
Serra Redonda	Urbana	1	-	-	-
Serraria	Urbana	1	-	-	-
Sertãozinho	Urbana	1	-	-	-
Sobrado	Urbana	1	-	-	-
Solânea	Urbana	2	-	-	-
Soledade	Urbana	1	-	-	-
Sossêgo	Urbana	1	-	-	-
Sousa	Rural	2	-	1	-
	Urbana	4	1	-	4
Sumé	Urbana	2	-	-	1
Tacima (Campo de Santana)	Urbana	1	-	-	-
Taperoá	Urbana	1	-	-	1
Tavares	Rural	1	-	-	-
	Urbana	1	-	1	-
Teixeira	Urbana	1	-	-	1
Tenório	Urbana	1	-	-	-
Triunfo	Urbana	1	-	-	-
Uiraúna	Rural	1	-	-	-
	Urbana	2	-	-	-
Umbuzeiro	Urbana	1	-	1	-
Várzea	Urbana	1	-	-	-
Vieirópolis	Urbana	1	-	-	-
Vista Serrana	Urbana	1	-	-	-
Zabelê	Urbana	1	-	-	-

Fonte:Secretaria do Estado da Educação e Cultura

ANUÁRIO ESTATÍSTICO DO ESTADO DA PARAÍBA - 2011

II - Características Demográficas e Sociais

2.2 - Qualidade de Vida

2.2.3 - Educação

2.2.3.1 - Educação Básica

2.2.3.1.4 - Ensino Médio

Tabela 02 - Docentes no ensino médio, segundo os municípios, a localização e a dependência administrativa - Paraíba - 2010 — 1 de 4

Rede	Localização	Docentes			
		Estadual	Federal	Municipal	Particular
Total		**7.499**	**379**	**374**	**1.775**
Água Branca	Urbana	**25**	-	-	-
Aguiar	Urbana	**17**	-	**16**	-
Alagoa Grande	Urbana	**52**	-	-	**19**
Alagoa Nova	Urbana	**37**	-	-	-
Alagoinha	Urbana	**31**	-	-	-
Alcantil	Urbana	**9**	-	-	-
Algodão de Jandaíra	Urbana	**10**	-	-	-
Alhandra	Urbana	**52**	-	-	-
Amparo	Urbana	**9**	-	-	-
Aparecida	Urbana	**18**	-	-	-
Araçagi	Urbana	**40**	-	-	-
Arara	Urbana	**12**	-	**25**	-
Araruna	Urbana	**31**	-	-	-
Areia	Urbana	**35**	-	-	**13**
Areia de Baraúnas	Urbana	**8**	-	-	-
Areial	Urbana	**27**	-	-	-
Aroeiras	Urbana	**35**	-	-	**12**
Assunção	Urbana	**16**	-	-	-
Baía da Traição	Rural	**24**	-	-	-
	Urbana	**16**	-	-	-
Bananeiras	Rural	-	**49**	-	-
	Urbana	**62**	-	-	**18**
Baraúna	Urbana	**8**	-	-	-
Barra de Santa Rosa	Urbana	**24**	-	-	-
Barra de Santana	Rural	-	-	**9**	-
Barra de Santana	Urbana	**19**	-	-	-
Barra de São Miguel	Urbana	**11**	-	-	-
Bayeux	Urbana	**127**	-	**19**	**50**
Belém	Urbana	**32**	-	-	-
Belém do Brejo do Cruz	Urbana	**15**	-	-	**11**
Bernardino Batista	Urbana	**11**	-	-	-
Boa Ventura	Urbana	**14**	-	-	-
Boa Vista	Urbana	**14**	-	-	-
Bom Jesus	Urbana	**9**	-	-	-
Bom Sucesso	Urbana	**13**	-	-	-
Bonito de Santa Fé	Urbana	**15**	-	-	-
Boqueirão	Urbana	**32**	-	-	-
Borborema	Urbana	**12**	-	-	-
Brejo do Cruz	Urbana	**26**	-	-	-
Brejo dos Santos	Urbana	**18**	-	-	-
Caaporã	Urbana	**28**	-	-	**7**
Cabaceiras	Urbana	**14**	-	-	-
Cabedelo	Urbana	**62**	**12**	-	-
Cachoeira dos Indios	Urbana	**20**	-	-	-
Cacimba de Areia	Urbana	**9**	-	-	-
Cacimba de Dentro	Urbana	**40**	-	-	-
Cacimbas	Urbana	**14**	-	-	-
Caiçara	Urbana	**17**	-	-	-
Cajazeiras	Urbana	**124**	**50**	-	**64**
Cajazeirinhas	Urbana	**17**	-	-	-
Caldas Brandão	Urbana	**18**	-	-	-
Camalaú	Urbana	**11**	-	-	-
Campina Grande	Rural	**60**	-	-	-
	Urbana	**821**	**51**	-	**344**
Capim	Urbana	-	-	18	-
Caraúbas	Urbana	**11**	-	-	-
Carrapateira	Urbana	**10**	-	-	-
Casserengue	Urbana	**10**	-	-	-
Catingueira	Urbana	**9**	-	-	-

ANUÁRIO ESTATÍSTICO DO ESTADO DA PARAÍBA - 2011

II - Características Demográficas e Sociais

2.2 - Qualidade de Vida

2.2.3 - Educação

2.2.3.1 - Educação Básica

2.2.3.1.4 - Ensino Médio

Tabela 02 - Docentes no ensino médio, segundo os municípios, a localização e a dependência administrativa - Paraíba - 2010 — 2 de 4

Rede	Localização	Docentes			
		Estadual	Federal	Municipal	Particular
Catolé do Rocha	Rural	26	-	-	-
	Urbana	46	-	-	40
Caturité	Urbana	15	-	-	-
Conceição	Urbana	44	-	-	18
Condado	Urbana	15	-	-	-
Conde	Urbana	21	-	-	-
Congo	Urbana	17	-	-	-
Coremas	Urbana	34	-	-	13
Coxixola	Urbana	12	-	-	-
Cruz do Espírito Santo	Urbana	34	-	-	-
Cubati	Urbana	18	-	18	-
Cuité	Urbana	20	-	-	20
Cuité de Mamanguape	Urbana	21	-	-	-
Cuitegi	Urbana	16	-	-	-
Curral de Cima	Urbana	21	-	-	-
Curral Velho	Urbana	7	-	-	-
Damião	Urbana	9	-	-	-
Desterro	Urbana	23	-	-	-
Diamante	Urbana	26	-	29	-
Dona Inês	Urbana	26	-	-	-
Duas Estradas	Urbana	12	-	-	-
Emas	Urbana	9	-	-	-
Esperança	Urbana	43	-	-	19
Fagundes	Urbana	35	-	-	8
Frei Martinho	Urbana	9	-	-	-
Gado Bravo	Urbana	10	-	12	-
Guarabira	Urbana	74	-	38	62
Gurinhém	Urbana	19	-	-	-
Gurjão	Urbana	17	-	-	-
Ibiara	Urbana	14	-	-	-
Igaracy	Urbana	12	-	3	-
Imaculada	Urbana	23	-	-	-
Ingá	Urbana	19	-	-	15
Itabaiana	Urbana	42	-	12	25
Itaporanga	Urbana	61	-	-	22
Itapororoca	Urbana	26	-	-	-
Itatuba	Urbana	20	-	-	-
Jacaraú	Urbana	26	-	-	-
Jericó	Urbana	17	-	-	-
João Pessoa	Urbana	1183	124	-	595
Juarez Távora	Urbana	10	-	-	-
Juazeirinho	Urbana	22	-	-	-
Junco do Seridó	Urbana	16	-	14	-
Juripiranga	Urbana	25	-	-	-
Juru	Urbana	12	-	-	-
Lagoa	Urbana	23	-	-	-
Lagoa de Dentro	Urbana	22	-	-	-
Lagoa Seca	Urbana	41	-	-	-
Lastro	Urbana	9	-	-	-
Livramento	Urbana	15	-	-	-
Logradouro	Urbana	12	-	-	-
Lucena	Urbana	22	-	-	-
Mãe d'Água	Urbana	10	-	-	-
Malta	Urbana	13	-	-	-
Mamanguape	Urbana	70	-	-	15
Manaíra	Urbana	32	-	-	-
Marcação	Urbana	15	-	-	-
Mari	Urbana	28	-	-	-
Marizópolis	Urbana	18	-	-	-
Massaranduba	Urbana	23	-	-	-
Mataraca	Urbana	8	-	-	-

ANUÁRIO ESTATÍSTICO DO ESTADO DA PARAÍBA - 2011

II - Características Demográficas e Sociais

2.2 - Qualidade de Vida

2.2.3 - Educação

2.2.3.1 - Educação Básica

2.2.3.1.4 - Ensino Médio

Tabela 02 - Docentes no ensino médio, segundo os municípios, a localização e a dependência administrativa - Paraíba - 2010 — 3 de 4

Rede	Localização	Docentes			
		Estadual	Federal	Municipal	Particular
Matinhas	Urbana	18	-	-	-
Mato Grosso	Urbana	7	-	-	-
Maturéia	Urbana	11	-	-	-
Mogeiro	Urbana	17	-	-	-
Montadas	Urbana	14	-	-	-
Monte Horebe	Urbana	20	-	-	-
Monteiro	Urbana	47	10	-	23
Mulungu	Urbana	12	-	-	-
Natuba	Urbana	15	-	10	-
Nazarezinho	Urbana	16	-	-	-
Nova Floresta	Urbana	23	-	-	-
Nova Olinda	Urbana	10	-	-	-
Nova Palmeira	Urbana	11	-	-	-
Olho d'Água	Urbana	18	-	-	-
Olivedos	Urbana	-	-	13	-
Ouro Velho	Urbana	8	-	-	-
Parari	Urbana	9	-	-	-
Passagem	Urbana	6	-	-	-
Patos	Urbana	188	12	-	73
Paulista	Urbana	34	-	-	-
Pedra Branca	Urbana	14	-	-	-
Pedra Lavrada	Rural	8	-	-	-
	Urbana	12	-	-	-
Pedras de Fogo	Urbana	49	-	-	-
Pedro Régis	Urbana	10	-	-	-
Piancó	Urbana	49	-	13	26
Picuí	Urbana	41	12	-	13
Pilar	Urbana	23	-	-	-
Pilões	Urbana	18	-	-	-
Pilõezinhos	Urbana	12	-	-	-
Pirpirituba	Urbana	16	-	-	-
Pitimbu	Rural	12	-	-	-
	Urbana	7	-	-	-
Pocinhos	Urbana	19	-	10	-
Poço Dantas	Urbana	13	-	-	-
Poço de José de Moura	Urbana	15	-	-	-
Pombal	Urbana	90	-	-	11
Prata	Urbana	14	-	-	-
Princesa Isabel	Urbana	29	14	-	-
Puxinanã	Rural	10	-	-	-
	Urbana	30	-	-	-
Queimadas	Urbana	64	-	-	11
Quixaba	Urbana	9	-	-	-
Remígio	Urbana	19	-	-	-
Riachão	Urbana	11	-	-	-
Riachão do Bacamarte	Urbana	13	-	-	-
Riachão do Poço	Urbana	8	-	-	-
Riacho de Santo Antônio	Urbana	13	-	9	-
Riacho dos Cavalos	Urbana	13	-	-	-
Rio Tinto	Urbana	53	-	-	-
Salgadinho	Urbana	8	-	-	-
Salgado de São Félix	Rural	19	-	-	-
	Urbana	16	-	-	-
Santa Cecília	Urbana	22	-	-	-
Santa Cruz	Urbana	21	-	-	-
Santa Helena	Urbana	15	-	-	-
Santa Inês	Urbana	10	-	-	-
Santa Luzia	Urbana	33	-	-	11
Santa Rita	Urbana	185	-	-	82
Santa Teresinha	Urbana	12	-	-	-

ANUÁRIO ESTATÍSTICO DO ESTADO DA PARAÍBA - 2011

II - Características Demográficas e Sociais

2.2 - Qualidade de Vida

2.2.3 - Educação

2.2.3.1 - Educação Básica

2.2.3.1.4 - Ensino Médio

Tabela 02 - Docentes no ensino médio, segundo os municípios, a localização e a dependência administrativa - Paraíba - 2010

Rede	Localização	Docentes			
		Estadual	Federal	Municipal	Particular
Santana de Mangueira	Urbana	15	-	-	-
Santana dos Garrotes	Urbana	25	-	13	-
Joca Claudino(Santarém)	Urbana	8	-	-	-
Santo André	Urbana	9	-	-	-
São Bentinho	Urbana	11	-	-	-
São Bento	Urbana	33	-	-	19
São Domingos	Urbana	6	-	-	-
São Domingos do Cariri	Urbana	11	-	7	-
São Francisco	Urbana	12	-	-	-
São João do Cariri	Urbana	15	-	-	-
São João do Rio do Peixe	Urbana	52	-	-	-
São João do Tigre	Urbana	8	-	-	-
São José da Lagoa Tapada	Urbana	19	-	-	-
São José de Caiana	Urbana	16	-	-	-
São José de Espinharas	Urbana	15	-	-	-
São José de Piranhas	Urbana	55	-	-	-
São José de Princesa	Urbana	12	-	-	-
São José do Bonfim	Urbana	10	-	-	-
São José do Brejo do Cruz	Urbana	11	-	-	-
São José do Sabugi	Urbana	12	-	-	-
São José dos Cordeiros	Urbana	9	-	-	-
São José dos Ramos	Urbana	16	-	-	-
São Mamede	Urbana	12	-	18	-
São Miguel de Taipu	Rural	9	-	-	-
	Urbana	14	-	-	-
São Sebastião de Lagoa de Roça	Urbana	24	-	-	-
São Sebastião do Umbuzeiro	Urbana	12	-	-	-
São Vicente do Seridó	Urbana	19	-	9	-
Sapé	Rural	7	-	-	-
	Urbana	69	-	-	30
Serra Branca	Urbana	32	-	23	-
Serra da Raiz	Urbana	16	-	-	-
Serra Grande	Urbana	10	-	-	-
Serra Redonda	Urbana	20	-	-	-
Serraria	Urbana	11	-	-	-
Sertãozinho	Urbana	17	-	-	-
Sobrado	Urbana	11	-	-	-
Solânea	Urbana	43	-	-	-
Soledade	Urbana	25	-	-	-
Sossêgo	Urbana	16	-	-	-
Sousa	Rural	14	-	11	-
	Urbana	88	45	-	57
Sumé	Urbana	52	-	-	10
Tacima (Campo de Santana)	Urbana	17	-	-	-
Taperoá	Urbana	36	-	-	9
Tavares	Rural	6	-	-	-
	Urbana	27	-	16	-
Teixeira	Urbana	30	-	-	10
Tenório	Urbana	9	-	-	-
Triunfo	Urbana	19	-	-	-
Uiraúna	Rural	6	-	-	-
	Urbana	42	-	-	-
Umbuzeiro	Urbana	12	-	9	-
Várzea	Urbana	15	-	-	-
Vieirópolis	Urbana	11	-	-	-
Vista Serrana	Urbana	10	-	-	-
Zabelê	Urbana	10	-	-	-

Fonte: MEC/INEP/deed/Subgerência de Estatística/SEEC-PB

ANUÁRIO ESTATÍSTICO DO ESTADO DA PARAÍBA - 2011

II - Características Demográficas e Sociais

2.2 - Qualidade de Vida

2.2.3 - Educação

2.2.3.1 - Educação Básica

2.2.3.1.4 - Ensino Médio

Tabela 03 - Matrículas no ensino médio , segundo os municípios, localização e a dependência administrativa - Paraíba - 2010

Municipio	Localização	Matrículas			
		Estadual	Federal	Municipal	Particular
Total		**119.327**	**2.550**	**3.593**	**21.062**
Água Branca	Urbana	359	-	-	-
Aguiar	Urbana	154	-	76	-
Alagoa Grande	Urbana	895	-	-	103
Alagoa Nova	Urbana	588	-	-	-
Alagoinha	Urbana	486	-	-	-
Alcantil	Urbana	113	-	-	-
Algodão de Jandaíra	Urbana	80	-	-	-
Alhandra	Urbana	679	-	-	-
Amparo	Urbana	124	-	-	-
Aparecida	Urbana	201	-	-	-
Araçagi	Urbana	794	-	-	-
Arara	Urbana	104	-	224	-
Araruna	Urbana	696	-	-	-
Areia	Urbana	542	-	-	90
Areia de Baraúnas	Urbana	72	-	-	-
Areial	Urbana	326	-	-	-
Aroeiras	Urbana	707	-	-	22
Assunção	Urbana	104	-	-	-
Baía da Traição	Rural	167	-	-	-
	Urbana	242	-	-	-
Bananeiras	Rural	-	264	-	-
	Urbana	1.238	-	-	133
Baraúna	Urbana	215	-	-	-
Barra de Santa Rosa	Urbana	424	-	-	-
Barra de Santana	Rural	-	-	136	-
	Urbana	313	-	-	-
Barra de São Miguel	Urbana	202	-	-	-
Bayeux	Urbana	2.681	-	282	522
Belém	Urbana	554	-	-	-
Belém do Brejo do Cruz	Urbana	244	-	-	-
Bernardino Batista	Urbana	82	-	-	-
Boa Ventura	Urbana	259	-	-	-
Boa Vista	Urbana	284	-	-	-
Bom Jesus	Urbana	53	-	-	-
Bom Sucesso	Urbana	183	-	-	-
Bonito de Santa Fé	Urbana	187	-	-	-
Boqueirão	Urbana	645	-	-	-
Borborema	Urbana	106	-	-	-
Brejo do Cruz	Urbana	428	-	-	38
Brejo dos Santos	Urbana	208	-	-	-
Caaporã	Urbana	539	-	-	32
Cabaceiras	Urbana	108	-	-	-
Cabedelo	Urbana	980	38	-	-
Cachoeira dos Indios	Urbana	405	-	-	-
Cacimba de Areia	Urbana	138	-	-	-
Cacimba de Dentro	Urbana	705	-	-	-
Cacimbas	Urbana	161	-	-	-
Caiçara	Urbana	292	-	-	-
Cajazeiras	Urbana	2.214	467	-	746
Cajazeirinhas	Urbana	164	-	-	-
Caldas Brandão	Urbana	241	-	-	-
Camalaú	Urbana	136	-	-	-
Campina Grande	Rural	592	-	-	-
	Urbana	11.588	562	-	4.253
Capim				233	-
Caraúbas	Urbana	122	-	-	-
Carrapateira	Urbana	114	-	-	-

ANUÁRIO ESTATÍSTICO DO ESTADO DA PARAÍBA - 2011

II - Características Demográficas e Sociais

2.2 - Qualidade de Vida

2.2.3 - Educação

2.2.3.1 - Educação Básica

2.2.3.1.4 - Ensino Médio

Tabela 03 - Matrículas no ensino médio , segundo os municípios, localização e a dependência administrativa - Paraíba - 2010 — **2 de 4**

Municipio	Localização	Matrículas			
		Estadual	Federal	Municipal	Particular
Casserengue	Urbana	249	-	-	-
Catingueira	Urbana	124	-	-	-
Catolé do Rocha	Rural	142	-	-	-
	Urbana	1.044	-	-	353
Caturité	Urbana	247	-	-	-
Conceição	Urbana	902	-	-	118
Condado	Urbana	197	-	-	-
Conde	Urbana	525	-	-	-
Congo	Urbana	156	-	-	-
Coremas	Urbana	430	-	-	61
Coxixola	Urbana	72	-	-	-
Cruz do Espírito Santo	Urbana	386	-	-	-
Cubati	Urbana	118	-	101	-
Cuité	Urbana	426	-	-	89
Cuité de Mamanguape	Urbana	350	-	-	-
Cuitegi	Urbana	201	-	-	-
Curral de Cima	Urbana	210	-	-	-
Curral Velho	Urbana	43	-	-	-
Damião	Urbana	173	-	-	-
Desterro	Urbana	339	-	-	-
Diamante	Urbana	265	-	235	-
Dona Inês	Urbana	564	-	-	-
Duas Estradas	Urbana	132	-	-	-
Emas	Urbana	126	-	-	-
Esperança	Urbana	816	-	-	176
Fagundes	Urbana	454	-	-	30
Frei Martinho	Urbana	106	-	-	-
Gado Bravo	Urbana	341	-	69	-
Guarabira	Urbana	1.261	-	631	1.187
Gurinhém	Urbana	506	-	-	-
Gurjão	Urbana	132	-	-	-
Ibiara	Urbana	207	-	-	-
Igaracy	Urbana	311	-	11	
Imaculada	Urbana	281	-	-	-
Ingá	Urbana	524	-	-	72
Itabaiana	Urbana	570	-	143	190
Itaporanga	Urbana	843	-	-	273
Itapororoca	Urbana	690	-	-	-
Itatuba	Urbana	312	-	-	-
Jacaraú	Urbana	480	-	-	-
Jericó	Urbana	261	-	-	-
João Pessoa	Urbana	21.154	797	-	9.421
Juarez Távora	Urbana	215	-	-	-
Juazeirinho	Urbana	384	-	-	-
Junco do Seridó	Urbana	202	-	98	-
Juripiranga	Urbana	576	-	-	-
Juru	Urbana	200	-	-	-
Lagoa	Urbana	221	-	-	-
Lagoa de Dentro	Urbana	217	-	-	-
Lagoa Seca	Urbana	726	-	-	-
Lastro	Urbana	109	-	-	-
Livramento	Urbana	275	-	-	-
Logradouro	Urbana	131	-	-	-
Lucena	Urbana	362	-	-	-
Mãe d'Água	Urbana	102	-	-	-
Malta	Urbana	132	-	-	-
Mamanguape	Urbana	1.591	-	-	161
Manaíra	Urbana	419	-	-	-
Marcação	Urbana	361	-	-	-

ANUÁRIO ESTATÍSTICO DO ESTADO DA PARAÍBA - 2011

II - Características Demográficas e Sociais

2.2 - Qualidade de Vida

2.2.3 - Educação

2.2.3.1 - Educação Básica

2.2.3.1.4 - Ensino Médio

Tabela 03 - Matrículas no ensino médio , segundo os municípios, localização e a dependência administrativa - Paraíba - 2010 — **3 de 4**

Municipio	Localização	Matrículas			
		Estadual	Federal	Municipal	Particular
Mari	Urbana	483	-	-	-
Marizópolis	Urbana	263	-	-	-
Massaranduba	Urbana	358	-	-	-
Mataraca	Urbana	253	-	-	-
Matinhas	Urbana	204	-	-	-
Mato Grosso	Urbana	75	-	-	-
Maturéia	Urbana	208	-	-	-
Mogeiro	Urbana	393	-	-	-
Montadas	Urbana	230	-	-	-
Monte Horebe	Urbana	140	-	-	-
Monteiro	Urbana	911	31	-	105
Mulungu	Urbana	257	-	-	-
Natuba	Urbana	227	-	46	-
Nazarezinho	Urbana	277	-	-	-
Nova Floresta	Urbana	362	-	-	-
Nova Olinda	Urbana	177	-	-	-
Nova Palmeira	Urbana	162	-	-	-
Olho d'Água	Urbana	306	-	-	-
Olivedos	Urbana		-	153	-
Ouro Velho	Urbana	101	-	-	-
Parari	Urbana	49	-	-	-
Passagem	Urbana	65	-	-	-
Patos	Urbana	3.006	66	-	967
Paulista	Urbana	448	-	-	-
Pedra Branca	Urbana	157	-	-	-
Pedra Lavrada	Rural	91	-	-	-
	Urbana	225	-	-	-
Pedras de Fogo	Urbana	871	-	-	-
Pedro Régis	Urbana	202	-	-	-
Piancó	Urbana	692	-	156	111
Picuí	Urbana	850	76	-	67
Pilar	Urbana	353	-	-	-
Pilões	Urbana	278	-	-	-
Pilõezinhos	Urbana	190	-	-	-
Pirpirituba	Urbana	321	-	-	-
Pitimbu	Rural	145	-	-	-
	Urbana	140	-	-	-
Pocinhos	Urbana	358	-	126	-
Poço Dantas	Urbana	137	-	-	-
Poço de José de Moura	Urbana	141	-	-	-
Pombal	Urbana	1.408	-	-	162
Prata	Urbana	122	-	-	-
Princesa Isabel	Urbana	676	54	-	-
Puxinanã	Rural	107	-	-	-
	Urbana	317	-	-	-
Queimadas	Urbana	1.625	-	-	90
Quixaba	Urbana	48	-	-	-
Remígio	Urbana	956	-	-	-
Riachão	Urbana	152	-	-	-
Riachão do Bacamarte	Urbana	91	-	-	-
Riachão do Poço	Urbana	168	-	-	-
Riacho de Santo Antônio	Urbana	49	-	17	-
Riacho dos Cavalos	Urbana	278	-	-	-
Rio Tinto	Urbana	768	-	-	-
Salgadinho	Urbana	92	-	-	-
Salgado de São Félix	Rural	217	-	-	-
	Urbana	178	-	-	-
Santa Cecília	Urbana	207	-	-	-
Santa Cruz	Urbana	213	-	-	-
Santa Helena	Urbana	126	-	-	-

ANUÁRIO ESTATÍSTICO DO ESTADO DA PARAÍBA - 2011

II - Características Demográficas e Sociais

2.2 - Qualidade de Vida

2.2.3 - Educação

2.2.3.1 - Educação Básica

2.2.3.1.4 - Ensino Médio

Tabela 03 - Matrículas no ensino médio , segundo os municípios, localização e a dependência administrativa - Paraíba - 2010

Municipio	Localização	Matrículas			
		Estadual	Federal	Municipal	Particular
Santa Inês	Urbana	121	-	-	-
Santa Luzia	Urbana	455	-	-	85
Santa Rita	Urbana	4.078	-	-	618
Santa Teresinha	Urbana	151	-	-	-
Santana de Mangueira	Urbana	242	-	-	-
Santana dos Garrotes	Urbana	304	-	161	-
Joca Claudino(Santarém)	Urbana	76	-	-	-
Santo André	Urbana	134	-	-	-
São Bentinho	Urbana	118	-	-	-
São Bento	Urbana	805	-	-	82
São Domingos	Urbana	70	-	-	-
São Domingos do Cariri	Urbana	37	-	37	-
São Francisco	Urbana	161	-	-	-
São João do Cariri	Urbana	155	-	-	-
São João do Rio do Peixe	Urbana	595	-	-	-
São João do Tigre	Urbana	82	-	-	-
São José da Lagoa Tapada	Urbana	213	-	-	-
São José de Caiana	Urbana	215	-	-	-
São José de Espinharas	Urbana	137	-	-	-
São José de Piranhas	Urbana	684	-	-	-
São José de Princesa	Urbana	36	-	-	-
São José do Bonfim	Urbana	96	-	-	-
São José do Brejo do Cruz	Urbana	94	-	-	-
São José do Sabugi	Urbana	146	-	-	-
São José dos Cordeiros	Urbana	87	-	-	-
São José dos Ramos	Urbana	224	-	-	-
São Mamede	Urbana	99	-	100	-
São Miguel de Taipu	Rural	16	-	-	-
	Urbana	157	-	-	-
São Sebastião de Lagoa de Roça	Urbana	294	-	-	-
São Sebastião do Umbuzeiro	Urbana	111	-	-	-
São Vicente do Seridó	Urbana	337	-	43	-
Sapé	Rural	19	-	-	-
	Urbana	1.416	-	-	177
Serra Branca	Urbana	348	-	77	-
Serra da Raiz	Urbana	60	-	-	-
Serra Grande	Urbana	130	-	-	-
Serra Redonda	Urbana	255	-	-	-
Serraria	Urbana	143	-	-	-
Sertãozinho	Urbana	223	-	-	-
Sobrado	Urbana	198	-	-	-
Solânea	Urbana	711	-	-	-
Soledade	Urbana	321	-	-	-
Sossêgo	Urbana	167	-	-	-
Sousa	Rural	184	-	101	-
	Urbana	1.789	195	-	477
Sumé	Urbana	492	-	-	39
Tacima (Campo de Santana)	Urbana	254	-	-	-
Taperoá	Urbana	386	-	-	6
Tavares	Rural	88	-	-	-
	Urbana	500	-	300	-
Teixeira	Urbana	465	-	-	6
Tenório	Urbana	94	-	-	-
Triunfo	Urbana	277	-	-	-
Uiraúna	Rural	35	-	-	-
	Urbana	504	-	-	-
Umbuzeiro	Urbana	275	-	37	-
Várzea	Urbana	89	-	-	-
Vieirópolis	Urbana	159	-	-	-
Vista Serrana	Urbana	91	-	-	-
Zabelê	Urbana	89	-	-	-

Fonte:Secretaria do Estado da Educação e Cultura

ANUÁRIO ESTATÍSTICO DO ESTADO DA PARAÍBA - 2011

II - Características Demográficas e Sociais

2.2 - Qualidade de Vida

2.2.3 - Educação

2.2.3.1 - Educação Básica

2.2.3.1.4 - Ensino Médio

Tabela 04 - Indicadores de rendimento escolar no ensino médio, taxas de aprovação, reprovação e abandono, segundo a rede administrativa, localização e município - Paraíba - 2010

Rede	Municípios	Localização	Taxas		
			Aprovação	Reprovação	Abandono
Estadual	Água Branca	Urbana	71,4	12,7	15,9
	Aguiar	Urbana	80,9	5,9	13,2
	Alagoa Grande	Urbana	74,0	7,8	18,2
	Alagoa Nova	Urbana	79,7	4,2	16,1
	Alagoinha	Urbana	74,9	5,2	19,9
	Alcantil	Urbana	90,6	3,8	5,6
	Algodão de Jandaíra	Urbana	92,5	0,0	7,5
	Alhandra	Urbana	84,5	2,9	12,6
	Amparo	Urbana	63,0	3,1	33,9
	Aparecida	Urbana	84,8	2,9	12,3
	Araçagi	Urbana	74,7	2,2	23,1
	Arara	Urbana	72,2	7,2	20,6
	Araruna	Urbana	76,0	0,8	23,2
	Areia	Urbana	77,0	9,4	13,6
	Areia de Baraúnas	Urbana	93,2	5,5	1,3
	Areial	Urbana	69,5	14,2	16,3
	Aroeiras	Urbana	77,0	7,6	15,4
	Assunção	Urbana	88,0	9,0	3,0
	Baia da Traição	Urbana	68,6	8,1	23,3
		Rural	81,3	1,8	16,9
	Bananeiras	Urbana	72,8	5,8	21,4
	Baraúna	Urbana	63,2	14,6	22,2
	Barra de Santa Rosa	Urbana	59,1	8,6	32,3
	Barra de Santana	Urbana	79,0	10,5	10,5
	Barra de São Miguel	Urbana	79,7	6,6	13,7
	Bayeux	Urbana	61,2	9,2	29,6
	Belém	Urbana	78,4	8,4	13,2
	Belém do Brejo do Cruz	Urbana	73,4	4,6	22,0
	Bernardino Batista	Urbana	84,0	0,0	16,0
	Boa Ventura	Urbana	52,9	4,7	42,4
	Boa Vista	Urbana	73,5	8,4	18,1
	Bom Jesus	Urbana	68,6	9,8	21,6
	Bom Sucesso	Urbana	79,2	0,0	20,8
	Bonito de Santa Fé	Urbana	93,9	1,7	4,4
	Boqueirão	Urbana	78,6	4,3	17,1
	Borborema	Urbana	71,1	5,2	23,7
	Brejo do Cruz	Urbana	66,7	7,5	25,8
	Brejo dos Santos	Urbana	83,3	6,2	10,5
	Caaporã	Urbana	80,1	7,1	12,8
	Cabaceiras	Urbana	85,8	3,8	10,4
	Cabedelo	Urbana	60,2	20,2	19,6
	Cachoeira dos Indios	Urbana	57,5	11,5	31,0
	Cacimba de Areia	Urbana	86,8	0,0	13,2
	Cacimba de Dentro	Urbana	72,7	6,7	20,6
	Cacimbas	Urbana	73,3	11,2	15,5
	Caiçara	Urbana	76,0	15,5	8,5
	Cajazeiras	Urbana	65,3	9,2	25,5
	Cajazeirinhas	Urbana	58,5	18,3	23,2
	Caldas Brandão	Urbana	85,9	0,0	14,1
	Camalaú	Urbana	89,5	0,0	10,5
	Campina Grande	Urbana	64,7	12,3	23,0
		Rural	54,0	9,1	36,9
	Caraúbas	Urbana	78,5	3,3	18,2
	Carrapateira	Urbana	90,1	7,2	2,7
	Casserengue	Urbana	78,3	5,5	16,2
	Catingueira	Urbana	82,1	5,7	12,2
	Catolé do Rocha	Urbana	69,5	4,4	26,1
		Rural	94,9	3,6	1,5
	Caturité	Urbana	71,0	2,9	26,1
	Conceição	Urbana	81,2	0,6	18,2

ANUÁRIO ESTATÍSTICO DO ESTADO DA PARAÍBA - 2011

II - Características Demográficas e Sociais

2.2 - Qualidade de Vida

2.2.3 - Educação

2.2.3.1 - Educação Básica

2.2.3.1.4 - Ensino Médio

Tabela 04 - Indicadores de rendimento escolar no ensino médio, taxas de aprovação, reprovação e abandono, segundo a rede administrativa, localização e município - Paraíba - 2010

Rede	Municípios	Localização	Taxas		
			Aprovação	Reprovação	Abandono
Estadual	Condado	Urbana	79,2	15,1	5,7
	Conde	Urbana	72,1	11,4	16,5
	Congo	Urbana	76,2	6,6	17,2
	Coremas	Urbana	79,3	4,0	16,7
	Coxixola	Urbana	91,4	7,1	1,5
	Cruz do Espírito Santo	Urbana	78,5	4,5	17,0
	Cubati	Urbana	55,6	12,8	31,6
	Cuité	Urbana	61,5	25,9	12,6
	Cuité de Mamanguape	Urbana	86,7	0,9	12,4
	Cuitégi	Urbana	68,4	2,6	29,0
	Curral de Cima	Urbana	94,8	0,5	4,7
	Curral Velho	Urbana	95,0	5,0	0,0
	Damião	Urbana	63,2	12,1	24,7
	Desterro	Urbana	75,7	11,5	12,8
	Diamante	Urbana	56,6	12,4	31,0
	Dona Inês	Urbana	82,7	0,7	16,6
	Duas Estradas	Urbana	84,9	8,4	6,7
	Emas	Urbana	88,8	0,0	11,2
	Esperança	Urbana	78,1	7,7	14,2
	Fagundes	Urbana	54,5	23,9	21,6
	Frei Martinho	Urbana	78,8	4,8	16,4
	Gado Bravo	Urbana	78,9	1,2	19,9
	Guarabira	Urbana	65,0	13,8	21,2
	Gurinhém	Urbana	73,9	7,2	18,9
	Gurjão	Urbana	80,2	13,0	6,8
	Ibiara	Urbana	84,4	6,3	9,3
	Igaracy	Urbana	58,1	16,2	25,7
	Imaculada	Urbana	69,9	6,3	23,8
	Ingá	Urbana	75,1	6,0	18,9
	Itabaiana	Urbana	75,2	7,7	17,1
	Itaporanga	Urbana	72,9	3,9	23,2
	Itapororoca	Urbana	84,3	0,1	15,6
	Itatuba	Urbana	72,4	4,5	23,1
	Jacaraú	Urbana	87,7	3,3	9,0
	Jericó	Urbana	73,2	4,3	22,5
	João Pessoa	Urbana	66,8	10,9	22,3
	Juarez Távora	Urbana	66,0	12,6	21,4
	Juazeirinho	Urbana	80,1	12,0	7,9
	Junco do Seridó	Urbana	81,8	2,5	15,7
	Juripiranga	Urbana	66,6	13,2	20,2
	Juru	Urbana	85,1	3,1	11,8
	Lagoa	Urbana	85,5	5,0	9,5
	Lagoa de Dentro	Urbana	84,1	7,0	8,9
	Lagoa Seca	Urbana	75,8	7,3	16,9
	Lastro	Urbana	86,7	3,8	9,5
	Livramento	Urbana	80,1	4,1	15,8
	Logradouro	Urbana	63,9	2,5	33,6
	Lucena	Urbana	76,7	3,3	20,0
	Mãe d'Água	Urbana	92,2	4,9	2,9
	Malta	Urbana	88,5	2,3	9,2
	Mamanguape	Urbana	69,9	8,5	21,6
	Manaíra	Urbana	72,1	3,7	24,2
	Marcação	Urbana	79,7	0,8	19,5
	Mari	Urbana	70,8	9,7	19,5
	Marizópolis	Urbana	62,7	5,0	32,3
	Massaranduba	Urbana	76,7	11,6	11,7
	Mataraca	Urbana	62,6	10,5	26,9
	Matinhas	Urbana	64,6	7,2	28,2
	Mato Grosso	Urbana	83,1	2,8	14,1
	Maturéia	Urbana	67,6	15,5	16,9
	Mogeiro	Urbana	86,5	3,6	9,9

ANUÁRIO ESTATÍSTICO DO ESTADO DA PARAÍBA - 2011

II - Características Demográficas e Sociais

2.2 - Qualidade de Vida

2.2.3 - Educação

2.2.3.1 - Educação Básica

2.2.3.1.4 - Ensino Médio

Tabela 04 - Indicadores de rendimento escolar no ensino médio, taxas de aprovação, reprovação e abandono, segundo a rede administrativa, localização e município - Paraíba - 2010

Rede	Municípios	Localização	Taxas		
			Aprovação	Reprovação	Abandono
Estadual	Montadas	Urbana	67,0	9,2	23,8
	Monte Horebe	Urbana	68,8	5,1	26,1
	Monteiro	Urbana	87,3	2,5	10,2
	Mulungu	Urbana	67,6	10,3	22,1
	Natuba	Urbana	82,4	8,6	9,0
	Nazarezinho	Urbana	71,4	1,1	27,5
	Nova Floresta	Urbana	83,2	3,4	13,4
	Nova Olinda	Urbana	54,7	26,5	18,8
	Nova Palmeira	Urbana	77,5	1,7	20,8
	Olho d'Água	Urbana	82,9	1,0	16,1
	Ouro Velho	Urbana	87,6	1,0	11,4
	Parari	Urbana	91,7	4,2	4,1
	Passagem	Urbana	96,9	0,0	3,1
	Patos	Urbana	76,6	11,7	11,7
	Paulista	Urbana	80,4	6,1	13,5
	Pedra Branca	Urbana	88,3	7,1	4,6
	Pedra Lavrada	Urbana	67,9	7,6	24,5
		Rural	63,3	1,1	35,6
	Pedras de Fogo	Urbana	74,0	5,5	20,5
	Pedro Régis	Urbana	86,3	0,5	13,2
	Piancó	Urbana	57,3	4,4	38,3
	Picuí	Urbana	67,8	6,6	25,6
	Pilar	Urbana	78,5	14,2	7,3
	Pilões	Urbana	86,2	6,0	7,8
	Pilõezinhos	Urbana	84,0	0,5	15,5
	Pirpirituba	Urbana	85,2	1,0	13,8
	Pitimbu	Urbana	65,2	14,1	20,7
		Rural	71,6	3,5	24,9
	Pocinhos	Urbana	74,4	17,4	8,2
	Poço Dantas	Urbana	79,1	1,5	19,4
	Poço de José de Moura	Urbana	75,9	2,3	21,8
	Pombal	Urbana	73,3	10,7	16,0
	Prata	Urbana	91,7	1,7	6,6
	Princesa Isabel	Urbana	64,9	12,0	23,1
	Puxinanã	Urbana	61,7	14,4	23,9
		Rural	83,8	12,4	3,8
	Queimadas	Urbana	63,3	5,5	31,2
	Quixaba	Urbana	93,6	0,0	6,4
	Remígio	Urbana	79,9	11,2	8,9
	Riachão	Urbana	80,1	4,0	15,9
	Riachão do Bacamarte	Urbana	68,9	12,2	18,9
	Riachão do Poço	Urbana	73,7	3,6	22,7
	Riacho de Santo Antônio	Urbana	83,3	4,2	12,5
	Riacho dos Cavalos	Urbana	68,1	7,7	24,2
	Rio Tinto	Urbana	73,7	2,0	24,3
	Salgadinho	Urbana	88,4	3,5	8,1
	Salgado de São Félix	Urbana	78,7	12,6	8,7
		Rural	70,2	3,2	26,6
	Santa Cecília	Urbana	69,7	7,5	22,8
	Santa Cruz	Urbana	84,2	5,7	10,1
	Santa Helena	Urbana	79,8	12,1	8,1
	Santa Inês	Urbana	73,6	1,9	24,5
	Santa Luzia	Urbana	85,4	6,4	8,2
	Santa Rita	Urbana	61,9	8,5	29,6
	Santa Teresinha	Urbana	78,5	14,1	7,4
	Santana de Mangueira	Urbana	87,5	2,7	9,8
	Santana dos Garrotes	Urbana	67,9	2,3	29,8
	Joca Claudino(Santarém)	Urbana	94,7	1,3	4,0
	Santo André	Urbana	78,9	3,8	17,3
	São Bentinho	Urbana	57,9	7,9	34,2
	São Bento	Urbana	72,7	7,3	20,0

ANUÁRIO ESTATÍSTICO DO ESTADO DA PARAÍBA - 2011

II - Características Demográficas e Sociais

2.2 - Qualidade de Vida

2.2.3 - Educação

2.2.3.1 - Educação Básica

2.2.3.1.4 - Ensino Médio

Tabela 04 - Indicadores de rendimento escolar no ensino médio, taxas de aprovação, reprovação e abandono, segundo a rede administrativa, localização e município - Paraíba - 2010

Rede	Municípios	Localização	Taxas		
			Aprovação	Reprovação	Abandono
Estadual	São Domingos	Urbana	78,9	18,3	2,8
	São Domingos do Cariri	Urbana	67,9	3,6	28,5
	São Francisco	Urbana	72,3	15,7	12,0
	São João do Cariri	Urbana	85,5	5,3	9,2
	São João do Rio do Peixe	Urbana	69,5	10,6	19,9
	São João do Tigre	Urbana	82,3	5,1	12,6
	São José da Lagoa Tapada	Urbana	84,7	2,5	12,8
	São José de Caiana	Urbana	67,9	5,7	26,4
	São José de Espinharas	Urbana	73,5	12,5	14,0
	São José de Piranhas	Urbana	62,0	6,0	32,0
	São José de Princesa	Urbana	88,6	8,6	2,8
	São José do Bonfim	Urbana	96,9	2,1	1,0
	São José do Brejo do Cruz	Urbana	71,9	2,2	25,9
	São José do Sabugi	Urbana	90,6	4,0	5,4
	São José dos Cordeiros	Urbana	58,1	30,2	11,7
	São José dos Ramos	Urbana	65,3	4,0	30,7
	São Mamede	Urbana	84,2	10,9	4,9
	São Miguel de Taipu	Urbana	65,4	9,2	25,4
		Rural	93,8	0,0	6,2
	São Sebastião de Lagoa de Roça	Urbana	78,8	6,3	14,9
	São Sebastião do Umbuzeiro	Urbana	64,6	10,6	24,8
	São Vicente do Seridó	Urbana	76,3	6,3	17,4
	Sapé	Urbana	71,1	10,7	18,2
		Rural	94,7	5,3	0,0
	Serra Branca	Urbana	84,3	8,2	7,5
	Serra da Raiz	Urbana	67,2	3,4	29,4
	Serra Grande	Urbana	70,9	7,1	22,0
	Serra Redonda	Urbana	70,3	10,8	18,9
	Serraria	Urbana	77,0	3,6	19,4
	Sertãozinho	Urbana	87,4	2,8	9,8
	Sobrado	Urbana	83,8	8,9	7,3
	Solânea	Urbana	60,9	14,2	24,9
	Soledade	Urbana	86,6	8,5	4,9
	Sossêgo	Urbana	65,9	16,8	17,3
	Sousa	Urbana	64,4	10,5	25,1
		Rural	61,4	2,7	35,9
	Sumé	Urbana	76,3	10,0	13,7
	Tacima (Campo de Santana)	Urbana	79,0	4,0	17,0
	Taperoá	Urbana	59,8	22,5	17,7
	Tavares	Urbana	65,4	7,4	27,2
		Rural	71,4	6,0	22,6
	Teixeira	Urbana	82,5	8,2	9,3
	Tenório	Urbana	54,3	11,7	34,0
	Triunfo	Urbana	85,1	1,1	13,8
	Uiraúna	Urbana	85,3	2,7	12,0
		Rural	77,1	0,0	22,9
	Umbuzeiro	Urbana	80,4	1,8	17,8
	Várzea	Urbana	85,2	2,3	12,5
	Vieirópolis	Urbana	82,3	7,3	10,4
	Vista Serrana	Urbana	91,3	0,0	8,7
	Zabelê	Urbana	83,9	2,3	13,8
Federal	Bananeiras	Rural	84,8	9,0	6,2
	Cabedelo	Urbana	94,6	0,0	5,4
	Cajazeiras	Urbana	82,0	16,6	1,4
	Campina Grande	Urbana	77,1	21,1	1,8
	João Pessoa	Urbana	89,3	9,6	1,1
	Monteiro	Urbana	77,4	6,5	16,1
	Patos	Urbana	69,4	30,6	0,0
	Picuí	Urbana	85,3	8,0	6,7
	Princesa Isabel	Urbana	69,8	1,9	28,3
	Sousa	Urbana	87,1	7,0	5,9

ANUÁRIO ESTATÍSTICO DO ESTADO DA PARAÍBA - 2011

II - Características Demográficas e Sociais

2.2 - Qualidade de Vida

2.2.3 - Educação

2.2.3.1 - Educação Básica

2.2.3.1.4 - Ensino Médio

Tabela 04 - Indicadores de rendimento escolar no ensino médio, taxas de aprovação, reprovação e abandono, segundo a rede administrativa, localização e município - Paraíba - 2010

Rede	Municípios	Localização	Taxas		
			Aprovação	Reprovação	Abandono
Municipal	Aguiar	Urbana	67,1	0,0	32,9
	Arara	Urbana	85,7	5,4	8,9
	Barra de Santana	Rural	83,7	6,7	9,6
	Bayeux	Urbana	55,6	4,0	40,4
	Capim	Urbana	63,8	10,5	25,7
	Cubati	Urbana	74,7	23,2	2,1
	Diamante	Urbana	80,9	0,0	19,1
	Gado Bravo	Urbana	83,6	1,5	14,9
	Guarabira	Urbana	63,3	11,3	25,4
	Igaracy	Urbana	72,7	0,0	27,3
	Itabaiana	Urbana	71,8	4,2	24,0
	Junco do Seridó	Urbana	87,8	1,0	11,2
	Natuba	Urbana	84,8	0,0	15,2
	Olivedos	Urbana	69,5	19,9	10,6
	Piancó	Urbana	81,6	3,9	14,5
	Pocinhos	Urbana	66,4	13,6	20,0
	Riacho de Santo Antônio	Urbana	66,7	13,3	20,0
	Santana dos Garrotes	Urbana	54,7	1,2	44,1
	São Domingos do Cariri	Urbana	83,8	5,4	10,8
	São Mamede	Urbana	90,6	5,7	3,7
	São Vicente do Seridó	Urbana	88,2	8,8	3,0
	Serra Branca	Urbana	88,0	12,0	0,0
	Sousa	Rural	88,9	3,0	8,1
	Tavares	Urbana	70,8	10,4	18,8
	Umbuzeiro	Urbana	91,9	0,0	8,1
Particular	Alagoa Grande	Urbana	100,0	0,0	0,0
	Areia	Urbana	89,2	9,6	1,2
	Aroeiras	Urbana	100,0	0,0	0,0
	Bananeiras	Urbana	97,0	3,0	0,0
	Bayeux	Urbana	90,7	7,7	1,6
	Brejo do Cruz	Urbana	86,8	13,2	0,0
	Cajazeiras	Urbana	89,6	8,6	1,8
	Campina Grande	Urbana	92,6	6,9	0,5
	Catolé do Rocha	Urbana	91,3	7,8	0,9
	Conceição	Urbana	100,0	0,0	0,0
	Coremas	Urbana	95,1	4,9	0,0
	Cuité	Urbana	98,9	0,0	1,1
	Esperança	Urbana	98,8	1,2	0,0
	Fagundes	Urbana	57,1	10,7	32,2
	Guarabira	Urbana	98,0	0,9	1,1
	Ingá	Urbana	93,8	3,1	3,1
	Itabaiana	Urbana	96,8	2,2	1,0
	Itaporanga	Urbana	90,9	8,7	0,4
	João Pessoa	Urbana	94,4	4,8	0,8
	Mamanguape	Urbana	95,0	4,4	0,6
	Monteiro	Urbana	99,0	0,0	1,0
	Patos	Urbana	94,0	4,8	1,2
	Piancó	Urbana	87,3	12,7	0,0
	Picuí	Urbana	98,5	1,5	0,0
	Queimadas	Urbana	92,0	5,7	2,3
	Santa Luzia	Urbana	89,5	10,5	0,0
	Santa Rita	Urbana	97,4	2,3	0,3
	São Bento	Urbana	96,3	3,7	0,0
	Sapé	Urbana	89,9	10,1	0,0
	Sousa	Urbana	96,0	2,6	1,4
	Sumé	Urbana	94,7	5,3	0,0
	Teixeira	Urbana	100,0	0,0	0,0

Fonte:Secretaria do Estado da Educação e Cultura

ANUÁRIO ESTATÍSTICO DO ESTADO DA PARAÍBA - 2011

II - Características Demográficas e Sociais

2.2 - Qualidade de Vida

2.2.3 - Educação

2.2.3.1 - Educação Básica

2.2.3.1.5 - Regiões de Ensino

Tabela 01 - Regiões de ensino, segundo os municípios - Paraíba - 2010

1ª Região (25)				
Alhandra	Capim	Itapororoca	Marcação	Riachão do Poço
Baía da Traição	Conde	Jacaraú	Mari	Rio Tinto
Bayeux	Cruz do Espírito Santo	**João Pessoa**	Mataraca	Santa Rita
Caaporã	Cuité de Mamanguape	Lucena	Pedro Régis	Sapé
Cabedelo	Curral de Cima	Mamanguape	Pitimbu	Sobrado
2ª Região (25)				
Alagoinha	Borborema	Cuitegi	Logradouro	Riachão
Araçagi	Cacimba de Dentro	Dona Inês	Mulungu	Serra da Raiz
Araruna	Caiçara	Duas Estradas	Pilões	Serraria
Bananeiras	Tacima(C. de Santana)	**Guarabira**	Pilõezinhos	Sertãozinho
Belém	Casserengue	Lagoa de Dentro	Pirpirituba	Solânea
3ª Região (41)				
Alagoa Grande	Barra de Santana	Fagundes	Montadas	Santa Cecília
Alagoa Nova	Barra de São Miguel	Gado Bravo	Natuba	São Domingos do Cariri
Alcantil	Boa Vista	Itatuba	Olivedos	São Seb. de Lagoa de Roça
Algodão de Jandaíra	Boqueirão	Juazeirinho	Pocinhos	Serra Redonda
Arara	Cabaceiras	Lagoa Seca	Puxinanã	Soledade
Areia	**Campina Grande**	Livramento	Queimadas	Taperoá
Areial	Caturité	Massaranduba	Remígio	Tenório
Aroeiras	Esperança	Matinhas	Riacho de Santo Antônio	Umbuzeiro
Assunção	-	-	-	-
4ª Região (12)				
Baraúna	**Cuité**	Nova Floresta	Pedra Lavrada	Seridó
Barra de Santa Rosa	Damião	Nova Palmeira	Picuí	Sossêgo
Cubati	Frei Martinho	-	-	-
5ª Região (18)				
Amparo	Coxixola	Parari	São João do Tigre	Serra Branca
Camalaú	Gurjão	Prata	São José dos Cordeiros	Sumé
Caraúbas	**Monteiro**	Santo André	São Sebas. do Umbuzeiro	Zabelê
Congo	Ouro Velho	São João do Cariri	-	-
6ª Região (24)				
Areia de Baraúnas	Desterro	Maturéia	Santa Luzia	São Mamede
Cacimba de Areia	Emas	Passagem	Santa Teresinha	Teixeira
Cacimbas	Junco do Seridó	**Patos**	São José de Espinharas	Várzea
Catingueira	Mãe d'Água	Quixaba	São José do Bonfim	Vista Serrana
Condado	Malta	Salgadinho	São José do Sabugi	-
7ª Região (24)				
Aguiar	Curral Velho	**Itaporanga**	Piancó	Santana dos Garrotes
Boa Ventura	Diamante	Nova Olinda	Santa Inês	São José de Caiana
Conceição	Ibiara	Olho d'Água	Santana de Mangueira	Serra Grande
Coremas	Igaracy	Pedra Branca	-	-
8ª Região (11)				
Belém do Brejo do Cruz	Brejo dos Santos	Jericó	Mato Grosso	São Bento
Bom Sucesso	Catolé do Rocha	Lagoa	Riacho dos Cavalos	São José do Brejo do Cruz
Brejo do Cruz	-	-	-	-
9ª Região (15)				
Bernardino Batista	Cachoeira dos Índios	Monte Horebe	Santa Helena	São José de Piranhas
Bom Jesus	**Cajazeiras**	Poço Dantas	Joca Claudino(Santarém)	Triunfo
Bonito de Santa Fé	Carrapateira	Poço José de Moura	São João do Rio do Peixe	Uiraúna
10ª Região (14)				
Aparecida	Marizópolis	Pombal	São Domingos	**Sousa**
Cajazeirinhas	Nazarezinho	Santa Cruz	São Francisco	Vieirópolis
Lastro	Paulista	São Bentinho	São José da Lagoa Tapada	-
11ª Região (07)				
Água Branca	Juru	**Princesa Isabel**	São José de Princesa	Tavares
Imaculada	Manaíra	-	-	-
12ª Região (13)				
Caldas Brandão	**Itabaiana**	Mogeiro	Riachão do Bacamarte	São José dos Ramos
Gurinhém	Juarez Távora	Pedras de Fogo	Salgado de São Félix	São Miguel de Taipu
Ingá	Juripiranga	Pilar	-	-

Fonte: Núcleo de Estatística/USP/SEC-PB

ANUÁRIO ESTATÍSTICO DO ESTADO DA PARAÍBA - 2011

II - Características Demográficas e Sociais

2.2 - Qualidade de Vida

2.2.3 - Educação

2.2.3.2.1 - Ensino Superior - Dados Gerais

Tabela 01 - Número de instituições de educação superior, por organização acadêmica e localização (Capital e Interior), segundo a categoria administrativa das IES - Paraíba - 2010

Unidade da Federação / Categoria Administrativa	Instituições														
	Total geral			Universidades			Centros universitários			Faculdades			IF e CEFET		
	Total	Capital	Interior	Total	Capital	Interior	Total	Capital	Interior	Total	Capital	Interior	Total	Capital	Interior
Paraíba	37	21	16	3	1	2	1	1	.	32	18	14	1	1	.
Pública	4	2	2	3	1	2	.	.	.	.	.	.	1	1	.
Federal	3	2	1	2	1	1	.	.	.	.	.	.	1	1	.
Estadual	1	.	1	1	.	1	.	.	.	.	.	.	.	.	.
Municipal	.	.	.	.	.	.	.	.	.	.	.	.	.	.	.
Privada	33	19	14	.	.	.	1	1	.	32	18	14	.	.	.

Fonte: MEC/INEP/DEED

IF/CEFET - Instituto Federal de Educação, Ciências e Tecnologia e Centro Federal de Educação Tecnológica

Fonte: MEC/INEP/DEED

CEFET/IFET - Centro Federal de Educação Tecnológica e Instituto Federal de Educação, Ciência e Tecnologia

ANUÁRIO ESTATÍSTICO DO ESTADO DA PARAÍBA - 2011

II - Características Demográficas e Sociais

2.2 - Qualidade de Vida

2.2.3 - Educação

2.2.3.2.1 - Ensino Superior - Dados Gerais

Tabela 02 - Número de cursos de graduação presenciais, por organização acadêmica e localização (Capital e Interior), segundo a categoria administrativa das IES - Paraíba - 2010

Unidade da Federação / Categoria Administrativa	Número de Cursos de Graduação Presenciais														
	Total geral			Universidades			Centros universitários			Faculdades			IF e CEFET		
	Total	Capital	Interior	Total	Capital	Interior	Total	Capital	Interior	Total	Capital	Interior	Total	Capital	Interior
Paraiba	379	182	197	222	96	126	15	15	.	118	59	59	24	12	12
Pública	246	108	138	222	96	126	.	.	.	.	.	.	24	12	12
Federal	201	105	96	177	93	84	.	.	.	.	.	.	24	12	12
Estadual	45	3	42	45	3	42	.	.	.	.	.	.	.	.	.
Municipal	.	.	.	.	.	.	.	.	.	.	.	.	.	.	.
Privada	133	74	59	.	.	.	15	15	.	118	59	59	.	.	.

Fonte: MEC/INEP/DEED

IF/CEFET - Instituto Federal de Educação, Ciências e Tecnologia e Centro Federal de Educação Tecnológica

ANUÁRIO ESTATÍSTICO DO ESTADO DA PARAÍBA - 2011 IDEME

II - Características Demográficas e Sociais

2.2 - Qualidade de Vida

2.2.3 - Educação

2.2.3.2.1 - Ensino Superior - Dados Gerais

Tabela 03 - Processos Seletivos - Número total de ingressos nos cursos de graduação presenciais, por organização acadêmica e todas as formas de ingresso, segundo a categoria administrativa das IES - Paraíba - 2010

Unidade da Federação/ Categoria Administrativa	Ingressos nos cursos de graduação presenciais														
	Total geral por forma de ingresso			Universidades			Centros universitários			Faculdades			IF e CEFET		
	Ingressos total[1]	Processo seletivo[2]	Outras formas de ingresso (3)	Ingressos total	Processo seletivo	Outras formas de ingresso (2)	Ingressos total	Processo seletivo	Outras formas de ingresso (2)	Ingressos total	Processo seletivo	Outras formas de ingresso (2)	Ingressos total	Processo seletivo	Outras formas de ingresso (2)
Paraíba	**28.796**	**27.611**	**1.185**	**15.229**	**14.716**	**513**	**2.014**	**1.757**	**257**	**10.116**	**9.701**	**415**	**1.437**	**1.437**	**0**
Pública	16.666	16.153	513	15.229	14.716	513	.	.	.	.	.	.	1.437	1.437	0
Federal	14.618	14.246	372	13.181	12.809	372	.	.	.	.	.	.	1.437	1.437	0
Estadual	2.048	1.907	141	2.048	1.907	141	.	.	.	.	.	.	.	.	.
Municipal	.	.	.	.	.	.	.	.	.	.	.	.	.	.	.
Privada	12.130	11.458	672	.	.	.	2.014	1.757	257	10.116	9.701	415	.	.	.

Fonte: MEC/INEP/DEED

CEFET/IFET - Centro Federal de Educação Tecnológica e Instituto Federal de Educação, Ciência e Tecnologia

ANUÁRIO ESTATÍSTICO DO ESTADO DA PARAÍBA - 2011 IDEME

II - Características Demográficas e Sociais

2.2 - Qualidade de Vida

2.2.3 - Educação

2.2.3.2 .1 - Ensino Superior - Dados Gerais

Tabela 04 - Número de vagas oferecidas, candidatos inscritos e ingressos por vestibular e outros processos seletivos, nos cursos de graduação presenciais, segundo a categoria administrativa das IES - 2010

Unidade da Federação / Categoria Administrativa	Vestibular e outros processos seletivos (*)														
	Total geral			Universidades			Centros universitários			Faculdades			IF e CEFET		
	Vagas oferecidas	Candidatos inscritos	Ingressos	Vagas oferecidas	Candidatos inscritos	Ingressos	Vagas oferecidas	Candidatos inscritos	Ingressos	Vagas oferecidas	Candidatos inscritos	Ingressos	Vagas oferecidas	Candidatos inscritos	Ingressos
Total	**37.205**	**166.089**	**27.611**	**15.805**	**88.437**	**14.716**	**3.640**	**4.302**	**1.757**	**16.250**	**19.260**	**9.701**	**1.510**	**54.090**	**1.437**
Pública	17.315	142.527	16.153	15.805	88.437	14.716	.	.	.	.	.	.	1.510	54.090	1.437
Federal	13.120	111.052	14.246	11.610	56.962	12.809	.	.	.	.	.	.	1.510	54.090	1.437
Estadual	4.195	31.475	1.907	4.195	31.475	1.907	.	.	.	.	.	.	.	.	.
Municipal	.	.	.	.	.	.	.	.	.	.	.	.	.	.	.
Privada	19.890	23.562	11.458	.	.	.	3.640	4.302	1.757	16.250	19.260	9.701	.	.	.

Fonte: MEC/INEP/DEED

IF/CEFET - Instituto Federal de Educação, Ciências e Tecnologia e Centro Federal de Educação Tecnológica

(*) Outros Processos Seletivos : Exame Nacional do Ensino Médio (ENEM), Avaliação Seriada no Ensino Médio e Outros Tipos de Seleção

ANUÁRIO ESTATÍSTICO DO ESTADO DA PARAÍBA - 2011

II - Características Demográficas e Sociais

2.2 - Qualidade de Vida

2.2.3 - Educação

2.2.3.2.1 - Ensino Superior - Dados Gerais

Tabela 05 - Matrículas em cursos de graduação presenciais, por organização acadêmica e localização (Capital e Interior), segundo a categoria administrativa das IES - 2010

Unidade da Federação/ Categoria Administrativa	Matrículas em cursos de graduação presenciais														
	Total geral			Universidades			Centros universitários			Faculdades			IF e CEFET		
	Total	Capital	Interior	Total	Capital	Interior	Total	Capital	Interior	Total	Capital	Interior	Total	Capital	Interior
Paraíba	**88.906**	**44.824**	**44.082**	**49.304**	**20.502**	**28.802**	**7.923**	**7.923**	**.**	**27.947**	**13.654**	**14.293**	**3.732**	**2.745**	**987**
Pública	53.036	23.247	29.789	49.304	20.502	28.802	.	.	.	.	.	.	3.732	2.745	987
Federal	41.198	22.744	18.454	37.466	19.999	17.467	.	.	.	.	.	.	3.732	2.745	987
Estadual	11.838	503	11.335	11.838	503	11.335	.	.	.	.	.	.	.	.	.
Municipal	.	.	.	.	.	.	.	.	.	.	.	.	.	.	.
Privada	35.870	21.577	14.293	.	.	.	7.923	7.923	.	27.947	13.654	14.293	.	.	.

Tabela 05a - Matrículas em cursos de graduação presenciais, por organização acadêmica e turno,segundo a Categoria Administrativa das IES - 2010

Unidade da Federação / Categoria Administrativa	Matrículas em cursos de graduação presenciais														
	Total			Universidades			Centros universitários			Faculdades			IF e CEFET		
	Total	Diurno (*)	Noturno	Total	Diurno (*)	Noturno	Total	Diurno (*)	Noturno	Total	Diurno (*)	Noturno	Total	Diurno (*)	Noturno
Paraíba	**88.906**	**50.519**	**38.387**	**49.304**	**31.618**	**17.686**	**7.923**	**4.520**	**3.403**	**27.947**	**11.571**	**16.376**	**3.732**	**2.810**	**922**
Pública	53.036	34.428	18.608	49.304	31.618	17.686	.	.	.	.	.	.	3.732	2.810	922
Federal	41.198	28.664	12.534	37.466	25.854	11.612	.	.	.	.	.	.	3.732	2.810	922
Estadual	11.838	5.764	6.074	11.838	5.764	6.074	.	.	.	.	.	.	.	.	.
Municipal	.	.	.	.	.	.	.	.	.	.	.	.	.	.	.
Privada	35.870	16.091	19.779	.	.	.	7.923	4.520	3.403	27.947	11.571	16.376	.	.	.

Fonte: MEC/INEP/DEED

IF/CEFET - Instituto Federal de Educação, Ciências e Tecnologia e Centro Federal de Educação Tecnológica

(*) Estão incluídas as matrículas do Turno Integral

ANUÁRIO ESTATÍSTICO DO ESTADO DA PARAÍBA - 2011

II - Características Demográficas e Sociais

2.2 - Qualidade de Vida

2.2.3 - Educação

2.2.3.2.3 - Ensino Superior - UFPB

Tabela 01 - Universidade Federal da Paraíba - Oferta de vagas no processo seletivo seriado – PSS - Paraíba - 2010 — **1 de 3**

Área de ciências agrárias - 350 vagas

Curso/campus	Vagas 2010.1	Vagas 2010.2	Turno
Agroindústria – BN	40	40	Manhã/Tarde
Agronomia – AR	45	45	Manhã/Tarde
Licenciatura em Ciências Agrárias – BN	50	- -	Manhã/Tarde/Noite
Medicina Veterinária – AR	35	35	Manhã/Tarde
Zootecnia – AR	30	30	Manhã/Tarde
Total por período	**200**	**150**	

Área de ciências biológicas e da saúde - 1.065 vagas

Curso/Campus	Vagas 2010.1	Vagas 2010.2	Turno
Ciências Biológicas (Bach.) – JP	20	20	Manhã/Tarde
Ciências Biológicas (Lic.) – JP	20	20	Manhã/Tarde
Ciências Biológicas (Lic.) – JP	35	- -	Noite
Ciências Biológicas (Lic. e Bach.) – AR	60	- -	Manhã/Tarde/Noite
Ecologia – LN–RT	50	50	Manhã/Tarde
Educação Física (Lic.) – JP	35	35	Tarde
Educação Física (Bach.) – JP	35	35	Manhã
Enfermagem – JP	50	50	Manhã/Tarde
Farmácia – JP	50	50	Manhã/Tarde
Fisioterapia – JP	40	40	Manhã/Tarde
Fonoaudiologia – JP	35	35	Manhã/Tarde
Medicina – JP	55	55	Manhã/Tarde
Nutrição – JP	40	40	Manhã/Tarde
Odontologia – JP	40	40	Manhã/Tarde
Terapia Ocupacional (Bach.) – JP	- -	30	Manhã/Tarde
Total por período	**565**	**500**	

Área de ciências exatas e tecnológicas - 1.485 vagas

Curso/Campus	Vagas 2010.1	Vagas 2010.2	Turno
Arquitetura e Urbanismo – JP	30	30	Manhã/Tarde
Ciências da Computação (Bach.) – JP	45	45	Manhã/Tarde
Ciências da Computação (Lic.) –LN-RT	50	50	Manhã/Tarde
Design (Bach.) – LN-RT	50	- -	Manhã/Tarde
Engenharia Ambiental – JP	35	35	Manhã/Tarde
Engenharia Civil – JP	50	50	Manhã/Tarde
Engenharia de Alimentos – JP	35	35	Manhã/Tarde
Engenharia de Materiais – JP	35	35	Manhã/Tarde
Engenharia de Produção – JP	15	15	Noite
Engenharia de Produção Mecânica – JP	25	25	Manhã/Tarde
Engenharia Elétrica – JP	35	35	Manhã/Tarde
Engenharia Mecânica – JP	50	50	Manhã/Tarde
Engenharia Química – JP	35	35	Manhã/Tarde
Estatística – JP	40	- -	Manhã
Física (Lic. e Bach) – JP	50	- -	Manhã/Tarde
Física (Lic.) – JP	55	- -	Noite
Matemática (Lic. e Bach.) – JP	65	- -	Manhã/Tarde
Matemática (Lic.) – JP	65	- -	Noite
Matemática (Lic.) – LN-RT	50	50	Noite
Química (Bach.) – JP	20	- -	Manhã/Tarde
Química (Lic.) – JP	20	- -	Manhã/Tarde
Química (Lic.) – JP	30	- -	Noite
Química Industrial – JP	20	20	Manhã/Tarde
Sistemas de Informação (Bach.) – LN-MM	50	- -	Manhã/Tarde

ANUÁRIO ESTATÍSTICO DO ESTADO DA PARAÍBA - 2011

II - Características Demográficas e Sociais

2.2 - Qualidade de Vida

2.2.3 - Educação

2.2.3.2.3 - Ensino Superior - UFPB

Tabela 01 - Universidade Federal da Paraíba - Oferta de vagas no processo seletivo seriado – PSS - Paraíba - 2010 — **2 de 3**

Academia de Polícia Militar			
Formação Oficial Bombeiro Militar (CFO) - Masculino	14	-	Manhã/Tarde
Formação Oficial Bombeiro Militar (CFO) – Feminino	6	-	Manhã/Tarde
Total por período	**975**	**510**	
Área de ciências humanas e sociais - 4.055 vagas			
Curso/campus	**Vagas 2010.1**	**Vagas 2010.2**	**Turno**
Administração – JP	60	60	Manhã
Administração – JP	60	60	Noite
Administração – BN	50	- -	Manhã/Tarde
Administração – BN	- -	50	Noite
Antropologia e Culturas Indígenas (Bach.)–LN-RT	50	- -	Noite
Arquivologia (Bach.) – JP	40	40	Noite
Biblioteconomia – JP	45	45	Noite
Ciências Contábeis – JP	50	50	Manhã
Ciências Contábeis – JP	50	50	Noite
Ciências Contábeis – LN-MM	50	50	Noite
Ciências Econômicas – JP	45	45	Manhã/Tarde
Ciências Econômicas – JP	45	45	Noite
Ciências Sociais (Bach.) – JP	45	- -	Manhã
Ciências Sociais (Lic.) – JP	55	- -	Noite
Ciências das Religiões (Lic.) – JP	- -	50	Tarde
Ciência das Religiões (Lic.) – JP	50	- -	Noite
Comunicação em Mídias Digitais (Bach.) – JP	- -	60	Tarde
Comunicação Social - Jornalismo – JP	30	30	Manhã
Comunicação Social – Rel. Públicas – JP	35	35	Noite
Comunicação Social - Radialismo – JP	30	30	Manhã
Direito – JP	50	50	Manhã
Direito – JP	50	50	Noite
Direito – Sta. Rita	50	50	Manhã
Direito – Sta. Rita	50	50	Noite
Filosofia (Lic. e Bach.) – JP	30	30	Noite
Geografia (Lic. e Bach.) – JP	40	- -	Manhã
Geografia (Lic. e Bach.) – JP	- -	40	Noite
História (Lic.) – JP	45	- -	Tarde
História (Lic.) – JP	- -	45	Noite
Hotelaria (Bach.) – LN-MM	50	50	Manhã/Tarde
Letras - Espanhol (Lic.) – JP	20	20	Manhã
Letras – Francês (Lic.) – JP	30	- -	Manhã
Letras – Francês (Lic.) – JP	- -	30	Noite
Letras – Inglês (Lic.) – JP	25	25	Manhã
Letras – Inglês (Lic.) – JP	25	25	Noite
Letras – L. Clássicas (Grego e Latim) – JP	30	30	Noite
Letras – Português (Lic.) – JP	40	40	Manhã
Letras – Português (Lic.) – JP	40	40	Noite
Língua Estrangeira aplicada a Negociações Internacionais	35	- -	Tarde
Pedagogia (Lic.) – JP	50	50	Manhã
Pedagogia (Lic.) – JP	45	45	Tarde
Pedagogia (Lic.) – JP	50	50	Noite
Pedagogia – Área de Aprofundamento: Educação do Campo	50	50	Noite
Pedagogia (Lic.) – BN	- -	40	Manhã/Tarde
Pedagogia (Lic.) – BN	50	- -	Noite
Pedagogia (Lic.) – LN-MM	50	- -	Noite
Psicologia – JP	55	55	Manhã/Tarde
Psicopedagogia (Bach.) – JP	50	50	Manhã
Relações Internacionais (Bach.) – JP	40	- -	Manhã
Relações Internacionais (Bach.) – JP	40	- -	Noite
Secretariado Executivo Bilíngue (Bach.)–LN-MM	50	50	Noite
Serviço Social – JP	45	45	Manhã/Tarde
Serviço Social – JP	45	45	Noite
Tecnologia em Gestão Pública – JP	- -	50	Tarde
Tecnologia em Gestão Pública – JP	- -	50	Noite
Tradução (Bach.) – JP	50	- -	Manhã
Turismo – JP	30	30	Noite

Tabela 01 - Universidade Federal da Paraíba - Oferta de vagas no processo seletivo seriado – PSS - Paraíba - 2010

Academia de Poliícia Militar

Curso/campus	Vagas		Turno
	2010.1	2010.2	
Formação de Oficial Policial Militar (CFO)– Masculino	15	-	Manhã/Tarde
Formação de Oficial Policial Militar (CFO) – Feminino	5	-	Manhã/Tarde
Habilitação a Oficial Policial Militar – (CHO)	20	- -	Manhã/Tarde
Habilitação a Oficial Bombeiro Militar – (CHO)	30	- -	Manhã/Tarde
Total por período	**2.170**	**1.885**	

Cursos de graduação em música, teatros e artes visuais - 160 vagas

Curso/Campus	Vagas		Turno
	2010.1	2010.2	
Artes Visuais (Lic.) – JP	20	-	Tarde
Música (Bacharelado) – JP	30	30	Manhã/Tarde
Música (Lic.) – JP	25	25	Manhã/Tarde
Teatro (Bach.) – JP	30	-	Tarde

Cursos superiores sequências em música - 30 vagas

Curso/campus	Vagas		Turno
	2010.1	2010.2	
Música Popular (Sequencial) - JP	10	10	Noite
Regência de Bandas e Fanfarras (Sequencial) – JP	10	- -	Noite
Total por período	**20**	**10**	

Fonte: Universidade Federal da Paraíba

ANUÁRIO ESTATÍSTICO DO ESTADO DA PARAÍBA - 2011

II - Características Demográficas e Sociais

2.2 - Qualidade de Vida

2.2.3 - Educação

2.2.3.2.4 - Ensino Superior - UFCG

Tabela 01 - Universidade Federal de Campina Grande - Cursos de graduação, segundo o campus e o turno - UFCG - Paraíba - 2010

Campus/Cursos	Turno
Campina Grande	
Administração	Diurno
Administração	Noturno
Arte e Mídia	Diurno
Ciências da Computação	Diurno
Ciências Econômicas	Diurno
Ciências Econômicas	Noturno
Ciências Sociais	Diurno
Ciências Sociais	Noturno
Desenho Industrial	Diurno
Engenharia Agrícola	Diurno
Engenharia Civil	Diurno
Engenharia de Materiais	Diurno
Engenharia de Minas	Diurno
Engenharia de Produção	Diurno
Engenharia Elétrica	Diurno
Engenharia Mecânica	Diurno
Engenharia Química	Diurno
Física (Bacharelado)	Diurno
História (Licenc. E Bacharelado)	Diurno
História (Licenc. E Bacharelado)	Noturno
Letras (Licenc.)	Diurno
Letras (Licenc.)	Noturno
Matemática (Licenc. E Bacharelado)	Diurno
Matemática (Licenciatura)	Noturno
Medicina	Diurno
Meteorologia	Diurno
Pedagogia (Licenc.)	Diurno
Patos	
Ciências Biológicas (Licenciatura)	Noturno
Medicina Veterinária	Diurno
Engenharia Florestal	Diurno
Sousa	
Ciências Contábeis	Noturno
Direito	Manhã
Direito	Tarde
Direito	Noite
Cajazeiras	
Enfermagem	Diurno
Geografia	Diurno
Geografia	Noturno
História (Licenc.)	Diurno
História (Licenc.)	Noturno
Letras (Licenc.)	Diurno
Letras (Licenc.)	Noturno
Licenciatura em Ciências	Diurno
Licenciatura em Ciências	Noturno
Pedagogia (Licenc.)	Diurno
Pedagogia (Licenc.)	Noturno
Cuité	
Biologia (Licenciatura)	Diurno
Física (Licenciatura)	Diurno
Matemática (Licenciatura)	Diurno
Química (Licenciatura)	Diurno

Fonte: UFCG

ANUÁRIO ESTATÍSTICO DO ESTADO DA PARAÍBA - 2011

II - Características Demográficas e Sociais

2.2 - Qualidade de Vida

2.2.3 - Educação

2.2.3.2.5 - Ensino Superior - Instituto Federal de Educação Ciência e Tecnologia da Paraíba - IFPB

Tabela 01 - IFPB - Cursos oferecidos, candidatos inscritos e aprovados - Paraíba - 2010

Discriminação	Quantidade
1)Tipos de Cursos Oferecidos	
a)Formação Inicial e Continuada;	
b)Proeja Integrado;	
c)Técnico Integrado , Subsequente e Concomitante ao Ensino Médio;	
d)Graduações: Bacharelado, Licenciatura e Curso Superior deTecnologia;	
e)Pós Graduação Lato Sensu (Especialização)	
2)Candidatos Inscritos para Exame de Seleção	
Total de Inscritos	67.070
3)Candidatos Aprovados	
Total de Aprovados	4.158

Fonte: Instituto Federal de Educação Ciência e Tecnologia da Paraíba - IFPB

ANUÁRIO ESTATÍSTICO DO ESTADO DA PARAÍBA - 2011

II - Características Demográficas e Sociais

2.2 - Qualidade de Vida

2.2.3 - Educação

2.2.3.2.5 - Ensino Superior - Instituto Federal de Educação Ciência e Tecnologia da Paraíba - IFPB

Tabela 02 - IFPB - Alunos matriculados segundo o campus e curso - Paraíba - 2010

Campus	Curso		Total
Cabedelo			
	Subsequente	Pesca	99
		Meio Ambiente	217
		Total	**316**
	Integrado	Pesca	41
		Total	**41**
	FIC	Auxiliar de Serviços Administrativos	20
		Total	**20**
	Tecnologia	Design Gráfico	119
		Total	**119**
		Total geral	**496**
Campina Grande			
	Subsequente	Mineração	220
		Manutenção e Suporte em Informática	228
		Total	**448**
	Integrado	Petróleo e Gás	81
		Mineração	266
		Manutenção e Suporte em Informática	283
		Total	**630**
	PROEJA Integrado	Operação em Microcomputadores	81
		Total	**81**
	Tecnologia	Telemática	300
		Total	**300**
		Total geral	**1.459**

ANUÁRIO ESTATÍSTICO DO ESTADO DA PARAÍBA - 2011

II - Características Demográficas e Sociais

2.2 - Qualidade de Vida

2.2.3 - Educação

2.2.3.2.5 - Ensino Superior - Instituto Federal de Educação Ciência e Tecnologia da Paraíba - IFPB

Tabela 02 - IFPB - Alunos matriculados segundo o campus e curso - Paraíba - 2010 — **2 de 4**

Campus	Curso		Total
Cajazeiras			
	Subsequente	Eletromecânica	223
		Edificações	321
		Total	**544**
	Integrado	Eletromecânica	125
		Manutenção e Suporte em Informática	103
		Total	**228**
	PROEJA	Operador de Computador	76
		Des. Construção Civil	86
		Total	**162**
	Tecnologia	Automação Industrial	113
		Desenvolvimento de Sistemas	125
		Total	**238**
		Total geral	**1.172**
Monteiro			
	Subsequente	Manutenção e Suporte em Informática	188
		Secretaria Escolar	114
		Total	**302**
	Integrado	Manutenção e Suporte em Informática	39
		Total	**39**
	Tecnologia	Contrução de Edifícios	125
		Total	**125**
		Total geral	**466**
Patos			
	Subsequente	Manutenção e Suporte em Informática	80
		Edificações	140
		Total	**220**
	Integrado	Manutenção e Suporte em Informática	39
		Edificações	27
		Total	**66**
	Tecnologia	Segurança no Trabalho	117
		Total	**117**
		Total geral	**403**
Picuí			
	Subsequente	Manutenção e Suporte em Informática	152
		Mineração	145
		Total	**297**
	Integrado	Manutenção e Suporte em Informática	40
		Edificações	40
		Total	**80**
	Tecnologia	Agroecologia	110
		Total	**110**
		Total geral	**487**
Princesa Isabel			
	Subsequente	Manutenção e Suporte em Informática	120
		Edificações	89
		Total	**209**
	Integrado	Edificações	28
		Controle Ambiental	33
		Total	**61**
	Tecnologia	Gestão Ambiental	85
		Total	**85**
		Total geral	**355**

ANUÁRIO ESTATÍSTICO DO ESTADO DA PARAÍBA - 2011

II - Características Demográficas e Sociais

2.2 - Qualidade de Vida

2.2.3 - Educação

2.2.3.2.5 - Ensino Superior - Instituto Federal de Educação Ciência e Tecnologia da Paraíba - IFPB

Tabela 02 - IFPB - Alunos matriculados segundo o campus e curso - Paraíba - 2010 — **3 de 4**

Campus	Curso		Total
Sousa			
	Subsequente	Informática	60
		Agropecuária	100
		Agroindústria	48
		Total	**208**
	Integrado	Agropecuária	190
		Agroindústria	21
		Total	**211**
	Concomitante	Agropecuária	70
		Agroindústria	14
		Total	**84**
	Concomitante Formação continuada	Certificação pesca e Aquicultura	79
		Total	**79**
	PROEJA Integrado	Agroindústria	104
		Total	**104**
	Bacharelado	Medicina Veterinária	28
		Total	**28**
	Licenciatura	Química	30
		Total	**30**
	Tecnologia	Alimentos	29
		Agroecologia	58
		Total	**87**
		Total geral	**831**

ANUÁRIO ESTATÍSTICO DO ESTADO DA PARAÍBA - 2011

II - Características Demográficas e Sociais

2.2 - Qualidade de Vida

2.2.3 - Educação

2.2.3.2.5 - Ensino Superior - Instituto Federal de Educação Ciência e Tecnologia da Paraíba - IFPB

Tabela 02 - IFPB - Alunos matriculados segundo o campus e curso - Paraíba - 2010 — **4 de 4**

Campus	Curso		Total
João Pessoa			
	Subsequente	Edificações	246
		Eletrônica	21
		Eletrotécnica	207
		Equipamentos Biomédicos	77
		Manutenção de Equipamentos de Informática	55
		Instrumento Musical	79
		Mecânica	124
		Recursos Naturais	19
		Total	**828**
	Integrado	Controle Ambiental	112
		Edificações	174
		Eletrônica	102
		Eletrotécnica	302
		Instrumento Musical	63
		Mecânica	169
		Total	**922**
	PROEJA Integrado	Eventos	83
		Total	**83**
	Tecnologia	Automação Industrial	187
		Construção de Edifícios	391
		Gestão Ambiental	114
		Negócios Imobiliários	214
		Redes de Computadores	350
		Telecomunicações	270
		Sistemas para Internet	320
		Geoprocessamento	209
		Design de Interiores	275
		Total	**2.330**
	Licenciatura	Química	202
		Total	**202**
	Bacharelado		
		Administração	269
		Engenharia Elétrica	249
		Total	**518**
	Formação Inicial		
		Médio Integrado c/ Qualificação em Informática	76
		Informática Integrada às séries Finais	71
		Formação continuada Meio Ambiente	54
		Recursos Pesqueiros Integrada às séries Finais	53
		Total	**254**
	Especialização	Gestão Pública	38
		Total	**38**
		Total geral João Pessoa	**5.175**
		Total geral da Instituição	**10.844**

Pessoal Docente por nível Profissional	
Docentes Efetivos	566
Docentes substitutos	153
Número de Campus	9
Total de alunos matriculados	10.844

Fonte: Instituto Federal de Educação Ciência e Tecnologia da Paraíba - IFPB

ANUÁRIO ESTATÍSTICO DO ESTADO DA PARAÍBA - 2011

II - Características Demográficas e Sociais

2.2 - Qualidade de Vida

2.2.3 - Educação

2.2.3.2.2 - Ensino Superior - UEPB

Tabela 01 - Dados Gerais - Cursos de nível médio, alunos matriculados, vagas ofertadas, ingresso e pessoal docente por classe - UEPB - Paraíba - 2010 — **1 de 2**

Discriminação	Quantidade
Nº de cursos de nível médio (escolas técnicas)	2
Alunos matriculados em escolas técnicas	520
Nº de cursos de graduação	48
Vagas ofertadas	4.175
Alunos matriculados	18.285
Nº de cursos de especialização	19
Alunos matriculados	832
Nº de cursos de mestrado	13
Alunos matriculados	346
Nº de cursos de doutorado	1
Alunos matriculados	13
Ingresso de alunos na UEPB	
Vestibular	4.175
Admissão por transferência	15
Plataforma Freire	230
Pessoal docente	1.296
Professores doutores	323
Professores mestres	618
Professores especialistas	231
Professores graduados	134
Pessoal docente por classe	
Prof. Adjunto I especialista T40	1
Prof. Adjunto I mestre T40	1
Prof. Adjunto II graduado T40	1
Prof. Assistente IV especialista T40	1
Prof. Doutor A - T40 DE	68
Prof. Doutor A - T40	12
Prof. Doutor B - T40 DE	123
Prof. Doutor B - T20	1
Prof. Doutor B - T40	16
Prof. Doutor C - T40 DE	52
Prof. Doutor C - T40	2
Prof. Mestre A - T40 DE	31
Prof. Mestre A - T20	1
Prof. Mestre A - T40	37
Prof. Mestre B - T40 DE	196
Prof. Mestre B - T20	5
Prof. Mestre B - T40	49

ANUÁRIO ESTATÍSTICO DO ESTADO DA PARAÍBA - 2011

II - Características Demográficas e Sociais

2.2 - Qualidade de Vida

2.2.3 - Educação

2.2.3.2.2 - Ensino Superior - UEPB

Tabela 01 - Dados Gerais - Cursos de nível médio, alunos matriculados, vagas ofertadas, ingresso e pessoal docente por classe - UEPB - Paraíba - 2010 — **2 de 2**

Discriminação	Quantidade
Prof. Mestre C - T40 DE	49
Prof. Mestre C - T40	9
Prof. Mestre D - T40 DE	35
Prof. Mestre D - T40	3
Prof. Especialista A - T40	3
Prof. Especialista B - T40 DE	4
Prof. Especialista B - T40	1
Prof. Especialista C - T40 DE	6
Prof. Especialista C - T20	2
Prof. Especialista C - T40	8
Prof. Especialista D - T40 DE	56
Prof. Especialista D - T20	1
Prof. Especialista D - T40	30
Prof. Graduado A - T20	1
Prof. Graduado C - T40	1
Prof. Graduado D - T40 DE	7
Prof. Graduado D - T40	7
Prof. Titular mestre - T20	1
Prof. visitante - T20	1
Prof. visitante - T40 DE	25
Prof. visitante - T40	6
Prof. Substituto doutor - T40	9
Prof. Substituto mestre - T40	164
Prof. Substituto especialista - T20	29
Prof. Substituto graduado - T20	28
Regime de trabalho	
Professores T20	110
Professores T40	560
Professores T40 DE	626

Fonte: UEPB - Universidade Estadual da Paraíba

Obs.Professor T20 -> Professor que tem carga horária de 20 horas semanais

Professor T40 -> Professor que tem carga horária de 40 horas semanais

Professor T40 DE -> Professor que tem dedicação exclusiva na UEPB

Professor visitante -> Professor que é convidado a desenvolver uma determinada atividade na UEPB

Professor adjunto, professor assistente, professor titular -> nomeclaturas antigas de classes de professores que ainda não optaram pelo novo Plano de Cargos e Carreira.

ANUÁRIO ESTATÍSTICO DO ESTADO DA PARAÍBA - 2011

II - Características Demográficas e Sociais

2.2 - Qualidade de Vida

2.2.3 - Educação

2.2.3.2.2 - Ensino Superior - UEPB

Tabela 02 - Dados Gerais - Cursos pós-graduação, programa de apoio ao estudante, publicações editadas e sistema integrado de bibliotecas - UEPB - Paraíba - 2010

Discriminação	Quantidade	Discriminação	Quantidade
Pós - graduação		Programa de apoio ao estudante	
Cursos	33	Bolsa de iniciação científica	301
Doutorado	1	PIBIC/UEPB	158
Mestrado	13	PIBIC/CNPq	143
Especialização	19	Bolsas de extensão	355
Presenciais	16	Bolsa de monitoria	300
EAD	3	PIBID - iniciação a docência	20
Alunos matriculados	1191	Bolsas tutoria especial	129
Doutorado	13	Bolsas evento	1796
Mestrado	346	PIBIC junior	130
Especialização	832	Bolsa de alimentação	250
Presenciais	486	Restaurante universitário	208
EAD	346	Restaurante popular	42
Cursos técnicos	2	Bolsa manutenção	110
Alunos matriculados	520	Moradia estudantil - números de residentes	88
Extensão		Residentes em C. Grande	24
Cursos cadastrados	29	Residentes em C. do Rocha	64
Eventos cadastrados	8	Publicações editadas	
Projetos cadastrados	420	Livros	23
Programas cadastrados	18	Títulos	23
Representações de extensão	26	Anais	4
Bolsas	355	Co-edições	2
Alunos matriculados	3500	Total de tiragem	14500
Docentes	650		
Público atingido	87352	Sistema integrado de Bibliotecas - SIB	
Pesquisa		Acervo	202303
Grupo de pesquisa CNPQ/UEPB	112	Livros	139999
Projetos de pesq. financiados	73	Tit. de periódicos correntes	23927
Projetos inscritos	253	Tese, dissert., monografias, relatórios	
Projetos de iniciação científica	238	PIBIC	16935
Bolsas de doutorado	12	Cordéis	15967
Nacional	6	Jornais	3081
Exterior	6	DVDs	678
Bolsas de mestrado	67	CDs	1716

Fonte: UEPB - Universidade Estadual da Paraíba

ANUÁRIO ESTATÍSTICO DO ESTADO DA PARAÍBA - 2011

II - Características Demográficas e Sociais

2.2 - Qualidade de Vida

2.2.3 - Educação

2.2.3.3.1 - Indicadores de Educação

Tabela 01 - Taxa de aprovação por localização e a dependência administrativa, nos níveis de ensino fundamental de 8 e 9 anos e médio, divididos por série, segundo os municipios - Paraíba - 2010

Nome do Município	Localização	Rede	Taxa de aprovação - De 8 e 9 anos											
			Aprovação no 1º Ano	Aprovação										
				1ª série/2º Ano	2ª série/3º Ano	3ª série/4º Ano	4ª série/5º Ano	5ª série/6º Ano	6ª série/7º Ano	7ª série/8º Ano	8ª série/9º Ano	1ª a 4ª Série/1º a 5º Ano	5ª a 8ª Série/ 6º ao 9º Ano	Total Aprovação
Água Branca	Rural	Estadual	100	100	100	100	100	36,6	66,3	67,7	63,5	100	57,2	59,3
	Rural	Municipal	98,1	76	84,2	80,2	87,4	79,2	--	--	--	85,2	79,2	84,7
	Rural	Público	98,2	77,1	84,6	80,3	87,8	52,3	66,3	67,7	63,5	85,5	60,5	76,8
	Urbana	Estadual	--	--	--	--	--	41,6	66,7	75,9	68,8	--	61	61
	Urbana	Municipal	96,4	80,6	81,3	90,3	87,9	75,6	88,1	89,8	91,9	87,5	84,7	86,2
	Urbana	Público	96,4	80,6	81,3	90,3	87,9	64,4	82	84,9	81,8	87,5	76,7	81,1
Aguiar	Rural	Estadual	100	87,5	85,7	75	65,9	--	--	--	--	76,2	--	76,2
	Rural	Municipal	90,2	78,3	82,4	69,2	87	--	--	--	--	82	--	82
	Rural	Público	90,3	80,3	83,3	71,6	79,1	--	--	--	--	80,4	--	80,4
	Urbana	Estadual	71,4	50	100	100	85,7	64,6	59,6	67,9	76,4	84	67,5	69,3
	Urbana	Municipal	80	66,7	60	63	77,8	70,2	84	74,4	86,4	69,7	76,6	73,9
	Urbana	Público	77,8	65,7	68,4	64,3	78,8	68,4	74,6	70,8	79,2	71,7	72,5	72,2
Alagoa Grande	Rural	Municipal	52,9	53,7	63,7	64,2	72	57,2	72,5	58,8	79,7	60,4	65,3	61,6
	Rural	Público	52,9	53,7	63,7	64,2	72	57,2	72,5	58,8	79,7	60,4	65,3	61,6
	Urbana	Estadual	100	58,8	81,2	85,9	91,4	54,1	62	69,3	71,1	80,9	62,5	68,4
	Urbana	Municipal	59,6	64,2	61,6	74,6	72,4	58	78,6	81	86,9	65,5	72,1	67,3
	Urbana	Particular	100	100	100	100	100	100	100	100	100	100	100	100
	Urbana	Público	66,9	62,4	68,6	79,2	79,6	55,3	66,3	71,8	74,7	70,6	65	67,9
Alagoa Nova	Rural	Estadual	83,3	43,8	83,3	100	61,9	66,7	--	--	--	72,3	66,7	72,1
	Rural	Municipal	98,3	69,1	72,6	77,1	91,4	65,5	55,6	43,8	87,5	80,8	60,6	79,4
	Rural	Público	97,4	67,5	73,8	78	88,4	65,6	55,6	43,8	87,5	80,1	60,8	78,9
	Urbana	Estadual	94,1	84,6	87	78,5	86,3	51,2	65,8	82	80	84	65,3	70,8
	Urbana	Municipal	97	68,8	78	76	81	59,6	53,8	72,2	91,9	79,7	64,1	72,4
	Urbana	Particular	86,7	92,6	100	100	85,7	--	--	--	--	92,1	--	92,1
	Urbana	Público	96,6	72,8	80,1	76,9	82,8	55,3	59,5	77,2	84,5	80,9	64,7	71,7
Alagoinha	Rural	Municipal	89,9	83,9	87,5	79,5	90,8	100	--	--	--	86	100	86
	Rural	Público	89,9	83,9	87,5	79,5	90,8	100	--	--	--	86	100	86
	Urbana	Estadual	--	58,5	81,1	86,5	80,6	51,9	57	78,1	78	76	65,8	67,7
	Urbana	Municipal	93	62	64,5	73,7	79,3	71,3	76,2	85,5	96,9	72,8	78,1	75,2
	Urbana	Particular	97,8	100	100	100	100	--	--	--	--	99,4	--	99,4
	Urbana	Público	93	61,5	67,7	76,8	79,5	64,1	65,8	81,4	83,7	73,4	71,8	72,5
Alcantil	Rural	Municipal	100	87,5	83,3	90	81,4	86	100	92,3	93,8	88,1	92,5	89,8
	Rural	Público	100	87,5	83,3	90	81,4	86	100	92,3	93,8	88,1	92,5	89,8
	Urbana	Estadual	100	60	92,9	75	100	80,6	71,4	69,2	85,7	87,3	76,4	79,7
	Urbana	Municipal	100	82,9	84,8	77,1	81,1	77,6	76,7	75,8	100	84,8	80,9	83,1
	Urbana	Público	100	77,8	87,2	76,7	86	78,8	73,6	72,9	92,3	85,4	78,7	81,8
Algodão de Jandaíra	Rural	Municipal	89,7	59,5	67,5	75	82,9	--	--	--	--	74,1	--	74,1
	Rural	Público	89,7	59,5	67,5	75	82,9	--	--	--	--	74,1	--	74,1
	Urbana	Municipal	100	69,4	45,5	62,1	76,9	67,1	73	71,7	96,9	71,5	74	73
	Urbana	Público	100	69,4	45,5	62,1	76,9	67,1	73	71,7	96,9	71,5	74	73
Alhandra	Rural	Municipal	97,7	67	80,2	79	85,6	80,7	74,6	62	75,8	80,6	74,4	79,4
	Rural	Público	97,7	67	80,2	79	85,6	80,7	74,6	62	75,8	80,6	74,4	79,4
	Urbana	Estadual	81	65,4	78,1	85,4	89,3	52,9	77	82,3	90,8	80,7	73,8	76
	Urbana	Municipal	89,5	73,1	60,8	75,4	65,7	48,7	65,1	84,9	95	71,9	67,2	70
	Urbana	Particular	100	75	93,8	100	100	100	100	--	--	91,7	100	93,8
	Urbana	Público	87,1	70,8	67,5	79,8	76,4	51,2	73,5	83,1	92	75,3	71,6	73,2
Amparo	Rural	Municipal	81,8	80	93,8	92,9	78,6	--	--	--	--	84,9	--	84,9
	Rural	Público	81,8	80	93,8	92,9	78,6	--	--	--	--	84,9	--	84,9
	Urbana	Municipal	77,3	65,4	83,3	95,5	75	56,8	87,2	96,3	58,1	79,3	73,4	75,9
	Urbana	Público	77,3	65,4	83,3	95,5	75	56,8	87,2	96,3	58,1	79,3	73,4	75,9
Aparecida	Rural	Estadual	--	100	100	100	100	--	--	--	--	100	--	100
	Rural	Municipal	80,7	93,1	86,1	93,8	91,8	--	--	--	--	88,7	--	88,7
	Rural	Público	80,7	93,2	86,5	94	92,1	--	--	--	--	89	--	89
	Urbana	Estadual	--	--	--	--	--	70,2	85,7	87,5	91,8	--	84,5	84,5
	Urbana	Municipal	72,1	77,6	83	86,2	85,5	75,8	84,1	79,7	76,7	81,2	78,9	80
	Urbana	Particular	--	--	--	--	--	--	--	--	--	--	--	--
	Urbana	Público	72,1	77,6	83	86,2	85,5	74,3	84,7	83,3	86,8	81,2	81,2	81,2

ANUÁRIO ESTATÍSTICO DO ESTADO DA PARAÍBA - 2011

II - Características Demográficas e Sociais

2.2 - Qualidade de Vida

2.2.3 - Educação

2.2.3.3.1 - Indicadores de Educação

Tabela 01 - Taxa de aprovação por localização e a dependência administrativa, nos níveis de ensino fundamental de 8 e 9 anos e médio, divididos por série, segundo os municipios- Paraíba - 2010 — **2 de 22**

Município	Localização	Rede	Aprovação no 1º Ano	Taxa de Aprovação - De 8 e 9 anos										
				Aprovação na										
				1ª série/2º Ano	2ª série/3º Ano	3ª série/4º Ano	4ª série/5º Ano	5ª série/6º Ano	6ª série/7º Ano	7ª série/8º Ano	8ª série/9º Ano	1ª a 4ª Série/1º a 5º Ano	5ª a 8ª Série/ 6º ao 9º Ano	Total Aprovação
Araçagi	Rural	Municipal	85,9	62,2	70	79,4	88,4	69,7	67,2	66,1	84,1	75,6	70,7	74,5
	Rural	Público	85,9	62,2	70	79,4	88,4	69,7	67,2	66,1	84,1	75,6	70,7	74,5
	Urbana	Estadual	83,3	59,3	77,4	74,5	82,1	55,6	63,4	77,3	94,7	76,1	66,9	70,8
	Urbana	Municipal	96,6	59,4	82,1	70	59,3	52,2	63,6	74,3	70,2	69,6	63,1	66,1
	Urbana	Particular	100	96,3	100	100	100	--	--	--	--	99,2	--	99,2
	Urbana	Público	93,4	59,4	80,2	71,4	66,9	53,4	63,6	75,2	76,1	71,5	64,3	67,5
Arara	Rural	Estadual	80	60	60	80	--	--	--	--	--	70	--	70
	Rural	Municipal	86,5	67,2	78,7	97,7	83,6	--	--	--	--	81,3	--	81,3
	Rural	Público	85,7	66,7	75,4	94,3	83,6	--	--	--	--	80,1	--	80,1
	Urbana	Estadual	88,9	68	79,3	88,5	76	54,2	68,2	66	85,2	79	64,6	70,9
	Urbana	Municipal	98,7	54,2	74,5	82,4	81,6	51,8	63,4	74,4	82,2	76,3	63,5	68,8
	Urbana	Particular	--	100	100	100	100	--	--	--	--	100	--	100
	Urbana	Público	95,7	59,5	76,3	84,9	78,5	52,7	65,6	72,1	83,3	77,4	63,9	69,6
Araruna	Rural	Estadual	100	92,6	90,9	83,3	85,7	--	--	--	--	89,8	--	89,8
	Rural	Municipal	98,1	70	80,6	80,1	76,4	90,9	93,3	81,8	88,9	80,2	90,4	82
	Rural	Público	98,3	73,7	81,8	80,4	77,5	90,9	93,3	81,8	88,9	81,3	90,4	82,8
	Urbana	Estadual	89,5	62,9	85,5	90,4	76,5	89,1	94,4	93,4	85,5	80	90,9	86,7
	Urbana	Municipal	95,7	77,6	87,6	89,7	82,5	74,7	80,8	75,5	89,3	85,7	79,3	82,7
	Urbana	Particular	95,8	100	100	100	100	100	100	100	--	99,2	100	99,3
	Urbana	Público	94,8	74	87	89,9	81,1	79,6	86,4	82	87,9	84,3	83,6	84
Areia	Rural	Estadual	68,8	--	94,4	77,8	75	--	--	--	91,7	79,2	91,7	80,9
	Rural	Municipal	93,2	91,2	79,9	76,8	82,7	59,1	61,9	71	71,6	84,5	64,7	76,9
	Rural	Público	91,5	91,2	80,7	76,9	82,2	59,1	61,9	71	73,1	84,2	65,1	77,1
	Urbana	Estadual	100	82,5	95,9	87,1	94,9	56,1	74	77,7	82,5	91,4	71,5	79,3
	Urbana	Municipal	81,8	88,9	83,1	76,8	70	61,6	62,5	66,7	--	80,6	62,4	76,1
	Urbana	Particular	98,8	98,7	100	100	100	93,8	94,2	98,3	96,2	99,5	95,5	97,9
	Urbana	Público	92,9	85,1	91	83,4	85,4	57,4	72,7	77	82,5	87,2	70,5	78,5
Areia de Baraúnas	Rural	Municipal	77,8	59,6	74,2	85,7	85,1	--	--	--	--	76,8	--	76,8
	Rural	Público	77,8	59,6	74,2	85,7	85,1	--	--	--	--	76,8	--	76,8
	Urbana	Municipal	100	--	--	--	--	78	77,8	75,8	73	100	76,3	78,9
	Urbana	Público	100	--	--	--	--	78	77,8	75,8	73	100	76,3	78,9
Areial	Rural	Municipal	100	63,6	59,5	92,6	100	--	--	--	--	80,4	--	80,4
	Rural	Público	100	63,6	59,5	92,6	100	--	--	--	--	80,4	--	80,4
	Urbana	Estadual	100	86,4	81,8	92,3	94,4	60	46,7	78,8	64	90,3	63,3	70,3
	Urbana	Municipal	100	91,6	88,6	85,6	91,7	85,2	83	85,3	94,7	91,3	86,1	89
	Urbana	Público	100	90,7	87,9	86,4	92,3	79,8	72,2	82,7	77,3	91,2	77,8	84,2
Aroeiras	Rural	Estadual	90,9	71,2	79,5	66,2	83	--	--	--	--	74,9	--	74,9
	Rural	Municipal	89,5	61	69,9	72,3	75,1	52,3	75	75,5	79,4	72,1	66,2	70,4
	Rural	Público	89,6	62,5	71	71,2	76,6	52,3	75	75,5	79,4	72,5	66,2	70,9
	Urbana	Estadual	95	75,8	75,6	74	74	25,4	51,3	64,6	68,5	77,8	47,1	57,2
	Urbana	Municipal	95,1	52,8	70,9	70,9	86,4	73,3	80,6	72,1	86,9	72,7	77,6	75,6
	Urbana	Particular	100	100	100	100	100	88	66,7	90,5	100	100	87,2	95,1
	Urbana	Público	95	61,6	72,2	72,2	81,7	49,5	70,1	68,3	78,6	74,6	63,8	67,8
Assunção	Rural	Municipal	100	86,4	90	90	95,7	--	--	--	--	92,2	--	92,2
	Rural	Público	100	86,4	90	90	95,7	--	--	--	--	92,2	--	92,2
	Urbana	Estadual	100	61,5	70,4	76,5	85,7	100	94,4	80	87,5	81,2	91	85,5
	Urbana	Municipal	100	66,7	81	58,2	73,5	69,8	85,2	78,8	95,5	73,5	78,5	76,2
	Urbana	Público	100	65,6	76,8	62,5	76,2	75,4	86,9	79,1	92,1	75,8	81,3	78,7
Baia da Traição	Rural	Estadual	50	100	37,5	100	66,7	78,9	89,1	87,7	69,9	65,9	81,4	79,6
	Rural	Municipal	81,6	83,2	80,3	77,7	93,8	--	--	--	--	83	--	83
	Rural	Público	78,9	83,8	77,9	79	92,4	78,9	89,1	87,7	69,9	82	81,4	81,8
	Urbana	Estadual	75	74,1	81,3	69,6	91,9	52,8	46,9	54,1	76,1	80,2	58,1	65,3
	Urbana	Municipal	100	90,2	82,9	91,7	91,2	71,4	76,3	95,2	95,2	91,9	80,6	86,1
	Urbana	Público	95,9	85,2	82,2	83,1	91,5	65,2	63	66,4	83,5	87,7	68,9	76,7
Bananeiras	Rural	Municipal	93,6	77,1	81,7	82	78,5	67	68,8	73,6	86,6	82	71,8	79,3
	Rural	Particular	100	90,6	85,7	97,1	92	84	100	91,3	--	93,8	91,8	93,1
	Rural	Público	93,6	77,1	81,7	82	78,5	67	68,8	73,6	86,6	82	71,8	79,3
	Urbana	Estadual	100	70,7	75,6	85,4	81,4	52,2	62,5	59,3	81,5	79,9	63,3	67
	Urbana	Municipal	91,5	91,5	87,3	87,9	89,5	68,6	70,8	78,5	89,2	89,5	74,6	81,1
	Urbana	Particular	98,3	98,1	100	100	97,9	95,6	94,4	87,5	94,2	98,9	93	96,2
	Urbana	Público	93	83,9	82,7	86,8	85,3	59,6	65,4	65,4	83,8	85,7	67,4	73,2

ANUÁRIO ESTATÍSTICO DO ESTADO DA PARAÍBA - 2011

II - Características Demográficas e Sociais

2.2 - Qualidade de Vida

2.2.3 - Educação

2.2.3.3.1 - Indicadores de Educação

Tabela 01 - Taxa de aprovação por localização e a dependência administrativa, nos níveis de ensino fundamental de 8 e 9 anos e médio, divididos por série, segundo os municipios- Paraíba - 2010

Município	Localização	Rede	Aprovação no 1º Ano	Taxa de Aprovação - De 8 e 9 anos										
				Aprovação na										
				1ª série/2º Ano	2ª série/3º Ano	3ª série/4º Ano	4ª série/5º Ano	5ª série/6º Ano	6ª série/7º Ano	7ª série/8º Ano	8ª série/9º Ano	1ª a 4ª Série/1º a 5º Ano	5ª a 8ª Série/ 6º ao 9º Ano	Total Aprovação
Baraúna	Rural	Municipal	84,6	100	100	80	80	--	--	--	--	90,5	--	90,5
	Rural	Público	84,6	100	100	80	80	--	--	--	--	90,5	--	90,5
	Urbana	Estadual	100	66,7	100	80	75	--	--	--	--	84,2	--	84,2
	Urbana	Municipal	96,2	70,1	71,7	67,7	81,7	43,8	61	64,8	72,5	78,5	59	67,1
	Urbana	Público	96,7	69,3	79,8	70,7	80,6	43,8	61	64,8	72,5	79,7	59	68,8
Barra de Santana	Rural	Municipal	97,4	73,7	83,2	92,3	74,3	71,3	81,8	79,7	82,3	83,4	78,4	81,7
	Rural	Público	97,4	73,7	83,2	92,3	74,3	71,3	81,8	79,7	82,3	83,4	78,4	81,7
	Urbana	Estadual	100	100	90,5	81	100	65,9	--	83,3	69,4	89,8	71,9	76,2
	Urbana	Municipal	94,7	77,3	69,2	78,6	84,2	70,7	65,3	76,6	72,7	80,9	71,3	74,7
	Urbana	Público	95,7	78,3	78,7	79,6	87	68,2	65,3	79,4	71,2	83,4	71,6	75,3
Barra de Santa Rosa	Rural	Estadual	100	50	100	100	100	--	--	--	--	84,2	--	84,2
	Rural	Municipal	96,4	70,8	70,1	78	67,9	0	--	--	--	75,2	0	75,1
	Rural	Público	96,6	70	70,8	78,4	68,5	0	--	--	--	75,5	0	75,4
	Urbana	Estadual	100	81,6	87,9	83,9	95,5	39,3	48,4	80	75	88,6	52,8	78,4
	Urbana	Municipal	94,5	71,2	64,9	77,8	71,6	62,1	60,2	66,4	63,8	74,3	62,7	66,3
	Urbana	Particular	100	100	100	100	--	--	--	--	--	100	--	100
	Urbana	Público	96,3	75,4	72,5	80	81,9	59,2	59,2	67,4	64,8	79,7	61,8	68,8
Barra de São Miguel	Rural	Municipal	100	68,3	69,8	78,8	63,3	56,1	58,5	75	100	73,5	66,3	70,7
	Rural	Público	100	68,3	69,8	78,8	63,3	56,1	58,5	75	100	73,5	66,3	70,7
	Urbana	Estadual	60	88,9	87,5	88,2	100	--	--	--	--	87,8	--	87,8
	Urbana	Municipal	86,8	63,6	45,8	64,2	61,8	37,6	71,4	59	74,5	64,7	55,5	60,5
	Urbana	Público	82,5	66,7	56,3	70	72,7	37,6	71,4	59	74,5	69,6	55,5	63,9
Bayeux	Urbana	Estadual	89,9	62,5	65,6	77,5	71,7	50,2	54,1	74,2	68,1	71,9	59,8	64,6
	Urbana	Municipal	85	70,4	80,2	80,5	83	60,4	68,5	81,4	80,5	79,4	69,3	75,6
	Urbana	Particular	93,1	95,9	95,8	90,8	94,3	89,3	90	94,6	95,4	94	92,1	93,2
	Urbana	Público	86	68,6	76,9	79,8	80,1	56,4	62,6	78,1	74	77,6	65,2	72
Belém	Rural	Municipal	76	82	81,8	82,9	82,9	--	--	--	--	81	--	81
	Rural	Público	76	82	81,8	82,9	82,9	--	--	--	--	81	--	81
	Urbana	Estadual	91,4	75	79,1	80,2	96,6	48,8	55,3	66,9	70,1	84,1	59,6	68,5
	Urbana	Municipal	80,8	72,2	77	83,7	81,6	72,2	74,6	80,3	86,2	79,2	76,2	77,9
	Urbana	Particular	98,3	95,9	100	97,8	97,9	--	--	--	--	97,9	--	97,9
	Urbana	Público	83,1	73,1	77,7	82,4	87	62,3	64,4	73,2	75,1	80,8	67,5	73,9
Belém do Brejo do Cruz	Rural	Estadual	100	0	100	--	100	--	--	--	--	77,8	--	77,8
	Rural	Municipal	95,5	74,2	56	78,9	68,4	--	--	--	--	74,1	--	74,1
	Rural	Público	95,7	69,7	62,1	78,9	71,4	--	--	--	--	74,4	--	74,4
	Rural	Total	95,7	69,7	62,1	78,9	71,4	--	--	--	--	74,4	--	74,4
	Urbana	Estadual	100	92,3	73,3	53,3	77,8	49	77,9	80	87,3	77,5	74,2	75
	Urbana	Municipal	97,1	71	82,5	83,6	74,7	50,5	70	77,3	97,6	80,7	68,2	75,9
	Urbana	Particular	95	96,6	100	100	100	100	100	--	--	97,7	100	98
	Urbana	Público	97,4	73,6	81,1	78,4	75,2	50	73,9	78,8	91,8	80,2	71,1	75,6
Bernardino Batista	Rural	Municipal	89,2	62,1	70,5	82,4	90,4	--	--	--	--	78,4	--	78,4
	Rural	Público	89,2	62,1	70,5	82,4	90,4	--	--	--	--	78,4	--	78,4
	Rural	Total	89,2	62,1	70,5	82,4	90,4	--	--	--	--	78,4	--	78,4
	Urbana	Municipal	100	56,8	60	80	91,5	51,5	68,1	94,7	100	75,2	70,1	72
	Urbana	Público	100	56,8	60	80	91,5	51,5	68,1	94,7	100	75,2	70,1	72
Boa Ventura	Rural	Municipal	93,3	79,6	88,6	81,3	84,2	76,7	--	--	--	85,2	76,7	84,2
	Rural	Público	93,3	79,6	88,6	81,3	84,2	76,7	--	--	--	85,2	76,7	84,2
	Rural	Total	93,3	79,6	88,6	81,3	84,2	76,7	--	--	--	85,2	76,7	84,2
	Urbana	Estadual	82,4	72,7	72,2	83,9	80	49,2	67,1	59,6	66	79,3	60,5	65,5
	Urbana	Municipal	77,4	69	63,6	76,5	83,3	44,8	54	73,5	81,5	73,9	58,4	65,7
	Urbana	Particular	100	100	100	100	100	--	--	--	--	100	--	100
	Urbana	Público	79,2	70	66,7	80	82,5	46,9	61,9	65,1	71,6	75,8	59,6	65,6
Boa Vista	Rural	Municipal	100	91,1	77,8	95,3	89,1	--	--	--	--	92,1	--	92,1
	Rural	Público	100	91,1	77,8	95,3	89,1	--	--	--	--	92,1	--	92,1
	Rural	Total	100	91,1	77,8	95,3	89,1	--	--	--	--	92,1	--	92,1
	Urbana	Estadual	91,7	84,6	86,7	100	100	--	--	--	--	94	--	94
	Urbana	Municipal	100	79,7	77,8	86,4	92,9	48,2	61	60,5	60,6	87,5	57,4	65,6
	Urbana	Público	98,2	80,6	81	90,1	95,3	48,2	61	60,5	60,6	89,2	57,4	68,1

ANUÁRIO ESTATÍSTICO DO ESTADO DA PARAÍBA - 2011

II - Características Demográficas e Sociais

2.2 - Qualidade de Vida

2.2.3 - Educação

2.2.3.3.1 - Indicadores de Educação

Tabela 01 - Taxa de aprovação por localização e a dependência administrativa, nos níveis de ensino fundamental de 8 e 9 anos e médio, divididos por série, segundo os municipios- Paraíba - 2010

Município	Localização	Rede	Aprovação no 1º Ano	Taxa de Aprovação - De 8 e 9 anos										
				Aprovação na										
				1ª série/2º Ano	2ª série/3º Ano	3ª série/4º Ano	4ª série/5º Ano	5ª série/6º Ano	6ª série/7º Ano	7ª série/8º Ano	8ª série/9º Ano	1ª a 4ª Série/1º a 5º Ano	5ª a 8ª Série/ 6º ao 9º Ano	Total Aprovação
Bom Jesus	Rural	Municipal	90	85,7	81,5	61,8	87,2	--	--	--	--	80,4	--	80,4
	Rural	Público	90	85,7	81,5	61,8	87,2	--	--	--	--	80,4	--	80,4
	Urbana	Estadual	100	84,2	84,6	100	55,6	--	--	--	--	86,2	--	86,2
	Urbana	Municipal	100	52,9	69,2	89,5	100	69,7	77,1	88,4	96,9	82,7	79,9	80,7
	Urbana	Público	100	69,4	76,9	93,9	83,3	69,7	77,1	88,4	96,9	84,2	79,9	81,7
Bom Sucesso	Rural	Estadual	83,3	93,8	86,7	76,9	85,7	--	--	--	--	86	--	86
	Rural	Municipal	100	77,3	91,7	87,5	78,3	84	91,7	100	100	86,3	90,6	87,8
	Rural	Público	96,4	84,2	88,9	82,8	80	84	91,7	100	100	86,2	90,6	87,3
	Urbana	Estadual	100	100	92,9	100	75	70,5	66,7	78,6	77,4	92,2	73,4	77,1
	Urbana	Municipal	100	76,9	70,4	82,4	85	59,3	77,4	92,3	85,7	82,8	70,9	77,3
	Urbana	Particular	--	100	100	100	80	--	--	--	--	97	--	97
	Urbana	Público	100	84,2	78	87,8	82,7	64,1	70,6	81,2	79,1	85,4	72,5	77,2
Bonito de Santa Fé	Rural	Municipal	91,8	95,7	86,1	80,4	84,4	96,2	100	100	100	88,2	98,5	89,7
	Rural	Público	91,8	95,7	86,1	80,4	84,4	96,2	100	100	100	88,2	98,5	89,7
	Urbana	Estadual	92,3	68,4	81,8	94,4	69,6	64,1	85,5	96	93,2	78,4	81,7	80,7
	Urbana	Municipal	89,9	59,4	81,1	82,8	87,7	60,9	47,4	92,9	93,8	78	70,8	77,1
	Urbana	Particular	100	100	100	100	100	100	--	--	--	100	100	100
	Urbana	Público	90,2	61,4	81,3	86,2	79,3	63,7	80,1	95,7	93,3	78,1	80,2	79
Boqueirão	Rural	Estadual	100	100	100	91,7	100	--	--	--	--	97,5	--	97,5
	Rural	Municipal	100	78,1	80,9	82,1	97	63,3	85,3	94,1	100	86,5	82,1	85,7
	Rural	Público	100	79,6	82,1	83,3	97,4	63,3	85,3	94,1	100	87,4	82,1	86,6
	Urbana	Estadual	62,8	63,6	62,9	72,9	70	39,5	66,7	66,7	81,2	67,1	62,1	63,9
	Urbana	Municipal	93,3	50,7	71	78	76,6	69,8	67,7	86,7	92,3	72,2	76,3	74,2
	Urbana	Público	83,3	53,7	68,4	76,4	74,2	57,5	67,3	76,2	86,4	70,6	69,8	70,2
Igaracy	Rural	Municipal	100	83,7	65,3	79,5	89,5	--	--	--	--	81,3	--	81,3
	Rural	Público	100	83,7	65,3	79,5	89,5	--	--	--	--	81,3	--	81,3
	Rural	Total	100	83,7	65,3	79,5	89,5	--	--	--	--	81,3	--	81,3
	Urbana	Estadual	93,3	73,3	78,9	66	76,9	32,5	57,3	43,8	70	74,4	46,5	57,9
	Urbana	Municipal	82,8	76,5	73,7	94,1	85,4	74,8	78,8	91,4	85,5	81,3	81,2	81,3
	Urbana	Público	84,9	75,3	75	77	81,3	58,4	70,2	73,6	82	78,6	68,5	72,5
Borborema	Rural	Municipal	100	93,1	93,3	100	94,1	--	--	--	--	95,2	--	95,2
	Rural	Público	100	93,1	93,3	100	94,1	--	--	--	--	95,2	--	95,2
	Urbana	Estadual	92	47,4	75	69,2	80,6	58,8	43,6	58,6	60,9	74,5	54,4	64,9
	Urbana	Municipal	97,2	75,6	76,2	89,7	84,8	75	88,3	88,7	95,8	84,2	85,7	84,8
	Urbana	Particular	100	100	100	100	100	--	--	--	--	100	--	100
	Urbana	Público	95,8	70,6	75,8	85	83,6	70,2	70,7	80	84,5	81,8	75,5	79,2
Brejo do Cruz	Rural	Municipal	88,4	72,2	88,1	84,6	76,2	--	--	--	--	82,7	--	82,7
	Rural	Público	88,4	72,2	88,1	84,6	76,2	--	--	--	--	82,7	--	82,7
	Urbana	Estadual	100	80	52,2	81	80,8	49,1	67,4	76	67,9	76,6	65,2	68,9
	Urbana	Municipal	82,2	84,8	85,5	92	86,2	67,9	82,6	86,1	87,6	86	79	82,9
	Urbana	Particular	94,7	100	100	100	100	100	100	92,3	91,7	98,6	96,3	97,7
	Urbana	Público	83,4	84,3	81,5	90,6	85,5	64,5	79,5	83,4	79,4	84,9	75,4	80,4
Brejo dos Santos	Rural	Municipal	69,2	62,1	84,2	100	87,5	--	--	--	--	77,2	--	77,2
	Rural	Público	69,2	62,1	84,2	100	87,5	--	--	--	--	77,2	--	77,2
	Urbana	Estadual	95,2	68,8	96	92	86,2	54,4	78,8	91,2	73,2	86,4	74,3	78,8
	Urbana	Municipal	74,6	90,6	92,9	95,7	85,7	68,8	82,2	95,7	90	87	81,7	84,4
	Urbana	Particular	100	100	100	100	100	--	--	--	--	100	--	100
	Urbana	Público	79,8	82,4	94	94,4	85,9	62,8	80,8	93,3	80,2	86,8	78,1	82
	Urbana	Total	81,5	84,8	94,9	95,2	87,8	62,8	80,8	93,3	80,2	88,5	78,1	83,2
Caaporã	Rural	Estadual	96	64,1	80	85,2	85,7	--	--	--	--	80	--	80
	Rural	Municipal	97,7	85,8	79	81,8	86,2	69,5	62,1	59,3	90,9	85,9	68,7	80,1
	Rural	Público	97,4	81,6	79,1	82,4	86,2	69,5	62,1	59,3	90,9	85	68,7	80,1
	Urbana	Estadual	100	72,7	80,6	70,8	57,6	--	--	--	--	74,9	--	74,9
	Urbana	Municipal	95,1	64,2	70,6	70,9	71,1	55,5	65,3	73,3	81,6	72,8	65,6	69,6
	Urbana	Público	95,7	65,2	71,6	70,9	69,8	55,5	65,3	73,3	81,6	73	65,6	70
Cabaceiras	Rural	Estadual	100	100	93,8	100	--	73,1	53,8	75	70	98,2	69,6	81,3
	Rural	Municipal	100	100	100	100	100	--	--	--	--	100	--	100
	Rural	Público	100	100	97,2	100	100	73,1	53,8	75	70	99,5	69,6	90,5
	Urbana	Estadual	--	--	--	--	--	50	--	50	--	--	50	50
	Urbana	Municipal	100	100	81,8	87,3	88,6	73,8	74,1	82,5	91,2	90,9	79,9	85,7
	Urbana	Público	100	100	81,8	87,3	88,6	72,6	74,1	81,5	91,2	90,9	79,2	85,3

ANUÁRIO ESTATÍSTICO DO ESTADO DA PARAÍBA - 2011 IDEME

II - Características Demográficas e Sociais

2.2 - Qualidade de Vida

2.2.3 - Educação

2.2.3.3.1 - Indicadores de Educação

Tabela 01 - Taxa de aprovação por localização e a dependência administrativa, nos níveis de ensino fundamental de 8 e 9 anos e médio, divididos por série, segundo os municipios- Paraíba - 2010

Município	Localização	Rede	Aprovação no 1º Ano	Taxa de Aprovação - De 8 e 9 anos										
				Aprovação na										
				1ª série/2º Ano	2ª série/3º Ano	3ª série/4º Ano	4ª série/5º Ano	5ª série/6º Ano	6ª série/7º Ano	7ª série/8º Ano	8ª série/9º Ano	1ª a 4ª Série/1º a 5º Ano	5ª a 8ª Série/ 6º ao 9º Ano	Total Aprovação
Cabedelo	Urbana	Estadual	88,7	64,9	80,1	74,4	82,3	55,8	67,7	77,4	75,7	77,3	66,6	72,6
	Urbana	Municipal	94	73,7	78,4	77,9	81,3	74,2	80,1	80,9	80,7	80,1	78,7	79,4
	Urbana	Particular	90,9	97,9	94,7	100	97,1	100	93,9	88	100	95,8	95,6	95,8
	Urbana	Público	92,7	71,4	78,9	77,1	81,6	69,1	77,4	80,2	79,5	79,4	75,8	77,7
Cachoeira dos Índios	Rural	Estadual	--	100	100	71,4	100	--	--	--	--	93,3	--	93,3
	Rural	Municipal	92	72,9	75,5	79,3	82,6	53,1	76,2	81	100	79,9	74,3	78,9
	Rural	Público	92	74,2	77,8	78,7	83,5	53,1	76,2	81	100	80,6	74,3	79,6
	Urbana	Estadual	90	77,8	68	84,6	84,6	58,3	64,4	70,7	71,7	80	64,3	68,3
	Urbana	Municipal	96,8	63,4	84,6	85,2	75,9	57,1	60,4	58,1	56,3	79,7	58	65,7
	Urbana	Particular	100	90	100	100	100	--	--	--	--	97,5	--	97,5
	Urbana	Público	95,1	67,8	78,1	84,9	78,8	57,7	62,3	65,3	62,4	79,8	61	66,8
Cacimba de Areia	Rural	Municipal	100	83,3	95,5	100	92,9	--	--	--	--	93,7	--	93,7
	Rural	Público	100	83,3	95,5	100	92,9	--	--	--	--	93,7	--	93,7
	Urbana	Municipal	100	67,6	65,9	73,3	85,2	77,6	93,1	85,4	75,7	78,8	84,2	81,6
	Urbana	Público	100	67,6	65,9	73,3	85,2	77,6	93,1	85,4	75,7	78,8	84,2	81,6
Cacimba de Dentro	Rural	Municipal	96,8	74,9	74,7	82,8	87,2	71,4	85,5	98,1	100	81,8	86,6	82,8
	Rural	Público	96,8	74,9	74,7	82,8	87,2	71,4	85,5	98,1	100	81,8	86,6	82,8
	Urbana	Estadual	72,4	100	62,5	83,6	88,1	74,6	80,6	83,1	85,7	77	80,3	79,1
	Urbana	Municipal	94,3	70,5	75,5	78,3	75	74,2	88,6	89,9	88,7	76,9	84,4	80,7
	Urbana	Particular	100	96,4	100	100	96	93,8	94,4	100	87,5	98,4	94,7	97,3
	Urbana	Público	85,5	70,6	72	80	79,3	74,3	85,8	87,7	87,6	76,9	83	80,2
Cacimbas	Rural	Municipal	88,8	62,2	64,2	77,6	74	48,7	56,6	55,8	80	71,6	55,7	66,1
	Rural	Público	88,8	62,2	64,2	77,6	74	48,7	56,6	55,8	80	71,6	55,7	66,1
	Urbana	Estadual	--	--	--	--	--	--	--	85,7	86,7	--	86,1	86,1
	Urbana	Municipal	100	72,1	82,4	65,2	83,3	68,2	69,2	87,2	76,4	76	72,5	73,7
	Urbana	Público	100	72,1	82,4	65,2	83,3	68,2	69,2	86,7	78,6	76	73,9	74,6
Caiçara	Rural	Municipal	93,5	67,3	76,7	94,6	90	--	--	--	--	83	--	83
	Rural	Público	93,5	67,3	76,7	94,6	90	--	--	--	--	83	--	83
	Urbana	Estadual	60	63	73,9	94,4	74,1	38,5	60	64	62,5	74	55,6	65,3
	Urbana	Municipal	93,3	84,3	89,1	87,3	77,1	56,2	67,9	80,5	94,4	86,6	70,9	77,5
	Urbana	Particular	100	93,3	100	78,9	100	100	100	100	--	94,4	100	95,6
	Urbana	Público	90,8	78,4	85,1	88,9	76	53,5	66,9	76,8	86,3	83,5	68,2	75
Cajazeiras	Rural	Estadual	100	92,6	68,4	85,7	87,5	42,1	--	--	--	86,7	42,1	79,5
	Rural	Municipal	92,7	70,5	76,7	85,7	86,6	59	64,1	83	89	81,3	69,7	76,5
	Rural	Particular	100	60	100	16,7	66,7	--	--	--	--	60	--	60
	Rural	Público	93,5	73,6	75,7	85,7	86,7	57,4	64,1	83	89	82	68,6	76,8
	Urbana	Estadual	92,5	76,8	82,8	79,2	82,6	58,1	64,3	72,7	72,7	82	66,3	72,1
	Urbana	Federal	--	--	--	--	--	--	--	--	--	--	--	--
	Urbana	Municipal	97,2	68,5	78,8	78,4	83,7	64,9	68,4	84,5	89	80	72	76,8
	Urbana	Particular	98,5	98,2	97,6	99,1	98,7	96,4	91,7	95,6	97,9	98,4	95,6	97,2
	Urbana	Público	95,7	71,2	80,5	78,7	83,2	61,4	66	76,6	76,7	80,8	68,5	74,4
Cajazeirinhas	Rural	Municipal	100	67,9	80,5	81,6	85	--	--	--	--	80,3	--	80,3
	Rural	Público	100	67,9	80,5	81,6	85	--	--	--	--	80,3	--	80,3
	Urbana	Municipal	100	83,9	75,9	80	93,1	62,4	82,2	100	88,2	85,5	80	81,9
	Urbana	Público	100	83,9	75,9	80	93,1	62,4	82,2	100	88,2	85,5	80	81,9
Caldas Brandão	Rural	Municipal	100	86,7	100	83,3	70,6	--	--	--	--	87,6	--	87,6
	Rural	Público	100	86,7	100	83,3	70,6	--	--	--	--	87,6	--	87,6
	Urbana	Estadual	91,7	69,2	84,6	76,9	95,5	69,2	75,4	85,9	87,5	84,9	79,2	80,4
	Urbana	Municipal	100	82,6	88,9	88,9	73,7	73,8	57,1	66,7	52,9	86,8	64,2	79,6
	Urbana	Particular	100	96,2	100	100	100	--	--	--	--	99,1	--	99,1
	Urbana	Público	98,5	80,5	88,2	87,4	79,7	71,3	68,5	81,8	75,5	86,5	73,8	79,9
Camalaú	Rural	Municipal	72,4	79,4	73	82,9	90,9	0	100	--	--	79,4	66,7	79,3
	Rural	Público	72,4	79,4	73	82,9	90,9	0	100	--	--	79,4	66,7	79,3
	Urbana	Estadual	--	--	--	--	--	41,3	71,9	56,4	81,8	--	56,1	56,1
	Urbana	Municipal	94	82,8	58,8	82,2	93,7	53,8	--	80	100	85,2	68,2	84,1
	Urbana	Público	94	82,8	58,8	82,2	93,7	42	71,9	57,5	83,3	85,2	56,7	67,8

ANUÁRIO ESTATÍSTICO DO ESTADO DA PARAÍBA - 2011

II - Características Demográficas e Sociais

2.2 - Qualidade de Vida

2.2.3 - Educação

2.2.3.3.1 - Indicadores de Educação

Tabela 01 - Taxa de aprovação por localização e a dependência administrativa, nos níveis de ensino fundamental de 8 e 9 anos e médio, divididos por série, segundo os municipios- Paraíba - 2010

Município	Localização	Rede	Taxa de Aprovação - De 8 e 9 anos											
			Aprovação no 1º Ano	Aprovação na										
				1ª série/2º Ano	2ª série/3º Ano	3ª série/4º Ano	4ª série/5º Ano	5ª série/6º Ano	6ª série/7º Ano	7ª série/8º Ano	8ª série/9º Ano	1ª a 4ª Série/1º a 5º Ano	5ª a 8ª Série/ 6º ao 9º Ano	Total Aprovação
Campina Grande	Rural	Estadual	97,6	82,9	92	88,2	89,5	59,4	69,3	55,3	63,2	90,1	61,6	66,3
	Rural	Municipal	92,4	92,8	69,4	92,7	83,6	82,8	68,6	95,4	72,7	84,7	80,5	84
	Rural	Público	92,9	91,9	71	92,5	84,2	66,9	69	68,7	65,9	85,2	67,7	78,5
	Urbana	Estadual	91,1	73,4	80,4	82,3	83,5	51	59,3	63,7	65,4	81,4	59	63,7
	Urbana	Municipal	87,4	88,2	62,1	89	68,8	60,4	54,9	72,2	74,5	76,3	63,5	74,1
	Urbana	Particular	96,4	96,6	97,5	97,1	96,5	95,2	94,2	93,2	91,9	96,8	93,7	95,5
	Urbana	Público	87,9	84,9	65,1	87,2	72,1	52,6	58,4	65	66,9	77,3	59,8	68,9
Capim	Rural	Municipal	81,3	--	--	--	--	--	--	--	--	81,3	--	81,3
	Rural	Público	81,3	--	--	--	--	--	--	--	--	81,3	--	81,3
	Urbana	Estadual	--	54,9	80,3	65,8	95	--	--	--	--	73,8	--	73,8
	Urbana	Municipal	83,3	61,5	70,1	83,6	75,8	50,6	76,7	87,5	81	72,9	70,4	71,7
	Urbana	Particular	100	100	0	100	--	--	--	--	--	95,5	--	95,5
	Urbana	Público	83,3	59,8	73,2	79,1	81,5	50,6	76,7	87,5	81	73,1	70,4	72,1
Caraúbas	Rural	Municipal	87,2	77,8	74,6	74,5	75,5	47,1	51,1	62,5	77,3	77,3	56,4	71
	Rural	Público	87,2	77,8	74,6	74,5	75,5	47,1	51,1	62,5	77,3	77,3	56,4	71
	Urbana	Estadual	--	--	--	--	--	61,4	50	57,1	90,9	--	63,1	63,1
	Urbana	Municipal	84,2	69,2	80	92,3	100	62,5	100	77,8	96	83,3	82,6	83,1
	Urbana	Público	84,2	69,2	80	92,3	100	61,8	70,8	62,2	93,6	83,3	71,2	76,4
Carrapateira	Rural	Estadual	--	25	83,3	100	66,7	--	--	--	--	68,8	--	68,8
	Rural	Municipal	--	100	--	100	100	--	--	--	--	100	--	100
	Rural	Público	--	50	83,3	100	80	--	--	--	--	76,2	--	76,2
	Urbana	Estadual	69,2	81,3	88,9	100	55,6	75	80	71,4	80	79,7	76,7	78
	Urbana	Municipal	100	89,7	91,4	89,2	85,7	86,3	80,4	75	92,7	90,8	83,2	86,4
	Urbana	Público	86,2	87,3	90,9	91,8	73,9	82,7	80,3	74,2	89,3	87,5	81,4	84
Casserengue	Rural	Municipal	96,5	69,7	91,7	77,8	74,7	79,5	93	88,5	81,6	82	85,7	83,5
	Rural	Público	96,5	69,7	91,7	77,8	74,7	79,5	93	88,5	81,6	82	85,7	83,5
	Urbana	Municipal	94,4	76,9	87,7	86,3	69,5	59,8	75,5	68,1	80,7	82,1	70	75,7
	Urbana	Público	94,4	76,9	87,7	86,3	69,5	59,8	75,5	68,1	80,7	82,1	70	75,7
Catingueira	Rural	Estadual	58,3	66,7	85,7	75	77,8	--	--	--	--	70,2	--	70,2
	Rural	Municipal	100	72,2	73,1	82,4	85,7	100	--	--	--	83,3	100	83,5
	Rural	Público	86,8	69,7	75,8	81	83,3	100	--	--	--	79,4	100	79,5
	Urbana	Estadual	100	62,2	78,4	57,1	84,4	--	--	--	--	75,8	--	75,8
	Urbana	Municipal	97,3	73,9	65,3	67,3	92,1	69,9	80,2	75,4	87,9	77,5	77,8	77,7
	Urbana	Público	98,3	68,7	70,9	64,4	88,6	69,9	80,2	75,4	87,9	76,8	77,8	77,3
Catolé do Rocha	Rural	Estadual	100	80,3	75	90	88,2	63,6	76,7	86,5	90,5	87	80	85
	Rural	Municipal	95,7	89,3	92,7	82,1	85,3	--	--	--	--	89,4	--	89,4
	Rural	Público	98,1	84,3	83,5	86,5	87,1	63,6	76,7	86,5	90,5	88	80	86,6
	Urbana	Estadual	100	67,6	88,1	91,7	91,2	39,4	53,7	66,4	67,7	85,5	55,7	67
	Urbana	Municipal	97,7	68,6	75,6	82	77	61	74,8	69,9	76,7	79,9	69,8	74,8
	Urbana	Particular	93,3	96,8	100	100	100	97,4	98,4	96,2	99,1	98	97,8	97,9
	Urbana	Público	98	68,4	78,4	84,6	80,9	54,9	68	68,8	73,7	81,1	65,4	72,7
Caturité	Rural	Estadual	0	--	100	83,3	--	--	--	--	--	87,5	--	87,5
	Rural	Municipal	92,3	70,2	86,5	95,1	93,3	--	--	--	--	85	--	85
	Rural	Público	85,7	70,2	88,5	93,6	93,3	--	--	--	--	85,2	--	85,2
	Urbana	Estadual	50	87,5	66,7	87,5	100	68,4	87	--	91,5	83,3	86,1	85,6
	Urbana	Municipal	93	86,6	84,2	82,7	81,8	61,2	74,4	78,4	88,1	85,3	74,3	79,8
	Urbana	Particular	100	100	100	100	100	--	--	--	--	100	--	100
	Urbana	Público	91,1	86,7	82,9	83,3	82,6	62,8	77,1	78,4	90,1	85,2	77,6	80,9
Conceição	Rural	Estadual	90,9	69,8	77,2	76,6	85,2	--	--	--	--	80	--	80
	Rural	Municipal	86,6	83,7	77	74,2	78,4	--	--	--	--	79,7	--	79,7
	Rural	Público	87,7	80,1	77	74,9	80	--	--	--	--	79,8	--	79,8
	Urbana	Estadual	71,3	73,5	69,4	63,6	59,1	55,2	66,3	64,8	71,7	67,5	63	65,1
	Urbana	Municipal	76,7	64,1	89,8	86,2	82,8	57,1	73,7	83,3	79,7	78,9	70,5	74
	Urbana	Particular	100	100	100	100	100	94,1	100	100	100	100	98,4	99,3
	Urbana	Público	73	70,2	75,4	70,6	66,2	55,9	69	73,6	73,9	71,1	65,7	68,2
	Urbana	Total	75,8	74,7	78,4	75,3	69,7	58,5	72	77,4	76,4	74,8	68,8	71,6
Condado	Rural	Municipal	100	79,4	77,4	90,3	100	--	--	--	--	88	--	88
	Rural	Público	100	79,4	73,7	90,9	100	--	--	--	--	87	--	87
	Urbana	Estadual	100	54,5	69,4	80	100	67,7	65,2	85	100	77,6	75,6	76,5
	Urbana	Municipal	88,1	59,7	60	67,3	73,7	57,6	74,7	75	81,6	67,9	70	68,9
	Urbana	Público	91,4	58,2	64	72	83,3	61,8	70,7	79,2	90,3	71,4	72,4	71,9

ANUÁRIO ESTATÍSTICO DO ESTADO DA PARAÍBA - 2011

II - Características Demográficas e Sociais

2.2 - Qualidade de Vida

2.2.3 - Educação

2.2.3.3.1 - Indicadores de Educação

Tabela 01 - Taxa de aprovação por localização e a dependência administrativa, nos níveis de ensino fundamental de 8 e 9 anos e médio, divididos por série, segundo os municipios- Paraíba - 2010

Município	Localização	Rede	Taxa de Aprovação - De 8 e 9 anos											
			Aprovação no 1º Ano	Aprovação na										
				1ª série/2º Ano	2ª série/3º Ano	3ª série/4º Ano	4ª série/5º Ano	5ª série/6º Ano	6ª série/7º Ano	7ª série/8º Ano	8ª série/9º Ano	1ª a 4ª Série/1º a 5º Ano	5ª a 8ª Série/ 6º ao 9º Ano	Total Aprovação
Conde	Rural	Municipal	96,4	78	84,5	86,1	88,5	65,6	75,7	81,8	90	86,1	75,4	83
	Rural	Público	96,4	78	84,5	86,1	88,5	65,6	75,7	81,8	90	86,1	75,4	83
	Urbana	Estadual	92,5	70,7	78,8	78,7	60,9	60,4	83,5	78,5	86,7	75,1	75,2	75,2
	Urbana	Municipal	88	65,1	72,5	78,7	82	63,8	79,2	92,4	94	77,1	77,7	77,4
	Urbana	Particular	98,2	98,2	98,2	79,2	81,3	86,4	--	--	--	92,3	86,4	91,8
	Urbana	Público	89,2	67,2	75,3	78,7	76,7	62,6	80,8	85,8	90,8	76,4	76,7	76,6
Congo	Rural	Municipal	93,9	75,7	80,6	91,7	88,2	--	--	--	--	85	--	85
	Rural	Público	93,9	75,7	80,6	91,7	88,2	--	--	--	--	85	--	85
	Urbana	Estadual	100	100	100	100	94,7	76,7	55,8	73,5	73,5	99,2	69,7	80,9
	Urbana	Municipal	100	82,4	84,6	67,3	64,3	52,2	85,7	85,7	83,3	77,1	68,2	72,4
	Urbana	Particular	100	87,5	100	100	80	--	--	--	--	94,3	--	94,3
	Urbana	Público	100	88,5	90,6	78,9	73,8	60,6	69,1	80,3	76,7	85,3	68,9	76
Coremas	Rural	Estadual	100	55,6	62,5	100	100	--	--	--	--	67,6	--	67,6
	Rural	Municipal	48,4	48,1	74,8	78,4	81	75,7	100	--	80	66,2	78,6	67,4
	Rural	Público	50	49,2	73,9	79,2	81,1	75,7	100	--	80	66,3	78,6	67,4
	Urbana	Estadual	63,4	69	77,5	59,8	67,1	41,8	56,1	52,7	67,6	66,7	53,6	57,7
	Urbana	Municipal	78,9	66,3	70,2	94,5	69,1	71,4	50,5	78,9	100	73,7	65,9	70,7
	Urbana	Particular	100	90,3	100	100	100	90,3	96,4	96,4	97	98,1	95	96,8
	Urbana	Público	68,3	67,5	73,5	72	68,2	49,3	54,4	56,7	69,7	70	56,2	61,8
Coxixola	Rural	Municipal	92,9	89,5	78,3	80	100	--	--	--	--	89,1	--	89,1
	Rural	Público	92,9	89,5	78,3	80	100	--	--	--	--	89,1	--	89,1
	Urbana	Estadual	--	--	100	100	100	86,4	90,6	88,9	100	100	91,7	93,8
	Urbana	Municipal	88,9	100	--	--	--	--	--	--	--	94,1	--	94,1
	Urbana	Público	88,9	100	100	100	100	86,4	90,6	88,9	100	98,1	91,7	93,8
Cruz do Espírito Santo	Rural	Estadual	68,1	69,8	68,3	82	84,7	--	--	--	--	74,7	--	74,7
	Rural	Municipal	80	69,1	80,2	78,8	75,6	--	--	--	--	76,7	--	76,7
	Rural	Público	77,4	69,3	77	79,6	78	--	--	--	--	76,2	--	76,2
	Urbana	Estadual	--	51,4	56,8	68,3	93,8	47,4	70,2	78,4	81,6	66,9	65,9	66,1
	Urbana	Municipal	85,8	69	65,4	79,6	78	49,4	78,4	90,2	85,5	74,5	70,1	72,2
	Urbana	Particular	93	88,2	94,4	100	94,7	100	100	--	--	92,7	100	93,3
	Urbana	Público	85,8	65,8	63,8	76,5	81,8	48,5	74,3	84,5	83,3	73,1	68	70
Cubati	Rural	Municipal	96,8	59,1	82	85	92,3	--	--	--	--	81,9	--	81,9
	Rural	Público	96,8	59,1	82	85	92,3	--	--	--	--	81,9	--	81,9
	Urbana	Estadual	100	21,1	66,7	72,5	76,7	63,6	45,8	50	34,6	63,2	52,1	58,5
	Urbana	Municipal	98,8	71	68	83,3	95,6	45,5	57,6	55,6	76,9	81,6	56,4	69,4
	Urbana	Público	99	57,9	67,7	80	90,8	50,2	55,8	54,7	66,3	77	55,5	66,9
Cuité	Rural	Municipal	98,4	70,7	70,3	75,2	75,2	--	--	--	--	77,2	--	77,2
	Rural	Público	98,4	70,7	70,3	75,2	75,2	--	--	--	--	77,2	--	77,2
	Urbana	Estadual	98,2	90,1	87,9	83,2	86,8	50,2	57,3	51,9	53,1	88,1	52,9	67,7
	Urbana	Municipal	96,6	87,6	77,6	86,3	86,6	61,5	68,5	65,4	97	86,3	68,3	75,7
	Urbana	Particular	100	100	100	100	97,3	95,3	100	100	100	99,5	98,7	99,2
	Urbana	Público	97,4	89	83,9	84,3	86,7	55,5	61,7	57,2	67,9	87,4	59,3	71
Cuitegi	Rural	Municipal	88,6	81,8	100	79,3	96,7	--	--	--	--	89	--	89
	Rural	Público	88,6	81,8	100	79,3	96,7	--	--	--	--	89	--	89
	Urbana	Estadual	90,9	69,6	82,8	82,6	81,5	58,3	65,5	78,4	73,7	80,5	66,8	69,8
	Urbana	Municipal	89,8	94,1	82,9	83,3	87,2	70,3	94,9	93,3	90,9	87,3	82,2	86,3
	Urbana	Público	89,9	90,1	82,9	83,2	85,7	62	73,2	80,9	75,9	86,1	70,5	79
Cuité de Mamanguape	Rural	Municipal	87,1	55,6	65	70,4	86,7	80,4	82,1	94	96,7	69,5	87,6	72,9
	Rural	Público	87,1	55,6	65	70,4	86,7	80,4	82,1	94	96,7	69,5	87,6	72,9
	Urbana	Estadual	--	16,7	75	66,7	90,9	61,9	85,7	--	--	68,1	67,9	68
	Urbana	Municipal	96,3	60,3	64,7	71,2	85,2	51	57,5	87,5	74,6	72,2	62,4	65,3
	Urbana	Público	96,3	56,3	67,4	70	86,8	52	59	87,5	74,6	71,4	62,7	65,6
Curral de Cima	Rural	Estadual	100	100	100	100	85,7	--	--	--	--	96,4	--	96,4
	Rural	Municipal	81,5	69,1	79,9	86,6	87,5	81,1	83,3	--	--	79,4	82	79,6
	Rural	Público	81,7	69,9	80	88	87,4	81,1	83,3	--	--	80,1	82	80,3
	Urbana	Municipal	100	45	82,6	95,7	72,4	68,5	74,5	91,1	86,6	77,1	79,7	79,2
	Urbana	Público	100	45	82,6	95,7	72,4	68,5	74,5	91,1	86,6	77,1	79,7	79,2
Curral Velho	Rural	Municipal	--	--	100	90,9	85,7	--	--	--	--	92,6	--	92,6
	Rural	Público	--	--	100	90,9	85,7	--	--	--	--	92,6	--	92,6
	Urbana	Estadual	100	100	100	100	88,9	85,7	100	100	83,3	97,1	91,3	93,8
	Urbana	Municipal	98	80	77,1	96,8	90,2	81,5	80	94,1	92,9	88,5	85,7	87,3
	Urbana	Público	98,2	82,9	79,6	97,5	90	82,4	83,3	95,6	90	89,7	87	88,4

ANUÁRIO ESTATÍSTICO DO ESTADO DA PARAÍBA - 2011

II - Características Demográficas e Sociais

2.2 - Qualidade de Vida

2.2.3 - Educação

2.2.3.3.1 - Indicadores de Educação

Tabela 01 - Taxa de aprovação por localização e a dependência administrativa, nos níveis de ensino fundamental de 8 e 9 anos e médio, divididos por série, segundo os municipios- Paraíba - 2010

Município	Localização	Rede	Aprovação no 1º Ano	Taxa de Aprovação - De 8 e 9 anos										
				Aprovação na										
				1ª série/2º Ano	2ª série/3º Ano	3ª série/4º Ano	4ª série/5º Ano	5ª série/6º Ano	6ª série/7º Ano	7ª série/8º Ano	8ª série/9º Ano	1ª a 4ª Série/1º a 5º Ano	5ª a 8ª Série/ 6º ao 9º Ano	Total Aprovação
Damião	Rural	Municipal	92,9	88,1	82,4	82,2	89,3	--	--	--	--	86,7	--	86,7
	Rural	Público	92,9	88,1	82,4	82,2	89,3	--	--	--	--	86,7	--	86,7
	Urbana	Municipal	93,5	72,3	73	59,3	85,1	58,1	65,8	73,6	96,2	76,2	68,2	71,8
	Urbana	Público	93,5	72,3	73	59,3	85,1	58,1	65,8	73,6	96,2	76,2	68,2	71,8
Desterro	Rural	Municipal	100	70,3	71,6	84,8	92,3	65,2	81,8	73,3	91,7	82,4	75,4	81,3
	Rural	Público	100	70,3	71,6	84,8	92,3	65,2	81,8	73,3	91,7	82,4	75,4	81,3
	Urbana	Estadual	--	76,1	87	80	98	69,7	67,9	87,8	86,3	84,9	76,8	79,6
	Urbana	Municipal	90,5	65,5	74,6	90	68,3	65,4	57,9	51,7	81,3	75,6	62,2	70,6
	Urbana	Público	90,5	69,2	79,6	84	82	68	64,4	79,5	85,4	79,5	72,2	75,7
Diamante	Rural	Estadual	100	41,2	53,6	58,1	77,8	61,5	81,8	61,5	61,3	66,1	64,2	65,4
	Rural	Municipal	93,8	82,6	93	97,4	90,9	--	--	--	--	91,3	--	91,3
	Rural	Público	96,2	71,4	80	80	85,9	61,5	81,8	61,5	61,3	82,2	64,2	78,7
	Urbana	Estadual	82,6	80,8	90,9	100	85,7	41	77,1	72,3	42,9	87,3	58,3	71,8
	Urbana	Municipal	98,1	81,3	97,6	100	94,6	77,9	83,8	81,1	95,9	96,1	84,2	88,3
	Urbana	Particular	100	100	100	100	100	--	--	--	--	100	--	100
	Urbana	Público	93,5	81	94,7	100	89,9	67,2	82,1	77,7	76,7	92,3	75,8	82,2
Dona Inês	Rural	Municipal	99	100	99,1	100	100	--	--	--	--	99,6	--	99,6
	Rural	Público	99	100	99,1	100	100	--	--	--	--	99,6	--	99,6
	Urbana	Estadual	100	50	92,9	58,3	90,9	--	80	--	78,9	77,2	79,4	77,9
	Urbana	Municipal	92,2	98,9	96,7	87,3	95	91,6	85,2	87,8	89,4	94,4	88,5	90,2
	Urbana	Particular	100	93,3	100	100	90,9	--	--	--	--	96,7	--	96,7
	Urbana	Público	93,2	90,1	95,9	82,7	94,3	91,6	85	87,8	88,6	91,5	88,2	89,2
Duas Estradas	Rural	Municipal	42,9	76,9	96	76	95,2	67,4	100	66,7	--	78	74	76,4
	Rural	Público	42,9	76,9	96	76	95,2	67,4	100	66,7	--	78	74	76,4
	Urbana	Estadual	62,5	53,8	60	94,4	90,9	--	--	--	--	73,8	--	73,8
	Urbana	Municipal	100	68,8	75	75	88,5	68	93,5	88	88,9	81,3	83,1	82,4
	Urbana	Particular	81,8	75	100	100	100	--	--	--	--	89,8	--	89,8
	Urbana	Público	95,5	66,2	71,2	82	89,2	68	93,5	88	88,9	79,6	83,1	81,6
	Urbana	Total	93,5	67,4	77,3	83,3	90,7	68	93,5	88	88,9	81,1	83,1	82,1
Emas	Rural	Municipal	87,9	77,8	73,1	66,7	79,2	--	--	--	--	78,4	--	78,4
	Rural	Público	87,9	77,8	73,1	66,7	79,2	--	--	--	--	78,4	--	78,4
	Urbana	Estadual	100	52,9	63,6	89,5	77,8	66,7	79,5	80,8	93,9	76	80,8	79
	Urbana	Municipal	100	93,1	89,3	84,6	70,4	70,1	83,9	97,7	100	86,6	83,7	84,9
	Urbana	Particular	87,5	100	100	100	100	--	--	--	--	95,7	--	95,7
	Urbana	Público	100	78,3	82,1	86,7	73,3	69,1	82,2	91,3	96,1	82,7	82,5	82,6
Esperança	Rural	Municipal	97,9	95,7	95,2	95,3	97,7	--	--	--	--	96,2	--	96,2
	Rural	Público	97,9	95,7	95,2	95,3	97,7	--	--	--	--	96,2	--	96,2
	Urbana	Estadual	60	85,6	85,7	93,9	81,2	72,8	69	75,2	70,9	85	71,7	76,9
	Urbana	Municipal	98,8	92,9	90,3	89,3	92,4	83	83,9	83,7	86,9	92,6	84,1	87,8
	Urbana	Particular	98,5	100	98,2	100	100	94,6	97,7	95,3	85,1	99,4	93,1	97
	Urbana	Público	95,1	91,1	89,1	90,5	89,3	80,7	79,5	81,5	81,9	90,8	80,8	85
Fagundes	Rural	Estadual	77,8	33,3	83,3	75	77,8	--	--	--	--	70,6	--	70,6
	Rural	Municipal	83,3	75,9	81,9	81,5	76,5	55,3	73,5	73,3	88	79,8	67,8	77,6
	Rural	Público	83	74,1	82	81,4	76,6	55,3	73,5	73,3	88	79,5	67,8	77,4
	Urbana	Estadual	87,2	75,9	69,6	87,3	90,9	70,5	56,5	64,8	52,2	82,8	61,6	71,6
	Urbana	Municipal	77,4	75,9	66,1	72,4	91,9	48,8	59,6	46	51,1	75,6	51,4	60,3
	Urbana	Particular	--	--	--	--	--	--	--	--	--	--	--	--
	Urbana	Público	84	75,9	68	80,6	91,3	59,8	58,1	54,2	51,7	79,9	56,4	66,3
Frei Martinho	Rural	Municipal	90	86,7	91,7	100	100	--	--	--	--	93	--	93
	Rural	Público	90	86,7	91,7	100	100	--	--	--	--	93	--	93
	Urbana	Estadual	100	80	81,8	100	100	52,4	66,7	90,9	44,4	92,9	62,7	77,4
	Urbana	Municipal	100	94,7	100	100	94,7	76,5	91,1	95,7	100	98	89,9	92,9
	Urbana	Público	100	89,7	93,3	100	96,9	69,4	84,1	94,1	91,5	96,1	82,9	88,3
Gado Bravo	Rural	Estadual	100	95	93,8	87,5	100	--	--	--	--	94,6	--	94,6
	Rural	Municipal	84,1	75,5	70,6	83,4	85,9	--	--	--	--	79,6	--	79,6
	Rural	Público	85,3	78	72,3	83,8	86,7	--	--	--	--	80,9	--	80,9
	Urbana	Estadual	--	100	33,3	66,7	66,7	47,1	35,9	42,9	66,7	69,2	48,2	52,2
	Urbana	Municipal	91,7	67,7	93,1	88,2	90,9	78,6	83,2	69,8	92,6	84,7	79,9	80,5
	Urbana	Público	91,7	72,2	87,5	85	81,1	76,9	74,8	67,5	88,3	81,8	76,3	77

ANUÁRIO ESTATÍSTICO DO ESTADO DA PARAÍBA - 2011

II - Características Demográficas e Sociais

2.2 - Qualidade de Vida

2.2.3 - Educação

2.2.3.3.1 - Indicadores de Educação

Tabela 01 - Taxa de aprovação por localização e a dependência administrativa, nos níveis de ensino fundamental de 8 e 9 anos e médio, divididos por série, segundo os municipios- Paraíba - 2010

Município	Localização	Rede	Taxa de Aprovação - De 8 e 9 anos											
			Aprovação no 1º Ano	Aprovação na										
				1ª série/2º Ano	2ª série/3º Ano	3ª série/4º Ano	4ª série/5º Ano	5ª série/6º Ano	6ª série/7º Ano	7ª série/8º Ano	8ª série/9º Ano	1ª a 4ª Série/1º a 5º Ano	5ª a 8ª Série/ 6º ao 9º Ano	Total Aprovação
Guarabira	Rural	Estadual	83,3	88,2	88,6	75	93,2	--	--	--	--	87,1	--	87,1
	Rural	Municipal	94,5	82,7	88,8	85,7	88,9	61,5	72,7	81,8	87,5	87,6	71,6	86
	Rural	Público	92,7	83,3	88,8	84,1	90,1	61,5	72,7	81,8	87,5	87,5	71,6	86,2
	Urbana	Estadual	84,8	66,8	80,5	82	80	42	48,4	64,7	70,4	78,6	54,2	64,5
	Urbana	Municipal	94	69,7	81,5	74,2	84,4	50,6	69	68,1	78,6	79,6	64	71,2
	Urbana	Particular	89,8	97,5	98,3	99	98,9	98,3	98,6	97,9	95,4	96,8	97,6	97,1
	Urbana	Público	90,2	68,5	81	78,3	82,4	46,5	57,9	66,4	74,3	79,1	59,1	67,9
Gurinhém	Rural	Estadual	76,2	43,5	66,7	73,7	50	--	--	--	--	65,1	--	65,1
	Rural	Municipal	96,8	72,6	74,1	80,1	82,3	73,8	75,2	70	83,3	79,1	75,6	78
	Rural	Público	90,4	69,4	73,6	79,5	80	73,8	75,2	70	83,3	77,4	75,6	76,9
	Urbana	Estadual	94,7	86,2	85,3	94,6	93	63,8	71	78,3	85,1	91,3	72,9	79,2
	Urbana	Municipal	75,5	57	62,5	65,4	71,7	49,2	73,6	94,9	71	65,3	63,5	64,5
	Urbana	Particular	100	100	100	100	100	--	--	--	--	100	--	100
	Urbana	Público	80,6	62,4	67,8	77,4	78,3	54,9	72,2	83,6	78,3	72,6	68,2	70,3
Gurjão	Rural	Municipal	85,7	70	100	91,7	100	--	--	--	--	86,8	--	86,8
	Rural	Público	85,7	70	100	91,7	100	--	--	--	--	86,8	--	86,8
	Urbana	Estadual	100	77,4	88,5	68,8	95,8	90,5	87	88,9	77,8	84,9	85,7	85,3
	Urbana	Municipal	91,7	78,6	84,6	92	88,9	71,4	78	77,1	94,1	86,8	78,5	81,6
	Urbana	Público	93,9	78	86,5	82,9	92,9	76,2	80,8	81,3	86,9	85,9	80,9	83,1
Ibiara	Rural	Estadual	75	62,5	77,8	57,1	71,4	--	--	--	--	68,6	--	68,6
	Rural	Municipal	100	87,5	87	91,3	94,4	--	--	--	--	91,3	--	91,3
	Rural	Público	93,8	82,5	84,4	83,3	90,7	--	--	--	--	86,3	--	86,3
	Urbana	Estadual	85,7	68,8	56,5	53,8	62,1	65,5	78,7	95,7	89,7	64,2	80,9	75,1
	Urbana	Municipal	100	84,6	83,3	86,5	76,3	68,5	75	90,7	88,9	85,9	78,1	81,6
	Urbana	Particular	87,5	100	100	100	88,9	--	--	--	--	94,7	--	94,7
	Urbana	Público	95,9	80	72,9	78	70,1	67,3	76,8	93,3	89,2	78,6	79,3	79
Imaculada	Rural	Municipal	98,6	65,4	74,1	79,6	82,4	50,9	69,9	68,9	76,1	79,1	63,9	74,9
	Rural	Público	98,6	65,4	74,1	79,6	82,4	50,9	69,9	68,9	76,1	79,1	63,9	74,9
	Urbana	Estadual	97,7	76,6	93,3	80	93,2	52,1	78	73,3	85,7	89,4	69,9	78
	Urbana	Municipal	98,5	70,5	87,5	92,5	91,9	74	88,4	86	86,8	88,3	82,2	84,8
	Urbana	Público	98,2	73,1	90,5	88	92,6	64,4	83,6	78,2	86,3	88,8	76,3	81,6
Ingá	Rural	Estadual	--	--	100	--	63,6	--	--	--	--	86,2	--	86,2
	Rural	Municipal	89,9	74,5	82,6	86,5	81,3	50	42,7	67,7	78,4	82,2	55,7	73,8
	Rural	Público	89,9	74,5	84,9	86,5	79,9	50	42,7	67,7	78,4	82,4	55,7	74,1
	Urbana	Estadual	100	68,3	80,3	91,3	80	59,7	73	82,9	72,6	82	70,1	75,3
	Urbana	Municipal	90,1	59,6	78,6	77,6	75,8	73,4	66,7	82,7	92,7	74,5	76,7	75,7
	Urbana	Particular	95,2	93,9	91,5	94,7	96,2	98,1	96,1	90,3	93,5	94,3	95,2	94,7
	Urbana	Público	92,5	62,2	79,3	83,2	77,7	67,3	68,9	82,8	85,9	77,3	74,1	75,6
Itabaiana	Rural	Estadual	94,4	86,2	83,3	93,8	68	46,2	92,9	80	91,7	83,9	71,6	79,6
	Rural	Municipal	68,7	74,7	74,7	73,5	69,9	--	--	--	--	72,2	--	72,2
	Rural	Público	73,3	77,8	77,2	76,3	69,5	46,2	92,9	80	91,7	74,7	71,6	74,4
	Urbana	Estadual	87	84,8	85,8	84,4	87,4	55,1	59,8	66,4	72,5	85,9	61,5	69,9
	Urbana	Municipal	85,1	77,2	76,7	68,4	84,4	53,8	84,8	79	83,8	78,8	72,2	77,2
	Urbana	Particular	100	99	100	100	99	91,1	96,5	95,8	95,1	99,6	94,5	97,6
	Urbana	Público	85,7	80,1	81,3	78,8	86,4	54,9	62,8	68,7	74,3	82,4	63,1	72,2
Itaporanga	Rural	Estadual	91,7	38,5	81,8	92,6	56,7	--	--	--	--	73,1	--	73,1
	Rural	Municipal	83,9	73	81,2	88,2	87,1	45,5	60	83,3	66,7	82	57,4	79,1
	Rural	Público	85,1	68,6	81,3	89,5	77,2	45,5	60	83,3	66,7	80	57,4	77,8
	Urbana	Estadual	78,7	73,4	75,9	86,7	88,6	56,6	72,4	75	74,7	80,7	69	73,8
	Urbana	Municipal	89,5	74,6	76,6	81,7	82,8	56	74,6	82,2	92,7	80,6	70,1	76,4
	Urbana	Particular	98,2	95,7	99,1	97,5	99,2	96,9	92,5	95,5	96,9	98	95,5	96,8
	Urbana	Público	84,1	73,9	76,2	85,1	87	56,4	72,8	76,2	77,9	80,7	69,3	74,6
Itapororoca	Rural	Estadual	100	100	100	66,7	83,3	--	--	--	--	86,7	--	86,7
	Rural	Municipal	84,3	67,5	73	78,6	90	88,9	90,5	100	88,9	77,6	91,5	78,5
	Rural	Público	84,5	68	73,2	78,5	89,8	88,9	90,5	100	88,9	77,8	91,5	78,6
	Urbana	Estadual	90	65	78,6	89,7	89,1	71,8	76,6	82,9	81,9	84	78,3	79,8
	Urbana	Municipal	56,9	65,2	73,9	77,7	80,6	59	76,6	81	82,4	72,9	71,3	72,1
	Urbana	Particular	97,2	92,9	98,6	98,2	91,9	87	87,5	100	91,7	95,8	90,2	95
	Urbana	Público	62,3	65,2	75	80,2	83,3	63,3	76,6	81,9	82,1	75,4	74,2	74,7

ANUÁRIO ESTATÍSTICO DO ESTADO DA PARAÍBA - 2011

II - Características Demográficas e Sociais

2.2 - Qualidade de Vida

2.2.3 - Educação

2.2.3.3.1 - Indicadores de Educação

Tabela 01 - Taxa de aprovação por localização e a dependência administrativa, nos níveis de ensino fundamental de 8 e 9 anos e médio, divididos por série, segundo os municipios- Paraíba - 2010

Município	Localização	Rede	Taxa de Aprovação - De 8 e 9 anos											
			Aprovação no 1º Ano	Aprovação na										
				1ª série/2º Ano	2ª série/3º Ano	3ª série/4º Ano	4ª série/5º Ano	5ª série/6º Ano	6ª série/7º Ano	7ª série/8º Ano	8ª série/9º Ano	1ª a 4ª Série/1º a 5º Ano	5ª a 8ª Série/ 6º ao 9º Ano	Total Aprovação
Itatuba	Rural	Estadual	83,3	75	75	85,7	90,9	--	--	--	--	82,5	--	82,5
	Rural	Municipal	98	82	80,2	86,3	83,5	--	--	--	--	85	--	85
	Rural	Público	96,4	81,2	79,8	86,3	84,4	--	--	--	--	84,7	--	84,7
	Urbana	Estadual	100	65,5	81	90	86,7	47,8	60	78,8	63	82,6	58,2	66,8
	Urbana	Municipal	90,9	59,7	70,2	77,8	68,2	80,4	82,5	95,1	100	72,7	85,3	77,5
	Urbana	Particular	85,7	92,3	100	100	100	--	--	--	--	96,7	--	96,7
	Urbana	Público	92,1	61,5	73,8	83,3	80,6	58,4	71,4	85	69,4	76,5	67,8	72
Jacaraú	Rural	Municipal	96,2	80,8	75,7	81	82,3	68	78	78,4	91,1	82,4	78,2	81,1
	Rural	Público	96,2	80,8	75,7	81	82,3	68	78	78,4	91,1	82,4	78,2	81,1
	Urbana	Estadual	94,7	46,6	85,4	82,5	84,6	63,2	71,7	75,8	100	76	75,2	75,7
	Urbana	Municipal	95,2	70,9	85,3	78	84,1	59	77,4	86	94,4	82,1	75,9	78,7
	Urbana	Público	95,1	62,5	85,3	80	84,3	59,7	75,5	84	95,7	79,9	75,7	77,8
Jericó	Rural	Estadual	--	28,6	58,3	66,7	53,3	--	--	--	--	47,7	--	47,7
	Rural	Municipal	77,4	60	75,4	88,7	84,6	--	--	--	--	78,8	--	78,8
	Rural	Público	77,4	51	72,6	87,7	77,6	--	--	--	--	74	--	74
	Urbana	Estadual	--	28,6	64,3	52,9	58,3	47,1	66	75	81,4	50,9	65	62
	Urbana	Municipal	62,5	53,2	62,3	76,3	85,2	49,6	65,2	42,9	75,5	69,7	56,2	61,8
	Urbana	Particular	77,8	100	91,4	100	100	100	90	--	--	93,5	96	94
	Urbana	Público	62,5	47,5	62,7	71,1	80,8	48,8	65,4	55,9	78,1	66,1	59,5	61,9
João Pessoa	Urbana	Estadual	86,6	72,1	80,9	81,5	81,7	60,2	66	72	77	80,1	68,2	73,7
	Urbana	Municipal	93,7	73	81,8	84,2	88,1	71,6	77,2	85,1	86,5	83,3	78,5	81,2
	Urbana	Particular	97	98,1	98,1	98,3	98,4	94,5	93,9	94,8	94,3	98	94,4	96,4
	Urbana	Público	91,1	72,7	81,5	83,1	85,6	66,6	71,9	78,6	81,1	82,1	73,5	78
Juarez Távora	Rural	Estadual	66,7	33,3	100	100	80	--	--	--	--	77,8	--	77,8
	Rural	Municipal	96,2	97,1	85,2	87,7	86,3	--	--	--	--	89,1	--	89,1
	Rural	Público	93,1	92,1	85,9	88,5	85,7	--	--	--	--	88,3	--	88,3
	Urbana	Estadual	--	--	--	--	100	54,5	38,1	73,7	100	100	61,6	68,6
	Urbana	Municipal	98,8	64,2	70,1	77,8	84	57,1	76,7	83,6	77,9	78,1	69,8	73,5
	Urbana	Particular	100	--	66,7	87,5	100	--	--	--	--	89,6	--	89,6
	Urbana	Público	98,8	64,2	70,1	77,8	86,9	56,8	72,2	82,3	81,2	79	68,8	73
Juazeirinho	Rural	Municipal	97,1	73,5	76	87,5	94,2	--	--	--	--	84,1	--	84,1
	Rural	Público	97,1	73,5	76	87,5	94,2	--	--	--	--	84,1	--	84,1
	Urbana	Estadual	77,1	74,6	83	80,6	81,8	23,6	56,3	84,5	81,6	79,3	49,3	65,1
	Urbana	Municipal	96,7	62,8	86	78,6	82	40,3	42,7	65,6	72,3	78,7	51,4	60,9
	Urbana	Particular	100	100	100	100	100	--	--	--	--	100	--	100
	Urbana	Público	85,3	68,4	84,4	79,7	81,9	33,3	46,4	73	74	79	50,7	62,6
Junco do Seridó	Rural	Municipal	100	80,5	76,9	81	89,3	100	88,9	100	81,8	84,8	91,4	86,1
	Rural	Público	100	80,5	76,9	81	89,3	100	88,9	100	81,8	84,8	91,4	86,1
	Urbana	Estadual	92,9	81,8	89,7	83,3	97,1	86,3	91,1	93,3	94,1	89,2	90,9	90,2
	Urbana	Municipal	93,1	77,3	84,4	82	92,5	75,9	79,4	72,1	88,5	84,8	78,4	81,5
	Urbana	Particular	95,7	100	100	100	100	--	--	--	--	98,3	--	98,3
	Urbana	Público	93	78,4	86,5	82,5	94,3	80	84,3	81,1	90,7	86,3	83,5	84,8
Juripiranga	Rural	Municipal	100	68,4	100	90,9	85,7	--	--	--	--	86	--	86
	Rural	Público	100	68,4	100	90,9	85,7	--	--	--	--	86	--	86
	Urbana	Estadual	100	72,9	81,8	82,9	79,5	92,3	--	--	68,2	81,1	69,5	72,8
	Urbana	Municipal	78,2	63,4	72	73,1	83,8	47,7	65,2	85,7	82,9	73,2	60,1	69,3
	Urbana	Particular	100	96,8	94,4	97,2	100	--	--	--	--	97,7	--	97,7
	Urbana	Público	80,6	65,2	74,2	75,6	82,8	53,5	65,2	85,7	69,2	74,8	65,7	70,7
Juru	Rural	Municipal	99	53,4	78	83,8	89,4	60,1	63,3	70,5	79,7	79,5	66,3	73,6
	Rural	Público	99	53,4	78	83,8	89,4	60,1	63,3	70,5	79,7	79,5	66,3	73,6
	Urbana	Estadual	100	85,4	92,1	77,4	86,8	56,7	83,5	82,4	87,5	87,6	76,9	81,3
	Urbana	Municipal	100	76,4	84,8	87,5	100	78,9	79,6	80	64,7	87,4	77,6	83,1
	Urbana	Público	100	80,6	89,6	80,2	91,8	62,7	82,1	81,8	84,1	87,6	77,1	81,9
Lagoa	Rural	Estadual	--	75	0	66,7	100	--	--	--	--	66,7	--	66,7
	Rural	Municipal	97,2	75	80	80,6	78,9	--	--	--	--	81,8	--	81,8
	Rural	Público	97,2	75	78,9	79,5	79,5	--	--	--	--	81,2	--	81,2
	Urbana	Estadual	100	72,7	100	100	74,1	61	79,3	58,5	87,8	87,9	71,4	77,1
	Urbana	Municipal	97	58,8	80,6	65,2	89,7	62,5	46,9	69,2	81,3	81,2	61,4	72,8
	Urbana	Público	97,7	66,7	87,5	84	82,1	61,6	67,8	61,1	86	84,1	68	75,2

ANUÁRIO ESTATÍSTICO DO ESTADO DA PARAÍBA - 2011

II - Características Demográficas e Sociais

2.2 - Qualidade de Vida

2.2.3 - Educação

2.2.3.3.1 - Indicadores de Educação

Tabela 01 - Taxa de aprovação por localização e a dependência administrativa, nos níveis de ensino fundamental de 8 e 9 anos e médio, divididos por série, segundo os municipios- Paraíba - 2010 — **11 de 22**

Município	Localização	Rede	Taxa de Aprovação - De 8 e 9 anos											
			Aprovação no 1º Ano	Aprovação na										
				1ª série/2º Ano	2ª série/3º Ano	3ª série/4º Ano	4ª série/5º Ano	5ª série/6º Ano	6ª série/7º Ano	7ª série/8º Ano	8ª série/9º Ano	1ª a 4ª Série/1º a 5º Ano	5ª a 8ª Série/ 6º ao 9º Ano	Total Aprovação
Lagoa de Dentro	Rural	Municipal	73,7	82,9	90,9	91,7	90	76,9	92,3	66,7	60	86,1	75,6	84,9
	Rural	Público	73,7	82,9	90,9	91,7	90	76,9	92,3	66,7	60	86,1	75,6	84,9
	Urbana	Estadual	100	88,2	61,1	73,3	91,3	71,9	75	78	--	82,8	75,4	78,5
	Urbana	Municipal	85,1	92,6	81,6	71,7	86,1	90	91	89,9	90,1	84,5	90,2	88,1
	Urbana	Particular	100	100	100	100	100	--	--	--	--	100	--	100
	Urbana	Público	88,5	91,8	75	72,1	87,4	85,9	86,8	86,7	90,1	84,1	87,2	86
Lagoa Seca	Rural	Municipal	87,5	79,6	81,4	81,2	90,8	78,9	81,5	94,4	93	83,9	85,2	84,1
	Rural	Público	87,5	79,6	81,4	81,2	90,8	78,9	81,5	94,4	93	83,9	85,2	84,1
	Urbana	Estadual	--	--	--	--	--	66,4	67,5	77,5	70,3	--	70,2	70,2
	Urbana	Municipal	96,2	77,3	75,5	85,1	91,8	45,4	66,9	71,6	86,4	84,3	61,5	76
	Urbana	Particular	87,5	92,3	94,6	87,3	98,2	90,7	97,4	77,3	87,5	92	88,2	90,7
	Urbana	Público	96,2	77,3	75,5	85,1	91,8	57,3	67,2	75,6	74,5	84,3	66,7	74
Lastro	Rural	Estadual	--	62,5	--	43,8	--	--	--	--	--	53,1	--	53,1
	Rural	Municipal	100	100	83,9	65,2	85	--	--	--	--	86	--	86
	Rural	Público	100	84,2	83,9	56,4	85	--	--	--	--	79,8	--	79,8
	Urbana	Estadual	83,3	--	100	100	66,7	--	--	--	--	83,7	--	83,7
	Urbana	Municipal	100	95,7	100	83,3	65,7	50,5	65	69,2	94,2	84,7	65,5	71,3
	Urbana	Público	93,3	95,7	100	87,1	66	50,5	65	69,2	94,2	84,4	65,5	72,7
Livramento	Rural	Municipal	95,7	81,5	90,6	88,5	89	--	--	--	--	88,3	--	88,3
	Rural	Público	95,7	81,5	90,6	88,5	89	--	--	--	--	88,3	--	88,3
	Urbana	Estadual	82,4	56,3	59,3	93,3	82,6	67,3	85,4	94,4	--	73,5	78,8	76,4
	Urbana	Municipal	100	72,4	93,7	82,7	92,4	59,6	67,6	79,6	83,3	87,3	70,5	76,8
	Urbana	Público	94,5	68,9	83,3	84,4	89,9	61,5	72,3	81,8	83,3	83,9	72,1	76,7
Logradouro	Rural	Estadual	100	100	100	100	75	--	--	--	--	93,9	--	93,9
	Rural	Municipal	53,8	58,6	60,5	93,5	81	28,6	27,3	45,5	--	68,7	32,6	60,6
	Rural	Público	61,3	63,6	66	95	79,3	28,6	27,3	45,5	--	73,2	32,6	65,5
	Urbana	Estadual	75	--	75	63,6	92,3	57,9	54,5	80	92,3	77,3	69,8	73,2
	Urbana	Municipal	53,6	89,7	100	91,7	89,3	54,5	55,3	60,9	82,6	83,1	61,7	72,5
	Urbana	Público	60	89,7	93,1	78,3	90,2	56,1	55,2	66,7	86,1	81,5	64,3	72,7
Lucena	Rural	Municipal	97	69,6	81,4	72,2	81,4	80	85	95,7	90,9	79,1	87,3	81,2
	Rural	Público	97	69,6	81,4	72,2	81,4	80	85	95,7	90,9	79,1	87,3	81,2
	Urbana	Estadual	77,8	60	56,5	57,9	76,9	57,1	45,1	63,6	55,7	64,9	54,7	57,4
	Urbana	Municipal	94,9	66	71,4	84,9	80,1	56,7	68,4	87,6	84,7	78,6	69,6	75,3
	Urbana	Particular	97,3	100	93,3	96,4	96	100	--	--	--	96,7	100	96,8
	Urbana	Público	94,1	65,6	69,9	82,3	79,7	56,8	61,1	80,5	72,6	77,4	64,9	72
Mãe d'Água	Rural	Municipal	100	84,8	79,5	79,5	87	--	--	--	--	83,9	--	83,9
	Rural	Público	100	84,8	79,5	79,5	87	--	--	--	--	83,9	--	83,9
	Urbana	Estadual	--	--	--	--	--	63,2	92,3	85,7	80	--	78,6	78,6
	Urbana	Municipal	100	88,9	87,2	87,5	78,7	60,9	86,3	97,7	91,9	87,5	82,1	84,7
	Urbana	Público	100	88,9	87,2	87,5	78,7	61,4	87,1	94,7	89,4	87,5	81,4	84
	Urbana	Total	100	88,9	87,2	87,5	78,7	61,4	87,1	94,7	89,4	87,5	81,4	84
Malta	Rural	Municipal	100	100	90,9	90,9	92,9	--	--	--	--	94,5	--	94,5
	Rural	Público	100	100	90,9	90,9	92,9	--	--	--	--	94,5	--	94,5
	Urbana	Estadual	--	58,3	52,4	91,7	96,2	64,9	79,6	80,3	89,6	82,7	76,1	77,8
	Urbana	Municipal	82,3	77,2	68,3	74,2	85,5	62,5	75	72,2	91,7	77,3	71,1	76,2
	Urbana	Público	82,3	75	65	77,7	90,2	64,3	78,8	78,7	90	78,4	75,1	76,9
Mamanguape	Rural	Estadual	100	68,1	70,2	70,5	76,9	49,4	54,3	70,7	76,2	74,7	59,4	69,5
	Rural	Municipal	95,5	69,6	75,9	84,4	79,3	49,5	82,5	93,9	88,9	79,8	73,1	78,2
	Rural	Particular	100	100	50	100	0	--	--	--	--	81,8	--	81,8
	Rural	Público	96,5	69,2	74,2	79,3	78,2	49,5	69,3	83,3	82,8	78,1	66,9	75
	Urbana	Estadual	100	78	77	64,5	83,3	47,2	63,5	62,5	72	78,1	59,2	61,4
	Urbana	Municipal	88	65,8	73,2	77,1	77,3	60,8	70,1	79,7	71,8	75,1	68,3	73,4
	Urbana	Particular	99,3	96,8	97,9	99,4	96,6	92,6	93,4	91,3	98,7	98,1	93,7	96,6
	Urbana	Público	88,8	66,8	73,6	75,8	78,1	51,3	66	66,2	72	75,4	61,9	68,5
Manaíra	Rural	Municipal	96,2	59,4	70,7	77,4	87,3	95,8	100	100	100	76,9	98,3	78,8
	Rural	Público	96,2	59,4	70,7	77,4	87,3	95,8	100	100	100	76,9	98,3	78,8
	Urbana	Estadual	82,4	73,1	79,5	77,6	73	45,5	76,1	75,5	80,4	77,3	67,6	70,8
	Urbana	Municipal	94,4	65,8	80,3	76,7	74,4	39,2	73,3	73,2	71,4	77,9	56,7	68,5
	Urbana	Público	89,3	68,7	80	77	73,9	42,3	75,1	74,7	78,3	77,6	63,3	69,7

ANUÁRIO ESTATÍSTICO DO ESTADO DA PARAÍBA - 2011

II - Características Demográficas e Sociais

2.2 - Qualidade de Vida

2.2.3 - Educação

2.2.3.3.1 - Indicadores de Educação

Tabela 01 - Taxa de aprovação por localização e a dependência administrativa, nos níveis de ensino fundamental de 8 e 9 anos e médio, divididos por série, segundo os municipios- Paraíba - 2010 — **12 de 22**

Município	Localização	Rede	Taxa de Aprovação - De 8 e 9 anos											
			Aprovação no 1º Ano	Aprovação na										
				1ª série/2º Ano	2ª série/3º Ano	3ª série/4º Ano	4ª série/5º Ano	5ª série/6º Ano	6ª série/7º Ano	7ª série/8º Ano	8ª série/9º Ano	1ª a 4ª Série/1º a 5º Ano	5ª a 8ª Série/ 6º ao 9º Ano	Total Aprovação
Marcação	Rural	Estadual	76,2	71,7	73,7	72	61,3	55,4	66,7	83,3	--	69,8	59,8	67,1
	Rural	Municipal	88,7	54,3	54,3	55,7	72,8	--	--	--	--	63,3	--	63,3
	Rural	Público	85,5	58,1	57,6	62	67,8	55,4	66,7	83,3	--	65,2	59,8	64,6
	Urbana	Estadual	--	--	--	--	--	--	--	--	--	--	--	--
	Urbana	Municipal	75	74,4	72,9	85,1	64,5	52,7	61,4	75,9	81,6	73,6	65,9	68,2
	Urbana	Particular	100	100	100	100	100	--	--	--	--	100	--	100
	Urbana	Público	75	74,4	72,9	85,1	64,5	52,7	61,4	75,9	81,6	73,6	65,9	68,2
Mari	Rural	Municipal	95,3	73,3	73,6	69,6	100	0	--	--	--	81,6	0	80,8
	Rural	Público	95,3	73,3	73,6	69,6	100	0	--	--	--	81,6	0	80,8
	Urbana	Estadual	87,5	58,3	65,2	70,9	92,1	65	71,7	66	71,9	75,2	68,1	70,3
	Urbana	Municipal	88,8	64,3	79,9	76,9	81,8	56	58,6	74,7	86,9	77	64,3	71,8
	Urbana	Particular	85	97,7	100	100	96,3	--	--	--	89,7	94,9	89,7	94,3
	Urbana	Público	88,7	63,4	76,7	75,3	85,2	59,8	64,6	69,9	78,5	76,6	66,1	71,3
Marizópolis	Rural	Municipal	76,5	87,5	100	69,6	93,3	--	--	--	--	82,5	--	82,5
	Rural	Público	76,5	87,5	100	69,6	93,3	--	--	--	--	82,5	--	82,5
	Urbana	Estadual	81,5	95,8	94,4	78,9	91,7	65,2	67,6	82,6	76,9	88,4	71,3	79,3
	Urbana	Municipal	55,7	70,7	74,5	79,6	95,9	66,3	85,7	100	97,9	73,6	83,3	78
	Urbana	Particular	85,7	100	93,3	90,9	100	--	--	--	--	92,2	--	92,2
	Urbana	Público	62,9	76,8	79,5	79,5	94,5	65,9	79,8	93,5	90,5	77,6	79,2	78,4
Massaranduba	Rural	Municipal	97,2	63,4	80,3	82,3	87,2	87,5	97	93,3	87	82,3	91,3	83,5
	Rural	Público	97,2	63,4	80,3	82,3	87,2	87,5	97	93,3	87	82,3	91,3	83,5
	Urbana	Estadual	92,9	98	85,2	84,5	90,7	54,9	55,3	79,7	55,7	90,1	61,4	69,7
	Urbana	Municipal	100	73,9	78,4	81,1	88	73,2	78,4	94,1	96	83,2	81	82,2
	Urbana	Particular	69,2	85,7	90	92,3	100	--	--	--	--	86,2	--	86,2
	Urbana	Público	98,8	82,4	79,8	82,3	89	64,7	67,7	84,9	69,4	85,3	70,6	76,7
Mataraca	Rural	Municipal	100	75,7	91,7	87,5	72,2	--	--	--	--	84,4	--	84,4
	Rural	Público	100	75,7	91,7	87,5	72,2	--	--	--	--	84,4	--	84,4
	Urbana	Estadual	97,9	79,1	82,8	90,1	85,7	--	--	--	--	87,9	--	87,9
	Urbana	Municipal	89,7	61,8	75,2	77,1	62	61,2	60,8	72,6	86,4	71,2	67,7	69,2
	Urbana	Público	92,8	65,5	76,6	82,6	69,5	61,2	60,8	72,6	86,4	76,2	67,7	72,2
Matinhas	Rural	Estadual	93,8	100	78,3	100	90,9	58	76,7	81,8	78,4	92,7	71,2	80,6
	Rural	Municipal	98,2	72,7	79,7	78,5	88,5	--	--	--	--	83,4	--	83,4
	Rural	Público	97,2	78,9	79,3	85,6	89,2	58	76,7	81,8	78,4	85,9	71,2	82,1
	Urbana	Estadual	90	78,3	76,2	67,6	75,6	62,3	57,1	58,5	61,9	76,7	60,2	67,7
	Urbana	Municipal	94,7	85	100	84,2	78,6	57,8	45,5	72,7	62,5	87,8	58,8	72,1
	Urbana	Público	92,3	79,8	80,8	73,6	76,4	60,5	53,5	62,1	62	79,9	59,8	68,9
Mato Grosso	Rural	Municipal	89,5	69,6	73,7	100	80	--	--	--	--	81,2	--	81,2
	Rural	Público	89,5	69,6	73,7	100	80	--	--	--	--	81,2	--	81,2
	Urbana	Estadual	--	100	100	100	100	26,1	36	54,5	85,3	100	53,9	58,3
	Urbana	Municipal	46,7	66,7	79,4	80	73	47,2	70	--	87,5	71,4	56,8	65,9
	Urbana	Particular	100	88,9	100	100	--	--	--	--	--	95,8	--	95,8
	Urbana	Público	46,7	69	80,6	81,8	76,7	40,8	51,1	54,5	85,7	73,8	55,1	63
Maturéia	Rural	Municipal	100	80,6	80,4	95	97,1	--	--	--	--	89,3	--	89,3
	Rural	Público	100	80,6	80,4	95	97,1	--	--	--	--	89,3	--	89,3
	Urbana	Estadual	--	42,9	55	62,5	56,3	--	--	--	--	53,4	--	53,4
	Urbana	Municipal	100	84,2	76,9	85,9	80,2	65,2	70,1	77,2	77,4	84,8	71,3	76,5
	Urbana	Particular	100	100	100	--	100	--	--	--	--	100	--	100
	Urbana	Público	100	77,8	72,4	81,9	76,5	65,2	70,1	77,2	77,4	80,2	71,3	75
Mogeiro	Rural	Estadual	--	66,7	75	95,2	87,5	--	--	--	--	88,6	--	88,6
	Rural	Municipal	70,1	68,1	79,5	75	92,1	100	--	--	--	77,2	100	77,2
	Rural	Público	70,1	68,1	79,4	77,2	91,7	100	--	--	--	77,8	100	77,8
	Urbana	Estadual	93,3	66,7	84,8	71,8	72,7	67	75,7	69,9	80,4	76,4	72,5	73,2
	Urbana	Municipal	69,8	62,1	63,2	71	94,8	73,2	80,7	85,5	93,3	71,4	81,4	77
	Urbana	Particular	82,8	91,5	97,7	97,5	100	--	--	--	--	92,9	--	92,9
	Urbana	Público	75	63,8	71,3	71,3	88,8	69,5	77,4	74,8	85,7	73,1	75,8	75
Montadas	Rural	Municipal	87,5	87,1	84,4	93,8	84,6	--	--	--	--	87,3	--	87,3
	Rural	Público	87,5	87,1	84,4	93,8	84,6	--	--	--	--	87,3	--	87,3
	Urbana	Estadual	--	--	76,9	92,3	92,3	--	--	--	--	87,2	--	87,2
	Urbana	Municipal	83,9	85	88,3	89,7	78,5	68,9	62,9	77,8	69	84,8	69,3	76,1
	Urbana	Público	83,9	85	86,3	90,1	80,4	68,9	62,9	77,8	69	85,1	69,3	76,7

ANUÁRIO ESTATÍSTICO DO ESTADO DA PARAÍBA - 2011

II - Características Demográficas e Sociais

2.2 - Qualidade de Vida

2.2.3 - Educação

2.2.3.3.1 - Indicadores de Educação

Tabela 01 - Taxa de aprovação por localização e a dependência administrativa, nos níveis de ensino fundamental de 8 e 9 anos e médio, divididos por série, segundo os municipios- Paraíba - 2010

Município	Localização	Rede	Taxa de Aprovação - De 8 e 9 anos											
			Aprovação no 1º Ano	Aprovação na										
				1ª série/2º Ano	2ª série/3º Ano	3ª série/4º Ano	4ª série/5º Ano	5ª série/6º Ano	6ª série/7º Ano	7ª série/8º Ano	8ª série/9º Ano	1ª a 4ª Série/1º a 5º Ano	5ª a 8ª Série/ 6º ao 9º Ano	Total Aprovação
Monte Horebe	Rural	Municipal	96,3	46,2	59,6	63,6	76,5	63,6	100	66,7	100	65,8	80,8	67,5
	Rural	Público	96,3	46,2	59,6	63,6	76,5	63,6	100	66,7	100	65,8	80,8	67,5
	Urbana	Estadual	84,6	66,7	75,6	82,4	75	14,3	59	65,6	51,9	76,7	40,5	60,3
	Urbana	Municipal	90	75	90,9	39,1	76,9	40,3	47,5	76,9	93,8	71,4	56,2	61,7
	Urbana	Público	87,9	70	78,8	71,4	75,4	27	53,2	71,8	67,4	75,1	48,2	60,8
Monteiro	Rural	Estadual	100	76,9	88,9	100	100	--	--	--	--	93	--	93
	Rural	Municipal	100	97,7	96,6	94,8	97,1	92,7	90,9	93,8	98,4	97,1	93,3	95,7
	Rural	Público	100	95,9	95,5	95,2	97,4	92,7	90,9	93,8	98,4	96,7	93,3	95,5
	Urbana	Estadual	93,3	75,3	88,1	83,3	91,7	70,4	79,7	87,6	84,4	86,8	80,8	82,8
	Urbana	Municipal	97	97,5	96,9	89,1	95,7	85,3	93,1	89,7	78,3	95,3	87,7	92,2
	Urbana	Particular	99	100	98,9	98,9	98,2	95,2	95,6	96,1	100	99	96,5	98,1
	Urbana	Público	96,1	92	93,6	87	93,8	78,3	85,9	88,3	82,8	92,4	83,6	87,7
Mulungu	Rural	Estadual	34,3	35,3	50	38,1	60,9	--	--	--	--	42,6	--	42,6
	Rural	Municipal	87,5	55,2	75	72	91,6	54,3	75	91,3	80	74,9	70,1	73,9
	Rural	Público	67	50	69,5	64,6	84,9	54,3	75	91,3	80	66,6	70,1	67,2
	Urbana	Estadual	88,9	80,6	92,9	50	77,8	64,6	74,2	93,5	87,5	76,3	75,9	76,1
	Urbana	Municipal	85,7	67,4	66,3	65,3	87,2	52,4	66,7	80,8	90,9	74,3	64,8	71,9
	Urbana	Público	86,4	70,7	74,8	59,6	85,1	59,2	71,2	87,7	88,2	74,9	71,5	73,6
Natuba	Rural	Estadual	100	100	92,9	50	66,7	--	--	--	--	82,9	--	82,9
	Rural	Municipal	92	87,1	86,9	86,9	81,7	63,3	79,5	95,2	94,1	86,5	80,4	85,7
	Rural	Público	92,1	88,1	87,4	85,5	81,1	63,3	79,5	95,2	94,1	86,3	80,4	85,5
	Urbana	Estadual	84,3	50	70,8	69,8	86,3	74,7	82,5	95,5	87,2	76,2	83,2	80,2
	Urbana	Municipal	100	100	93,4	91,1	100	84,7	80	78	92,7	95,6	83	88,3
	Urbana	Público	89,9	79,2	83,5	78,7	91,6	78,9	81,2	85,4	89	84,9	83,1	83,9
Nazarezinho	Rural	Municipal	95,9	68,4	76	80,6	71,7	--	--	--	--	78,9	--	78,9
	Rural	Público	95,9	68,4	76	80,6	71,7	--	--	--	--	78,9	--	78,9
	Urbana	Estadual	100	70	92,9	47,6	95,8	85,5	81,8	97,1	70,4	81	84,7	83
	Urbana	Municipal	84,6	58,3	76	76,9	87,3	43	55,8	69,3	70,3	76,2	58,4	65,5
	Urbana	Público	88,6	62,2	82,1	68,5	89,9	55,7	63	76,5	70,3	77,7	65,5	70,5
Nova Floresta	Rural	Municipal	100	76,5	90,9	90,9	100	--	--	--	--	90,6	--	90,6
	Rural	Público	100	76,5	90,9	90,9	100	--	--	--	--	90,6	--	90,6
	Urbana	Estadual	97,4	60	74,6	84,8	96,5	72,7	85,6	71,3	91,2	81	78,2	79,3
	Urbana	Municipal	96,9	75,2	81,3	81,7	89,9	49	77,2	78,7	82,2	84,1	68,7	77,5
	Urbana	Particular	94,9	92,7	97,8	100	100	100	100	94,1	100	96,7	99	97,5
	Urbana	Público	97,1	70,3	78,9	82,5	92,5	61,4	81,2	74,8	86,5	83,1	73,5	78,2
Nova Olinda	Rural	Estadual	100	100	100	100	100	--	--	--	--	100	--	100
	Rural	Municipal	92	38,7	59,1	88,9	82,4	55,2	75	91,7	--	70,5	67,3	69,6
	Rural	Público	92,9	52,5	78	93	89,3	55,2	75	91,7	--	80	67,3	77,3
	Urbana	Estadual	100	71,1	77,3	92,9	65,2	66,7	86,1	66,7	100	79,9	76,4	78,1
	Urbana	Municipal	100	52	52,9	60,9	50	64,6	84,6	84,4	90,3	60,2	77,2	71
	Urbana	Público	100	63,5	70,5	78,4	56,4	65,5	85,3	76,2	94,6	71,5	76,8	74,6
Nova Palmeira	Rural	Municipal	100	70,8	87,5	93,8	93,3	--	--	--	--	86,5	--	86,5
	Rural	Público	100	70,8	87,5	93,8	93,3	--	--	--	--	86,5	--	86,5
	Urbana	Estadual	100	83,3	73,9	84,6	100	89,3	--	--	73,8	87,7	77,8	82,9
	Urbana	Municipal	96,8	77,8	85,3	77,1	82,4	55,9	66,7	50	71,4	83,5	60,7	73
	Urbana	Público	97,9	80	80,7	80,3	89,7	66,7	66,7	50	73,1	85,2	68	77,1
Olho d'Água	Rural	Estadual	100	40	71,4	100	92,9	--	--	--	--	83,3	--	83,3
	Rural	Municipal	76,5	81	74	76,9	83,8	--	--	--	--	78,7	--	78,7
	Rural	Público	78,2	78,6	73,8	77,9	84,9	--	--	--	--	79,1	--	79,1
	Urbana	Estadual	90,9	81	--	92	95,5	61,5	71,2	77,6	89,4	90	76,5	81
	Urbana	Municipal	100	91,7	92,1	88,1	88,2	56,6	72,7	75	76,5	91,2	67,2	73,8
	Urbana	Público	95,3	87,7	92,1	89,6	91,1	57,2	72,2	76,1	81,7	90,8	69,9	75,9
Olivedos	Rural	Estadual	--	--	--	--	100	100	--	--	--	--	100	--	100
	Rural	Municipal	73,5	85,3	86,4	81,5	94,4	--	--	--	--	83,4	--	83,4
	Rural	Público	73,5	85,3	86,4	83,9	95,7	--	--	--	--	84,3	--	84,3
	Urbana	Municipal	80,5	92,9	76,4	76,1	97,5	83,1	70,9	94,9	88,8	83,9	82,9	83,4
	Urbana	Público	80,5	92,9	76,4	76,1	97,5	83,1	70,9	94,9	88,8	83,9	82,9	83,4
Ouro Velho	Rural	Municipal	100	80	100	100	100	--	--	--	--	95,2	--	95,2
	Rural	Público	100	80	100	100	100	--	--	--	--	95,2	--	95,2
	Urbana	Estadual	61,1	71,4	89,5	92	76,5	80	90,5	92,9	100	79	88,9	83,9
	Urbana	Municipal	100	90	100	100	80	63	59,4	95,8	91,7	92,6	75,7	83,6
	Urbana	Público	83,7	80,5	93,9	94,3	78,6	72,6	71,7	94,2	94,9	85,6	82	83,8

ANUÁRIO ESTATÍSTICO DO ESTADO DA PARAÍBA - 2011

II - Características Demográficas e Sociais

2.2 - Qualidade de Vida

2.2.3 - Educação

2.2.3.3.1 - Indicadores de Educação

Tabela 01 - Taxa de aprovação por localização e a dependência administrativa, nos níveis de ensino fundamental de 8 e 9 anos e médio, divididos por série, segundo os municipios- Paraíba - 2010

Município	Localização	Rede	Aprovação no 1º Ano	Taxa de Aprovação - De 8 e 9 anos										
				Aprovação na										
				1ª série/2º Ano	2ª série/3º Ano	3ª série/4º Ano	4ª série/5º Ano	5ª série/6º Ano	6ª série/7º Ano	7ª série/8º Ano	8ª série/9º Ano	1ª a 4ª Série/1º a 5º Ano	5ª a 8ª Série/ 6º ao 9º Ano	Total Aprovação
Parari	Rural	Municipal	91,7	96,2	91,3	94,4	84,6	--	--	--	--	92,4	--	92,4
	Rural	Público	91,7	96,2	91,3	94,4	84,6	--	--	--	--	92,4	--	92,4
	Urbana	Estadual	--	--	--	--	--	40,6	44,2	78,3	84,6	--	58,1	58,1
	Urbana	Municipal	100	80	100	84,6	89,5	--	--	--	--	92,3	--	92,3
	Urbana	Público	100	80	100	84,6	89,5	40,6	44,2	78,3	84,6	92,3	58,1	72,6
Passagem	Rural	Municipal	87,5	83,7	90,6	95,8	96	--	--	--	--	90,2	--	90,2
	Rural	Público	87,5	83,7	90,6	95,8	96	--	--	--	--	90,2	--	90,2
	Urbana	Municipal	87,5	93,8	82,4	77,8	100	65,3	75	63,3	66,7	89,4	68,1	76
	Urbana	Público	87,5	93,8	82,4	77,8	100	65,3	75	63,3	66,7	89,4	68,1	76
Patos	Rural	Municipal	96,4	83,1	88,1	94,8	92,6	89,4	97,1	88,9	87,5	90,3	90,8	90,4
	Rural	Público	96,4	83,1	88,1	94,8	92,6	89,4	97,1	88,9	87,5	90,3	90,8	90,4
	Urbana	Estadual	98,6	82,6	83,3	88,8	91,7	71,2	77,4	81,3	84	88,1	78,3	80,7
	Urbana	Municipal	98,5	87,4	88,2	86,3	88,9	69	75,3	83,8	93,3	89,4	76,9	85,3
	Urbana	Particular	98,4	98,4	98,3	98,4	97,3	97,1	94,3	91,7	97,9	98,2	95,3	97,1
	Urbana	Público	98,5	86,4	87,2	87	89,4	70,2	76,5	82,1	86,2	89,1	77,8	83,4
Paulista	Rural	Municipal	91,8	95	79,8	91,8	91,9	75,3	78,6	81,3	95,1	89,3	81,6	87,1
	Rural	Público	91,8	95	79,8	91,8	91,9	75,3	78,6	81,3	95,1	89,3	81,6	87,1
	Urbana	Estadual	--	--	--	--	--	76,9	70	88,5	90,6	--	82,2	82,2
	Urbana	Municipal	100	94,5	89,8	87,4	91,9	76,9	86,4	88,9	95,8	91,7	85,2	88,3
	Urbana	Público	100	94,5	89,8	87,4	91,9	76,9	82,9	88,8	94,2	91,7	84,6	87,7
Pedra Branca	Rural	Municipal	100	64,1	77,8	90,6	100	--	--	--	--	83,8	--	83,8
	Rural	Público	100	64,1	77,8	90,6	100	--	--	--	--	83,8	--	83,8
	Urbana	Estadual	100	76,2	72	72,4	95	88	92	93,3	60	80,4	86,3	83,2
	Urbana	Municipal	100	73,5	84,4	85,7	85,4	79	63,4	87,1	86,8	85,7	78,5	81,6
	Urbana	Particular	100	100	100	100	100	--	--	--	--	100	--	100
	Urbana	Público	100	74,3	80	78,9	88,5	81,1	70,8	89	80,9	83,9	80,5	82,1
Pedra Lavrada	Rural	Municipal	100	98,9	93,4	86,6	86,3	58,1	84,2	50,7	62,5	92,7	61,1	82,3
	Rural	Público	100	98,9	93,4	86,6	86,3	58,1	84,2	50,7	62,5	92,7	61,1	82,3
	Urbana	Estadual	--	--	82,4	100	100	--	--	--	--	91,2	--	91,2
	Urbana	Municipal	100	100	84,4	91,8	60,9	66,7	72,2	71,6	74	91,2	70,5	78,9
	Urbana	Público	100	100	84	93,1	71	66,7	72,2	71,6	74	91,2	70,5	79,5
Pedras de Fogo	Rural	Estadual	--	100	100	50	66,7	--	--	--	--	80,8	--	80,8
	Rural	Municipal	96,7	72,6	77	78	84,2	54,9	63,5	72,2	85,7	80,8	65,9	74,8
	Rural	Público	96,7	73,3	77,9	77,1	84	54,9	63,5	72,2	85,7	80,8	65,9	74,9
	Urbana	Estadual	100	73,8	71,9	73	81	41	67	75	70	75,2	58,3	68
	Urbana	Municipal	96,5	66,2	75	76,7	77,8	64	69,2	78,1	86,8	78,3	71,5	74,5
	Urbana	Particular	100	93,3	100	97	100	91,4	88,9	93,8	100	98	93	95,6
	Urbana	Público	96,7	68,7	73,7	75,4	78,7	58,9	68,7	77,5	83,6	77,4	68,7	72,9
Pianco	Rural	Estadual	79,2	88,2	83,3	85	87,9	--	--	--	--	84,7	--	84,7
	Rural	Municipal	81,6	86,3	86,4	79,7	86,5	67,4	83,3	70,5	78,6	84,1	74,8	81,2
	Rural	Público	81	86,7	85,4	81	86,9	67,4	83,3	70,5	78,6	84,3	74,8	81,9
	Urbana	Estadual	72,9	73,1	82,4	73,7	57,1	49,6	67,4	71,3	75,6	71	65,8	67,5
	Urbana	Municipal	80,4	91,7	84,1	88,8	78,4	74,1	75	79,6	63,9	84,8	74	79,7
	Urbana	Particular	100	100	100	100	100	93,8	98	91,5	95,5	100	94,7	97,9
	Urbana	Público	77,9	85,6	83,5	84,6	70,3	63,3	70,9	75,2	71,4	80,2	69,7	74,3
Picuí	Rural	Municipal	79,6	87,1	84,1	91,5	92,2	67,6	79,3	80,3	92,4	87	77,7	83,1
	Rural	Público	79,6	87,1	84,1	91,5	92,2	67,6	79,3	80,3	92,4	87	77,7	83,1
	Urbana	Estadual	100	80	92,3	100	84,4	53,5	68,8	86,2	90,5	90,1	73,8	79,9
	Urbana	Municipal	83,5	85,5	92,6	95,3	94,3	80,4	81,2	81,4	85,6	89,8	81,8	86,1
	Urbana	Particular	97,3	100	100	97,1	95,3	100	90,9	78,1	97	97,8	91,3	95,1
	Urbana	Público	84,8	84,7	92,6	96,1	92,1	74,2	78	82,6	87,1	89,8	79,7	84,8
Pilar	Rural	Estadual	100	58,3	71,4	87,5	60	92,3	90,9	81,8	100	73	90	81,8
	Rural	Municipal	80	66,7	71,7	83,7	93,5	--	--	--	--	79	--	79
	Rural	Público	85	64,9	71,7	84,3	90,2	92,3	90,9	81,8	100	78	90	79,8
	Urbana	Estadual	--	72,7	74,1	75	93,4	51,1	51,1	67,1	78,5	79,1	61,3	66,3
	Urbana	Municipal	88,2	53,1	73,6	80,6	75,3	57,5	74	56,3	76	72,1	65	69,8
	Urbana	Particular	96,7	97,9	97,1	92,6	92,6	94,1	64,3	88,9	92,3	95,8	85,5	93
	Urbana	Público	88,2	57	73,8	78,6	80,4	53,6	60,7	63,5	77,8	74	62,6	68,2

ANUÁRIO ESTATÍSTICO DO ESTADO DA PARAÍBA - 2011

II - Características Demográficas e Sociais

2.2 - Qualidade de Vida

2.2.3 - Educação

2.2.3.3.1 - Indicadores de Educação

Tabela 01 - Taxa de aprovação por localização e a dependência administrativa, nos níveis de ensino fundamental de 8 e 9 anos e médio, divididos por série, segundo os municipios- Paraíba - 2010

Município	Localização	Rede	Aprovação no 1º Ano	Taxa de Aprovação - De 8 e 9 anos										
				Aprovação na										
				1ª série/2º Ano	2ª série/3º Ano	3ª série/4º Ano	4ª série/5º Ano	5ª série/6º Ano	6ª série/7º Ano	7ª série/8º Ano	8ª série/9º Ano	1ª a 4ª Série/1º a 5º Ano	5ª a 8ª Série/ 6º ao 9º Ano	Total Aprovação
Pilões	Rural	Estadual	50	70	77,8	75	100	--	--	--	--	70,5	--	70,5
	Rural	Municipal	88,9	62,9	74,1	72,6	83,9	--	--	--	--	77,2	--	77,2
	Rural	Público	84,3	63,8	74,4	72,8	84,6	--	--	--	--	76,6	--	76,6
	Urbana	Estadual	65,8	44,4	71,4	82,2	86,4	59,6	68,4	93,3	95,8	70,1	72,4	71
	Urbana	Municipal	77,1	69	56,5	81	90,4	74,3	75,9	89	92,3	75,1	80,8	78,8
	Urbana	Público	71,2	58,3	64,2	81,6	88,5	70,5	74	89,6	93,1	72,8	78,9	76,1
Pilõezinhos	Rural	Municipal	84,9	85,2	91,3	84,4	87,5	--	--	--	--	86,6	--	86,6
	Rural	Público	84,9	85,2	91,3	84,4	87,5	--	--	--	--	86,6	--	86,6
	Urbana	Estadual	100	100	100	100	83,3	88	87,9	95,6	86,8	95,9	89,5	91,7
	Urbana	Municipal	77,5	83,6	87,2	85,7	77,6	76,1	81,6	68,6	73,7	82,6	75,8	79,3
	Urbana	Público	84,5	87,3	90,8	89,6	79,5	81	84,3	81,3	80,3	86,3	82	83,9
Pirpirituba	Rural	Municipal	93,3	80	80	95,3	95,3	--	--	--	--	91,7	89,6	91,7	89,7
	Rural	Público	93,3	80	80	95,3	95,3	--	--	--	--	91,7	89,6	91,7	89,7
	Urbana	Estadual	94,7	77,5	69,2	68,5	82,5	65	85	67,2	83,5	78	75,3	76,5
	Urbana	Municipal	83,9	75,7	81,7	80	93,8	59,9	67	77,5	92,5	83,2	69,4	76,4
	Urbana	Particular	95,1	97,1	100	100	100	--	--	--	--	98,1	--	98,1
	Urbana	Público	87	76,3	76,4	75,4	88,1	61,9	76,4	71,2	87,7	81,1	72,3	76,4
Pitimbu	Rural	Estadual	--	--	--	--	--	73,2	80	88,2	96,8	--	81,7	81,7
	Rural	Municipal	94,9	72	74,2	80	80,9	64,4	74,5	92,4	94,6	79,2	79	79,1
	Rural	Público	94,9	72	74,2	80	80,9	67,2	77,4	90,8	95,1	79,2	79,9	79,5
	Urbana	Estadual	--	--	84,4	85	77,8	51,6	90,9	75	82,8	82,3	68,9	73,5
	Urbana	Municipal	98,2	64,9	83,6	86,6	87,2	50	72,4	74,1	81	83	63,1	78,6
	Urbana	Público	98,2	64,9	83,8	86,2	85	50,7	80,4	74,6	82	82,9	66	77,3
Pocinhos	Rural	Municipal	98	72,4	86,8	87	78,7	--	--	--	--	83,9	--	83,9
	Rural	Público	98	72,4	86,8	87	78,7	--	--	--	--	83,9	--	83,9
	Urbana	Estadual	100	87,8	94,8	77,1	90,8	79,7	85,3	90	95,5	90	86,1	88,1
	Urbana	Municipal	96,5	72,1	76,1	74,5	67,7	56,5	61,3	77,4	64,4	77,1	63,9	70,3
	Urbana	Público	96,9	74,7	80,4	75	75,2	61,2	65,6	79,3	71,5	79,8	68,1	73,8
Poço Dantas	Rural	Estadual	100	85,7	100	80	80	--	--	--	--	90,6	--	90,6
	Rural	Municipal	94,3	58,7	76,3	72,6	69,6	68,8	73,8	71,2	76,7	72,8	72,4	72,7
	Rural	Público	94,7	60,4	78,8	73	70,1	68,8	73,8	71,2	76,7	74	72,4	73,5
	Urbana	Municipal	100	79,3	81,3	52,6	75	42,9	58,8	63,6	66,7	77,2	55,6	62,5
	Urbana	Público	100	79,3	81,3	52,6	75	42,9	58,8	63,6	66,7	77,2	55,6	62,5
Poço de José de Moura	Rural	Estadual	62,5	58,6	80,8	83,3	80	--	--	--	--	70,5	--	70,5
	Rural	Municipal	55,6	53,8	79,2	45	84,6	54,5	96	77,8	100	66,3	77,8	71,7
	Rural	Público	58,8	57,1	80	59,4	83,9	54,5	96	77,8	100	68,3	77,8	71,3
	Urbana	Estadual	--	--	--	--	--	--	57,1	61,5	81,8	--	69,4	69,4
	Urbana	Municipal	55,1	80,4	88,1	80,8	90,5	64	70,7	91,1	100	79,9	76,8	78,6
	Urbana	Público	55,1	80,4	88,1	80,8	90,5	64	67,3	84,5	92,6	79,9	75,4	77,8
Pombal	Rural	Estadual	82,9	77,4	77,3	89,5	64,3	--	--	--	--	79,3	--	79,3
	Rural	Municipal	96,1	68,6	67,8	79,1	84,3	--	--	--	--	79,6	--	79,6
	Rural	Público	92,7	70,9	69,7	81,4	81	--	--	--	--	79,5	--	79,5
	Urbana	Estadual	71,6	72,6	80,9	69,1	79,8	61,8	65,9	69,1	74,8	74,9	68	70,3
	Urbana	Municipal	92,9	77,4	76,3	84,3	91,1	74,3	80,6	83	90,1	84,3	81,1	82,8
	Urbana	Particular	94,8	98,1	97,7	93,9	100	94	92,9	95,2	100	97	94,9	96,3
	Urbana	Público	87,4	76	77,9	80,5	87,9	69	74,3	75,5	82	81,7	74,8	78
Prata	Rural	Municipal	100	100	100	80	--	--	--	--	--	95,7	--	95,7
	Rural	Público	100	100	100	80	--	--	--	--	--	95,7	--	95,7
	Urbana	Estadual	100	95,7	100	88,9	100	73,1	74,2	82,1	77,3	96,2	76,6	86,3
	Urbana	Municipal	80	91,4	90	92,9	94,9	66	72,7	46,2	85	90,1	66,1	80,9
	Urbana	Público	85,4	93,1	94	91,3	96,2	68,4	73,6	64,8	81	92,2	71,1	83,1
Princesa Isabel	Rural	Estadual	100	100	70,6	80	100	--	--	--	--	89,3	--	89,3
	Rural	Municipal	100	90	88,9	86,3	89	100	--	--	--	90	100	90
	Rural	Público	100	93,6	86,4	85,6	89,5	100	--	--	--	89,9	100	89,9
	Urbana	Estadual	98,8	75,7	87	72,1	87,5	45,9	59,5	80,5	89,5	83,5	63,2	73,6
	Urbana	Municipal	93,6	67,2	82,7	83,9	93,3	42,2	77,7	74	91,4	85,2	68,6	74,8
	Urbana	Público	96,2	72,5	85	77,6	90	43,9	70,9	76,7	90,8	84,2	66,4	74,3

ANUÁRIO ESTATÍSTICO DO ESTADO DA PARAÍBA - 2011

II - Características Demográficas e Sociais

2.2 - Qualidade de Vida

2.2.3 - Educação

2.2.3.3.1 - Indicadores de Educação

Tabela 01 - Taxa de aprovação por localização e a dependência administrativa, nos níveis de ensino fundamental de 8 e 9 anos e médio, divididos por série, segundo os municipios- Paraíba - 2010

Município	Localização	Rede	Aprovação no 1º Ano	Taxa de Aprovação - De 8 e 9 anos										
				Aprovação na										
				1ª série/2º Ano	2ª série/3º Ano	3ª série/4º Ano	4ª série/5º Ano	5ª série/6º Ano	6ª série/7º Ano	7ª série/8º Ano	8ª série/9º Ano	1ª a 4ª Série/1º a 5º Ano	5ª a 8ª Série/ 6º ao 9º Ano	Total Aprovação
Puxinanã	Rural	Estadual	--	--	--	--	--	79,7	84,5	83,1	87	--	83,3	83,3
	Rural	Municipal	79	78,1	83,3	85,5	83,2	55,7	59,2	80	92,2	81,5	68,8	77,1
	Rural	Público	79	78,1	83,3	85,5	83,2	64,7	68,6	81,4	90	81,5	74,7	78,3
	Urbana	Estadual	54,5	85,7	85,7	83,3	87,5	44,4	49,4	56,3	60,3	72	51,6	53,1
	Urbana	Municipal	83,3	82,9	88,7	94	89,5	--	--	--	--	87,7	--	87,7
	Urbana	Público	76,1	83,1	88,5	93,2	89,3	44,4	49,4	56,3	60,3	85,8	51,6	64,9
Queimadas	Rural	Estadual	70	86,2	92	92,3	100	--	--	--	--	88,9	--	88,9
	Rural	Municipal	84,4	78,3	86,7	85,6	87,7	58,6	81,4	72,7	84,3	84,6	71,6	82,7
	Rural	Público	84	78,8	87	85,9	88	58,6	81,4	72,7	84,3	84,7	71,6	82,9
	Urbana	Estadual	83,3	61,4	77,6	69,6	87	48,4	60,5	68,2	76,3	76,4	63,2	65,2
	Urbana	Municipal	79,5	64,9	81,9	85,3	88,7	79,3	75,9	69,2	82,6	79,4	77,1	78,1
	Urbana	Particular	95,9	97,6	100	96,1	96,4	95	89,7	91,3	82,1	97,1	90,4	95
	Urbana	Público	79,7	64,3	81	80,3	88	64,9	67,6	68,5	78,1	78,7	69	72
Quixaba	Rural	Municipal	100	100	91,7	84,2	88,2	--	--	--	--	92,9	--	92,9
	Rural	Público	100	100	91,7	84,2	88,2	--	--	--	--	92,9	--	92,9
	Urbana	Municipal	100	100	92,9	82,4	100	77,8	78,4	83,3	92,1	94,2	83	86,6
	Urbana	Público	100	100	92,9	82,4	100	77,8	78,4	83,3	92,1	94,2	83	86,6
Remígio	Rural	Estadual	75	100	100	100	--	--	--	--	--	92,3	--	92,3
	Rural	Municipal	97,6	77,4	74,8	76,4	90,1	--	--	--	--	82,8	--	82,8
	Rural	Público	96,6	78,2	75,2	77,4	90,1	--	--	--	--	83	--	83
	Urbana	Estadual	96,9	89,7	85,7	87	84,7	64,4	69	81,2	88,8	87,3	75,6	80,3
	Urbana	Municipal	96,5	79,5	77,8	79,3	82,4	56,2	62,6	77,1	78,7	82,5	64,7	74,6
	Urbana	Particular	100	96,8	100	92,9	100	91,7	100	--	--	98,2	96	97,8
	Urbana	Público	96,6	81,8	80,1	81,9	83,2	58,7	65,7	78,7	84,5	83,9	69,3	76,6
Pedro Régis	Rural	Municipal	86,2	83,3	72,6	76,7	79	62,1	83,3	89,5	100	79,2	76,9	78,6
	Rural	Público	86,2	83,3	72,6	76,7	79	62,1	83,3	89,5	100	79,2	76,9	78,6
	Urbana	Estadual	94,7	--	55,6	59,3	84,2	--	--	--	--	67,2	--	67,2
	Urbana	Municipal	90,9	92,9	76,9	95	78,6	77,9	71,4	87,1	84,3	84,8	79,9	81,3
	Urbana	Público	93,3	92,9	62,5	74,5	80,9	77,9	71,4	87,1	84,3	75,2	79,9	77,7
Riachão	Rural	Municipal	100	88,5	94,4	75	92	--	--	--	--	88,8	--	88,8
	Rural	Público	100	88,5	94,4	75	92	--	--	--	--	88,8	--	88,8
	Urbana	Estadual	100	100	100	69,2	100	--	--	--	--	91,3	--	91,3
	Urbana	Municipal	100	78,2	77,8	78,6	84	79,3	88,4	85,7	91,7	82,7	85,6	84,4
	Urbana	Público	100	81,8	80	76,4	89,7	79,3	88,4	85,7	91,7	84,4	85,6	85
Riachão do Bacamarte	Rural	Estadual	100	--	--	--	--	--	--	--	--	100	--	100
	Rural	Municipal	88,9	78,7	85,7	82,9	68,3	33,3	38,5	87,5	100	80,1	51,9	74,1
	Rural	Público	92,9	78,7	85,7	82,9	68,3	33,3	38,5	87,5	100	81,6	51,9	75,6
	Urbana	Estadual	66,7	73,7	86,7	50	70	50	92,3	76,9	68,8	70,4	67,7	68,8
	Urbana	Municipal	83,9	54,9	79,1	88,6	79,5	57,6	82,9	66,7	77,8	75,4	68,5	72,7
	Urbana	Particular	88,9	100	100	95,7	100	--	--	--	--	96,4	--	96,4
	Urbana	Público	78,3	60	81	78,7	77,6	54,4	86,9	71,4	73,5	74,1	68,1	71,4
Riachão do Poço	Rural	Estadual	100	100	100	66,7	100	--	--	--	--	89,5	--	89,5
	Rural	Municipal	100	96,3	80,3	74,6	88,9	--	--	--	--	88	--	88
	Rural	Público	100	96,3	81,3	74	90	--	--	--	--	88	--	88
	Urbana	Estadual	100	96,8	57,1	86,7	31,3	--	--	--	--	83,8	--	83,8
	Urbana	Municipal	100	92	92,3	83,9	95	61,1	62,5	90,9	79,3	92,2	70,5	76,5
	Urbana	Público	100	94,6	84,8	84,8	66,7	61,1	62,5	90,9	79,3	88,4	70,5	77,9
Riacho de Santo Antônio	Rural	Estadual	--	--	--	66,7	100	100	--	--	100	88,9	100	91,7
	Rural	Municipal	63,2	76,9	84,6	75	73,3	--	--	--	--	73,7	--	73,7
	Rural	Público	63,2	76,9	84,6	73,7	81	100	--	--	100	75,3	100	76,1
	Urbana	Estadual	--	100	100	--	100	55,6	53,8	77,8	66,7	100	61,8	81,2
	Urbana	Municipal	82,1	88	79,2	89,7	95,8	48,2	62,9	69,6	90,9	86,9	62,5	74,4
	Urbana	Público	82,1	92,1	87,2	89,7	96,8	49,2	60,4	71,9	88	89,7	62,4	75,8

ANUÁRIO ESTATÍSTICO DO ESTADO DA PARAÍBA - 2011

II - Características Demográficas e Sociais

2.2 - Qualidade de Vida

2.2.3 - Educação

2.2.3.3.1 - Indicadores de Educação

Tabela 01 - Taxa de aprovação por localização e a dependência administrativa, nos níveis de ensino fundamental de 8 e 9 anos e médio, divididos por série, segundo os municipios- Paraíba - 2010 — **17 de 22**

Município	Localização	Rede	Taxa de Aprovação - De 8 e 9 anos											
			Aprovação no 1º Ano	Aprovação na										
				1ª série/2º Ano	2ª série/3º Ano	3ª série/4º Ano	4ª série/5º Ano	5ª série/6º Ano	6ª série/7º Ano	7ª série/8º Ano	8ª série/9º Ano	1ª a 4ª Série/1º a 5º Ano	5ª a 8ª Série/ 6º ao 9º Ano	Total Aprovação
Riacho dos Cavalos	Rural	Estadual	100	60	100	100	83,3	--	--	--	--	87,5	--	87,5
	Rural	Municipal	100	63,4	76,8	84	82,2	--	--	--	--	79,7	--	79,7
	Rural	Público	100	63,2	77,8	85,4	82,4	--	--	--	--	80,2	--	80,2
	Urbana	Estadual	100	75,4	91,1	97,3	76,5	45,9	68	66	81,8	86,9	62,4	70,4
	Urbana	Municipal	95	51,7	75,4	91,4	80	63	86,7	90,6	92,6	75,7	80,7	77,7
	Urbana	Público	97,4	63,9	82,4	94,4	77,8	49,8	72,4	72,2	84,3	81,3	66,7	72,9
Rio Tinto	Rural	Estadual	69,6	56,8	49,2	79,3	87,5	71,4	76,9	70	--	62,7	72,7	64,8
	Rural	Municipal	72,7	60,7	69,8	76,4	82	--	--	--	--	71,4	--	71,4
	Rural	Público	72,4	60,2	65,7	76,7	82,4	71,4	76,9	70	--	70,3	72,7	70,4
	Urbana	Estadual	89,1	65,6	73,8	60	80,3	48,8	65,8	75	79,1	72,8	62,3	68,8
	Urbana	Municipal	66,7	70,6	72,6	78,6	77,7	61,7	87,7	78,5	90,2	72,8	75,7	74,7
	Urbana	Particular	100	92	100	96,8	100	82,6	94,1	90,5	100	97,7	90,7	95,1
	Urbana	Público	74,6	68,6	73,2	68,8	79,2	58,8	82,6	77,8	87,9	72,8	72,8	72,8
Salgadinho	Rural	Estadual	--	--	72,2	89,5	59,1	--	--	--	--	72,9	--	72,9
	Rural	Municipal	100	78,3	81,8	77,5	100	--	--	--	--	85,9	--	85,9
	Rural	Público	100	78,3	77,5	81,4	82	--	--	--	--	82,9	--	82,9
	Urbana	Municipal	100	75,9	73,7	95	93,3	73,2	67,6	54,1	83,3	84,9	68,7	72,9
	Urbana	Público	100	75,9	73,7	95	93,3	73,2	67,6	54,1	83,3	84,9	68,7	72,9
Salgado de São Félix	Rural	Estadual	96,2	98	95,8	86,2	92,3	77,2	68,3	89,9	80,3	92,9	78,9	84,6
	Rural	Municipal	100	100	99,3	84,8	88,1	75,4	90,5	81,5	95	93,8	82	91,8
	Rural	Particular	100	100	100	100	100	--	--	--	--	100	--	100
	Rural	Público	99,2	99,4	98,4	85,2	89,5	76,6	72,8	87,9	83,5	93,5	79,7	88,6
	Urbana	Estadual	--	73,1	76	50	71,4	63,3	78,5	74,7	86,8	67,9	75,2	73,3
	Urbana	Municipal	100	100	100	80	84,4	41,5	57,1	55,6	75	93,8	53,4	71,5
	Urbana	Particular	100	100	100	100	100	100	--	--	--	100	100	100
	Urbana	Público	100	87,7	85,4	63	77,6	52,9	71,9	71,1	82,7	82,5	67,5	72,5
Santa Cecília	Rural	Municipal	98,8	63,1	80,8	85,8	92,1	--	--	--	--	82,5	--	82,5
	Rural	Público	98,8	63,1	80,8	85,8	92,1	--	--	--	--	82,5	--	82,5
	Rural	Total	98,8	63,1	80,8	85,8	92,1	--	--	--	--	82,5	--	82,5
	Urbana	Estadual	100	88,2	--	66,7	--	78,1	79,7	65,6	92,9	80,6	78,7	79
	Urbana	Municipal	100	58,3	95,7	94,1	97,2	59,6	89	88,2	84,5	85,5	76,9	79,2
	Urbana	Público	100	66,2	95,7	87	97,2	64,7	86,2	81,5	87,2	84,7	77,4	79,1
Santa Cruz	Rural	Estadual	--	100	100	100	85,7	--	--	--	--	93,2	--	93,2
	Rural	Municipal	97,8	75,7	87,2	84,6	83,3	--	--	--	--	86,8	--	86,8
	Rural	Público	97,8	82,4	88,1	87,5	84,8	--	--	--	--	88,2	--	88,2
	Urbana	Estadual	92,9	90,5	89,7	93,3	77,8	50	87,1	93	77,9	89,3	77,1	80,5
	Urbana	Municipal	88,2	71,4	82,8	100	69,2	78,3	71,9	--	--	80,8	76,1	78,8
	Urbana	Público	90,3	79,6	86,2	96	72,7	63,1	82,4	93	77,9	84,9	76,8	79,9
Santa Helena	Rural	Estadual	70,6	76,7	90,6	88,5	91,3	--	--	--	--	84,4	--	84,4
	Rural	Municipal	100	87,2	95,8	92,9	90	43,4	30,3	81,3	70,6	92,9	48,7	72,7
	Rural	Público	89,4	82,6	92,9	90,7	90,7	43,4	30,3	81,3	70,6	88,8	48,7	76,5
	Urbana	Estadual	93,8	76,9	87,5	69,7	72,7	68,9	87	73,7	70	78,5	74,7	75,9
	Urbana	Municipal	100	72	71,4	96,9	87	82	85,7	93,5	100	84,8	89,4	87,1
	Urbana	Particular	100	100	100	100	100	--	--	--	--	100	--	100
	Urbana	Público	97,4	74,5	78	83,1	80	73,1	86,6	82,6	83,3	81,9	79,9	80,7
Santa Inês	Rural	Municipal	100	84,6	78	78,1	78,7	78,6	50	76,9	61,5	82,9	68	80,1
	Rural	Público	100	84,6	78	78,1	78,7	78,6	50	76,9	61,5	82,9	68	80,1
	Urbana	Estadual	100	50	100	66,7	100	66,7	66,7	63,2	70,6	76,5	66,7	68,5
	Urbana	Municipal	100	82,1	87	83,3	85	36,2	60,7	84,6	100	87,9	53,3	70,6
	Urbana	Público	100	76,5	88,5	80	86,4	41,4	63,5	71,9	80	86,3	58,7	70
Santa Luzia	Rural	Municipal	100	85	55,6	80	90,9	--	--	--	--	82,1	--	82,1
	Rural	Público	100	85	55,6	80	90,9	--	--	--	--	82,1	--	82,1
	Rural	Total	100	85	55,6	80	90,9	--	--	--	--	82,1	--	82,1
	Urbana	Estadual	84,6	92,1	86,2	97,1	91,9	65,2	70,4	86	87,1	91,1	75,3	82,8
	Urbana	Municipal	94,4	79,4	87	93,1	88,8	74,8	88,1	82,2	93	87,7	83,4	85,7
	Urbana	Particular	100	100	100	100	95,8	93,5	100	93,9	100	99,5	96,4	98,3
	Urbana	Público	91,2	86,1	86,6	95,5	90,4	69,2	78	84,2	89,3	89,4	78,7	84,1

ANUÁRIO ESTATÍSTICO DO ESTADO DA PARAÍBA - 2011

II - Características Demográficas e Sociais

2.2 - Qualidade de Vida

2.2.3 - Educação

2.2.3.3.1 - Indicadores de Educação

Tabela 01 - Taxa de aprovação por localização e a dependência administrativa, nos níveis de ensino fundamental de 8 e 9 anos e médio, divididos por série, segundo os municipios- Paraíba - 2010

Município	Localização	Rede	Taxa de Aprovação - De 8 e 9 anos											
			Aprovação no 1º Ano	Aprovação na										
				1ª série/2º Ano	2ª série/3º Ano	3ª série/4º Ano	4ª série/5º Ano	5ª série/6º Ano	6ª série/7º Ano	7ª série/8º Ano	8ª série/9º Ano	1ª a 4ª Série/1º a 5º Ano	5ª a 8ª Série/ 6º ao 9º Ano	Total Aprovação
Santana de Mangueira	Rural	Municipal	96,5	62,2	71,6	83,3	82,1	75,8	84,4	66,7	80,8	78,9	78	78,7
	Rural	Público	96,5	62,2	71,6	83,3	82,1	75,8	84,4	66,7	80,8	78,9	78	78,7
	Urbana	Estadual	100	60	48,5	76,5	71,4	37,9	73,9	--	57,1	64,6	54,5	60,6
	Urbana	Municipal	95,2	51,8	83,8	86,5	100	87,2	95,8	93,2	97,2	77,5	93,4	85,3
	Urbana	Público	96,6	53,9	67,1	83,3	86	66,2	88,7	93,2	86	72,8	82,4	77,2
Santana dos Garrotes	Rural	Estadual	100	100	88,9	100	100	--	--	--	--	95,7	--	95,7
	Rural	Municipal	86	85,1	66,7	65,2	83,3	67,9	79	83,7	73,9	75,8	76,1	75,9
	Rural	Público	87	86,1	69	66,7	84,1	67,9	79	83,7	73,9	77,2	76,1	76,8
	Urbana	Estadual	50	47,8	77,8	77,8	83,3	66,3	83,3	58,5	58,9	70,8	68	68,7
	Urbana	Municipal	75,9	69	61,1	90,9	85	95,2	53,3	68,8	100	76,3	78	76,8
	Urbana	Particular	--	100	100	100	100	100	--	--	--	100	100	100
	Urbana	Público	72,7	59,6	71,1	85	84,1	72	78,8	60,5	63,5	73,8	69,7	71,3
Santarém	Rural	Municipal	88,2	94,1	78,6	96,9	100	--	--	--	--	91,9	--	91,9
	Rural	Público	88,2	94,1	78,6	96,9	100	--	--	--	--	91,9	--	91,9
	Urbana	Municipal	70	66,7	80,6	87	78,1	67,3	65,6	89,2	100	76,8	77,2	77
	Urbana	Público	70	66,7	80,6	87	78,1	67,3	65,6	89,2	100	76,8	77,2	77
Santa Rita	Rural	Estadual	75	57,1	73,1	91,2	94,4	88,2	78,6	69,7	63,2	82,8	74,8	78,4
	Rural	Municipal	89	54	70,5	73,3	81	55,8	65,3	66,2	79,2	70,3	62,8	68
	Rural	Público	88,5	54,1	70,6	74,6	82	58,1	66,9	66,7	74,6	70,9	64,2	68,7
	Urbana	Estadual	84,7	67,3	75,7	82	85,6	54,1	73,9	74,5	73,7	79,2	68,8	73,2
	Urbana	Municipal	90,4	59,5	73	77,2	79,1	49,2	65	79,4	82,4	73	63,8	68,9
	Urbana	Particular	91,4	96,9	98,3	98,6	98	98,1	97	97,9	99,1	96,4	97,9	97
	Urbana	Público	88,2	61,4	73,8	78,8	81,5	50,8	68,6	76,8	77,5	75	66	70,5
Santa Teresinha	Rural	Municipal	93,9	75	88,1	94,9	100	--	--	--	--	90,4	--	90,4
	Rural	Público	93,9	75	88,1	94,9	100	--	--	--	--	90,4	--	90,4
	Urbana	Estadual	100	84,6	100	81,8	83,3	90	61,5	76	100	87,7	78,8	82,5
	Urbana	Municipal	100	96,7	87,5	92,9	91,2	79,8	87,1	90,6	88,2	92,7	86,2	88,5
	Urbana	Particular	100	93,8	90,9	87,5	100	--	--	--	--	94,6	--	94,6
	Urbana	Público	100	93	90,9	90,6	89,5	80,8	81,9	87,3	91,4	91,5	84,7	87,2
Santo André	Urbana	Estadual	--	--	--	--	--	50	18,8	66,7	78,6	--	53,4	53,4
	Urbana	Municipal	90,5	90,7	96,4	98	98,1	78,7	76,3	64,4	100	95,6	78,2	88
	Urbana	Público	90,5	90,7	96,4	98	98,1	74,6	59,3	65,1	93,2	95,6	72	83,6
São Bento	Rural	Municipal	97,9	41,7	67,5	68,9	75,9	--	--	--	--	63,7	--	63,7
	Rural	Público	97,9	41,7	67,5	68,9	75,9	--	--	--	--	63,7	--	63,7
	Urbana	Estadual	95,7	77,8	74,7	78,5	73,2	66,7	78	79,2	81,2	78,3	74,7	76,3
	Urbana	Municipal	95,2	50,6	61,3	69,6	62	39,5	56,3	58,4	77,6	64,6	53,9	59,5
	Urbana	Particular	95	93,2	95,3	100	100	88,7	98,1	97,1	100	96,6	95,9	96,3
	Urbana	Público	95,3	55,3	63,5	71,2	64,3	45,3	60,5	63,6	78,5	67,1	58,5	62,9
São Bentinho	Rural	Municipal	37,5	100	100	100	100	--	--	--	--	88,4	--	88,4
	Rural	Público	37,5	100	100	100	100	--	--	--	--	88,4	--	88,4
	Urbana	Estadual	--	75	90,9	78,6	87,5	70,6	75	90	--	85	80	82,9
	Urbana	Municipal	96,2	85,5	92,5	84,1	91,9	57,7	82,4	84,1	92,9	90	76,4	83,8
	Urbana	Público	96,2	84,3	92	82,8	90,6	60,2	81,4	85,9	92,9	89	77,1	83,6
São Domingos	Rural	Municipal	79,3	53,3	54,2	62,1	85,7	--	--	--	--	69,7	--	69,7
	Rural	Público	79,3	53,3	54,2	62,1	85,7	--	--	--	--	69,7	--	69,7
	Urbana	Municipal	64,4	69,7	60,7	79,5	73,8	55,7	63,9	57,5	76,7	70,1	62,1	66
	Urbana	Público	64,4	69,7	60,7	79,5	73,8	55,7	63,9	57,5	76,7	70,1	62,1	66
São Domingos do Cariri	Rural	Municipal	76,9	78,6	76,9	86,2	90,5	--	--	--	--	81,5	--	81,5
	Rural	Público	76,9	78,6	76,9	86,2	90,5	--	--	--	--	81,5	--	81,5
	Urbana	Estadual	100	100	87,5	88,9	100	60	82,4	70,6	87,5	94,3	74,3	81
	Urbana	Municipal	100	82,4	81,8	90	86,7	63,6	96,3	90,3	81	87,7	80,5	83,2
	Urbana	Público	100	87,5	84,2	89,7	90,9	62,5	90,9	83,3	83,8	89,8	78,2	82,4
São Francisco	Rural	Estadual	100	100	75	100	--	--	--	--	--	94,4	--	94,4
	Rural	Municipal	100	100	85,7	83,3	90	--	--	--	--	91,3	--	91,3
	Rural	Público	100	100	83,3	87,5	90	--	--	--	--	92,2	--	92,2
	Urbana	Estadual	--	--	--	--	--	50	71,4	81,8	100	--	71,2	71,2
	Urbana	Municipal	92,7	87	75,5	88,4	85,7	87,1	81,6	83,3	94,5	85,3	86,9	86,2
	Urbana	Público	92,7	87	75,5	88,4	85,7	79,5	79,4	83,1	95,3	85,3	83,9	84,5

ANUÁRIO ESTATÍSTICO DO ESTADO DA PARAÍBA - 2011

II - Características Demográficas e Sociais

2.2 - Qualidade de Vida

2.2.3 - Educação

2.2.3.3.1 - Indicadores de Educação

Tabela 01 - Taxa de aprovação por localização e a dependência administrativa, nos níveis de ensino fundamental de 8 e 9 anos e médio, divididos por série, segundo os municipios- Paraíba - 2010

Município	Localização	Rede	Aprovação no 1º Ano	Taxa de Aprovação - De 8 e 9 anos										
				Aprovação na										
				1ª série/2º Ano	2ª série/3º Ano	3ª série/4º Ano	4ª série/5º Ano	5ª série/6º Ano	6ª série/7º Ano	7ª série/8º Ano	8ª série/9º Ano	1ª a 4ª Série/1º a 5º Ano	5ª a 8ª Série/ 6º ao 9º Ano	Total Aprovação
São João do Cariri	Rural	Municipal	90	63,6	95,8	88,9	80	--	--	--	--	82,3	--	82,3
	Rural	Público	90	63,6	95,8	88,9	80	--	--	--	--	82,3	--	82,3
	Urbana	Estadual	77,8	85,3	80,6	86,5	78,1	61,4	69,8	86,6	82,1	82,2	72,7	75,7
	Urbana	Municipal	83,3	86,2	87,9	87,1	83,9	--	--	--	--	85,6	--	85,6
	Urbana	Público	81,5	85,7	84,4	86,8	81	61,4	69,8	86,6	82,1	84	72,7	78,2
São João do Rio do Peixe	Rural	Estadual	87,9	75,8	75,4	82,1	79,3	61,6	70,8	73,4	82	79,7	70,2	76,5
	Rural	Municipal	81,3	66,7	73,6	75	96,4	78,9	76,5	83,3	41,2	77,4	72,2	76,4
	Rural	Público	84,9	71,7	74,7	79,4	84,3	66,4	71,9	75,6	71,6	78,8	70,7	76,4
	Urbana	Estadual	72,7	63,6	68,5	63,6	85,3	48,7	69,6	66,7	80,8	70,5	65,1	67,1
	Urbana	Municipal	52,9	52,7	53,1	78,9	72	57,5	76,8	78,8	90,2	58,8	73,1	68,6
	Urbana	Particular	100	100	100	100	100	100	100	96,7	92,9	100	97,9	99,4
	Urbana	Público	60,7	58,7	63,8	67,1	81,7	52,5	72,9	72,3	84	66,3	68,5	67,7
São João do Tigre	Rural	Estadual	--	100	100	100	100	--	--	--	--	100	--	100
	Rural	Municipal	97,7	50,7	59,7	80,8	90,2	57,1	63,2	78	92,5	72,8	68,7	70,9
	Rural	Público	97,7	51,4	60,8	86,7	90,9	57,1	63,2	78	92,5	75,3	68,7	72,5
	Urbana	Estadual	--	--	--	--	--	50	61,9	72,7	84	--	67,5	67,5
	Urbana	Municipal	100	68,9	79,5	84,8	84,4	65,7	--	--	--	82,6	65,7	80,2
	Urbana	Público	100	68,9	79,5	84,8	84,4	60	61,9	72,7	84	82,6	67,1	76,1
São José da Lagoa Tapada	Rural	Municipal	97,4	42,9	71,8	63,2	85,7	--	--	--	--	64,2	--	64,2
	Rural	Público	97,4	42,9	71,8	63,2	85,7	--	--	--	--	64,2	--	64,2
	Urbana	Estadual	100	76,3	90,5	93,3	89,7	63,9	87,8	68,9	82,3	88,1	76,4	80,4
	Urbana	Municipal	96,7	54,8	72	65,3	70	54,8	75,4	88,6	88,5	69,4	71,1	70
	Urbana	Público	97,5	60,6	77,5	70	77,1	58,4	82	77,1	84,1	74,4	73,9	74,2
São José de Caiana	Rural	Municipal	78,6	65,5	75,2	84	78,8	--	--	--	--	75	--	75
	Rural	Público	78,6	65,5	75,2	84	78,8	--	--	--	--	75	--	75
	Urbana	Estadual	96	75,9	100	100	89,3	45	57,5	62,3	66	92,7	56,4	71,4
	Urbana	Municipal	86,7	67,4	69,8	78,8	72,6	77,1	72,9	95,7	82,4	74,3	78,9	76,2
	Urbana	Público	90,9	70,8	85,2	87,8	79,8	61,3	63	71,4	70,3	82,5	65	73,6
São José de Espinharas	Rural	Municipal	89,7	77,4	81,8	89,7	90,9	64,1	90,9	100	88,5	85,4	80,6	84,1
	Rural	Público	89,7	77,4	81,8	89,7	90,9	64,1	90,9	100	88,5	85,4	80,6	84,1
	Urbana	Estadual	97,4	100	91,7	82,4	95	--	78,9	50	69,8	94	68,6	82,3
	Urbana	Municipal	100	67,9	95,5	88,9	47,6	55,2	65,9	76,5	56,5	76,5	62,8	68,1
	Urbana	Particular	100	100	--	100	--	--	--	--	--	100	--	100
	Urbana	Público	97,9	78	94,1	85,7	70,7	55,2	70	68,8	65,8	85,4	64,9	74,1
São José dos Ramos	Rural	Municipal	93,5	89,3	88,3	89	93,1	100	100	100	100	90,3	100	92,2
	Rural	Público	93,5	89,3	88,3	89	93,1	100	100	100	100	90,3	100	92,2
	Urbana	Estadual	88,9	69,4	75	74,2	88,9	50	54,5	57,1	90,5	77,2	59,8	69,2
	Urbana	Municipal	87	82,9	75	75	78,6	66,7	72,7	75,7	73,6	79,3	70,8	74,1
	Urbana	Público	87,8	76,6	75	74,6	82,6	61,4	68,2	70,6	78,4	78,4	67,7	72,4
São José de Piranhas	Rural	Estadual	78	72,3	87,2	77,3	85,7	--	--	--	--	79,4	--	79,4
	Rural	Municipal	72,7	60,4	69,7	81,8	82,8	47,7	59,8	73,9	88,1	72,9	66,1	70,9
	Rural	Público	74	63	72,7	80,7	83,2	47,7	59,8	73,9	88,1	74,2	66,1	72,2
	Urbana	Estadual	72,3	66,4	76	78	85,5	54,3	59,6	76,1	78,1	76,3	65,7	70,5
	Urbana	Municipal	76,8	79,7	56,7	73,5	78,8	72,3	83,9	93,3	--	74,8	78,4	75,9
	Urbana	Particular	90,2	98	100	100	97,5	96	100	100	100	96,9	98,8	97,4
	Urbana	Público	74,5	71,1	73,1	77,3	84,1	58,3	62,8	77,6	78,1	75,9	67,3	71,6
São José de Princesa	Rural	Municipal	100	79,2	86,7	88,3	95,8	72,2	81,3	100	92,3	91,6	83,3	90,5
	Rural	Público	100	79,2	86,7	88,3	95,8	72,2	81,3	100	92,3	91,6	83,3	90,5
	Urbana	Estadual	--	75	66,7	28,6	100	--	82,8	96,7	100	75	88,4	86,1
	Urbana	Público	--	75	66,7	28,6	100	--	82,8	96,7	100	75	88,4	86,1
São José do Bonfim	Rural	Municipal	100	79,4	83,8	89,7	81,1	--	--	--	--	86,1	--	86,1
	Rural	Público	100	79,4	83,8	89,7	81,1	--	--	--	--	86,1	--	86,1
	Urbana	Municipal	100	97,2	96,2	94,7	84	58,1	66,7	86	89,4	95	73,5	82,2
	Urbana	Público	100	97,2	96,2	94,7	84	58,1	66,7	86	89,4	95	73,5	82,2

ANUÁRIO ESTATÍSTICO DO ESTADO DA PARAÍBA - 2011 IDEME

II - Características Demográficas e Sociais

2.2 - Qualidade de Vida

2.2.3 - Educação

2.2.3.3.1 - Indicadores de Educação

Tabela 01 - Taxa de aprovação por localização e a dependência administrativa, nos níveis de ensino fundamental de 8 e 9 anos e médio, divididos por série, segundo os municipios- Paraíba - 2010

Município	Localização	Rede	Aprovação no 1º Ano	Taxa de Aprovação - De 8 e 9 anos										
				Aprovação na										
				1ª série/2º Ano	2ª série/3º Ano	3ª série/4º Ano	4ª série/5º Ano	5ª série/6º Ano	6ª série/7º Ano	7ª série/8º Ano	8ª série/9º Ano	1ª a 4ª Série/1º a 5º Ano	5ª a 8ª Série/ 6º ao 9º Ano	Total Aprovação
São José do Brejo Do Cruz	Rural	Municipal	100	85,7	100	100	81,3	--	--	--	--	92,2	--	92,2
	Rural	Público	100	85,7	100	100	81,3	--	--	--	--	92,2	--	92,2
	Urbana	Estadual	100	100	100	71,4	100	--	--	--	--	95	--	95
	Urbana	Municipal	81,8	58,8	80	66,7	80	38,6	60,9	76,3	77,8	74,5	60,5	65,6
	Urbana	Público	87,1	70,8	87,1	68	83,9	38,6	60,9	76,3	77,8	80,3	60,5	69,3
São José do Sabugi	Rural	Municipal	100	80	90,9	88,2	100	--	--	--	--	90,7	--	90,7
	Rural	Público	100	80	90,9	88,2	100	--	--	--	--	90,7	--	90,7
	Urbana	Estadual	93,3	87,5	--	--	94,1	55	95,2	95,7	82,6	91,7	82,8	85,9
	Urbana	Municipal	100	73,8	85,4	85,2	85	71,4	73,3	95,6	95,6	85,2	81,8	83,5
	Urbana	Público	97,9	77,6	85,4	85,2	87,7	67,8	79	95,6	91,2	86,4	82,1	84,1
São José dos Cordeiros	Rural	Municipal	85,7	70	91,2	80	84,2	--	--	--	--	82,1	--	82,1
	Rural	Público	85,7	70	91,2	80	84,2	--	--	--	--	82,1	--	82,1
	Urbana	Estadual	100	96,4	77,5	77,1	77,4	67,4	43,1	61,3	54,1	83,3	57,5	68,2
	Urbana	Municipal	100	58,8	66,7	60	84,6	--	--	--	--	74,6	--	74,6
	Urbana	Público	100	82,2	75	73,3	79,5	67,4	43,1	61,3	54,1	80,6	57,5	69,2
São Mamede	Rural	Municipal	100	50	80	75	78,6	--	--	--	--	75,8	--	75,8
	Rural	Público	100	50	80	75	78,6	--	--	--	--	75,8	--	75,8
	Urbana	Estadual	100	95,5	95,2	100	100	69,2	63,2	78,9	69,2	98,1	70	80,4
	Urbana	Municipal	100	73,6	86,5	92,6	95,6	62,5	83,1	86,7	85,9	88,3	77,8	84,2
	Urbana	Público	100	76,8	88	94,3	96,6	65,1	75,7	84,3	79,6	90	75	83,2
São Miguel de Taipu	Rural	Estadual	90,9	20	75	60	100	53,3	77,8	87,5	20	63,4	62,2	62,8
	Rural	Municipal	98,6	68,8	87,1	86,1	81,8	82	87,2	89,7	85,7	84,4	85,6	84,7
	Rural	Público	97,6	63,2	86,1	83,9	82,2	75,4	85,4	89,2	68,4	82,6	80,5	82,1
	Urbana	Estadual	--	85	68	73,7	82,6	75,6	38,9	53,6	61,9	77	55,6	63,6
	Urbana	Municipal	97,6	50	75,4	69,4	82,8	54,4	75,4	80	100	72,1	70,3	71,3
	Urbana	Público	97,6	57	73,4	70,6	82,7	61,1	58,8	71,1	80	73,2	64,6	69
São Seb de Lagoa de Roça	Rural	Municipal	98,2	71,9	78,3	75,5	81,3	--	--	--	--	80,9	--	80,9
	Rural	Público	98,2	71,9	78,3	75,5	81,3	--	--	--	--	80,9	--	80,9
	Urbana	Estadual	72,7	94,1	83,3	87	89,3	48,1	36,8	61	80,4	86,8	55,1	63,7
	Urbana	Municipal	96,9	70,7	85,9	73,9	78,8	73,1	75,6	91	91,8	81,9	80,1	80,6
	Urbana	Público	93,3	76	85,5	78,3	81,9	68,2	65,1	81,9	87,2	83	73,2	76,2
São Seb do Umbuzeiro	Rural	Municipal	100	68,8	66,7	75	100	--	--	--	--	77,1	--	77,1
	Rural	Público	100	68,8	66,7	75	100	--	--	--	--	77,1	--	77,1
	Urbana	Estadual	90	66,7	100	62,5	92,3	81	45,8	87,5	84,8	77,1	77,9	77,6
	Urbana	Municipal	100	63,8	66,7	73,5	66,7	67,7	71,8	73,7	--	72,6	69,9	71,6
	Urbana	Público	97,8	64,5	71,7	69	71,9	70,9	61,9	83,1	84,8	73,8	74	73,9
Sapé	Rural	Estadual	83,3	66,7	69,8	67,2	78	55	61	82,1	90,6	71,8	66,6	68,9
	Rural	Municipal	95,7	73,2	78,8	77,5	77,2	54,5	100	--	--	79,2	77,8	79,1
	Rural	Particular	100	100	100	100	100	--	--	--	--	100	--	100
	Rural	Público	93,7	72,2	77,2	75,4	77,4	55	70	82,1	90,6	77,8	67,9	75,7
	Urbana	Estadual	97,3	83,1	80,3	76	84,4	55,5	74,5	78,4	77,3	82,1	69,4	73
	Urbana	Municipal	95,5	72,4	77,6	80,5	81,6	47,3	74,5	80,8	83,9	80,2	62,3	75,5
	Urbana	Particular	95,8	97,1	97,4	95,6	92,6	79,2	87,8	88,4	71,4	96	81,4	92,3
	Urbana	Público	95,9	74,6	78,5	78,9	82,7	52,7	74,5	78,9	78,4	80,7	67,6	74,2
São Vicente do Seridó	Rural	Estadual	87,5	100	60	100	100	--	--	--	--	83,9	--	83,9
	Rural	Municipal	100	74,1	84,8	91,4	91,9	--	--	--	100	87	100	87,3
	Rural	Público	98,8	75,4	82,4	92	92	--	--	--	100	86,8	100	87,1
	Urbana	Estadual	100	76,3	83	93,8	84	72	52,9	78,4	90,2	86,2	71,8	78,4
	Urbana	Municipal	99	88,3	71,4	84,8	91,8	50,5	65,5	83,3	65,9	89,3	64	72,9
	Urbana	Público	99,1	85,1	79,4	90,6	86,7	60,4	62,1	81,3	75,8	87,8	67	75,2
Serra Branca	Rural	Municipal	79,3	80	91,2	86,2	100	--	--	--	--	86,3	--	86,3
	Rural	Público	79,3	80	91,2	86,2	100	--	--	--	--	86,3	--	86,3
	Urbana	Estadual	90	86,2	94,8	90,9	97,7	79,3	84,6	73,6	78,7	92	79,2	83,2
	Urbana	Municipal	82,4	90,8	93,3	90	83,8	69,6	65,7	66,7	90,6	88	71,6	80
	Urbana	Particular	61,3	100	100	100	100	--	--	--	--	89,4	--	89,4
	Urbana	Público	83,8	89,1	93,9	90,2	87,8	74,9	74,3	70	84,4	89,2	75,4	81,3
Serra da Raiz	Rural	Municipal	100	85,7	87,5	93,3	100	--	--	--	--	93,3	--	93,3
	Rural	Público	100	85,7	87,5	93,3	100	--	--	--	--	93,3	--	93,3
	Urbana	Estadual	92,9	44,4	82,6	95,5	100	61,9	89,5	72,2	78,3	82	75,3	78,8
	Urbana	Municipal	100	81	88,9	90,9	94,7	95,3	100	94,3	100	89,4	97,1	94,6
	Urbana	Público	95	64,1	84,4	93,9	96,8	84,4	96,8	86,8	86,5	85,2	88,9	87,4

ANUÁRIO ESTATÍSTICO DO ESTADO DA PARAÍBA - 2011

II - Características Demográficas e Sociais

2.2 - Qualidade de Vida

2.2.3 - Educação

2.2.3.3.1 - Indicadores de Educação

Tabela 01 - Taxa de aprovação por localização e a dependência administrativa, nos níveis de ensino fundamental de 8 e 9 anos e médio, divididos por série, segundo os municipios- Paraíba - 2010 — **21 de 22**

Município	Localização	Rede	Aprovação no 1º Ano	Taxa de Aprovação - De 8 e 9 anos										
				Aprovação na										
				1ª série/2º Ano	2ª série/3º Ano	3ª série/4º Ano	4ª série/5º Ano	5ª série/6º Ano	6ª série/7º Ano	7ª série/8º Ano	8ª série/9º Ano	1ª a 4ª Série/1º a 5º Ano	5ª a 8ª Série/ 6º ao 9º Ano	Total Aprovação
Serra Grande	Rural	Municipal	88,9	57,9	86,4	93,1	94,1	--	--	--	--	85,1	--	85,1
	Rural	Público	88,9	57,9	86,4	93,1	94,1	--	--	--	--	85,1	--	85,1
	Urbana	Estadual	100	83,3	100	93,5	100	100	95,7	100	100	93,6	98,5	95,7
	Urbana	Municipal	93,8	93,3	100	81,8	100	56,7	86,7	88,5	96,8	93,4	79,3	83,9
	Urbana	Público	97,4	87,2	100	88,7	100	66,7	89,7	90,5	97,9	93,5	84,4	88,2
Serra Redonda	Rural	Municipal	100	59,5	73,5	79,3	82,1	58,8	53,3	75	56	75,9	58,5	73,6
	Rural	Público	100	59,5	73,5	79,3	82,1	58,8	53,3	75	56	75,9	58,5	73,6
	Urbana	Estadual	100	75	93,3	61,1	70,6	44,9	54,8	65,4	49,5	76,8	52,3	56,5
	Urbana	Municipal	100	67,1	52,5	80,5	84,8	54,1	75,4	77,5	90,5	75,3	68,6	72,6
	Urbana	Público	100	68,3	60,8	77	81,9	49,4	63	70,7	56,7	75,6	58,5	65,6
Serraria	Rural	Municipal	85,5	57,3	77,8	62,1	81,8	61,1	88,9	66,7	90,3	72,3	75,4	73,2
	Rural	Público	85,5	57,3	77,8	62,1	81,8	61,1	88,9	66,7	90,3	72,3	75,4	73,2
	Urbana	Estadual	100	64,4	51,2	76,2	92,1	60	54,7	65,1	81,2	73,2	63	65,8
	Urbana	Municipal	93,9	58,9	44,6	68,2	55,3	--	--	--	--	61,5	--	61,5
	Urbana	Público	96,2	61	47,4	70,8	73,7	60	54,7	65,1	81,2	66,2	63	64,5
Sertãozinho	Rural	Municipal	93,8	91,9	86,7	96,7	92,3	--	--	--	--	92,8	--	92,8
	Rural	Público	93,8	91,9	86,7	96,7	92,3	--	--	--	--	92,8	--	92,8
	Urbana	Estadual	80	77,3	88,9	66,7	81,3	55,2	68,8	90	85,2	78,4	73,1	75,7
	Urbana	Municipal	95,1	90,9	93,8	94,1	86,5	65	74	72,1	94,9	91,7	74,4	80,4
	Urbana	Público	89,4	84,1	92	83,6	85,3	62,9	72,7	75,5	91,9	86,9	74,1	79
Sobrado	Rural	Municipal	100	79,3	88,3	92,6	86,8	--	100	--	--	88,3	100	88,4
	Rural	Público	100	79,3	88,3	92,6	86,8	--	100	--	--	88,3	100	88,4
	Urbana	Estadual	--	--	--	--	--	48,6	63	70	53,8	--	56,5	56,5
	Urbana	Municipal	100	71,4	75	50	66,7	46,6	56,4	77,1	86,1	68,6	62,5	63,9
	Urbana	Público	100	71,4	75	50	66,7	46,9	57,4	76,4	82,5	68,6	61,7	63,1
Solânea	Rural	Municipal	83,6	72,1	69,9	71	84,1	--	--	--	--	75,7	--	75,7
	Rural	Público	83,6	72,1	69,9	71	84,1	--	--	--	--	75,7	--	75,7
	Urbana	Estadual	100	93,2	83,6	82,9	85,2	60,4	67,1	77,4	87,1	86,7	70,8	73,7
	Urbana	Municipal	81	72,3	72,1	73,7	84,6	51,9	75	73,3	89,8	76,6	67,8	73,6
	Urbana	Particular	87,5	100	100	97,8	98,2	--	--	--	--	97,3	--	97,3
	Urbana	Público	82,5	75,2	74	75,8	84,7	56,9	70,1	76,1	87,9	78,4	69,7	73,7
Soledade	Rural	Estadual	60	37,5	66,7	100	100	--	--	--	--	66,7	--	66,7
	Rural	Municipal	96,8	80	86,7	63,9	86,4	--	--	--	--	82,5	--	82,5
	Rural	Público	91,7	74,6	85,4	68,3	87,2	--	--	--	--	80,9	--	80,9
	Urbana	Estadual	86,3	68,8	76,9	89,2	84,6	46,2	57,5	68,8	81,8	81,2	60,2	70,9
	Urbana	Municipal	98,9	58,6	74,1	63,8	73,7	44,8	53,1	62,8	73,1	71,2	54,2	61,3
	Urbana	Particular	94,4	100	96,4	100	100	--	--	--	--	97,7	--	97,7
	Urbana	Público	94,3	61,3	75,4	74,4	78,6	45,2	54,4	64,5	76,5	75,1	56	64,6
Sossêgo	Rural	Municipal	100	66,7	65,4	67,9	69,2	--	--	--	--	76,2	--	76,2
	Rural	Público	100	66,7	65,4	67,9	69,2	--	--	--	--	76,2	--	76,2
	Urbana	Estadual	100	100	87,5	93,3	88,9	32,4	52,5	80,6	67,5	93,7	57,4	71,6
	Urbana	Municipal	100	81	94,4	83,3	78,7	67,4	71,2	93,8	100	87	75,9	80,8
	Urbana	Público	100	91,8	90	86,7	80,4	57,1	63,6	85,1	81,7	89,6	67,9	77
Sousa	Rural	Estadual	85,3	83,5	85,7	77,9	79,1	53,6	73,3	80,6	87,5	82,1	69,4	76,6
	Rural	Municipal	74,2	77,6	75,9	89,5	88,3	72,1	83,8	86,7	96,7	80,3	81,8	80,6
	Rural	Público	77,5	80,2	79,6	84,8	83,7	60,1	76,4	82,5	91	81	73,5	78,7
	Urbana	Estadual	83,9	64,1	84,7	85,8	84,3	54,4	65,7	71,3	71,5	81	64,1	71,6
	Urbana	Municipal	69,3	73,3	76,6	79,6	76	58,7	71,1	73,2	84,4	73,7	68,3	72,1
	Urbana	Particular	90	88,5	96,1	91,7	93	98,5	97,2	96,7	93,1	91,7	96,6	93,6
	Urbana	Público	73,5	68,5	81,6	83,9	81,9	55,5	66,8	71,7	73,5	77,8	65	71,8
Sumé	Rural	Estadual	50	37,5	77,8	100	100	--	--	--	--	70	--	70
	Rural	Municipal	100	64,7	77,6	88,4	88,9	--	--	--	--	82,5	--	82,5
	Rural	Público	94,9	61	77,6	89,4	90	--	--	--	--	81	--	81
	Urbana	Estadual	91,7	84,9	81,3	81,3	83,5	50,2	57,7	67,1	66,3	83,1	58,6	66,1
	Urbana	Municipal	100	67,9	77,3	84,1	86,2	84,8	86,4	91,8	97,6	81,9	88,5	83,9
	Urbana	Particular	94,6	82,5	97,5	100	90,9	100	84,6	94,4	94,7	93	94,2	93,3
	Urbana	Público	98,6	72	78,9	82,8	85	60,5	63,5	73,5	72,5	82,3	65,9	73,7
(Tacima) Campo de Santana	Rural	Municipal	87,2	79,3	85,3	86,7	83,9	43,8	53,1	70,9	71,4	84,4	57,3	72,7
	Rural	Público	87,2	79,3	85,3	86,7	83,9	43,8	53,1	70,9	71,4	84,4	57,3	72,7
	Urbana	Estadual	100	75	85,7	91,5	87,9	74,2	94,7	96,4	90,9	88,2	89,1	88,6
	Urbana	Municipal	85,7	86	92,5	100	73,9	70,8	69,8	77,6	87,2	88,2	74,6	80,2
	Urbana	Público	88,5	83,1	89	95,1	84	71,7	77,4	83,7	88,4	88,2	78,8	83,4

ANUÁRIO ESTATÍSTICO DO ESTADO DA PARAÍBA - 2011

II - Características Demográficas e Sociais

2.2 - Qualidade de Vida

2.2.3 - Educação

2.2.3.3.1 - Indicadores de Educação

Tabela 01 - Taxa de aprovação por localização e a dependência administrativa, nos níveis de ensino fundamental de 8 e 9 anos e médio, divididos por série, segundo os municipios- Paraíba - 2010

Município	Localização	Rede	Aprovação no 1º Ano	Taxa de Aprovação - De 8 e 9 anos										
				Aprovação na										
				1ª série/2º Ano	2ª série/3º Ano	3ª série/4º Ano	4ª série/5º Ano	5ª série/6º Ano	6ª série/7º Ano	7ª série/8º Ano	8ª série/9º Ano	1ª a 4ª Série/1º a 5º	5ª a 8ª Série/ 6º ao 9º Ano	Total Aprovação
Taperoá	Rural	Estadual	100	20	66,7	100	75	--	--	--	--	63,2	--	63,2
	Rural	Municipal	88,4	68,9	76,3	75,2	89,7	100	--	--	--	79,5	100	79,5
	Rural	Público	88,6	66,7	75,8	75,7	89	100	--	--	--	78,9	100	78,9
	Urbana	Estadual	80,3	72,2	84	81	77,3	52,6	60	54,4	70,6	78,5	58,1	67,8
	Urbana	Municipal	93,9	80,2	81	83,9	78,3	50,3	50,9	51,9	62,3	84,3	52,6	67,8
	Urbana	Particular	--	100	100	100	92,3	--	100	100	--	97,8	100	98,4
	Urbana	Público	88,2	75,1	83	82,1	77,7	51,6	56,3	53,6	67,5	80,8	55,9	67,8
Tavares	Rural	Estadual	100	80	87,5	--	--	70	66,7	81,8	70,4	87,5	71,7	77,2
	Rural	Municipal	94,8	80,3	88,9	77,3	87,4	65,7	75	86,8	96,3	85	80,3	82,9
	Rural	Público	95,2	80,3	88,8	77,3	87,4	66	74,3	86,5	91	85,1	79,4	82,4
	Urbana	Estadual	100	47,6	86,4	78	83,9	53,3	78,8	95,7	92,5	74,2	72,2	73,3
	Urbana	Municipal	77,4	72,2	85	77,6	91,6	69,2	62,5	63,2	88,9	80,1	69,9	76,1
	Urbana	Público	84,8	62,5	85,5	77,7	89,7	62,8	69,4	72,5	90,4	78,1	70,8	75,1
Teixeira	Rural	Estadual	75	93,3	100	82,6	66,7	--	--	--	--	81,6	--	81,6
	Rural	Municipal	70,4	60,5	75,3	84	80,6	--	--	--	--	73,9	--	73,9
	Rural	Público	71,1	65,6	78,9	83,7	76,7	--	--	--	--	75,4	--	75,4
	Urbana	Estadual	87,5	88,9	67,9	86,8	95,5	62,7	92,3	85,9	91,3	86,3	81,9	83,4
	Urbana	Municipal	78,1	76,9	75,6	84,2	90,5	78	72,7	73,3	85,8	80,7	76,9	78,8
	Urbana	Particular	100	100	98,2	100	100	100	94,4	100	91,7	99,7	97,6	99,2
	Urbana	Público	79,2	78,7	74,7	84,8	91,7	73,8	77,4	76,7	87,6	81,6	78,3	79,8
Tenório	Rural	Municipal	100	70,4	56	64,3	75	--	--	--	--	75,2	--	75,2
	Rural	Público	100	70,4	56	64,3	75	--	--	--	--	75,2	--	75,2
	Urbana	Municipal	100	62,3	64,6	64	65,9	31,6	57,5	59,3	74,4	69,7	50	58,7
	Urbana	Público	100	62,3	64,6	64	65,9	31,6	57,5	59,3	74,4	69,7	50	58,7
Triunfo	Rural	Estadual	94,4	70,4	60,9	59,3	95	75	55,6	81,8	42,9	73,9	65,7	72
	Rural	Municipal	92,3	51,6	64,6	79,5	89,3	--	--	--	--	74,8	--	74,8
	Rural	Público	92,9	57,3	63,6	74,5	90,8	75	55,6	81,8	42,9	74,6	65,7	73,9
	Urbana	Estadual	83,3	85,7	100	66,7	65,9	49,3	77	87,9	84,6	74,4	72,1	72,9
	Urbana	Municipal	98	75	81,1	76	88,2	53,8	67	70,1	87,3	83	66,3	73,5
	Urbana	Público	96,4	77,3	84,3	71,7	79,8	52,3	70,9	76,8	86,5	80,6	68,3	73,3
Uiraúna	Rural	Estadual	0	62,5	55,6	66,7	57,1	50	--	--	88,2	58,1	76	66,1
	Rural	Municipal	80	96,3	90,9	86,5	85,7	77,8	73,3	75	90	88,7	77,1	86
	Rural	Público	77,8	91,9	85,9	84,5	81	69,2	73,3	75	88,9	85,1	76,8	82,9
	Urbana	Estadual	74,1	79,3	89,3	96,6	86,7	77,2	90,9	94,6	93,7	86,6	88,5	87,9
	Urbana	Municipal	67,5	77,5	72,4	77,6	85,4	42,4	70	69,6	85,2	75,4	58,1	68,6
	Urbana	Particular	96,2	93,5	92,3	100	78,6	95	100	95,7	100	92,4	97,3	93,7
	Urbana	Público	68,8	78,3	79,5	88	86	63,1	86	87,8	92,4	80,1	79,8	79,9
Umbuzeiro	Rural	Estadual	75	85,7	28,6	77,8	47,4	66,7	71,4	100	100	60	80	64,6
	Rural	Municipal	91,9	70,6	75,2	90,8	79,5	50,9	58,8	61,9	73,9	81,3	59,1	75,7
	Rural	Público	90,2	71,7	72,5	89,8	75,2	51,7	60,3	64,4	76	79,4	60,8	74,7
	Urbana	Estadual	--	60	94,1	82,6	85,7	75,7	90,5	86,7	100	81,6	85,7	83,8
	Urbana	Municipal	93,6	70,7	75	80,6	88,5	65,9	80,2	96,3	80	82,4	78,9	80,4
	Urbana	Particular	100	100	100	100	100	--	--	--	--	100	--	100
	Urbana	Público	93,6	67,9	79,5	81,1	87,9	68,1	81,8	94,7	83,7	82,2	80,2	81,1
Várzea	Rural	Municipal	100	63,6	88,9	81,8	90,9	--	--	--	--	84,7	--	84,7
	Rural	Público	100	63,6	88,9	81,8	90,9	--	--	--	--	84,7	--	84,7
	Urbana	Estadual	--	--	90	--	--	88,9	60	100	100	90	87,5	88
	Urbana	Municipal	100	80	90,6	100	100	90,9	78,1	94,4	94,4	94,7	88,1	91,8
	Urbana	Público	100	80	90,5	100	100	90,5	73,8	96,4	96,6	94,4	87,9	91,2
Vieiropólis	Rural	Municipal	84,6	75,8	76,5	86,5	95,1	48	81,3	95,2	90	82,9	78,3	81,6
	Rural	Público	84,6	75,8	76,5	86,5	95,1	48	81,3	95,2	90	82,9	78,3	81,6
	Urbana	Estadual	--	--	--	--	--	43,5	85,7	92,9	80	--	72,6	72,6
	Urbana	Municipal	90	91,2	86,4	82,4	76,1	68,6	71,2	72,7	73,2	84,2	71,4	76,6
	Urbana	Público	90	91,2	86,4	82,4	76,1	60,8	75	78,7	74,6	84,2	71,7	75,9
Vista Serrana	Rural	Municipal	93,8	92,2	88,3	100	86,5	95,5	84,2	--	--	90,6	90,2	90,6
	Rural	Público	93,8	92,2	88,3	100	86,5	95,5	84,2	--	--	90,6	90,2	90,6
	Urbana	Estadual	--	--	--	--	--	60,7	77,8	87,5	91,1	--	79,8	79,8
	Urbana	Municipal	--	--	--	88,5	--	--	--	--	--	88,5	--	88,5
	Urbana	Público	--	--	--	88,5	--	60,7	77,8	87,5	91,1	88,5	79,8	81,3
Zabelê	Urbana	Estadual	--	--	--	--	--	69	80,4	82,1	78,8	--	77,9	77,9
	Urbana	Municipal	100	96,3	98,2	100	95	--	--	--	--	97,8	--	97,8
	Urbana	Público	100	96,3	98,2	100	95	69	80,4	82,1	78,8	97,8	77,9	90,4

Fonte: Mec/Inep/Deed.

Notas: 1) Inclui as taxas de aprovação, reprovação e abandono. (2) Inclui as taxas do Ensino Fundamental de 8 e 9 anos.

3) "taxas de rendimento escolar" expressa o percentual de alunos aprovados, reprovados e afastados por abandono.

ANUÁRIO ESTATÍSTICO DO ESTADO DA PARAÍBA - 2011

II - Características Demográficas e Sociais

2.2 - Qualidade de Vida

2.2.3 - Educação

2.2.3.3.1 - Indicadores de Educação

Tabela 02 - Taxa de reprovação por localização e a dependência administrativa, nos níveis de ensino fundamental de 8 e 9 Anos, divididos por série, segundo os municípios - Paraíba - 2010 — **1 a 22**

Município	Localização	Dependência administrativa	Taxa de Reprovação											
			1º Ano	1ª série/2º Ano	2ª série/3º Ano	3ª série/4º Ano	4ª série/5º Ano	5ª série/6º Ano	6ª série/7º Ano	7ª série/8º Ano	8ª série/9º Ano	1ª a 4ª Série/1º a 5º	5ª a 8ª Série/ 6º ao 9º Ano	Total
Água Branca	Rural	Estadual	0	0	0	0	0	14,6	15	1,6	11,5	0	11,2	10,7
	Rural	Municipal	0	20,2	13,2	14,3	7,4	14,6	--	--	--	10,9	14,6	11,2
	Rural	Público	0	19,3	12,8	14,2	7,2	14,6	15	1,6	11,5	10,6	11,7	11
	Urbana	Estadual	--	--	--	--	--	31,2	10,5	13	16,7	--	19,1	19,1
	Urbana	Municipal	1,2	18,3	14,7	8,8	6,5	17,9	7,7	9,2	3,2	9,6	10,9	10,2
	Urbana	Público	1,2	18,3	14,7	8,8	6,5	22,3	8,5	10,5	9,1	9,6	13,7	12
Aguiar	Rural	Estadual	0	6,3	3,6	13,9	17,1	--	--	--	--	11,5	--	11,5
	Rural	Municipal	6,6	13,3	9,5	21,2	2,9	--	--	--	--	10,1	--	10,1
	Rural	Público	6,5	11,8	7,8	18,2	8,2	--	--	--	--	10,5	--	10,5
	Urbana	Estadual	28,6	50	0	0	14,3	8,3	14,9	7,5	5,5	16	8,9	9,6
	Urbana	Municipal	15	27,3	40	33,3	8,9	12,5	12	14	13,6	23,9	12,7	17
	Urbana	Público	18,5	28,6	31,6	32,1	9,6	11,2	13,1	10,4	7,8	22,8	11	14,4
Alagoa Grande	Rural	Municipal	43,5	43,4	32,9	26	22,6	26,3	14,5	20,2	1,4	34,9	17,8	30,6
	Rural	Público	43,5	43,4	32,9	26	22,6	26,3	14,5	20,2	1,4	34,9	17,8	30,6
	Urbana	Estadual	0	37,4	17,3	10,9	6,7	26,9	26,5	19,7	16,7	16,7	23,6	21,4
	Urbana	Municipal	39,6	32,8	33,3	20,5	21,8	26,5	8,7	7,9	6,6	30,9	15,3	26,7
	Urbana	Particular	0	0	0	0	0	0	0	0	0	0	0	0
	Urbana	Público	32,5	34,3	27,6	16,6	16,1	26,8	21,8	17,3	14,3	26,2	21,4	23,9
Alagoa Nova	Rural	Estadual	16,7	37,5	12,5	0	19	0	--	--	--	18,1	0	17,4
	Rural	Municipal	0	27,5	24,2	20,3	7	24,1	22,2	37,5	0	16,7	23,9	17,2
	Rural	Público	1,1	28,1	22,9	19,5	8,2	21,9	22,2	37,5	0	16,8	23	17,2
	Urbana	Estadual	0	11,5	13	17,2	13,7	35,3	24,8	10,9	10	13,5	24	20,9
	Urbana	Municipal	0	24	15,3	20,8	12,4	25,6	31,9	16,7	4,1	14,9	23,2	18,8
	Urbana	Particular	13,3	7,4	0	0	14,3	--	--	--	--	7,9	--	7,9
	Urbana	Público	0	20,9	14,8	19,4	12,9	30,6	28,6	13,8	7,7	14,5	23,6	19,7
Alagoinha	Rural	Municipal	5,1	13,8	9,2	14,3	4,6	0	--	--	--	9,7	0	9,7
	Rural	Público	5,1	13,8	9,2	14,3	4,6	0	--	--	--	9,7	0	9,7
	Urbana	Estadual	--	36,6	18,9	8,1	19,4	16,9	14	3,4	0,7	21,2	9	11,3
	Urbana	Municipal	0,8	32,4	25	18,6	5,7	16,1	8,2	3,4	0	18,4	9,8	14,6
	Urbana	Particular	2,2	0	0	0	0	--	--	--	--	0,6	--	0,6
	Urbana	Público	0,8	33,1	23,8	16,1	8,2	16,4	11,3	3,4	0,5	18,9	9,4	13,4
Alcantil	Rural	Municipal	0	12,5	14,8	5	18,6	9,3	0	2,6	0	10,6	3,4	7,8
	Rural	Público	0	12,5	14,8	5	18,6	9,3	0	2,6	0	10,6	3,4	7,8
	Urbana	Estadual	0	40	7,1	25	0	16,1	11,9	3,8	10,7	12,7	11	11,5
	Urbana	Municipal	0	11,4	15,2	22,9	18,9	14,3	13,3	15,2	0	14	11,8	13
	Urbana	Público	0	17,8	12,8	23,3	14	15	12,5	10,2	5,8	13,7	11,4	12,5
Algodão de Jandaíra	Rural	Municipal	0	40,5	27,5	13,6	2,9	--	--	--	--	17,8	--	17,8
	Rural	Público	0	40,5	27,5	13,6	2,9	--	--	--	--	17,8	--	17,8
	Urbana	Municipal	0	27,8	45,5	24,1	23,1	17,1	14,3	13	0	23,8	13	17,4
	Urbana	Público	0	27,8	45,5	24,1	23,1	17,1	14,3	13	0	23,8	13	17,4
Alhandra	Rural	Municipal	0,6	24,4	16,8	15,5	12	15,9	23,9	34	21,2	14,9	22,7	16,3
	Rural	Público	0,6	24,4	16,8	15,5	12	15,9	23,9	34	21,2	14,9	22,7	16,3
	Urbana	Estadual	0	25,6	18,8	10,7	5,4	26,3	14	9,4	2,6	12,8	14,3	13,8
	Urbana	Municipal	3,8	18,3	31,4	12,3	23,9	35,6	20,2	9,3	0	18,9	21	19,8
	Urbana	Particular	0	25	6,2	0	0	0	0	--	--	8,3	0	6,2
	Urbana	Público	2,7	20,6	26,5	11,6	15,4	30,1	15,8	9,4	1,8	16,6	16,5	16,6
Amparo	Rural	Municipal	13,6	15	6,2	7,1	14,3	--	--	--	--	11,6	--	11,6
	Rural	Público	13,6	15	6,2	7,1	14,3	--	--	--	--	11,6	--	11,6
	Urbana	Municipal	22,7	34,6	16,7	4,5	6,3	37,8	12,8	3,7	41,9	18,1	25,3	22,2
	Urbana	Público	22,7	34,6	16,7	4,5	6,3	37,8	12,8	3,7	41,9	18,1	25,3	22,2
Aparecida	Rural	Estadual	--	0	0	0	0	--	--	--	--	0	--	0
	Rural	Municipal	19,3	6,9	11,1	6,2	6,6	--	--	--	--	10,5	--	10,5
	Rural	Público	19,3	6,8	10,8	6	6,3	--	--	--	--	10,2	--	10,2
	Urbana	Estadual	--	--	--	--	--	6,4	2	0	1,6	--	2,3	2,3
	Urbana	Municipal	23,3	17,2	10,6	12,1	9,1	14,8	14,6	14,1	13,3	14,2	14,5	14,3
	Urbana	Público	23,3	17,2	10,6	12,1	9,1	12,6	9,9	7,5	5,5	14,2	9,5	11,1

ANUÁRIO ESTATÍSTICO DO ESTADO DA PARAÍBA - 2011

II - Características Demográficas e Sociais

2.2 - Qualidade de Vida

2.2.3 - Educação

2.2.3.3.1 - Indicadores de Educação

Tabela 02 - Taxa de reprovação por localização e a dependência administrativa, nos níveis de ensino fundamental de 8 e 9 Anos, divididos por série, segundo os municípios - Paraíba - 2010

Município	Localização	Dependência administrativa	Taxa de Reprovação											
			1º Ano	1ª série/2º Ano	2ª série/3º Ano	3ª série/4º Ano	4ª série/5º Ano	5ª série/6º Ano	6ª série/7º Ano	7ª série/8º Ano	8ª série/9º Ano	1ª a 4ª Série/1º a 5º	5ª a 8ª Série/ 6º ao 9º Ano	Total
Araçagi	Rural	Municipal	1,4	31,1	23,6	15,2	8,7	14,1	6,6	11,9	2,3	17,9	9,9	16,2
	Rural	Público	1,4	31,1	23,6	15,2	8,7	14,1	6,6	11,9	2,3	17,9	9,9	16,2
	Urbana	Estadual	11,1	33,3	22,6	23,4	14,3	27,8	25,6	15,9	2,6	20,9	21,7	21,4
	Urbana	Municipal	0	24,6	5,1	14	17,7	24,4	12,6	14,7	17,4	14,8	18,1	16,6
	Urbana	Particular	0	3,7	0	0	0	--	--	--	--	0,8	--	0,8
	Urbana	Público	2,6	26,1	12,2	17	16,6	25,6	17,3	15	13,8	16,6	19,3	18,1
Arara	Rural	Estadual	20	20	30	20	--	--	--	--	--	23,3	--	23,3
	Rural	Municipal	13,5	31,3	19,1	2,3	14,5	--	--	--	--	17,5	--	17,5
	Rural	Público	14,3	30,4	21,1	5,7	14,5	--	--	--	--	18,1	--	18,1
	Urbana	Estadual	11,1	30,7	17,2	10,3	7,3	22,9	14,9	10	0	15,2	15,5	15,4
	Urbana	Municipal	0	31,7	19,6	14,8	13,2	22,2	17,1	10,5	5,9	17,3	16,3	16,7
	Urbana	Particular	--	0	0	0	0	--	--	--	--	0	--	0
	Urbana	Público	3,5	31,3	18,8	12,9	9,9	22,5	16,1	10,4	3,7	16,4	16	16,2
Araruna	Rural	Estadual	0	7,4	0	16,7	4,8	--	--	--	--	6,1	--	6,1
	Rural	Municipal	0,9	25,7	13,9	17,1	18,9	0	3,3	0	0	16	1,2	13,3
	Rural	Público	0,8	22,8	12,3	17,1	17,2	0	3,3	0	0	14,9	1,2	12,6
	Urbana	Estadual	0	35,5	14,5	9,6	17,6	7,6	2,4	2,2	3,6	17,7	4,1	9,3
	Urbana	Municipal	0,9	17,9	9,3	5,7	10,2	19,2	13,6	13,8	6,4	9,6	14	11,7
	Urbana	Particular	0	0	0	0	0	0	0	0	--	0	0	0
	Urbana	Público	0,7	22,1	10,6	6,9	12	15,2	9	9,6	5,4	11,6	10,3	10,9
Areia	Rural	Estadual	25	--	5,6	7,4	18,8	--	--	--	8,3	13	8,3	12,4
	Rural	Municipal	0	7,7	16,5	17,5	12,7	31,7	27,4	19,3	14,9	11,4	24,8	16,5
	Rural	Público	1,8	7,7	15,9	16,6	13	31,7	27,4	19,3	14,4	11,5	24,6	16,3
	Urbana	Estadual	0	15,8	4,1	12,2	2	31,3	15,1	13,7	13	7,6	18,9	14,5
	Urbana	Municipal	0	3,7	3,9	14,6	20	27,4	9,4	25	--	8,5	22,2	11,9
	Urbana	Particular	1,2	1,3	0	0	0	4,7	5,8	1,7	3,8	0,5	4,1	1,9
	Urbana	Público	0	10,8	4	13,1	8,9	30,4	14,5	14,4	13	7,9	19,3	13,8
Areia de Baraúnas	Rural	Municipal	22,2	40,4	24,2	12,5	9	--	--	--	--	20,7	--	20,7
	Rural	Público	22,2	40,4	24,2	12,5	9	--	--	--	--	20,7	--	20,7
	Urbana	Estadual	--	--	--	--	--	--	--	--	--	--	--	--
	Urbana	Municipal	0	--	--	--	--	9,8	4,4	9,1	8,1	0	7,7	6,9
	Urbana	Público	0	--	--	--	--	9,8	4,4	9,1	8,1	0	7,7	6,9
Areial	Rural	Municipal	0	36,4	35,1	7,4	0	--	--	--	--	18,5	--	18,5
	Rural	Público	0	36,4	35,1	7,4	0	--	--	--	--	18,5	--	18,5
	Urbana	Estadual	0	13,6	18,2	7,7	0	37,1	46,7	15,4	22,7	8,3	28,5	23,3
	Urbana	Municipal	0	6,5	10,5	12,2	5	11,7	10,4	9,3	0	7,1	9	8
	Urbana	Público	0	7,8	11,2	11,7	3,8	17,2	21,2	11,8	12,9	7,3	16,1	11,9
Aroeiras	Rural	Estadual	9,1	25,4	12,8	24,6	15,1	--	--	--	--	19,8	--	19,8
	Rural	Municipal	5	35,3	26	20,3	18	33,9	12,1	10,9	12,4	22,5	21,2	22,1
	Rural	Público	5,2	33,9	24,5	21,1	17,5	33,9	12,1	10,9	12,4	22,1	21,2	21,9
	Urbana	Estadual	0	22,7	19,5	16,4	18	33,3	12,8	8,7	5,6	16,3	18,7	17,9
	Urbana	Municipal	0	42,5	21,8	24,3	4,9	12	10,9	15,6	2,8	21,3	10,8	15,1
	Urbana	Particular	0	0	0	0	0	12	33,3	9,5	0	0	12,8	4,9
	Urbana	Público	0	34,9	21,2	21	9,9	22,6	11,6	12	4,1	19,4	14,4	16,3
Assunção	Rural	Municipal	0	9,1	10	5	4,3	--	--	--	--	5,8	--	5,8
	Rural	Público	0	9,1	10	5	4,3	--	--	--	--	5,8	--	5,8
	Urbana	Estadual	0	38,5	29,6	23,5	14,3	0	5,6	0	0	18,8	1,3	11,2
	Urbana	Municipal	0	31,4	11,9	38,2	20,4	15,1	4,9	7,6	4,5	22,6	9,5	15,4
	Urbana	Público	0	32,8	18,8	34,7	19	12,3	5,1	5,8	2,6	21,5	7,6	14,3
Baia da Traição	Rural	Estadual	50	0	62,5	0	16,7	5,6	6,5	3,5	11	31,7	6,7	9,6
	Rural	Municipal	14,3	12,8	15,3	14,6	6,2	--	--	--	--	12,9	--	12,9
	Rural	Público	17,4	12,3	17,9	13,8	6,8	5,6	6,5	3,5	11	14	6,7	11,8
	Urbana	Estadual	0	22,2	6,3	30,4	0	24,5	30,6	9,2	7,5	11,5	15,7	14,3
	Urbana	Municipal	0	6,6	7,3	5,6	5,9	17,1	11,9	2,4	4,8	4,7	11,3	8,1
	Urbana	Público	0	11,4	6,8	15,3	2,8	19,6	20,4	7,1	6,4	7,1	13,6	10,9

ANUÁRIO ESTATÍSTICO DO ESTADO DA PARAÍBA - 2011

II - Características Demográficas e Sociais

2.2 - Qualidade de Vida

2.2.3 - Educação

2.2.3.3.1 - Indicadores de Educação

Tabela 02 - Taxa de reprovação por localização e a dependência administrativa, nos níveis de ensino fundamental de 8 e 9 Anos, divididos por série, segundo os municípios - Paraíba - 2010

Município	Localização	Dependência administrativa	Taxa de Reprovação											
			1º Ano	1ª série/2º Ano	2ª série/3º Ano	3ª série/4º Ano	4ª série/5º Ano	5ª série/6º Ano	6ª série/7º Ano	7ª série/8º Ano	8ª série/9º Ano	1ª a 4ª Série/1º a 5º	5ª a 8ª Série/ 6º ao 9º Ano	Total
Bananeiras	Rural	Municipal	1,4	19,8	14,9	10,6	12,8	20,7	19,3	17,8	10,3	12,7	18,1	14,1
	Rural	Particular	0	9,4	14,3	2,9	4	16	0	8,7	--	5,5	8,2	6,4
	Rural	Público	1,4	19,8	14,9	10,6	12,8	20,7	19,3	17,8	10,3	12,7	18,1	14,1
	Urbana	Estadual	0	26,8	24,4	10,4	10,2	15,1	15,3	21,6	5,7	16,1	14,6	14,9
	Urbana	Municipal	0	2,8	9,5	10,6	1,8	21,6	17,7	10,1	4,6	5,3	15,5	11
	Urbana	Particular	1,7	0	0	0	2,1	4,4	5,6	12,5	5,8	0,8	7	3,6
	Urbana	Público	0	11,6	15,4	10,5	6	18	16,2	17,9	5,4	9,5	14,9	13,2
Baraúna	Rural	Municipal	15,4	0	0	0	0	--	--	--	--	4,8	--	4,8
	Rural	Público	15,4	0	0	0	0	--	--	--	--	4,8	--	4,8
	Urbana	Estadual	0	19	0	15	18,8	--	--	--	--	10,5	--	10,5
	Urbana	Municipal	0	26,9	25	25,8	14,6	32,7	17,8	16	8,8	17,5	20,1	19
	Urbana	Público	0	25	17,9	23,2	15,3	32,7	17,8	16	8,8	16	20,1	18,2
Barra de Santana	Rural	Municipal	0	24,6	15,2	6	14,3	14,9	7,8	13,5	5,1	13,1	10,5	12,2
	Rural	Público	0	24,6	15,2	6	14,3	14,9	7,8	13,5	5,1	13,1	10,5	12,2
	Urbana	Estadual	0	0	9,5	14,3	0	23,2	--	11,1	24,5	8,5	20	17,2
	Urbana	Municipal	0	22,7	30,8	10,7	15,8	16	20,8	16,9	20	16,4	18,3	17,6
	Urbana	Público	0	21,7	21,3	12,2	13	19,7	20,8	14,5	22,1	14,2	19	17,5
Barra de Santa Rosa	Rural	Estadual	0	50	0	0	0	--	--	--	--	15,8	--	15,8
	Rural	Municipal	1,2	24,7	24,4	15,4	24,5	100	--	--	--	19,4	100	19,5
	Rural	Público	1,1	25,6	23,8	15,2	24,1	100	--	--	--	19,3	100	19,4
	Urbana	Estadual	0	15,8	10,6	16,1	4,5	44,6	41,9	15	25	10,4	36,6	17,9
	Urbana	Municipal	0	27	29,1	18,5	15,9	22,1	26	14,5	16,9	20	20,8	20,6
	Urbana	Particular	0	0	0	0	--	--	--	--	--	0	--	0
	Urbana	Público	0	22,5	23	17,6	11	25	27,3	14,5	17,6	16,4	22,3	20
Barra de São Miguel	Rural	Municipal	0	22,2	22,2	9,6	29,1	10,5	20	4,2	0	18,8	11,1	15,8
	Rural	Público	0	22,2	22,2	9,6	29,1	10,5	20	4,2	0	18,8	11,1	15,8
	Urbana	Estadual	30	11,1	12,5	11,8	0	--	--	--	--	10,8	--	10,8
	Urbana	Municipal	3,8	25,8	35,4	26,4	30,9	48,4	25,7	14,8	2,1	24,4	27,1	25,6
	Urbana	Público	7,9	24	29,7	22,9	22,1	48,4	25,7	14,8	2,1	21,5	27,1	23,8
Bayeux	Urbana	Estadual	4,4	26,5	23,3	10,5	20,1	31,3	28,5	9,2	13,1	18,2	22,3	20,7
	Urbana	Municipal	7,6	24,3	15,5	14,3	12,6	28,6	22,8	13,2	12,2	15,4	21,8	17,9
	Urbana	Particular	5,9	3,4	3,9	8,5	5,3	9,7	9	4,7	3,4	5,4	6,9	6
	Urbana	Público	6,9	24,8	17,3	13,4	14,5	29,6	25,1	11,3	12,7	16,1	22	18,8
Belém	Rural	Municipal	18	10	18,2	7,3	14,6	--	--	--	--	13,9	--	13,9
	Rural	Público	18	10	18,2	7,3	14,6	--	--	--	--	13,9	--	13,9
	Urbana	Estadual	0	25	20,9	16,7	2,2	30,7	29,8	17,2	22,2	14,1	25,5	21,3
	Urbana	Municipal	11,2	24,8	18,4	13,3	12,7	19,8	13	11,8	0	16	13,9	15,1
	Urbana	Particular	0	4,1	0	2,2	2,1	--	--	--	--	1,7	--	1,7
	Urbana	Público	8,8	24,9	19,2	14,5	8,9	24,4	21,8	14,7	15,3	15,4	20	17,8
Belém do Brejo do Cruz	Rural	Estadual	0	0	0	--	0	--	--	--	--	0	--	0
	Rural	Municipal	0	16,1	28	15,8	21,1	--	--	--	--	16,4	--	16,4
	Rural	Público	0	15,2	24,1	15,8	19	--	--	--	--	15,2	--	15,2
	Urbana	Estadual	0	7,7	6,7	13,3	16,7	39,2	10,3	12,7	0	9,9	14,8	13,7
	Urbana	Municipal	0	28	15	11	13,7	26,3	14,3	13,6	2,4	14,4	16,9	15,4
	Urbana	Particular	5	0	0	0	0	0	0	--	--	1,5	0	1,4
	Urbana	Público	0	25,5	13,7	11,4	14,2	30,7	12,3	13,1	1	13,8	15,9	14,8
Bernardino Batista	Rural	Municipal	10,8	36,2	27,3	17,6	7,7	--	--	--	--	20,5	--	20,5
	Rural	Público	10,8	36,2	27,3	17,6	7,7	--	--	--	--	20,5	--	20,5
	Urbana	Municipal	0	37,8	37,5	16	6,4	37,9	21,3	1,8	0	21,8	22,3	22,1
	Urbana	Público	0	37,8	37,5	16	6,4	37,9	21,3	1,8	0	21,8	22,3	22,1
Boa Ventura	Rural	Municipal	0	9,3	9,1	10,4	10,5	13,3	--	--	--	7,9	13,3	8,5
	Rural	Público	0	9,3	9,1	10,4	10,5	13,3	--	--	--	7,9	13,3	8,5
	Urbana	Estadual	5,9	18,2	27,8	12,9	20	14,3	9,2	21,2	4,3	16,1	12,2	13,2
	Urbana	Municipal	12,9	27,6	18,2	11,8	6,7	40,3	20	11,8	0	15,3	23	19,4
	Urbana	Público	10,4	25	21,6	12,3	10	27,7	13,5	17,4	2,7	15,6	16,8	16,4

ANUÁRIO ESTATÍSTICO DO ESTADO DA PARAÍBA - 2011

II - Características Demográficas e Sociais

2.2 - Qualidade de Vida

2.2.3 - Educação

2.2.3.3.1 - Indicadores de Educação

Tabela 02 - Taxa de reprovação por localização e a dependência administrativa, nos níveis de ensino fundamental de 8 e 9 Anos, divididos por série, segundo os municípios - Paraíba - 2010

Município	Localização	Dependência administrativa	Taxa de Reprovação											
			1º Ano	1ª série/2º Ano	2ª série/3º Ano	3ª série/4º Ano	4ª série/5º Ano	5ª série/6º Ano	6ª série/7º Ano	7ª série/8º Ano	8ª série/9º Ano	1ª a 4ª Série/1º a 5º	5ª a 8ª Série/ 6º ao 9º Ano	Total
Boa Vista	Rural	Municipal	0	8,9	22,2	3,1	6,5	--	--	--	--	6,6	--	6,6
	Rural	Público	0	8,9	22,2	3,1	6,5	--	--	--	--	6,6	--	6,6
	Urbana	Estadual	0	15,4	13,3	0	0	--	--	--	--	4,8	--	4,8
	Urbana	Municipal	0	18,6	22,2	11,9	4,8	37,8	26,2	24,5	26,1	11,2	28,8	24
	Urbana	Público	0	18,1	19	8,6	3,1	37,8	26,2	24,5	26,1	9,5	28,8	22,3
Bom Jesus	Rural	Municipal	0	3,6	14,8	32,4	12,8	--	--	--	--	14,2	--	14,2
	Rural	Público	0	3,6	14,8	32,4	12,8	--	--	--	--	14,2	--	14,2
	Urbana	Estadual	0	10,5	15,4	0	33,3	--	--	--	--	10,8	--	10,8
	Urbana	Municipal	0	47,1	30,8	5,3	0	21,1	18,8	11,6	3,1	16	15,6	15,7
	Urbana	Público	0	27,8	23,1	3	12,5	21,1	18,8	11,6	3,1	13,7	15,6	14,8
Bom Sucesso	Rural	Estadual	0	6,2	13,3	23,1	14,3	--	--	--	--	12,3	--	12,3
	Rural	Municipal	0	18,2	0	12,5	17,4	8	0	0	0	10,5	3,8	8,1
	Rural	Público	0	13,2	7,4	17,2	16,7	8	0	0	0	11,2	3,8	9,3
	Urbana	Estadual	0	0	7,1	0	25	18,2	7,4	14,3	5,7	7,8	11,1	10,5
	Urbana	Municipal	0	7,7	18,5	11,8	12,5	23,7	16,1	0	0	11,2	16,2	13,5
	Urbana	Particular	--	0	0	0	20	--	--	--	--	3	--	3
	Urbana	Público	0	5,3	14,6	8,2	15,4	21,4	10,6	11,6	4,5	10,3	13	12
Bonito de Santa Fé	Rural	Municipal	8,2	2,2	10,1	8,9	4,4	3,8	0	0	0	6,4	1,5	5,7
	Rural	Público	8,2	2,2	10,1	8,9	4,4	3,8	0	0	0	6,4	1,5	5,7
	Urbana	Estadual	0	26,3	15,2	2,8	26,8	19,9	7,7	2	4,1	17,6	10,1	12,2
	Urbana	Municipal	0	28,1	12,6	12,6	3,1	17,4	21,1	0	0	13,1	11,1	12,9
	Urbana	Público	0	27,7	13,3	9,8	14	19,6	9,6	1,7	3,4	14,4	10,2	12,5
Boqueirão	Rural	Municipal	0	21,9	14,8	16,7	1,5	36,7	11,8	5,9	0	11,9	16,8	12,8
	Rural	Público	0	20,4	13,8	14,6	1,3	36,7	11,8	5,9	0	10,9	16,8	11,9
	Urbana	Estadual	23,3	27,3	17,7	12,9	2,9	32,7	14,5	11,9	6,8	15,2	17,4	16,6
	Urbana	Municipal	0	43,8	26,7	16	18	25,1	24	6,2	4,8	22,7	17,7	20,3
	Urbana	Público	7,6	40	23,8	15	12,6	28,2	20,1	9,2	5,9	20,4	17,5	18,8
Igaracy	Rural	Municipal	0	16,3	28,6	15,9	5,3	--	--	--	--	15,2	--	15,2
	Rural	Público	0	16,3	28,6	15,9	5,3	--	--	--	--	15,2	--	15,2
	Urbana	Estadual	0	20	21,1	17	15,4	24,1	25,3	27,1	0	16	23	20,2
	Urbana	Municipal	15,5	23,5	24,6	5,9	12,2	13	13,3	4,9	2,9	17,4	9,6	12,6
	Urbana	Público	12,3	22,2	23,7	12,6	13,8	17,3	18,1	13,2	2,2	16,9	14,5	15,4
Borborema	Rural	Municipal	0	6,9	6,7	0	0	--	--	--	--	3,6	--	3,6
	Rural	Público	0	6,9	6,7	0	0	--	--	--	--	3,6	--	3,6
	Urbana	Estadual	0	36,8	19,4	7,7	16,1	14,7	28,2	13,8	17,4	15,3	19,2	17,2
	Urbana	Municipal	0	21,1	15,5	3,4	7,6	12,5	6,7	8,5	0	10	7,7	9,1
	Urbana	Público	0	23,9	16,7	4,4	10	13,2	15,2	10	5,6	11,3	11,5	11,4
Brejo do Cruz	Rural	Municipal	9,3	27,8	9,5	3,8	14,3	--	--	--	--	13,1	--	13,1
	Rural	Público	9,3	27,8	9,5	3,8	14,3	--	--	--	--	13,1	--	13,1
	Urbana	Estadual	0	12	21,7	9,5	3,8	20,8	14	10	9,9	10,3	13,2	12,3
	Urbana	Municipal	13,5	12,6	10,5	3,3	6,6	20,9	8,1	5,8	4,4	9,5	11,6	10,4
	Urbana	Particular	5,3	0	0	0	0	0	0	7,7	0	1,4	1,9	1,6
	Urbana	Público	12,6	12,5	11,8	4,1	6,2	20,9	9,3	7	6,7	9,6	12	10,7
Brejo dos Santos	Rural	Municipal	30,8	34,5	15,8	0	12,5	--	--	--	--	21,8	--	21,8
	Rural	Público	30,8	34,5	15,8	0	12,5	--	--	--	--	21,8	--	21,8
	Urbana	Estadual	0	18,8	0	8	13,8	35,1	9,6	3,5	12,5	9,1	15,3	13
	Urbana	Municipal	22,2	7,5	2,4	2,2	11,9	25	16,4	2,1	5	10,2	14,6	12,3
	Urbana	Público	16,7	11,8	1,5	4,2	12,7	29,2	13,6	2,9	9,4	9,8	14,9	12,6
Caaporã	Rural	Estadual	0	23,1	20	7,4	0	--	--	--	--	12	--	12
	Rural	Municipal	0	14,2	20,3	14,7	13,8	20,3	29,3	23,7	5,5	12,8	21,6	15,8
	Rural	Público	0	15,9	20,2	13,5	12,3	20,3	29,3	23,7	5,5	12,7	21,6	15,4
	Urbana	Estadual	0	27,3	19,4	27,8	42,4	--	--	--	--	24,7	--	24,7
	Urbana	Municipal	0	32,1	25,2	24,5	20,3	34,4	25,2	18	10,9	22	25,1	23,4
	Urbana	Público	0	31,5	24,6	25,1	22,4	34,4	25,2	18	10,9	22,4	25,1	23,5
Cabaceiras	Rural	Estadual	0	0	6,2	0	--	15,4	30,8	20	25	1,8	21,5	13,4
	Rural	Público	0	0	2,8	0	0	15,4	30,8	20	25	0,5	21,5	6,8
	Urbana	Estadual	--	--	--	--	--	50	--	0	--	--	33,3	33,3
	Urbana	Municipal	0	0	18,2	12,7	11,4	12,5	16,7	11,1	5,3	9,1	11,4	10,2
	Urbana	Público	0	0	18,2	12,7	11,4	14,3	16,7	10,8	5,3	9,1	11,9	10,4

Tabela 02 - Taxa de reprovação por localização e a dependência administrativa, nos níveis de ensino fundamental de 8 e 9 Anos, divididos por série, segundo os municípios - Paraíba - 2010

Município	Localização	Dependência administrativa	Taxa Reprovação											
			1º Ano	1ª série/2º Ano	2ª série/3º Ano	3ª série/4º Ano	4ª série/5º Ano	5ª série/6º Ano	6ª série/7º Ano	7ª série/8º Ano	8ª série/9º Ano	1ª a 4ª Série/1º a 5º	5ª a 8ª Série/ 6º ao 9º Ano	Total
Cabedelo	Urbana	Estadual	1,4	23,6	9,5	11,3	11,9	29,5	18,9	14,6	12,2	12,4	20,8	16,1
	Urbana	Municipal	1,9	17,3	16,2	14,9	13,3	15,7	11,6	10,5	11	13,5	12,4	13
	Urbana	Particular	5,1	1,1	4	0	2,9	0	6,1	12	0	2,7	4,4	3,1
	Urbana	Público	1,8	18,9	14,3	14	12,9	19,6	13,2	11,3	11,3	13,2	14,4	13,8
Cachoeira dos Índios	Rural	Estadual	--	0	0	0	0	--	--	--	--	0	--	0
	Rural	Municipal	1	21,5	15,3	19,5	11	34,4	11,9	19	0	14,1	17,7	14,7
	Rural	Público	1	20,5	13,9	18	10,4	34,4	11,9	19	0	13,3	17,7	14,1
	Urbana	Estadual	0	22,2	24	7,7	0	19,2	27,8	24,1	17,4	11,4	22,3	19,6
	Urbana	Municipal	3,2	24,4	7,7	7,4	9,3	13,5	11,9	23,3	11,3	10,9	13,8	12,8
	Urbana	Particular	0	5	0	0	0	--	--	--	--	1,2	--	1,2
	Urbana	Público	2,4	23,7	14,1	7,5	6,3	16,2	19,4	23,8	13,7	11,1	17,8	15,7
Cacimba de Areia	Rural	Municipal	0	8,3	4,5	0	0	--	--	--	--	3,2	--	3,2
	Rural	Público	0	8,3	4,5	0	0	--	--	--	--	3,2	--	3,2
	Urbana	Municipal	0	20,6	26,8	23,3	1,9	10,3	0	6,3	8,1	13,5	5,6	9,3
	Urbana	Público	0	20,6	26,8	23,3	1,9	10,3	0	6,3	8,1	13,5	5,6	9,3
	Urbana	Total	0	20,6	26,8	23,3	1,9	10,3	0	6,3	8,1	13,5	5,6	9,3
Cacimba de Dentro	Rural	Municipal	0	21,9	19,7	14,1	9	19	10,1	1,9	0	14,4	9,3	13,4
	Rural	Público	0	21,9	19,7	14,1	9	19	10,1	1,9	0	14,4	9,3	13,4
	Urbana	Estadual	25,9	0	33,9	13,1	10,2	11,5	7,5	10,4	4,8	20,4	8,8	13,3
	Urbana	Municipal	2,3	23,8	19,9	15,5	21,7	15,8	7,4	3,8	1,3	18,2	8	13
	Urbana	Particular	0	3,6	0	0	4	6,2	0	0	12,5	1,6	3,5	2,2
	Urbana	Público	11,7	23,7	23,7	14,7	17,9	14,3	7,5	6	2,6	18,8	8,2	13,1
Cacimbas	Rural	Municipal	6,5	33,2	26,7	17,2	17,6	30,4	30,1	28,4	10	21,9	27,8	23,9
	Rural	Público	6,5	33,2	26,7	17,2	17,6	30,4	30,1	28,4	10	21,9	27,8	23,9
	Urbana	Estadual	--	--	--	--	--	--	--	14,3	6,7	--	11,1	11,1
	Urbana	Municipal	0	25,6	17,6	23,9	5,6	25,2	13,5	12,8	16,4	18	18	18
	Urbana	Público	0	25,6	17,6	23,9	5,6	25,2	13,5	13,3	14,3	18	17,3	17,5
Caiçara	Rural	Municipal	0	24,5	20,9	5,4	5	--	--	--	--	12,5	--	12,5
	Rural	Público	0	24,5	20,9	5,4	5	--	--	--	--	12,5	--	12,5
	Urbana	Estadual	40	33,3	21,7	0	18,5	50	26,7	32	20,8	21	33,3	26,8
	Urbana	Municipal	0	14,3	10,9	11,1	18,8	34,9	24,1	13,8	1,4	10,8	21,9	17,2
	Urbana	Particular	0	6,7	0	15,8	0	0	0	0	--	4,4	0	3,5
	Urbana	Público	3,1	19,6	13,8	8,6	18,7	37,2	24,4	17,9	6,3	13,3	23,9	19,2
Cajazeiras	Rural	Estadual	0	7,4	21,1	14,3	0	15,8	--	--	--	8,2	15,8	9,4
	Rural	Municipal	0	27,1	21,3	9,2	8,3	25,1	12,5	3,2	2,7	14,6	14	14,3
	Rural	Particular	0	40	0	83,3	33,3	--	--	--	--	40	--	40
	Rural	Público	0	24,4	21,3	9,8	7,2	24,3	12,5	3,2	2,7	13,8	14,1	13,9
	Urbana	Estadual	0,7	19,9	12,9	16,6	13,6	20,8	18,3	13,6	8,7	13,8	15,8	15
	Urbana	Municipal	0	24,6	17,8	15,9	11,8	20	16,4	8,2	4,5	15,1	15,2	15,1
	Urbana	Particular	1,1	1,3	2,4	0,9	1,3	3,2	7,8	4,4	2,1	1,4	4,2	2,6
	Urbana	Público	0,2	23,1	15,6	16,2	12,5	20,4	17,5	11,8	7,7	14,6	15,5	15,1
Cajazeirinhas	Rural	Municipal	0	28,3	14,6	15,8	10	--	--	--	--	16,1	--	16,1
	Rural	Público	0	28,3	14,6	15,8	10	--	--	--	--	16,1	--	16,1
	Urbana	Municipal	0	16,1	24,1	20	6,9	36,5	17,8	0	11,8	14,5	19,6	17,8
	Urbana	Público	0	16,1	24,1	20	6,9	36,5	17,8	0	11,8	14,5	19,6	17,8
Caldas Brandão	Rural	Municipal	0	13,3	0	16,7	23,5	--	--	--	--	11,2	--	11,2
	Rural	Público	0	13,3	0	16,7	23,5	--	--	--	--	11,2	--	11,2
	Urbana	Estadual	0	23,1	7,7	0	0	24,4	10,1	6,4	0	5,5	10,7	9,7
	Urbana	Municipal	0	15,9	11,1	8,9	24,6	23,1	33,3	33,3	20,6	12	26,5	16,7
	Urbana	Particular	0	3,8	0	0	0	--	--	--	--	0,9	--	0,9
	Urbana	Público	0	17,1	10,6	7,8	17,7	23,8	18,9	12,1	7,1	10,8	16,4	13,7
Camalaú	Rural	Municipal	26,3	17,5	25,7	14,3	6,1	0	0	--	--	18,3	0	18,2
	Rural	Público	26,3	17,5	25,7	14,3	6,1	0	0	--	--	18,3	0	18,2
	Urbana	Estadual	--	--	--	--	--	37,9	16,5	24,8	0	--	26,1	26,1
	Urbana	Municipal	6	15,6	38,2	16,4	5,1	7,7	--	0	0	13,6	4,5	13
	Urbana	Público	6	15,6	38,2	16,4	5,1	36,1	16,5	23,6	0	13,6	25,1	20,6

ANUÁRIO ESTATÍSTICO DO ESTADO DA PARAÍBA - 2011

II - Características Demográficas e Sociais

2.2 - Qualidade de Vida

2.2.3 - Educação

2.2.3.3.1 - Indicadores de Educação

Tabela 02 - Taxa de reprovação por localização e a dependência administrativa, nos níveis de ensino fundamental de 8 e 9 Anos, divididos por série, segundo os municípios - Paraíba - 2010

Município	Localização	Dependência administrativa	Taxa de Reprovação											
			1º Ano	1ª série/2º Ano	2ª série/3º Ano	3ª série/4º Ano	4ª série/5º Ano	5ª série/6º Ano	6ª série/7º Ano	7ª série/8º Ano	8ª série/9º Ano	1ª a 4ª Série/1º a 5º	5ª a 8ª Série/ 6º ao 9º Ano	Total
Campina Grande	Rural	Estadual	2,4	12,2	4	8,8	5,3	27	15,6	17,1	14,3	6,3	19,4	17,2
	Rural	Municipal	2,8	3,8	27	5,2	13,4	15,5	25,5	0	23,9	12	15,7	12,6
	Rural	Público	2,8	4,6	25,3	5,5	12,6	23,3	18,9	11,4	17	11,5	18,2	14,1
	Urbana	Estadual	2	18,5	12,1	11,7	11,4	29,4	23,3	19,8	16,9	12,1	23,1	20,7
	Urbana	Municipal	8,2	8,3	26,9	8,1	18,9	17,7	27,4	11	12,3	15,9	18,5	16,4
	Urbana	Particular	2,8	2,7	2,1	2,5	2	4,6	5,6	6,7	7,5	2,4	6	4
	Urbana	Público	7,3	10,6	24,4	9	17,2	27,3	24,1	18,5	16,1	15,2	22,3	18,6
Capim	Rural	Municipal	9,4	--	--	--	--	--	--	--	--	9,4	--	9,4
	Rural	Público	9,4	--	--	--	--	--	--	--	--	9,4	--	9,4
	Urbana	Estadual	--	43,1	19,7	31,6	5	--	--	--	--	25,1	--	25,1
	Urbana	Municipal	10	28,4	22,4	9,1	20	31,5	17,1	6,3	8	19,6	18,4	19,1
	Urbana	Particular	0	0	100	0	--	--	--	--	--	4,5	--	4,5
	Urbana	Público	10	32,2	21,6	14,9	15,6	31,5	17,1	6,3	8	21,1	18,4	20
Caraúbas	Rural	Municipal	10,3	22,2	25,4	25,5	22,6	35,3	42,2	25	4,5	22	30,8	24,6
	Rural	Público	10,3	22,2	25,4	25,5	22,6	35,3	42,2	25	4,5	22	30,8	24,6
	Urbana	Estadual	--	--	--	--	--	13,6	21,4	3,6	0	--	10,7	10,7
	Urbana	Municipal	15,8	30,8	20	7,7	0	34,4	0	22,2	0	16,7	15,1	16,1
	Urbana	Público	15,8	30,8	20	7,7	0	22,4	12,5	8,1	0	16,7	12,5	14,3
Carrapateira	Rural	Estadual	--	75	16,7	0	33,3	--	--	--	--	31,2	--	31,2
	Rural	Municipal	--	0	--	0	0	--	--	--	--	0	--	0
	Rural	Público	--	50	16,7	0	20	--	--	--	--	23,8	--	23,8
	Urbana	Estadual	30,8	18,7	11,1	0	22,2	20,8	15	14,3	0	16,9	13,7	15,2
	Urbana	Municipal	0	10,3	8,6	8,1	14,3	7,8	14,3	20,8	4,9	8,5	12,2	10,7
	Urbana	Público	13,8	12,7	9,1	6,1	17,4	12	14,5	19,4	3,6	11	12,6	11,9
Casserengue	Rural	Municipal	0	25,8	8,3	19	18,7	4,8	5,6	3,8	0	14,5	4,1	10,2
	Rural	Público	0	25,8	8,3	19	18,7	4,8	5,6	3,8	0	14,5	4,1	10,2
	Urbana	Municipal	0	18,2	11,4	12,3	20	18,4	9,8	7,4	4,4	13,3	11,1	12,2
	Urbana	Público	0	18,2	11,4	12,3	20	18,4	9,8	7,4	4,4	13,3	11,1	12,2
Catingueira	Rural	Estadual	25	33,3	14,3	25	11,1	--	--	--	--	23,4	--	23,4
	Rural	Municipal	0	27,8	26,9	5,9	9,5	0	--	--	--	13,9	0	13,8
	Rural	Público	7,9	30,3	24,2	9,5	10	0	--	--	--	16,8	0	16,7
	Urbana	Estadual	0	27	21,6	23,8	12,5	--	--	--	--	18,1	--	18,1
	Urbana	Municipal	0	23,9	26,5	26,9	7,9	20,4	16,3	17,5	4,5	18,5	15,2	16,6
	Urbana	Público	0	25,3	24,4	26	10	20,4	16,3	17,5	4,5	18,3	15,2	16,9
Catolé do Rocha	Rural	Estadual	0	16,9	25	8	7,8	31,8	23,3	8,1	0	11,2	15,5	12,4
	Rural	Municipal	0	8,9	4,9	17,9	5,9	--	--	--	--	7,4	--	7,4
	Rural	Público	0	13,4	15,3	12,4	7,1	31,8	23,3	8,1	0	9,5	15,5	10,6
	Urbana	Estadual	0	27	10,2	5,6	7,4	30,7	19,5	13,8	9,4	11,8	19,1	16,3
	Urbana	Municipal	0,5	26	20,6	16	19,7	26,2	13,4	20,1	11,1	16,7	18,4	17,6
	Urbana	Particular	6,7	3,2	0	0	0	2,6	1,6	3,8	0,9	2	2,2	2,1
	Urbana	Público	0,4	26,2	18,3	13,2	16,3	27,5	15,3	18,1	10,5	15,6	18,6	17,2
Caturité	Rural	Estadual	100	--	0	16,7	--	--	--	--	--	12,5	--	12,5
	Rural	Municipal	0	17,5	13,5	4,9	6,7	--	--	--	--	10,9	--	10,9
	Rural	Público	7,1	17,5	11,5	6,4	6,7	--	--	--	--	11	--	11
	Urbana	Estadual	0	12,5	0	12,5	0	10,5	4,3	--	1,7	8,3	4	4,8
	Urbana	Municipal	0	10,4	10,5	13,5	15,2	26,9	22	14,9	9,5	10,5	19,2	14,9
	Urbana	Particular	0	0	0	0	0	--	--	--	--	0	--	0
	Urbana	Público	0	10,7	9,8	13,3	14,5	23,3	18,1	14,9	5	10,3	15	13
Conceição	Rural	Estadual	0	14	7	10,6	0	--	--	--	--	6,1	--	6,1
	Rural	Municipal	1,6	12,2	16,4	21,1	12,9	--	--	--	--	13	--	13
	Rural	Público	1,2	12,7	14	18,3	9,8	--	--	--	--	11,3	--	11,3
	Urbana	Estadual	0,7	12,9	11,1	8,5	12,4	12,5	5,9	8,6	2,4	9,2	8	8,6
	Urbana	Municipal	1,7	26,9	5,1	8,6	8,6	19	14,4	4,2	10,9	11,2	13,4	12,5
	Urbana	Particular	0	0	0	0	0	5,9	0	0	0	0	1,6	0,7
	Urbana	Público	1	17,8	9,4	8,6	11,3	14,8	9	6,5	4,8	9,8	10	9,9

ANUÁRIO ESTATÍSTICO DO ESTADO DA PARAÍBA - 2011

II - Características Demográficas e Sociais

2.2 - Qualidade de Vida

2.2.3 - Educação

2.2.3.3.1 - Indicadores de Educação

Tabela 02 - Taxa de reprovação por localização e a dependência administrativa, nos níveis de ensino fundamental de 8 e 9 Anos, divididos por série, segundo os municípios - Paraíba - 2010

Município	Localização	Dependência administrativa	Taxa de Reprovação											
			1º Ano	1ª série/2º Ano	2ª série/3º Ano	3ª série/4º Ano	4ª série/5º Ano	5ª série/6º Ano	6ª série/7º Ano	7ª série/8º Ano	8ª série/9º Ano	1ª a 4ª Série/1º a 5º	5ª a 8ª Série/ 6º ao 9º Ano	Total
Condado	Rural	Estadual	0	--	42,9	0	--	--	--	--	--	25	--	25
	Rural	Municipal	0	17,6	19,4	9,7	0	--	--	--	--	10,6	--	10,6
	Rural	Público	0	17,6	23,7	9,1	0	--	--	--	--	11,7	--	11,7
	Urbana	Estadual	0	42,4	30,6	20	0	29,2	27,3	12,5	0	21,7	20,5	21
	Urbana	Municipal	11,9	35,1	35,4	30,8	17,5	40,2	18,7	17,9	18,4	27,6	25,6	26,7
	Urbana	Público	8,6	37,3	33,3	26,8	11,1	35,7	22,3	15,6	9,7	25,6	23,4	24,5
Conde	Rural	Municipal	1	19,3	14,4	13	9,6	30	20,4	15,5	7,1	12,1	21	14,6
	Rural	Público	1	19,3	14,4	13	9,6	30	20,4	15,5	7,1	12,1	21	14,6
	Urbana	Estadual	2,5	28,3	17,3	16,4	34,4	29,3	8,3	13,8	10	21,3	16,8	18,7
	Urbana	Municipal	6,5	32,2	23,7	15,6	10,3	29,2	18,4	5,5	0,9	17,6	17,7	17,7
	Urbana	Particular	1,8	1,8	1,8	20,8	18,7	13,6	--	--	--	7,7	13,6	8,2
	Urbana	Público	5,4	30,7	20,9	15,8	16,3	29,2	14,6	9,5	4,8	18,9	17,4	18,1
Congo	Rural	Municipal	3	24,3	19,4	8,3	11,8	--	--	--	--	14,3	--	14,3
	Rural	Público	3	24,3	19,4	8,3	11,8	--	--	--	--	14,3	--	14,3
	Urbana	Estadual	0	0	0	0	5,3	3,3	25	11,8	6,1	0,8	11,3	7,3
	Urbana	Municipal	0	17,6	10,3	24,5	33,3	31,3	7,1	4,8	0	19,4	18,4	18,9
	Urbana	Particular	0	12,5	0	0	20	--	--	--	--	5,7	--	5,7
	Urbana	Público	0	11,5	6,3	15,8	24,6	21,7	17	7,9	4,1	12,5	15,1	14
Coremas	Rural	Estadual	0	38,9	37,5	0	0	--	--	--	--	29,4	--	29,4
	Rural	Municipal	26,9	29,6	16,5	6,2	12,4	16,2	0	--	6,7	18,4	12,5	17,8
	Rural	Público	26	31	18	5,9	12,3	16,2	0	--	6,7	19,1	12,5	18,5
	Urbana	Estadual	6,1	15,5	15,5	25,5	17,1	15,9	16,6	21,7	10,6	16,4	16,3	16,4
	Urbana	Municipal	5,3	21,7	16,7	3,6	11,1	10,7	6,6	2,6	0	13,4	7,1	10,9
	Urbana	Particular	0	3,2	0	0	0	6,5	3,6	3,6	3	0,6	4,2	2,2
	Urbana	Público	5,8	19	16,1	17,8	13,9	14,6	13,5	18,8	10	15	14,4	14,6
Coxixola	Rural	Municipal	7,1	10,5	21,7	20	0	--	--	--	--	10,9	--	10,9
	Rural	Público	7,1	10,5	21,7	20	0	--	--	--	--	10,9	--	10,9
	Urbana	Estadual	--	--	0	0	0	9,1	9,4	7,4	0	0	6,5	4,8
	Urbana	Municipal	11,1	0	--	--	--	--	--	--	--	5,9	--	5,9
	Urbana	Público	11,1	0	0	0	0	9,1	9,4	7,4	0	1,9	6,5	4,9
Cruz do Espírito Santo	Rural	Estadual	25,5	22,2	25,4	14,8	10,2	--	--	--	--	19,5	--	19,5
	Rural	Municipal	14,7	26,4	16,2	18,8	19,6	--	--	--	--	19,2	--	19,2
	Rural	Público	17,1	25,3	18,7	17,7	17,2	--	--	--	--	19,3	--	19,3
	Urbana	Estadual	--	34,3	24,3	26,8	0	8,6	2,1	4,3	1	22,1	4,5	7,9
	Urbana	Municipal	3,3	25,2	27	14,8	16	34,2	13	7,3	6	18,4	19,4	18,9
	Urbana	Particular	7	8,8	5,6	0	5,3	0	0	--	--	6,5	0	6
	Urbana	Público	3,3	26,8	26,5	18,1	12,1	22,7	7,5	5,9	3,2	19,1	12,2	14,8
Cubati	Rural	Municipal	3,2	38,6	14	12,5	7,7	--	--	--	--	16,2	--	16,2
	Rural	Público	3,2	38,6	14	12,5	7,7	--	--	--	--	16,2	--	16,2
	Urbana	Estadual	0	71,1	33,3	25	13,3	21,8	41,7	37,5	0	32,5	23,1	28,5
	Urbana	Municipal	0	26,2	29,5	16,7	4,4	49,4	38,8	34,4	17,9	16,9	38	27,1
	Urbana	Público	0	37,9	30,4	19,2	6,7	42,1	39,3	34,9	13,5	20,8	34,9	27,4
Cuité	Rural	Municipal	1,6	29,3	29,1	22,8	20,9	--	--	--	--	21,5	--	21,5
	Rural	Público	1,6	29,3	29,1	22,8	20,9	--	--	--	--	21,5	--	21,5
	Urbana	Estadual	0	9,9	12,1	16,8	12,4	46,8	40,7	45,1	40	11,5	43,6	30,2
	Urbana	Municipal	3,4	11,2	20	11	4,5	31,6	24,6	25,2	1,5	10,8	25	19,1
	Urbana	Particular	0	0	0	0	2,7	4,7	0	0	0	0,5	1,3	0,8
	Urbana	Público	1,7	10,5	15,2	14,6	9,6	39,6	34,3	37,2	27	11,2	35,9	25,6
Cuitegi	Rural	Municipal	6,8	18,2	0	13,8	0	--	--	--	--	7,5	--	7,5
	Rural	Público	6,8	18,2	0	13,8	0	--	--	--	--	7,5	--	7,5
	Urbana	Estadual	9,1	30,4	17,2	8,7	11,1	13,9	12,7	8,1	3,9	15,9	10,6	11,8
	Urbana	Municipal	8	4,2	12,2	11,7	11,5	25	0	0	0	9,5	12,4	10,1
	Urbana	Público	8,1	8,5	13,2	11,2	11,4	17,3	9,4	6,7	3,4	10,6	11,1	10,8
Cuité de Mamanguape	Rural	Municipal	3,2	38,6	31,9	25,8	9,5	3,9	7,7	0	0	25,6	2,9	21,3
	Rural	Público	3,2	38,6	31,9	25,8	9,5	3,9	7,7	0	0	25,6	2,9	21,3
	Urbana	Estadual	--	50	8,3	11,1	0	9,5	0	--	--	12,8	7,1	10,7
	Urbana	Municipal	3,7	34,5	26,5	23,1	7,4	26	23,6	5,7	14,3	22,2	20,1	20,7
	Urbana	Público	3,7	35,9	21,7	20	5,3	24,4	22,4	5,7	14,3	20,4	19,4	19,7

ANUÁRIO ESTATÍSTICO DO ESTADO DA PARAÍBA - 2011

II - Características Demográficas e Sociais

2.2 - Qualidade de Vida

2.2.3 - Educação

2.2.3.3.1 - Indicadores de Educação

Tabela 02 - Taxa de reprovação por localização e a dependência administrativa, nos níveis de ensino fundamental de 8 e 9 Anos, divididos por série, segundo os municípios - Paraíba - 2010

Município	Localização	Dependência administrativa	Taxa de Reprovação											
			1º Ano	1ª série/2º Ano	2ª série/3º Ano	3ª série/4º Ano	4ª série/5º Ano	5ª série/6º Ano	6ª série/7º Ano	7ª série/8º Ano	8ª série/9º Ano	1ª a 4ª Série/1º a 5º	5ª a 8ª Série/ 6º ao 9º Ano	Total
Curral de Cima	Rural	Estadual	0	0	0	0	0	--	--	--	--	0	--	0
	Rural	Municipal	17,3	29,3	16,5	10,9	10,4	8,1	12,5	--	--	18,3	9,8	17,6
	Rural	Público	17,1	28,5	16,4	9,8	9,7	8,1	12,5	--	--	17,5	9,8	16,9
	Urbana	Municipal	0	55	17,4	4,3	27,6	21,8	16,4	2,7	4,1	22,9	11,7	13,9
	Urbana	Público	0	55	17,4	4,3	27,6	21,8	16,4	2,7	4,1	22,9	11,7	13,9
Curral Velho	Rural	Municipal	--	--	0	9,1	14,3	--	--	--	--	7,4	--	7,4
	Rural	Público	--	--	0	9,1	14,3	--	--	--	--	7,4	--	7,4
	Urbana	Estadual	0	0	0	0	11,1	7,1	0	0	16,7	2,9	6,5	5
	Urbana	Municipal	0	13,3	16,7	0	4,9	13	8,9	5,9	3,6	7	8,7	7,8
	Urbana	Público	0	11,4	14,8	0	6	11,8	7,4	4,4	7,5	6,4	8,2	7,3
Damião	Rural	Municipal	7,1	11,9	17,6	17,8	10,7	--	--	--	--	13,3	--	13,3
	Rural	Público	7,1	11,9	17,6	17,8	10,7	--	--	--	--	13,3	--	13,3
	Urbana	Municipal	0	27,7	23,8	39,5	13,8	32	15,8	17	1,9	21,6	20,7	21,1
	Urbana	Público	0	27,7	23,8	39,5	13,8	32	15,8	17	1,9	21,6	20,7	21,1
Desterro	Rural	Municipal	0	28,1	27,3	15,2	6,4	30,4	18,2	13,3	0	16,8	18	17
	Rural	Público	0	28,1	27,3	15,2	6,4	30,4	18,2	13,3	0	16,8	18	17
	Urbana	Estadual	--	23,9	10,9	20	2	22,7	20,8	6,1	6,8	14,7	15,2	15
	Urbana	Municipal	4,8	27,4	19,4	8	25	24,4	26,3	27,6	12,5	18,8	24,4	20,9
	Urbana	Público	4,8	26,2	15,9	15,2	14,4	23,4	22,7	11	7,9	17,1	18,1	17,6
Diamante	Rural	Estadual	0	58,8	17,9	6,5	11,1	34,6	9,1	0	16,1	16,1	18,5	17,1
	Rural	Municipal	3,1	6,5	1,8	2,6	4,5	--	--	--	--	3,7	--	3,7
	Rural	Público	1,9	20,6	7,1	4,3	7	34,6	9,1	0	16,1	8,2	18,5	10,2
	Urbana	Estadual	0	7,7	3	0	7,1	17,9	5,7	8,5	4,8	4,2	9,2	6,9
	Urbana	Municipal	0	12,5	2,4	0	2,7	22,1	16,2	10,8	4,1	2,2	14	9,9
	Urbana	Público	0	9,5	2,7	0	5,1	20,9	13,4	9,9	4,3	3,1	12,5	8,8
Dona Inês	Rural	Municipal	1	0	0	0	0	--	--	--	--	0,2	--	0,2
	Rural	Público	1	0	0	0	0	--	--	--	--	0,2	--	0,2
	Urbana	Estadual	0	45	7,1	25	4,5	--	0	--	0	17,7	0	12,4
	Urbana	Municipal	2,6	0	1,7	9,5	5	1,1	4,4	3,1	1,3	3,6	2,5	2,8
	Urbana	Particular	0	6,7	0	0	9,1	--	--	--	--	3,3	--	3,3
	Urbana	Público	2,3	8,1	2,7	12	4,9	1,1	4,2	3,1	1,2	5,9	2,4	3,5
Duas Estradas	Rural	Municipal	57,1	15,4	0	20	4,8	19,6	0	13,3	--	18,6	14,3	16,9
	Rural	Público	57,1	15,4	0	20	4,8	19,6	0	13,3	--	18,6	14,3	16,9
	Urbana	Estadual	37,5	46,2	40	0	9,1	--	--	--	--	24,6	--	24,6
	Urbana	Municipal	0	29,7	22,7	21,9	11,5	30,4	3,7	9,3	8,3	17,4	14,5	15,6
	Urbana	Particular	0	0	0	0	0	--	--	--	--	0	--	0
	Urbana	Público	4,5	32,5	27,1	14	10,8	30,4	3,7	9,3	8,3	19	14,5	16,5
Emas	Rural	Municipal	6,1	18,5	19,2	33,3	8,3	--	--	--	--	15,2	--	15,2
	Rural	Público	6,1	18,5	19,2	33,3	8,3	--	--	--	--	15,2	--	15,2
	Urbana	Estadual	0	47,1	36,4	10,5	22,2	29,6	12,8	15,4	3	24	14,4	18
	Urbana	Municipal	0	6,9	10,7	15,4	18,5	25,4	6,5	0	0	11	11,1	11
	Urbana	Particular	12,5	0	0	0	0	--	--	--	--	4,3	--	4,3
	Urbana	Público	0	21,7	17,9	13,3	20	26,6	8,9	5,8	2	15,8	12,4	13,7
Esperança	Rural	Municipal	1	4,3	4,3	4,7	1,7	--	--	--	--	3,4	--	3,4
	Rural	Público	1	4,3	4,3	4,7	1,7	--	--	--	--	3,4	--	3,4
	Urbana	Estadual	40	10,3	11	3	10,9	13,3	12,5	3	1,4	10,7	8,1	9,1
	Urbana	Municipal	0	6,7	7,8	8,1	5,3	11,2	10,1	12,1	8,4	5,8	10,6	8,5
	Urbana	Particular	0	0	1,8	0	0	5,4	0	4,7	12,8	0,3	5,8	2,4
	Urbana	Público	3,8	7,6	8,6	6,8	6,9	11,6	10,8	9,8	6,2	6,9	9,9	8,6
Fagundes	Rural	Estadual	0	0	0	0	0	--	--	--	--	0	--	0
	Rural	Municipal	14,7	24,1	14,5	15,9	15,3	32,9	22,4	13,3	0	16,6	22,2	17,6
	Rural	Público	13,8	23	14	15,5	14,6	32,9	22,4	13,3	0	15,9	22,2	17
	Urbana	Estadual	6,4	12,1	20,3	8,5	0	16,7	27,8	27,3	30	9,1	24,7	17,4
	Urbana	Municipal	18,9	22,2	28,6	22,4	5,4	33,9	19,3	34,5	21,6	20,5	27,8	25,1
	Urbana	Público	10,5	17	24	14,7	1,9	25,1	23,6	31,3	25,8	13,8	26,3	21

Tabela 02 - Taxa de reprovação por localização e a dependência administrativa, nos níveis de ensino fundamental de 8 e 9 Anos, divididos por série, segundo os municípios - Paraíba - 2010

Município	Localização	Dependência administrativa	Taxa de Reprovação											
			1º Ano	1ª série/2º Ano	2ª série/3º Ano	3ª série/4º Ano	4ª série/5º Ano	5ª série/6º Ano	6ª série/7º Ano	7ª série/8º Ano	8ª série/9º Ano	1ª a 4ª Série/1º a 5º	5ª a 8ª Série/ 6º ao 9º Ano	Total
Frei Martinho	Rural	Municipal	0	13,3	8,3	0	0	--	--	--	--	5,3	--	5,3
	Rural	Público	0	13,3	8,3	0	0	--	--	--	--	5,3	--	5,3
	Urbana	Estadual	0	20	18,2	0	0	33,3	33,3	0	33,3	7,1	27,1	17,4
	Urbana	Municipal	0	5,3	0	0	5,3	17,6	6,7	0	0	2	7,1	5,2
	Urbana	Público	0	10,3	6,7	0	3,1	22,2	14,3	0	5,1	3,9	12,3	8,9
Gado Bravo	Rural	Estadual	0	5	6,2	12,5	0	--	--	--	--	5,4	--	5,4
	Rural	Municipal	11,4	19,4	25,4	12,2	10	--	--	--	--	16	--	16
	Rural	Público	10,5	17,6	23,9	12,2	9,4	--	--	--	--	15,1	--	15,1
	Urbana	Estadual	--	0	66,7	33,3	6,7	23,5	5,1	0	3	15,4	6,4	8,1
	Urbana	Municipal	8,3	32,3	3,4	11,8	9,1	14,4	12,3	24	1,8	14,4	14,1	14,1
	Urbana	Público	8,3	27,8	9,4	15	8,1	14,9	11	22	2	14,6	13,2	13,4
Guarabira	Rural	Estadual	5,6	5,9	4,5	8,3	0	--	--	--	--	4,1	--	4,1
	Rural	Municipal	0	13,7	8	11,4	3,7	15,4	18,2	0	0	8,1	11,9	8,5
	Rural	Público	0,9	12,8	7,1	11	2,6	15,4	18,2	0	0	7,3	11,9	7,7
	Urbana	Estadual	6,5	28,1	16	11,1	12,4	20,4	19,7	8,8	7	15,4	15,1	15,2
	Urbana	Municipal	1	16,5	14,8	16,2	10,2	29,2	20,4	15,1	12,1	12,5	20,9	17
	Urbana	Particular	6	2,5	1,1	0,8	0,8	1,1	1,1	1,4	3,4	2,2	1,7	2
	Urbana	Público	3,3	21,3	15,5	13,5	11,2	25,1	20	12	9,4	13,8	17,9	16,1
Gurinhém	Rural	Estadual	19	52,2	26,7	26,3	50	--	--	--	--	31,2	--	31,2
	Rural	Municipal	1,1	23,7	25,4	17	10,8	7,4	7,9	4,3	2,4	17,8	5,8	13,9
	Rural	Público	6,7	26,8	25,5	17,9	13,6	7,4	7,9	4,3	2,4	19,4	5,8	15,4
	Urbana	Estadual	0	13,8	14,7	5,4	7	25,9	14	4,8	3	8,2	13,7	11,8
	Urbana	Municipal	0	30,5	25,9	19,8	18,1	27,6	9,9	0	8,1	21,4	17,2	19,6
	Urbana	Público	0	27,4	23,3	13,9	14,7	26,9	12,1	3,3	5,4	17,7	15,4	16,5
Gurjão	Rural	Municipal	14,3	20	0	8,3	0	--	--	--	--	10,5	--	10,5
	Rural	Público	14,3	20	0	8,3	0	--	--	--	--	10,5	--	10,5
	Urbana	Estadual	0	22,6	11,5	18,8	0	4,8	0	3,7	0	12,3	2	7,4
	Urbana	Municipal	8,3	17,9	11,5	4	11,1	22,2	12	18,8	0	10,7	14,9	13,3
	Urbana	Público	6,1	20,3	11,5	9,8	4,8	17,9	8,2	13,3	0	11,5	10,6	11
Ibiara	Rural	Estadual	0	12,5	22,2	42,9	28,6	--	--	--	--	22,9	--	22,9
	Rural	Municipal	0	9,4	13	4,3	5,6	--	--	--	--	7,1	--	7,1
	Rural	Público	0	10	15,6	13,3	9,3	--	--	--	--	10,6	--	10,6
	Urbana	Estadual	0	0	0	7,7	10,3	14,5	12,8	0	3,4	4,2	8,4	7
	Urbana	Municipal	0	12,8	13,9	5,4	21,1	10,9	4,2	4,7	2,2	10,8	6,6	8,5
	Urbana	Particular	0	0	0	0	11,1	--	--	--	--	2,6	--	2,6
	Urbana	Público	0	9,1	8,5	6	16,4	12,2	8,4	2,2	2,7	8,6	7,4	7,9
Imaculada	Rural	Municipal	0	30,8	22,3	20,4	14,2	35,8	19,3	21,3	17,4	18,4	25,3	20,3
	Rural	Público	0	30,8	22,3	20,4	14,2	35,8	19,3	21,3	17,4	18,4	25,3	20,3
	Urbana	Estadual	0	23,4	6,7	13,3	6,8	21,4	4,9	8,9	1,4	9,4	10,6	10,1
	Urbana	Municipal	0	26,2	10,7	7,5	8,1	20,7	7,4	5,3	3,3	10,4	11,2	10,8
	Urbana	Público	0	25	8,6	9,6	7,4	21	6,2	7,5	2,5	9,9	10,9	10,5
Ingá	Rural	Estadual	--	--	0	--	36,4	--	--	--	--	13,8	--	13,8
	Rural	Municipal	6,7	25,5	15,7	10,9	14,8	25,6	25,5	4,8	5,9	15,6	18,1	16,4
	Rural	Público	6,7	25,5	13,7	10,9	16,5	25,6	25,5	4,8	5,9	15,6	18,1	16,3
	Urbana	Estadual	0	26,7	17,1	2,9	15,3	26,2	18,3	6,1	14,5	13,9	18,1	16,3
	Urbana	Municipal	2,5	30,5	16,5	16,3	14,1	6,5	6,7	4,7	0,8	17,6	5,1	10,7
	Urbana	Particular	2,4	4,1	8,5	2,6	3,8	1,9	3,9	9,7	3,2	4,4	4,2	4,3
	Urbana	Público	1,9	29,4	16,8	10,8	14,7	15,3	10,8	5,3	5,4	16,2	10,2	12,9
Itabaiana	Rural	Estadual	5,6	13,8	8,3	6,2	20	38,5	7,1	0	0	11,3	16,4	13,1
	Rural	Municipal	26,5	22,8	20,7	21,6	20,4	--	--	--	--	22,2	--	22,2
	Rural	Público	22,8	20,4	17,1	19,5	20,3	38,5	7,1	0	0	19,9	16,4	19,5
	Urbana	Estadual	8,7	11,4	13,4	14,4	8,4	21,5	18,5	21,1	15	11,5	19,6	16,8
	Urbana	Municipal	11,9	20,4	18	20,4	11,5	26,9	8,7	9,7	2,7	16,4	14,3	15,9
	Urbana	Particular	0	1	0	0	1	7,9	2,4	4,2	4,9	0,4	4,9	2,2
	Urbana	Público	11	16,9	15,7	16,5	9,4	22,3	17,3	19	13,1	13,9	18,8	16,5

ANUÁRIO ESTATÍSTICO DO ESTADO DA PARAÍBA - 2011

II - Características Demográficas e Sociais

2.2 - Qualidade de Vida

2.2.3 - Educação

2.2.3.3.1 - Indicadores de Educação

Tabela 02 - Taxa de reprovação por localização e a dependência administrativa, nos níveis de ensino fundamental de 8 e 9 Anos, divididos por série, segundo os municípios - Paraíba - 2010

Município	Localização	Dependência administrativa	Taxa de Reprovação											
			1º Ano	1ª série/2º Ano	2ª série/3º Ano	3ª série/4º Ano	4ª série/5º Ano	5ª série/6º Ano	6ª série/7º Ano	7ª série/8º Ano	8ª série/9º Ano	1ª a 4ª Série/1º a 5º	5ª a 8ª Série/ 6º ao 9º Ano	Total
Itaporanga	Rural	Estadual	0	61,5	0	3,7	10	--	--	--	--	11,5	--	11,5
	Rural	Municipal	3,2	22,5	14,5	8,8	9,7	4,5	0	0	0	12,6	2,1	11,3
	Rural	Público	2,7	27,5	11	7,4	9,8	4,5	0	0	0	12,3	2,1	11,4
	Urbana	Estadual	8,5	19,4	18,5	4,4	4,7	19	11,4	5,8	11,6	11,5	12,3	12
	Urbana	Municipal	2,1	17,8	15,6	13,3	6,9	15,2	6	4,4	0	11,5	9	10,5
	Urbana	Particular	0,9	3,4	0,9	1,7	0,8	3,1	7,5	4,5	3,1	1,5	4,5	2,9
	Urbana	Público	5,3	18,7	17,6	7,2	5,3	17,8	10,4	5,6	9,5	11,5	11,6	11,5
Itapororoca	Rural	Estadual	0	0	0	33,3	16,7	--	--	--	--	13,3	--	13,3
	Rural	Municipal	9,6	26,8	23,2	17,2	6,3	11,1	4,8	0	0	17,8	5,1	17
	Rural	Público	9,5	26,4	23	17,4	6,6	11,1	4,8	0	0	17,7	5,1	16,9
	Urbana	Estadual	0	30	16,7	7,7	6,3	14,5	6,4	6,3	2,9	11,4	7,6	8,6
	Urbana	Municipal	29,4	27	19,4	11,5	7,2	20,3	8,2	5,8	2,9	17,3	11,8	14,4
	Urbana	Particular	1,9	7,1	1,4	1,8	6,5	13	6,3	0	8,3	3,7	8,2	4,3
	Urbana	Público	24,6	27,3	18,8	10,7	6,9	18,4	7,5	6	2,9	16	10	12,5
Itatuba	Rural	Estadual	16,7	0	12,5	0	0	--	--	--	--	5	--	5
	Rural	Municipal	0	8,2	12,1	5,5	2,4	--	--	--	--	6,1	--	6,1
	Rural	Público	1,8	7,2	12,1	5	2,1	--	--	--	--	6	--	6
	Urbana	Estadual	0	34,5	11,9	5	3,3	28,9	16	9,1	11,8	11,7	19,3	16,6
	Urbana	Municipal	3	28,4	11,9	12,5	18,2	8,2	7,8	0	0	15,7	6	12
	Urbana	Público	2,6	30,2	11,9	9,1	8,2	22,1	11,8	5,6	9,7	14,2	14,6	14,4
Jacaraú	Rural	Municipal	0	17,7	22,2	14,4	10,9	17,2	10,6	11,4	1	13,9	10,5	12,8
	Rural	Público	0	17,7	22,2	14,4	10,9	17,2	10,6	11,4	1	13,9	10,5	12,8
	Urbana	Estadual	0	43,1	7,3	12,7	9,2	26,3	25	18,2	0	17,1	19,7	18,1
	Urbana	Municipal	0	21,8	7,8	15,9	7,2	27,1	12,9	6,2	3,3	11,2	14,7	13,1
	Urbana	Público	0	29,2	7,7	14,5	8,2	27	16,8	8,6	2,6	13,3	15,8	14,6
Jericó	Rural	Estadual	--	71,4	41,7	33,3	26,7	--	--	--	--	45,5	--	45,5
	Rural	Municipal	22,6	40	23	6,5	7,7	--	--	--	--	17,8	--	17,8
	Rural	Público	22,6	49	26	7,7	11,9	--	--	--	--	22,1	--	22,1
	Urbana	Estadual	--	71,4	28,6	29,4	0	27,9	6,4	6,3	11,6	33,3	14,6	18,6
	Urbana	Municipal	31,3	34	37,7	20,3	4,9	39,8	24,7	42,9	18,9	24,2	33,3	29,5
	Urbana	Particular	11,1	0	2,9	0	0	0	10	--	--	2,8	4	3
	Urbana	Público	31,3	42,6	36	22,4	4,1	35,8	18,4	28	15,6	25,9	26,3	26,2
João Pessoa	Urbana	Estadual	2,3	18,5	12,9	10,6	10,5	24,7	21,7	16,8	12,5	11,6	19,3	15,8
	Urbana	Municipal	0,9	22,6	15,3	12,9	8,8	21,8	17,9	10,2	9,9	13,1	16,3	14,4
	Urbana	Particular	2,1	1,5	1,8	1,6	1,5	5,2	5,7	5	5,2	1,7	5,3	3,3
	Urbana	Público	1,4	21,1	14,4	12	9,5	23,1	19,7	13,5	11,4	12,5	17,8	15
Juarez Távora	Rural	Estadual	33,3	66,7	0	0	20	--	--	--	--	22,2	--	22,2
	Rural	Municipal	0	0	6,6	7	13,7	--	--	--	--	6,5	--	6,5
	Rural	Público	3,4	5,3	6,3	6,6	14,3	--	--	--	--	7,7	--	7,7
	Urbana	Estadual	--	--	--	--	0	34,1	52,4	26,3	0	0	31,3	25,6
	Urbana	Municipal	0	33,3	26,3	20,5	12	27,9	9,4	2,3	10,5	19,2	16,1	17,5
	Urbana	Particular	0	--	33,3	6,3	0	--	--	--	--	8,3	--	8,3
	Urbana	Público	0	33,3	26,3	20,5	9,8	28,7	14,4	5,4	8,9	18,4	18,1	18,2
Juazeirinho	Rural	Municipal	0	23,9	22,4	9,9	3,9	--	--	--	--	13,5	--	13,5
	Rural	Público	0	23,9	22,4	9,9	3,9	--	--	--	--	13,5	--	13,5
	Urbana	Estadual	19,3	23,7	12,3	16,9	16,9	39,4	17,5	6,8	10,5	17,9	24,8	21,2
	Urbana	Municipal	1,7	28,7	11,6	18,4	10,8	39,3	48,8	16,9	16,9	16,1	34,2	27,9
	Urbana	Público	11,9	26,3	12	17,6	13,3	39,3	40,4	12,9	15,7	17	31	25,1
Junco do Seridó	Rural	Municipal	0	19,5	23,1	14,3	3,6	0	0	0	0	13	0	10,4
	Rural	Público	0	19,5	23,1	14,3	3,6	0	0	0	0	13	0	10,4
	Urbana	Estadual	7,1	18,2	10,3	13,3	2,9	11,8	6,7	0	0	10	5,1	7,2
	Urbana	Municipal	0	22,7	13,3	16	3,8	15,2	7,9	3,3	0	12,8	7,5	10
	Urbana	Público	2,3	21,6	12,2	15	3,4	13,8	7,4	1,9	0	11,8	6,5	9
Juripiranga	Rural	Municipal	0	31,6	0	9,1	0	--	--	--	--	12,3	--	12,3
	Rural	Público	0	31,6	0	9,1	0	--	--	--	--	12,3	--	12,3
	Urbana	Estadual	0	16,7	12,7	9,8	15,9	0	--	--	13,7	12,6	13	12,9
	Urbana	Municipal	3,4	27,8	25,4	23,5	14,1	28,7	13,5	5,7	14,3	19,7	20,7	20
	Urbana	Particular	0	3,2	5,6	2,8	0	--	--	--	--	2,3	--	2,3
	Urbana	Público	3	25,7	22,5	20	14,5	25	13,5	5,7	13,7	18,3	16,1	17,3

ANUÁRIO ESTATÍSTICO DO ESTADO DA PARAÍBA - 2011

II - Características Demográficas e Sociais

2.2 - Qualidade de Vida

2.2.3 - Educação

2.2.3.3.1 - Indicadores de Educação

Tabela 02 - Taxa de reprovação por localização e a dependência administrativa, nos níveis de ensino fundamental de 8 e 9 Anos, divididos por série, segundo os municípios - Paraíba - 2010

Município	Localização	Dependência administrativa	Taxa de Reprovação											
			1º Ano	1ª série/2º Ano	2ª série/3º Ano	3ª série/4º Ano	4ª série/5º Ano	5ª série/6º Ano	6ª série/7º Ano	7ª série/8º Ano	8ª série/9º Ano	1ª a 4ª Série/1º a 5º	5ª a 8ª Série/ 6º ao 9º Ano	Total
Juru	Rural	Municipal	0	43,1	20,9	12,1	8,2	26,8	30,3	19,2	6,3	18,1	22,9	20,2
	Rural	Público	0	43,1	20,9	12,1	8,2	26,8	30,3	19,2	6,3	18,1	22,9	20,2
	Urbana	Estadual	0	14,6	7,9	22,6	11,3	26	10,6	11	2,1	12	12,8	12,4
	Urbana	Municipal	0	23,6	12,1	12,5	0	21,1	14,3	10	11,8	12	14,9	13,3
	Urbana	Público	0	19,4	9,4	19,8	7,1	24,6	11,9	10,7	3,5	12	13,3	12,7
Lagoa	Rural	Municipal	0	17,5	12,9	13,9	10,5	--	--	--	--	11,4	--	11,4
	Rural	Público	0	15,9	12,7	12,8	10,3	--	--	--	--	10,9	--	10,9
	Urbana	Estadual	0	27,3	0	0	18,5	30,5	17,2	36,6	7,3	10,3	23,1	18,6
	Urbana	Municipal	0	23,5	5,6	8,7	0	27,5	34,4	7,7	12,5	5,8	24,8	13,8
	Urbana	Público	0	25,6	3,6	4	8,9	29,3	23,3	29,6	8,8	7,8	23,7	16,5
Lagoa de Dentro	Rural	Municipal	17,5	13,4	9,1	6,9	8	7,7	7,7	11,1	10	10,9	8,9	10,7
	Rural	Público	17,5	13,4	9,1	6,9	8	7,7	7,7	11,1	10	10,9	8,9	10,7
	Urbana	Estadual	0	11,8	38,9	13,3	8,7	12,5	12,5	10	--	14,9	11,5	12,9
	Urbana	Municipal	8,5	5,9	7,9	21,7	11,1	6,4	3,6	5,1	5,4	10,7	5,1	7,2
	Urbana	Público	6,6	7,1	17,9	19,7	10,5	7,7	6	6,4	5,4	11,7	6,4	8,4
Lagoa Seca	Rural	Municipal	10	18,3	16,3	16	7,4	19,7	16,7	5,6	7	13,8	13,9	13,8
	Rural	Público	10	18,3	16,3	16	7,4	19,7	16,7	5,6	7	13,8	13,9	13,8
	Urbana	Estadual	--	--	--	--	--	24,9	21,4	12,1	9,3	--	17,5	17,5
	Urbana	Municipal	0	20,5	16	12,6	5,3	42,8	25,5	21	5,1	11,6	29,1	18
	Urbana	Particular	6,3	6,2	4,1	6,3	1,8	7,4	2,6	20,5	4,2	5	9,3	6,4
	Urbana	Público	0	20,5	16	12,6	5,3	32,7	23,7	15	8,2	11,6	22,2	17,8
Lastro	Rural	Estadual	--	31,3	--	18,8	--	--	--	--	--	25	--	25
	Rural	Municipal	0	0	0	17,4	10	--	--	--	--	5,9	--	5,9
	Rural	Público	0	13,2	0	17,9	10	--	--	--	--	9,5	--	9,5
	Urbana	Estadual	0	--	0	0	11,1	--	--	--	--	4,1	--	4,1
	Urbana	Municipal	0	0	0	4,2	25,7	36,4	15	23,1	1,9	9	22,5	18,4
	Urbana	Público	0	0	0	3,2	20,8	36,4	15	23,1	1,9	7,5	22,5	16,7
Livramento	Rural	Municipal	2,2	17,3	9,4	11,5	9,8	--	--	--	--	10,8	--	10,8
	Rural	Público	2,2	17,3	9,4	11,5	9,8	--	--	--	--	10,8	--	10,8
	Urbana	Estadual	5,9	37,5	11,1	6,7	0	17,3	6,3	5,6	--	11,2	11	11,1
	Urbana	Municipal	0	25,9	3,2	13,3	3	20,5	19,1	4,9	7,3	9,7	14,4	12,6
	Urbana	Público	1,8	28,4	5,6	12,2	2,2	19,7	15,8	5	7,3	10,1	13,7	12,3
Logradouro	Rural	Estadual	0	0	0	0	25	--	--	--	--	6,1	--	6,1
	Rural	Municipal	7,7	31	27,9	0	4,8	19	0	18,2	--	16	14	15,5
	Rural	Público	6,5	27,3	24	0	10,3	19	0	18,2	--	14,2	14	14,2
	Urbana	Estadual	25	--	25	27,3	7,7	42,1	36,4	20	7,7	20,5	28,3	24,7
	Urbana	Municipal	28,6	10,3	0	0	3,6	36,4	23,4	30,4	8,7	10,2	24,3	17,2
	Urbana	Público	27,5	10,3	6,9	13	4,9	39	25,9	27,3	8,3	13	25,6	19,4
Lucena	Rural	Municipal	3	28,3	18,6	24,1	11,6	8	0	0	0	18,3	2,5	14,3
	Rural	Público	3	28,3	18,6	24,1	11,6	8	0	0	0	18,3	2,5	14,3
	Urbana	Estadual	0	30	43,5	26,3	7,7	18,7	5,6	13,6	13,1	23,7	13,1	15,9
	Urbana	Municipal	0	30,1	27	8,4	14,5	30	23,2	7,6	7,1	17	20,8	18,4
	Urbana	Particular	2,7	0	6,7	3,6	4	0	--	--	--	3,3	0	3,2
	Urbana	Público	0	30,1	28,8	10,1	13,7	26,9	17,7	9,4	9,6	17,6	18,3	17,9
Mãe d'Água	Rural	Municipal	0	13	12,8	17,9	13	--	--	--	--	13	--	13
	Rural	Público	0	13	12,8	17,9	13	--	--	--	--	13	--	13
	Urbana	Estadual	--	--	--	--	--	21,1	0	14,3	0	--	10,7	10,7
	Urbana	Municipal	0	9,3	12,8	12,5	14,9	25	11,3	2,3	0	10,5	11,6	11,1
	Urbana	Público	0	9,3	12,8	12,5	14,9	24,1	9,7	5,3	0	10,5	11,4	11
Malta	Rural	Municipal	0	0	9,1	0	7,1	--	--	--	--	3,6	--	3,6
	Rural	Público	0	0	9,1	0	7,1	--	--	--	--	3,6	--	3,6
	Urbana	Estadual	--	25	47,6	4,2	1,9	21,1	14	9,2	4,2	13,6	13,9	13,8
	Urbana	Municipal	17,7	17,4	26,8	18,6	5,8	5	20	22,2	0	17,7	11,1	16,5
	Urbana	Público	17,7	18,3	31,1	15,7	4,1	16,9	15	11,7	3,3	16,8	13,3	15,3

ANUÁRIO ESTATÍSTICO DO ESTADO DA PARAÍBA - 2011

II - Características Demográficas e Sociais

2.2 - Qualidade de Vida

2.2.3 - Educação

2.2.3.3.1 - Indicadores de Educação

Tabela 02 - Taxa de reprovação por localização e a dependência administrativa, nos níveis de ensino fundamental de 8 e 9 Anos, divididos por série, segundo os municípios - Paraíba - 2010 — **12 de 22**

Município	Localização	Dependência administrativa	Taxa de Reprovação											
			1º Ano	1ª série/2º Ano	2ª série/3º Ano	3ª série/4º Ano	4ª série/5º Ano	5ª série/6º Ano	6ª série/7º Ano	7ª série/8º Ano	8ª série/9º Ano	1ª a 4ª Série/1º a 5º	5ª a 8ª Série/ 6º ao 9º Ano	Total
Mamanguape	Rural	Estadual	0	24,2	22,3	22,9	12,8	28,4	25,7	7,3	11,9	18,1	20,9	19
	Rural	Municipal	3,2	23,6	21,2	14,4	14,1	29,5	6,3	4,1	4,4	16,4	14,3	15,9
	Rural	Particular	0	0	50	0	0	--	--	--	--	9,1	--	9,1
	Rural	Público	2,5	23,8	21,6	17,5	13,5	29	15,3	5,6	8	17	17,3	17,1
	Urbana	Estadual	0	8	18	24,2	9	24,1	15,3	14,1	9	13,5	16,9	16,5
	Urbana	Municipal	1,4	26,6	18,9	15,8	14,9	26,6	11,6	5,1	0,7	16,9	14,3	16,2
	Urbana	Particular	0,7	3,2	2,1	0,6	3,4	6,4	6,6	8,7	1,3	1,9	6	3,3
	Urbana	Público	1,3	25,2	18,8	16,6	14,1	24,8	13,9	12,1	6,8	16,6	16,1	16,3
Manaíra	Rural	Municipal	1,9	36,1	27,2	16,8	8,2	4,2	0	0	0	19,3	1,7	17,8
	Rural	Público	1,9	36,1	27,2	16,8	8,2	4,2	0	0	0	19,3	1,7	17,8
	Urbana	Estadual	11,8	23,1	20,5	13,8	13,5	16,6	5,6	6,9	5,4	16,5	9,1	11,6
	Urbana	Municipal	1,4	27,8	15,2	16,7	16,7	45,9	12	17,9	17,9	15,9	30	22,1
	Urbana	Público	5,7	26	17,3	15,5	15,7	31,4	7,8	10,8	8,3	16,1	17,3	16,8
Marcação	Rural	Estadual	9,5	26,1	18,4	15,9	21,3	27	11,1	0	--	18,4	21,5	19,2
	Rural	Municipal	8,1	34,8	30,6	28,2	17,5	--	--	--	--	25,3	--	25,3
	Rural	Público	8,4	32,9	28,6	23,5	19,1	27	11,1	0	--	23,3	21,5	23,1
	Urbana	Municipal	22,2	25,6	22,9	4,3	16,1	11,7	5,2	2,8	0,8	18,2	5,9	9,5
	Urbana	Público	22,2	25,6	22,9	4,3	16,1	11,7	5,2	2,8	0,8	18,2	5,9	9,5
Mari	Rural	Municipal	3,1	26,7	24,5	28,6	0	0	--	--	--	17,3	0	17,2
	Rural	Público	3,1	26,7	24,5	28,6	0	0	--	--	--	17,3	0	17,2
	Urbana	Estadual	0	35	24,2	25,3	2	28	20,3	25,5	20	17,9	24	22,2
	Urbana	Municipal	4,4	30,8	16,7	19,2	10,5	29,8	17,3	5,7	0,9	17,8	18	17,9
	Urbana	Particular	15	2,3	0	0	3,7	--	--	--	10,3	5,1	10,3	5,7
	Urbana	Público	3,9	31,4	18,4	20,9	7,7	29	18,7	16,5	11,6	17,8	20,9	19,4
Marizópolis	Rural	Municipal	17,6	12,5	0	30,4	0	--	--	--	--	15	--	15
	Rural	Público	17,6	12,5	0	30,4	0	--	--	--	--	15	--	15
	Urbana	Estadual	14,8	4,2	5,6	21,1	0	32,6	5,9	8,7	3,8	8,9	15,5	12,4
	Urbana	Municipal	37,1	20	14,5	9,3	0	22,5	8,6	0	2,1	17,8	11	14,8
	Urbana	Particular	9,5	0	0	0	0	--	--	--	--	3,1	--	3,1
	Urbana	Público	30,9	16,2	12,3	12,3	0	25,9	7,7	3,2	2,7	15,4	12,5	14,1
Massaranduba	Rural	Municipal	1,4	35,1	18,2	15,4	6,8	12,5	3	6,7	0	15,2	5,8	14
	Rural	Público	1,4	35,1	18,2	15,4	6,8	12,5	3	6,7	0	15,2	5,8	14
	Urbana	Estadual	7,1	2	14,8	13,8	9,3	43,7	39,5	16,1	34	9,4	33,8	26,7
	Urbana	Municipal	0	26,1	19,6	17	9,3	14,6	13,4	4,4	2	15,4	11,1	13,3
	Urbana	Particular	30,8	14,3	10	7,7	0	--	--	--	--	13,8	--	13,8
	Urbana	Público	1,2	17,6	18,6	15,9	9,3	28,1	25,4	11,8	23,1	13,6	23,1	19,1
Mataraca	Rural	Municipal	0	24,3	8,3	12,5	27,8	--	--	--	--	15,6	--	15,6
	Rural	Público	0	24,3	8,3	12,5	27,8	--	--	--	--	15,6	--	15,6
	Urbana	Estadual	0	18,6	10,3	9,9	14,3	--	--	--	--	10,5	--	10,5
	Urbana	Municipal	6,4	33,8	23,2	21,1	33,1	27	26,8	13,7	2,3	25,4	20,1	22,4
	Urbana	Público	4	30,5	20,8	16,3	27,1	27	26,8	13,7	2,3	20,9	20,1	20,5
Matinhas	Rural	Estadual	6,2	0	21,7	0	9,1	34	16,7	18,2	8,1	7,3	20,9	14,9
	Rural	Municipal	0	23,6	17,2	13,8	8,2	--	--	--	--	12,6	--	12,6
	Rural	Público	1,4	18,3	18,4	9,3	8,4	34	16,7	18,2	8,1	11,2	20,9	13,7
	Urbana	Estadual	0	4,3	16,7	20,6	9,8	27,5	22,4	18,5	22,2	10,2	22,8	17
	Urbana	Municipal	0	15	0	5,3	14,3	24,4	31,8	0	25	7,3	20,6	14,5
	Urbana	Público	0	6,7	13,5	15,1	10,9	26,3	25,4	13,8	22,5	9,4	22,2	16,3
Mato Grosso	Rural	Municipal	10,5	30,4	21,1	0	20	--	--	--	--	17,6	--	17,6
	Rural	Público	10,5	30,4	21,1	0	20	--	--	--	--	17,6	--	17,6
	Urbana	Estadual	--	0	0	0	0	52,2	28	15,2	8,8	0	23,5	21,3
	Urbana	Municipal	53,3	25,9	8,8	15	16,2	22,6	5	--	0	20,3	16	18,7
	Urbana	Público	53,3	24,1	8,3	13,6	14	31,6	17,8	15,2	7,1	18,6	20,4	19,6
Maturéia	Rural	Municipal	0	19,4	17,6	5	2,9	--	--	--	--	10,2	--	10,2
	Rural	Público	0	19,4	17,6	5	2,9	--	--	--	--	10,2	--	10,2
	Urbana	Estadual	--	52,4	45	31,3	43,7	--	--	--	--	43,8	--	43,8
	Urbana	Municipal	0	13,2	20,5	12,8	18,6	28,1	22,4	19,8	15,5	13,5	22,7	19,1
	Urbana	Público	0	19,3	25,5	16	22,5	28,1	22,4	19,8	15,5	18	22,7	20,7

ANUÁRIO ESTATÍSTICO DO ESTADO DA PARAÍBA - 2011

II - Características Demográficas e Sociais

2.2 - Qualidade de Vida

2.2.3 - Educação

2.2.3.3.1 - Indicadores de Educação

Tabela 02 - Taxa de reprovação por localização e a dependência administrativa, nos níveis de ensino fundamental de 8 e 9 Anos, divididos por série, segundo os municípios - Paraíba - 2010 — **13 de 22**

Município	Localização	Dependência administrativa	Taxa de Reprovação											
			1º Ano	1ª série/2º Ano	2ª série/3º Ano	3ª série/4º Ano	4ª série/5º Ano	5ª série/6º Ano	6ª série/7º Ano	7ª série/8º Ano	8ª série/9º Ano	1ª a 4ª Série/1º a 5º	5ª a 8ª Série/ 6º ao 9º Ano	Total
Mogeiro	Rural	Estadual	--	0	25	0	12,5	--	--	--	--	6,8	--	6,8
	Rural	Municipal	29,3	30,5	18,4	23,3	6,6	0	--	--	--	21,3	0	21,3
	Rural	Público	29,3	29,9	18,6	20,7	7,1	0	--	--	--	20,6	0	20,5
	Urbana	Estadual	0	30,8	13	23,1	22,7	13,3	6,5	15,7	8,4	19,9	10,9	12,6
	Urbana	Municipal	24,5	31,8	31,6	22,6	0	9,4	8,4	6,6	0	22,9	6,9	13,8
	Urbana	Particular	15,5	8,5	2,3	2,5	0	--	--	--	--	6,6	--	6,6
	Urbana	Público	19,1	31,4	24,6	22,8	6,3	11,7	7,2	12,8	4,9	21,8	9,4	13,1
Montadas	Rural	Municipal	12,5	12,9	15,6	6,2	11,5	--	--	--	--	12	--	12
	Rural	Público	12,5	12,9	15,6	6,2	11,5	--	--	--	--	12	--	12
	Urbana	Estadual	--	--	23,1	7,7	0	--	--	--	--	10,3	--	10,3
	Urbana	Municipal	14,5	10	10	7,4	20,3	24,4	27,6	15,6	27,6	12,8	24	19
	Urbana	Público	14,5	10	12,3	7,4	17,4	24,4	27,6	15,6	27,6	12,5	24	18,6
Monte Horebe	Rural	Municipal	0	35,9	29,8	29,1	17,6	18,2	0	0	0	24,8	7,7	22,8
	Rural	Público	0	35,9	29,8	29,1	17,6	18,2	0	0	0	24,8	7,7	22,8
	Urbana	Estadual	0	27,8	22	13,2	18,2	30	7,7	15,6	18,5	17,8	20,2	18,9
	Urbana	Municipal	0	20,8	9,1	52,2	15,4	41,8	35	17,9	0	22	30,2	27,3
	Urbana	Público	0	25	19,2	23,1	17,5	35,8	21,5	16,9	11,6	19,1	25,2	22,3
Monteiro	Rural	Estadual	0	23,1	5,6	0	0	--	--	--	--	5,6	--	5,6
	Rural	Municipal	0	0	2,6	4,4	2,9	4,5	5	1	0	2,1	3,1	2,5
	Rural	Público	0	2,1	3	4,1	2,6	4,5	5	1	0	2,4	3,1	2,7
	Urbana	Estadual	0	11,7	9,9	9,6	2,6	19,7	10,4	6,9	11,5	6,7	11,9	10,1
	Urbana	Municipal	0	0,8	0	7,8	2,2	6,6	2,8	4,8	4,8	2,2	4,8	3,3
	Urbana	Particular	1	0	1,1	1,1	1,8	3,6	4,4	3,9	0	1	3,1	1,8
	Urbana	Público	0	3,5	3,8	8,5	2,4	12,8	6,8	6,2	9,8	3,7	9	6,5
Mulungu	Rural	Estadual	60	38,2	25	19	13	--	--	--	--	34	--	34
	Rural	Municipal	12,5	42,7	19	24	7,2	21,7	3,6	4,3	0	22,2	11,2	19,9
	Rural	Público	30,8	41,5	20,3	22,9	8,5	21,7	3,6	4,3	0	25,2	11,2	22,9
	Urbana	Estadual	11,1	16,1	0	47,6	22,2	22,8	18,2	3,2	0	20,6	14,4	17
	Urbana	Municipal	12,9	22,8	24,7	22,2	9,6	42,9	28,9	15,4	9,1	18,5	31	21,7
	Urbana	Público	12,5	21,1	16,8	31,6	12,4	31,7	22,5	8,8	2	19,1	21,1	19,8
Natuba	Rural	Estadual	0	0	7,1	33,3	33,3	--	--	--	--	14,3	--	14,3
	Rural	Municipal	8	11,9	10,8	10	16,2	30	10,3	0	0	11,5	12,1	11,6
	Rural	Público	7,9	11	10,5	10,8	16,9	30	10,3	0	0	11,7	12,1	11,7
	Urbana	Estadual	3,9	40	14,6	22,2	7,8	20,2	11,1	2,3	5,8	13,9	11,3	12,4
	Urbana	Municipal	0	0	6,6	4,4	0	8,3	9,3	3,4	2,4	3,3	6,5	5,2
	Urbana	Público	2,5	16,7	10,1	14,8	4,8	15,2	10,1	2,9	4,7	9,2	9,1	9,1
Nazarezinho	Rural	Municipal	3,1	28,9	21,3	9,7	15,2	--	--	--	--	16,5	--	16,5
	Rural	Público	3,1	28,9	21,3	9,7	15,2	--	--	--	--	16,5	--	16,5
	Urbana	Estadual	0	30	7,1	28,6	4,2	1,8	3	0	7,4	14,9	2,7	8,1
	Urbana	Municipal	5,8	31,7	18	17,3	9,1	52,3	30,2	23,8	20,9	16,7	33,5	26,8
	Urbana	Público	4,3	31,1	14,1	20,5	7,6	37,2	22,7	17,6	17,8	16,2	25,2	21,5
Nova Floresta	Rural	Municipal	0	23,5	9,1	9,1	0	--	--	--	--	9,4	--	9,4
	Rural	Público	0	23,5	9,1	9,1	0	--	--	--	--	9,4	--	9,4
	Urbana	Estadual	0	40	21,1	15,2	3,5	16,8	5,8	22,2	4,4	17,6	13,6	15,1
	Urbana	Municipal	2	23,2	18	16	9	23,1	4,4	5,3	1,4	14,5	10,5	12,8
	Urbana	Particular	5,1	4,9	2,2	0	0	0	0	5,9	0	2,8	1	2,1
	Urbana	Público	1,5	28,6	19,1	15,8	6,8	19,8	5	14,4	2,8	15,5	12,1	13,8
Nova Olinda	Rural	Estadual	0	0	0	0	0	--	--	--	--	0	--	0
	Rural	Municipal	8	51,6	27,3	3,7	11,8	37,9	0	8,3	--	22,1	24,5	22,8
	Rural	Público	7,1	40	14,6	2,3	7,1	37,9	0	8,3	--	15	24,5	17
	Urbana	Estadual	0	28,9	22,7	3,6	34,8	33,3	13,9	33,3	0	19,5	23,6	21,5
	Urbana	Municipal	0	36	17,6	17,4	21,9	22	10,3	11,1	0	20,4	13,7	16,1
	Urbana	Público	0	31,7	21,3	9,8	27,3	26,6	12	21,4	0	19,9	18,1	18,8
Nova Palmeira	Rural	Municipal	0	29,2	12,5	0	6,7	--	--	--	--	12,4	--	12,4
	Rural	Público	0	29,2	12,5	0	6,7	--	--	--	--	12,4	--	12,4
	Urbana	Estadual	0	16,7	26,1	15,4	0	7,1	--	--	18,8	12,3	15,7	14
	Urbana	Municipal	0	22,2	8,8	20	14,7	37,3	30,6	45,5	17,9	13,5	33,1	22,5
	Urbana	Público	0	20	15,8	18	8,6	27,6	30,6	45,5	18,5	13	25,7	19

ANUÁRIO ESTATÍSTICO DO ESTADO DA PARAÍBA - 2011

II - Características Demográficas e Sociais

2.2 - Qualidade de Vida

2.2.3 - Educação

2.2.3.3.1 - Indicadores de Educação

Tabela 02 - Taxa de reprovação por localização e a dependência administrativa, nos níveis de ensino fundamental de 8 e 9 Anos, divididos por série, segundo os municípios - Paraíba - 2010

Município	Localização	Dependência administrativa	Taxa de Reprovação											
			1º Ano	1ª série/2º Ano	2ª série/3º Ano	3ª série/4º Ano	4ª série/5º Ano	5ª série/6º Ano	6ª série/7º Ano	7ª série/8º Ano	8ª série/9º Ano	1ª a 4ª Série/1º a 5º	5ª a 8ª Série/ 6º ao 9º Ano	Total
Olho d'Água	Rural	Estadual	0	0	28,6	0	0	--	--	--	--	5,6	--	5,6
	Rural	Municipal	11,8	17,7	19,2	15,7	9,5	--	--	--	--	14,7	--	14,7
	Rural	Público	10,9	16,7	20	15	8,4	--	--	--	--	14	--	14
	Urbana	Estadual	0	0	--	4	4,5	30,8	28,8	15,5	8,5	2,2	19,7	13,9
	Urbana	Municipal	0	5,6	7,9	7,1	2,9	28	18	6,3	2,9	5,3	17,7	14,3
	Urbana	Público	0	3,5	7,9	6	3,6	28,4	21,1	10,1	5,2	4,2	18,3	14,2
Olivedos	Rural	Municipal	26,5	11,8	13,6	18,5	5,6	--	--	--	--	15,9	--	15,9
	Rural	Público	26,5	11,8	13,6	16,1	4,3	--	--	--	--	15,1	--	15,1
	Urbana	Municipal	19,5	7,1	23,6	21,7	2,5	12,7	20,3	5,1	3,8	15,6	11,2	13,2
	Urbana	Público	19,5	7,1	23,6	21,7	2,5	12,7	20,3	5,1	3,8	15,6	11,2	13,2
Ouro Velho	Rural	Municipal	0	20	0	0	0	--	--	--	--	4,8	--	4,8
	Rural	Público	0	20	0	0	0	--	--	--	--	4,8	--	4,8
	Urbana	Estadual	0	23,8	0	0	11,8	8,6	0	7,1	0	7	5,1	6
	Urbana	Municipal	0	10	0	0	16	22,2	21,9	0	0	6,4	12,1	9,5
	Urbana	Público	0	17,1	0	0	14,3	14,5	13,2	3,8	0	6,7	8,7	7,8
Parari	Rural	Municipal	8,3	3,8	4,3	5,6	15,4	--	--	--	--	6,5	--	6,5
	Rural	Público	8,3	3,8	4,3	5,6	15,4	--	--	--	--	6,5	--	6,5
	Urbana	Estadual	--	--	--	--	--	31,3	16,3	13	0	--	16,1	16,1
	Urbana	Municipal	0	20	0	15,4	5,3	--	--	--	--	6,6	--	6,6
	Urbana	Público	0	20	0	15,4	5,3	31,3	16,3	13	0	6,6	16,1	12,1
Passagem	Rural	Municipal	12,5	14	6,3	0	4	--	--	--	--	7,6	--	7,6
	Rural	Público	12,5	14	6,3	0	4	--	--	--	--	7,6	--	7,6
	Urbana	Municipal	12,5	6,2	11,8	16,7	0	20,4	22,9	26,7	30,3	8,5	24,4	18,5
	Urbana	Público	12,5	6,2	11,8	16,7	0	20,4	22,9	26,7	30,3	8,5	24,4	18,5
Patos	Rural	Municipal	0	12,4	6,8	5,2	5,9	10,6	2,9	11,1	0	6,7	7,1	6,8
	Rural	Público	0	12,4	6,8	5,2	5,9	10,6	2,9	11,1	0	6,7	7,1	6,8
	Urbana	Estadual	0	12,8	13,5	9,5	5,2	16,8	13,4	11,1	9	9	12,7	11,8
	Urbana	Municipal	0,5	9,7	10,2	11,2	8,8	21,3	17,5	12	3,4	8,4	16	10,9
	Urbana	Particular	1	1,4	1,5	1,1	2,2	2,4	5,5	7	1,3	1,4	4,1	2,4
	Urbana	Público	0,4	10,3	10,8	10,8	8	18,9	15,3	11,4	7,7	8,5	14	11,3
Paulista	Rural	Municipal	2,4	5	14,9	2,7	7	16,4	17,9	9,4	0	7,1	11,5	8,3
	Rural	Público	2,4	5	14,9	2,7	7	16,4	17,9	9,4	0	7,1	11,5	8,3
	Urbana	Estadual	--	--	--	--	--	23,1	10	0	3,1	--	6,9	6,9
	Urbana	Municipal	0	3,6	9,1	8,7	5,4	13,5	5,5	5,6	1,4	6,1	7,6	6,9
	Urbana	Público	0	3,6	9,1	8,7	5,4	14,2	6,4	4,5	1,9	6,1	7,5	6,9
Pedra Branca	Rural	Municipal	0	33,3	22,2	6,3	0	--	--	--	--	14,8	--	14,8
	Rural	Público	0	33,3	22,2	6,3	0	--	--	--	--	14,8	--	14,8
	Urbana	Estadual	0	14,3	12	17,2	0	0	4	0	0	10,3	1,1	5,9
	Urbana	Municipal	0	24,5	13,3	14,3	9,8	7,4	14,1	7,1	5,7	12,4	8,7	10,3
	Urbana	Público	0	21,4	12,9	15,8	6,6	5,7	11,5	5	4,4	11,7	6,8	9
Pedra Lavrada	Rural	Municipal	0	0	5,5	11	12,5	25,8	5,3	10,1	4,2	6,1	13,5	8,5
	Rural	Público	0	0	5,5	11	12,5	25,8	5,3	10,1	4,2	6,1	13,5	8,5
	Urbana	Estadual	--	--	17,6	0	0	--	--	--	--	8,8	--	8,8
	Urbana	Municipal	0	0	14,1	8,2	17,4	28,1	22,7	13,5	9,1	6,5	20,1	14,6
	Urbana	Público	0	0	14,8	6,9	12,9	28,1	22,7	13,5	9,1	6,8	20,1	14,3
Pedras de Fogo	Rural	Estadual	--	0	0	12,5	0	--	--	--	--	3,8	--	3,8
	Rural	Municipal	1,1	25	19	17,8	12,4	21,7	17,6	12,2	6,1	15,9	16	16
	Rural	Público	1,1	24,4	18,3	17,7	12,3	21,7	17,6	12,2	6,1	15,7	16	15,8
	Urbana	Estadual	0	20,4	23	19,7	16	32,6	26,2	11,8	30	19,5	26,5	22,5
	Urbana	Municipal	1	29,2	19,4	21,6	14,4	21,1	13,6	10,1	2,9	17,2	14,3	15,6
	Urbana	Particular	0	6,7	0	3	0	8,6	11,1	6,2	0	2	7	4,4
	Urbana	Público	0,9	26,3	21	20,9	14,8	23,6	16,4	10,4	7,9	17,9	16,8	17,3
Pianco	Rural	Estadual	16,7	5,9	6,7	5	6,1	--	--	--	--	8,1	--	8,1
	Rural	Municipal	11,8	9,6	12,1	20,3	10,8	16,3	4,2	13,6	10,7	12,7	11	12,2
	Rural	Público	13	8,9	10,4	16,7	9,3	16,3	4,2	13,6	10,7	11,5	11	11,4
	Urbana	Estadual	4,2	17,3	9,8	7,9	22,2	6,1	2,3	4,9	3,9	13,1	4,3	7,2
	Urbana	Municipal	16,3	5,6	13,1	8,2	15,7	13,3	14,8	4,6	16,7	11,6	12,1	11,9
	Urbana	Particular	0	0	0	0	0	6,2	2	8,5	4,5	0	5,3	2,1
	Urbana	Público	12,1	9,4	12	8,1	18,2	10,1	8	4,8	8,5	12,1	8	9,8

ANUÁRIO ESTATÍSTICO DO ESTADO DA PARAÍBA - 2011

II - Características Demográficas e Sociais

2.2 - Qualidade de Vida

2.2.3 - Educação

2.2.3.3.1 - Indicadores de Educação

Tabela 02 - Taxa de reprovação por localização e a dependência administrativa, nos níveis de ensino fundamental de 8 e 9 Anos, divididos por série, segundo os municípios - Paraíba - 2010 — **15 de 22**

Município	Localização	Dependência administrativa	Taxa de Reprovação											
			1º Ano	1ª série/2º Ano	2ª série/3º Ano	3ª série/4º Ano	4ª série/5º Ano	5ª série/6º Ano	6ª série/7º Ano	7ª série/8º Ano	8ª série/9º Ano	1ª a 4ª Série/1º a 5º	5ª a 8ª Série/ 6º ao 9º Ano	Total
Picuí	Rural	Municipal	19,7	12,9	12,7	6,2	6,5	24,2	11,2	12	4,3	11,5	14,8	12,9
	Rural	Público	19,7	12,9	12,7	6,2	6,5	24,2	11,2	12	4,3	11,5	14,8	12,9
	Urbana	Estadual	0	16,7	7,7	0	6,7	35,2	26,6	5,2	3,2	6,6	18,4	14
	Urbana	Municipal	16,5	13,3	6,6	4,7	3,8	19,1	17,3	16,8	12,2	9,5	16,8	12,9
	Urbana	Particular	2,7	0	0	2,9	4,7	0	9,1	21,9	3	2,2	8,7	4,9
	Urbana	Público	15,2	13,8	6,8	3,9	4,5	22,9	19,6	13,7	9,4	9,1	17,2	13,1
Pilar	Rural	Estadual	0	41,7	14,3	12,5	40	7,7	9,1	0	0	24,3	5	14,3
	Rural	Municipal	13,3	31,1	26,1	9,3	2,2	--	--	--	--	16,9	--	16,9
	Rural	Público	10	33,3	24,5	9,8	5,9	7,7	9,1	0	0	18,1	5	16,2
	Urbana	Estadual	--	18,2	22,4	16,7	1,6	44	36,7	22,9	10,4	14,5	29,4	25,2
	Urbana	Municipal	6,9	40,7	22,7	14,5	21,5	37,2	24	40,8	22	23,2	31,7	26,1
	Urbana	Particular	3,3	2,1	2,9	7,4	7,4	5,9	35,7	11,1	7,7	4,2	14,5	7
	Urbana	Público	6,9	36,2	22,6	15,3	16	41,4	31,4	28,9	13,4	21	30,2	25,7
Pilões	Rural	Estadual	33,3	20	22,2	25	0	--	--	--	--	22,7	--	22,7
	Rural	Municipal	6,7	25,7	25,9	23,6	11,6	--	--	--	--	18,5	--	18,5
	Rural	Público	9,8	25	25,6	23,7	11,1	--	--	--	--	18,9	--	18,9
	Urbana	Estadual	34,2	53,3	28,6	17,8	4,5	21,1	26,3	6,7	4,2	27,6	17,9	23,9
	Urbana	Municipal	20	27,6	39,1	12,1	5,8	15	15,2	5,5	3,8	20,5	11,2	14,5
	Urbana	Público	27,4	38,8	33,7	14,6	5,2	16,5	18	5,7	3,9	23,8	12,7	17,7
Pilõezinhos	Rural	Municipal	11,3	9,3	8,7	6,3	0	--	--	--	--	7,8	--	7,8
	Rural	Público	11,3	9,3	8,7	6,3	0	--	--	--	--	7,8	--	7,8
	Urbana	Estadual	0	0	0	0	12,5	4	1,7	2,2	0	3,1	2,1	2,4
	Urbana	Municipal	17,5	16,4	6,4	8,9	16,3	7	6,6	9,8	2,6	13	6,8	9,9
	Urbana	Público	12,1	12,7	4,6	6,5	15,1	5,8	4,5	6,3	1,3	10,2	4,7	7,1
Pirpirituba	Rural	Municipal	6,7	20	16,7	4,7	2,3	--	--	--	0	9,5	0	8,9
	Rural	Público	6,7	20	16,7	4,7	2,3	--	--	--	0	9,5	0	8,9
	Urbana	Estadual	0	15	21,2	18,5	11,3	21,4	8,8	23,4	6,3	13,6	14,7	14,3
	Urbana	Municipal	16,1	24,3	15,5	16,3	0	20,9	21,4	12,5	0	14,3	16,5	15,4
	Urbana	Particular	4,9	2,9	0	0	0	--	--	--	--	1,9	--	1,9
	Urbana	Público	11,5	21,1	17,9	17,2	5,6	21,1	14,8	19,2	3,4	14	15,6	14,9
Pitimbu	Rural	Estadual	--	--	--	--	--	7,3	8,3	9,8	0	--	7,1	7,1
	Rural	Municipal	4,5	24,6	20,8	17	17,2	28,2	12,7	1,3	0	17,8	13,7	16,6
	Rural	Público	4,5	24,6	20,8	17	17,2	21,6	10,4	4,6	0	17,8	11,4	15,4
	Urbana	Estadual	--	--	9,4	15	22,2	42,2	0	16,7	13,8	15,2	24,5	21,3
	Urbana	Municipal	0	31,3	16,4	13,4	8,1	33,3	24,1	18,5	14,3	15	26,2	17,4
	Urbana	Público	0	31,3	15	13,8	11,5	37,5	13,7	17,5	14	15	25,3	18,4
Pocinhos	Rural	Municipal	0	24,8	13,2	10,2	19,7	--	--	--	--	14,1	--	14,1
	Rural	Público	0	24,8	13,2	10,2	19,7	--	--	--	--	14,1	--	14,1
	Urbana	Estadual	0	8,2	3,4	22,9	7,9	20,3	11,8	10	4,5	8,3	13	10,6
	Urbana	Municipal	1,8	26,3	20,8	23,6	19	31,3	27,2	13,3	18,1	18,9	23,9	21,5
	Urbana	Público	1,6	23,2	16,9	23,5	15,4	29	24,4	12,8	15	16,7	21,9	19,4
Poço Dantas	Rural	Estadual	0	14,3	0	20	20	--	--	--	--	9,4	--	9,4
	Rural	Municipal	5,7	37,5	21,1	25,3	17,4	25	7,1	17,3	9,3	22,7	15,1	20,4
	Rural	Público	5,3	36	18,8	25	17,5	25	7,1	17,3	9,3	21,7	15,1	19,9
	Urbana	Municipal	0	20,7	18,7	36,8	20	32,5	25,5	15,9	11,9	19,8	23,4	22,2
	Urbana	Público	0	20,7	18,7	36,8	20	32,5	25,5	15,9	11,9	19,8	23,4	22,2
Poço de José de Moura	Rural	Estadual	37,5	31	19,2	16,7	0	--	--	--	--	25	--	25
	Rural	Municipal	38,9	38,5	16,7	50	11,5	39,4	4	11,1	0	28,7	17,8	23,6
	Rural	Público	38,2	33,3	18	37,5	9,7	39,4	4	11,1	0	27	17,8	24
	Urbana	Estadual	--	--	--	--	--	--	14,3	0	4,5	--	6,1	6,1
	Urbana	Municipal	30,6	16,1	8,5	13,5	3,2	27	19,5	4,4	0	13,6	16,4	14,8
	Urbana	Público	30,6	16,1	8,5	13,5	3,2	27	18,2	3,4	1,9	13,6	14,5	14
Pombal	Rural	Estadual	5,7	16,1	9,1	10,5	21,4	--	--	--	--	11,6	--	11,6
	Rural	Municipal	0	20,9	26,4	16,4	12,9	--	--	--	--	14,8	--	14,8
	Rural	Público	1,5	19,7	22,9	15,1	14,3	--	--	--	--	14,1	--	14,1
	Urbana	Estadual	6,8	18,5	12,8	13,8	9,6	16,4	17	15,3	7,9	12,9	14,1	13,7
	Urbana	Municipal	4,3	19,7	15,1	12,9	5,9	15,8	15,1	11,6	8,9	12	13,3	12,6
	Urbana	Particular	5,2	1,9	2,3	6,1	0	6	7,1	4,8	0	3	5,1	3,7
	Urbana	Público	4,9	19,4	14,3	13,1	7	16	15,9	13,6	8,4	12,2	13,7	13

ANUÁRIO ESTATÍSTICO DO ESTADO DA PARAÍBA - 2011

II - Características Demográficas e Sociais

2.2 - Qualidade de Vida

2.2.3 - Educação

2.2.3.3.1 - Indicadores de Educação

Tabela 02 - Taxa de reprovação por localização e a dependência administrativa, nos níveis de ensino fundamental de 8 e 9 Anos, divididos por série, segundo os municípios - Paraíba - 2010 — **16 de 22**

Município	Localização	Dependência administrativa	Taxa de Reprovação											
			1º Ano	1ª série/2º Ano	2ª série/3º Ano	3ª série/4º Ano	4ª série/5º Ano	5ª série/6º Ano	6ª série/7º Ano	7ª série/8º Ano	8ª série/9º Ano	1ª a 4ª Série/1º a 5º	5ª a 8ª Série/ 6º ao 9º Ano	Total
Prata	Urbana	Estadual	0	0	0	3,7	0	15,4	19,4	7,1	0	1	11,2	6,2
	Urbana	Municipal	20	2,9	7,5	4,8	5,1	22	18,2	30,8	0	7,9	19,5	12,3
	Urbana	Público	14,6	1,7	4,5	4,3	3,8	19,7	18,9	18,5	0	5,4	15,6	9,8
Princesa Isabel	Rural	Estadual	0	0	29,4	6,7	0	--	--	--	--	8	--	8
	Rural	Municipal	0	3,3	7,4	10,3	4,9	0	--	--	--	6,3	0	6,2
	Rural	Público	0	2,1	10,4	9,8	4,7	0	--	--	--	6,5	0	6,5
	Urbana	Estadual	0	21,4	8,9	22,8	4,6	27,5	19	8,9	5,8	11,8	18,1	14,9
	Urbana	Municipal	0	17,2	14,2	13,6	5	23	6,4	13,6	5,3	10,1	12,7	11,7
	Urbana	Público	0	19,8	11,4	18,5	4,8	25,1	11,1	11,6	5,5	11	14,9	13,2
Puxinanã	Rural	Estadual	--	--	--	--	--	20,3	12,1	16,9	8,7	--	15	15
	Rural	Municipal	18,8	15,6	13,6	11,8	14	38,7	33,7	17,3	4,7	15	26,2	18,9
	Rural	Público	18,8	15,6	13,6	11,8	14	31,8	25,6	17,1	6,4	15	21,7	18,2
	Urbana	Estadual	45,5	14,3	14,3	16,7	0	20,4	19,9	19,6	7,5	26	17,1	17,8
	Urbana	Municipal	15,2	12,9	8,5	6	7,9	--	--	--	--	10	--	10
	Urbana	Público	22,7	13	9	6,8	7,1	20,4	19,9	19,6	7,5	12	17,1	15,1
Queimadas	Rural	Estadual	30	13,8	8	7,7	0	--	--	--	--	11,1	--	11,1
	Rural	Municipal	12	19,2	10,2	9,8	8,5	33,6	11,6	10,2	4,3	11,9	18	12,8
	Rural	Público	12,4	18,9	10,1	9,7	8,3	33,6	11,6	10,2	4,3	11,9	18	12,7
	Urbana	Estadual	16,7	29,5	22,4	19	9	23,5	10,3	11,4	10,9	17,6	14,3	14,8
	Urbana	Municipal	15,8	26,8	12,1	8,8	6,9	11,8	16,2	22,2	5,4	14,6	13,8	14,2
	Urbana	Particular	4,1	1,6	0	3,9	3,6	5	8,6	6,5	16,1	2,7	8,5	4,5
	Urbana	Público	15,8	27,3	14,1	12	7,7	17,2	13	14,8	9,3	15,3	14,1	14,5
Quixaba	Rural	Municipal	0	0	0	5,3	11,8	--	--	--	--	3,1	--	3,1
	Rural	Público	0	0	0	5,3	11,8	--	--	--	--	3,1	--	3,1
	Urbana	Municipal	0	0	7,1	17,6	0	22,2	18,9	11,1	5,3	5,8	14,3	11,6
	Urbana	Público	0	0	7,1	17,6	0	22,2	18,9	11,1	5,3	5,8	14,3	11,6
Remígio	Rural	Estadual	25	0	0	0	--	--	--	--	--	7,7	--	7,7
	Rural	Municipal	0	21,4	19,4	20,2	7,4	--	--	--	--	14,1	--	14,1
	Rural	Público	1,1	20,7	19	19,4	7,4	--	--	--	--	13,9	--	13,9
	Urbana	Estadual	3,1	10,3	10	9,8	12,6	25,9	22,8	10,1	7,7	10,2	17,3	14,4
	Urbana	Municipal	0	15,5	19,3	19	11,9	29,4	24,2	15,6	11,5	13,6	23	17,8
	Urbana	Particular	0	3,2	0	7,1	0	0	0	--	--	1,8	0	1,5
	Urbana	Público	0,6	14,3	16,6	15,9	12,1	28,3	23,5	13,5	9,3	12,7	20,6	16,6
Pedro Régis	Rural	Municipal	5,2	10	22,6	18,6	12,9	25,9	11,1	0	0	14,5	14,6	14,5
	Rural	Público	5,2	10	22,6	18,6	12,9	25,9	11,1	0	0	14,5	14,6	14,5
	Urbana	Estadual	0	--	38,9	40,7	5,3	--	--	--	--	27,7	--	27,7
	Urbana	Municipal	0	0	15,4	0	21,4	7,4	12,7	3,2	3,9	10,1	7	7,9
	Urbana	Público	0	0	31,3	23,4	14,9	7,4	12,7	3,2	3,9	19,7	7	13
Riachão	Rural	Municipal	0	11,5	5,6	25	4	--	--	--	--	10,3	--	10,3
	Rural	Público	0	11,5	5,6	25	4	--	--	--	--	10,3	--	10,3
	Urbana	Estadual	0	0	0	30,8	0	--	--	--	--	8,7	--	8,7
	Urbana	Municipal	0	20	11,1	21,4	12	10,3	5,8	4,1	0	14,1	5,9	9,3
	Urbana	Público	0	16,7	10	23,6	7,7	10,3	5,8	4,1	0	13,1	5,9	9,3
Riachão do Bacamarte	Rural	Municipal	7,4	19,1	8,6	14,6	26,8	25	30,8	0	0	16,2	19,2	16,9
	Rural	Público	4,8	19,1	8,6	14,6	26,8	25	30,8	0	0	15	19,2	15,9
	Urbana	Estadual	0	21,1	13,3	25	0	27,3	0	7,7	18,8	12,7	16,2	14,7
	Urbana	Municipal	12,9	37,3	14	2,9	5,1	16,9	0	0	0	16,1	7,9	12,9
	Urbana	Particular	11,1	0	0	4,3	0	--	--	--	--	3,6	--	3,6
	Urbana	Público	8,7	32,9	13,8	8,5	4,1	21,4	0	3,6	8,8	15,2	11,5	13,5
Riachão do Poço	Rural	Municipal	0	2,5	19,7	23,9	9,3	--	--	--	--	11,1	--	11,1
	Rural	Público	0	2,4	18,7	22,1	8,3	--	--	--	--	10,5	--	10,5
	Urbana	Estadual	0	0	28,6	6,7	68,7	--	--	--	--	13,3	--	13,3
	Urbana	Municipal	0	0	3,8	9,7	5	26,4	26,6	6,1	13,8	3,9	20,2	15,7
	Urbana	Público	0	0	9,1	8,7	33,3	26,4	26,6	6,1	13,8	8,2	20,2	15,2
Riacho de Santo Antônio	Rural	Municipal	15,8	0	0	0	0	--	--	--	--	3,9	--	3,9
	Rural	Público	15,8	0	0	0	0	0	--	--	0	3,5	0	3,4
	Urbana	Estadual	--	0	0	--	0	0	38,5	11,1	0	0	17,6	8,7
	Urbana	Municipal	14,3	12	8,3	10,3	4,2	28,6	20	17,4	9,1	10	21,3	15,8
	Urbana	Público	14,3	7,9	5,1	10,3	3,2	24,6	25	15,6	8	7,9	20,6	14,3

ANUÁRIO ESTATÍSTICO DO ESTADO DA PARAÍBA - 2011

II - Características Demográficas e Sociais

2.2 - Qualidade de Vida

2.2.3 - Educação

2.2.3.3.1 - Indicadores de Educação

Tabela 02 - Taxa de reprovação por localização e a dependência administrativa, nos níveis de ensino fundamental de 8 e 9 Anos, divididos por série, segundo os municípios - Paraíba - 2010 — **17 de 22**

Município	Localização	Dependência administrativa	Taxa de Reprovação											
			1º Ano	1ª série/2º Ano	2ª série/3º Ano	3ª série/4º Ano	4ª série/5º Ano	5ª série/6º Ano	6ª série/7º Ano	7ª série/8º Ano	8ª série/9º Ano	1ª a 4ª Série/1º a 5º	5ª a 8ª Série/ 6º ao 9º Ano	Total
Riacho dos Cavalos	Rural	Estadual	0	40	0	0	16,7	--	--	--	--	12,5	--	12,5
	Rural	Municipal	0	29,3	15,9	8	6,7	--	--	--	--	13,5	--	13,5
	Rural	Público	0	29,9	15,3	7,3	7,8	--	--	--	--	13,5	--	13,5
	Urbana	Estadual	0	21,3	8,9	0	14,7	21,7	4,1	2,1	0	10,3	9,2	9,6
	Urbana	Municipal	0	46,6	21,1	8,6	15	30,4	3,3	6,3	0	21,4	12,6	18
	Urbana	Público	0	33,6	15,7	4,2	14,8	23,6	3,9	3,2	0	15,8	10	12,5
Rio Tinto	Rural	Estadual	17,4	32,4	39,3	3,4	0	19	23,1	20	--	24,7	20,5	23,8
	Rural	Municipal	26,1	36,6	25,8	20,8	14,6	--	--	--	--	25,7	--	25,7
	Rural	Público	25,3	36,1	28,5	18,8	13,5	19	23,1	20	--	25,6	20,5	25,4
	Urbana	Estadual	1,6	16,7	10,7	24,5	9	21,5	10,5	9,6	4,7	13,4	14	13,6
	Urbana	Municipal	22,2	23,5	22,1	15,3	12,8	25,8	6,7	8,4	3,7	19,6	14,4	16,2
	Urbana	Particular	0	8	0	3,2	0	17,4	5,9	4,8	0	2,3	8	4,4
	Urbana	Público	14,9	20,8	16,8	20,2	10,6	24,8	7,6	8,6	3,9	16,7	14,3	15,4
Salgadinho	Rural	Estadual	--	--	27,8	10,5	40,9	--	--	--	--	27,1	--	27,1
	Rural	Municipal	0	20,3	18,2	20	0	--	--	--	--	13,1	--	13,1
	Rural	Público	0	20,3	22,5	16,9	18	--	--	--	--	16,3	--	16,3
	Urbana	Municipal	0	24,1	26,3	5	6,7	18,6	16,9	31,1	11,1	15,1	20	18,7
	Urbana	Público	0	24,1	26,3	5	6,7	18,6	16,9	31,1	11,1	15,1	20	18,7
Salgado de São Félix	Rural	Estadual	0	0	4,2	7,7	4,6	12,6	20,7	4,5	4,2	4	10,8	8
	Rural	Municipal	0	0	0,7	15,2	11,9	24,6	9,5	18,5	5	6,2	18	8,2
	Rural	Público	0	0	1,6	13	9,5	16,7	18,4	7,8	4,4	5,6	12,7	8,1
	Urbana	Estadual	--	11,5	20	23,1	17,1	21,1	11,8	12,7	4,4	17,9	13	14,3
	Urbana	Municipal	0	0	0	20	15,6	58,5	42,9	44,4	25	6,2	46,6	28,5
	Urbana	Público	0	5,3	12,2	21,7	16,4	39	21,5	18,6	11,5	11,3	24,8	20,3
Santa Cecília	Rural	Municipal	0	33,3	16,7	12,3	4,8	--	--	--	--	14,9	--	14,9
	Rural	Público	0	33,3	16,7	12,3	4,8	--	--	--	--	14,9	--	14,9
	Urbana	Estadual	0	0	--	16,7	--	12,5	15,3	12,5	3,6	6,5	12	11,2
	Urbana	Municipal	0	41,7	4,3	5,9	2,8	29,8	8,1	6,6	1,7	14,5	15,4	15,2
	Urbana	Público	0	30,8	4,3	8,7	2,8	25,1	10,3	8,3	2,3	13,3	14,4	14,1
Santa Cruz	Rural	Estadual	--	0	0	0	14,3	--	--	--	--	6,8	--	6,8
	Rural	Municipal	0	18,9	10,3	11,5	8,3	--	--	--	--	9,4	--	9,4
	Rural	Público	0	13,7	9,5	9,4	12,1	--	--	--	--	8,9	--	8,9
	Urbana	Estadual	7,1	9,5	6,9	6,7	22,2	28,6	4,3	0	2,6	9,8	8,7	9
	Urbana	Municipal	5,9	28,6	13,8	0	19,2	13,3	28,1	--	--	15	18,5	16,5
	Urbana	Público	6,5	20,4	10,3	4	20,5	21,5	11,8	0	2,6	12,5	11,1	11,6
Santa Helena	Rural	Estadual	29,4	20	6,3	0	4,3	--	--	--	--	10,9	--	10,9
	Rural	Municipal	0	7,7	4,2	0	5	24,5	54,5	6,3	17,6	3,5	29,4	15,4
	Rural	Público	10,6	13	5,4	0	4,7	24,5	54,5	6,3	17,6	7,1	29,4	13,9
	Urbana	Estadual	0	19,2	4,2	24,2	9,1	17,9	13	13,2	15	13,2	15,4	14,7
	Urbana	Municipal	0	24	28,6	0	4,3	6	3,6	0	0	12,3	2,8	7,5
	Urbana	Público	0	21,6	18,6	12,3	6,7	14,1	10,3	7,2	8,3	12,7	10,9	11,6
Santa Inês	Rural	Municipal	0	10,8	14,6	15,6	17	7,1	10	0	15,4	12,3	8	11,5
	Rural	Público	0	10,8	14,6	15,6	17	7,1	10	0	15,4	12,3	8	11,5
	Urbana	Estadual	0	33,3	0	33,3	0	8,3	0	5,3	17,6	17,6	6,9	9
	Urbana	Municipal	0	14,3	13	16,7	10	12,1	14,3	0	0	10,3	10,3	10,3
	Urbana	Público	0	17,6	11,5	20	9,1	11,4	7,7	3,1	12	11,3	8,9	9,9
Santa Luzia	Rural	Municipal	0	0	44,4	20	0	--	--	--	--	10,7	--	10,7
	Rural	Público	0	0	44,4	20	0	--	--	--	--	10,7	--	10,7
	Urbana	Estadual	11,5	7,2	12,8	2,9	7,1	31,5	26,4	9,9	9,5	7,9	21,2	15
	Urbana	Municipal	0,9	15,4	7,4	4,2	6,7	15,3	5,9	8,4	0	7,6	8,4	8
	Urbana	Particular	0	0	0	0	4,2	6,5	0	6,1	0	0,5	3,6	1,7
	Urbana	Público	4,4	11,1	10,1	3,4	6,9	24,8	17,7	9,2	5,9	7,8	15,8	11,7
Santana de Mangueira	Rural	Municipal	1,2	37,8	27,3	15,3	17,9	21,2	15,6	11,1	15,4	20,1	16,5	19,3
	Rural	Público	1,2	37,8	27,3	15,3	17,9	21,2	15,6	11,1	15,4	20,1	16,5	19,3
	Urbana	Estadual	0	35	30,3	11,8	19	10,3	4,3	--	0	23,2	6,1	16,4
	Urbana	Municipal	0	39,3	10,8	10,8	0	10,3	4,2	0	0	17,3	3,6	10,6
	Urbana	Público	0	38,2	20	11,1	9,3	10,3	4,2	0	0	19,5	4,3	12,5

ANUÁRIO ESTATÍSTICO DO ESTADO DA PARAÍBA - 2011

II - Características Demográficas e Sociais

2.2 - Qualidade de Vida

2.2.3 - Educação

2.2.3.3.1 - Indicadores de Educação

Tabela 02 - Taxa de reprovação por localização e a dependência administrativa, nos níveis de ensino fundamental de 8 e 9 Anos, divididos por série, segundo os municípios - Paraíba - 2010 — **18 de 22**

Município	Localização	Dependência administrativa	Taxa de Reprovação											
			1º Ano	1ª série/2º Ano	2ª série/3º Ano	3ª série/4º Ano	4ª série/5º Ano	5ª série/6º Ano	6ª série/7º Ano	7ª série/8º Ano	8ª série/9º Ano	1ª a 4ª Série/1º a 5º	5ª a 8ª Série/ 6º ao 9º Ano	Total
Santana dos Garrotes	Rural	Estadual	0	0	11,1	0	0	--	--	--	--	4,3	--	4,3
	Rural	Municipal	10	6	17,9	23,2	11,9	7,1	1,6	2	0	14,4	2,8	9,6
	Rural	Público	9,3	5,6	17,2	22,2	11,4	7,1	1,6	2	0	13,7	2,8	9,4
	Urbana	Estadual	0	30,4	18,5	5,6	4,2	10,5	6	23,1	17,9	14,6	13,4	13,7
	Urbana	Municipal	0	20,7	16,7	4,5	0	0	13,3	6,3	0	8,5	5,1	7,3
	Urbana	Público	0	25	17,8	5	2,3	8,4	7,1	19,8	15,9	11,2	12	11,7
Santarém	Rural	Municipal	11,8	5,9	14,3	3,1	0	--	--	--	--	7	--	7
	Rural	Público	11,8	5,9	14,3	3,1	0	--	--	--	--	7	--	7
	Urbana	Municipal	25	25,9	19,4	13	12,5	32,7	26,2	2,7	0	18,8	18,3	18,6
	Urbana	Público	25	25,9	19,4	13	12,5	32,7	26,2	2,7	0	18,8	18,3	18,6
Santa Rita	Rural	Estadual	16,7	35,7	26,9	8,8	0	2,9	16,7	18,2	2,6	13,9	10,2	11,9
	Rural	Municipal	5,2	34,5	20,6	16,2	11,1	19,1	14	11,8	9,4	20,3	15,3	18,8
	Rural	Público	5,6	34,5	20,9	15,7	10,3	18	14,3	12,7	7,5	20	14,7	18,3
	Urbana	Estadual	1	20,4	17,5	11,4	6,8	17,9	9,4	8,3	5,7	11,8	10,5	11
	Urbana	Municipal	0	28,2	20	16,2	12,2	23,5	18,7	11,1	5,7	18	17,4	17,7
	Urbana	Particular	6	0,9	1,7	1,4	1	1,9	2,5	1,4	0,9	2,3	1,8	2,1
	Urbana	Público	0,4	26,3	19,3	14,6	10,2	21,6	14,9	9,7	5,7	16,1	14,3	15,2
Santa Teresinha	Rural	Municipal	3	25	7,1	2,6	0	--	--	--	--	7,2	--	7,2
	Rural	Público	3	25	7,1	2,6	0	--	--	--	--	7,2	--	7,2
	Urbana	Estadual	0	7,7	0	0	11,1	10	38,5	24	0	5,3	21,2	14,6
	Urbana	Municipal	0	3,3	8,3	7,1	2,9	15,7	9,9	7,1	3,9	4,5	9,8	7,9
	Urbana	Particular	0	6,2	9,1	12,5	0	--	--	--	--	5,4	--	5,4
	Urbana	Público	0	4,7	6,1	5,7	4,7	15,2	15,7	10,9	2,9	4,7	12,1	9,4
Santo André	Urbana	Estadual	--	--	--	--	--	0	12,5	0	0	--	3,4	3,4
	Urbana	Municipal	4,8	7	1,8	0	0	19,7	21,1	20	0	2,2	16,7	8,5
	Urbana	Público	4,8	7	1,8	0	0	16,9	18,5	14,3	0	2,2	13,4	7,9
São Bento	Rural	Municipal	1	50	27	23	15,7	--	--	--	--	29,5	--	29,5
	Rural	Público	1	50	27	23	15,7	--	--	--	--	29,5	--	29,5
	Urbana	Estadual	0	12,1	20	18,3	20,6	22,2	9	12,9	7,9	15,6	14,5	15
	Urbana	Municipal	0,4	37,3	28,5	19,6	17,6	25,8	16	16,9	3,7	23,2	17,8	20,6
	Urbana	Particular	3	3,4	3,5	0	0	8,1	1,9	2,9	0	2,1	3,3	2,5
	Urbana	Público	0,4	33	27,1	19,3	18,2	25	14,6	15,9	4,8	21,8	17,1	19,5
São Bentinho	Rural	Municipal	50	0	0	0	0	--	--	--	--	9,3	--	9,3
	Rural	Público	50	0	0	0	0	--	--	--	--	9,3	--	9,3
	Urbana	Estadual	--	25	9,1	21,4	12,5	5,9	12,5	0	--	15	4,4	10,5
	Urbana	Municipal	0	14,5	5,7	9,1	8,1	33,8	5,9	11,4	7,1	7,6	16,8	11,8
	Urbana	Público	0	15,7	6,7	12,1	9,4	28,4	6,8	7,8	7,1	9,1	14,6	11,6
São Domingos	Rural	Municipal	20,7	46,7	41,7	34,5	11,4	--	--	--	--	28	--	28
	Rural	Público	20,7	46,7	41,7	34,5	11,4	--	--	--	--	28	--	28
	Urbana	Municipal	33,3	30,3	28,6	17,9	23,8	32,9	25	25	11,6	26,7	25,3	26
	Urbana	Público	33,3	30,3	28,6	17,9	23,8	32,9	25	25	11,6	26,7	25,3	26
São Domingos do Cariri	Rural	Municipal	23,1	17,9	23,1	10,3	4,8	--	--	--	--	16,2	--	16,2
	Rural	Público	23,1	17,9	23,1	10,3	4,8	--	--	--	--	16,2	--	16,2
	Urbana	Estadual	0	0	12,5	11,1	0	20	5,9	17,6	0	5,7	11,4	9,5
	Urbana	Municipal	0	17,6	18,2	5	13,3	9,1	0	0	14,3	11	5,7	7,7
	Urbana	Público	0	12,5	15,8	6,9	9,1	12,5	2,3	6,3	8,1	9,3	7,8	8,3
São Francisco	Rural	Estadual	0	0	25	0	--	--	--	--	--	5,6	--	5,6
	Rural	Municipal	0	0	0	0	10	--	--	--	--	2,2	--	2,2
	Rural	Público	0	0	5,6	0	10	--	--	--	--	3,1	--	3,1
	Urbana	Estadual	--	--	--	--	--	22,2	14,3	9,1	0	--	13,5	13,5
	Urbana	Municipal	4,9	13	22,6	11,6	9,5	8,6	14,3	8,3	3,6	13,2	8,6	10,8
	Urbana	Público	4,9	13	22,6	11,6	9,5	11,4	14,3	8,5	3,1	13,2	9,5	11,1
São João do Cariri	Rural	Municipal	0	36,4	4,2	11,1	15	--	--	--	--	15,3	--	15,3
	Rural	Público	0	36,4	4,2	11,1	15	--	--	--	--	15,3	--	15,3
	Urbana	Estadual	22,2	14,7	19,4	10,8	12,5	28,7	20,8	10,4	10,7	15,1	19,4	18
	Urbana	Municipal	13,9	10,3	6,1	3,2	6,5	--	--	--	--	8,1	--	8,1
	Urbana	Público	16,7	12,7	12,5	7,4	9,5	28,7	20,8	10,4	10,7	11,5	19,4	15,6

ANUÁRIO ESTATÍSTICO DO ESTADO DA PARAÍBA - 2011

II - Características Demográficas e Sociais

2.2 - Qualidade de Vida

2.2.3 - Educação

2.2.3.3.1 - Indicadores de Educação

Tabela 02 - Taxa de reprovação por localização e a dependência administrativa, nos níveis de ensino fundamental de 8 e 9 Anos, divididos por série, segundo os municípios - Paraíba - 2010

Município	Localização	Dependência administrativa	Taxa de Reprovação											
			1º Ano	1ª série/2º Ano	2ª série/3º Ano	3ª série/4º Ano	4ª série/5º Ano	5ª série/6º Ano	6ª série/7º Ano	7ª série/8º Ano	8ª série/9º Ano	1ª a 4ª Série/1º a 5º	5ª a 8ª Série/ 6º ao 9º Ano	Total
São João do Rio do Peixe	Rural	Estadual	0	18,2	20	11,3	12,6	24,2	9,7	7,8	0	13	12,6	12,9
	Rural	Municipal	9,3	22,2	14,9	17,2	1,8	7,9	5,9	0	0	13,8	4,4	11,9
	Rural	Público	4,2	20	18	13,5	9,4	19,7	9	6,1	0	13,3	10,7	12,5
	Urbana	Estadual	22,7	10,6	11	15,2	7,4	14,1	16,1	14,1	1,7	11,9	11,5	11,6
	Urbana	Municipal	2,9	27,3	21,9	15,8	16	25,8	6,3	10,6	4,9	18,2	13,6	15
	Urbana	Particular	0	0	0	0	0	0	0	0	7,1	0	1	0,3
	Urbana	Público	10,7	18,2	14,3	15,3	9,7	19,2	11,6	12,5	2,8	14,1	12,4	13
São João do Tigre	Rural	Estadual	--	0	0	0	0	--	--	--	--	0	--	0
	Rural	Municipal	2,3	47,9	36,1	15,4	8,2	31,9	19,1	12	0	24,9	19,3	22,4
	Rural	Público	2,3	47,3	35,1	10,7	7,6	31,9	19,1	12	0	22,6	19,3	21,2
	Urbana	Estadual	--	--	--	--	--	35	19	12,1	0	--	15,8	15,8
	Urbana	Municipal	0	27,9	12,8	15,2	3,1	31,4	--	--	--	13,1	31,4	15,7
	Urbana	Público	0	27,9	12,8	15,2	3,1	32,7	19	12,1	0	13,1	19,4	15,8
São José da Lagoa Tapada	Rural	Municipal	0	51,8	26,8	31,6	10,7	--	--	--	--	31,9	--	31,9
	Rural	Público	0	51,8	26,8	31,6	10,7	--	--	--	--	31,9	--	31,9
	Urbana	Estadual	0	23,7	9,5	6,7	5,1	9,8	6,8	14,8	1,6	10,4	8,1	8,9
	Urbana	Municipal	0	40,4	14	20	14,3	22,6	15,4	9,1	3,8	20,6	15,8	18,7
	Urbana	Público	0	35,9	12,7	17,8	11	17,5	10,8	12,4	2,3	17,8	11,7	14,8
São José de Caiana	Rural	Municipal	0,9	22,5	11,9	1,2	3,8	--	--	--	--	9,9	--	9,9
	Rural	Público	0,9	22,5	11,9	1,2	3,8	--	--	--	--	9,9	--	9,9
	Urbana	Estadual	4	24,1	0	0	5,4	36,3	19,5	14,8	19,1	5,7	23,3	16
	Urbana	Municipal	0	18,6	14	5,8	11	7,2	8,3	0	0	10,4	5,8	8,5
	Urbana	Público	1,8	20,8	6,8	3,3	8,5	21,5	15,6	10,7	14,1	8,3	16,6	12,5
São José de Espinharas	Rural	Municipal	3,4	19,4	11,4	5,1	6,8	28,2	9,1	0	7,7	9,7	15,3	11,3
	Rural	Público	3,4	19,4	11,4	5,1	6,8	28,2	9,1	0	7,7	9,7	15,3	11,3
	Urbana	Estadual	2,6	0	8,3	17,6	5	--	21,1	28,6	15,1	6	18,6	11,8
	Urbana	Municipal	0	25	0	11,1	42,9	25,9	19,5	2,9	8,7	18,4	16,7	17,3
	Urbana	Particular	0	0	--	0	--	--	--	--	--	0	--	0
	Urbana	Público	2,1	17,1	2,9	14,3	24,4	25,9	20	10,4	13,2	12,1	17,4	15
São José dos Ramos	Rural	Municipal	6,5	7,1	7,8	8,2	1,4	0	0	0	0	6,1	0	4,9
	Rural	Público	6,5	7,1	7,8	8,2	1,4	0	0	0	0	6,1	0	4,9
	Urbana	Estadual	5,6	19,4	20,8	16,1	5,6	12	27,3	7,1	0	15	12,1	13,7
	Urbana	Municipal	13	17,1	25	22,2	21,4	25	19,7	2,7	5,7	20,1	16,7	18
	Urbana	Público	9,8	18,2	23,3	19,4	15,2	20,9	21,6	3,9	4,1	17,9	15,4	16,5
São José de Piranhas	Rural	Estadual	17,1	23,4	5,1	11,4	10,7	--	--	--	--	14,1	--	14,1
	Rural	Municipal	23,4	32	25	13,9	10,2	32,6	28,3	17	1,5	21,3	21	21,2
	Rural	Público	21,9	30,1	21,6	13,3	10,3	32,6	28,3	17	1,5	19,8	21	20,1
	Urbana	Estadual	3,6	28	19,2	14,6	5,6	23	22,7	8,4	9,6	14,9	16,8	15,9
	Urbana	Municipal	17,1	10,2	40	23,5	9,1	12,3	16,1	6,7	--	18,1	12,6	16,3
	Urbana	Particular	7,8	2	0	0	2,5	0	0	0	0	2,6	0	1,9
	Urbana	Público	10,3	21,7	22,3	16,2	6,4	20,7	21,8	8,2	9,6	15,7	16,3	16
São José de Princesa	Rural	Municipal	0	16,7	13,3	9,1	1,4	16,7	12,5	0	7,7	6,9	11,1	7,5
	Rural	Público	0	16,7	13,3	9,1	1,4	16,7	12,5	0	7,7	6,9	11,1	7,5
	Urbana	Estadual	--	0	33,3	42,9	0	--	10,3	3,3	0	14,3	7,2	8,4
	Urbana	Público	--	0	33,3	42,9	0	--	10,3	3,3	0	14,3	7,2	8,4
São José do Bonfim	Rural	Municipal	0	20,6	16,2	10,3	13,5	--	--	--	--	12,7	--	12,7
	Rural	Público	0	20,6	16,2	10,3	13,5	--	--	--	--	12,7	--	12,7
	Urbana	Municipal	0	2,8	3,8	5,3	16	33,9	29,2	12,3	8,5	5	22,3	15,3
	Urbana	Público	0	2,8	3,8	5,3	16	33,9	29,2	12,3	8,5	5	22,3	15,3
São José do Brejo do Cruz	Rural	Municipal	0	14,3	0	0	18,7	--	--	--	--	7,8	--	7,8
	Rural	Público	0	14,3	0	0	18,7	--	--	--	--	7,8	--	7,8
	Urbana	Estadual	0	0	0	28,6	0	--	--	--	--	5	--	5
	Urbana	Municipal	18,2	17,6	15	33,3	8	50,9	32,6	15,8	11,1	17,6	30,5	25,8
	Urbana	Público	12,9	12,5	9,7	32	6,5	50,9	32,6	15,8	11,1	14,1	30,5	23,2
São José do Sabugi	Rural	Municipal	0	20	9,1	11,8	0	--	--	--	--	9,3	--	9,3
	Rural	Público	0	20	9,1	11,8	0	--	--	--	--	9,3	--	9,3
	Urbana	Estadual	0	12,5	--	--	5,9	45	4,8	4,3	8,7	6,3	14,9	11,9
	Urbana	Municipal	0	23,8	12,2	13	12,5	25,7	26,7	2,2	0	12,9	15,9	14,4
	Urbana	Público	0	20,7	12,2	13	10,5	30	21	2,9	2,9	11,6	15,6	13,8

ANUÁRIO ESTATÍSTICO DO ESTADO DA PARAÍBA - 2011

II - Características Demográficas e Sociais

2.2 - Qualidade de Vida

2.2.3 - Educação

2.2.3.3.1 - Indicadores de Educação

Tabela 02 - Taxa de reprovação por localização e a dependência administrativa, nos níveis de ensino fundamental de 8 e 9 Anos, divididos por série, segundo os municípios - Paraíba - 2010 — 20 de 22

Município	Localização	Dependência administrativa	Taxa de Reprovação											
			1º Ano	1ª série/2º Ano	2ª série/3º Ano	3ª série/4º Ano	4ª série/5º Ano	5ª série/6º Ano	6ª série/7º Ano	7ª série/8º Ano	8ª série/9º Ano	1ª a 4ª Série/1º a 5º	5ª a 8ª Série/ 6º ao 9º Ano	Total
São José dos Cordeiros	Rural	Municipal	14,3	26,7	8,8	20	15,8	--	--	--	--	17,2	--	17,2
	Rural	Público	14,3	26,7	8,8	20	15,8	--	--	--	--	17,2	--	17,2
	Urbana	Estadual	0	3,6	20	20	22,6	20,9	50	29	37,8	15,3	33	25,7
	Urbana	Municipal	0	23,5	25	40	7,7	--	--	--	--	17,9	--	17,9
	Urbana	Público	0	11,1	21,2	24,4	18,2	20,9	50	29	37,8	16,1	33	24,5
São Mamede	Rural	Municipal	0	35,7	20	25	21,4	--	--	--	--	21	--	21
	Rural	Público	0	35,7	20	25	21,4	--	--	--	--	21	--	21
	Urbana	Estadual	0	4,5	4,8	0	0	24,6	23,7	15,8	28,2	1,9	23,3	15,4
	Urbana	Municipal	0	24,8	13,5	3,7	2,2	28,8	12,3	7,2	4,7	10,3	14,9	12,1
	Urbana	Público	0	21,9	12	2,8	1,7	27,2	16,5	9,9	13,6	8,8	17,9	13
São Miguel de Taipu	Rural	Estadual	0	0	0	20	0	6,7	0	0	0	4,9	2,7	3,8
	Rural	Municipal	1,4	27,3	11,8	10,2	12,5	6	2,6	0	0	12,6	3	10,4
	Rural	Público	1,2	24,1	10,9	11	12,2	6,2	2,1	0	0	11,9	3	9,6
	Urbana	Estadual	--	15	28	26,3	13	14,6	16,7	14,3	23,8	20,7	16,7	18,2
	Urbana	Municipal	2,4	40	20,3	22,4	12,1	31,1	15,4	9,1	0	21,9	18,8	20,5
	Urbana	Público	2,4	35	22,3	23,5	12,3	26	16	10,8	12,5	21,6	18	19,8
São Seb de Lagoa de Roça	Rural	Municipal	0,9	27	19,2	23,2	15,1	--	--	--	--	17,1	--	17,1
	Rural	Público	0,9	27	19,2	23,2	15,1	--	--	--	--	17,1	--	17,1
	Urbana	Estadual	0	0	0	13	7,1	40,7	40,8	18,6	1,8	5,5	26,5	20,8
	Urbana	Municipal	0	25,9	7,8	23,9	19,7	13,5	8,8	5,2	5,9	14,8	9,3	11
	Urbana	Público	0	20	6,6	20,3	16	18,8	17,4	9,3	4,3	12,6	14	13,6
São Seb do Umbuzeiro	Rural	Municipal	0	31,2	16,7	12,5	0	--	--	--	--	16,7	--	16,7
	Rural	Público	0	31,2	16,7	12,5	0	--	--	--	--	16,7	--	16,7
	Urbana	Estadual	0	26,7	0	29,2	7,7	4,8	45,8	5	6,5	17,1	13	14,4
	Urbana	Municipal	0	34	24,4	23,5	19,6	23,1	10,3	26,3	--	21,2	19,5	20,6
	Urbana	Público	0	32,3	20,8	25,9	17,2	18,6	23,8	11,9	6,5	20,2	16,1	18,3
Sapé	Rural	Estadual	16,7	33,3	28,3	28,4	18,6	37,6	29,9	14,3	3,8	25,9	26,6	26,3
	Rural	Municipal	3,1	25,1	18,7	21,7	19,6	18,2	0	--	--	19	8,9	18,6
	Rural	Público	5,2	26,4	20,4	23,1	19,4	35,1	23	14,3	3,8	20,3	24,5	21,2
	Urbana	Estadual	0	14,9	10,7	17	12	20,8	14,2	8,9	9,8	12,4	14,5	13,9
	Urbana	Municipal	0,9	22,5	18	15,6	11,5	31,2	8,3	5,8	4,3	15	19,5	16,2
	Urbana	Particular	3,5	2,2	2,6	4,4	7,4	20,8	12,2	11,6	28,6	3,7	18,6	7,5
	Urbana	Público	0,7	20,9	15,7	16,1	11,7	24,4	13	8,3	8,9	14,3	15,8	15
São Vicente do Seridó	Rural	Estadual	0	0	40	0	0	--	--	--	--	12,9	--	12,9
	Rural	Municipal	0	24,1	12	6,2	5,4	--	--	--	0	10,9	0	10,7
	Rural	Público	0	22,9	14,7	5,7	5,3	--	--	--	0	11	0	10,8
	Urbana	Estadual	0	21,1	11,7	4,9	10,6	21,3	42,5	13,5	8,2	10,1	22,5	16,9
	Urbana	Municipal	0	10,7	23,8	15,2	8,2	37	22,4	13	9,1	9,5	23,4	18,5
	Urbana	Público	0	13,5	15,4	8,7	9,8	29,8	27,9	13,2	8,7	9,8	23,1	17,8
Serra Branca	Rural	Municipal	10,3	20	5,9	10,3	0	--	--	--	--	10,6	--	10,6
	Rural	Público	10,3	20	5,9	10,3	0	--	--	--	--	10,6	--	10,6
	Urbana	Estadual	10	8,6	3,4	9,1	0	17,1	13,7	21,8	19,1	5,7	17,8	14
	Urbana	Municipal	13,2	9,2	5,6	9	12,4	26,1	28,6	29,9	7,1	9,9	24,3	16,9
	Urbana	Particular	38,7	0	0	0	0	--	--	--	--	10,6	--	10,6
	Urbana	Público	12,6	9	4,8	9	8,8	21,2	21,8	26	13,4	8,6	21	15,7
Serra da Raiz	Rural	Municipal	0	7,1	0	0	0	--	--	--	--	1,3	--	1,3
	Rural	Público	0	7,1	0	0	0	--	--	--	--	1,3	--	1,3
	Urbana	Estadual	0	55,6	17,4	4,5	0	23,8	10,5	11,1	8,7	16,9	13,6	15,3
	Urbana	Municipal	0	19	11,1	9,1	0	2,3	0	0	0	9,1	0,7	3,5
	Urbana	Público	0	35,9	15,6	6,1	0	9,4	3,2	3,8	5,4	13,5	5,5	8,9
Serra Grande	Rural	Municipal	7,4	31,6	9,1	3,4	5,9	--	--	--	--	10,5	--	10,5
	Rural	Público	7,4	31,6	9,1	3,4	5,9	--	--	--	--	10,5	--	10,5
	Urbana	Estadual	0	16,7	0	0	0	0	0	0	0	4,3	0	2,5
	Urbana	Municipal	0	6,7	0	0	0	18,3	8,9	1,9	0	1,1	8,5	6,1
	Urbana	Público	0	12,8	0	0	0	14,1	5,9	1,6	0	2,7	6,3	4,8

ANUÁRIO ESTATÍSTICO DO ESTADO DA PARAÍBA - 2011

II - Características Demográficas e Sociais

2.2 - Qualidade de Vida

2.2.3 - Educação

2.2.3.3.1 - Indicadores de Educação

Tabela 02 - Taxa de reprovação por localização e a dependência administrativa, nos níveis de ensino fundamental de 8 e 9 Anos, divididos por série, segundo os municípios - Paraíba - 2010

Município	Localização	Dependência administrativa	Taxa de Reprovação											
			1º Ano	1ª série/2º Ano	2ª série/3º Ano	3ª série/4º Ano	4ª série/5º Ano	5ª série/6º Ano	6ª série/7º Ano	7ª série/8º Ano	8ª série/9º Ano	1ª a 4ª Série/1º a 5º	5ª a 8ª Série/ 6º ao 9º Ano	Total
Serra Redonda	Rural	Municipal	0	29,7	21,4	16,3	11,9	29,4	40	0	28	18,2	27,7	19,5
	Rural	Público	0	29,7	21,4	16,3	11,9	29,4	40	0	28	18,2	27,7	19,5
	Urbana	Estadual	0	16,7	0	38,9	29,4	14,6	18,3	13,5	13,1	20,3	15	15,9
	Urbana	Municipal	0	27,1	40,7	15,9	7,6	25,9	11,5	17,5	0	19,6	17,4	18,7
	Urbana	Público	0	25,6	32,4	20	12	20,1	15,6	15,2	10,8	19,7	15,9	17,5
Serraria	Rural	Municipal	8,1	35,4	19	30,3	13	24,1	8,3	14,3	3,2	21,7	14,1	19,5
	Rural	Público	8,1	35,4	19	30,3	13	24,1	8,3	14,3	3,2	21,7	14,1	19,5
	Urbana	Estadual	0	26,7	34,1	19	7,9	12,2	16,5	11	8,7	20,1	12,7	14,8
	Urbana	Municipal	0	35,6	42,9	11,4	23,7	--	--	--	--	26,2	--	26,2
	Urbana	Público	0	32,2	39,2	13,8	15,8	12,2	16,5	11	8,7	23,8	12,7	18,1
Sertãozinho	Rural	Municipal	6,2	8,1	13,3	3,3	0	--	--	--	--	6,3	--	6,3
	Rural	Público	6,2	8,1	13,3	3,3	0	--	--	--	--	6,3	--	6,3
	Urbana	Estadual	20	18,2	11,1	33,3	18,7	37,9	21,9	5	3,7	20,6	18,5	19,5
	Urbana	Municipal	4,9	9,1	6,2	5,9	7,7	32	25	26,7	5,1	6,6	24,1	18,1
	Urbana	Público	10,6	13,6	8	16,4	10,3	33,3	24,2	22,6	4,7	11,7	22,8	18,5
Sobrado	Rural	Municipal	0	18,6	10	7,4	10,5	--	0	--	--	10,2	0	10,2
	Rural	Público	0	18,6	10	7,4	10,5	--	0	--	--	10,2	0	10,2
	Urbana	Estadual	--	--	--	--	--	34,3	29,6	0	30,8	--	28,2	28,2
	Urbana	Municipal	0	22,9	25	41,2	31	42,5	38	17,7	12,9	27,5	31,1	30,3
	Urbana	Público	0	22,9	25	41,2	31	41,1	36,8	16	14,9	27,5	30,7	30,1
Solânea	Rural	Municipal	9,7	22,8	25,4	23,4	9,7	--	--	--	--	18,6	--	18,6
	Rural	Público	9,7	22,8	25,4	23,4	9,7	--	--	--	--	18,6	--	18,6
	Urbana	Estadual	0	4,5	16,4	11,4	12,3	16,4	17,4	6,4	1,4	10,7	11,9	11,7
	Urbana	Municipal	6	16,7	18,1	18,6	7,3	29,5	16,5	15,5	3,4	13,5	19,6	15,5
	Urbana	Particular	9,4	0	0	2,2	1,8	--	--	--	--	2,3	--	2,3
	Urbana	Público	5,6	15	17,8	17	8,5	21,8	17,1	9,2	2	13	14,7	13,9
Soledade	Rural	Estadual	0	25	0	0	0	--	--	--	--	8,3	--	8,3
	Rural	Municipal	0	18,2	13,3	27,8	9,1	--	--	--	--	14,2	--	14,2
	Rural	Público	0	19	12,5	24,4	8,5	--	--	--	--	13,6	--	13,6
	Urbana	Estadual	11,8	28,1	22	7,2	7,7	38,5	32,9	23,4	10,4	15,3	28,6	21,8
	Urbana	Municipal	0	37,9	16,1	25	12,6	32,4	31,4	26,3	16,8	21,3	28,7	25,6
	Urbana	Particular	2,8	0	3,6	0	0	--	--	--	--	1,5	--	1,5
	Urbana	Público	4,3	35,3	18,7	17,6	10,4	34,1	31,9	25,5	14,3	19	28,7	24,3
Sossêgo	Rural	Municipal	0	29,6	34,6	32,1	23,1	--	--	--	--	22,3	--	22,3
	Rural	Público	0	29,6	34,6	32,1	23,1	--	--	--	--	22,3	--	22,3
	Urbana	Estadual	0	0	12,5	6,7	11,1	40,5	25	9,7	10	6,3	21,6	15,6
	Urbana	Municipal	0	19	5,6	16,7	21,3	24,7	11,9	6,2	0	13	15,4	14,3
	Urbana	Público	0	8,2	10	13,3	19,6	29,4	17,2	8,5	5,6	10,4	18,1	14,9
Sousa	Rural	Estadual	10,3	15,4	11,9	20,8	11,8	36	18,9	11,9	6,3	14	22,1	17,5
	Rural	Municipal	23,9	16,4	17,7	7	8,1	11,8	2,7	0	0	15,4	5,5	13,4
	Rural	Público	19,8	15,9	15,6	12,6	10	27,5	14,2	8,2	3,8	14,8	16,6	15,4
	Urbana	Estadual	8,8	24,2	11,2	9,3	9,6	27	17,9	11,7	13,6	12,5	18,9	16
	Urbana	Municipal	22,4	18,5	16,5	15,8	14,5	29,2	22,6	21,8	8,9	18,6	23,3	20
	Urbana	Particular	10	10	2,8	7,9	6,6	1,5	2,8	2,7	6,9	7,5	3,3	5,9
	Urbana	Público	18,5	21,5	13,2	11,3	11,1	27,5	18,9	13,8	12,8	15,2	19,8	17,3
Sumé	Rural	Estadual	50	62,5	22,2	0	0	--	--	--	--	30	--	30
	Rural	Municipal	0	35,3	18,4	9,3	8,9	--	--	--	--	15,7	--	15,7
	Rural	Público	5,1	39	19	8,5	8	--	--	--	--	17,4	--	17,4
	Urbana	Estadual	0	15,1	15	16,7	10,3	21,1	16,7	17,1	23,3	13,1	19,6	17,6
	Urbana	Municipal	0	30,3	21,8	14	10,3	6,3	6,8	2	0	16,5	4,6	12,9
	Urbana	Particular	2,7	17,5	2,5	0	9,1	0	15,4	5,6	5,3	6,5	5,8	6,3
	Urbana	Público	0	26,6	18,9	15,3	10,3	16,7	14,7	13,2	18,6	15,3	15,9	15,6
Tacima (Campo de Santana)	Rural	Municipal	3,5	14,9	10,3	8,4	8	39	21	17,7	10,2	9	24,5	15,7
	Rural	Público	3,5	14,9	10,3	8,4	8	39	21	17,7	10,2	9	24,5	15,7
	Urbana	Estadual	0	25	14,3	8,5	3,4	19,4	2,6	3,6	0	9	6,7	8,1
	Urbana	Municipal	11,1	14	0	0	17,4	26	24,4	15,5	12,8	8,4	21,3	15,9
	Urbana	Público	9	16,9	7,3	4,9	7,4	24,4	17,7	11,6	8,7	8,7	17	13
Taperoá	Rural	Estadual	0	40	0	0	0	--	--	--	--	10,5	--	10,5
	Rural	Municipal	5	27,4	18,3	17,7	5,1	0	--	--	--	14,9	0	14,8
	Rural	Público	4,9	27,9	17,2	17,4	4,9	0	--	--	--	14,7	0	14,7
	Urbana	Estadual	8,5	25,7	8,4	10	13,4	26,8	23,5	32,7	19,6	14,3	26,1	20,5
	Urbana	Municipal	2	14,8	15,9	14,5	13,3	23,4	34,2	35,1	24,6	11,3	29	20,5
	Urbana	Particular	--	0	0	0	7,7	--	0	0	--	2,2	0	1,6
	Urbana	Público	4,7	21,8	11	11,7	13,4	25,4	27,8	33,5	21,5	13,1	27,2	20,5

ANUÁRIO ESTATÍSTICO DO ESTADO DA PARAÍBA - 2011

II - Características Demográficas e Sociais

2.2 - Qualidade de Vida

2.2.3 - Educação

2.2.3.3.1 - Indicadores de Educação

Tabela 02 - Taxa de reprovação por localização e a dependência administrativa, nos níveis de ensino fundamental de 8 e 9 Anos, divididos por série, segundo os municípios - Paraíba - 2010 — 22 de 22

Município	Localização	Dependência administrativa	Taxa de Reprovação											
			1º Ano	1ª série/2º Ano	2ª série/3º Ano	3ª série/4º Ano	4ª série/5º Ano	5ª série/6º Ano	6ª série/7º Ano	7ª série/8º Ano	8ª série/9º Ano	1ª a 4ª Série/1º a 5º	5ª a 8ª Série/ 6º ao 9º Ano	Total
Tavares	Rural	Estadual	0	13,3	12,5	--	--	20	33,3	9,1	7,4	9,4	15	13
	Rural	Municipal	2,6	16,4	8,7	19,8	5,8	23,1	15,2	6,3	0,9	11,6	11,8	11,7
	Rural	Público	2,4	16,1	9	19,8	5,8	22,9	16,7	6,5	2,2	11,5	12,1	11,8
	Urbana	Estadual	0	41,5	11,4	10	9,7	22,2	1,9	4,3	0	18,7	10,7	15,1
	Urbana	Municipal	20,4	21,4	11,3	15,3	7,4	21,8	26,4	29,8	3,7	15,7	21,2	17,8
	Urbana	Público	13,8	29,3	11,3	13,5	7,9	22	16,1	22,5	2,1	16,7	17,1	16,8
Teixeira	Rural	Estadual	0	6,7	0	17,4	33,3	--	--	--	--	14,9	--	14,9
	Rural	Municipal	26,8	38,3	22,1	13,6	9,7	--	--	--	--	22,6	--	22,6
	Rural	Público	22,9	33,3	18,9	14,4	16,3	--	--	--	--	21,1	--	21,1
	Urbana	Estadual	12,5	7,4	28,6	7,9	2,3	33,7	7,7	10,9	5,8	10,5	15,7	13,8
	Urbana	Municipal	17,2	21,8	22,3	13,7	5,8	10,6	16,3	19,8	11,3	16,7	14,5	15,6
	Urbana	Particular	0	0	1,8	0	0	0	5,6	0	8,3	0,3	2,4	0,8
	Urbana	Público	16,7	19,5	23,1	12,5	5	16,9	14,2	17,4	9,5	15,6	14,8	15,2
Tenório	Rural	Municipal	0	29,6	44	35,7	25	--	--	--	--	24,8	--	24,8
	Rural	Público	0	29,6	44	35,7	25	--	--	--	--	24,8	--	24,8
	Urbana	Municipal	0	37,7	31,3	30	34,1	41	32,9	25,4	16,3	28,1	32,2	30,4
	Urbana	Público	0	37,7	31,3	30	34,1	41	32,9	25,4	16,3	28,1	32,2	30,4
Triunfo	Rural	Estadual	0	25,9	26,1	37	0	25	0	0	0	20	5,7	16,7
	Rural	Municipal	1,9	43,5	30,8	18,1	7,1	--	--	--	--	21,1	--	21,1
	Rural	Público	1,4	38,2	29,5	22,7	5,3	25	0	0	0	20,8	5,7	19,7
	Urbana	Estadual	16,7	14,3	0	21,4	29,3	25,4	12,2	3,4	3,8	20	13,1	15,5
	Urbana	Municipal	2	18,4	14,9	14	2,9	26,6	18,3	15,5	1,6	11	17,9	14,9
	Urbana	Público	3,6	17,5	12,4	17,4	12,8	26,2	15,9	11	2,2	13,5	16,2	15,1
Uiraúna	Rural	Estadual	0	37,5	22,2	16,7	0	0	--	--	0	19,4	0	10,7
	Rural	Municipal	14,3	1,9	5,5	5,8	5,7	11,1	23,3	0	0	6,1	12,9	7,6
	Rural	Público	13,9	6,5	7,8	6,9	4,8	7,7	23,3	0	0	7,6	9,5	8,1
	Urbana	Estadual	14,8	19	7,1	3,4	7,2	7,6	3,6	1,3	0	9,5	3,4	5,3
	Urbana	Municipal	12,3	9,9	15,8	12,2	7,9	24	10	5,4	0	11,5	14,7	12,8
	Urbana	Particular	0	6,5	7,7	0	19	5	0	4,3	0	6,2	2,7	5,3
	Urbana	Público	12,8	14	12,1	7,4	7,6	14,2	5,1	2,4	0	10,7	6,7	8,4
Umbuzeiro	Rural	Estadual	0	0	28,6	11,1	26,3	0	28,6	0	0	16	13,3	15,4
	Rural	Municipal	5,4	28,2	20,4	8,3	9,8	25,5	23,5	11,9	0	14,3	18,1	15,3
	Rural	Público	4,9	26,1	20,8	8,5	12,1	24,1	24,1	11,1	0	14,5	17,7	15,3
	Urbana	Estadual	--	20	5,9	17,4	14,3	13,5	0	13,3	0	14,5	7,7	10,8
	Urbana	Municipal	2,1	29,3	23,2	11,9	6,4	15,4	9,9	0	2,5	13,5	8,1	10,4
	Urbana	Público	2,1	26,8	19,2	13,3	8,1	15	8,3	2,1	2	13,7	8	10,5
Várzea	Rural	Municipal	0	27,3	11,1	9,1	0	--	--	--	--	10,2	--	10,2
	Rural	Público	0	27,3	11,1	9,1	0	--	--	--	--	10,2	--	10,2
	Urbana	Estadual	--	--	10	--	--	11,1	20	0	0	10	7,5	8
	Urbana	Municipal	0	10	9,4	0	0	9,1	21,9	5,6	0	3,8	10,9	6,9
	Urbana	Público	0	10	9,5	0	0	9,5	21,4	3,6	0	4,2	9,9	7,1
Vieiropólis	Rural	Municipal	12,8	24,2	20,6	13,5	2,4	40	18,7	0	10	15,7	17,4	16,2
	Rural	Público	12,8	24,2	20,6	13,5	2,4	40	18,7	0	10	15,7	17,4	16,2
	Urbana	Estadual	--	--	--	--	--	21,7	9,5	0	13,3	--	12,3	12,3
	Urbana	Municipal	10	8,8	13,6	17,6	23,9	31,4	23,7	24,2	21,4	15,8	25,1	21,3
	Urbana	Público	10	8,8	13,6	17,6	23,9	28,4	20	17	19,7	15,8	21,7	19,7
Vista Serrana	Rural	Municipal	0	3,9	6,5	0	9,5	0	10,5	--	--	5,3	4,9	5,2
	Rural	Público	0	3,9	6,5	0	9,5	0	10,5	--	--	5,3	4,9	5,2
	Urbana	Estadual	--	--	--	--	--	25	1,6	2,8	0	--	6,9	6,9
	Urbana	Municipal	--	--	--	7,7	--	--	--	--	--	7,7	--	7,7
	Urbana	Público	--	--	--	7,7	--	25	1,6	2,8	0	7,7	6,9	7
Zabelê	Urbana	Estadual	--	--	--	--	--	24,1	13	7,1	12,1	--	14	14
	Urbana	Municipal	0	3,7	1,8	0	5	--	--	--	--	2,2	--	2,2
	Urbana	Público	0	3,7	1,8	0	5	24,1	13	7,1	12,1	2,2	14	6,6

Fonte: Mec/Inep/Deed.

Notas: 1) Inclui as taxas de aprovação, reprovação e abandono. (2) Inclui as taxas do Ensino Fundamental de 8 e 9 anos.

3) "taxas de rendimento escolar" expressa o percentual de alunos aprovados, reprovados e afastados por abandono.

ANUÁRIO ESTATÍSTICO DO ESTADO DA PARAÍBA - 2011

II - Características Demográficas e Sociais

2.2 - Qualidade de Vida

2.2.3 - Educação

2.2.3.3.1 - Indicadores de Educação

Tabela 03 - Taxa de abandono por localização e a dependência administrativa, nos níveis de ensino fundamental de 8 e 9 anos, segundo os municípios - Paraíba - 2010

Município	Localização	Depensência admonistrativa	Taxa Abandono											
			1º Ano	1ª série/2º Ano	2ª série/3º Ano	3ª série/4º Ano	4ª série/5º Ano	5ª série/6º Ano	6ª série/7º Ano	7ª série/8º Ano	8ª série/9º Ano	1ª a 4ª Série/1º a 5º Ano	5ª a 8ª Série/ 6º ao 9º Ano	Total Abandono Fundamental
Água Branca	Rural	Estadual	0	0	0	0	0	48,8	18,7	30,7	25	0	31,6	30
	Rural	Municipal	1,9	3,8	2,6	5,5	5,2	6,2	--	--	--	3,9	6,2	4,1
	Rural	Público	1,8	3,6	2,6	5,5	5	33,1	18,7	30,7	25	3,9	27,8	12,2
	Urbana	Estadual	--	--	--	--	--	27,2	22,8	11,1	14,5	--	19,9	19,9
	Urbana	Municipal	2,4	1,1	4	0,9	5,6	6,5	4,2	1	4,9	2,9	4,4	3,6
	Urbana	Público	2,4	1,1	4	0,9	5,6	13,3	9,5	4,6	9,1	2,9	9,6	6,9
Aguiar	Rural	Estadual	0	6,2	10,7	11,1	17	--	--	--	--	12,3	--	12,3
	Rural	Municipal	3,2	8,4	8,1	9,6	10,1	--	--	--	--	7,9	--	7,9
	Rural	Público	3,2	7,9	8,9	10,2	12,7	--	--	--	--	9,1	--	9,1
	Urbana	Estadual	0	0	0	0	0	27,1	25,5	24,6	18,1	0	23,6	21,1
	Urbana	Municipal	5	6	0	3,7	13,3	17,3	4	11,6	0	6,4	10,7	9,1
	Urbana	Público	3,7	5,7	0	3,6	11,6	20,4	12,3	18,8	13	5,5	16,5	13,4
Alagoa Grande	Rural	Municipal	3,6	2,9	3,4	9,8	5,4	16,5	13	21	18,9	4,7	16,9	7,8
	Rural	Público	3,6	2,9	3,4	9,8	5,4	16,5	13	21	18,9	4,7	16,9	7,8
	Urbana	Estadual	0	3,8	1,5	3,2	1,9	19	11,5	11	12,2	2,4	13,9	10,2
	Urbana	Municipal	0,8	3	5,1	4,9	5,8	15,5	12,7	11,1	6,5	3,6	12,6	6
	Urbana	Público	0,6	3,3	3,8	4,2	4,3	17,9	11,9	10,9	11	3,2	13,6	8,2
Alagoa Nova	Rural	Estadual	0	18,7	4,2	0	19,1	33,3	--	--	--	9,6	33,3	10,5
	Rural	Municipal	1,7	3,4	3,2	2,6	1,6	10,4	22,2	18,7	12,5	2,5	15,5	3,4
	Rural	Público	1,5	4,4	3,3	2,5	3,4	12,5	22,2	18,7	12,5	3,1	16,2	3,9
	Urbana	Estadual	5,9	3,9	0	4,3	0	13,5	9,4	7,1	10	2,5	10,7	8,3
	Urbana	Municipal	3	7,2	6,7	3,2	6,6	14,8	14,3	11,1	4	5,4	12,7	8,8
	Urbana	Público	3,4	6,3	5,1	3,7	4,3	14,1	11,9	9	7,8	4,6	11,7	8,6
Alagoinha	Rural	Municipal	5	2,3	3,3	6,2	4,6	0	--	--	--	4,3	0	4,3
	Rural	Público	5	2,3	3,3	6,2	4,6	0	--	--	--	4,3	0	4,3
	Urbana	Estadual	--	4,9	0	5,4	0	31,2	29	18,5	21,3	2,8	25,2	21
	Urbana	Municipal	6,2	5,6	10,5	7,7	15	12,6	15,6	11,1	3,1	8,8	12,1	10,2
	Urbana	Público	6,2	5,4	8,5	7,1	12,3	19,5	22,9	15,2	15,8	7,7	18,8	14,1
Alcantil	Rural	Municipal	0	0	1,9	5	0	4,7	0	5,1	6,2	1,3	4,1	2,4
	Rural	Público	0	0	1,9	5	0	4,7	0	5,1	6,2	1,3	4,1	2,4
	Urbana	Estadual	0	0	0	0	0	3,3	16,7	27	3,6	0	12,6	8,8
	Urbana	Municipal	0	5,7	0	0	0	8,1	10	9	0	1,2	7,3	3,9
	Urbana	Público	0	4,4	0	0	0	6,2	13,9	16,9	1,9	0,9	9,9	5,7
Algodão de Jandaíra	Rural	Municipal	10,3	0	5	11,4	14,2	--	--	--	--	8,1	--	8,1
	Rural	Público	10,3	0	5	11,4	14,2	--	--	--	--	8,1	--	8,1
	Urbana	Municipal	0	2,8	9	13,8	0	15,8	12,7	15,3	3,1	4,7	13	9,6
	Urbana	Público	0	2,8	9	13,8	0	15,8	12,7	15,3	3,1	4,7	13	9,6
Alhandra	Rural	Municipal	1,7	8,6	3	5,5	2,4	3,4	1,5	4	3	4,5	2,9	4,3
	Rural	Público	1,7	8,6	3	5,5	2,4	3,4	1,5	4	3	4,5	2,9	4,3
	Urbana	Estadual	19	9	3,1	3,9	5,3	20,8	9	8,3	6,6	6,5	11,9	10,2
	Urbana	Municipal	6,7	8,6	7,8	12,3	10,4	15,7	14,7	5,8	5	9,2	11,8	10,2
	Urbana	Particular	0	0	0	0	0	0	0	--	--	0	0	0
	Urbana	Público	10,2	8,6	6	8,6	8,2	18,7	10,7	7,5	6,2	8,1	11,9	10,2
Amparo	Rural	Municipal	4,6	5	0	0	7,1	--	--	--	--	3,5	--	3,5
	Rural	Público	4,6	5	0	0	7,1	--	--	--	--	3,5	--	3,5
	Urbana	Municipal	0	0	0	0	18,7	5,4	0	0	0	2,6	1,3	1,9
	Urbana	Público	0	0	0	0	18,7	5,4	0	0	0	2,6	1,3	1,9
Aparecida	Rural	Municipal	0	0	2,8	0	1,6	--	--	--	--	0,8	--	0,8
	Rural	Público	0	0	2,7	0	1,6	--	--	--	--	0,8	--	0,8
	Urbana	Estadual	--	--	--	--	--	23,4	12,3	12,5	6,6	--	13,2	13,2
	Urbana	Municipal	4,6	5,2	6,4	1,7	5,4	9,4	1,3	6,2	10	4,6	6,6	5,7
	Urbana	Público	4,6	5,2	6,4	1,7	5,4	13,1	5,4	9,2	7,7	4,6	9,3	7,7
Araçagi	Rural	Municipal	12,7	6,7	6,4	5,4	2,9	16,2	26,2	22	13,6	6,5	19,4	9,3
	Rural	Público	12,7	6,7	6,4	5,4	2,9	16,2	26,2	22	13,6	6,5	19,4	9,3
	Urbana	Estadual	5,6	7,4	0	2,1	3,6	16,6	11	6,8	2,7	3	11,4	7,8
	Urbana	Municipal	3,4	16	12,8	16	23	23,4	23,8	11	12,4	15,6	18,8	17,3
	Urbana	Público	4	14,5	7,6	11,6	16,5	21	19,1	9,8	10,1	11,9	16,4	14,4

ANUÁRIO ESTATÍSTICO DO ESTADO DA PARAÍBA - 2011

II - Características Demográficas e Sociais

2.2 - Qualidade de Vida

2.2.3 - Educação

2.2.3.3.1 - Indicadores de Educação

Tabela 03 - Taxa de abandono por localização e a dependência administrativa, nos níveis de ensino fundamental de 8 e 9 Anos, segundo os municípios - Paraíba - 2010

Município	Localização	Depensência admonistrativa	Taxa Abandono											
			1º Ano	1ª série/2º Ano	2ª série/3º Ano	3ª série/4º Ano	4ª série/5º Ano	5ª série/6º Ano	6ª série/7º Ano	7ª série/8º Ano	8ª série/9º Ano	1ª a 4ª Série/1º a 5º Ano	5ª a 8ª Série/ 6º ao 9º Ano	Total Abandono Fundamental
Arara	Rural	Estadual	0	20	10	0	--	--	--	--	--	6,7	--	6,7
	Rural	Municipal	0	1,5	2,2	0	1,9	--	--	--	--	1,2	--	1,2
	Rural	Público	0	2,9	3,5	0	1,9	--	--	--	--	1,8	--	1,8
	Urbana	Estadual	0	1,3	3,5	1,2	16,7	22,9	16,9	24	14,8	5,8	19,9	13,7
	Urbana	Municipal	1,3	14,1	5,9	2,8	5,2	26	19,5	15,1	11,9	6,4	20,2	14,5
	Urbana	Público	0,8	9,2	4,9	2,2	11,6	24,8	18,3	17,5	13	6,2	20,1	14,2
Araruna	Rural	Estadual	0	0	9,1	0	9,5	--	--	--	--	4,1	--	4,1
	Rural	Municipal	1	4,3	5,5	2,8	4,7	9,1	3,4	18,2	11,1	3,8	8,4	4,7
	Rural	Público	0,9	3,5	5,9	2,5	5,3	9,1	3,4	18,2	11,1	3,8	8,4	4,6
	Urbana	Estadual	10,5	1,6	0	0	5,9	3,3	3,2	4,4	10,9	2,3	5	4
	Urbana	Municipal	3,4	4,5	3,1	4,6	7,3	6,1	5,6	10,7	4,3	4,7	6,7	5,6
	Urbana	Particular	4,2	0	0	0	0	0	0	0	--	0,8	0	0,7
Areia	Urbana	Público	4,5	3,9	2,4	3,2	6,9	5,2	4,6	8,4	6,7	4,1	6,1	5,1
	Rural	Estadual	6,2	--	0	14,8	6,2	--	--	--	0	7,8	0	6,7
	Rural	Municipal	6,8	1,1	3,6	5,7	4,6	9,2	10,7	9,7	13,5	4,1	10,5	6,6
	Rural	Público	6,7	1,1	3,4	6,5	4,8	9,2	10,7	9,7	12,5	4,3	10,3	6,6
	Urbana	Estadual	0	1,7	0	0,7	3,1	12,6	10,9	8,6	4,5	1	9,6	6,2
	Urbana	Municipal	18,2	7,4	13	8,6	10	11	28,1	8,3	--	10,9	15,4	12
	Urbana	Particular	0	0	0	0	0	1,5	0	0	0	0	0,4	0,2
	Urbana	Público	7,1	4,1	5	3,5	5,7	12,2	12,8	8,6	4,5	4,9	10,2	7,7
Areia de Baraúnas	Rural	Municipal	0	0	1,6	1,8	5,9	--	--	--	--	2,5	--	2,5
	Rural	Público	0	0	1,6	1,8	5,9	--	--	--	--	2,5	--	2,5
	Urbana	Municipal	0	--	--	--	--	12,2	17,8	15,1	18,9	0	16	14,2
	Urbana	Público	0	--	--	--	--	12,2	17,8	15,1	18,9	0	16	14,2
Areial	Rural	Municipal	0	0	5,4	0	0	--	--	--	--	1,1	--	1,1
	Rural	Público	0	0	5,4	0	0	--	--	--	--	1,1	--	1,1
	Urbana	Estadual	0	0	0	0	5,6	2,9	6,6	5,8	13,3	1,4	8,2	6,4
	Urbana	Municipal	0	1,9	0,9	2,2	3,3	3,1	6,6	5,4	5,3	1,6	4,9	3
	Urbana	Público	0	1,5	0,9	1,9	3,9	3	6,6	5,5	9,8	1,5	6,1	3,9
Aroeiras	Rural	Estadual	0	3,4	7,7	9,2	1,9	--	--	--	--	5,3	--	5,3
	Rural	Municipal	5,5	3,7	4,1	7,4	6,9	13,8	12,9	13,6	8,2	5,4	12,6	7,5
	Rural	Público	5,2	3,6	4,5	7,7	5,9	13,8	12,9	13,6	8,2	5,4	12,6	7,2
	Urbana	Estadual	5	1,5	4,9	9,6	8	41,3	35,9	26,7	25,9	5,9	34,2	24,9
	Urbana	Municipal	4,9	4,7	7,3	4,8	8,7	14,7	8,5	12,3	10,3	6	11,6	9,3
	Urbana	Particular	0	0	0	0	0	0	0	0	0	0	0	0
	Urbana	Público	5	3,5	6,6	6,8	8,4	27,9	18,3	19,7	17,3	6	21,8	15,9
Assunção	Rural	Municipal	0	4,5	0	5	0	--	--	--	--	2	--	2
	Rural	Público	0	4,5	0	5	0	--	--	--	--	2	--	2
	Urbana	Estadual	0	0	0	0	0	0	0	20	12,5	0	7,7	3,3
	Urbana	Municipal	0	1,9	7,1	3,6	6,1	15,1	9,9	13,6	0	3,9	12	8,4
	Urbana	Público	0	1,6	4,4	2,8	4,8	12,3	8	15,1	5,3	2,7	11,1	7
Baia da Traição	Rural	Estadual	0	0	0	0	16,6	15,5	4,4	8,8	19,1	2,4	11,9	10,8
	Rural	Municipal	4,1	4	4,4	7,7	0	--	--	--	--	4,1	--	4,1
	Rural	Público	3,7	3,9	4,2	7,2	0,8	15,5	4,4	8,8	19,1	4	11,9	6,4
	Urbana	Estadual	25	3,7	12,4	0	8,1	22,7	22,5	36,7	16,4	8,3	26,2	20,4
	Urbana	Municipal	0	3,2	9,8	2,7	2,9	11,5	11,8	2,4	0	3,4	8,1	5,8
	Urbana	Público	4,1	3,4	11	1,6	5,7	15,2	16,6	26,5	10,1	5,2	17,5	12,4
Bananeiras	Rural	Municipal	5	3,1	3,4	7,4	8,7	12,3	11,9	8,6	3,1	5,3	10,1	6,6
	Rural	Particular	0	0	0	0	4	0	0	0	--	0,7	0	0,5
	Rural	Público	5	3,1	3,4	7,4	8,7	12,3	11,9	8,6	3,1	5,3	10,1	6,6
	Urbana	Estadual	0	2,5	0	4,2	8,4	32,7	22,2	19,1	12,8	4	22,1	18,1
	Urbana	Municipal	8,5	5,7	3,2	1,5	8,7	9,8	11,5	11,4	6,2	5,2	9,9	7,9
	Urbana	Particular	0	1,9	0	0	0	0	0	0	0	0,3	0	0,2
	Urbana	Público	7	4,5	1,9	2,7	8,7	22,4	18,4	16,7	10,8	4,8	17,7	13,6

ANUÁRIO ESTATÍSTICO DO ESTADO DA PARAÍBA - 2011

II - Características Demográficas e Sociais

2.2 - Qualidade de Vida

2.2.3 - Educação

2.2.3.3.1 - Indicadores de Educação

Tabela 03 - Taxa de abandono por localização e a dependência administrativa, nos níveis de ensino fundamental de 8 e 9 Anos, segundo os municípios - Paraíba - 2010

Município	Localização	Depensência admonistrativa	Taxa Abandono											
			1º Ano	1ª série/2º Ano	2ª série/3º Ano	3ª série/4º Ano	4ª série/5º Ano	5ª série/6º Ano	6ª série/7º Ano	7ª série/8º Ano	8ª série/9º Ano	1ª a 4ª Série/1º a 5º Ano	5ª a 8ª Série/ 6º ao 9º Ano	Total Abandono Fundamental
Baraúna	Rural	Municipal	0	0	0	20	20	--	--	--	--	4,7	--	4,7
	Rural	Público	0	0	0	20	20	--	--	--	--	4,7	--	4,7
	Urbana	Estadual	0	14,3	0	5	6,2	--	--	--	--	5,3	--	5,3
	Urbana	Municipal	3,8	3	3,3	6,5	3,7	23,5	21,2	19,2	18,7	4	20,9	13,9
	Urbana	Público	3,3	5,7	2,3	6,1	4,1	23,5	21,2	19,2	18,7	4,3	20,9	13
Barra de Santana	Rural	Municipal	2,6	1,7	1,6	1,7	11,4	13,8	10,4	6,8	12,6	3,5	11,1	6,1
	Rural	Público	2,6	1,7	1,6	1,7	11,4	13,8	10,4	6,8	12,6	3,5	11,1	6,1
	Urbana	Estadual	0	0	0	4,7	0	10,9	--	5,6	6,1	1,7	8,1	6,6
	Urbana	Municipal	5,3	0	0	10,7	0	13,3	13,9	6,5	7,3	2,7	10,4	7,7
	Urbana	Público	4,3	0	0	8,2	0	12,1	13,9	6,1	6,7	2,4	9,4	7,2
Barra de Santa Rosa	Rural	Municipal	2,4	4,5	5,5	6,6	7,6	0	--	--	--	5,4	0	5,4
	Rural	Público	2,3	4,4	5,4	6,4	7,4	0	--	--	--	5,2	0	5,2
	Urbana	Estadual	0	2,6	1,5	0	0	16,1	9,7	5	0	1	10,6	3,7
	Urbana	Municipal	5,5	1,8	6	3,7	12,5	15,8	13,8	19,1	19,3	5,7	16,5	13,1
	Urbana	Público	3,7	2,1	4,5	2,4	7,1	15,8	13,5	18,1	17,6	3,9	15,9	11,2
Barra de São Miguel	Rural	Municipal	0	9,5	8	11,6	7,6	33,4	21,5	20,8	0	7,7	22,6	13,5
	Rural	Público	0	9,5	8	11,6	7,6	33,4	21,5	20,8	0	7,7	22,6	13,5
	Urbana	Estadual	10	0	0	0	0	--	--	--	--	1,4	--	1,4
	Urbana	Municipal	9,4	10,6	18,8	9,4	7,3	14	2,9	26,2	23,4	10,9	17,4	13,9
	Urbana	Público	9,6	9,3	14	7,1	5,2	14	2,9	26,2	23,4	8,9	17,4	12,3
Bayeux	Urbana	Estadual	5,7	11	11,1	12	8,2	18,5	17,4	16,6	18,8	9,9	17,9	14,7
	Urbana	Municipal	7,4	5,3	4,3	5,2	4,4	11	8,7	5,4	7,3	5,2	8,9	6,5
	Urbana	Particular	1	0,7	0,3	0,7	0,4	1	1	0,7	1,2	0,6	1	0,8
	Urbana	Público	7,1	6,6	5,8	6,8	5,4	14	12,3	10,6	13,3	6,3	12,8	9,2
Belém	Rural	Municipal	6	8	0	9,8	2,5	--	--	--	--	5,1	--	5,1
	Rural	Público	6	8	0	9,8	2,5	--	--	--	--	5,1	--	5,1
	Urbana	Estadual	8,6	0	0	3,1	1,2	20,5	14,9	15,9	7,7	1,8	14,9	10,2
	Urbana	Municipal	8	3	4,6	3	5,7	8	12,4	7,9	13,8	4,8	9,9	7
	Urbana	Particular	1,7	0	0	0	0	--	--	--	--	0,4	--	0,4
	Urbana	Público	8,1	2	3,1	3,1	4,1	13,3	13,8	12,1	9,6	3,8	12,5	8,3
Belém do Brejo do Cruz	Rural	Estadual	0	100	0	--	0	--	--	--	--	22,2	--	22,2
	Rural	Municipal	4,5	9,7	16	5,3	10,5	--	--	--	--	9,5	--	9,5
	Rural	Público	4,3	15,1	13,8	5,3	9,6	--	--	--	--	10,4	--	10,4
	Urbana	Estadual	0	0	20	33,4	5,5	11,8	11,8	7,3	12,7	12,6	11	11,3
	Urbana	Municipal	2,9	1	2,5	5,4	11,6	23,2	15,7	9,1	0	4,9	14,9	8,7
	Urbana	Particular	0	3,4	0	0	0	0	0	--	--	0,8	0	0,6
	Urbana	Público	2,6	0,9	5,2	10,2	10,6	19,3	13,8	8,1	7,2	6	13	9,6
Bernardino Batista	Rural	Municipal	0	1,7	2,2	0	1,9	--	--	--	--	1,1	--	1,1
	Rural	Público	0	1,7	2,2	0	1,9	--	--	--	--	1,1	--	1,1
	Urbana	Municipal	0	5,4	2,5	4	2,1	10,6	10,6	3,5	0	3	7,6	5,9
	Urbana	Público	0	5,4	2,5	4	2,1	10,6	10,6	3,5	0	3	7,6	5,9
Boa Ventura	Rural	Municipal	6,7	11,1	2,3	8,3	5,3	10	--	--	--	6,9	10	7,3
	Rural	Público	6,7	11,1	2,3	8,3	5,3	10	--	--	--	6,9	10	7,3
	Urbana	Estadual	11,7	9,1	0	3,2	0	36,5	23,7	19,2	29,7	4,6	27,3	21,3
	Urbana	Municipal	9,7	3,4	18,2	11,7	10	14,9	26	14,7	18,5	10,8	18,6	14,9
	Urbana	Público	10,4	5	11,7	7,7	7,5	25,4	24,6	17,5	25,7	8,6	23,6	18
Boa Vista	Rural	Municipal	0	0	0	1,6	4,4	--	--	--	--	1,3	--	1,3
	Rural	Público	0	0	0	1,6	4,4	--	--	--	--	1,3	--	1,3
	Urbana	Estadual	8,3	0	0	0	0	--	--	--	--	1,2	--	1,2
	Urbana	Municipal	0	1,7	0	1,7	2,3	14	12,8	15	13,3	1,3	13,8	10,4
	Urbana	Público	1,8	1,3	0	1,3	1,6	14	12,8	15	13,3	1,3	13,8	9,6
Bom Jesus	Rural	Municipal	10	10,7	3,7	5,8	0	--	--	--	--	5,4	--	5,4
	Rural	Público	10	10,7	3,7	5,8	0	--	--	--	--	5,4	--	5,4
	Urbana	Estadual	0	5,3	0	0	11,1	--	--	--	--	3	--	3
	Urbana	Municipal	0	0	0	5,2	0	9,2	4,1	0	0	1,3	4,5	3,6
	Urbana	Público	0	2,8	0	3,1	4,2	9,2	4,1	0	0	2,1	4,5	3,5

ANUÁRIO ESTATÍSTICO DO ESTADO DA PARAÍBA - 2011

II - Características Demográficas e Sociais

2.2 - Qualidade de Vida

2.2.3 - Educação

2.2.3.3.1 - Indicadores de Educação

Tabela 03 - Taxa de abandono por localização e a dependência administrativa, nos níveis de ensino fundamental de 8 e 9 Anos, segundo os municípios - Paraíba - 2010

Município	Localização	Dependência admonistrativa	Taxa Abandono											
			1º Ano	1ª série/2º Ano	2ª série/3º Ano	3ª série/4º Ano	4ª série/5º Ano	5ª série/6º Ano	6ª série/7º Ano	7ª série/8º Ano	8ª série/9º Ano	1ª a 4ª Série/1º a 5º Ano	5ª a 8ª Série/ 6º ao 9º Ano	Total Abandono Fundamental
Bom Sucesso	Rural	Estadual	16,7	0	0	0	0	--	--	--	--	1,7	--	1,7
	Rural	Municipal	0	4,5	8,3	0	4,3	8	8,3	0	0	3,2	5,6	4,1
	Rural	Público	3,6	2,6	3,7	0	3,3	8	8,3	0	0	2,6	5,6	3,4
	Urbana	Estadual	0	0	0	0	0	11,3	25,9	7,1	16,9	0	15,5	12,4
	Urbana	Municipal	0	15,4	11,1	5,8	2,5	17	6,5	7,7	14,3	6	12,9	9,2
	Urbana	Público	0	10,5	7,4	4	1,9	14,5	18,8	7,2	16,4	4,3	14,5	10,8
Bonito de Santa Fé	Rural	Municipal	0	2,1	3,8	10,7	11,2	0	0	0	0	5,4	0	4,6
	Rural	Público	0	2,1	3,8	10,7	11,2	0	0	0	0	5,4	0	4,6
	Urbana	Estadual	7,7	5,3	3	2,8	3,6	16	6,8	2	2,7	4	8,2	7,1
	Urbana	Municipal	10,1	12,5	6,3	4,6	9,2	21,7	31,5	7,1	6,2	8,9	18,1	10
	Urbana	Público	9,8	10,9	5,4	4	6,7	16,7	10,3	2,6	3,3	7,5	9,6	8,5
Boqueirão	Rural	Estadual	0	0	0	8,3	0	--	--	--	--	2,5	--	2,5
	Rural	Municipal	0	0	4,3	1,2	1,5	0	2,9	0	0	1,6	1,1	1,5
	Rural	Público	0	0	4,1	2,1	1,3	0	2,9	0	0	1,7	1,1	1,5
	Urbana	Estadual	13,9	9,1	19,4	14,2	27,1	27,8	18,8	21,4	12	17,7	20,5	19,5
	Urbana	Municipal	6,7	5,5	2,3	6	5,4	5,1	8,3	7,1	2,9	5,1	6	5,5
	Urbana	Público	9,1	6,3	7,8	8,6	13,2	14,3	12,6	14,6	7,7	9	12,7	11
Borborema	Rural	Municipal	0	0	0	0	5,9	--	--	--	--	1,2	--	1,2
	Rural	Público	0	0	0	0	5,9	--	--	--	--	1,2	--	1,2
	Urbana	Estadual	8	15,8	5,6	23,1	3,3	26,5	28,2	27,6	21,7	10,2	26,4	17,9
	Urbana	Municipal	2,8	3,3	8,3	6,9	7,6	12,5	5	2,8	4,2	5,8	6,6	6,1
	Urbana	Público	4,2	5,5	7,5	10,6	6,4	16,6	14,1	10	9,9	6,9	13	9,4
Brejo do Cruz	Rural	Municipal	2,3	0	2,4	11,6	9,5	--	--	--	--	4,2	--	4,2
	Rural	Público	2,3	0	2,4	11,6	9,5	--	--	--	--	4,2	--	4,2
	Urbana	Estadual	0	8	26,1	9,5	15,4	30,1	18,6	14	22,2	13,1	21,6	18,8
	Urbana	Municipal	4,3	2,6	4	4,7	7,2	11,2	9,3	8,1	8	4,5	9,4	6,7
	Urbana	Particular	0	0	0	0	0	0	0	0	8,3	0	1,8	0,7
	Urbana	Público	4	3,2	6,7	5,3	8,3	14,6	11,2	9,6	13,9	5,5	12,6	8,9
Brejo dos Santos	Rural	Municipal	0	3,4	0	0	0	--	--	--	--	1	--	1
	Rural	Público	0	3,4	0	0	0	--	--	--	--	1	--	1
	Urbana	Estadual	4,8	12,4	4	0	0	10,5	11,6	5,3	14,3	4,5	10,4	8,2
	Urbana	Municipal	3,2	1,9	4,7	2,1	2,4	6,2	1,4	2,2	5	2,8	3,7	3,3
	Urbana	Público	3,5	5,8	4,5	1,4	1,4	8	5,6	3,8	10,4	3,4	7	5,4
Caaporã	Rural	Estadual	4	12,8	0	7,4	14,3	--	--	--	--	8	--	8
	Rural	Municipal	2,3	0	0,7	3,5	0	10,2	8,6	17	3,6	1,3	9,7	4,1
	Rural	Público	2,6	2,5	0,7	4,1	1,5	10,2	8,6	17	3,6	2,3	9,7	4,5
	Urbana	Estadual	0	0	0	1,4	0	--	--	--	--	0,4	--	0,4
	Urbana	Municipal	4,9	3,7	4,2	4,6	8,6	10,1	9,5	8,7	7,5	5,2	9,3	7
	Urbana	Público	4,3	3,3	3,8	4	7,8	10,1	9,5	8,7	7,5	4,6	9,3	6,5
Cabaceiras	Rural	Estadual	0	0	0	0	--	11,5	15,4	5	5	0	8,9	5,3
	Rural	Público	0	0	0	0	0	11,5	15,4	5	5	0	8,9	2,7
	Urbana	Estadual	--	--	--	--	--	0	--	50	--	--	16,7	16,7
	Urbana	Municipal	0	0	0	0	0	13,7	9,2	6,4	3,5	0	8,7	4,1
	Urbana	Público	0	0	0	0	0	13,1	9,2	7,7	3,5	0	8,9	4,3
Cabedelo	Urbana	Estadual	9,9	11,5	10,4	14,3	5,8	14,7	13,4	8	12,1	10,3	12,6	11,3
	Urbana	Municipal	4,1	9	5,4	7,2	5,4	10,1	8,3	8,6	8,3	6,4	8,9	7,6
	Urbana	Particular	4	1	1,3	0	0	0	0	0	0	1,5	0	1,1
	Urbana	Público	5,5	9,7	6,8	8,9	5,5	11,3	9,4	8,5	9,2	7,4	9,8	8,5
Cachoeira dos Indios	Rural	Estadual	--	0	0	28,6	0	--	--	--	--	6,7	--	6,7
	Rural	Municipal	7	5,6	9,2	1,2	6,4	12,5	11,9	0	0	6	8	6,4
	Rural	Público	7	5,3	8,3	3,3	6,1	12,5	11,9	0	0	6,1	8	6,3
	Urbana	Estadual	10	0	8	7,7	15,4	22,5	7,8	5,2	10,9	8,6	13,4	12,1
	Urbana	Municipal	0	12,2	7,7	7,4	14,8	29,4	27,7	18,6	32,4	9,4	28,2	21,5
	Urbana	Particular	0	5	0	0	0	--	--	--	--	1,3	--	1,3
	Urbana	Público	2,5	8,5	7,8	7,6	14,9	26,1	18,3	10,9	23,9	9,1	21,2	17,5

ANUÁRIO ESTATÍSTICO DO ESTADO DA PARAÍBA - 2011

II - Características Demográficas e Sociais

2.2 - Qualidade de Vida

2.2.3 - Educação

2.2.3.3.1 - Indicadores de Educação

Tabela 03 - Taxa de abandono por localização e a dependência administrativa, nos níveis de ensino fundamental de 8 e 9 Anos, segundo os municípios - Paraíba - 2010

Município	Localização	Depensência admonistrativa	Taxa Abandono											
			1º Ano	1ª série/2º Ano	2ª série/3º Ano	3ª série/4º Ano	4ª série/5º Ano	5ª série/6º Ano	6ª série/7º Ano	7ª série/8º Ano	8ª série/9º Ano	1ª a 4ª Série/1º a 5º Ano	5ª a 8ª Série/ 6º ao 9º Ano	Total Abandono Fundamental
Cacimba de Areia	Rural	Municipal	0	8,4	0	0	7,1	--	--	--	--	3,1	--	3,1
	Rural	Público	0	8,4	0	0	7,1	--	--	--	--	3,1	--	3,1
	Urbana	Municipal	0	11,8	7,3	3,4	12,9	12,1	6,9	8,3	16,2	7,7	10,2	9,1
	Urbana	Público	0	11,8	7,3	3,4	12,9	12,1	6,9	8,3	16,2	7,7	10,2	9,1
Cacimba de Dentro	Rural	Municipal	3,2	3,2	5,6	3,1	3,8	9,6	4,4	0	0	3,8	4,1	3,8
	Rural	Público	3,2	3,2	5,6	3,1	3,8	9,6	4,4	0	0	3,8	4,1	3,8
	Urbana	Estadual	1,7	0	3,6	3,3	1,7	13,9	11,9	6,5	9,5	2,6	10,9	7,6
	Urbana	Municipal	3,4	5,7	4,6	6,2	3,3	10	4	6,3	10	4,9	7,6	6,3
	Urbana	Particular	0	0	0	0	0	0	5,6	0	0	0	1,8	0,5
	Urbana	Público	2,8	5,7	4,3	5,3	2,8	11,4	6,7	6,3	9,8	4,3	8,8	6,7
Cacimbas	Rural	Municipal	4,7	4,6	9,1	5,2	8,4	20,9	13,3	15,8	10	6,5	16,5	10
	Rural	Público	4,7	4,6	9,1	5,2	8,4	20,9	13,3	15,8	10	6,5	16,5	10
	Urbana	Estadual	--	--	--	--	--	--	--	0	6,6	--	2,8	2,8
	Urbana	Municipal	0	2,3	0	10,9	11,1	6,6	17,3	0	7,2	6	9,5	8,3
	Urbana	Público	0	2,3	0	10,9	11,1	6,6	17,3	0	7,1	6	8,8	7,9
Caiçara	Rural	Municipal	6,5	8,2	2,4	0	5	--	--	--	--	4,5	--	4,5
	Rural	Público	6,5	8,2	2,4	0	5	--	--	--	--	4,5	--	4,5
	Urbana	Estadual	0	3,7	4,4	5,6	7,4	11,5	13,3	4	16,7	5	11,1	7,9
	Urbana	Municipal	6,7	1,4	0	1,6	4,1	8,9	8	5,7	4,2	2,6	7,2	5,3
	Urbana	Particular	0	0	0	5,3	0	0	0	0	--	1,2	0	0,9
	Urbana	Público	6,1	2	1,1	2,5	5,3	9,3	8,7	5,3	7,4	3,2	7,9	5,8
Cajazeiras	Rural	Estadual	0	0	10,5	0	12,5	42,1	--	--	--	5,1	42,1	11,1
	Rural	Municipal	7,3	2,4	2	5,1	5,1	15,9	23,4	13,8	8,3	4,1	16,3	9,2
	Rural	Público	6,5	2	3	4,5	6,1	18,3	23,4	13,8	8,3	4,2	17,3	9,3
	Urbana	Estadual	6,8	3,3	4,3	4,2	3,8	21,1	17,4	13,7	18,6	4,2	17,9	12,9
	Urbana	Municipal	2,8	6,9	3,4	5,7	4,5	15,1	15,2	7,3	6,5	4,9	12,8	8,1
	Urbana	Particular	0,4	0,5	0	0	0	0,4	0,5	0	0	0,2	0,2	0,2
	Urbana	Público	4,1	5,7	3,9	5,1	4,3	18,2	16,5	11,6	15,6	4,6	16	10,5
Cajazeirinhas	Rural	Municipal	0	3,8	4,9	2,6	5	--	--	--	--	3,6	--	3,6
	Rural	Público	0	3,8	4,9	2,6	5	--	--	--	--	3,6	--	3,6
	Urbana	Municipal	0	0	0	0	0	1,1	0	0	0	0	0,4	0,3
	Urbana	Público	0	0	0	0	0	1,1	0	0	0	0	0,4	0,3
	Urbana	Total	0	0	0	0	0	1,1	0	0	0	0	0,4	0,3
Caldas Brandão	Rural	Municipal	0	0	0	0	5,9	--	--	--	--	1,2	--	1,2
	Rural	Público	0	0	0	0	5,9	--	--	--	--	1,2	--	1,2
	Urbana	Estadual	8,3	7,7	7,7	23,1	4,5	6,4	14,5	7,7	12,5	9,6	10,1	9,9
	Urbana	Municipal	0	1,5	0	2,2	1,7	3,1	9,6	0	26,5	1,2	9,3	3,7
	Urbana	Público	1,5	2,4	1,2	4,8	2,6	4,9	12,6	6,1	17,4	2,7	9,8	6,4
Camalaú	Rural	Municipal	1,3	3,1	1,3	2,8	3	100	0	--	--	2,3	33,3	2,5
	Rural	Público	1,3	3,1	1,3	2,8	3	100	0	--	--	2,3	33,3	2,5
	Urbana	Estadual	--	--	--	--	--	20,8	11,6	18,8	18,2	--	17,8	17,8
	Urbana	Municipal	0	1,6	3	1,4	1,2	38,5	--	20	0	1,2	27,3	2,9
	Urbana	Público	0	1,6	3	1,4	1,2	21,9	11,6	18,9	16,7	1,2	18,2	11,6
Campina Grande	Rural	Estadual	0	4,9	4	3	5,2	13,6	15,1	27,6	22,5	3,6	19	16,5
	Rural	Municipal	4,8	3,4	3,6	2,1	3	1,7	5,9	4,6	3,4	3,3	3,8	3,4
	Rural	Público	4,3	3,5	3,7	2	3,2	9,8	12,1	19,9	17,1	3,3	14,1	7,4
	Urbana	Estadual	6,9	8,1	7,5	6	5,1	19,6	17,4	16,5	17,7	6,5	17,9	15,6
	Urbana	Municipal	4,4	3,5	11	2,9	12,3	21,9	17,7	16,8	13,2	7,8	18	9,5
	Urbana	Particular	0,8	0,7	0,4	0,4	1,5	0,2	0,2	0,1	0,6	0,8	0,3	0,5
	Urbana	Público	4,8	4,5	10,5	3,8	10,7	20,1	17,5	16,5	17	7,5	17,9	12,5
Capim	Rural	Municipal	9,3	--	--	--	--	--	--	--	--	9,3	--	9,3
	Rural	Público	9,3	--	--	--	--	--	--	--	--	9,3	--	9,3
	Urbana	Estadual	--	2	0	2,6	0	--	--	--	--	1,1	--	1,1
	Urbana	Municipal	6,7	10,1	7,5	7,3	4,2	17,9	6,2	6,2	11	7,5	11,2	9,2
	Urbana	Particular	0	0	0	0	--	--	--	--	--	0	--	0
	Urbana	Público	6,7	8	5,2	6	2,9	17,9	6,2	6,2	11	5,8	11,2	7,9

ANUÁRIO ESTATÍSTICO DO ESTADO DA PARAÍBA - 2011

II - Características Demográficas e Sociais

2.2 - Qualidade de Vida

2.2.3 - Educação

2.2.3.3.1 - Indicadores de Educação

Tabela 03 - Taxa de abandono por localização e a dependência administrativa, nos níveis de ensino fundamental de 8 e 9 Anos, segundo os municípios - Paraíba - 2010

Município	Localização	Depensência admonistrativa	Taxa Abandono											
			1º Ano	1ª série/2º Ano	2ª série/3º Ano	3ª série/4º Ano	4ª série/5º Ano	5ª série/6º Ano	6ª série/7º Ano	7ª série/8º Ano	8ª série/9º Ano	1ª a 4ª Série/1º a 5º Ano	5ª a 8ª Série/ 6º ao 9º Ano	Total Abandono Fundamental
Caraúbas	Rural	Municipal	2,5	0	0	0	1,9	17,6	6,7	12,5	18,2	0,7	12,8	4,4
	Rural	Público	2,5	0	0	0	1,9	17,6	6,7	12,5	18,2	0,7	12,8	4,4
	Urbana	Estadual	--	--	--	--	--	25	28,6	39,3	9,1	--	26,2	26,2
	Urbana	Municipal	0	0	0	0	0	3,1	0	0	4	0	2,3	0,8
	Urbana	Público	0	0	0	0	0	15,8	16,7	29,7	6,4	0	16,3	9,3
Carrapateira	Urbana	Estadual	0	0	0	0	22,2	4,2	5	14,3	20	3,4	9,6	6,8
	Urbana	Municipal	0	0	0	2,7	0	5,9	5,3	4,2	2,4	0,7	4,6	2,9
	Urbana	Público	0	0	0	2,1	8,7	5,3	5,2	6,4	7,1	1,5	6	4,1
Casserengue	Rural	Municipal	3,5	4,5	0	3,2	6,6	15,7	1,4	7,7	18,4	3,5	10,2	6,3
	Rural	Público	3,5	4,5	0	3,2	6,6	15,7	1,4	7,7	18,4	3,5	10,2	6,3
	Urbana	Municipal	5,6	4,9	0,9	1,4	10,5	21,8	14,7	24,5	14,9	4,6	18,9	12,1
	Urbana	Público	5,6	4,9	0,9	1,4	10,5	21,8	14,7	24,5	14,9	4,6	18,9	12,1
Catingueira	Rural	Estadual	16,7	0	0	0	11,1	--	--	--	--	6,4	--	6,4
	Rural	Municipal	0	0	0	11,7	4,8	0	--	--	--	2,8	0	2,7
	Rural	Público	5,3	0	0	9,5	6,7	0	--	--	--	3,8	0	3,8
	Urbana	Estadual	0	10,8	0	19,1	3,1	--	--	--	--	6,1	--	6,1
	Urbana	Municipal	2,7	2,2	8,2	5,8	0	9,7	3,5	7,1	7,6	4	7	5,7
	Urbana	Público	1,7	6	4,7	9,6	1,4	9,7	3,5	7,1	7,6	4,9	7	5,8
Catolé do Rocha	Rural	Estadual	0	2,8	0	2	4	4,6	0	5,4	9,5	1,8	4,5	2,6
	Rural	Municipal	4,3	1,8	2,4	0	8,8	--	--	--	--	3,2	--	3,2
	Rural	Público	1,9	2,3	1,2	1,1	5,8	4,6	0	5,4	9,5	2,5	4,5	2,8
	Urbana	Estadual	0	5,4	1,7	2,7	1,4	29,9	26,8	19,8	22,9	2,7	25,2	16,7
	Urbana	Municipal	1,8	5,4	3,8	2	3,3	12,8	11,8	10	12,2	3,4	11,8	7,6
	Urbana	Particular	0	0	0	0	0	0	0	0	0	0	0	0
	Urbana	Público	1,6	5,4	3,3	2,2	2,8	17,6	16,7	13,1	15,8	3,3	16	10,1
Caturité	Rural	Municipal	7,7	12,3	0	0	0	--	--	--	--	4,1	--	4,1
	Rural	Público	7,2	12,3	0	0	0	--	--	--	--	3,8	--	3,8
	Urbana	Estadual	50	0	33,3	0	0	21,1	8,7	--	6,8	8,4	9,9	9,6
	Urbana	Municipal	7	3	5,3	3,8	3	11,9	3,6	6,7	2,4	4,2	6,5	5,3
	Urbana	Público	8,9	2,6	7,3	3,4	2,9	13,9	4,8	6,7	4,9	4,5	7,4	6,1
Conceição	Rural	Estadual	9,1	16,2	15,8	12,8	14,8	--	--	--	--	13,9	--	13,9
	Rural	Municipal	11,8	4,1	6,6	4,7	8,7	--	--	--	--	7,3	--	7,3
	Rural	Público	11,1	7,2	9	6,8	10,2	--	--	--	--	8,9	--	8,9
	Urbana	Estadual	28	13,6	19,5	27,9	28,5	32,3	27,8	26,6	25,9	23,3	29	26,3
	Urbana	Municipal	21,6	9	5,1	5,2	8,6	23,9	11,9	12,5	9,4	9,9	16,1	13,5
	Urbana	Público	26	12	15,2	20,8	22,5	29,3	22	19,9	21,3	19,1	24,3	21,9
Condado	Rural	Municipal	0	3	3,2	0	0	--	--	--	--	1,4	--	1,4
	Rural	Público	0	3	2,6	0	0	--	--	--	--	1,3	--	1,3
	Urbana	Estadual	0	3,1	0	0	0	3,1	7,5	2,5	0	0,7	3,9	2,5
	Urbana	Municipal	0	5,2	4,6	1,9	8,8	2,2	6,6	7,1	0	4,5	4,4	4,4
	Urbana	Público	0	4,5	2,7	1,2	5,6	2,5	7	5,2	0	3	4,2	3,6
Conde	Rural	Municipal	2,6	2,7	1,1	0,9	1,9	4,4	3,9	2,7	2,9	1,8	3,6	2,4
	Rural	Público	2,6	2,7	1,1	0,9	1,9	4,4	3,9	2,7	2,9	1,8	3,6	2,4
	Urbana	Estadual	5	1	3,9	4,9	4,7	10,3	8,2	7,7	3,3	3,6	8	6,1
	Urbana	Municipal	5,5	2,7	3,8	5,7	7,7	7	2,4	2,1	5,1	5,3	4,6	4,9
	Urbana	Público	5,4	2,1	3,8	5,5	7	8,2	4,6	4,7	4,4	4,7	5,9	5,3
Congo	Rural	Municipal	3,1	0	0	0	0	--	--	--	--	0,7	--	0,7
	Rural	Público	3,1	0	0	0	0	--	--	--	--	0,7	--	0,7
	Urbana	Estadual	0	0	0	0	0	20	19,2	14,7	20,4	0	19	11,8
	Urbana	Municipal	0	0	5,1	8,2	2,4	16,5	7,2	9,5	16,7	3,5	13,4	8,7
	Urbana	Público	0	0	3,1	5,3	1,6	17,7	13,9	11,8	19,2	2,2	16	10
Coremas	Rural	Estadual	0	5,5	0	0	0	--	--	--	--	3	--	3
	Rural	Municipal	24,7	22,3	8,7	15,4	6,6	8,1	0	--	13,3	15,4	8,9	14,8
	Rural	Público	24	19,8	8,1	14,9	6,6	8,1	0	--	13,3	14,6	8,9	14,1
	Urbana	Estadual	30,5	15,5	7	14,7	15,8	42,3	27,3	25,6	21,8	16,9	30,1	25,9
	Urbana	Municipal	15,8	12	13,1	1,9	19,8	17,9	42,9	18,5	0	12,9	27	18,4
	Urbana	Particular	0	6,5	0	0	0	3,2	0	0	0	1,3	0,8	1
	Urbana	Público	25,9	13,5	10,4	10,2	17,9	36,1	32,1	24,5	20,3	15	29,4	23,6

ANUÁRIO ESTATÍSTICO DO ESTADO DA PARAÍBA - 2011

II - Características Demográficas e Sociais

2.2 - Qualidade de Vida

2.2.3 - Educação

2.2.3.3.1 - Indicadores de Educação

Tabela 03 - Taxa de abandono por localização e a dependência administrativa, nos níveis de ensino fundamental de 8 e 9 Anos, segundo os municípios - Paraíba - 2010

Município	Localização	Depensência admonistrativa	Taxa Abandono											
			1º Ano	1ª série/2º Ano	2ª série/3º Ano	3ª série/4º Ano	4ª série/5º Ano	5ª série/6º Ano	6ª série/7º Ano	7ª série/8º Ano	8ª série/9º Ano	1ª a 4ª Série/1º a 5º Ano	5ª a 8ª Série/ 6º ao 9º Ano	Total Abandono Fundamental
Coxixola	Urbana	Estadual	--	--	0	0	0	4,5	0	3,7	0	0	1,8	1,4
	Urbana	Público	0	0	0	0	0	4,5	0	3,7	0	0	1,8	1,3
Cruz do Espírito Santo	Rural	Estadual	6,4	8	6,3	3,2	5,1	--	--	--	--	5,8	--	5,8
	Rural	Municipal	5,3	4,5	3,6	2,4	4,8	--	--	--	--	4,1	--	4,1
	Rural	Público	5,5	5,4	4,3	2,7	4,8	--	--	--	--	4,5	--	4,5
	Urbana	Estadual	--	14,3	18,9	4,9	6,2	44	27,7	17,3	17,4	11	29,6	26
	Urbana	Municipal	10,9	5,8	7,6	5,6	6	16,4	8,6	2,5	8,5	7,1	10,5	8,9
	Urbana	Particular	0	3	0	0	0	0	0	--	--	0,8	0	0,7
	Urbana	Público	10,9	7,4	9,7	5,4	6,1	28,8	18,2	9,6	13,5	7,8	19,8	15,2
Cubati	Rural	Municipal	0	2,3	4	2,5	0	--	--	--	--	1,9	--	1,9
	Rural	Público	0	2,3	4	2,5	0	--	--	--	--	1,9	--	1,9
	Urbana	Estadual	0	7,8	0	2,5	10	14,6	12,5	12,5	65,4	4,3	24,8	13
	Urbana	Municipal	1,2	2,8	2,5	0	0	5,1	3,6	10	5,2	1,5	5,6	3,5
	Urbana	Público	1	4,2	1,9	0,8	2,5	7,7	4,9	10,4	20,2	2,2	9,6	5,7
Cuité	Rural	Municipal	0	0	0,6	2	3,9	--	--	--	--	1,3	--	1,3
	Rural	Público	0	0	0,6	2	3,9	--	--	--	--	1,3	--	1,3
	Urbana	Estadual	1,8	0	0	0	0,8	3	2	3	6,9	0,4	3,5	2,1
	Urbana	Municipal	0	1,2	2,4	2,7	8,9	6,9	6,9	9,4	1,5	2,9	6,7	5,2
	Urbana	Público	0,9	0,5	0,9	1,1	3,7	4,9	4	5,6	5,1	1,4	4,8	3,4
Cuitegi	Rural	Municipal	4,6	0	0	6,9	3,3	--	--	--	--	3,5	--	3,5
	Rural	Público	4,6	0	0	6,9	3,3	--	--	--	--	3,5	--	3,5
	Urbana	Estadual	0	0	0	8,7	7,4	27,8	21,8	13,5	22,4	3,6	22,6	18,4
	Urbana	Municipal	2,2	1,7	4,9	5	1,3	4,7	5,1	6,7	9,1	3,2	5,4	3,6
	Urbana	Público	2	1,4	3,9	5,6	2,9	20,7	17,4	12,4	20,7	3,3	18,4	10,2
Cuité de Mamanguape	Rural	Municipal	9,7	5,8	3,1	3,8	3,8	15,7	10,2	6	3,3	4,9	9,5	5,8
	Rural	Público	9,7	5,8	3,1	3,8	3,8	15,7	10,2	6	3,3	4,9	9,5	5,8
	Urbana	Estadual	--	33,3	16,7	22,2	9,1	28,6	14,3	--	--	19,1	25	21,3
	Urbana	Municipal	0	5,2	8,8	5,7	7,4	23	18,9	6,8	11,1	5,6	17,5	14
	Urbana	Público	0	7,8	10,9	10	7,9	23,6	18,6	6,8	11,1	8,2	17,9	14,7
Curral de Cima	Rural	Estadual	0	0	0	0	14,3	--	--	--	--	3,6	--	3,6
	Rural	Municipal	1,2	1,6	3,6	2,5	2,1	10,8	4,2	--	--	2,3	8,2	2,8
	Rural	Público	1,2	1,6	3,6	2,2	2,9	10,8	4,2	--	--	2,4	8,2	2,8
	Urbana	Municipal	0	0	0	0	0	9,7	9,1	6,2	9,3	0	8,6	6,9
	Urbana	Público	0	0	0	0	0	9,7	9,1	6,2	9,3	0	8,6	6,9
Curral Velho	Urbana	Estadual	0	0	0	0	0	7,2	0	0	0	0	2,2	1,2
	Urbana	Municipal	2	6,7	6,2	3,2	4,9	5,5	11,1	0	3,5	4,5	5,6	4,9
	Urbana	Público	1,8	5,7	5,6	2,5	4	5,8	9,3	0	2,5	3,9	4,8	4,3
Damião	Urbana	Municipal	6,5	0	3,2	1,2	1,1	9,9	18,4	9,4	1,9	2,2	11,1	7,1
	Urbana	Público	6,5	0	3,2	1,2	1,1	9,9	18,4	9,4	1,9	2,2	11,1	7,1
Desterro	Rural	Municipal	0	1,6	1,1	0	1,3	4,4	0	13,4	8,3	0,8	6,6	1,7
	Rural	Público	0	1,6	1,1	0	1,3	4,4	0	13,4	8,3	0,8	6,6	1,7
	Urbana	Estadual	--	0	2,1	0	0	7,6	11,3	6,1	6,9	0,4	8	5,4
	Urbana	Municipal	4,7	7,1	6	2	6,7	10,2	15,8	20,7	6,2	5,6	13,4	8,5
	Urbana	Público	4,7	4,6	4,5	0,8	3,6	8,6	12,9	9,5	6,7	3,4	9,7	6,7
Diamante	Rural	Estadual	0	0	28,5	35,4	11,1	3,9	9,1	38,5	22,6	17,8	17,3	17,5
	Rural	Municipal	3,1	10,9	5,2	0	4,6	--	--	--	--	5	--	5
	Rural	Público	1,9	8	12,9	15,7	7,1	3,9	9,1	38,5	22,6	9,6	17,3	11,1
	Urbana	Estadual	17,4	11,5	6,1	0	7,2	41,1	17,2	19,2	52,3	8,5	32,5	21,3
	Urbana	Municipal	1,9	6,2	0	0	2,7	0	0	8,1	0	1,7	1,8	1,8
	Urbana	Particular	0	0	0	0	0	--	--	--	--	0	--	0
	Urbana	Público	6,5	9,5	2,6	0	5	11,9	4,5	12,4	19	4,6	11,7	9
Dona Inês	Rural	Municipal	0	0	0,9	0	0	--	--	--	--	0,2	--	0,2
	Rural	Público	0	0	0,9	0	0	--	--	--	--	0,2	--	0,2
	Urbana	Estadual	0	5	0	16,7	4,6	--	20	--	21,1	5,1	20,6	9,7
	Urbana	Municipal	5,2	1,1	1,6	3,2	0	7,3	10,4	9,1	9,3	2	9	7
	Urbana	Particular	0	0	0	0	0	--	--	--	--	0	--	0
	Urbana	Público	4,5	1,8	1,4	5,3	0,8	7,3	10,8	9,1	10,2	2,6	9,4	7,3

ANUÁRIO ESTATÍSTICO DO ESTADO DA PARAÍBA - 2011

II - Características Demográficas e Sociais

2.2 - Qualidade de Vida

2.2.3 - Educação

2.2.3.3.1 - Indicadores de Educação

Tabela 03 - Taxa de abandono por localização e a dependência administrativa, nos níveis de ensino fundamental de 8 e 9 Anos, segundo os municípios - Paraíba - 2010

Município	Localização	Depensência admonistrativa	Taxa Abandono											
			1º Ano	1ª série/2º Ano	2ª série/3º Ano	3ª série/4º Ano	4ª série/5º Ano	5ª série/6º Ano	6ª série/7º Ano	7ª série/8º Ano	8ª série/9º Ano	1ª a 4ª Série/1º a 5º Ano	5ª a 8ª Série/ 6º ao 9º Ano	Total Abandono Fundamental
Duas Estradas	Rural	Municipal	0	7,7	4	4	0	13	0	20	--	3,4	11,7	6,7
	Rural	Público	0	7,7	4	4	0	13	0	20	--	3,4	11,7	6,7
	Urbana	Estadual	0	0	0	5,6	0	--	--	--	--	1,6	--	1,6
	Urbana	Municipal	0	1,5	2,3	3,1	0	1,6	2,8	2,7	2,8	1,3	2,4	2
	Urbana	Particular	18,2	25	0	0	0	--	--	--	--	10,2	--	10,2
	Urbana	Público	0	1,3	1,7	4	0	1,6	2,8	2,7	2,8	1,4	2,4	1,9
Emas	Rural	Municipal	6	3,7	7,7	0	12,5	--	--	--	--	6,4	--	6,4
	Rural	Público	6	3,7	7,7	0	12,5	--	--	--	--	6,4	--	6,4
	Urbana	Estadual	0	0	0	0	0	3,7	7,7	3,8	3,1	0	4,8	3
	Urbana	Municipal	0	0	0	0	11,1	4,5	9,6	2,3	0	2,4	5,2	4,1
	Urbana	Público	0	0	0	0	6,7	4,3	8,9	2,9	1,9	1,5	5,1	3,7
Esperança	Rural	Municipal	1,1	0	0,5	0	0,6	--	--	--	--	0,4	--	0,4
	Rural	Público	1,1	0	0,5	0	0,6	--	--	--	--	0,4	--	0,4
	Urbana	Estadual	0	4,1	3,3	3,1	7,9	13,9	18,5	21,8	27,7	4,3	20,2	14
	Urbana	Municipal	1,2	0,4	1,9	2,6	2,3	5,8	6	4,2	4,7	1,6	5,3	3,7
	Urbana	Particular	1,5	0	0	0	0	0	2,3	0	2,1	0,3	1,1	0,6
	Urbana	Público	1,1	1,3	2,3	2,7	3,8	7,7	9,7	8,7	11,9	2,3	9,3	6,4
Fagundes	Rural	Estadual	22,2	66,7	16,7	25	22,2	--	--	--	--	29,4	--	29,4
	Rural	Municipal	2	0	3,6	2,6	8,2	11,8	4,1	13,4	12	3,6	10	4,8
	Rural	Público	3,2	2,9	4	3,1	8,8	11,8	4,1	13,4	12	4,6	10	5,6
	Urbana	Estadual	6,4	12	10,1	4,2	9,1	12,8	15,7	7,9	17,8	8,1	13,7	11
	Urbana	Municipal	3,7	1,9	5,3	5,2	2,7	17,3	21,1	19,5	27,3	3,9	20,8	14,6
	Urbana	Público	5,5	7,1	8	4,7	6,8	15,1	18,3	14,5	22,5	6,3	17,3	12,7
	Urbana	Total	5,5	7,1	8	4,7	6,8	15,1	18,3	14,5	22,5	6,3	17,3	12,7
Frei Martinho	Rural	Municipal	10	0	0	0	0	--	--	--	--	1,7	--	1,7
	Rural	Público	10	0	0	0	0	--	--	--	--	1,7	--	1,7
	Urbana	Estadual	0	0	0	0	0	14,3	0	9,1	22,3	0	10,2	5,2
	Urbana	Municipal	0	0	0	0	0	5,9	2,2	4,3	0	0	3	1,9
	Urbana	Público	0	0	0	0	0	8,4	1,6	5,9	3,4	0	4,8	2,8
Gado Bravo	Rural	Municipal	4,5	5,1	4	4,4	4,1	--	--	--	--	4,4	--	4,4
	Rural	Público	4,2	4,4	3,8	4	3,9	--	--	--	--	4	--	4
	Urbana	Estadual	--	0	0	0	26,6	29,4	59	57,1	30,3	15,4	45,4	39,7
	Urbana	Municipal	0	0	3,5	0	0	7	4,5	6,2	5,6	0,9	6	5,4
	Urbana	Público	0	0	3,1	0	10,8	8,2	14,2	10,5	9,7	3,6	10,5	9,6
Guarabira	Rural	Estadual	11,1	5,9	6,9	16,7	6,8	--	--	--	--	8,8	--	8,8
	Rural	Municipal	5,5	3,6	3,2	2,9	7,4	23,1	9,1	18,2	12,5	4,3	16,5	5,5
	Rural	Público	6,4	3,9	4,1	4,9	7,3	23,1	9,1	18,2	12,5	5,2	16,5	6,1
	Urbana	Estadual	8,7	5,1	3,5	6,9	7,6	37,6	31,9	26,5	22,6	6	30,7	20,3
	Urbana	Municipal	5	13,8	3,7	9,6	5,4	20,2	10,6	16,8	9,3	7,9	15,1	11,8
	Urbana	Particular	4,2	0	0,6	0,2	0,3	0,6	0,3	0,7	1,2	1	0,7	0,9
	Urbana	Público	6,5	10,2	3,5	8,2	6,4	28,4	22,1	21,6	16,3	7,1	23	16
Gurinhém	Rural	Estadual	4,8	4,3	6,6	0	0	--	--	--	--	3,7	--	3,7
	Rural	Municipal	2,1	3,7	0,5	2,9	6,9	18,8	16,9	25,7	14,3	3,1	18,6	8,1
	Rural	Público	2,9	3,8	0,9	2,6	6,4	18,8	16,9	25,7	14,3	3,2	18,6	7,7
	Urbana	Estadual	5,3	0	0	0	0	10,3	15	16,9	11,9	0,5	13,4	9
	Urbana	Municipal	24,5	12,5	11,6	14,8	10,2	23,2	16,5	5,1	20,9	13,3	19,3	15,9
	Urbana	Particular	0	0	0	0	0	--	--	--	--	0	--	0
	Urbana	Público	19,4	10,2	8,9	8,7	7	18,2	15,7	13,1	16,3	9,7	16,4	13,2
Gurjão	Rural	Municipal	0	10	0	0	0	--	--	--	--	2,7	--	2,7
	Rural	Público	0	10	0	0	0	--	--	--	--	2,7	--	2,7
	Urbana	Estadual	0	0	0	12,4	4,2	4,7	13	7,4	22,2	2,8	12,3	7,3
	Urbana	Municipal	0	3,5	3,9	4	0	6,4	10	4,1	5,9	2,5	6,6	5,1
	Urbana	Público	0	1,7	2	7,3	2,3	5,9	11	5,4	13,1	2,6	8,5	5,9

ANUÁRIO ESTATÍSTICO DO ESTADO DA PARAÍBA - 2011

II - Características Demográficas e Sociais

2.2 - Qualidade de Vida

2.2.3 - Educação

2.2.3.3.1 - Indicadores de Educação

Tabela 03 - Taxa de abandono por localização e a dependência administrativa, nos níveis de ensino fundamental de 8 e 9 Anos, segundo os municípios - Paraíba - 2010

Município	Localização	Depensência admonistrativa	Taxa Abandono											
			1º Ano	1ª série/2º Ano	2ª série/3º Ano	3ª série/4º Ano	4ª série/5º Ano	5ª série/6º Ano	6ª série/7º Ano	7ª série/8º Ano	8ª série/9º Ano	1ª a 4ª Série/1º a 5º Ano	5ª a 8ª Série/ 6º ao 9º Ano	Total Abandono Fundamental
Ibiara	Rural	Estadual	25	25	0	0	0	--	--	--	--	8,5	--	8,5
	Rural	Municipal	0	3,1	0	4,4	0	--	--	--	--	1,6	--	1,6
	Rural	Público	6,2	7,5	0	3,4	0	--	--	--	--	3,1	--	3,1
	Urbana	Estadual	14,3	31,2	43,5	38,5	27,6	20	8,5	4,3	6,9	31,6	10,7	17,9
	Urbana	Municipal	0	2,6	2,8	8,1	2,6	20,6	20,8	4,6	8,9	3,3	15,3	9,9
	Urbana	Particular	12,5	0	0	0	0	--	--	--	--	2,7	--	2,7
	Urbana	Público	4,1	10,9	18,6	16	13,5	20,5	14,8	4,5	8,1	12,8	13,3	13,1
Igaracy	Rural	Municipal	0	0	6,1	4,6	5,2	--	--	--	--	3,5	--	3,5
	Rural	Público	0	0	6,1	4,6	5,2	--	--	--	--	3,5	--	3,5
	Urbana	Estadual	6,7	6,7	0	17	7,7	43,4	17,4	29,1	30	9,6	30,5	21,9
	Urbana	Municipal	1,7	0	1,7	0	2,4	12,2	7,9	3,7	11,6	1,3	9,2	6,1
	Urbana	Público	2,8	2,5	1,3	10,4	4,9	24,3	11,7	13,2	15,8	4,5	17	12,1
Imaculada	Rural	Municipal	1,4	3,8	3,6	0	3,4	13,3	10,8	9,8	6,5	2,5	10,8	4,8
	Rural	Público	1,4	3,8	3,6	0	3,4	13,3	10,8	9,8	6,5	2,5	10,8	4,8
	Urbana	Estadual	2,3	0	0	6,7	0	26,5	17,1	17,8	12,9	1,2	19,5	11,9
	Urbana	Municipal	1,5	3,3	1,8	0	0	5,3	4,2	8,7	9,9	1,3	6,6	4,4
	Urbana	Público	1,8	1,9	0,9	2,4	0	14,6	10,2	14,3	11,2	1,3	12,8	7,9
Ingá	Rural	Municipal	3,4	0	1,7	2,6	3,9	24,4	31,8	27,5	15,7	2,2	26,2	9,8
	Rural	Público	3,4	0	1,4	2,6	3,6	24,4	31,8	27,5	15,7	2	26,2	9,6
	Urbana	Estadual	0	5	2,6	5,8	4,7	14,1	8,7	11	12,9	4,1	11,8	8,4
	Urbana	Municipal	7,4	9,9	4,9	6,1	10,1	20,1	26,6	12,6	6,5	7,9	18,2	13,6
	Urbana	Particular	2,4	2	0	2,7	0	0	0	0	3,3	1,3	0,6	1
	Urbana	Público	5,6	8,4	3,9	6	7,6	17,4	20,3	11,9	8,7	6,5	15,7	11,5
Itabaiana	Rural	Estadual	0	0	8,4	0	12	15,3	0	20	8,3	4,8	12	7,3
	Rural	Municipal	4,8	2,5	4,6	4,9	9,7	--	--	--	--	5,6	--	5,6
	Rural	Público	3,9	1,8	5,7	4,2	10,2	15,3	0	20	8,3	5,4	12	6,1
	Urbana	Estadual	4,3	3,8	0,8	1,2	4,2	23,4	21,7	12,5	12,5	2,6	18,9	13,3
	Urbana	Municipal	3	2,4	5,3	11,2	4,1	19,3	6,5	11,3	13,5	4,8	13,5	6,9
	Urbana	Particular	0	0	0	0	0	1	1,1	0	0	0	0,6	0,2
	Urbana	Público	3,3	3	3	4,7	4,2	22,8	19,9	12,3	12,6	3,7	18,1	11,3
Itaporanga	Rural	Estadual	8,3	0	18,2	3,7	33,3	--	--	--	--	15,4	--	15,4
	Rural	Municipal	12,9	4,5	4,3	3	3,2	50	40	16,7	33,3	5,4	40,5	9,6
	Rural	Público	12,2	3,9	7,7	3,1	13	50	40	16,7	33,3	7,7	40,5	10,8
	Urbana	Estadual	12,8	7,2	5,6	8,9	6,7	24,4	16,2	19,2	13,7	7,8	18,7	14,2
	Urbana	Municipal	8,4	7,6	7,8	5	10,3	28,8	19,4	13,4	7,3	7,9	20,9	13,1
	Urbana	Particular	0,9	0,9	0	0,8	0	0	0	0	0	0,5	0	0,3
	Urbana	Público	10,6	7,4	6,2	7,7	7,7	25,8	16,8	18,2	12,6	7,8	19,1	13,9
Itapororoca	Rural	Municipal	6,1	5,7	3,8	4,2	3,7	0	4,7	0	11,1	4,6	3,4	4,5
	Rural	Público	6	5,6	3,8	4,1	3,6	0	4,7	0	11,1	4,5	3,4	4,5
	Urbana	Estadual	10	5	4,7	2,6	4,6	13,7	17	10,8	15,2	4,6	14,1	11,6
	Urbana	Municipal	13,7	7,8	6,7	10,8	12,2	20,7	15,2	13,2	14,7	9,8	16,9	13,5
	Urbana	Particular	0,9	0	0	0	1,6	0	6,2	0	0	0,5	1,6	0,7
	Urbana	Público	13,1	7,5	6,2	9,1	9,8	18,3	15,9	12,1	15	8,6	15,8	12,8
	Rural	Estadual	0	25	12,5	14,3	9,1	--	--	--	--	12,5	--	12,5
Itatuba	Rural	Municipal	2	9,8	7,7	8,2	14,1	--	--	--	--	8,9	--	8,9
	Rural	Público	1,8	11,6	8,1	8,7	13,5	--	--	--	--	9,3	--	9,3
	Urbana	Estadual	0	0	7,1	5	10	23,3	24	12,1	25,2	5,7	22,5	16,6
	Urbana	Municipal	6,1	11,9	17,9	9,7	13,6	11,4	9,7	4,9	0	11,6	8,7	10,5
	Urbana	Particular	14,3	7,7	0	0	0	--	--	--	--	3,3	--	3,3
	Urbana	Público	5,3	8,3	14,3	7,6	11,2	19,5	16,8	9,4	20,9	9,3	17,6	13,6
Jacaraú	Rural	Municipal	3,8	1,5	2,1	4,6	6,8	14,8	11,4	10,2	7,9	3,7	11,3	6,1
	Rural	Público	3,8	1,5	2,1	4,6	6,8	14,8	11,4	10,2	7,9	3,7	11,3	6,1
	Urbana	Estadual	5,3	10,3	7,3	4,8	6,2	10,5	3,3	6	0	6,9	5,1	6,2
	Urbana	Municipal	4,8	7,3	6,9	6,1	8,7	13,9	9,7	7,8	2,3	6,7	9,4	8,2
	Urbana	Público	4,9	8,3	7	5,5	7,5	13,3	7,7	7,4	1,7	6,8	8,5	7,6

ANUÁRIO ESTATÍSTICO DO ESTADO DA PARAÍBA - 2011

II - Características Demográficas e Sociais

2.2 - Qualidade de Vida

2.2.3 - Educação

2.2.3.3.1 - Indicadores de Educação

Tabela 03 - Taxa de abandono por localização e a dependência administrativa, nos níveis de ensino fundamental de 8 e 9 Anos, segundo os municípios - Paraíba - 2010

Município	Localização	Dependência admonistrativa	Taxa Abandono											
			1º Ano	1ª série/2º Ano	2ª série/3º Ano	3ª série/4º Ano	4ª série/5º Ano	5ª série/6º Ano	6ª série/7º Ano	7ª série/8º Ano	8ª série/9º Ano	1ª a 4ª Série/1º a 5º Ano	5ª a 8ª Série/ 6º ao 9º Ano	Total Abandono Fundamental
Jericó	Rural	Estadual	--	0	0	0	20	--	--	--	--	6,8	--	6,8
	Rural	Municipal	0	0	1,6	4,8	7,7	--	--	--	--	3,4	--	3,4
	Rural	Público	0	0	1,4	4,6	10,5	--	--	--	--	3,9	--	3,9
	Urbana	Estadual	--	0	7,1	17,7	41,7	25	27,6	18,7	7	15,8	20,4	19,4
	Urbana	Municipal	6,2	12,8	0	3,4	9,9	10,6	10,1	14,2	5,6	6,1	10,5	8,7
	Urbana	Particular	11,1	0	5,7	0	0	0	0	--	--	3,7	0	3
	Urbana	Público	6,2	9,9	1,3	6,5	15,1	15,4	16,2	16,1	6,3	8	14,2	11,9
João Pessoa	Urbana	Estadual	11,1	9,4	6,2	7,9	7,8	15,1	12,3	11,2	10,5	8,3	12,5	10,5
	Urbana	Municipal	5,4	4,4	2,9	2,9	3,1	6,6	4,9	4,7	3,6	3,6	5,2	4,4
	Urbana	Particular	0,9	0,4	0,1	0,1	0,1	0,3	0,4	0,2	0,5	0,3	0,3	0,3
	Urbana	Público	7,5	6,2	4,1	4,9	4,9	10,3	8,4	7,9	7,5	5,4	8,7	7
Juarez Távora	Rural	Municipal	3,8	2,9	8,2	5,3	0	--	--	--	--	4,4	--	4,4
	Rural	Público	3,5	2,6	7,8	4,9	0	--	--	--	--	4	--	4
	Urbana	Estadual	--	--	--	--	0	11,4	9,5	0	0	0	7,1	5,8
	Urbana	Municipal	1,2	2,5	3,6	1,7	4	15	13,9	14,1	11,6	2,7	14,1	9
	Urbana	Particular	0	--	0	6,2	0	--	--	--	--	2,1	--	2,1
	Urbana	Público	1,2	2,5	3,6	1,7	3,3	14,5	13,4	12,3	9,9	2,6	13,1	8,8
Juazeirinho	Rural	Municipal	2,9	2,6	1,6	2,6	1,9	--	--	--	--	2,4	--	2,4
	Rural	Público	2,9	2,6	1,6	2,6	1,9	--	--	--	--	2,4	--	2,4
	Urbana	Estadual	3,6	1,7	4,7	2,5	1,3	37	26,2	8,7	7,9	2,8	25,9	13,7
	Urbana	Municipal	1,6	8,5	2,4	3	7,2	20,4	8,5	17,5	10,8	5,2	14,4	11,2
	Urbana	Público	2,8	5,3	3,6	2,7	4,8	27,4	13,2	14,1	10,3	4	18,3	12,3
Junco do Seridó	Rural	Municipal	0	0	0	4,7	7,1	0	11,1	0	18,2	2,2	8,6	3,5
	Rural	Público	0	0	0	4,7	7,1	0	11,1	0	18,2	2,2	8,6	3,5
	Urbana	Estadual	0	0	0	3,4	0	1,9	2,2	6,7	5,9	0,8	4	2,6
	Urbana	Municipal	6,9	0	2,3	2	3,7	8,9	12,7	24,6	11,5	2,4	14,1	8,5
	Urbana	Particular	4,3	0	0	0	0	--	--	--	--	1,7	--	1,7
	Urbana	Público	4,7	0	1,3	2,5	2,3	6,2	8,3	17	9,3	1,9	10	6,2
Juripiranga	Rural	Municipal	0	0	0	0	14,3	--	--	--	--	1,7	--	1,7
	Rural	Público	0	0	0	0	14,3	--	--	--	--	1,7	--	1,7
	Urbana	Estadual	0	10,4	5,5	7,3	4,6	7,7	--	--	18,1	6,3	17,5	14,3
	Urbana	Municipal	18,4	8,8	2,6	3,4	2,1	23,6	21,3	8,6	2,8	7,1	19,2	10,7
	Urbana	Público	16,4	9,1	3,3	4,4	2,7	21,5	21,3	8,6	17,1	6,9	18,2	12
Juru	Rural	Municipal	1	3,5	1,1	4,1	2,4	13,1	6,4	10,3	14	2,4	10,8	6,2
	Rural	Público	1	3,5	1,1	4,1	2,4	13,1	6,4	10,3	14	2,4	10,8	6,2
	Urbana	Estadual	0	0	0	0	1,9	17,3	5,9	6,6	10,4	0,4	10,3	6,3
	Urbana	Municipal	0	0	3,1	0	0	0	6,1	10	23,5	0,6	7,5	3,6
	Urbana	Público	0	0	1	0	1,1	12,7	6	7,5	12,4	0,4	9,6	5,4
Lagoa	Rural	Estadual	--	25	100	33,3	0	--	--	--	--	33,3	--	33,3
	Rural	Municipal	2,8	7,5	7,1	5,5	10,6	--	--	--	--	6,8	--	6,8
	Rural	Público	2,8	9,1	8,4	7,7	10,2	--	--	--	--	7,9	--	7,9
	Urbana	Estadual	0	0	0	0	7,4	8,5	3,5	4,9	4,9	1,8	5,5	4,3
	Urbana	Municipal	3	17,7	13,8	26,1	10,3	10	18,7	23,1	6,2	13	13,8	13,4
	Urbana	Público	2,3	7,7	8,9	12	9	9,1	8,9	9,3	5,2	8,1	8,3	8,3
Lagoa de Dentro	Rural	Municipal	8,8	3,7	0	1,4	2	15,4	0	22,2	30	3	15,5	4,4
	Rural	Público	8,8	3,7	0	1,4	2	15,4	0	22,2	30	3	15,5	4,4
	Urbana	Estadual	0	0	0	13,4	0	15,6	12,5	12	--	2,3	13,1	8,6
	Urbana	Municipal	6,4	1,5	10,5	6,6	2,8	3,6	5,4	5	4,5	4,8	4,7	4,7
	Urbana	Público	4,9	1,1	7,1	8,2	2,1	6,4	7,2	6,9	4,5	4,2	6,4	5,6
Lagoa Seca	Rural	Municipal	2,5	2,1	2,3	2,8	1,8	1,4	1,8	0	0	2,3	0,9	2,1
	Rural	Público	2,5	2,1	2,3	2,8	1,8	1,4	1,8	0	0	2,3	0,9	2,1
	Urbana	Estadual	--	--	--	--	--	8,7	11,1	10,4	20,4	--	12,3	12,3
	Urbana	Municipal	3,8	2,2	8,5	2,3	2,9	11,8	7,6	7,4	8,5	4,1	9,4	6
	Urbana	Particular	6,2	1,5	1,3	6,4	0	1,9	0	2,2	8,3	3	2,5	2,9
	Urbana	Público	3,8	2,2	8,5	2,3	2,9	10	9,1	9,4	17,3	4,1	11,1	8,2
	Urbana	Total	4,6	2,1	6,5	3,4	2,2	9,2	8	8,4	16,5	3,8	10,1	7,1

ANUÁRIO ESTATÍSTICO DO ESTADO DA PARAÍBA - 2011

II - Características Demográficas e Sociais

2.2 - Qualidade de Vida

2.2.3 - Educação

2.2.3.3.1 - Indicadores de Educação

Tabela 03 - Taxa de abandono por localização e a dependência administrativa, nos níveis de ensino fundamental de 8 e 9 Anos, segundo os municípios - Paraíba - 2010

Município	Localização	Depensência admonistrativa	Taxa Abandono											
			1º Ano	1ª série/2º Ano	2ª série/3º Ano	3ª série/4º Ano	4ª série/5º Ano	5ª série/6º Ano	6ª série/7º Ano	7ª série/8º Ano	8ª série/9º Ano	1ª a 4ª Série/1º a 5º Ano	5ª a 8ª Série/ 6º ao 9º Ano	Total Abandono Fundamental
Lastro	Rural	Estadual	--	6,2	--	37,4	--	--	--	--	--	21,9	--	21,9
	Rural	Municipal	0	0	16,1	17,4	5	--	--	--	--	8,1	--	8,1
	Rural	Público	0	2,6	16,1	25,7	5	--	--	--	--	10,7	--	10,7
	Urbana	Estadual	16,7	--	0	0	22,2	--	--	--	--	12,2	--	12,2
	Urbana	Municipal	0	4,3	0	12,5	8,6	13,1	20	7,7	3,9	6,3	12	10,3
	Urbana	Público	6,7	4,3	0	9,7	13,2	13,1	20	7,7	3,9	8,1	12	10,6
Livramento	Rural	Municipal	2,1	1,2	0	0	1,2	--	--	--	--	0,9	--	0,9
	Rural	Público	2,1	1,2	0	0	1,2	--	--	--	--	0,9	--	0,9
	Urbana	Estadual	11,7	6,2	29,6	0	17,4	15,4	8,3	0	--	15,3	10,2	12,5
	Urbana	Municipal	0	1,7	3,1	4	4,6	19,9	13,3	15,5	9,4	3	15,1	10,6
	Urbana	Público	3,7	2,7	11,1	3,4	7,9	18,8	11,9	13,2	9,4	6	14,2	11
Logradouro	Rural	Municipal	38,5	10,4	11,6	6,5	14,2	52,4	72,7	36,3	--	15,3	53,4	23,9
	Rural	Público	32,2	9,1	10	5	10,4	52,4	72,7	36,3	--	12,6	53,4	20,3
	Urbana	Estadual	0	--	0	9,1	0	0	9,1	0	0	2,2	1,9	2,1
	Urbana	Municipal	17,8	0	0	8,3	7,1	9,1	21,3	8,7	8,7	6,7	14	10,3
	Urbana	Público	12,5	0	0	8,7	4,9	4,9	18,9	6	5,6	5,5	10,1	7,9
Lucena	Rural	Municipal	0	2,1	0	3,7	7	12	15	4,3	9,1	2,6	10,2	4,5
	Rural	Público	0	2,1	0	3,7	7	12	15	4,3	9,1	2,6	10,2	4,5
	Urbana	Estadual	22,2	10	0	15,8	15,4	24,2	49,3	22,8	31,2	11,4	32,2	26,7
	Urbana	Municipal	5,1	3,9	1,6	6,7	5,4	13,3	8,4	4,8	8,2	4,4	9,6	6,3
	Urbana	Particular	0	0	0	0	0	0	--	--	--	0	0	0
	Urbana	Público	5,9	4,3	1,3	7,6	6,6	16,3	21,2	10,1	17,8	5	16,8	10,1
Mãe d'Água	Rural	Municipal	0	2,2	7,7	2,6	0	--	--	--	--	3,1	--	3,1
	Rural	Público	0	2,2	7,7	2,6	0	--	--	--	--	3,1	--	3,1
	Urbana	Estadual	--	--	--	--	--	15,7	7,7	0	20	--	10,7	10,7
	Urbana	Municipal	0	1,8	0	0	6,4	14,1	2,4	0	8,1	2	6,3	4,2
	Urbana	Público	0	1,8	0	0	6,4	14,5	3,2	0	10,6	2	7,2	5
Malta	Rural	Municipal	0	0	0	9,1	0	--	--	--	--	1,9	--	1,9
	Rural	Público	0	0	0	9,1	0	--	--	--	--	1,9	--	1,9
	Urbana	Estadual	--	16,7	0	4,1	1,9	14	6,4	10,5	6,2	3,7	10	8,4
	Urbana	Municipal	0	5,4	4,9	7,2	8,7	32,5	5	5,6	8,3	5	17,8	7,3
	Urbana	Público	0	6,7	3,9	6,6	5,7	18,8	6,2	9,6	6,7	4,8	11,6	7,8
Mamanguape	Rural	Estadual	0	7,7	7,5	6,6	10,3	22,2	20	22	11,9	7,2	19,7	11,5
	Rural	Municipal	1,3	6,8	2,9	1,2	6,6	21	11,2	2	6,7	3,8	12,6	5,9
	Rural	Particular	0	0	0	0	100	--	--	--	--	9,1	--	9,1
	Rural	Público	1	7	4,2	3,2	8,3	21,5	15,4	11,1	9,2	4,9	15,8	7,9
	Urbana	Estadual	0	14	5	11,3	7,7	28,7	21,2	23,4	19	8,4	23,9	22,1
	Urbana	Municipal	10,6	7,6	7,9	7,1	7,8	12,6	18,3	15,2	27,5	8	17,4	10,4
	Urbana	Particular	0	0	0	0	0	1	0	0	0	0	0,3	0,1
	Urbana	Público	9,9	8	7,6	7,6	7,8	23,9	20,1	21,7	21,2	8	22	15,2
Manaíra	Rural	Municipal	1,9	4,5	2,1	5,8	4,5	0	0	0	0	3,8	0	3,4
	Rural	Público	1,9	4,5	2,1	5,8	4,5	0	0	0	0	3,8	0	3,4
	Urbana	Estadual	5,8	3,8	0	8,6	13,5	37,9	18,3	17,6	14,2	6,2	23,3	17,6
	Urbana	Municipal	4,2	6,4	4,5	6,6	8,9	14,9	14,7	8,9	10,7	6,2	13,3	9,4
	Urbana	Público	5	5,3	2,7	7,5	10,4	26,3	17,1	14,5	13,4	6,3	19,4	13,5
Marcação	Rural	Estadual	14,3	2,2	7,9	12,1	17,4	17,6	22,2	16,7	--	11,8	18,7	13,7
	Rural	Municipal	3,2	10,9	15,1	16,1	9,7	--	--	--	--	11,4	--	11,4
	Rural	Público	6,1	9	13,8	14,5	13,1	17,6	22,2	16,7	--	11,5	18,7	12,3
	Urbana	Municipal	2,8	0	4,2	10,6	19,4	35,6	33,4	21,3	17,6	8,2	28,2	22,3
	Urbana	Público	2,8	0	4,2	10,6	19,4	35,6	33,4	21,3	17,6	8,2	28,2	22,3
Mari	Rural	Municipal	1,6	0	1,9	1,8	0	100	--	--	--	1,1	100	2
	Rural	Público	1,6	0	1,9	1,8	0	100	--	--	--	1,1	100	2
	Urbana	Estadual	12,5	6,7	10,6	3,8	5,9	7	8	8,5	8,1	6,9	7,9	7,5
	Urbana	Municipal	6,8	4,9	3,4	3,9	7,7	14,2	24,1	19,6	12,2	5,2	17,7	10,3
	Urbana	Público	7,4	5,2	4,9	3,8	7,1	11,2	16,7	13,6	9,9	5,6	13	9,3

ANUÁRIO ESTATÍSTICO DO ESTADO DA PARAÍBA - 2011

II - Características Demográficas e Sociais

2.2 - Qualidade de Vida

2.2.3 - Educação

2.2.3.3.1 - Indicadores de Educação

Tabela 03 - Taxa de abandono por localização e a dependência administrativa, nos níveis de ensino fundamental de 8 e 9 Anos, segundo os municípios - Paraíba - 2010

Município	Localização	Depensência admonistrativa	Taxa Abandono											
			1º Ano	1ª série/2º Ano	2ª série/3º Ano	3ª série/4º Ano	4ª série/5º Ano	5ª série/6º Ano	6ª série/7º Ano	7ª série/8º Ano	8ª série/9º Ano	1ª a 4ª Série/1º a 5º Ano	5ª a 8ª Série/ 6º ao 9º Ano	Total Abandono Fundamental
Marizopólis	Rural	Municipal	5,9	0	0	0	6,7	--	--	--	--	2,5	--	2,5
	Rural	Público	5,9	0	0	0	6,7	--	--	--	--	2,5	--	2,5
	Urbana	Estadual	3,7	0	0	0	8,3	2,2	26,5	8,7	19,3	2,7	13,2	8,3
	Urbana	Municipal	7,2	9,3	11	11,1	4,1	11,2	5,7	0	0	8,6	5,7	7,2
	Urbana	Particular	4,8	0	6,7	9,1	0	--	--	--	--	4,7	--	4,7
	Urbana	Público	6,2	7	8,2	8,2	5,5	8,2	12,5	3,3	6,8	7	8,3	7,5
Massaranduba	Rural	Municipal	1,4	1,5	1,5	2,3	6	0	0	0	13	2,5	2,9	2,5
	Rural	Público	1,4	1,5	1,5	2,3	6	0	0	0	13	2,5	2,9	2,5
	Urbana	Estadual	0	0	0	1,7	0	1,4	5,2	4,2	10,3	0,5	4,8	3,6
	Urbana	Municipal	0	0	2	1,9	2,7	12,2	8,2	1,5	2	1,4	7,9	4,5
	Urbana	Público	0	0	1,6	1,8	1,7	7,2	6,9	3,3	7,5	1,1	6,3	4,2
Mataraca	Urbana	Estadual	2,1	2,3	6,9	0	0	--	--	--	--	1,6	--	1,6
	Urbana	Municipal	3,9	4,4	1,6	1,8	4,9	11,8	12,4	13,7	11,3	3,4	12,2	8,4
	Urbana	Público	3,2	4	2,6	1,1	3,4	11,8	12,4	13,7	11,3	2,9	12,2	7,3
Matinhas	Rural	Estadual	0	0	0	0	0	8	6,6	0	13,5	0	7,9	4,5
	Rural	Municipal	1,8	3,7	3,1	7,7	3,3	--	--	--	--	4	--	4
	Rural	Público	1,4	2,8	2,3	5,1	2,4	8	6,6	0	13,5	2,9	7,9	4,2
	Urbana	Estadual	10	17,4	7,1	11,8	14,6	10,2	20,5	23	15,9	13,1	17	15,3
	Urbana	Municipal	5,3	0	0	10,5	7,1	17,8	22,7	27,3	12,5	4,9	20,6	13,4
	Urbana	Público	7,7	13,5	5,7	11,3	12,7	13,2	21,1	24,1	15,5	10,7	18	14,8
Mato Grosso	Rural	Municipal	0	0	5,2	0	0	--	--	--	--	1,2	--	1,2
	Rural	Público	0	0	5,2	0	0	--	--	--	--	1,2	--	1,2
	Urbana	Estadual	--	0	0	0	0	21,7	36	30,3	5,9	0	22,6	20,4
	Urbana	Municipal	0	7,4	11,8	5	10,8	30,2	25	--	12,5	8,3	27,2	15,4
	Urbana	Particular	0	11,1	0	0	--	--	--	--	--	4,2	--	4,2
	Urbana	Público	0	6,9	11,1	4,6	9,3	27,6	31,1	30,3	7,2	7,6	24,5	17,4
Maturéia	Rural	Municipal	0	0	2	0	0	--	--	--	--	0,5	--	0,5
	Rural	Público	0	0	2	0	0	--	--	--	--	0,5	--	0,5
	Urbana	Estadual	--	4,7	0	6,2	0	--	--	--	--	2,8	--	2,8
	Urbana	Municipal	0	2,6	2,6	1,3	1,2	6,7	7,5	3	7,1	1,7	6	4,4
	Urbana	Público	0	2,9	2,1	2,1	1	6,7	7,5	3	7,1	1,8	6	4,3
Mogeiro	Rural	Estadual	--	33,3	0	4,8	0	--	--	--	--	4,6	--	4,6
	Rural	Municipal	0,6	1,4	2,1	1,7	1,3	0	--	--	--	1,5	0	1,5
	Rural	Público	0,6	2	2	2,1	1,2	0	--	--	--	1,6	0	1,7
	Urbana	Estadual	6,7	2,5	2,2	5,1	4,6	19,7	17,8	14,4	11,2	3,7	16,6	14,2
	Urbana	Municipal	5,7	6,1	5,2	6,4	5,2	17,4	10,9	7,9	6,7	5,7	11,7	9,2
	Urbana	Particular	1,7	0	0	0	0	--	--	--	--	0,5	--	0,5
	Urbana	Público	5,9	4,8	4,1	5,9	4,9	18,8	15,4	12,4	9,4	5,1	14,8	11,9
Montadas	Rural	Municipal	0	0	0	0	3,9	--	--	--	--	0,7	--	0,7
	Rural	Público	0	0	0	0	3,9	--	--	--	--	0,7	--	0,7
	Urbana	Estadual	--	--	0	0	7,7	--	--	--	--	2,5	--	2,5
	Urbana	Municipal	1,6	5	1,7	2,9	1,2	6,7	9,5	6,6	3,4	2,4	6,7	4,9
	Urbana	Público	1,6	5	1,4	2,5	2,2	6,7	9,5	6,6	3,4	2,4	6,7	4,7
Monte Horebe	Rural	Municipal	3,7	17,9	10,6	7,3	5,9	18,2	0	33,3	0	9,4	11,5	9,7
	Rural	Público	3,7	17,9	10,6	7,3	5,9	18,2	0	33,3	0	9,4	11,5	9,7
	Urbana	Municipal	10	4,2	0	8,7	7,7	17,9	17,5	5,2	6,2	6,6	13,6	11
	Urbana	Público	12,1	5	2	5,5	7,1	37,2	25,3	11,3	21	5,8	26,6	16,9
Monteiro	Rural	Estadual	0	0	5,5	0	0	--	--	--	--	1,4	--	1,4
	Rural	Municipal	0	2,3	0,8	0,8	0	2,8	4,1	5,2	1,6	0,8	3,6	1,8
	Rural	Público	0	2	1,5	0,7	0	2,8	4,1	5,2	1,6	0,9	3,6	1,8
	Urbana	Estadual	6,7	13	2	7,1	5,7	9,9	9,9	5,5	4,1	6,5	7,3	7,1
	Urbana	Municipal	3	1,7	3,1	3,1	2,1	8,1	4,1	5,5	16,9	2,5	7,5	4,5
	Urbana	Particular	0	0	0	0	0	1,2	0	0	0	0	0,4	0,1
	Urbana	Público	3,9	4,5	2,6	4,5	3,8	8,9	7,3	5,5	7,4	3,9	7,4	5,8

ANUÁRIO ESTATÍSTICO DO ESTADO DA PARAÍBA - 2011

II - Características Demográficas e Sociais

2.2 - Qualidade de Vida

2.2.3 - Educação

2.2.3.3.1 - Indicadores de Educação

Tabela 03 - Taxa de abandono por localização e a dependência administrativa, nos níveis de ensino fundamental de 8 e 9 Anos, segundo os municípios - Paraíba - 2010

Município	Localização	Depensência admonistrativa	Taxa Abandono											
			1º Ano	1ª série/2º Ano	2ª série/3º Ano	3ª série/4º Ano	4ª série/5º Ano	5ª série/6º Ano	6ª série/7º Ano	7ª série/8º Ano	8ª série/9º Ano	1ª a 4ª Série/1º a 5º Ano	5ª a 8ª Série/ 6º ao 9º Ano	Total Abandono Fundamental
Mulungu	Rural	Estadual	5,7	26,5	25	42,9	26,1	--	--	--	--	23,4	--	23,4
	Rural	Municipal	0	2,1	6	4	1,2	24	21,4	4,4	20	2,9	18,7	6,2
	Rural	Público	2,2	8,5	10,2	12,5	6,6	24	21,4	4,4	20	8,2	18,7	9,9
	Urbana	Estadual	0	3,3	7,1	2,4	0	12,6	7,6	3,3	12,5	3,1	9,7	6,9
	Urbana	Municipal	1,4	9,8	9	12,5	3,2	4,7	4,4	3,8	0	7,2	4,2	6,4
	Urbana	Público	1,1	8,2	8,4	8,8	2,5	9,1	6,3	3,5	9,8	6	7,4	6,6
Natuba	Rural	Estadual	0	0	0	16,7	0	--	--	--	--	2,8	--	2,8
	Rural	Municipal	0	1	2,3	3,1	2,1	6,7	10,2	4,8	5,9	2	7,5	2,7
	Rural	Público	0	0,9	2,1	3,7	2	6,7	10,2	4,8	5,9	2	7,5	2,8
	Urbana	Estadual	11,8	10	14,6	8	5,9	5,1	6,4	2,2	7	9,9	5,5	7,4
	Urbana	Municipal	0	0	0	4,5	0	7	10,7	18,6	4,9	1,1	10,5	6,5
	Urbana	Público	7,6	4,1	6,4	6,5	3,6	5,9	8,7	11,7	6,3	5,9	7,8	7
Nazarezinho	Rural	Municipal	1	2,7	2,7	9,7	13,1	--	--	--	--	4,6	--	4,6
	Rural	Público	1	2,7	2,7	9,7	13,1	--	--	--	--	4,6	--	4,6
	Urbana	Estadual	0	0	0	23,8	0	12,7	15,2	2,9	22,2	4,1	12,6	8,9
	Urbana	Municipal	9,6	10	6	5,8	3,6	4,7	14	6,9	8,8	7,1	8,1	7,7
	Urbana	Público	7,1	6,7	3,8	11	2,5	7,1	14,3	5,9	11,9	6,1	9,3	8
Nova Floresta	Urbana	Estadual	2,6	0	4,3	0	0	10,5	8,6	6,5	4,4	1,4	8,2	5,6
	Urbana	Municipal	1,1	1,6	0,7	2,3	1,1	27,9	18,4	16	16,4	1,4	20,8	9,7
	Urbana	Particular	0	2,4	0	0	0	0	0	0	0	0,5	0	0,4
	Urbana	Público	1,4	1,1	2	1,7	0,7	18,8	13,8	10,8	10,7	1,4	14,4	8
Nova Olinda	Rural	Municipal	0	9,7	13,6	7,4	5,8	6,9	25	0	--	7,4	8,2	7,6
	Rural	Público	0	7,5	7,4	4,7	3,6	6,9	25	0	--	5	8,2	5,7
	Urbana	Estadual	0	0	0	3,5	0	0	0	0	0	0,6	0	0,4
	Urbana	Municipal	0	12	29,5	21,7	28,1	13,4	5,1	4,5	9,7	19,4	9,1	12,9
	Urbana	Público	0	4,8	8,2	11,8	16,3	7,9	2,7	2,4	5,4	8,6	5,1	6,6
Nova Palmeira	Rural	Municipal	0	0	0	6,2	0	--	--	--	--	1,1	--	1,1
	Rural	Público	0	0	0	6,2	0	--	--	--	--	1,1	--	1,1
	Rural	Total	0	0	0	6,2	0	--	--	--	--	1,1	--	1,1
	Urbana	Estadual	0	0	0	0	0	3,6	--	--	7,4	0	6,5	3,1
	Urbana	Municipal	3,2	0	5,9	2,9	2,9	6,8	2,7	4,5	10,7	3	6,2	4,5
	Urbana	Público	2,1	0	3,5	1,7	1,7	5,7	2,7	4,5	8,4	1,8	6,3	3,9
Olho d'Água	Rural	Estadual	0	60	0	0	7,1	--	--	--	--	11,1	--	11,1
	Rural	Municipal	11,7	1,3	6,8	7,4	6,7	--	--	--	--	6,6	--	6,6
	Rural	Público	10,9	4,7	6,2	7,1	6,7	--	--	--	--	6,9	--	6,9
	Urbana	Estadual	9,1	19	--	4	0	7,7	0	6,9	2,1	7,8	3,8	5,1
	Urbana	Municipal	0	2,7	0	4,8	8,9	15,4	9,3	18,7	20,6	3,5	15,1	11,9
	Urbana	Público	4,7	8,8	0	4,4	5,3	14,4	6,7	13,8	13,1	5	11,8	9,9
Olivedos	Rural	Municipal	0	2,9	0	0	0	--	--	--	--	0,7	--	0,7
	Rural	Público	0	2,9	0	0	0	--	--	--	--	0,6	--	0,6
	Urbana	Municipal	0	0	0	2,2	0	4,2	8,8	0	7,4	0,5	5,9	3,4
	Urbana	Público	0	0	0	2,2	0	4,2	8,8	0	7,4	0,5	5,9	3,4
Ouro Velho	Urbana	Estadual	38,9	4,8	10,5	8	11,7	11,4	9,5	0	0	14	6	10,1
	Urbana	Municipal	0	0	0	0	4	14,8	18,7	4,2	8,3	1	12,2	6,9
	Urbana	Público	16,3	2,4	6,1	5,7	7,1	12,9	15,1	2	5,1	7,7	9,3	8,4
Parari	Rural	Municipal	0	0	4,4	0	0	--	--	--	--	1,1	--	1,1
	Rural	Público	0	0	4,4	0	0	--	--	--	--	1,1	--	1,1
	Urbana	Estadual	--	--	--	--	--	28,1	39,5	8,7	15,4	--	25,8	25,8
	Urbana	Municipal	0	0	0	0	5,2	--	--	--	--	1,1	--	1,1
	Urbana	Público	0	0	0	0	5,2	28,1	39,5	8,7	15,4	1,1	25,8	15,3
Passagem	Rural	Municipal	0	2,3	3,1	4,2	0	--	--	--	--	2,2	--	2,2
	Rural	Público	0	2,3	3,1	4,2	0	--	--	--	--	2,2	--	2,2
	Urbana	Municipal	0	0	5,8	5,5	0	14,3	2,1	10	3	2,1	7,5	5,5
	Urbana	Público	0	0	5,8	5,5	0	14,3	2,1	10	3	2,1	7,5	5,5

ANUÁRIO ESTATÍSTICO DO ESTADO DA PARAÍBA - 2011

II - Características Demográficas e Sociais

2.2 - Qualidade de Vida

2.2.3 - Educação

2.2.3.3.1 - Indicadores de Educação

Tabela 03 - Taxa de abandono por localização e a dependência administrativa, nos níveis de ensino fundamental de 8 e 9 Anos, segundo os municípios - Paraíba - 2010

Município	Localização	Depensência admonistrativa	Taxa Abandono											
			1º Ano	1ª série/2º Ano	2ª série/3º Ano	3ª série/4º Ano	4ª série/5º Ano	5ª série/6º Ano	6ª série/7º Ano	7ª série/8º Ano	8ª série/9º Ano	1ª a 4ª Série/1º a 5º Ano	5ª a 8ª Série/ 6º ao 9º Ano	Total Abandono Fundamental
Patos	Rural	Municipal	3,6	4,5	5,1	0	1,5	0	0	0	12,5	3	2,1	2,8
	Rural	Público	3,6	4,5	5,1	0	1,5	0	0	0	12,5	3	2,1	2,8
	Urbana	Estadual	1,4	4,6	3,2	1,7	3,1	12	9,2	7,6	7	2,9	9	7,5
	Urbana	Municipal	1	2,9	1,6	2,5	2,3	9,7	7,2	4,2	3,3	2,2	7,1	3,8
	Urbana	Particular	0,6	0,2	0,2	0,5	0,5	0,5	0,2	1,3	0,8	0,4	0,6	0,5
	Urbana	Público	1,1	3,3	2	2,2	2,6	10,9	8,2	6,5	6,1	2,4	8,2	5,3
Paulista	Rural	Municipal	5,8	0	5,3	5,5	1,1	8,3	3,5	9,3	4,9	3,6	6,9	4,6
	Rural	Público	5,8	0	5,3	5,5	1,1	8,3	3,5	9,3	4,9	3,6	6,9	4,6
	Urbana	Estadual	--	--	--	--	--	0	20	11,5	6,3	--	10,9	10,9
	Urbana	Municipal	0	1,9	1,1	3,9	2,7	9,6	8,1	5,5	2,8	2,2	7,2	4,8
	Urbana	Público	0	1,9	1,1	3,9	2,7	8,9	10,7	6,7	3,9	2,2	7,9	5,4
Pedra Branca	Rural	Municipal	0	2,6	0	3,1	0	--	--	--	--	1,4	--	1,4
	Rural	Público	0	2,6	0	3,1	0	--	--	--	--	1,4	--	1,4
	Urbana	Estadual	0	9,5	16	10,4	5	12	4	6,7	40	9,3	12,6	10,9
	Urbana	Municipal	0	2	2,3	0	4,8	13,6	22,5	5,8	7,5	1,9	12,8	8,1
	Urbana	Público	0	4,3	7,1	5,3	4,9	13,2	17,7	6	14,7	4,4	12,7	8,9
Pedra Lavrada	Rural	Municipal	0	1,1	1,1	2,4	1,2	16,1	10,5	39,2	33,3	1,2	25,4	9,2
	Rural	Público	0	1,1	1,1	2,4	1,2	16,1	10,5	39,2	33,3	1,2	25,4	9,2
	Urbana	Municipal	0	0	1,5	0	21,7	5,2	5,1	14,9	16,9	2,3	9,4	6,5
	Urbana	Público	0	0	1,2	0	16,1	5,2	5,1	14,9	16,9	2	9,4	6,2
Pedras de Fogo	Rural	Estadual	--	0	0	37,5	33,3	--	--	--	--	15,4	--	15,4
	Rural	Municipal	2,2	2,4	4	4,2	3,4	23,4	18,9	15,6	8,2	3,3	18,1	9,2
	Rural	Público	2,2	2,3	3,8	5,2	3,7	23,4	18,9	15,6	8,2	3,5	18,1	9,3
	Urbana	Estadual	0	5,8	5,1	7,3	3	26,4	6,8	13,2	0	5,3	15,2	9,5
	Urbana	Municipal	2,5	4,6	5,6	1,7	7,8	14,9	17,2	11,8	10,3	4,5	14,2	9,9
	Urbana	Público	2,4	5	5,3	3,7	6,5	17,5	14,9	12,1	8,5	4,7	14,5	9,8
Piancó	Rural	Estadual	4,1	5,9	10	10	6	--	--	--	--	7,2	--	7,2
	Rural	Municipal	6,6	4,1	1,5	0	2,7	16,3	12,5	15,9	10,7	3,2	14,2	6,6
	Rural	Público	6	4,4	4,2	2,3	3,8	16,3	12,5	15,9	10,7	4,2	14,2	6,7
	Urbana	Estadual	22,9	9,6	7,8	18,4	20,7	44,3	30,3	23,8	20,5	15,9	29,9	25,3
	Urbana	Municipal	3,3	2,7	2,8	3	5,9	12,6	10,2	15,8	19,4	3,6	13,9	8,4
	Urbana	Público	10	5	4,5	7,3	11,5	26,6	21,1	20	20,1	7,7	22,3	15,9
Picuí	Rural	Municipal	0,7	0	3,2	2,3	1,3	8,2	9,5	7,7	3,3	1,5	7,5	4
	Rural	Público	0,7	0	3,2	2,3	1,3	8,2	9,5	7,7	3,3	1,5	7,5	4
	Urbana	Estadual	0	3,3	0	0	8,9	11,3	4,6	8,6	6,3	3,3	7,8	6,1
	Urbana	Municipal	0	1,2	0,8	0	1,9	0,5	1,5	1,8	2,2	0,7	1,4	1
	Urbana	Público	0	1,5	0,6	0	3,4	2,9	2,4	3,7	3,5	1,1	3,1	2,1
Pilar	Rural	Estadual	0	0	14,3	0	0	0	0	18,2	0	2,7	5	3,9
	Rural	Municipal	6,7	2,2	2,2	7	4,3	--	--	--	--	4,1	--	4,1
	Rural	Público	5	1,8	3,8	5,9	3,9	0	0	18,2	0	3,9	5	4
	Urbana	Estadual	--	9,1	3,5	8,3	5	4,9	12,2	10	11,1	6,4	9,3	8,5
	Urbana	Municipal	4,9	6,2	3,7	4,9	3,2	5,3	2	2,9	2	4,7	3,3	4,1
	Urbana	Público	4,9	6,8	3,6	6,1	3,6	5	7,9	7,6	8,8	5	7,2	6,1
Pilões	Rural	Estadual	16,7	10	0	0	0	--	--	--	--	6,8	--	6,8
	Rural	Municipal	4,4	11,4	0	3,8	4,5	--	--	--	--	4,3	--	4,3
	Rural	Público	5,9	11,2	0	3,5	4,3	--	--	--	--	4,5	--	4,5
	Urbana	Estadual	0	2,3	0	0	9,1	19,3	5,3	0	0	2,3	9,7	5,1
	Urbana	Municipal	2,9	3,4	4,4	6,9	3,8	10,7	8,9	5,5	3,9	4,4	8	6,7
	Urbana	Público	1,4	2,9	2,1	3,8	6,3	13	8	4,7	3	3,4	8,4	6,2
Pilõezinhos	Rural	Municipal	3,8	5,5	0	9,3	12,5	--	--	--	--	5,6	--	5,6
	Rural	Público	3,8	5,5	0	9,3	12,5	--	--	--	--	5,6	--	5,6
	Urbana	Estadual	0	0	0	0	4,2	8	10,4	2,2	13,2	1	8,4	5,9
	Urbana	Municipal	5	0	6,4	5,4	6,1	16,9	11,8	21,6	23,7	4,4	17,4	10,8
	Urbana	Público	3,4	0	4,6	3,9	5,4	13,2	11,2	12,4	18,4	3,5	13,3	9

ANUÁRIO ESTATÍSTICO DO ESTADO DA PARAÍBA - 2011

II - Características Demográficas e Sociais

2.2 - Qualidade de Vida

2.2.3 - Educação

2.2.3.3.1 - Indicadores de Educação

Tabela 03 - Taxa de abandono por localização e a dependência administrativa, nos níveis de ensino fundamental de 8 e 9 Anos, segundo os municípios - Paraíba - 2010

Município	Localização	Depensência admonistrativa	Taxa Abandono											
			1º Ano	1ª série/2º Ano	2ª série/3º Ano	3ª série/4º Ano	4ª série/5º Ano	5ª série/6º Ano	6ª série/7º Ano	7ª série/8º Ano	8ª série/9º Ano	1ª a 4ª Série/1º a 5º Ano	5ª a 8ª Série/ 6º ao 9º Ano	Total Abandono Fundamental
Pirpirituba	Rural	Municipal	0	0	3,3	0	2,4	--	--	--	8,3	0,9	8,3	1,4
	Rural	Público	0	0	3,3	0	2,4	--	--	--	8,3	0,9	8,3	1,4
	Urbana	Estadual	5,3	7,5	9,6	13	6,2	13,6	6,2	9,4	10,2	8,4	10	9,2
	Urbana	Municipal	0	0	2,8	3,7	6,2	19,2	11,6	10	7,5	2,5	14,1	8,2
	Urbana	Público	1,5	2,6	5,7	7,4	6,3	17	8,8	9,6	8,9	4,9	12,1	8,7
Pitimbu	Rural	Estadual	--	--	--	--	--	19,5	11,7	2	3,2	--	11,2	11,2
	Rural	Municipal	0,6	3,4	5	3	1,9	7,4	12,8	6,3	5,4	3	7,3	4,3
	Rural	Público	0,6	3,4	5	3	1,9	11,2	12,2	4,6	4,9	3	8,7	5,1
	Urbana	Estadual	--	--	6,2	0	0	6,2	9,1	8,3	3,4	2,5	6,6	5,2
	Urbana	Municipal	1,8	3,8	0	0	4,7	16,7	3,5	7,4	4,7	2	10,7	4
	Urbana	Público	1,8	3,8	1,2	0	3,5	11,8	5,9	7,9	4	2,1	8,7	4,3
Pocinhos	Rural	Municipal	2	2,8	0	2,8	1,6	--	--	--	--	2	--	2
	Rural	Público	2	2,8	0	2,8	1,6	--	--	--	--	2	--	2
	Urbana	Estadual	0	4	1,8	0	1,3	0	2,9	0	0	1,7	0,9	1,3
	Urbana	Municipal	1,7	1,6	3,1	1,9	13,3	12,2	11,5	9,3	17,5	4	12,2	8,2
	Urbana	Público	1,5	2,1	2,7	1,5	9,4	9,8	10	7,9	13,5	3,5	10	6,8
Poço Dantas	Rural	Municipal	0	3,8	2,6	2,1	13	6,2	19,1	11,5	14	4,5	12,5	6,9
	Rural	Público	0	3,6	2,4	2	12,4	6,2	19,1	11,5	14	4,3	12,5	6,6
	Urbana	Municipal	0	0	0	10,6	5	24,6	15,7	20,5	21,4	3	21	15,3
	Urbana	Público	0	0	0	10,6	5	24,6	15,7	20,5	21,4	3	21	15,3
Poço de José de Moura	Rural	Estadual	0	10,4	0	0	20	--	--	--	--	4,5	--	4,5
	Rural	Municipal	5,5	7,7	4,1	5	3,9	6,1	0	11,1	0	5	4,4	4,7
	Rural	Público	3	9,6	2	3,1	6,4	6,1	0	11,1	0	4,7	4,4	4,7
	Urbana	Estadual	--	--	--	--	--	--	28,6	38,5	13,7	--	24,5	24,5
	Urbana	Municipal	14,3	3,5	3,4	5,7	6,3	9	9,8	4,5	0	6,5	6,8	6,6
	Urbana	Público	14,3	3,5	3,4	5,7	6,3	9	14,5	12,1	5,5	6,5	10,1	8,2
Pombal	Rural	Estadual	11,4	6,5	13,6	0	14,3	--	--	--	--	9,1	--	9,1
	Rural	Municipal	3,9	10,5	5,8	4,5	2,8	--	--	--	--	5,6	--	5,6
	Rural	Público	5,8	9,4	7,4	3,5	4,7	--	--	--	--	6,4	--	6,4
	Urbana	Estadual	21,6	8,9	6,3	17,1	10,6	21,8	17,1	15,6	17,3	12,2	17,9	16
	Urbana	Municipal	2,8	2,9	8,6	2,8	3	9,9	4,3	5,4	1	3,7	5,6	4,6
	Urbana	Público	7,7	4,6	7,8	6,4	5,1	15	9,8	10,9	9,6	6,1	11,5	9
Prata	Rural	Municipal	0	0	0	20	--	--	--	--	--	4,3	--	4,3
	Rural	Público	0	0	0	20	--	--	--	--	--	4,3	--	4,3
	Urbana	Estadual	0	4,3	0	7,4	0	11,5	6,4	10,8	22,7	2,8	12,2	7,5
	Urbana	Municipal	0	5,7	2,5	2,3	0	12	9,1	23	15	2	14,4	6,8
	Urbana	Público	0	5,2	1,5	4,4	0	11,9	7,5	16,7	19	2,4	13,3	7,1
Princesa Isabel	Rural	Estadual	0	0	0	13,3	0	--	--	--	--	2,7	--	2,7
	Rural	Municipal	0	6,7	3,7	3,4	6,1	0	--	--	--	3,7	0	3,8
	Rural	Público	0	4,3	3,2	4,6	5,8	0	--	--	--	3,6	0	3,6
	Urbana	Estadual	1,2	2,9	4,1	5,1	7,9	26,6	21,5	10,6	4,7	4,7	18,7	11,5
	Urbana	Municipal	6,4	15,6	3,1	2,5	1,7	34,8	15,9	12,4	3,3	4,7	18,7	13,5
	Urbana	Público	3,8	7,7	3,6	3,9	5,2	31	18	11,7	3,7	4,8	18,7	12,5
Puxinanã	Rural	Estadual	--	--	--	--	--	0	3,4	0	4,3	--	1,7	1,7
	Rural	Municipal	2,2	6,3	3,1	2,7	2,8	5,6	7,1	2,7	3,1	3,5	5	4
	Rural	Público	2,2	6,3	3,1	2,7	2,8	3,5	5,8	1,5	3,6	3,5	3,6	3,5
	Urbana	Estadual	0	0	0	0	12,5	35,2	30,7	24,1	32,2	2	31,3	29,1
	Urbana	Municipal	1,5	4,2	2,8	0	2,6	--	--	--	--	2,3	--	2,3
	Urbana	Público	1,2	3,9	2,5	0	3,6	35,2	30,7	24,1	32,2	2,2	31,3	20
Queimadas	Rural	Municipal	3,6	2,5	3,1	4,6	3,8	7,8	7	17,1	11,4	3,5	10,4	4,5
	Rural	Público	3,6	2,3	2,9	4,4	3,7	7,8	7	17,1	11,4	3,4	10,4	4,4
	Urbana	Estadual	0	9,1	0	11,4	4	28,1	29,2	20,4	12,8	6	22,5	20
	Urbana	Municipal	4,7	8,3	6	5,9	4,4	8,9	7,9	8,6	12	6	9,1	7,7
	Urbana	Particular	0	0,8	0	0	0	0	1,7	2,2	1,8	0,2	1,1	0,5
	Urbana	Público	4,5	8,4	4,9	7,7	4,3	17,9	19,4	16,7	12,6	6	16,9	13,5

ANUÁRIO ESTATÍSTICO DO ESTADO DA PARAÍBA - 2011

II - Características Demográficas e Sociais

2.2 - Qualidade de Vida

2.2.3 - Educação

2.2.3.3.1 - Indicadores de Educação

Tabela 03 - Taxa de abandono por localização e a dependência administrativa, nos níveis de ensino fundamental de 8 e 9 Anos, segundo os municípios - Paraíba - 2010

Município	Localização	Depensência admonistrativa	Taxa Abandono											
			1º Ano	1ª série/2º Ano	2ª série/3º Ano	3ª série/4º Ano	4ª série/5º Ano	5ª série/6º Ano	6ª série/7º Ano	7ª série/8º Ano	8ª série/9º Ano	1ª a 4ª Série/1º a 5º Ano	5ª a 8ª Série/ 6º ao 9º Ano	Total Abandono Fundamental
Quixaba	Rural	Municipal	0	0	8,3	10,5	0	--	--	--	--	4	--	4
	Rural	Público	0	0	8,3	10,5	0	--	--	--	--	4	--	4
	Urbana	Municipal	0	0	0	0	0	0	2,7	5,6	2,6	0	2,7	1,8
	Urbana	Público	0	0	0	0	0	0	2,7	5,6	2,6	0	2,7	1,8
Remígio	Rural	Municipal	2,4	1,2	5,8	3,4	2,5	--	--	--	--	3,1	--	3,1
	Rural	Público	2,3	1,1	5,8	3,2	2,5	--	--	--	--	3,1	--	3,1
	Urbana	Estadual	0	0	4,3	3,2	2,7	9,7	8,2	8,7	3,5	2,5	7,1	5,3
	Urbana	Municipal	3,5	5	2,9	1,7	5,7	14,4	13,2	7,3	9,8	3,9	12,3	7,6
	Urbana	Particular	0	0	0	0	0	8,3	0	--	--	0	4	0,7
	Urbana	Público	2,8	3,9	3,3	2,2	4,7	13	10,8	7,8	6,2	3,4	10,1	6,8
Pedro Régis	Rural	Municipal	8,6	6,7	4,8	4,7	8,1	12	5,6	10,5	0	6,3	8,5	6,9
	Rural	Público	8,6	6,7	4,8	4,7	8,1	12	5,6	10,5	0	6,3	8,5	6,9
	Urbana	Estadual	5,3	--	5,5	0	10,5	--	--	--	--	5,1	--	5,1
	Urbana	Municipal	9,1	7,1	7,7	5	0	14,7	15,9	9,7	11,8	5,1	13,1	10,8
	Urbana	Público	6,7	7,1	6,2	2,1	4,2	14,7	15,9	9,7	11,8	5,1	13,1	9,3
Riachão	Rural	Municipal	0	0	0	0	4	--	--	--	--	0,9	--	0,9
	Rural	Público	0	0	0	0	4	--	--	--	--	0,9	--	0,9
	Urbana	Municipal	0	1,8	11,1	0	4	10,4	5,8	10,2	8,3	3,2	8,5	6,3
	Urbana	Público	0	1,5	10	0	2,6	10,4	5,8	10,2	8,3	2,5	8,5	5,7
Riachão do Bacamarte	Rural	Municipal	3,7	2,2	5,7	2,5	4,9	41,7	30,7	12,5	0	3,7	28,9	9
	Rural	Público	2,3	2,2	5,7	2,5	4,9	41,7	30,7	12,5	0	3,4	28,9	8,5
	Urbana	Estadual	33,3	5,2	0	25	30	22,7	7,7	15,4	12,4	16,9	16,1	16,5
	Urbana	Municipal	3,2	7,8	6,9	8,5	15,4	25,5	17,1	33,3	22,2	8,5	23,6	14,4
	Urbana	Público	13	7,1	5,2	12,8	18,3	24,2	13,1	25	17,7	10,7	20,4	15,1
Riachão do Poço	Rural	Estadual	0	0	0	33,3	0	--	--	--	--	10,5	--	10,5
	Rural	Municipal	0	1,2	0	1,5	1,8	--	--	--	--	0,9	--	0,9
	Rural	Público	0	1,3	0	3,9	1,7	--	--	--	--	1,5	--	1,5
	Urbana	Estadual	0	3,2	14,3	6,6	0	--	--	--	--	2,9	--	2,9
	Urbana	Municipal	0	8	3,9	6,4	0	12,5	10,9	3	6,9	3,9	9,3	7,8
	Urbana	Público	0	5,4	6,1	6,5	0	12,5	10,9	3	6,9	3,4	9,3	6,9
Riacho de Santo Antônio	Rural	Estadual	--	--	--	33,3	0	0	--	--	0	11,1	0	8,3
	Rural	Municipal	21	23,1	15,4	25	26,7	--	--	--	--	22,4	--	22,4
	Rural	Público	21	23,1	15,4	26,3	19	0	--	--	0	21,2	0	20,5
	Urbana	Estadual	--	0	0	--	0	44,4	7,7	11,1	33,3	0	20,6	10,1
	Urbana	Municipal	3,6	0	12,5	0	0	23,2	17,1	13	0	3,1	16,2	9,8
	Urbana	Público	3,6	0	7,7	0	0	26,2	14,6	12,5	4	2,4	17	9,9
Riacho dos Cavalos	Rural	Estadual	0	0	0	0	0	--	--	--	--	0	--	0
	Rural	Municipal	0	7,3	7,3	8	11,1	--	--	--	--	6,8	--	6,8
	Rural	Público	0	6,9	6,9	7,3	9,8	--	--	--	--	6,3	--	6,3
	Urbana	Estadual	0	3,3	0	2,7	8,8	32,4	27,9	31,9	18,2	2,8	28,4	20
	Urbana	Municipal	5	1,7	3,5	0	5	6,6	10	3,1	7,4	2,9	6,7	4,3
	Urbana	Público	2,6	2,5	1,9	1,4	7,4	26,6	23,7	24,6	15,7	2,9	23,3	14,6
Rio Tinto	Rural	Estadual	13	10,8	11,5	17,3	12,5	9,6	0	10	--	12,6	6,8	11,4
	Rural	Municipal	1,2	2,7	4,4	2,8	3,4	--	--	--	--	2,9	--	2,9
	Rural	Público	2,3	3,7	5,8	4,5	4,1	9,6	0	10	--	4,1	6,8	4,2
	Urbana	Estadual	9,3	17,7	15,5	15,5	10,7	29,7	23,7	15,4	16,2	13,8	23,7	17,6
	Urbana	Municipal	11,1	5,9	5,3	6,1	9,5	12,5	5,6	13,1	6,1	7,6	9,9	9,1
	Urbana	Particular	0	0	0	0	0	0	0	4,7	0	0	1,3	0,5
	Urbana	Público	10,5	10,6	10	11	10,2	16,4	9,8	13,6	8,2	10,5	12,9	11,8
Salgadinho	Rural	Municipal	0	1,4	0	2,5	0	--	--	--	--	1	--	1
	Rural	Público	0	1,4	0	1,7	0	--	--	--	--	0,8	--	0,8
	Urbana	Municipal	0	0	0	0	0	8,2	15,5	14,8	5,6	0	11,3	8,4
	Urbana	Público	0	0	0	0	0	8,2	15,5	14,8	5,6	0	11,3	8,4

ANUÁRIO ESTATÍSTICO DO ESTADO DA PARAÍBA - 2011

II - Características Demográficas e Sociais

2.2 - Qualidade de Vida

2.2.3 - Educação

2.2.3.3.1 - Indicadores de Educação

Tabela 03 - Taxa de abandono por localização e a dependência administrativa, nos níveis de ensino fundamental de 8 e 9 Anos, segundo os municípios - Paraíba - 2010

Município	Localização	Depensência admonistrativa	Taxa Abandono											
			1º Ano	1ª série/2º Ano	2ª série/3º Ano	3ª série/4º Ano	4ª série/5º Ano	5ª série/6º Ano	6ª série/7º Ano	7ª série/8º Ano	8ª série/9º Ano	1ª a 4ª Série/1º a 5º Ano	5ª a 8ª Série/ 6º ao 9º Ano	Total Abandono Fundamental
Salgado de São Félix	Rural	Estadual	3,8	2	0	6,1	3,1	10,2	11	5,6	15,5	3,1	10,3	7,4
	Rural	Público	0,8	0,6	0	1,8	1	6,7	8,8	4,3	12,1	0,9	7,6	3,3
	Urbana	Estadual	--	15,4	4	26,9	11,5	15,6	9,7	12,6	8,8	14,2	11,8	12,4
	Urbana	Público	0	7	2,4	15,3	6	8,1	6,6	10,3	5,8	6,2	7,7	7,2
Santa Cecília	Rural	Municipal	1,2	3,6	2,5	1,9	3,1	--	--	--	--	2,6	--	2,6
	Rural	Público	1,2	3,6	2,5	1,9	3,1	--	--	--	--	2,6	--	2,6
	Urbana	Estadual	0	11,8	--	16,6	--	9,4	5	21,9	3,5	12,9	9,3	9,8
	Urbana	Municipal	0	0	0	0	0	10,6	2,9	5,2	13,8	0	7,7	5,6
	Urbana	Público	0	3	0	4,3	0	10,2	3,5	10,2	10,5	2	8,2	6,8
Santa Cruz	Rural	Municipal	2,2	5,4	2,5	3,9	8,4	--	--	--	--	3,8	--	3,8
	Rural	Público	2,2	3,9	2,4	3,1	3,1	--	--	--	--	2,9	--	2,9
	Urbana	Estadual	0	0	3,4	0	0	21,4	8,6	7	19,5	0,9	14,2	10,5
	Urbana	Municipal	5,9	0	3,4	0	11,6	8,4	0	--	--	4,2	5,4	4,7
	Urbana	Público	3,2	0	3,5	0	6,8	15,4	5,8	7	19,5	2,6	12,1	8,5
Santa Helena	Rural	Estadual	0	3,3	3,1	11,5	4,4	--	--	--	--	4,7	--	4,7
	Rural	Municipal	0	5,1	0	7,1	5	32,1	15,2	12,4	11,8	3,6	21,9	11,9
	Rural	Público	0	4,4	1,7	9,3	4,6	32,1	15,2	12,4	11,8	4,1	21,9	9,6
	Urbana	Estadual	6,2	3,9	8,3	6,1	18,2	13,2	0	13,1	15	8,3	9,9	9,4
	Urbana	Municipal	0	4	0	3,1	8,7	12	10,7	6,5	0	2,9	7,8	5,4
	Urbana	Público	2,6	3,9	3,4	4,6	13,3	12,8	3,1	10,2	8,4	5,4	9,2	7,7
Santa Inês	Rural	Municipal	0	4,6	7,4	6,3	4,3	14,3	40	23,1	23,1	4,8	24	8,4
	Rural	Público	0	4,6	7,4	6,3	4,3	14,3	40	23,1	23,1	4,8	24	8,4
	Urbana	Estadual	0	16,7	0	0	0	25	33,3	31,5	11,8	5,9	26,4	22,5
	Urbana	Municipal	0	3,6	0	0	5	51,7	25	15,4	0	1,8	36,4	19,1
	Urbana	Público	0	5,9	0	0	4,5	47,2	28,8	25	8	2,4	32,4	20,1
Santa Luzia	Rural	Municipal	0	15	0	0	9,1	--	--	--	--	7,2	--	7,2
	Rural	Público	0	15	0	0	9,1	--	--	--	--	7,2	--	7,2
	Urbana	Estadual	3,9	0,7	1	0	1	3,3	3,2	4,1	3,4	1	3,5	2,2
	Urbana	Municipal	4,7	5,2	5,6	2,7	4,5	9,9	6	9,4	7	4,7	8,2	6,3
	Urbana	Particular	0	0	0	0	0	0	0	0	0	0	0	0
	Urbana	Público	4,4	2,8	3,3	1,1	2,7	6	4,3	6,6	4,8	2,8	5,5	4,2
Santana de Mangueira	Rural	Municipal	2,3	0	1,1	1,4	0	3	0	22,2	3,8	1	5,5	2
	Rural	Público	2,3	0	1,1	1,4	0	3	0	22,2	3,8	1	5,5	2
	Urbana	Estadual	0	5	21,2	11,7	9,6	51,8	21,8	--	42,9	12,2	39,4	23
	Urbana	Municipal	4,8	8,9	5,4	2,7	0	2,5	0	6,8	2,8	5,2	3	4,1
	Urbana	Público	3,4	7,9	12,9	5,6	4,7	23,5	7,1	6,8	14	7,7	13,3	10,3
Santana dos Garrotes	Rural	Municipal	4	8,9	15,4	11,6	4,8	25	19,4	14,3	26,1	9,8	21,1	14,5
	Rural	Público	3,7	8,3	13,8	11,1	4,5	25	19,4	14,3	26,1	9,1	21,1	13,8
	Urbana	Estadual	50	21,8	3,7	16,6	12,5	23,2	10,7	18,4	23,2	14,6	18,6	17,6
	Urbana	Municipal	24,1	10,3	22,2	4,6	15	4,8	33,4	24,9	0	15,2	16,9	15,9
	Urbana	Público	27,3	15,4	11,1	10	13,6	19,6	14,1	19,7	20,6	15	18,3	17
Santarém	Rural	Municipal	0	0	7,1	0	0	--	--	--	--	1,1	--	1,1
	Rural	Público	0	0	7,1	0	0	--	--	--	--	1,1	--	1,1
	Urbana	Municipal	5	7,4	0	0	9,4	0	8,2	8,1	0	4,4	4,5	4,4
	Urbana	Público	5	7,4	0	0	9,4	0	8,2	8,1	0	4,4	4,5	4,4
Santa Rita	Rural	Estadual	8,3	7,2	0	0	5,6	8,9	4,7	12,1	34,2	3,3	15	9,7
	Rural	Municipal	5,8	11,5	8,9	10,5	7,9	25,1	20,7	22	11,4	9,4	21,9	13,2
	Rural	Público	5,9	11,4	8,5	9,7	7,7	23,9	18,8	20,6	17,9	9,1	21,1	13
	Urbana	Estadual	14,3	12,3	6,8	6,6	7,6	28	16,7	17,2	20,6	9	20,7	15,8
	Urbana	Municipal	9,6	12,3	7	6,6	8,7	27,3	16,3	9,5	11,9	9	18,8	13,4
	Urbana	Particular	2,6	2,2	0	0	1	0	0,5	0,7	0	1,3	0,3	0,9
	Urbana	Público	11,4	12,3	6,9	6,6	8,3	27,6	16,5	13,5	16,8	8,9	19,7	14,3

ANUÁRIO ESTATÍSTICO DO ESTADO DA PARAÍBA - 2011

II - Características Demográficas e Sociais

2.2 - Qualidade de Vida

2.2.3 - Educação

2.2.3.3.1 - Indicadores de Educação

Tabela 03 - Taxa de abandono por localização e a dependência administrativa, nos níveis de ensino fundamental de 8 e 9 Anos, segundo os municípios - Paraíba - 2010

Município	Localização	Depensência admonistrativa	Taxa Abandono											
			1º Ano	1ª série/2º Ano	2ª série/3º Ano	3ª série/4º Ano	4ª série/5º Ano	5ª série/6º Ano	6ª série/7º Ano	7ª série/8º Ano	8ª série/9º Ano	1ª a 4ª Série/1º a 5º Ano	5ª a 8ª Série/ 6º ao 9º Ano	Total Abandono Fundamental
Santa Teresinha	Rural	Municipal	3,1	0	4,8	2,5	0	--	--	--	--	2,4	--	2,4
	Rural	Público	3,1	0	4,8	2,5	0	--	--	--	--	2,4	--	2,4
	Urbana	Estadual	0	7,7	0	18,2	5,6	0	0	0	0	7	0	2,9
	Urbana	Municipal	0	0	4,2	0	5,9	4,5	3	2,3	7,9	2,8	4	3,6
	Urbana	Público	0	2,3	3	3,7	5,8	4	2,4	1,8	5,7	3,8	3,2	3,4
Santo André	Urbana	Estadual	--	--	--	--	--	50	68,7	33,3	21,4	--	43,2	43,2
	Urbana	Municipal	4,7	2,3	1,8	2	1,9	1,6	2,6	15,6	0	2,2	5,1	3,5
	Urbana	Público	4,7	2,3	1,8	2	1,9	8,5	22,2	20,6	6,8	2,2	14,6	8,5
São Bento	Rural	Municipal	1,1	8,3	5,5	8,1	8,4	--	--	--	--	6,8	--	6,8
	Rural	Público	1,1	8,3	5,5	8,1	8,4	--	--	--	--	6,8	--	6,8
	Urbana	Estadual	4,3	10,1	5,3	3,2	6,2	11,1	13	7,9	10,9	6,1	10,8	8,7
	Urbana	Municipal	4,4	12,1	10,2	10,8	20,4	34,7	27,7	24,7	18,7	12,2	28,3	19,9
	Urbana	Particular	2	3,4	1,2	0	0	3,2	0	0	0	1,3	0,8	1,2
	Urbana	Público	4,3	11,7	9,4	9,5	17,5	29,7	24,9	20,5	16,7	11,1	24,4	17,6
São Bentinho	Rural	Municipal	12,5	0	0	0	0	--	--	--	--	2,3	--	2,3
	Rural	Público	12,5	0	0	0	0	--	--	--	--	2,3	--	2,3
	Urbana	Estadual	--	0	0	0	0	23,5	12,5	10	--	0	15,6	6,6
	Urbana	Municipal	3,8	0	1,8	6,8	0	8,5	11,7	4,5	0	2,4	6,8	4,4
	Urbana	Público	3,8	0	1,3	5,1	0	11,4	11,8	6,3	0	1,9	8,3	4,8
São Domingos	Rural	Municipal	0	0	4,1	3,4	2,9	--	--	--	--	2,3	--	2,3
	Rural	Público	0	0	4,1	3,4	2,9	--	--	--	--	2,3	--	2,3
	Urbana	Municipal	2,3	0	10,7	2,6	2,4	11,4	11,1	17,5	11,7	3,2	12,6	8
	Urbana	Público	2,3	0	10,7	2,6	2,4	11,4	11,1	17,5	11,7	3,2	12,6	8
São Domingos do Cariri	Rural	Municipal	0	3,5	0	3,5	4,7	--	--	--	--	2,3	--	2,3
	Rural	Público	0	3,5	0	3,5	4,7	--	--	--	--	2,3	--	2,3
	Urbana	Estadual	0	0	0	0	0	20	11,7	11,8	12,5	0	14,3	9,5
	Urbana	Municipal	0	0	0	5	0	27,3	3,7	9,7	4,7	1,3	13,8	9,1
	Urbana	Público	0	0	0	3,4	0	25	6,8	10,4	8,1	0,9	14	9,3
São Francisco	Rural	Estadual	0	0	0	0	--	--	--	--	--	0	--	0
	Rural	Municipal	0	0	14,3	16,7	0	--	--	--	--	6,5	--	6,5
	Rural	Público	0	0	11,1	12,5	0	--	--	--	--	4,7	--	4,7
	Urbana	Estadual	--	--	--	--	--	27,8	14,3	9,1	0	--	15,3	15,3
	Urbana	Municipal	2,4	0	1,9	0	4,8	4,3	4,1	8,4	1,9	1,5	4,5	3
	Urbana	Público	2,4	0	1,9	0	4,8	9,1	6,3	8,4	1,6	1,5	6,6	4,4
São João do Cariri	Rural	Municipal	10	0	0	0	5	--	--	--	--	2,4	--	2,4
	Rural	Público	10	0	0	0	5	--	--	--	--	2,4	--	2,4
	Urbana	Estadual	0	0	0	2,7	9,4	9,9	9,4	3	7,2	2,7	7,9	6,3
	Urbana	Municipal	2,8	3,5	6	9,7	9,6	--	--	--	--	6,3	--	6,3
	Urbana	Público	1,8	1,6	3,1	5,8	9,5	9,9	9,4	3	7,2	4,5	7,9	6,2
São João do Rio do Peixe	Rural	Estadual	12,1	6	4,6	6,6	8,1	14,2	19,5	18,8	18	7,3	17,2	10,6
	Rural	Municipal	9,4	11,1	11,5	7,8	1,8	13,2	17,6	16,7	58,8	8,8	23,4	11,7
	Rural	Público	10,9	8,3	7,3	7,1	6,3	13,9	19,1	18,3	28,4	7,9	18,6	11,1
	Urbana	Estadual	4,6	25,8	20,5	21,2	7,3	37,2	14,3	19,2	17,5	17,6	23,4	21,3
	Urbana	Municipal	44,2	20	25	5,3	12	16,7	16,9	10,6	4,9	23	13,3	16,4
	Urbana	Particular	0	0	0	0	0	0	0	3,3	0	0	1,1	0,3
	Urbana	Público	28,6	23,1	21,9	17,6	8,6	28,3	15,5	15,2	13,2	19,6	19,1	19,3
São João do Tigre	Rural	Estadual	--	0	0	0	0	--	--	--	--	0	--	0
	Rural	Municipal	0	1,4	4,2	3,8	1,6	11	17,7	10	7,5	2,3	12	6,7
	Rural	Público	0	1,3	4,1	2,6	1,5	11	17,7	10	7,5	2,1	12	6,3
	Urbana	Estadual	--	--	--	--	--	15	19,1	15,2	16	--	16,7	16,7
	Urbana	Municipal	0	3,2	7,7	0	12,5	2,9	--	--	--	4,3	2,9	4,1
	Urbana	Público	0	3,2	7,7	0	12,5	7,3	19,1	15,2	16	4,3	13,5	8,1

ANUÁRIO ESTATÍSTICO DO ESTADO DA PARAÍBA - 2011

II - Características Demográficas e Sociais

2.2 - Qualidade de Vida

2.2.3 - Educação

2.2.3.3.1 - Indicadores de Educação

Tabela 03 - Taxa de abandono por localização e a dependência administrativa, nos níveis de ensino fundamental de 8 e 9 Anos, segundo os municípios - Paraíba - 2010

Município	Localização	Depensência admonistrativa	Taxa Abandono											
			1º Ano	1ª série/2º Ano	2ª série/3º Ano	3ª série/4º Ano	4ª série/5º Ano	5ª série/6º Ano	6ª série/7º Ano	7ª série/8º Ano	8ª série/9º Ano	1ª a 4ª Série/1º a 5º Ano	5ª a 8ª Série/ 6º ao 9º Ano	Total Abandono Fundamental
São José da Lagoa Tapada	Rural	Municipal	2,6	5,3	1,4	5,2	3,6	--	--	--	--	3,9	--	3,9
	Rural	Público	2,6	5,3	1,4	5,2	3,6	--	--	--	--	3,9	--	3,9
	Urbana	Estadual	0	0	0	0	5,2	26,3	5,4	16,3	16,1	1,5	15,5	10,7
	Urbana	Municipal	3,3	4,8	14	14,7	15,7	22,6	9,2	2,3	7,7	10	13,1	11,3
	Urbana	Público	2,5	3,5	9,8	12,2	11,9	24,1	7,2	10,5	13,6	7,8	14,4	11
São José de Caiana	Rural	Municipal	20,5	12	12,9	14,8	17,4	--	--	--	--	15,1	--	15,1
	Rural	Público	20,5	12	12,9	14,8	17,4	--	--	--	--	15,1	--	15,1
	Urbana	Estadual	0	0	0	0	5,3	18,7	23	22,9	14,9	1,6	20,3	12,6
	Urbana	Municipal	13,3	14	16,2	15,4	16,4	15,7	18,8	4,3	17,6	15,3	15,3	15,3
	Urbana	Público	7,3	8,4	8	8,9	11,7	17,2	21,4	17,9	15,6	9,2	18,4	13,9
São José de Espinharas	Rural	Municipal	6,9	3,2	6,8	5,2	2,3	7,7	0	0	3,8	4,9	4,1	4,6
	Rural	Público	6,9	3,2	6,8	5,2	2,3	7,7	0	0	3,8	4,9	4,1	4,6
	Urbana	Estadual	0	0	0	0	0	--	0	21,4	15,1	0	12,8	5,9
	Urbana	Municipal	0	7,1	4,5	0	9,5	18,9	14,6	20,6	34,8	5,1	20,5	14,6
	Urbana	Particular	0	0	--	0	--	--	--	--	--	0	--	0
	Urbana	Público	0	4,9	3	0	4,9	18,9	10	20,8	21	2,5	17,7	10,9
São José dos Ramos	Rural	Municipal	0	3,6	3,9	2,8	5,5	0	0	0	0	3,6	0	2,9
	Rural	Público	0	3,6	3,9	2,8	5,5	0	0	0	0	3,6	0	2,9
	Urbana	Estadual	5,5	11,2	4,2	9,7	5,5	38	18,2	35,8	9,5	7,8	28,1	17,1
	Urbana	Municipal	0	0	0	2,8	0	8,3	7,6	21,6	20,7	0,6	12,5	7,9
	Urbana	Público	2,4	5,2	1,7	6	2,2	17,7	10,2	25,5	17,5	3,7	16,9	11,1
São José de Piranhas	Rural	Estadual	4,9	4,3	7,7	11,3	3,6	--	--	--	--	6,5	--	6,5
	Rural	Municipal	3,9	7,6	5,3	4,3	7	19,7	11,9	9,1	10,4	5,8	12,9	7,9
	Rural	Público	4,1	6,9	5,7	6	6,5	19,7	11,9	9,1	10,4	6	12,9	7,7
	Urbana	Estadual	24,1	5,6	4,8	7,4	8,9	22,7	17,7	15,5	12,3	8,8	17,5	13,6
	Urbana	Municipal	6,1	10,1	3,3	3	12,1	15,4	0	0	--	7,1	9	7,8
	Urbana	Particular	2	0	0	0	0	4	0	0	0	0,5	1,2	0,7
	Urbana	Público	15,2	7,2	4,6	6,5	9,5	21	15,4	14,2	12,3	8,4	16,4	12,4
São José de Princesa	Rural	Municipal	0	4,1	0	2,6	2,8	11,1	6,2	0	0	1,5	5,6	2
	Rural	Público	0	4,1	0	2,6	2,8	11,1	6,2	0	0	1,5	5,6	2
	Urbana	Estadual	--	25	0	28,5	0	--	6,9	0	0	10,7	4,4	5,5
	Urbana	Público	--	25	0	28,5	0	--	6,9	0	0	10,7	4,4	5,5
São José do Bonfim	Rural	Municipal	0	0	0	0	5,4	--	--	--	--	1,2	--	1,2
	Rural	Público	0	0	0	0	5,4	--	--	--	--	1,2	--	1,2
	Urbana	Municipal	0	0	0	0	0	8	4,1	1,7	2,1	0	4,2	2,5
	Urbana	Público	0	0	0	0	0	8	4,1	1,7	2,1	0	4,2	2,5
São José do Brejo do Cruz	Rural	Municipal	0	0	0	0	0	--	--	--	--	0	--	0
	Rural	Público	0	0	0	0	0	--	--	--	--	0	--	0
	Urbana	Municipal	0	23,6	5	0	12	10,5	6,5	7,9	11,1	7,9	9	8,6
	Urbana	Público	0	16,7	3,2	0	9,6	10,5	6,5	7,9	11,1	5,6	9	7,5
São José do Sabugi	Urbana	Estadual	6,7	0	--	--	0	0	0	0	8,7	2	2,3	2,2
	Urbana	Municipal	0	2,4	2,4	1,8	2,5	2,9	0	2,2	4,4	1,9	2,3	2,1
	Urbana	Público	2,1	1,7	2,4	1,8	1,8	2,2	0	1,5	5,9	2	2,3	2,1
São José dos Cordeiros	Rural	Municipal	0	3,3	0	0	0	--	--	--	--	0,7	--	0,7
	Rural	Público	0	3,3	0	0	0	--	--	--	--	0,7	--	0,7
	Urbana	Estadual	0	0	2,5	2,9	0	11,7	6,9	9,7	8,1	1,4	9,5	6,1
	Urbana	Municipal	0	17,7	8,3	0	7,7	--	--	--	--	7,5	--	7,5
	Urbana	Público	0	6,7	3,8	2,3	2,3	11,7	6,9	9,7	8,1	3,3	9,5	6,3
São Mamede	Rural	Municipal	0	14,3	0	0	0	--	--	--	--	3,2	--	3,2
	Rural	Público	0	14,3	0	0	0	--	--	--	--	3,2	--	3,2
	Urbana	Estadual	0	0	0	0	0	6,2	13,1	5,3	2,6	0	6,7	4,2
	Urbana	Municipal	0	1,6	0	3,7	2,2	8,7	4,6	6,1	9,4	1,4	7,3	3,7
	Urbana	Público	0	1,3	0	2,9	1,7	7,7	7,8	5,8	6,8	1,2	7,1	3,8

ANUÁRIO ESTATÍSTICO DO ESTADO DA PARAÍBA - 2011

II - Características Demográficas e Sociais

2.2 - Qualidade de Vida

2.2.3 - Educação

2.2.3.3.1 - Indicadores de Educação

Tabela 03 - Taxa de abandono por localização e a dependência administrativa, nos níveis de ensino fundamental de 8 e 9 Anos, segundo os municípios - Paraíba - 2010

Município	Localização	Depensência admonistrativa	Taxa Abandono											
			1º Ano	1ª série/2º Ano	2ª série/3º Ano	3ª série/4º Ano	4ª série/5º Ano	5ª série/6º Ano	6ª série/7º Ano	7ª série/8º Ano	8ª série/9º Ano	1ª a 4ª Série/1º a 5º Ano	5ª a 8ª Série/ 6º ao 9º Ano	Total Abandono Fundamental
São Miguel de Taipu	Rural	Estadual	9,1	80	25	20	0	40	22,2	12,5	80	31,7	35,1	33,4
	Rural	Municipal	0	3,9	1,1	3,7	5,7	12	10,2	10,3	14,3	3	11,4	4,9
	Rural	Público	1,2	12,7	3	5,1	5,6	18,4	12,5	10,8	31,6	5,5	16,5	8,3
	Urbana	Estadual	--	0	4	0	4,4	9,8	44,4	32,1	14,3	2,3	27,7	18,2
	Urbana	Municipal	0	10	4,3	8,2	5,1	14,5	9,2	10,9	0	6	10,9	8,2
	Urbana	Público	0	8	4,3	5,9	5	12,9	25,2	18,1	7,5	5,2	17,4	11,2
São Seb de Lagoa de Roça	Rural	Municipal	0,9	1,1	2,5	1,3	3,6	--	--	--	--	2	--	2
	Rural	Público	0,9	1,1	2,5	1,3	3,6	--	--	--	--	2	--	2
	Urbana	Estadual	27,3	5,9	16,7	0	3,6	11,2	22,4	20,4	17,8	7,7	18,4	15,5
	Urbana	Municipal	3,1	3,4	6,3	2,2	1,5	13,4	15,6	3,8	2,3	3,3	10,6	8,4
	Urbana	Público	6,7	4	7,9	1,4	2,1	13	17,5	8,8	8,5	4,4	12,8	10,2
São Seb do Umbuzeiro	Rural	Municipal	0	0	16,6	12,5	0	--	--	--	--	6,2	--	6,2
	Rural	Público	0	0	16,6	12,5	0	--	--	--	--	6,2	--	6,2
	Urbana	Estadual	10	6,6	0	8,3	0	14,2	8,4	7,5	8,7	5,8	9,1	8
	Urbana	Municipal	0	2,2	8,9	3	13,7	9,2	17,9	0	--	6,2	10,6	7,8
	Urbana	Público	2,2	3,2	7,5	5,1	10,9	10,5	14,3	5	8,7	6	9,9	7,8
Sapé	Rural	Estadual	0	0	1,9	4,4	3,4	7,4	9,1	3,6	5,6	2,3	6,8	4,8
	Rural	Municipal	1,2	1,7	2,5	0,8	3,2	27,3	0	--	--	1,8	13,3	2,3
	Rural	Público	1,1	1,4	2,4	1,5	3,2	9,9	7	3,6	5,6	1,9	7,6	3,1
	Urbana	Estadual	2,7	2	9	7	3,6	23,7	11,3	12,7	12,9	5,5	16,1	13,1
	Urbana	Municipal	3,6	5,1	4,4	3,9	6,9	21,5	17,2	13,4	11,8	4,8	18,2	8,3
	Urbana	Particular	0,7	0,7	0	0	0	0	0	0	0	0,3	0	0,2
	Urbana	Público	3,4	4,5	5,8	5	5,6	22,9	12,5	12,8	12,7	5	16,6	10,8
São Vicente do Seridó	Rural	Estadual	12,5	0	0	0	0	--	--	--	--	3,2	--	3,2
	Rural	Municipal	0	1,8	3,2	2,4	2,7	--	--	--	0	2,1	0	2
	Rural	Público	1,2	1,7	2,9	2,3	2,7	--	--	--	0	2,2	0	2,1
	Urbana	Estadual	0	2,6	5,3	1,3	5,4	6,7	4,6	8,1	1,6	3,7	5,7	4,7
	Urbana	Municipal	1	1	4,8	0	0	12,5	12,1	3,7	25	1,2	12,6	8,6
	Urbana	Público	0,9	1,4	5,2	0,7	3,5	9,8	10	5,5	15,5	2,4	9,9	7
Serra Branca	Rural	Municipal	10,4	0	2,9	3,5	0	--	--	--	--	3,1	--	3,1
	Rural	Público	10,4	0	2,9	3,5	0	--	--	--	--	3,1	--	3,1
	Urbana	Estadual	0	5,2	1,8	0	2,3	3,6	1,7	4,6	2,2	2,3	3	2,8
	Urbana	Municipal	4,4	0	1,1	1	3,8	4,3	5,7	3,4	2,3	2,1	4,1	3,1
	Urbana	Público	3,6	1,9	1,3	0,8	3,4	3,9	3,9	4	2,2	2,2	3,6	3
	Rural	Municipal	0	7,2	12,5	6,7	0	--	--	--	--	5,4	--	5,4
Serra da Raiz	Rural	Público	0	7,2	12,5	6,7	0	--	--	--	--	5,4	--	5,4
	Urbana	Estadual	7,1	0	0	0	0	14,3	0	16,7	13	1,1	11,1	5,9
	Urbana	Municipal	0	0	0	0	5,3	2,4	0	5,7	0	1,5	2,2	1,9
	Urbana	Público	5	0	0	0	3,2	6,2	0	9,4	8,1	1,3	5,6	3,7
Serra Grande	Rural	Municipal	3,7	10,5	4,5	3,5	0	--	--	--	--	4,4	--	4,4
	Rural	Público	3,7	10,5	4,5	3,5	0	--	--	--	--	4,4	--	4,4
	Urbana	Estadual	0	0	0	6,5	0	0	4,3	0	0	2,1	1,5	1,8
	Urbana	Municipal	6,2	0	0	18,2	0	25	4,4	9,6	3,2	5,5	12,2	10
	Urbana	Público	2,6	0	0	11,3	0	19,2	4,4	7,9	2,1	3,8	9,3	7
Serra Redonda	Rural	Municipal	0	10,8	5,1	4,4	6	11,8	6,7	25	16	5,9	13,8	6,9
	Rural	Público	0	10,8	5,1	4,4	6	11,8	6,7	25	16	5,9	13,8	6,9
	Urbana	Estadual	0	8,3	6,7	0	0	40,5	26,9	21,1	37,4	2,9	32,7	27,6
	Urbana	Municipal	0	5,8	6,8	3,6	7,6	20	13,1	5	9,5	5,1	14	8,7
	Urbana	Público	0	6,1	6,8	3	6,1	30,5	21,4	14,1	32,5	4,7	25,6	16,9
Serraria	Rural	Municipal	6,4	7,3	3,2	7,6	5,2	14,8	2,8	19	6,5	6	10,5	7,3
	Rural	Público	6,4	7,3	3,2	7,6	5,2	14,8	2,8	19	6,5	6	10,5	7,3
	Urbana	Estadual	0	8,9	14,7	4,8	0	27,8	28,8	23,9	10,1	6,7	24,3	19,4
	Urbana	Municipal	6,1	5,5	12,5	20,4	21	--	--	--	--	12,3	--	12,3
	Urbana	Público	3,8	6,8	13,4	15,4	10,5	27,8	28,8	23,9	10,1	10	24,3	17,4

ANUÁRIO ESTATÍSTICO DO ESTADO DA PARAÍBA - 2011

II - Características Demográficas e Sociais

2.2 - Qualidade de Vida

2.2.3 - Educação

2.2.3.3.1 - Indicadores de Educação

Tabela 03 - Taxa de abandono por localização e a dependência administrativa, nos níveis de ensino fundamental de 8 e 9 Anos, segundo os municípios - Paraíba - 2010

Município	Localização	Depensência admonistrativa	Taxa Abandono											
			1º Ano	1ª série/2º Ano	2ª série/3º Ano	3ª série/4º Ano	4ª série/5º Ano	5ª série/6º Ano	6ª série/7º Ano	7ª série/8º Ano	8ª série/9º Ano	1ª a 4ª Série/1º a 5º Ano	5ª a 8ª Série/ 6º ao 9º Ano	Total Abandono Fundamental
Sertãozinho	Rural	Municipal	0	0	0	0	7,7	--	--	--	--	0,9	--	0,9
	Rural	Público	0	0	0	0	7,7	--	--	--	--	0,9	--	0,9
	Urbana	Estadual	0	4,5	0	0	0	6,9	9,3	5	11,1	1	8,4	4,8
	Urbana	Municipal	0	0	0	0	5,8	3	1	1,2	0	1,7	1,5	1,5
	Urbana	Público	0	2,3	0	0	4,4	3,8	3,1	1,9	3,4	1,4	3,1	2,5
Sobrado	Rural	Municipal	0	2,1	1,7	0	2,7	--	0	--	--	1,5	0	1,4
	Rural	Público	0	2,1	1,7	0	2,7	--	0	--	--	1,5	0	1,4
	Urbana	Estadual	--	--	--	--	--	17,1	7,4	30	15,4	--	15,3	15,3
	Urbana	Municipal	0	5,7	0	8,8	2,3	10,9	5,6	5,2	1	3,9	6,4	5,8
	Urbana	Público	0	5,7	0	8,8	2,3	12	5,8	7,6	2,6	3,9	7,6	6,8
Solânea	Rural	Municipal	6,7	5,1	4,7	5,6	6,2	--	--	--	--	5,7	--	5,7
	Rural	Público	6,7	5,1	4,7	5,6	6,2	--	--	--	--	5,7	--	5,7
	Urbana	Estadual	0	2,3	0	5,7	2,5	23,2	15,5	16,2	11,5	2,6	17,3	14,6
	Urbana	Municipal	13	11	9,8	7,7	8,1	18,6	8,5	11,2	6,8	9,9	12,6	10,9
	Urbana	Particular	3,1	0	0	0	0	--	--	--	--	0,4	--	0,4
	Urbana	Público	11,9	9,8	8,2	7,2	6,8	21,3	12,8	14,7	10,1	8,6	15,6	12,4
Soledade	Rural	Estadual	40	37,5	33,3	0	0	--	--	--	--	25	--	25
	Rural	Municipal	3,2	1,8	0	8,3	4,5	--	--	--	--	3,3	--	3,3
	Rural	Público	8,3	6,4	2,1	7,3	4,3	--	--	--	--	5,5	--	5,5
	Urbana	Estadual	1,9	3,1	1,1	3,6	7,7	15,3	9,6	7,8	7,8	3,5	11,2	7,3
	Urbana	Municipal	1,1	3,5	9,8	11,2	13,7	22,8	15,5	10,9	10,1	7,5	17,1	13,1
	Urbana	Particular	2,8	0	0	0	0	--	--	--	--	0,8	--	0,8
	Urbana	Público	1,4	3,4	5,9	8	11	20,7	13,7	10	9,2	5,9	15,3	11,1
Sossêgo	Rural	Municipal	0	3,7	0	0	7,7	--	--	--	--	1,5	--	1,5
	Rural	Público	0	3,7	0	0	7,7	--	--	--	--	1,5	--	1,5
	Urbana	Estadual	0	0	0	0	0	27,1	22,5	9,7	22,5	0	21	12,8
	Urbana	Municipal	0	0	0	0	0	7,9	16,9	0	0	0	8,7	4,9
	Urbana	Público	0	0	0	0	0	13,5	19,2	6,4	12,7	0	14	8,1
Sousa	Rural	Estadual	4,4	1,1	2,4	1,3	9,1	10,4	7,8	7,5	6,2	3,9	8,5	5,9
	Rural	Municipal	1,9	6	6,4	3,5	3,6	16,1	13,5	13,3	3,3	4,3	12,7	6
	Rural	Público	2,7	3,9	4,8	2,6	6,3	12,4	9,4	9,3	5,2	4,2	9,9	5,9
	Urbana	Estadual	7,3	11,7	4,1	4,9	6,1	18,6	16,4	17	14,9	6,5	17	12,4
	Urbana	Municipal	8,3	8,2	6,9	4,6	9,5	12,1	6,3	5	6,7	7,7	8,4	7,9
	Urbana	Particular	0	1,5	1,1	0,4	0,4	0	0	0,6	0	0,8	0,1	0,5
	Urbana	Público	8	10	5,2	4,8	7	17	14,3	14,5	13,7	7	15,2	10,9
Sumé	Rural	Municipal	0	0	4	2,3	2,2	--	--	--	--	1,8	--	1,8
	Rural	Público	0	0	3,4	2,1	2	--	--	--	--	1,6	--	1,6
	Urbana	Estadual	8,3	0	3,7	2	6,2	28,7	25,6	15,8	10,4	3,8	21,8	16,3
	Urbana	Municipal	0	1,8	0,9	1,9	3,5	8,9	6,8	6,2	2,4	1,6	6,9	3,2
	Urbana	Particular	2,7	0	0	0	0	0	0	0	0	0,5	0	0,4
	Urbana	Público	1,4	1,4	2,2	1,9	4,7	22,8	21,8	13,3	8,9	2,4	18,2	10,7
Tacima (Campo de Santana)	Rural	Municipal	9,3	5,8	4,4	4,9	8,1	17,2	25,9	11,4	18,4	6,6	18,2	11,6
	Rural	Público	9,3	5,8	4,4	4,9	8,1	17,2	25,9	11,4	18,4	6,6	18,2	11,6
	Urbana	Estadual	0	0	0	0	8,7	6,4	2,7	0	9,1	2,8	4,2	3,3
	Urbana	Municipal	3,2	0	7,5	0	8,7	3,2	5,8	6,9	0	3,4	4,1	3,9
	Urbana	Público	2,5	0	3,7	0	8,6	3,9	4,9	4,7	2,9	3,1	4,2	3,6
Taperoá	Rural	Estadual	0	40	33,3	0	25	--	--	--	--	26,3	--	26,3
	Rural	Municipal	6,6	3,7	5,4	7,1	5,2	0	--	--	--	5,6	0	5,7
	Rural	Público	6,5	5,4	7	6,9	6,1	0	--	--	--	6,4	0	6,4
	Urbana	Estadual	11,2	2,1	7,6	9	9,3	20,6	16,5	12,9	9,8	7,2	15,8	11,7
	Urbana	Municipal	4,1	5	3,1	1,6	8,4	26,3	14,9	13	13,1	4,4	18,4	11,7
	Urbana	Público	7,1	3,1	6	6,2	8,9	23	15,9	12,9	11	6,1	16,9	11,7

ANUÁRIO ESTATÍSTICO DO ESTADO DA PARAÍBA - 2011

II - Características Demográficas e Sociais

2.2 - Qualidade de Vida

2.2.3 - Educação

2.2.3.3.1 - Indicadores de Educação

Tabela 03 - Taxa de abandono por localização e a dependência administrativa, nos níveis de ensino fundamental de 8 e 9 Anos, segundo os municípios - Paraíba - 2010

Município	Localização	Depensência admonistrativa	Taxa Abandono											
			1º Ano	1ª série/2º Ano	2ª série/3º Ano	3ª série/4º Ano	4ª série/5º Ano	5ª série/6º Ano	6ª série/7º Ano	7ª série/8º Ano	8ª série/9º Ano	1ª a 4ª Série/1º a 5º Ano	5ª a 8ª Série/ 6º ao 9º Ano	Total Abandono Fundamental
Tavares	Rural	Estadual	0	6,7	0	--	--	10	0	9,1	22,2	3,1	13,3	9,8
	Rural	Municipal	2,6	3,3	2,4	2,9	6,8	11,2	9,8	6,9	2,8	3,4	7,9	5,4
	Rural	Público	2,4	3,6	2,2	2,9	6,8	11,1	9	7	6,8	3,4	8,5	5,8
	Urbana	Estadual	0	10,9	2,2	12	6,4	24,5	19,3	0	7,5	7,1	17,1	11,6
	Urbana	Municipal	2,2	6,4	3,7	7,1	1	9	11,1	7	7,4	4,2	8,9	6,1
	Urbana	Público	1,4	8,2	3,2	8,8	2,4	15,2	14,5	5	7,5	5,2	12,1	8,1
Teixeira	Rural	Estadual	25	0	0	0	0	--	--	--	--	3,5	--	3,5
	Rural	Municipal	2,8	1,2	2,6	2,4	9,7	--	--	--	--	3,5	--	3,5
	Rural	Público	6	1,1	2,2	1,9	7	--	--	--	--	3,5	--	3,5
	Urbana	Estadual	0	3,7	3,5	5,3	2,2	3,6	0	3,2	2,9	3,2	2,4	2,8
	Urbana	Municipal	4,7	1,3	2,1	2,1	3,7	11,4	11	6,9	2,9	2,6	8,6	5,6
	Urbana	Particular	0	0	0	0	0	0	0	0	0	0	0	0
	Urbana	Público	4,1	1,8	2,2	2,7	3,3	9,3	8,4	5,9	2,9	2,8	6,9	5
Tenório	Urbana	Municipal	0	0	4,1	6	0	27,4	9,6	15,3	9,3	2,2	17,8	10,9
	Urbana	Público	0	0	4,1	6	0	27,4	9,6	15,3	9,3	2,2	17,8	10,9
Triunfo	Rural	Estadual	5,6	3,7	13	3,7	5	0	44,4	18,2	57,1	6,1	28,6	11,3
	Rural	Municipal	5,8	4,9	4,6	2,4	3,6	--	--	--	--	4,1	--	4,1
	Rural	Público	5,7	4,5	6,9	2,8	3,9	0	44,4	18,2	57,1	4,6	28,6	6,4
	Urbana	Estadual	0	0	0	11,9	4,8	25,3	10,8	8,7	11,6	5,6	14,8	11,6
	Urbana	Municipal	0	6,6	4	10	8,9	19,6	14,7	14,4	11,1	6	15,8	11,6
	Urbana	Público	0	5,2	3,3	10,9	7,4	21,5	13,2	12,2	11,3	5,9	15,5	11,6
Uiraúna	Rural	Estadual	100	0	22,2	16,6	42,9	50	--	--	11,8	22,5	24	23,2
	Rural	Municipal	5,7	1,8	3,6	7,7	8,6	11,1	3,4	25	10	5,2	10	6,4
	Rural	Público	8,3	1,6	6,3	8,6	14,2	23,1	3,4	25	11,1	7,3	13,7	9
	Urbana	Estadual	11,1	1,7	3,6	0	6,1	15,2	5,5	4,1	6,3	3,9	8,1	6,8
	Urbana	Municipal	20,2	12,6	11,8	10,2	6,7	33,6	20	25	14,8	13,1	27,2	18,6
	Urbana	Particular	3,8	0	0	0	2,4	0	0	0	0	1,4	0	1
	Urbana	Público	18,4	7,7	8,4	4,6	6,4	22,7	8,9	9,8	7,6	9,2	13,5	11,7
Umbuzeiro	Rural	Estadual	25	14,3	42,8	11,1	26,3	33,3	0	0	0	24	6,7	20
	Rural	Municipal	2,7	1,2	4,4	0,9	10,7	23,6	17,7	26,2	26,1	4,4	22,8	9
	Rural	Público	4,9	2,2	6,7	1,7	12,7	24,2	15,6	24,5	24	6,1	21,5	10
	Urbana	Estadual	--	20	0	0	0	10,8	9,5	0	0	3,9	6,6	5,4
	Urbana	Municipal	4,3	0	1,8	7,5	5,1	18,7	9,9	3,7	17,5	4,1	13	9,2
	Urbana	Público	4,3	5,3	1,3	5,6	4	16,9	9,9	3,2	14,3	4,1	11,8	8,4
Várzea	Rural	Municipal	0	9,1	0	9,1	9,1	--	--	--	--	5,1	--	5,1
	Rural	Público	0	9,1	0	9,1	9,1	--	--	--	--	5,1	--	5,1
	Urbana	Estadual	--	--	0	--	--	0	20	0	0	0	5	4
	Urbana	Municipal	0	10	0	0	0	0	0	0	5,6	1,5	1	1,3
	Urbana	Público	0	10	0	0	0	0	4,8	0	3,4	1,4	2,2	1,7
Vieiropólis	Rural	Municipal	2,6	0	2,9	0	2,5	12	0	4,8	0	1,4	4,3	2,2
	Rural	Público	2,6	0	2,9	0	2,5	12	0	4,8	0	1,4	4,3	2,2
	Urbana	Estadual	--	--	--	--	--	34,8	4,8	7,1	6,7	--	15,1	15,1
	Urbana	Municipal	0	0	0	0	0	0	5,1	3,1	5,4	0	3,5	2,1
	Urbana	Público	0	0	0	0	0	10,8	5	4,3	5,7	0	6,6	4,4
Vista Serrana	Rural	Municipal	6,2	3,9	5,2	0	4	4,5	5,3	--	--	4,1	4,9	4,2
	Rural	Público	6,2	3,9	5,2	0	4	4,5	5,3	--	--	4,1	4,9	4,2
	Urbana	Estadual	--	--	--	--	--	14,3	20,6	9,7	8,9	--	13,3	13,3
	Urbana	Municipal	--	--	--	3,8	--	--	--	--	--	3,8	--	3,8
	Urbana	Público	--	--	--	3,8	--	14,3	20,6	9,7	8,9	3,8	13,3	11,7
Zabelê	Urbana	Estadual	--	--	--	--	--	6,9	6,6	10,8	9,1	--	8,1	8,1
	Urbana	Municipal	0	0	0	0	0	--	--	--	--	0	--	0
	Urbana	Público	0	0	0	0	0	6,9	6,6	10,8	9,1	0	8,1	3

Fonte: Mec/Inep/Deed.

Notas: 1) Inclui as taxas de aprovação, reprovação e abandono. (2) Inclui as taxas do Ensino Fundamental de 8 e 9 anos.

3) "taxas de rendimento escolar" expressa o percentual de alunos aprovados, reprovados e afastados por abandono.

ANUÁRIO ESTATÍSTICO DO ESTADO DA PARAÍBA - 2011

II - Características Demográficas e Sociais

2.2 - Qualidade de Vida

2.2.3 - Educação

2.2.3.3.1 - Indicadores de Educação

Tabela 04 - Média de Alunos por Turma da Educação Básica - Creche, pré-escolar e ensino fundamental por localização e dependência administrativa, segundo os municípios - Paraíba - 2010

Município	Localização	Dependência administrativa	Creche	Pré-Escola	Ensino Fundamental 8 e 9 anos											Total fundamental
					1º Ano	1ª Série/2º Ano	2ª Série/3º Ano	3ª Série/4º Ano	4ª Série/5º Ano	5ª Série/6º Ano	6ª Série/7º Ano	7ª Série/8º Ano	8ª Série/9º Ano	1ª a 4ª Série1º ao 5º Ano	5ª a 8ª Série/6º ao 9º Ano	
Água Branca	Rural	Estadual	--	--	--	--	--	--	--	26,7	26,3	21,3	18,3	--	23,2	24,3
	Rural	Municipal	--	72	107	--	114	62,5	135	26,5	--	--	--	118,4	26,5	92,1
	Rural	Público	--	72,5	108	--	117	63	139	26,6	26,3	21,3	18,3	121,2	23,6	49,3
	Urbana	Estadual	--	--	--	--	--	--	--	41,5	30	27,5	25,5	--	31,1	31,1
	Urbana	Municipal	14	24,7	28,3	25,3	25,7	29,3	25,2	39,8	36,8	34	34	26,6	36,6	30,7
	Urbana	Público	14	24,7	28,3	25,3	25,7	29,3	25,2	40,3	34,5	31,4	29,8	26,6	34,5	30,8
Aguiar	Rural	Municipal	--	15,2	61	63	25,7	52	75	--	--	--	--	46,9	--	46,9
	Rural	Público	--	15,2	62	81	35	88	117	--	--	--	--	64,7	--	64,7
	Urbana	Estadual	--	--	--	--	--	--	--	23,5	24	28,5	27	--	25,8	29,1
	Urbana	Municipal	19	18,5	11	11,3	10,7	27	24,5	26,5	40	22	12,5	14,9	25,5	20
	Urbana	Privada	--	9	--	--	--	--	--	--	--	--	--	--	--	--
	Urbana	Público	19	18,5	14,5	12,3	13,3	28	28,5	25,5	32	25,3	19,8	17,4	25,6	22,5
Alagoa Grande	Rural	Municipal	28,5	20,6	41,5	48,7	59,4	54,5	44	27,2	23,3	24	18,5	48,4	23,7	38,2
	Rural	Público	28,5	20,6	41,5	48,7	59,4	54,5	44	27,2	23,3	24	18,5	48,4	23,7	38,2
	Urbana	Estadual	--	--	15,3	20	23,2	19,6	21,8	34,5	32,7	27,6	35,8	20,2	32,5	27,1
	Urbana	Municipal	27	21,8	21,7	25,6	24,3	28	22,5	27,8	25,8	30,5	31,5	24,1	28	25
	Urbana	Privada	19	18	25	22	22,5	17,5	20,5	24,5	25,5	20	18,5	21,1	22,1	21,6
	Urbana	Público	27	21,8	20,2	23,4	23,9	23,8	22,2	32,1	30,6	28,1	34,8	22,7	31,2	26,1
Alagoa Nova	Rural	Estadual	--	9	--	--	24	--	--	--	--	--	--	89	--	92
	Rural	Municipal	--	52,3	--	--	97,5	--	185	31	18	16	9	350	18,5	161
	Rural	Público	--	46,1	--	--	73	--	206	34	18	16	9	284,8	19,3	152
	Urbana	Estadual	--	--	17	27	23,5	23,3	26,7	41,1	40,8	32,3	41,3	24,3	39,1	33,2
	Urbana	Municipal	23,3	18	19,3	18	19,6	22,7	26,2	39,9	47,3	25,4	40,5	20,8	37,6	26,3
	Urbana	Privada	9,5	10,5	15	13,5	7,5	7,5	7	--	--	--	--	10,1	--	10,1
	Urbana	Público	23,3	18	19	19,6	20,4	22,9	26,3	40,5	44	28,4	41	21,7	38,3	28,7
Alagoinha	Rural	Municipal	--	36	84	47,5	40,3	36,3	29,7	--	--	--	--	41,5	--	41,6
	Rural	Público	--	36	84	47,5	40,3	36,3	29,7	--	--	--	--	41,5	--	41,6
	Urbana	Estadual	--	--	--	22,5	20,5	19,5	32	31,8	35,4	36	31,4	22,4	33,5	30,5
	Urbana	Municipal	20	27,1	23	31,3	37,8	31,5	28,2	29,4	29,8	29,8	21,7	29,8	28,5	29,2
	Urbana	Privada	8	16,2	15,7	19,5	14,5	16,5	14,5	--	--	--	--	16,1	--	16,1
	Urbana	Público	20	27,1	23	29,3	32	27,5	28,8	30,3	32,6	32,9	27,8	28,2	30,9	29,7
Alcantil	Rural	Municipal	--	17,3	21	24,5	28	20,5	21,5	21,5	17	20	32	23,1	21,3	22,4
	Rural	Público	--	17,3	21	24,5	28	20,5	21,5	21,5	17	20	32	23,1	21,3	22,4
	Urbana	Estadual	--	--	11	11	16	9	14	33	21	26	28	12,2	25,8	19
	Urbana	Municipal	20,5	14,4	16	19	16,5	17,5	18,5	24,5	15	34	24	17,5	22,8	19,5
	Urbana	Público	20,5	14,4	14,3	16,3	16,3	14,7	17	27,3	18	30	26	15,7	24,2	19,3
Algodão de Jandaíra	Rural	Municipal	--	29	--	--	--	--	--	--	--	--	--	--	--	--
	Rural	Público	--	29	--	--	--	--	--	--	--	--	--	--	--	--
	Urbana	Municipal	22	20	25	18,5	22	30	39	42	32	46	32	25,5	37,7	31,6
	Urbana	Público	22	20	25	18,5	22	30	39	42	32	46	32	25,5	37,7	31,6
Alhandra	Rural	Municipal	33	20	34,2	40,7	26,5	43,6	28,4	47	38	53	33	33,7	42,7	35,1
	Rural	Público	33	20	34,2	40,7	26,5	43,6	28,4	47	38	53	33	33,7	42,7	35,1
	Urbana	Estadual	--	--	21,5	20,8	24,8	21,2	19,8	32,1	29,8	28,4	29	21,4	30	26,6
	Urbana	Municipal	28,3	21,3	22	24,6	31,6	27,4	27,2	32,7	28,3	30	27,7	26,4	30,1	27,8
	Urbana	Privada	12	14,1	9,5	12,5	14,2	11,8	5,8	14	6	--	--	10,9	11,3	11
	Urbana	Público	28,3	21,3	21,9	23,2	28,6	24,3	23,2	32,3	29,3	28,9	28,6	24,2	30	27,1
Amparo	Rural	Municipal	--	15	--	--	16	--	--	--	--	--	--	87	--	87
	Rural	Público	--	15	--	--	16	--	--	--	--	--	--	87	--	87
	Urbana	Municipal	--	35,5	23	15	16,5	24	16	19,5	25	13,5	22,5	18	20,1	19,1
	Urbana	Público	--	35,5	23	15	16,5	24	16	19,5	25	13,5	22,5	18	20,1	19,1
Aparecida	Rural	Municipal	13	35,5	43,5	58	76	40,5	32	--	--	--	--	45,8	--	45,8
	Rural	Público	13	35,5	43,5	59	78	42,5	33,5	--	--	--	--	47	--	47
	Urbana	Estadual	--	--	--	--	--	--	--	21	24,5	26	28,5	--	25	25
	Urbana	Municipal	17	19,5	16,7	20	17,7	20	19,7	34,5	28	33,5	34	18,8	32,3	24,2
	Urbana	Privada	8	13,7	9,5	11	6	5	4	8	8	--	--	7,1	8	7,3
	Urbana	Público	17	19,5	16,7	20	17,7	20	19,7	30	26,6	29,8	30,3	18,8	29,1	24,4
Araçagi	Rural	Municipal	24	16,7	36,8	52,4	30,1	46,8	35,2	24,8	20,3	20,3	15	39,6	20,5	33,2
	Rural	Público	24	16,7	36,8	52,4	30,1	46,8	35,2	24,8	20,3	20,3	15	39,6	20,5	33,2
	Urbana	Estadual	--	--	19	28	27,5	25,5	29,5	28,3	27,7	23	19,5	26,5	25,5	25,9
	Urbana	Municipal	7	19,9	14,3	20,1	20,3	24,8	28,3	41	29,2	38,3	30,5	21,3	34,6	27

ANUÁRIO ESTATÍSTICO DO ESTADO DA PARAÍBA - 2011

II - Características Demográficas e Sociais

2.2 - Qualidade de Vida

2.2.3 - Educação

2.2.3.3.1 - Indicadores de Educação

Tabela 04 - Média de Alunos por Turma da Educação Básica - Creche, pré-escolar e ensino fundamental por localização e dependência administrativa, segundo os municípios - Paraíba - 2010

Município	Localização	Dependência administrativa	Creche	Pré-Escola	Ensino Fundamental 8 e 9 anos											Total fundamental
					1º Ano	1ª Série/2º Ano	2ª Série/3º Ano	3ª Série/4º Ano	4ª Série/5º Ano	5ª Série/6º Ano	6ª Série/7º Ano	7ª Série/8º Ano	8ª Série/9º Ano	1ª a 4ª Série1º ao 5º Ano	5ª a 8ª Série/6º ao 9º Ano	
	Urbana	Privada	--	11,8	10	9,3	10,7	15,5	11,5	--	--	--	--	11,2	--	11,2
	Urbana	Público	7	19,9	15,2	21,1	22,7	25	28,7	35,3	28,6	32,2	26,8	22,7	31	26,6
Arara	Rural	Municipal	--	31,5	--	--	--	--	--	--	--	--	--	--	--	--
	Rural	Público	--	31,5	--	--	--	--	--	--	--	--	--	--	--	--
	Urbana	Estadual	--	--	13	19,3	21	28	35	31,3	40,5	13,5	21	23	27,5	25,3
	Urbana	Municipal	36	39,3	20,8	31,5	35,7	109	26,3	41,3	35,8	33,8	26	33,6	35,4	34,6
	Urbana	Privada	--	12,3	--	10	5	7	6	--	--	--	--	7	--	7
	Urbana	Público	36	39,3	17,4	25,4	28,3	48,3	30,7	36,7	37,9	23,6	23,9	28,1	31,7	30,1
Araruna	Rural	Estadual	--	--	10	27	22	--	--	--	--	--	--	32,7	--	32,7
	Rural	Municipal	62	56,8	111	145	33,4	36,6	38,8	22,7	20,7	12	19	47,6	19,2	37,4
	Rural	Público	62	56,8	60,5	86	31,5	40,2	44	22,7	20,7	12	19	45,2	19,2	36,9
	Urbana	Estadual	--	--	19	32	27,5	25,3	27	26	25,4	24,8	46	26,8	28	27,5
	Urbana	Municipal	43	18,4	17,7	25,5	28	28,7	23,9	32,3	29	32,8	28,8	24,6	30,8	27,1
	Urbana	Privada	--	17,5	25	25	25	16,5	20	7	6	11	--	21,3	8	16,9
	Urbana	Público	43	18,4	17,9	26,8	27,9	27,6	24,6	29,7	27,4	29,2	33,7	25,1	29,6	27,2
Areia	Rural	Estadual	--	--	18	--	22	15,5	20	--	--	--	16	18,2	16	17,8
	Rural	Municipal	25,7	34,4	42,4	49	28,6	67,5	67,3	32,3	29,1	26,4	30,6	45,9	29,8	38
	Rural	Público	25,7	34,4	38,3	49	28	50,2	57,8	32,3	29,1	26,4	28,2	41,8	29,3	36
	Urbana	Estadual	15,5	24,5	19,2	20,8	19,1	22,1	24,5	36,1	31	30	36,2	21	33	26,9
	Urbana	Municipal	25	20,8	20	22	20,3	21,3	22	26	17,5	14	--	21,1	21,2	21,1
	Urbana	Privada	7,5	14,2	14,4	12,9	16,3	15,4	12,8	18,3	20,5	17,5	27,5	14,4	20	16,1
	Urbana	Público	20,3	21,8	19,5	21,3	19,5	21,8	23,4	33,1	28,5	28	36,2	21	30,9	25,2
Areia de Baraúnas	Rural	Municipal	--	--	--	26	21,7	19,3	22,7	--	--	--	--	22,9	--	22,9
	Rural	Público	--	--	--	26	21,7	19,3	22,7	--	--	--	--	22,9	--	22,9
	Urbana	Municipal	--	--	--	--	--	--	--	20,5	22,5	16,5	38	--	22,4	25,1
	Urbana	Público	--	--	--	--	--	--	--	20,5	22,5	16,5	38	--	22,4	25,1
Areial	Rural	Municipal	--	22,3	15	21	--	--	30	--	--	--	--	33	--	33
	Rural	Público	--	22,3	15	21	--	--	30	--	--	--	--	33	--	33
	Urbana	Estadual	--	--	10	22	11	13	17	17	22,5	26,5	19	14,6	20,8	18,7
	Urbana	Municipal	12	20,7	22,3	22,4	36,3	30,3	20,3	32,8	37,7	40	30	25,7	34,9	29,2
	Urbana	Privada	--	12,3	--	--	--	--	--	--	--	--	--	--	--	--
	Urbana	Público	12	20,7	19,8	22,3	30	26	19,5	27,5	31,6	33,3	22,7	23,3	28,2	25,6
Aroeiras	Rural	Estadual	--	23	--	60	39	65	56	--	--	--	--	57,8	--	57,8
	Rural	Municipal	--	42,6	32,3	36,8	33,8	34,2	24	34,3	20,2	18,8	16,2	32,1	22,8	28,8
	Rural	Público	--	40,6	33,9	38,9	34,3	37,3	26,9	34,3	20,2	18,8	16,2	34,2	22,8	30,4
	Urbana	Estadual	--	--	20,5	16,8	21	19	26	42,8	32	32,5	30	19,9	35,1	28
	Urbana	Municipal	21	16,4	15,5	28,5	39,7	29,3	28,3	36,5	35,7	41,7	36,3	27,6	37,1	32,3
	Urbana	Privada	26	16	8	13,5	12	17	13	27	15	21	17	12,7	20	14,8
	Urbana	Público	21	16,4	17,2	22,6	32,2	24,1	27,4	39,4	34,2	36,4	33,2	24,2	36,1	30,4
Assunção	Rural	Municipal	--	19	18	--	--	--	--	--	--	--	--	112	--	112
	Rural	Público	--	19	18	--	--	--	--	--	--	--	--	112	--	112
	Urbana	Estadual	--	--	15	13	29	16	16	13,5	21	21	17	17,3	17,2	17,3
	Urbana	Municipal	--	24	17	26	21	26,5	26,5	26,5	27,7	33	23	23,4	27,8	25,6
	Urbana	Privada	--	--	3	1	5	1	--	--	--	--	--	2,5	--	2,5
	Urbana	Público	--	24	16	21,7	23,7	23	23	22,2	26	29	20	21,1	24,3	22,6
Baia da Traição	Rural	Estadual	--	--	14	6	8	10	7	22,8	18,6	20	18,8	9	19,9	17,3
	Rural	Municipal	27	16,6	19	24,8	22,8	26,2	22,6	--	--	--	--	22,7	--	22,7
	Rural	Privada	--	--	--	10,4	10	7	3	--	--	--	--	9	--	9
	Rural	Público	27	16,6	18,4	22,1	20,7	23,5	20	22,8	18,6	20	18,8	20,8	19,9	20,5
	Urbana	Estadual	--	--	15	13,5	17,5	11,5	19,5	28	24,5	49,5	34	15,4	34	24,2
	Urbana	Municipal	37,5	36	31	31	20,5	18	17	35,3	29,5	21	21	23,5	27,7	25,5
	Urbana	Privada	15	3	--	--	--	--	--	--	--	--	--	--	--	--
	Urbana	Público	37,5	36	25,7	22,3	19	14,8	18,3	32,4	27	35,3	27,5	19,7	30,6	24,9
Bananeiras	Rural	Federal	--	18	--	--	--	--	--	--	--	--	--	--	--	--
	Rural	Municipal	--	25,3	40,7	46,2	58,9	62,2	40,8	28,8	28	26,2	33	49	28,5	41,1
	Rural	Privada	8	13	16	16	22	17,5	25	25	25	23	--	18,3	24,3	19,9
	Rural	Público	--	24,2	40,7	46,2	58,9	62,2	40,8	28,8	28	26,2	33	49	28,5	41,1
	Urbana	Estadual	--	--	15	23,5	22,5	25	19,7	31,8	31	34,6	28,2	21,6	31,3	28,3
	Urbana	Municipal	30,3	14	17	26	21,7	23,7	28,5	25,8	33,3	26,7	32,5	23	28,6	25,8
	Urbana	Privada	12	15,9	16,5	14,8	12,5	15,5	13,3	35	55	57	53	14,5	47	21
	Urbana	Público	30,3	14	16,5	25	22	24,2	23,2	28,8	31,8	31,6	29,3	22,4	30,2	27,2

ANUÁRIO ESTATÍSTICO DO ESTADO DA PARAÍBA - 2011

II - Características Demográficas e Sociais

2.2 - Qualidade de Vida

2.2.3 - Educação

2.2.3.3.1 - Indicadores de Educação

Tabela 04 - Média de Alunos por Turma da Educação Básica - Creche, pré-escolar e ensino fundamental por localização e dependência administrativa, segundo os municípios - Paraíba - 2010

Município	Localização	Dependência administrativa	Creche	Pré-Escola	Ensino Fundamental 8 e 9 anos											Total fundamental
					1º Ano	1ª Série/2º Ano	2ª Série/3º Ano	3ª Série/4º Ano	4ª Série/5º Ano	5ª Série/6º Ano	6ª Série/7º Ano	7ª Série/8º Ano	8ª Série/9º Ano	1ª a 4ª Série1º ao 5º Ano	5ª a 8ª Série/6º ao 9º Ano	
Baraúna	Urbana	Estadual	--	--	15	21	26	21	17	--	--	--	--	20	--	20
	Urbana	Municipal	30,5	29,3	27,7	34	29	30	28,3	39	30	42,3	34,7	29,5	36,2	33,1
	Urbana	Público	30,5	29,3	24,5	29,7	28	27	25,5	39	30	42,3	34,7	26,7	36,2	31
Barra de Santana	Rural	Municipal	--	31,3	38,7	57,7	62	59	26,3	31,7	26	25,7	26,7	45,4	27,5	37,2
	Rural	Público	--	31,3	38,7	57,7	62	59	26,3	31,7	26	25,7	26,7	45,4	27,5	37,2
	Urbana	Estadual	--	--	--	--	22	--	--	27,7	--	27	49	60	31	35,1
	Urbana	Municipal	11,5	16	20	21	26	28	19,3	25	24,7	39,5	29	21,9	28,6	25,8
	Urbana	Público	11,5	16	24	22	24	49	23,3	26,3	24,7	33,3	35,7	26,6	29,5	28,5
Barra de Santa Rosa	Rural	Municipal	--	31,8	88	85	67,5	62,5	37,3	--	--	--	--	63	--	63,1
	Rural	Público	--	31,8	94	88	69	63,5	38	--	--	--	--	64,9	--	65
	Urbana	Estadual	--	--	19,5	26,3	22,3	31	35	23,5	30	22	18	26,4	23,4	25,5
	Urbana	Municipal	27,7	16,1	25,3	18,8	21	19,2	23,8	31,3	38,7	43,5	40	21	36,8	29,7
	Urbana	Privada	--	19	22	18	23	20	--	--	--	--	--	20,8	--	20,8
	Urbana	Público	27,7	16,1	23	21,3	21,4	22,1	27,5	30,3	37,8	40,4	35,6	22,7	34,9	28,7
Barra de São Miguel	Rural	Municipal	11	22,3	21	34	21	27,5	28,7	20	33,5	25	10	26,2	21,9	24,3
	Rural	Público	11	22,3	21	34	21	27,5	28,7	20	33,5	25	10	26,2	21,9	24,3
	Urbana	Estadual	--	--	8	9	17	17	22	--	--	--	--	14,6	--	14,6
	Urbana	Municipal	36	20,3	18	22,3	24	26,5	28	23,5	17,5	31,5	23,5	23,2	23,9	23,5
	Urbana	Público	36	20,3	15,5	19	21,7	23,3	26	23,5	17,5	31,5	23,5	20,6	23,9	21,9
Bayeux	Urbana	Estadual	--	--	15,9	18,4	20,8	20,8	20,2	33,2	32,9	31,8	29,1	19,5	31,9	25,3
	Urbana	Municipal	20,5	18,3	19,1	23,8	23,4	24,6	24,8	32,1	31,2	24	25,9	23,3	29,2	25,2
	Urbana	Privada	17,9	14,4	14,8	13,8	14,1	14,8	14	20,5	22,6	25	22,5	14,3	22,5	16,5
	Urbana	Público	20,5	18,3	18,4	22,2	22,8	23,5	23,4	32,5	31,9	27,1	27,5	22,2	30,3	25,2
Belém	Rural	Municipal	--	14,8	54	25,5	56	42	--	--	--	--	--	49	--	49
	Rural	Público	--	14,8	54	25,5	56	42	--	--	--	--	--	49	--	49
	Urbana	Estadual	--	--	37	22,3	31	33	31,3	33,8	39,2	37	36,3	30	36,6	33,8
	Urbana	Municipal	26,3	21,7	21,5	27,6	29,3	27,5	26,2	29,1	34,2	25,8	22	26,4	28,5	27,3
	Urbana	Privada	--	11,7	11,8	12,3	11,3	15,3	15,7	--	--	--	--	13,1	--	13,1
	Urbana	Público	26,3	21,7	23,7	25,6	29,9	29,3	27,9	30,9	36,7	30,8	30,1	27,5	32,2	29,8
Belém do Brejo do Cruz	Urbana	Estadual	--	--	10	13	16	16	19	27	23	28,5	27,5	14,8	26,1	22,1
	Urbana	Municipal	18	28,8	18,3	20	21	19,8	24,3	33,3	23,3	22,5	21,5	20,6	25,8	22,3
	Urbana	Privada	--	16,2	20,5	17	12	15,5	9,5	7	6,5	--	--	14,9	6,8	12,6
	Urbana	Público	18	28,8	16,6	18,8	20	19	23,2	30,8	23,2	25,5	24,5	19,5	25,9	22,2
Bernardino Batista	Rural	Municipal	24	30,5	37	60	45	68	52	--	--	--	--	52,4	--	52,4
	Rural	Público	24	30,5	37	60	45	68	52	--	--	--	--	52,4	--	52,4
	Urbana	Municipal	39	18,7	16	18,5	21,5	26	24,5	26,4	23,5	19	19	21,4	22,8	22,3
	Urbana	Público	39	18,7	16	18,5	21,5	26	24,5	26,4	23,5	19	19	21,4	22,8	22,3
Boa Ventura	Rural	Municipal	--	47	46	32,5	25	57	23	11	--	--	--	33	11	27
	Rural	Público	--	47	46	32,5	25	57	23	11	--	--	--	33	11	27
	Urbana	Estadual	--	--	22	14	24	16	15	22	26,3	26	24,5	17,8	24,6	22,1
	Urbana	Municipal	17,5	20,3	40	31	18,5	17,5	16	35,5	26,5	34	28	21,9	31	25,8
	Urbana	Privada	--	8	15	21	12	7	12	--	--	--	--	13,4	--	13,4
	Urbana	Público	17,5	20,3	31	22,5	20,3	16,8	15,7	27,4	26,4	28,7	25,7	20,1	27	23,8
Boa Vista	Rural	Municipal	--	6,5	7,8	7,8	5,8	11,5	8	--	--	--	--	8,3	--	8,3
	Rural	Público	--	6,5	7,8	7,8	5,8	11,5	8	--	--	--	--	8,3	--	8,3
	Urbana	Estadual	--	11	12	13	15	22	23	--	--	--	--	17	--	17
	Urbana	Municipal	10	10,7	15	19,7	14	20	14,7	41	43	36,5	47,7	16,9	41,7	29,7
	Urbana	Público	10	10,7	14,3	18	14,3	20,5	16,8	41	43	36,5	47,7	16,9	41,7	27,8
Bom Jesus	Rural	Municipal	--	48	--	--	31	36	43	--	--	--	--	54,7	--	54,7
	Rural	Público	--	48	--	--	31	36	43	--	--	--	--	54,7	--	54,7
	Urbana	Estadual	--	--	13	20	15	--	--	--	--	--	--	24,7	--	24,7
	Urbana	Municipal	--	23	17	17	13	21	15	38,5	26,5	50	31	16,6	35,2	26,7
	Urbana	Público	--	23	15	18,5	14	35	27	38,5	26,5	50	31	19,6	35,2	26,3
Bom Sucesso	Rural	Estadual	--	--	6	18	15	13	8	--	--	--	--	12	--	12
	Rural	Municipal	--	17	11,5	--	--	17	19	12,5	12	8	9	23	10,8	16,2
	Rural	Público	--	17	9,7	41	25	15	13,5	12,5	12	8	9	16,9	10,8	14,7
	Urbana	Estadual	--	--	--	--	14	15	12	14,7	18,3	19,3	13,5	17	16,2	16,4
	Urbana	Municipal	--	27	19	14	31	16	20,5	20	16	13	15	19,6	17,1	18,4
	Urbana	Privada	--	10	--	10	14	5	8	--	--	--	--	9,3	--	9,3
	Urbana	Público	--	27	23	20	22,5	15,7	17,7	17,3	17,4	17,8	13,8	18,8	16,6	17,3
Bonito de Santa Fé	Rural	Municipal	--	69,3	76	103	86	62	98	26	18	15	7	85	16,5	54,6

ANUÁRIO ESTATÍSTICO DO ESTADO DA PARAÍBA - 2011

II - Características Demográficas e Sociais

2.2 - Qualidade de Vida

2.2.3 - Educação

2.2.3.3.1 - Indicadores de Educação

Tabela 04 - Média de Alunos por Turma da Educação Básica - Creche, pré-escolar e ensino fundamental por localização e dependência administrativa, segundo os municípios - Paraíba - 2010

Município	Localização	Dependência administrativa	Creche	Pré-Escola	Ensino Fundamental 8 e 9 anos											Total fundamental
					1º Ano	1ª Série/2º Ano	2ª Série/3º Ano	3ª Série/4º Ano	4ª Série/5º Ano	5ª Série/6º Ano	6ª Série/7º Ano	7ª Série/8º Ano	8ª Série/9º Ano	1ª a 4ª Série1º ao 5º Ano	5ª a 8ª Série/6º ao 9º Ano	
	Rural	Público	--	69,3	76	103	86	62	98	26	18	15	7	85	16,5	54,6
	Urbana	Estadual	--	--	15	19,5	17	19	28	32	30	35	39,5	20,2	33,1	28,1
	Urbana	Municipal	33	27,4	22,8	26,8	24,5	18,6	22,7	25	22	13	16	23	19	22,4
	Urbana	Privada	21	17	23	16	16,5	15,5	11	19	--	--	--	16,4	19	16,6
	Urbana	Público	33	27,4	21,2	24,7	22	18,7	24,8	30,8	28,4	29,5	31,7	22,2	30	25,1
Boqueirão	Rural	Estadual	--	--	--	--	--	--	10	--	--	--	--	40	--	40
	Rural	Municipal	--	30	28,3	35,3	30	29,3	18,3	32	34	18	15	27,8	24,8	27,2
	Rural	Público	--	30	29,3	37,7	32	33,3	16,6	32	34	18	15	28,4	24,8	27,8
	Urbana	Estadual	--	--	21,5	15,3	21,7	24	18	39,3	31,5	43	29,3	19,9	35,3	27,6
	Urbana	Municipal	20,1	16,5	16,7	23	18,4	20,5	22,7	29	34,8	30,8	26,3	20,2	30,2	24
	Urbana	Privada	7,7	18,8	17	15,3	12	13,3	11,8	13	14	8	--	13,9	12	13,5
	Urbana	Público	20,1	16,5	17,9	20,7	19,3	21,5	20,8	32,4	33,3	36	27,8	20,1	32,3	25,2
Borborema	Rural	Municipal	--	15,5	--	--	--	--	--	--	--	--	--	--	--	--
	Rural	Público	--	15,5	--	--	--	--	--	--	--	--	--	--	--	--
	Urbana	Estadual	--	--	11	19	20	26	32	19	40	16	28	19,9	23	21,3
	Urbana	Municipal	15,5	23,7	24,7	24,8	43,5	30,3	39,5	40	30	24,3	24,5	30,7	29,1	30,1
	Urbana	Privada	--	12	13	23	18	22	11	--	--	--	--	17,4	--	17,4
	Urbana	Público	15,5	23,7	19,2	23,6	31,8	29,3	37	29,5	33,3	21	25,7	27,1	26,7	26,9
Brejo do Cruz	Urbana	Estadual	--	--	12	27	25	25	27	26,5	23	25,5	27	23,2	25,7	24,8
	Urbana	Municipal	28	27,9	27,8	27,6	24,3	25,8	24,1	24,9	25	23	19,3	25,9	23,4	24,7
	Urbana	Privada	27,5	18	19	15	11	13	16	18	13	13	12	14,8	14	14,4
	Urbana	Público	28	27,9	25,6	27,5	24,4	25,7	24,5	25,2	24,6	23,6	21,9	25,5	23,9	24,7
Brejo dos Santos	Rural	Municipal	--	45	--	--	--	--	--	--	--	--	--	--	--	--
	Rural	Público	--	45	--	--	--	--	--	--	--	--	--	--	--	--
	Urbana	Estadual	--	--	22	37	26	25	31	20,7	27	26,5	28,5	28,2	25,1	26,2
	Urbana	Municipal	39	24,6	22,7	19	21,5	22	20,5	28	37,5	26	39	21,1	31,3	25,2
	Urbana	Privada	--	11,5	7	14	12	12	11	--	--	--	--	11,2	--	11,2
	Urbana	Público	39	24,6	22,5	23,5	23	23	24	24,3	32,3	26,3	32	23,2	28	25,6
Caaporã	Rural	Estadual	--	--	25	20,5	20	13,5	15	--	--	--	--	18,3	--	18,3
	Rural	Municipal	18,3	18	26,2	28	24,8	35,5	29,5	30,3	29,8	30	28,5	28,3	29,8	28,8
	Rural	Público	18,3	18	26	26,1	24,1	28,2	26,6	30,3	29,8	30	28,5	26,1	29,8	27,1
	Urbana	Estadual	--	--	16	22	18	24	16,5	--	--	--	--	19,7	--	19,7
	Urbana	Municipal	30,5	20,5	20,3	22,2	26,3	25,6	24,4	32,4	32	29,3	24,5	23,8	30,3	26,3
	Urbana	Privada	--	18,2	18,3	16,3	15	17,5	15,3	19,5	20	24,5	22,5	16,6	21,2	18,3
	Urbana	Público	30,5	20,5	19,6	22,2	25,1	25,3	23,3	32,4	32	29,3	24,5	23,2	30,3	25,6
Cabaceiras	Rural	Estadual	--	--	17	--	--	--	--	26	13	20	20	56	19,8	27
	Rural	Municipal	--	16,5	11,5	33	20	36	18	--	--	--	--	21,7	--	21,7
	Rural	Público	--	28	13,3	46	36	46	18	26	13	20	20	26,6	19,8	24,1
	Urbana	Estadual	--	--	--	--	--	--	--	4	--	3	--	--	3,5	3,5
	Urbana	Municipal	--	21,3	30,5	26	23,7	24,7	23,5	40,5	28,5	33,5	30	25,4	33,1	28,5
	Urbana	Público	--	21,3	30,5	26	23,7	24,7	23,5	28,3	28,5	23,3	30	25,4	27,2	26,2
Cabedelo	Urbana	Estadual	--	--	15,2	19,5	20,1	18,8	18,4	25	30,1	28,2	26,2	18,6	26,9	21,5
	Urbana	Federal	--	--	--	--	--	--	--	--	--	--	--	--	--	--
	Urbana	Municipal	14,8	21,5	22,7	23,9	21,2	23,6	20,3	25,8	26	24	23,7	22,3	25	23,5
	Urbana	Privada	18,2	12,7	14,8	17,5	14,7	13,2	14,8	22,5	35	25	14	15	23,8	16,2
	Urbana	Público	14,8	21,5	20,1	22,5	20,9	22,2	19,7	25,6	26,8	24,7	24,2	21,1	25,4	23
Cachoeira dos Índios	Rural	Municipal	16,3	173	--	144	--	--	114	33	44	23	18	272,5	29,5	111
	Rural	Público	16,3	173	--	155	--	--	119	33	44	23	18	288	29,5	116
	Urbana	Estadual	--	--	10	19	26	27	27	40,7	47	58	46	21,8	45,7	35,8
	Urbana	Municipal	22	18	13,5	24	18	24	29	27	33	42	37	21,4	31,8	27,2
	Urbana	Privada	--	17	27	21	16	12	6	--	--	--	--	16,4	--	16,4
	Urbana	Público	22	18	12,3	22,3	20,7	25,5	28,3	32,1	38,6	50	40	21,6	37,2	30,4
Cacimba de Areia	Urbana	Municipal	35	18,8	17,5	18	21	16	27	20,7	24,7	24,5	18,5	19,9	22,2	21,1
	Urbana	Público	35	18,8	17,5	18	21	16	27	20,7	24,7	24,5	18,5	19,9	22,2	21,1
Cacimba de Dentro	Rural	Estadual	20	9,5	--	--	--	--	--	--	--	--	--	--	--	--
	Rural	Municipal	--	23,9	18,1	13,5	9,2	10,2	7,6	32	37	25,5	31	10,8	31,4	12,4
	Rural	Público	20	21,3	18,1	13,5	9,2	10,2	7,6	32	37	25,5	31	10,8	31,4	12,4
	Urbana	Estadual	--	--	21	--	29	31,5	20,7	27,2	25,3	19,8	30,3	24,7	25,4	25,2
	Urbana	Municipal	21,5	20,7	17	24,8	25,2	19,1	20,8	31,7	30,3	31,6	30,8	21,7	31,1	25,6
	Urbana	Privada	11	16,2	17,5	14	12,5	15	25	17	18	15	9	16	14,8	15,6
	Urbana	Público	21,5	20,7	18,5	24,9	26,1	21,9	20,8	29,8	28,3	26,3	30,6	22,4	28,8	25,5

ANUÁRIO ESTATÍSTICO DO ESTADO DA PARAÍBA - 2011

II - Características Demográficas e Sociais

2.2 - Qualidade de Vida

2.2.3 - Educação

2.2.3.3.1 - Indicadores de Educação

Tabela 04 - Média de Alunos por Turma da Educação Básica - Creche, pré-escolar e ensino fundamental por localização e dependência administrativa, segundo os municípios - Paraíba - 2010

Município	Localização	Dependência administrativa	Creche	Pré-Escola	Ensino Fundamental 8 e 9 anos											Total fundamental
					1º Ano	1ª Série/2º Ano	2ª Série/3º Ano	3ª Série/4º Ano	4ª Série/5º Ano	5ª Série/6º Ano	6ª Série/7º Ano	7ª Série/8º Ano	8ª Série/9º Ano	1ª a 4ª Série1º ao 5º Ano	5ª a 8ª Série/6º ao 9º Ano	
Cacimbas	Rural	Municipal	--	40,3	36,7	44,6	25,6	30,3	34,5	38,6	34	47,5	25,5	33,4	36,5	34,4
	Rural	Público	--	40,3	36,7	44,6	25,6	30,3	34,5	38,6	34	47,5	25,5	33,4	36,5	34,4
	Urbana	Estadual	--	--	--	--	--	--	--	--	--	22	15	--	18,5	18,5
	Urbana	Municipal	--	22,9	4	22,5	17,5	23,5	18,5	35,7	34,7	20	27,5	17,2	30,6	23,9
	Urbana	Público	--	22,9	4	22,5	17,5	23,5	18,5	35,7	34,7	20,7	23,3	17,2	28,6	23,4
Caiçara	Rural	Municipal	--	7,6	33	25,5	45	--	--	--	--	--	--	54,3	--	54,3
	Rural	Público	--	7,6	33	25,5	45	--	--	--	--	--	--	54,3	--	54,3
	Urbana	Estadual	--	--	8	20	24	17	30	23	17	25	24	19,8	22,3	20,9
	Urbana	Municipal	38,3	26,6	21,7	28	34	34,5	51	25,7	28,5	43,5	35,5	30,6	30,4	30,5
	Urbana	Privada	7	6,8	9,5	7,5	12,5	9,5	6,5	9	7	7	--	9,1	7,7	8,8
	Urbana	Público	38,3	26,6	18,3	26	30,7	28,7	40,5	25,3	26,2	37,3	31,7	27,3	28,6	28
Cajazeiras	Rural	Estadual	--	--	--	--	--	--	24	19	--	--	--	105	19	62
	Rural	Municipal	--	36,7	27,3	34,8	38,8	32	52,3	31,5	26,2	23,8	17,8	36,4	25,6	31
	Rural	Público	--	36,7	30,5	41,2	43,8	37,3	45,3	29,7	26,2	23,8	17,8	39,8	25,3	32,5
	Urbana	Estadual	--	--	19,1	23,7	24,1	22,2	23,3	31,8	30,6	30,3	27,6	22,8	30,1	26,9
	Urbana	Municipal	27,3	21,1	23,9	26	23,9	27,3	27,9	28,6	28,1	18,2	17,9	25,8	24,4	25,2
	Urbana	Privada	16,3	15,1	14,6	14,3	15,3	16,2	18	19,5	22,3	29	29,4	15,5	24,5	18,5
	Urbana	Público	27,3	21,1	22,1	25,2	24	24,8	25,9	30,1	29,5	24,9	24,3	24,5	27,6	26
Cajazeirinhas	Rural	Municipal	--	14,5	--	53	41	--	--	--	--	--	--	98,5	--	98,5
	Rural	Público	--	14,5	--	53	41	--	--	--	--	--	--	98,5	--	98,5
	Urbana	Municipal	36	--	20	32	30	16	31	23,3	27,7	24	26	24,2	25,1	24,8
	Urbana	Público	36	--	20	32	30	16	31	23,3	27,7	24	26	24,2	25,1	24,8
Caldas Brandão	Rural	Municipal	--	5,2	9	7,5	7,5	8,3	5,7	--	--	--	--	7,5	--	7,5
	Rural	Público	--	5,2	9	7,5	7,5	8,3	5,7	--	--	--	--	7,5	--	7,5
	Urbana	Estadual	--	--	12	14	--	--	24	19,5	24	39	21,3	26	24,3	24,7
	Urbana	Municipal	--	14,5	14,3	18,3	18,5	18,8	14,8	33,5	42	23	35	17	33,4	20,2
	Urbana	Privada	--	12,5	11,5	13	8,3	8	5,5	--	--	--	--	9,1	--	9,1
	Urbana	Público	--	14,5	13,8	17,4	22	21,6	16,6	24,2	28,5	33,7	24,8	18,1	27	21,8
Camalau	Rural	Municipal	--	29,5	25,7	21,3	25,3	24	22	--	--	--	--	23,7	--	23,9
	Rural	Público	--	29,5	25,7	21,3	25,3	24	22	--	--	--	--	23,7	--	23,9
	Urbana	Municipal	21	18,6	24	21,3	17	24,7	27,3	14	--	5	5	23,3	8	20,6
	Urbana	Público	21	18,6	24	21,3	17	24,7	27,3	27,6	24,6	27,3	13,5	23,3	24,1	23,8
Campina Grande	Rural	Estadual	--	--	14,3	14,3	13,3	18,5	19,3	27,3	23,6	22,6	23	15,6	24,3	22,2
	Rural	Municipal	34	30,1	37,1	31,8	36,8	31,3	35,1	44	35,3	35	31,3	34,4	36,7	34,8
	Rural	Público	34	30,1	32,2	28,7	32,5	29,8	32,4	31	26,5	25,7	24,9	31,2	27,3	29,6
	Urbana	Estadual	18,3	19,2	17,4	20,8	20,5	22,6	25,7	31,4	31,4	31,6	31,6	21,9	31,5	28,8
	Urbana	Federal	13,3	15	--	--	--	--	--	--	--	--	--	--	--	--
	Urbana	Municipal	24,5	19,2	21,1	22,4	23,8	23	25,4	27,6	25,3	22	20,2	23,4	24,2	23,5
	Urbana	Privada	15,7	13,9	13,9	14,4	14,3	14,6	16	24,7	24	25,3	25,8	14,6	24,9	17,7
	Urbana	Público	22,2	19,1	20,5	22,1	23,2	22,9	25,4	30,6	29,9	29,6	29	23	29,9	25,9
Capim	Rural	Municipal	--	28	33	--	--	--	--	--	--	--	--	33	--	33
	Rural	Público	--	28	33	--	--	--	--	--	--	--	--	33	--	33
	Urbana	Estadual	--	--	--	25,5	33,5	39	40	--	--	--	--	32,8	--	32,8
	Urbana	Municipal	--	28,8	31,5	31	24,3	22,2	25	43,5	30,2	42,5	34,3	26,1	36,6	30,2
	Urbana	Privada	--	18	8	9	1	4	--	--	--	--	--	5,5	--	5,5
	Urbana	Público	--	28,8	31,5	29,4	26,6	25	28	43,5	30,2	42,5	34,3	27,6	36,6	30,6
Caraúbas	Rural	Municipal	--	73	--	--	63	56	55	35	47	16	22	94,7	30	57,7
	Rural	Público	--	73	--	--	63	56	55	35	47	16	22	94,7	30	57,7
	Urbana	Estadual	--	--	--	--	--	--	--	22,5	14	14	12,5	--	15,8	15,8
	Urbana	Municipal	16,8	--	20	19,5	20,5	20,5	19	32	21	9	25	20	21,8	20,6
	Urbana	Público	16,8	--	20	19,5	20,5	20,5	19	25,7	16,3	12,3	16,7	20	17,8	18,7
Carrapateira	Rural	Municipal	--	7,8	--	--	--	--	--	--	--	--	--	--	--	--
	Rural	Público	--	7,8	--	--	--	--	--	--	--	--	--	--	--	--
	Urbana	Estadual	--	--	15	18	9	13	9	25	21	14	17	12,8	19,3	15,7
	Urbana	Municipal	--	11,8	16	19,5	17,5	18,5	14	26	28,5	24	20,5	17,6	24,8	21,2
	Urbana	Público	--	11,8	15,5	19	14,7	16,7	11,5	25,7	26	20,7	19,3	15,8	22,9	19,2
Casserengue	Rural	Municipal	--	24,8	29	36	28,7	32,5	26,7	29,3	35,5	26,5	19	30,1	27,8	29,1
	Rural	Público	--	24,8	29	36	28,7	32,5	26,7	29,3	35,5	26,5	19	30,1	27,8	29,1
	Urbana	Municipal	--	20,8	22,3	30	28,8	24,7	32,3	30,2	36	33	23,8	27,8	30,2	29
	Urbana	Público	--	20,8	22,3	30	28,8	24,7	32,3	30,2	36	33	23,8	27,8	30,2	29
Catingueira	Rural	Municipal	--	3,2	6,5	4,5	8,7	4,3	5,3	--	--	--	--	5,7	--	5,7

ANUÁRIO ESTATÍSTICO DO ESTADO DA PARAÍBA - 2011

II - Características Demográficas e Sociais

2.2 - Qualidade de Vida

2.2.3 - Educação

2.2.3.3.1 - Indicadores de Educação

Tabela 04 - Média de Alunos por Turma da Educação Básica - Creche, pré-escolar e ensino fundamental por localização e dependência administrativa, segundo os municípios - Paraíba - 2010

Município	Localização	Dependência administrativa	Creche	Pré-Escola	Ensino Fundamental 8 e 9 anos											Total fundamental
					1º Ano	1ª Série/2º Ano	2ª Série/3º Ano	3ª Série/4º Ano	4ª Série/5º Ano	5ª Série/6º Ano	6ª Série/7º Ano	7ª Série/8º Ano	8ª Série/9º Ano	1ª a 4ª Série1º ao 5º Ano	5ª a 8ª Série/6º ao 9º Ano	
	Rural	Público	--	4,4	9,8	8,5	11	5,3	7,5	--	--	--	--	8,3	--	8,4
	Urbana	Estadual	--	21,5	22	20	18,5	24	16	--	--	--	--	19,4	--	19,4
	Urbana	Municipal	--	17	19	23,5	25,5	26,5	19	23,5	30,3	28,5	33,5	22,7	28,1	25,5
	Urbana	Público	--	18,8	20	21,8	22	25,7	17,5	23,5	30,3	28,5	33,5	21,2	28,1	23,8
Catolé do Rocha	Rural	Estadual	--	--	20	25	46	--	17,7	22	30	37	21	28,4	27,5	28,1
	Rural	Municipal	23,3	22,7	--	--	--	--	--	--	--	--	--	--	--	--
	Rural	Público	23,3	22,7	36,3	45,3	90	--	30	22	30	37	21	51,8	27,5	44,9
	Urbana	Estadual	--	--	12	27,3	20,3	25,3	23,3	33,2	32	30,5	34,3	22,4	32,4	27,9
	Urbana	Municipal	23,3	23,4	23	27,9	24,7	26,8	31,5	38,3	36,4	37,3	38,8	26,4	37,6	31
	Urbana	Privada	--	14,6	18,4	15,7	16,4	18,6	22	39,3	42	36,7	36,7	18,1	38,7	24,6
	Urbana	Público	23,3	23,4	21,2	27,8	23,6	26,4	28,8	36,5	34,9	34,8	37,1	25,4	35,7	30,1
Caturité	Rural	Municipal	--	13,7	7	20,3	18	15	15,5	--	--	--	--	15,8	--	15,8
	Rural	Público	--	13,7	7,5	20,3	21	17,3	15,5	--	--	--	--	17,1	--	17,1
	Urbana	Estadual	--	--	--	--	--	--	--	10	12	--	30	--	17,3	21,7
	Urbana	Municipal	--	32	21,5	22,3	38	25,5	34	23	21,5	37,5	42	26,7	27,2	27
	Urbana	Privada	--	6	6	3	4	3	8	--	--	--	--	4,8	--	4,8
	Urbana	Público	--	32	22,5	25	42	30	35,5	17,8	18,3	37,5	34	29,3	23,5	25,7
Conceição	Rural	Estadual	--	--	--	43	64	--	--	--	--	--	--	126,5	--	127
	Rural	Municipal	--	4,5	133	131	88,5	143	92,5	--	--	--	--	109,9	--	110
	Rural	Público	--	4,5	178	87	80,3	190	119,5	--	--	--	--	113,6	--	114
	Urbana	Estadual	--	--	19,9	26	30	23,2	20,1	25,2	26,6	17,7	24,1	23,4	23,9	23,7
	Urbana	Municipal	12,5	21,8	17	27,7	22	22,7	20,7	28	25	32	22,3	21,7	26,8	24,3
	Urbana	Privada	20	19,7	24	20,5	15	18,5	12	18	18	16,5	12,5	17,3	16,3	16,8
	Urbana	Público	12,5	21,8	18,8	26,6	27	23	20,3	26,1	26	22,4	23,6	22,8	24,9	23,9
Condado	Rural	Municipal	--	74	--	--	--	--	--	--	--	--	--	--	--	--
	Rural	Público	--	75	--	--	--	--	--	--	--	--	--	--	--	--
	Urbana	Estadual	--	19,3	16	16,5	24,5	15,5	16	22,3	34	19,5	17,5	17,9	23,2	20,6
	Urbana	Municipal	--	24	21	20	22,7	17,3	30	23,5	23,3	28	19,5	21,6	23,5	22,5
	Urbana	Público	--	22,3	19,3	18,8	23,4	16,6	23	23	26,8	23,8	18,5	20,1	23,4	21,7
Conde	Rural	Municipal	20	23,2	26,7	37	44,8	59,8	54,3	26,3	27,5	28	18	41,8	25,2	35,1
	Rural	Público	20	23,2	26,7	37	44,8	59,8	54,3	26,3	27,5	28	18	41,8	25,2	35,1
	Urbana	Estadual	--	--	22,5	25	38	31,5	34,5	44,8	32,5	36	32,7	30,1	36,7	33,6
	Urbana	Municipal	25,8	19,6	28,3	25,2	22,7	23,3	28,1	31,9	34,7	24,3	28,8	25,4	30,3	27,7
	Urbana	Privada	22,8	23,9	19,3	19	29	49	32	22	--	--	--	25,4	22	25,1
	Urbana	Público	25,8	19,6	26,3	25,1	27,8	25,4	29,6	35,6	33,8	29	30,4	26,9	32,7	29,7
Congo	Rural	Municipal	--	6,5	4,4	4,9	4,6	4	3,4	--	--	--	--	4,3	--	4,3
	Rural	Público	--	6,5	4,4	4,9	4,6	4	3,4	--	--	--	--	4,3	--	4,3
	Urbana	Estadual	--	--	21	27	26	28	19	20,3	18,3	17,5	17	24,2	18,4	20,2
	Urbana	Municipal	19,5	19	20	19,3	24,5	26	23	24	22,5	21,5	14	22,5	21,5	22
	Urbana	Privada	--	16	12	9	11	6	5	--	--	--	--	8,6	--	8,6
	Urbana	Público	19,5	19	20,5	21,3	25	26,7	21,7	22,6	20	19,5	15,8	23,1	19,9	21,2
Coremas	Rural	Municipal	--	8,7	6,9	7,9	6,6	7,1	6,9	18,5	5	--	7,5	7,1	11,4	7,3
	Rural	Público	--	8,7	7,1	9,1	7	7,4	6,9	18,5	5	--	7,5	7,5	11,4	7,7
	Urbana	Estadual	--	--	22,5	25,3	25	26	20	33	26,8	27,4	27,7	23,6	28,7	26,9
	Urbana	Municipal	--	46	20	24	44,5	29	22,5	21,5	30,3	19	13	26,6	22,8	25
	Urbana	Privada	--	17	12	15,5	16	20	15,5	32	29	28	33	15,8	30,5	20
	Urbana	Público	--	46	21,7	24,6	32,8	27	21,3	29,2	27,7	25,7	25,9	24,9	27,3	26,3
Coxixola	Urbana	Estadual	--	--	--	--	8	12	17	23	17	13,5	13,5	12,3	15,9	14,8
	Urbana	Municipal	--	15,5	10	9	--	--	--	--	--	--	--	9,5	--	9,5
	Urbana	Público	--	15,5	10	9	8	12	17	23	17	13,5	13,5	11,2	15,9	13,9
Cruz do Espírito Santo	Rural	Estadual	--	--	12,3	31,5	21,3	31,5	30	--	--	--	--	23	--	23
	Rural	Municipal	--	29,6	25	45,8	42,3	35	24,1	--	--	--	--	32,3	--	32,3
	Rural	Público	--	29,6	20,4	41	33,3	34	25,4	--	--	--	--	29,3	--	29,3
	Urbana	Estadual	--	--	--	38	37	21	17	35,5	27,7	29,3	35,3	25,2	31,5	30
	Urbana	Municipal	19,5	23,8	20,3	31,2	32,8	28,3	34,3	38,3	37,6	41,3	42,5	28,6	39,1	33,1
	Urbana	Privada	11,5	14,7	10,8	11,3	9	5	6,3	7	3	--	--	8,9	5	8,4
	Urbana	Público	19,5	23,8	20,3	32,3	33,5	25,8	27,4	37	31,8	34,4	38,2	27,9	35	31,9
Cubati	Urbana	Estadual	--	--	22	20	20	21	33	18,3	26	17	13	22,1	17,7	20,1
	Urbana	Municipal	16,7	29,3	28	18,8	18	15,3	15,3	27,3	28,8	23,3	29	18,1	27,1	21,6
	Urbana	Público	16,7	29,3	26,5	19,1	18,4	16,8	17,9	24,3	28,3	22	22,6	19	24,5	21,2
Cuité	Rural	Municipal	27,7	122	135	149	92	151	138	--	--	--	--	126,2	--	126

ANUÁRIO ESTATÍSTICO DO ESTADO DA PARAÍBA - 2011

II - Características Demográficas e Sociais

2.2 - Qualidade de Vida

2.2.3 - Educação

2.2.3.3.1 - Indicadores de Educação

Tabela 04 - Média de Alunos por Turma da Educação Básica - Creche, pré-escolar e ensino fundamental por localização e dependência administrativa, segundo os municípios - Paraíba - 2010

Município	Localização	Dependência administrativa	Creche	Pré-Escola	Ensino Fundamental 8 e 9 anos											Total fundamental
					1º Ano	1ª Série/2º Ano	2ª Série/3º Ano	3ª Série/4º Ano	4ª Série/5º Ano	5ª Série/6º Ano	6ª Série/7º Ano	7ª Série/8º Ano	8ª Série/9º Ano	1ª a 4ª Série1º ao 5º Ano	5ª a 8ª Série/6º ao 9º Ano	
	Rural	Público	27,7	122	135	149	92	151	138	--	--	--	--	126,2	--	126
	Urbana	Estadual	--	--	19,7	28,5	27,2	25	24,4	38	34,3	42,8	45,3	25,3	39	31,8
	Urbana	Municipal	36	24,6	19,7	25,5	29,7	25,7	23,3	24,1	26,8	36,3	22,7	24,8	26,3	25,6
	Urbana	Privada	--	13,4	9,7	16,7	13,7	15,7	12,3	21,5	12	22,5	21	13,6	19,3	15,6
	Urbana	Público	36	24,6	19,7	27	28,1	25,3	24	29,8	30,9	40	34	25,1	32,5	28,9
Cuitegi	Rural	Municipal	--	24,3	46	--	--	--	--	--	--	--	--	152	--	152
	Rural	Público	--	24,3	46	--	--	--	--	--	--	--	--	152	--	152
	Urbana	Estadual	--	--	12	24	30	26	27	26	29,5	27	28	23,8	27,4	26,6
	Urbana	Municipal	20,5	28	30,7	31,5	25	42,3	41	33	38	15	11	32,5	26	31
	Urbana	Público	20,5	28	26	30	25,8	38,3	36,3	27,8	31,2	24	23,8	30,5	27,1	28,8
Cuité de Mamanguape	Rural	Municipal	--	27	32	52,8	55	55,3	54,5	25,5	19,5	25,5	30	49,8	24,4	41,7
	Rural	Público	--	27	32	52,8	55	55,3	54,5	25,5	19,5	25,5	30	49,8	24,4	41,7
	Urbana	Estadual	--	--	--	6	12	18	13	21	8	--	--	12,3	14,5	13
	Urbana	Municipal	28	21,5	27	59	34	54	27	35	42,7	30	31,5	40,2	35,1	36,4
	Urbana	Público	28	21,5	27	32,5	23	36	20	33	34	30	31,5	27,8	32,5	30,8
Curral de Cima	Rural	Estadual	--	--	1	7	1	14	7	--	--	--	--	6	--	6
	Rural	Municipal	--	98	--	37,4	29	63,5	33	37	24	--	--	42,7	30,5	41,2
	Rural	Público	--	98	83	32,3	24,3	47	26,5	37	24	--	--	33,5	30,5	33,2
	Urbana	Municipal	--	27	--	--	19	23	28	42,7	36,7	38	50	31,7	41,1	39,1
	Urbana	Público	--	27	--	--	19	23	28	42,7	36,7	38	50	31,7	41,1	39,1
Curral Velho	Rural	Municipal	--	7	--	--	9	11	7	--	--	--	--	9	--	9
	Rural	Público	--	7	--	--	9	11	7	--	--	--	--	9	--	9
	Urbana	Estadual	--	--	5	6	10	9	9	14	10	11	12	7,8	11,8	9,6
	Urbana	Municipal	36,5	14,3	16,7	17	16	17,5	15	30,5	48	36	29	16,3	34,8	21,4
	Urbana	Público	36,5	14,3	13,8	13,3	14,5	14,7	13,5	25	29	23,5	20,5	13,9	24,6	17,5
Damião	Urbana	Municipal	36	20,3	20,7	22,3	22	29	31	44,3	30,5	53,5	26	25	38,2	30,9
	Urbana	Público	36	20,3	20,7	22,3	22	29	31	44,3	30,5	53,5	26	25	38,2	30,9
Desterro	Rural	Municipal	--	38,3	--	--	89	72	80	23	11	16	14	117,3	16	59,4
	Rural	Público	--	38,3	--	--	89	72	80	23	11	16	14	117,3	16	59,4
	Urbana	Estadual	--	--	--	22,5	22,5	36,5	26	25,2	26,8	25,8	24,7	26,9	25,6	26
	Urbana	Municipal	52	22,6	21	30	24,7	26	31,5	26,3	28,5	29	16	26,8	25,9	26,4
	Urbana	Público	52	22,6	21	27	23,8	31,3	28,8	25,6	27,3	26,4	22,5	26,8	25,7	26,2
Diamante	Rural	Estadual	--	--	21	17	14,5	15,5	13,5	13	11	13	15,5	15,6	13,5	14,7
	Rural	Municipal	14	9,8	16	23,5	28,5	21	22	--	--	--	--	22,2	--	22,2
	Rural	Público	14	9,8	17,7	21,3	21,5	18,3	17,8	13	11	13	15,5	19,3	13,5	17,8
	Urbana	Estadual	--	--	23	32	17,5	21	21,5	22	19,5	24,5	15,7	22	19,9	20,8
	Urbana	Municipal	31	20,8	18,7	16	21	16	12,3	24	33,3	25,3	18,5	16,6	24,7	21,2
	Urbana	Privada	9	7	7	9	8	7	8	--	--	--	--	7,8	--	7,8
	Urbana	Público	31	20,8	19,8	24	19,3	17,7	16	23,3	27,8	25	17,3	18,7	22,8	21
Dona Inês	Rural	Municipal	--	16,3	105	--	--	--	--	--	--	--	--	524	--	524
	Rural	Público	--	16,3	105	--	--	--	--	--	--	--	--	524	--	524
	Urbana	Estadual	--	--	11	19	13	12	22	--	15	--	19	15,4	17	15,9
	Urbana	Municipal	22,5	24,4	24,3	22,8	19,3	22,7	25,8	38,9	39,3	33,6	33,1	23,1	36,2	31,3
	Urbana	Privada	--	14,5	13	16	10	14	11	--	--	--	--	12,8	--	12,8
	Urbana	Público	22,5	24,4	21	22	17,8	20	25	38,9	36,3	33,6	31,4	21,4	34,9	29,2
Duas Estradas	Rural	Municipal	--	23	22	25	25	27	21	48	18	14	--	24	26,7	25
	Rural	Público	--	23	22	25	25	27	21	48	18	14	--	24	26,7	25
	Urbana	Estadual	--	--	11	19	16	18	11	--	--	--	--	15	--	15
	Urbana	Municipal	34	29	22	23	16	17,5	27	32,3	27,8	41	37	20,4	33	26,7
	Urbana	Privada	--	15,5	11	12	16	--	--	--	--	--	--	16,3	--	16,3
	Urbana	Público	34	29	19,3	22	16	17,7	19	32,3	27,8	41	37	18,8	33	24,7
Emas	Rural	Municipal	--	10	33	13,5	13	17	24	--	--	--	--	18,1	--	18,1
	Rural	Público	--	10	33	13,5	13	17	24	--	--	--	--	18,1	--	18,1
	Urbana	Estadual	--	--	10	17	12	19	19	27	19	25	33	15,4	24,6	20
	Urbana	Municipal	--	36	17	29	14,5	29	28	34	32,5	44	18	22	32,5	27,3
	Urbana	Privada	--	7	8	3	5	--	--	--	--	--	--	7,7	--	7,7
	Urbana	Público	--	36	13,5	23	13,7	24	23,5	31,7	25,8	34,5	25,5	19	28,9	24
Esperança	Rural	Municipal	--	28,7	93	82	37,6	43,5	44,5	--	--	--	--	49,8	--	49,8
	Rural	Público	--	28,7	93	82	37,6	43,5	44,5	--	--	--	--	49,8	--	49,8
	Urbana	Estadual	--	--	25	20,2	23	25,8	20,2	23,6	29,4	34,5	30	22,2	28,7	25,7
	Urbana	Municipal	51,5	26,3	30,5	33	33,8	33,5	29,2	37,2	37,2	35,8	33	32	36	34,2

ANUÁRIO ESTATÍSTICO DO ESTADO DA PARAÍBA - 2011

II - Características Demográficas e Sociais

2.2 - Qualidade de Vida

2.2.3 - Educação

2.2.3.3.1 - Indicadores de Educação

Tabela 04 - Média de Alunos por Turma da Educação Básica - Creche, pré-escolar e ensino fundamental por localização e dependência administrativa, segundo os municípios - Paraíba - 2010

Município	Localização	Dependência administrativa	Creche	Pré-Escola	Ensino Fundamental 8 e 9 anos											Total fundamental
					1º Ano	1ª Série/2º Ano	2ª Série/3º Ano	3ª Série/4º Ano	4ª Série/5º Ano	5ª Série/6º Ano	6ª Série/7º Ano	7ª Série/8º Ano	8ª Série/9º Ano	1ª a 4ª Série1º ao 5º Ano	5ª a 8ª Série/6º ao 9º Ano	
	Urbana	Privada	14,3	19,4	16,3	13,3	11,4	12	19	18,7	14	22	24,5	13,8	19,1	15,5
	Urbana	Público	51,5	26,3	29,9	28,4	30,2	30,9	26	32,9	34,5	35,5	32	28,9	33,7	31,5
Fagundes	Rural	Municipal	--	38,7	75,5	139	41,8	166	97	25,7	18	15	12,5	81,7	18,6	50,2
	Rural	Público	--	38,7	80	145	43,3	170	101,5	25,7	18	15	12,5	85,1	18,6	51,9
	Urbana	Estadual	--	--	22,4	19,7	24	26,3	23,3	23,3	23,2	23	23	23,1	23,2	23,1
	Urbana	Municipal	38	25,1	27,5	28	29,5	20,7	40	26,2	38	38,7	44	27,2	34,5	31,3
	Urbana	Público	38	25,1	23,9	23	26,2	23,5	27,5	24,6	28,8	29,7	30	24,6	27,8	26,3
Frei Martinho	Rural	Municipal	--	22	--	--	--	--	--	--	--	--	--	--	--	--
	Rural	Público	--	22	--	--	--	--	--	--	--	--	--	--	--	--
	Urbana	Estadual	--	--	11	10	11	11	13	21	19	11	9	11,2	15	12,9
	Urbana	Municipal	--	27,7	28	18	20	16	19	25,5	21,5	25	25,5	20,2	24,3	22,6
	Urbana	Público	--	27,7	19,5	14	15,5	13,5	16	24	20,7	18	20	15,7	20,9	18,4
Gado Bravo	Rural	Municipal	--	44	34,3	69,5	67,3	62,7	43,3	--	--	--	--	52,4	--	52,4
	Rural	Público	--	47	37	79,5	73,3	68	46	--	--	--	--	57,2	--	57,2
	Urbana	Estadual	--	--	--	5	3	4	15	17	42	21	18	6,8	23,2	15,9
	Urbana	Municipal	--	12	12	15,5	15,5	17	22	43,1	45,5	45,2	54,7	16,1	46	38
	Urbana	Público	--	12	12	12	11,3	10,5	18,5	39,9	44,8	41,2	40	12,7	41,3	32,3
Guarabira	Rural	Estadual	--	--	19	--	--	--	--	--	--	--	--	150	--	150
	Rural	Municipal	11,3	13	11,8	49	32,8	29,6	23,4	31	22	11	8	25,5	18	24,4
	Rural	Público	11,3	13	12,6	55,3	43,8	34,2	32,4	31	22	11	8	30,3	18	28,6
	Urbana	Estadual	25	36	16,8	22,4	22	24,4	23	31	34,6	28,4	33,7	21,9	31,8	26,7
	Urbana	Municipal	32,3	19,9	15,1	22,8	20,5	20,8	19,6	37,1	29,9	30,9	32,8	19,8	32,9	25,2
	Urbana	Privada	13,9	16,4	15,9	13,8	15,2	18	15,7	27,6	29,8	26,6	29,7	15,6	28,4	19,2
	Urbana	Público	31,4	20,4	15,8	22,6	21,3	22,5	21	33,9	32,2	29,6	33,3	20,8	32,3	25,9
Gurinhém	Rural	Estadual	--	--	46	--	--	--	--	--	--	--	--	114	--	114
	Rural	Municipal	18	26,5	45,5	46,8	33,7	44	43,7	31,8	25,3	17,3	21,3	41,4	23,9	33,4
	Rural	Público	18	26,5	45,7	52,5	36,3	48,8	47	31,8	25,3	17,3	21,3	45,1	23,9	35,6
	Urbana	Estadual	--	--	19	30	18,5	19,3	28,5	38,7	36,3	27,7	22,3	22,3	31,3	27,4
	Urbana	Municipal	40	19,2	18,3	18,3	23	26	33	36,6	23,5	20,5	20,7	23,1	27,1	24,7
	Urbana	Privada	--	14	19	5,5	9	19	16	--	--	--	--	11,9	--	11,9
	Urbana	Público	40	19,2	18,5	19,8	21,7	22,7	31,5	37,4	29	24,8	21,5	22,9	29	25,7
Gurjão	Urbana	Estadual	--	--	14	16,5	14	16	14	22	23	13,5	13	14,9	16,3	15,5
	Urbana	Municipal	24,3	19,8	27	30	26	24	17	31,5	26	24,5	34	24,8	28,3	26,8
	Urbana	Público	24,3	19,8	20,5	21	18	20	15	28,3	25	19	20	18,7	22,8	20,7
Ibiara	Rural	Municipal	--	23	--	33	23	--	--	--	--	--	--	65	--	65
	Rural	Público	--	23	--	41	33	--	--	--	--	--	--	83	--	83
	Urbana	Estadual	25	24	15	16	23	14	30	20	16,3	16,7	14,5	19,6	17,1	17,9
	Urbana	Municipal	--	18,3	19,5	15	21,5	18	20,5	31,7	24	22	22,5	18,5	25,8	21,8
	Urbana	Privada	--	20	10	8	9	6	9	--	--	--	--	8,4	--	8,4
	Urbana	Público	25	19,8	18	15,3	22	16,7	23,7	25,8	19,4	18,8	18,5	18,9	21	20,1
Igaracy	Urbana	Estadual	--	--	15	15,5	21	27,5	20,5	28,3	26,3	25,5	24	20,4	26,6	23,6
	Urbana	Municipal	11	13,4	20	26	19,3	18,5	22	33	40	27,7	24,7	20,9	31,5	26,4
	Urbana	Privada	--	6	6	5	10	8	11	--	--	--	--	8	--	8
	Urbana	Público	11	13,4	18,8	20,8	19,8	23	21,3	31	33,2	26,8	24,5	20,7	29,5	25,3
Imaculada	Rural	Municipal	--	80	73	62,3	169	73,5	76	36	27,3	22	23,5	80,1	27,5	52,6
	Rural	Público	--	80	73	62,3	169	73,5	76	36	27,3	22	23,5	80,1	27,5	52,6
	Urbana	Estadual	--	--	24,5	16,3	22,3	16,5	26,3	30,8	22,3	30,7	36,5	21,3	29	25,2
	Urbana	Municipal	14	19,1	20,7	21	27,5	26	21,7	25	24	28	30	22,8	26,1	24,6
	Urbana	Público	14	19,1	22,2	18,7	24,4	21,3	24	27,3	23,1	29,6	32,6	22,1	27,5	24,9
Ingá	Rural	Estadual	--	--	--	--	18	--	12	--	--	--	--	15	--	15
	Rural	Municipal	13	28,6	45,5	86	123	160	65,5	30	28	31	17,3	84,6	26,3	49,7
	Rural	Público	13	28,6	45,5	86	70,5	160	47,7	30	28	31	17,3	70,7	26,3	46,5
	Urbana	Estadual	--	--	14,5	22	19,8	18,5	22	19,3	20,5	14,5	21	19,8	18,6	19,1
	Urbana	Municipal	17	20,9	17,6	24,8	17,7	21,8	20,2	31	26,8	25,8	25	20,5	27,3	23,7
	Urbana	Privada	19	11	11	13,5	12,5	10,3	13,8	13,5	13,5	10,7	12	12,2	12,6	12,4
	Urbana	Público	17	20,9	16,7	23,9	18,5	20,3	21	24,3	24,1	19,6	23,5	20,2	23	21,6
Itabaiana	Rural	Estadual	--	--	10	15	18	17	25	13	15	15	13	16	13,8	15,2
	Rural	Municipal	11,3	20,6	87	81	88	52	35	--	--	--	--	58,1	--	58,1
	Rural	Público	11,3	20,6	35,7	37	41,3	40,3	32,5	13	15	15	13	37,1	13,8	31,5
	Urbana	Estadual	--	--	14,2	18	23,2	30,3	24,6	31,5	28,7	31,9	28,9	22,5	30,4	27,1
	Urbana	Municipal	19	18,1	19,2	24,7	19,4	20,2	24,3	21,8	23	20,7	19	21,3	21,2	21,2

ANUÁRIO ESTATÍSTICO DO ESTADO DA PARAÍBA - 2011

II - Características Demográficas e Sociais

2.2 - Qualidade de Vida

2.2.3 - Educação

2.2.3.3.1 - Indicadores de Educação

Tabela 04 - Média de Alunos por Turma da Educação Básica - Creche, pré-escolar e ensino fundamental por localização e dependência administrativa, segundo os municípios - Paraíba - 2010

Município	Localização	Dependência administrativa	Creche	Pré-Escola	Ensino Fundamental 8 e 9 anos											Total fundamental
					1º Ano	1ª Série/2º Ano	2ª Série/3º Ano	3ª Série/4º Ano	4ª Série/5º Ano	5ª Série/6º Ano	6ª Série/7º Ano	7ª Série/8º Ano	8ª Série/9º Ano	1ª a 4ª Série1º ao 5º Ano	5ª a 8ª Série/6º ao 9º Ano	
	Urbana	Privada	16	18,1	22,8	19,2	21,2	17,8	21,2	26	28,3	24	21	20,5	24,6	22
	Urbana	Público	19	18,1	17,4	21,6	21,2	25,7	24,5	29,5	27,9	29,1	26,7	21,9	28,5	24,9
Itaporanga	Rural	Municipal	--	35,7	32	90	34,5	33,5	30	22	11	7	10	38,9	12,5	30,8
	Rural	Público	--	35,7	38	103	46,5	47,5	46	22	11	7	10	51	12,5	39,2
	Urbana	Estadual	--	--	17	20,4	24	20,3	21,6	26,2	25,7	23,2	25	20,8	25,1	23,1
	Urbana	Municipal	22,5	25,5	25,3	30,3	26,3	22,3	20	32	35,5	22,5	21	25,2	28,6	26,4
	Urbana	Privada	19	22,9	17,4	20,7	17,6	18	22,8	26,4	31,5	27	27,2	19,2	27,8	22,3
	Urbana	Público	22,5	25,5	20,3	24	24,7	20,9	21,1	27,7	27,1	23,1	24,2	22,2	25,8	24
Itapororoca	Rural	Municipal	--	46,3	57,5	66	42,8	99	82	18	21	12	9	63,5	15	52,7
	Rural	Público	--	46,3	58	67	43,2	101	85	18	21	12	9	64,6	15	53,6
	Urbana	Estadual	--	--	14	30	24	23,5	26,7	30,8	27,5	30,3	25,1	24,3	28,1	26,9
	Urbana	Municipal	23	25	63	29,6	24,7	31,4	29,2	33,6	29	25,8	26	30,1	29,4	29,7
	Urbana	Privada	14,5	17,6	18,7	43,5	24,3	29	31,5	23	17	10	12	26,2	15,5	23,9
	Urbana	Público	23	25	38,5	29,7	24,5	29,1	28,3	32,5	28,4	27,8	25,5	28,4	28,8	28,6
Itatuba	Rural	Municipal	--	29,8	--	66	46	--	--	--	--	--	--	124,7	--	125
	Rural	Público	--	30	--	74	50	--	--	--	--	--	--	139	--	139
	Urbana	Estadual	29	--	15	20	14,7	20,7	15,3	34	33,7	33	29,8	17,1	32,7	24,6
	Urbana	Municipal	--	27,9	17,7	23,8	29,7	28	23,5	25,8	26,8	21	13	23,5	23,2	23,3
	Urbana	Privada	--	18,3	7	13	8	19	14	--	--	--	--	12,2	--	12,2
	Urbana	Público	29	28,9	17,3	22,6	22,2	24,3	17,4	30,7	29,7	27	24,2	20,6	28,4	24
Jacaraú	Rural	Municipal	--	112	52,3	33	57,5	39,4	29,7	32,3	30	22,3	34	40	29,3	35,9
	Rural	Público	--	112	52,3	33	57,5	39,4	29,7	32,3	30	22,3	34	40	29,3	35,9
	Urbana	Estadual	--	--	20	32	41	31,5	22	38	60	33	29	28,2	40	31,8
	Urbana	Municipal	19	21,2	20,8	22,4	25,8	27,3	23,3	31,5	31,3	32,5	31	23,7	31,6	27,4
	Urbana	Privada	--	14,5	12	14	13	12	10	--	--	--	--	12,2	--	12,2
	Urbana	Público	19	21,2	20,6	25,1	28,8	29	22,7	32,4	37	32,6	30,5	25,1	33,2	28,6
Jericó	Rural	Estadual	--	--	--	14	--	--	15	--	--	--	--	22	--	22
	Rural	Municipal	--	72	--	17,5	20,7	32	27	--	--	--	--	27,2	--	27,2
	Rural	Público	--	72	--	16,3	24,7	33,5	23	--	--	--	--	26,3	--	26,3
	Urbana	Estadual	--	--	--	16	16	19	12	23,3	25	24	43	15,8	26,4	22,8
	Urbana	Municipal	40,3	58	16	17	20,7	18,3	21	46,3	45,5	36,5	25,5	19	39,3	27,3
	Urbana	Privada	--	13	9,5	8,5	17	9	10	7,5	11	--	--	10,8	8,7	10,3
	Urbana	Público	40,3	58	16	16,8	19,5	18,5	18,8	34,8	35,3	30,3	31,3	18,2	33,2	25,7
João Pessoa	Urbana	Estadual	20,6	18,7	17,9	22,5	22	23,3	23,3	29,1	29,1	28,5	28,3	22	28,8	25,2
	Urbana	Federal	9,3	10,6	14	7	8	3	--	--	--	--	--	8	--	8
	Urbana	Municipal	21	20,4	21,4	25,3	26,6	27,6	27,6	30,9	28,6	27,8	26,7	25,8	28,8	27
	Urbana	Privada	12,7	14,1	16,2	16,3	17,4	18,1	19	26,8	27,9	28,2	28,9	17,3	27,9	20,8
	Urbana	Público	20,5	19,8	20	24,1	24,7	25,7	25,8	30,1	28,8	28,1	27,5	24,2	28,8	26,2
Juarez Távora	Rural	Municipal	23	60	--	--	--	--	--	--	--	--	--	--	--	--
	Rural	Público	23	60	--	--	--	--	--	--	--	--	--	--	--	--
	Urbana	Estadual	--	--	--	--	--	--	22	22	24	19	15	22	20,4	20,7
	Urbana	Municipal	17,3	16	16,8	20,8	19,9	23,4	25,3	31,9	31,2	25,4	29	21	29,9	25,1
	Urbana	Privada	13	14,5	13	--	9	16	10	--	--	--	--	12	--	12
	Urbana	Público	17,3	16	16,8	20,8	19,9	23,4	24,6	30,1	30	24,3	25,5	21	28,1	24,6
Juazeirinho	Rural	Municipal	--	32,3	23,2	38,8	33,5	49,5	40,8	--	--	--	--	35,9	--	35,9
	Rural	Público	--	32,3	23,2	38,8	33,5	49,5	40,8	--	--	--	--	35,9	--	35,9
	Urbana	Estadual	--	--	21,5	20,5	17,8	21,8	26	43,2	35,3	34,3	38	21	38,6	26,7
	Urbana	Municipal	21,4	16,7	15,5	22,8	23	20,6	23,4	37,6	35,5	41	43,3	21,3	38,4	29,9
	Urbana	Privada	8,5	12,4	10,3	17,3	3,3	9	8	--	--	--	--	9,7	--	9,7
	Urbana	Público	21,4	16,7	18,5	21,7	19,9	21,3	24,4	39,8	35,5	38,1	42,2	21,1	38,5	28,5
Junco do Seridó	Rural	Municipal	--	22	--	--	--	--	32	10	9	5	11	154	8,8	37,8
	Rural	Público	--	22	--	--	--	--	32	10	9	5	11	154	8,8	37,8
	Urbana	Estadual	--	--	14	22	15	15	18	25,5	22,5	23	17	16,5	22	19,3
	Urbana	Municipal	--	22,7	13,5	21,3	21	23,5	24,5	20,3	21,7	20,7	17,3	20,8	20	20,4
	Urbana	Privada	19	16,8	9,3	11	8	10	7,5	--	--	--	--	9,2	--	9,2
	Urbana	Público	--	22,7	13,7	21,5	18	19,3	21,3	22	22	21,6	17,2	19	20,8	19,9
Jurupiranga	Rural	Municipal	--	21	--	19	--	--	--	--	--	--	--	56	--	56
	Rural	Público	--	21	--	19	--	--	--	--	--	--	--	56	--	56
	Urbana	Estadual	--	--	19	24	18,3	21	22	27	--	--	30	20,8	29,8	26,5
	Urbana	Municipal	12,7	22,9	22	30,3	27,4	21,2	24,3	26,4	23,3	18	18,5	25,2	23,4	24,6
	Urbana	Privada	--	14,5	12,6	14	17	15	10,3	--	--	--	--	13,6	--	13,6

ANUÁRIO ESTATÍSTICO DO ESTADO DA PARAÍBA - 2011

II - Características Demográficas e Sociais

2.2 - Qualidade de Vida

2.2.3 - Educação

2.2.3.3.1 - Indicadores de Educação

Tabela 04 - Média de Alunos por Turma da Educação Básica - Creche, pré-escolar e ensino fundamental por localização e dependência administrativa, segundo os municípios - Paraíba - 2010

Município	Localização	Dependência administrativa	Creche	Pré-Escola	Ensino Fundamental 8 e 9 anos											Total fundamental
					1º Ano	1ª Série/2º Ano	2ª Série/3º Ano	3ª Série/4º Ano	4ª Série/5º Ano	5ª Série/6º Ano	6ª Série/7º Ano	7ª Série/8º Ano	8ª Série/9º Ano	1ª a 4ª Série1º ao 5º Ano	5ª a 8ª Série/6º ao 9º Ano	
	Urbana	Público	12,7	22,9	21,6	28,9	24,7	21,1	23,8	26,5	23,3	18	28,7	24,2	26,8	25,3
Juru	Rural	Municipal	--	40	49,5	58,5	93	101	88	23,5	18,3	20,5	17,8	71,1	20,2	33,4
	Rural	Público	--	40	49,5	58,5	93	101	88	23,5	18,3	20,5	17,8	71,1	20,2	33,4
	Urbana	Estadual	--	20	20,5	25	21,3	30	27,5	28,5	21	23,5	24,3	24,5	24,3	24,4
	Urbana	Municipal	38	18	24	28	34	24	33	38	24,5	30	17	28,5	26,8	27,7
	Urbana	Público	38	18,7	21,7	26,5	24,5	28	29,3	30,4	22,2	24,8	22,8	25,9	24,9	25,4
Lagoa	Urbana	Estadual	--	--	12	22	22	28	27	20	29,5	21	21	22,2	22,6	22,4
	Urbana	Municipal	--	45	34	21	19	25	30	42	33	14	17	24,7	26,5	25,4
	Urbana	Público	--	45	23	21,5	20	26,5	28,5	25,5	30,7	18,7	19,7	23,5	23,8	23,7
Lagoa de Dentro	Rural	Municipal	14	12,8	12	21,3	15,8	24,7	51	14	15	9	11	19,4	12,3	18,1
	Rural	Público	14	12,8	12	21,3	15,8	24,7	51	14	15	9	11	19,4	12,3	18,1
	Urbana	Estadual	--	--	17	9,5	20	16	24	19,5	22,5	26	--	16	22,7	19,3
	Urbana	Municipal	35	30,7	16,7	22,7	22,5	16,3	26,3	19	23,4	28,4	29,5	20,8	24,6	23
	Urbana	Privada	--	9	16	7	16	18	2	--	--	--	--	11,8	--	11,8
	Urbana	Público	35	30,7	16,8	17,4	21,7	16,3	25,8	19,1	23,1	27,7	29,5	19,4	24,1	22
Lagoa Seca	Rural	Municipal	--	16,1	18	24,3	27,5	29	25,1	38	27	18	21,5	24,4	26,1	24,6
	Rural	Privada	10,5	10,5	--	--	--	--	--	--	--	--	--	--	--	--
	Rural	Público	--	16,1	18	24,3	27,5	29	25,1	38	27	18	21,5	24,4	26,1	24,6
	Urbana	Estadual	--	--	--	--	--	--	--	33	40	44,5	29,2	--	35,1	35,1
	Urbana	Municipal	17,7	24,7	18,9	29,5	28,7	29,3	28,3	24,3	26,3	27	29,5	26,8	25,9	26,4
	Urbana	Privada	10	14,6	14,6	15,4	16	14,8	13	18	13	11	12	14,8	13,4	14,3
	Urbana	Público	17,7	24,7	18,9	29,5	28,7	29,3	28,3	28,6	30,9	37	29,3	26,8	30,7	29
Lastro	Rural	Estadual	--	--	--	16	--	16	--	--	--	--	--	16	--	16
	Rural	Municipal	--	16,7	21	--	--	23	20,5	--	--	--	--	34,5	--	34,5
	Rural	Público	--	16,7	21	38	--	19,5	20,5	--	--	--	--	28,3	--	28,3
	Urbana	Estadual	--	--	12	--	13	8	19	--	--	--	--	13	--	13
	Urbana	Municipal	38	34	18	25	12	24	38	27	31,5	39	26,5	23,4	29,2	27,1
	Urbana	Público	38	34	15	25	12,5	16	28,5	27	31,5	39	26,5	18,8	29,2	24
Livramento	Rural	Municipal	--	6,2	16,3	--	--	--	85	--	--	--	--	87,3	--	87,3
	Rural	Público	--	6,2	16,3	--	--	--	85	--	--	--	--	87,3	--	87,3
	Urbana	Estadual	--	--	17	16	27	16	25	27,5	26	18	--	20,2	25	22,6
	Urbana	Municipal	34,5	23	19,5	20,7	22	25,7	23,3	34,2	28	36	35	22,4	32,8	27,9
	Urbana	Público	34,5	23	18,7	19,5	23,3	23,3	23,8	32,3	27,4	31,5	35	21,8	30,9	26,6
Logradouro	Rural	Municipal	--	11,7	13	15,5	22,5	17	11	21	11	11	--	15,8	14,3	15,5
	Rural	Público	--	11,7	15,5	17,5	26	21,5	15	21	11	11	--	19,1	14,3	18
	Urbana	Estadual	--	--	20	--	13	14	18	20	17	11	15	16,3	15,8	16
	Urbana	Municipal	59	28,5	28	33	21	12	28	22	18	25	23	24,4	20,7	22,4
	Urbana	Público	59	28,5	24	33	17	13	23	21	17,8	18	19	20,8	18,7	19,7
Lucena	Rural	Municipal	--	23,8	35	41	30	27	43	25	20	24	12	33,3	20,3	28,5
	Rural	Público	--	23,8	35	41	30	27	43	25	20	24	12	33,3	20,3	28,5
	Urbana	Estadual	--	--	8	9,5	25	22	14	30,3	23	23,5	29,5	14,6	26,6	21,6
	Urbana	Municipal	22	23,4	20,1	23,2	25,4	35,4	30,8	41,7	41,3	34,7	30	25,5	38,1	29
	Urbana	Privada	13,5	15,8	16	16	13,3	16,5	15,5	7	--	--	--	15,4	7	14,8
	Urbana	Público	22	23,4	19	21,2	25,3	33,2	26,6	37,9	33,4	30,2	29,8	23,9	33,7	27,3
Mãe d´Água	Rural	Municipal	--	--	--	--	40	--	--	--	--	--	--	168	--	168
	Rural	Público	--	--	--	--	40	--	--	--	--	--	--	168	--	168
	Urbana	Estadual	--	--	--	--	--	--	--	18	12	15	12	--	14,3	14,3
	Urbana	Municipal	--	19,2	26	26,5	18,5	16,5	22,5	21,7	20,3	22,5	18,5	21,6	20,7	21,1
	Urbana	Público	--	19,2	26	26,5	18,5	16,5	22,5	20,8	18,6	20	16,3	21,6	19	20
Malta	Urbana	Estadual	--	--	--	11	25	24	29	28,5	32	39	24,5	23,6	30,6	28,4
	Urbana	Municipal	22	21	16,3	18,4	16	16,5	17,3	20,5	23	23	13	16,8	20	17,4
	Urbana	Privada	21	13	--	--	--	--	--	--	--	--	--	--	--	--
	Urbana	Público	22	21	16,3	17,2	17,5	17,6	21,2	25,8	29,8	33,7	20,7	17,9	27,3	21,1
Mamanguape	Rural	Estadual	--	--	22,5	23,5	24,8	20,6	29	28	34	21,5	21,5	24,1	26,4	24,8
	Rural	Municipal	19	28,2	55	60,5	73	46,3	44,7	35,7	39,5	24,5	22,5	55,6	31,1	47,1
	Rural	Público	19	28,2	42	42	45,4	32	35,7	31,8	36,8	23	22	38,9	28,8	35,6
	Urbana	Estadual	--	--	24	25	33,5	31	39	39,4	37	36,9	33	31,2	36,9	36,1
	Urbana	Municipal	18,3	27,7	27,4	33,1	32,4	33,6	30	36,9	34	19,8	21,9	31,5	29,2	30,9
	Urbana	Privada	13	11,1	14,1	13,9	15	15,4	18,3	18,6	25,2	24	19,5	15,2	21,8	17
	Urbana	Público	18,3	27,7	27,1	32,3	32,5	33,3	30,9	38,6	35,9	31,2	29,1	31,5	34,2	32,8
Manaíra	Rural	Municipal	--	200	--	--	--	--	--	24	11	15	9	--	14,8	176

ANUÁRIO ESTATÍSTICO DO ESTADO DA PARAÍBA - 2011

II - Características Demográficas e Sociais

2.2 - Qualidade de Vida

2.2.3 - Educação

2.2.3.3.1 - Indicadores de Educação

Tabela 04 - Média de Alunos por Turma da Educação Básica - Creche, pré-escolar e ensino fundamental por localização e dependência administrativa, segundo os municípios - Paraíba - 2010

Município	Localização	Dependência administrativa	Creche	Pré-Escola	Ensino Fundamental 8 e 9 anos											Total fundamental
					1º Ano	1ª Série/2º Ano	2ª Série/3º Ano	3ª Série/4º Ano	4ª Série/5º Ano	5ª Série/6º Ano	6ª Série/7º Ano	7ª Série/8º Ano	8ª Série/9º Ano	1ª a 4ª Série1º ao 5º Ano	5ª a 8ª Série/6º ao 9º Ano	
	Rural	Público	--	200	--	--	--	--	--	24	11	15	9	--	14,8	176
	Urbana	Estadual	--	--	17,3	18	22	15,3	19,5	21,7	24,8	18,7	18,6	17,9	21,1	19,9
	Urbana	Municipal	40,5	31	26,3	20,5	35	33,7	42,5	38,5	39,5	30,5	30	29,8	36	32,2
	Urbana	Público	40,5	31	21,8	19,4	28,5	23,1	31	27,8	28,5	21,6	20,5	23,8	25,2	24,5
Marcação	Rural	Estadual	--	20	15,3	22,5	19,5	21,3	20	24,7	14	6	--	19,7	18	19,2
	Rural	Municipal	49	27	25,8	33,2	32,8	33,8	26,3	--	--	--	--	30,5	--	30,5
	Rural	Público	49	25,4	21,9	30,1	29,5	27,5	23,1	24,7	14	6	--	26,3	18	25,2
	Urbana	Municipal	--	21	20	21,5	36	24,5	33	42,4	31,4	30	42	27	35,8	32,7
	Urbana	Público	--	21	20	21,5	36	24,5	33	42,4	31,4	30	42	27	35,8	32,7
Mari	Rural	Municipal	--	22	66	75	50	57	49	--	--	--	--	59,4	--	60
	Rural	Público	--	22	66	75	50	57	49	--	--	--	--	59,4	--	60
	Urbana	Estadual	--	--	27	31	34	27	25,8	42,5	47,3	40,6	34,5	28,4	41,3	36,3
	Urbana	Municipal	25,5	15,4	16,7	21,3	20,3	18,3	17,3	26,5	28	23,1	21,6	18,9	25,4	21,1
	Urbana	Privada	--	15,2	13,3	11,4	9,2	10,2	12,7	--	--	--	7,3	11,3	7,3	10,8
	Urbana	Público	25,5	15,4	17,4	22,3	22,3	20	19,3	31,6	34,4	30,4	27,3	20,3	31,2	24,7
Marizópolis	Rural	Municipal	--	17	17	--	--	23	15	--	--	--	--	27	--	27
	Rural	Público	--	17	17	--	--	23	15	--	--	--	--	27	--	27
	Urbana	Estadual	--	--	29	27	24	17	22	22,5	32	22	29	23,8	25,6	24,7
	Urbana	Municipal	29	18,6	18,3	26	20	29	25,5	32,7	37	21	25	22,9	29,3	25,4
	Urbana	Privada	--	5,5	11	10	15	11	7	--	--	--	--	10,8	--	10,8
	Urbana	Público	29	18,6	20,4	26,3	21	25	24,3	28,6	35,3	21,3	26,3	23,1	28	25,2
Massaranduba	Rural	Municipal	--	46,4	71,5	--	--	59,7	45,3	33	34	15	23	93,1	26,3	70,8
	Rural	Público	--	46,4	71,5	--	--	59,7	45,3	33	34	15	23	93,1	26,3	70,8
	Urbana	Estadual	--	--	14	26	27	19,7	22	28,4	38,7	39,7	32,3	21,8	33,9	29,1
	Urbana	Municipal	26	26,2	24	24	25	36,7	24,7	34	35,8	37	25,5	26,6	33,7	29,7
	Urbana	Privada	--	12,3	12	14	10	14	8	--	--	--	--	11,6	--	11,6
	Urbana	Público	26	26,2	21,5	24,7	25,4	28,2	23,6	31,2	37	38,6	29,6	24,9	33,8	29,4
Mataraca	Rural	Municipal	--	21	10	20	13,5	12,5	18	--	--	--	--	14,4	--	14,4
	Rural	Público	--	21	10	20	13,5	12,5	18	--	--	--	--	14,4	--	14,4
	Urbana	Estadual	--	--	23,5	23	29	28,3	28	--	--	--	--	26,3	--	26,3
	Urbana	Municipal	40	29,8	26,7	40,5	33,5	55,5	42,3	37,3	34	38,8	33,5	38,4	36	37
	Urbana	Público	40	29,8	25,4	34,7	32,6	39,2	36,6	37,3	34	38,8	33,5	33,7	36	34,8
Matinhas	Rural	Estadual	--	19	16	16	26	32	22	25	32	23	18,5	22,4	23,7	23,1
	Rural	Municipal	--	15,5	28	27,5	16,3	66	31,5	--	--	--	--	27,7	--	27,7
	Rural	Público	--	16	24	23,7	18,2	49	28,3	25	32	23	18,5	26,1	23,7	25,4
	Urbana	Estadual	--	--	20	71	43	34	22	36	26,5	33	32	35,3	31,9	33,4
	Urbana	Municipal	--	13,5	20	21	10	19	14	22,5	22	22	8	16,8	19,4	18,1
	Urbana	Público	--	13,5	20	46	26,5	26,5	19,3	29,3	25	29,3	24	26,9	27,1	27
Mato Grosso	Rural	Municipal	--	43	--	24	18	15	9	--	--	--	--	21,5	--	21,5
	Rural	Público	--	43	--	24	18	15	9	--	--	--	--	21,5	--	21,5
	Urbana	Estadual	--	--	--	--	--	--	--	23	25	33	17	--	23	25,6
	Urbana	Municipal	--	20	16	29	38	21	19	29	20	--	11	23,7	22,3	23,1
	Urbana	Privada	--	8,5	7	9	--	--	--	--	--	--	--	13	--	13
	Urbana	Público	--	20	16	31	40	23	22,5	27	22,5	33	15	25,8	22,7	23,9
Maturéia	Rural	Municipal	--	63	--	--	--	--	--	--	--	--	--	--	--	--
	Rural	Público	--	63	--	--	--	--	--	--	--	--	--	--	--	--
	Urbana	Estadual	--	--	--	25	20	18	16	--	--	--	--	19,8	--	19,8
	Urbana	Municipal	19	14,1	21,3	28,5	39	38	42	35,2	36,2	33	27,7	32	33,8	33,1
	Urbana	Privada	--	--	--	--	--	--	--	--	--	--	--	--	--	--
	Urbana	Público	19	14,1	21,3	27,8	32,7	31,3	33,3	35,2	36,2	33	27,7	29,1	33,8	31,6
Mpgeiro	Rural	Estadual	--	--	--	--	--	23	--	--	--	--	--	47	--	47
	Rural	Municipal	--	23,6	75,5	48	48,8	86,5	52,3	--	--	--	--	58,6	--	58,6
	Rural	Público	--	23,6	75,5	49	50	65,3	57,7	--	--	--	--	57,8	--	57,8
	Urbana	Estadual	--	--	17	14	23,5	19	21	28,4	28,5	23,7	27	18,3	27	24,7
	Urbana	Municipal	26	22,5	26	33,5	38	33,5	31	36,3	40	26	26,3	32,4	32,5	32,4
	Urbana	Privada	--	19,3	30	23,5	22,5	20	18,5	--	--	--	--	22,9	--	22,9
	Urbana	Público	26	22,5	23	21,8	30,8	26,3	27,7	31,3	31,6	24,4	26,7	25,7	28,8	27,8
Montadas	Rural	Municipal	--	14,2	18,5	6,8	9,8	7,2	9	--	--	--	--	9,2	--	9,2
	Rural	Público	--	14,2	18,5	6,8	9,8	7,2	9	--	--	--	--	9,2	--	9,2
	Urbana	Estadual	--	--	--	--	13	11	15	--	--	--	--	13	--	13
	Urbana	Municipal	--	27,8	31	20,3	20,7	23	27,7	34	27	30	32	24,1	30,7	27,4

ANUÁRIO ESTATÍSTICO DO ESTADO DA PARAÍBA - 2011

II - Características Demográficas e Sociais

2.2 - Qualidade de Vida

2.2.3 - Educação

2.2.3.3.1 - Indicadores de Educação

Tabela 04 - Média de Alunos por Turma da Educação Básica - Creche, pré-escolar e ensino fundamental por localização e dependência administrativa, segundo os municípios - Paraíba - 2010

Município	Localização	Dependência administrativa	Creche	Pré-Escola	Ensino Fundamental 8 e 9 anos											Total fundamental
					1º Ano	1ª Série/2º Ano	2ª Série/3º Ano	3ª Série/4º Ano	4ª Série/5º Ano	5ª Série/6º Ano	6ª Série/7º Ano	7ª Série/8º Ano	8ª Série/9º Ano	1ª a 4ª Série1º ao 5º Ano	5ª a 8ª Série/6º ao 9º Ano	
	Urbana	Público	--	34,5	31	20,3	18,8	20	24,5	34	27	30	32	22,1	30,7	26
Monte Horebe	Rural	Municipal	--	12,4	15	20,5	12,3	14,8	8,8	11	8	3	5	13,4	6,8	12,1
	Rural	Público	--	12,4	15	20,5	12,3	14,8	8,8	11	8	3	5	13,4	6,8	12,1
	Urbana	Estadual	--	--	15	19	20,5	22,7	22,5	24	19,5	16,5	13,5	20,7	19	19,9
	Urbana	Municipal	--	24,7	21	27	12	25	13	34,5	21,5	20	16	19,6	24	22,2
	Urbana	Público	--	24,7	18	21,7	17,7	23,3	19,3	28,2	20,5	18,3	14,3	20,3	21,2	20,8
Monteiro	Rural	Estadual	--	--	18	16	--	--	14	--	--	--	--	26	--	26
	Rural	Municipal	--	40,2	105	66	39	69	34,8	22,4	30,5	24	15,3	52,6	23	35,2
	Rural	Público	--	40,2	61,5	49,3	45	75	30,6	22,4	30,5	24	15,3	47,3	23	34,4
	Urbana	Estadual	--	--	21,7	16	21,2	30	22,7	43,7	38	35,3	35,3	22,1	37,8	30,5
	Urbana	Federal	--	--	--	--	--	--	--	--	--	--	--	--	--	--
	Urbana	Municipal	14,5	22,9	22,8	28,1	24,1	29,1	23,5	26,1	24,3	25,6	21	25,5	24,7	25,2
	Urbana	Privada	16,7	21,7	26,8	20,8	19,4	32,3	28,3	27,7	24,3	26	32	24,7	27,1	25,5
	Urbana	Público	14,5	22,9	22,5	23,8	22,9	29,5	23,1	32,7	30,3	31,5	30,1	24,2	31,2	27,5
Mulungu	Rural	Estadual	--	--	17,5	38	--	24	24	--	--	--	--	30,4	--	30,4
	Rural	Municipal	--	58,5	29	99	109	77	86	46	28	23	10	71,5	26,8	53,6
	Rural	Público	--	58,5	23,3	68,5	140	50,5	55	46	28	23	10	52,8	26,8	45,9
	Urbana	Estadual	--	--	17	15,5	20,5	20	13,5	29,3	33	32	21,5	17,3	28,6	22,6
	Urbana	Municipal	26	23,5	24	49	32,3	27	31,3	32,5	46	26	11	31,6	29,6	31,1
	Urbana	Público	26	23,5	22,3	32,3	27,6	24,2	24,2	30,6	37,3	29	18	26	29	27,1
Natuba	Rural	Estadual	--	--	--	--	--	--	--	--	--	--	--	--	--	--
	Rural	Municipal	--	32,8	--	--	89	40,8	48,3	16	39	21	17	76	21,8	56,6
	Rural	Público	--	32,8	--	--	96,5	42,5	50,7	16	39	21	17	80,2	21,8	59,4
	Urbana	Estadual	--	--	17	13	17	22,3	18	50	32,5	44	44	18,2	42,4	26,7
	Urbana	Municipal	20,5	25,5	30	14	20,3	22,5	32	36,5	39	31	41	22,8	36,3	29,1
	Urbana	Privada	--	22,8	--	--	--	--	--	--	--	--	--	--	--	--
	Urbana	Público	20,5	25,5	20,3	13,5	18,7	22,4	21,5	43,3	35,8	35,3	43	19,9	39,4	27,7
Nazarezinho	Rural	Municipal	--	80	99	113	--	--	--	--	--	--	--	197	--	197
	Rural	Público	--	80	99	113	--	--	--	--	--	--	--	197	--	197
	Urbana	Estadual	--	--	18	31	28	21	25	29,5	34	36	29	24,6	31,6	28,1
	Urbana	Municipal	31	16,5	26,5	30	22,5	28	28	31,8	29	34,7	30,7	27	31,5	29,6
	Urbana	Público	31	16,5	23,7	30,3	24,3	25,7	27	31	30,3	35	30,3	26,2	31,6	29,1
Nova Floresta	Rural	Municipal	--	22	--	--	--	--	--	--	--	--	--	--	--	--
	Rural	Público	--	22	--	--	--	--	--	--	--	--	--	--	--	--
	Urbana	Estadual	--	--	20,5	31	24,3	24	28,5	39,5	36	52,5	36	25,5	40,3	32,9
	Urbana	Municipal	27,8	26,2	24	26,6	26	33,8	31	31	24,4	24,5	24,7	28	26,4	27,3
	Urbana	Privada	--	19	21	21,5	23,5	13,5	15	20	13	8,5	8,5	18,9	12,5	16,1
	Urbana	Público	27,8	26,2	22,8	27,9	25,4	30,5	30	34,8	28,8	33,8	29,2	27,1	31,9	29,3
Nova Olinda	Rural	Estadual	--	--	--	--	19	16	11	--	--	--	--	19,3	--	19,3
	Rural	Municipal	--	7,2	6,5	16	11,5	--	--	14,5	4	12	--	15,9	9,8	13,5
	Rural	Público	--	7,2	7,3	20,5	14	44	29	14,5	4	12	--	16,8	9,8	14,6
	Urbana	Estadual	--	--	22	20,5	23	30	23	30,5	38	40	25	23,1	32,8	27,2
	Urbana	Municipal	5,6	8,8	8	12,5	18	11,5	17	20,5	13,7	23,5	15,5	12,9	18,3	15,9
	Urbana	Público	5,6	8,8	12,7	16,5	21,3	17,7	19	23,8	19,8	29	18,7	17,4	22,8	20,1
Nova Palmeira	Urbana	Estadual	--	--	18	24	25	28	14	28	--	--	20	20,5	21,6	21
	Urbana	Municipal	28,3	16,6	16	19	16	17,5	16,5	29,5	19	23	14,5	17	21,3	18,8
	Urbana	Público	28,3	16,6	16,7	20,7	19	21	15,3	29	19	23	18,2	18,3	21,4	19,6
Olho d`Água	Rural	Municipal	--	33	52	86	36,5	67,5	53	--	--	--	--	56,5	--	56,5
	Rural	Público	--	33	58	93	40	72	61	--	--	--	--	62,1	--	62,3
	Urbana	Estadual	--	--	12	11	--	14	12	26	27,5	20	24	12,3	23,6	17,9
	Urbana	Municipal	--	15,4	11	20,5	21	22,5	19	37	32,8	41	34	18,8	35,8	28,4
	Urbana	Público	--	15,4	11,5	15,8	21	18,3	15,5	35,2	31	28,4	29	15,9	31,2	24,1
Olivedos	Rural	Municipal	--	50	--	--	--	--	--	--	--	--	--	--	--	--
	Rural	Público	--	50	--	--	--	--	--	--	--	--	--	--	--	--
	Urbana	Municipal	--	16	14,3	14,7	19,3	23	19	37,5	40,5	39	40,5	17,6	39,4	25,3
	Urbana	Público	--	16	14,3	14,7	19,3	23	19	37,5	40,5	39	40,5	17,6	39,4	25,3
Ouro Velho	Rural	Municipal	--	16	--	--	--	--	--	--	--	--	--	--	--	--
	Rural	Público	--	16	--	--	--	--	--	--	--	--	--	--	--	--
	Urbana	Estadual	--	--	17	28	20	27	20	18,5	24	29	17	22,4	21,4	21,9
	Urbana	Municipal	23	19,3	28	18	16	9	25	13,5	15,5	11	10,5	19,2	12,6	15,2
	Urbana	Público	23	19,3	22,5	23	18	18	22,5	16	18,3	17	12,7	20,8	16	18,1

ANUÁRIO ESTATÍSTICO DO ESTADO DA PARAÍBA - 2011

II - Características Demográficas e Sociais

2.2 - Qualidade de Vida

2.2.3 - Educação

2.2.3.3.1 - Indicadores de Educação

Tabela 04 - Média de Alunos por Turma da Educação Básica - Creche, pré-escolar e ensino fundamental por localização e dependência administrativa, segundo os municípios - Paraíba - 2010

Município	Localização	Dependência administrativa	Creche	Pré-Escola	Ensino Fundamental 8 e 9 anos											Total fundamental
					1º Ano	1ª Série/2º Ano	2ª Série/3º Ano	3ª Série/4º Ano	4ª Série/5º Ano	5ª Série/6º Ano	6ª Série/7º Ano	7ª Série/8º Ano	8ª Série/9º Ano	1ª a 4ª Série1º ao 5º Ano	5ª a 8ª Série/6º ao 9º Ano	
Parari	Urbana	Estadual	--	--	--	--	--	--	--	32	21,5	23	26	--	24,8	24,8
	Urbana	Municipal	8	10	26	14	18	13	19	--	--	--	--	18	--	18
	Urbana	Público	8	10	26	14	18	13	19	32	21,5	23	26	18	24,8	21,4
Passagem	Rural	Municipal	--	9	8	13	10,7	13	12,5	--	--	--	--	11,8	--	11,8
	Rural	Público	--	9	8	13	10,7	13	12,5	--	--	--	--	11,8	--	11,8
	Urbana	Municipal	--	15	15	16	17	18	14	16	16,3	16,5	17,5	15,7	16,5	16,2
	Urbana	Público	--	15	15	16	17	18	14	16	16,3	16,5	17,5	15,7	16,5	16,2
Patos	Rural	Municipal	31	34,3	54	87	55	59	66	23,5	34	35	26	64,2	28,4	46,3
	Rural	Público	31	34,3	54	87	55	59	66	23,5	34	35	26	64,2	28,4	46,3
	Rural	Total	31	34,3	54	87	55	59	66	23,5	34	35	26	64,2	28,4	46,3
	Total	Estadual	--	--	14	22,4	24,8	23,5	26,9	30,1	32,8	30,8	30,3	23,3	30,9	28,7
	Total	Federal	--	--	--	--	--	--	--	--	--	--	--	--	--	--
	Total	Municipal	36,6	23,6	20,4	23,8	21,4	24,8	27,5	27	29,5	29,5	27,3	23,8	28,2	25,1
	Total	Privada	22,1	18,4	18,5	16,3	18,4	19,1	21,2	30,3	30,8	28,9	29,7	18,5	29,9	21,6
	Total	Público	36,6	23,6	19,6	23,6	22	24,4	27,4	28,5	31,2	30,3	29,5	23,7	29,8	26,3
	Total	Total	29,9	21,1	19,2	20,7	20,6	22,5	25,6	28,8	31,1	30	29,5	21,8	29,8	24,9
	Urbana	Estadual	--	--	14	22,4	24,8	23,5	26,9	30,1	32,8	30,8	30,3	23,3	30,9	28,7
	Urbana	Federal	--	--	--	--	--	--	--	--	--	--	--	--	--	--
	Urbana	Municipal	37	22,9	19,4	22,3	20,6	23,9	26,7	27,3	29,3	29,1	27,4	22,8	28,2	24,3
	Urbana	Privada	22,1	18,4	18,5	16,3	18,4	19,1	21,2	30,3	30,8	28,9	29,7	18,5	29,9	21,6
	Urbana	Público	37	22,9	18,8	22,3	21,3	23,8	26,7	28,7	31,1	30,2	29,6	22,9	29,8	25,9
	Urbana	Total	29,8	20,7	18,7	19,9	20,2	22	25,1	29	31,1	29,9	29,6	21,3	29,8	24,6
Paulista	Rural	Municipal	--	31,8	44,5	87	40	37,5	45	18,8	29	18	22	46,1	20,4	33,9
	Rural	Público	--	31,8	44,5	87	40	37,5	45	18,8	29	18	22	46,1	20,4	33,9
	Rural	Total	--	31,8	44,5	87	40	37,5	45	18,8	29	18	22	46,1	20,4	33,9
	Total	Estadual	--	--	--	--	--	--	--	16	16,5	26	25,5	--	21	21
	Total	Municipal	20	24,5	28,8	36	30,4	30,5	34,3	26,8	29,2	24,5	23,2	31,8	26	29,1
	Total	Privada	--	10,9	4	11,5	7,3	8	7,3	7	--	3	--	7,6	5	7,3
	Total	Público	20	24,5	28,8	36	30,4	30,5	34,3	25,7	25,6	24,7	23,9	31,8	25	28,2
	Total	Total	20	18,4	21,7	27,8	23,5	23	25,3	24	25,6	22	23,9	24,1	23,8	24
	Urbana	Estadual	--	--	--	--	--	--	--	16	16,5	26	25,5	--	21	21
	Urbana	Municipal	20	18,5	18,3	19	23,3	27	29	33,2	29,3	27,8	24	23,8	29,1	26,3
	Urbana	Privada	--	10,9	4	11,5	7,3	8	7,3	7	--	3	--	7,6	5	7,3
	Urbana	Público	20	18,5	18,3	19	23,3	27	29	30,3	25	27,4	24,6	23,8	26,9	25,5
	Urbana	Total	20	13,9	12,6	16	16,4	18,9	19,7	27	25	23,3	24,6	17	25,1	20,5
Pedra Branca	Rural	Municipal	--	--	--	--	--	--	--	--	--	--	--	--	--	--
	Rural	Público	--	--	--	--	--	--	--	--	--	--	--	--	--	--
	Rural	Total	--	--	--	--	--	--	--	--	--	--	--	--	--	--
	Total	Estadual	--	--	14	19	25	14,5	19	27	25	33	15	17,7	25	20,6
	Total	Municipal	17	20	36	45,5	37	61	60	20	23,3	24	27	44,8	23	31,7
	Total	Privada	--	7	11	5	10	--	--	--	--	--	--	10,7	--	10,7
	Total	Público	17	20	28,7	36,7	33	30	39,5	21,4	23,8	26,3	23	33,1	23,5	28
	Total	Total	17	17,8	24,3	28,8	27,3	31	41	21,4	23,8	26,3	23	29,2	23,5	26,4
	Urbana	Estadual	--	--	14	19	25	14,5	19	27	25	33	15	17,7	25	20,6
	Urbana	Municipal	17	14,6	22	24,5	22	28	41	20	23,3	24	27	25,8	23	24,1
	Urbana	Privada	--	7	11	5	10	--	--	--	--	--	--	10,7	--	10,7
	Urbana	Público	17	14,6	19,3	22,7	23	19	30	21,4	23,8	26,3	23	22,3	23,5	22,9
	Urbana	Total	17	13,3	17,3	18,3	19,8	20	31,5	21,4	23,8	26,3	23	20,2	23,5	21,8
Pedra Lavrada	Rural	Estadual	--	--	--	--	--	--	--	--	--	--	--	--	--	--
	Rural	Municipal	--	125	50	93	92	--	--	32	20,5	23,3	25	132,7	25	54,4
	Rural	Público	--	125	50	93	92	--	--	32	20,5	23,3	25	132,7	25	54,4
	Rural	Total	--	125	50	93	92	--	--	32	20,5	23,3	25	132,7	25	54,4
	Total	Estadual	--	--	--	--	17	9	8	--	--	--	--	11,3	--	11,3
	Total	Municipal	26,8	46,8	35,3	54	51,7	66	105	33,7	27,8	29	25,8	55	29,5	39
	Total	Público	26,8	46,8	35,3	54	43	47	56,5	33,7	27,8	29	25,8	46,3	29,5	36,7
	Total	Total	26,8	46,8	35,3	54	43	47	56,5	33,7	27,8	29	25,8	46,3	29,5	36,7
	Urbana	Estadual	--	--	--	--	17	9	8	--	--	--	--	11,3	--	11,3
	Urbana	Municipal	26,8	27,3	28	34,5	31,5	24,5	25	34,5	32,7	37,5	26	29,1	32,4	31
	Urbana	Público	26,8	27,3	28	34,5	26,7	19,3	16,5	34,5	32,7	37,5	26	24,7	32,4	28,5
	Urbana	Total	26,8	27,3	28	34,5	26,7	19,3	16,5	34,5	32,7	37,5	26	24,7	32,4	28,5
Pedras de Fogo	Rural	Estadual	--	--	--	--	--	--	--	--	--	--	--	--	--	--

ANUÁRIO ESTATÍSTICO DO ESTADO DA PARAÍBA - 2011

II - Características Demográficas e Sociais

2.2 - Qualidade de Vida

2.2.3 - Educação

2.2.3.3.1 - Indicadores de Educação

Tabela 04 - Média de Alunos por Turma da Educação Básica - Creche, pré-escolar e ensino fundamental por localização e dependência administrativa, segundo os municípios - Paraíba - 2010

Município	Localização	Dependência administrativa	Creche	Pré-Escola	Ensino Fundamental 8 e 9 anos											Total fundamental
					1º Ano	1ª Série/2º Ano	2ª Série/3º Ano	3ª Série/4º Ano	4ª Série/5º Ano	5ª Série/6º Ano	6ª Série/7º Ano	7ª Série/8º Ano	8ª Série/9º Ano	1ª a 4ª Série1º ao 5º Ano	5ª a 8ª Série/6º ao 9º Ano	
	Rural	Municipal	--	31,5	63	51,6	46,2	60,8	44,2	38,3	41,2	30,7	34	51,9	36,3	44,3
	Rural	Público	--	31,5	63	52,8	48	62,8	44,8	38,3	41,2	30,7	34	53,1	36,3	44,9
	Rural	Total	--	31,5	63	52,8	48	62,8	44,8	38,3	41,2	30,7	34	53,1	36,3	44,9
	Total	Estadual	--	--	12	28,3	29,4	26,8	26,5	24,3	25,8	23,3	41	26,9	25,7	26,4
	Total	Municipal	22,2	25,2	32,5	36,7	34,9	40,3	36,8	35,5	38,6	33,9	30,4	36,3	35,2	35,7
	Total	Privada	--	13,5	17,5	15	12,5	16,5	14,5	17,5	23	16	15,5	15,2	18	16,4
	Total	Público	22,2	25,2	30,9	34,7	33,3	36,3	34,4	33	36	32	31,5	34,1	33,4	33,7
	Total	Total	22,2	23,7	29,1	32,6	31,1	34,2	32,3	31,9	34,8	30,3	28,8	32	31,9	31,9
	Urbana	Estadual	--	--	12	26,8	27,6	25,2	25,8	24,3	25,8	23,3	41	25,6	25,7	25,6
	Urbana	Municipal	22,2	21,8	22,3	27,4	26,9	30	32,3	34,3	37	36,3	28,7	27,7	34,5	31,1
	Urbana	Privada	--	13,5	17,5	15	12,5	16,5	14,5	17,5	23	16	15,5	15,2	18	16,4
	Urbana	Público	22,2	21,8	21,3	27,2	27,2	28,2	30,1	31,5	33,8	32,7	30,4	27	32,2	29,5
	Urbana	Total	22,2	20,2	20,7	25,4	25,1	26,6	27,9	30,3	32,4	30,2	27,1	25,3	30,3	27,7
Piancó	Rural	Estadual	--	--	25	19	15	21	33	--	--	--	--	21,3	--	21,3
	Rural	Municipal	--	10,9	11,3	25,3	17,8	16,5	15,2	8,6	10	9,4	7	16	8,8	12,8
	Rural	Público	--	10,9	13	23,8	16,8	17,4	18,2	8,6	10	9,4	7	17,1	8,8	13,8
	Rural	Total	--	10,9	13	23,8	16,8	17,4	18,2	8,6	10	9,4	7	17,1	8,8	13,8
	Total	Estadual	--	--	18,8	19,8	17,6	20,7	20,2	19,7	19,6	18,9	20	19,3	19,5	19,4
	Total	Municipal	27	13	13,2	20,2	17,7	16,3	16,5	19,3	17,6	19,8	14,9	16,5	18,1	17,1
	Total	Privada	9	12,5	13,2	12,4	14	8,6	10,2	24	25	23,5	21,5	11,7	23,5	14,5
	Total	Público	27	13	14,5	20,1	17,7	17,3	17,6	19,4	18,4	19,3	17,4	17,3	18,7	17,9
	Total	Total	24	12,8	14,2	17,9	16,8	14,9	15,9	19,9	19,2	19,8	17,9	15,9	19,3	17,3
	Urbana	Estadual	--	--	16,7	20	19,3	20,5	17	19,7	19,6	18,9	20	18,5	19,5	19,2
	Urbana	Municipal	27	15,2	15,3	17,7	17,7	16,2	17,5	28,2	27	37	25,3	16,9	29	21,1
	Urbana	Privada	9	12,5	13,2	12,4	14	8,6	10,2	24	25	23,5	21,5	11,7	23,5	14,5
	Urbana	Público	27	15,2	15,8	18,4	18,2	17,3	17,3	23,6	22,3	24,3	21,6	17,4	23	20,2
	Urbana	Total	24	14	14,9	16,3	16,7	13,9	14,9	23,7	22,7	24,2	21,6	15,4	23,1	18,6
Picuí	Rural	Municipal	--	36,4	46,7	47,3	42,3	43,3	39,8	31,3	30	29	23,5	43,6	28,8	35,8
	Rural	Público	--	36,4	46,7	47,3	42,3	43,3	39,8	31,3	30	29	23,5	43,6	28,8	35,8
	Rural	Total	--	36,4	46,7	47,3	42,3	43,3	39,8	31,3	30	29	23,5	43,6	28,8	35,8
	Total	Estadual	--	--	16	29	24	33	22,5	40,5	34	28,5	31,5	24,5	33,6	29,7
	Total	Federal	--	--	--	--	--	--	--	--	--	--	--	--	--	--
	Total	Municipal	20	24,9	25,9	28,7	26,9	30,5	26,7	28,4	30,7	30,8	29,3	27,6	29,6	28,5
	Total	Privada	--	12,3	18,5	18,5	15	17	22	28	35	33	35	18,2	32,8	22,4
	Total	Público	20	24,9	25,3	28,8	26,6	30,7	26,1	29,8	31,3	30,4	29,7	27,3	30,3	28,6
	Total	Total	20	21,7	24,5	27,3	24,8	28,6	25,6	29,7	31,5	30,6	30,2	26,1	30,4	27,9
	Urbana	Estadual	--	--	16	29	24	33	22,5	40,5	34	28,5	31,5	24,5	33,6	29,7
	Urbana	Federal	--	--	--	--	--	--	--	--	--	--	--	--	--	--
	Urbana	Municipal	18	22,2	20,3	21,8	20,3	25	20,1	26,4	31,2	32,2	35	21,3	30,3	24,6
	Urbana	Privada	--	12,3	18,5	18,5	15	17	22	28	35	33	35	18,2	32,8	22,4
	Urbana	Público	18	22,2	19,9	22,6	20,8	26	20,6	29	31,9	31,1	33,8	21,7	31,1	25,5
	Urbana	Total	18	19,2	19,7	21,8	19,6	24,2	20,8	28,9	32,2	31,4	34	21,1	31,3	25,1
Pilar	Rural	Estadual	--	--	5	--	--	--	--	13	13	13	7	37	11,5	16,6
	Rural	Municipal	--	14,3	--	--	47	--	47	--	--	--	--	99,5	--	99,5
	Rural	Público	--	14,3	20	--	54	--	51	13	13	13	7	78,7	11,5	40,3
	Rural	Total	--	14,3	20	--	54	--	51	13	13	13	7	78,7	11,5	40,3
	Total	Estadual	--	--	5	30	33,5	42,5	34	29,3	26	26	30,4	31,7	27,9	28,9
	Total	Municipal	27,3	19,6	23,6	44	31,4	34,8	35	37,7	34,3	35,5	25,5	33,8	33,8	33,8
	Total	Privada	--	16	15	25	16	14	14,5	18	14	18	13	16,9	15,8	16,6
	Total	Público	27,3	19,6	20,5	40	32	37	34,8	31,8	28,8	28,4	29	33,3	29,6	31,5
	Total	Total	27,3	18,3	19,1	36,7	28,4	31,9	30,7	30,5	27,3	27,2	27	29,6	28,2	29
	Urbana	Estadual	--	--	--	24	30	38	32	32	28,6	28,6	36,3	31	31,2	31,1
	Urbana	Municipal	27,3	22,3	20,6	34,8	27,5	26	32,6	37,7	34,3	35,5	25,5	28,3	33,8	29,9
	Urbana	Privada	--	16	15	25	16	14	14,5	18	14	18	13	16,9	15,8	16,6
	Urbana	Público	27,3	22,3	20,6	31,7	28,3	29,4	32,4	33,9	30,8	30,6	32,7	29	32	30,5
	Urbana	Total	27,3	19,3	19	30,2	25,3	26	28,4	32,3	28,9	29	29,9	26,1	30,1	27,9
Pilões	Rural	Estadual	--	--	12	--	--	--	--	--	--	--	--	50	--	50
	Rural	Municipal	--	60	47	--	--	--	57,5	--	--	--	--	126	--	126
	Rural	Público	--	60	35,3	--	--	--	60	--	--	--	--	110,8	--	111
	Rural	Total	--	60	35,3	--	--	--	60	--	--	--	--	110,8	--	111
	Total	Estadual	--	--	16,7	28,5	31	27,5	25,5	28,5	37	13	24	25	26,2	25,4

ANUÁRIO ESTATÍSTICO DO ESTADO DA PARAÍBA - 2011

II - Características Demográficas e Sociais

2.2 - Qualidade de Vida

2.2.3 - Educação

2.2.3.3.1 - Indicadores de Educação

Tabela 04 - Média de Alunos por Turma da Educação Básica - Creche, pré-escolar e ensino fundamental por localização e dependência administrativa, segundo os municípios - Paraíba - 2010

Município	Localização	Dependência administrativa	Creche	Pré-Escola	Ensino Fundamental 8 e 9 anos											Total fundamental
					1º Ano	1ª Série/2º Ano	2ª Série/3º Ano	3ª Série/4º Ano	4ª Série/5º Ano	5ª Série/6º Ano	6ª Série/7º Ano	7ª Série/8º Ano	8ª Série/9º Ano	1ª a 4ª Série1º ao 5º Ano	5ª a 8ª Série/6º ao 9º Ano	
	Total	Municipal	18,3	26,7	32,8	43,7	80	85,5	41,8	34,2	28	30,7	26	50,7	30,2	40,4
	Total	Público	18,3	26,7	25,9	37,6	55,5	56,5	36,3	32,6	29,8	26,3	25,5	39,8	29,2	35,2
	Total	Total	18,3	26,7	25,9	37,6	55,5	56,5	36,3	32,6	29,8	26,3	25,5	39,8	29,2	35,2
	Urbana	Estadual	--	--	19	23	25	22,5	23	28,5	37	13	24	22,5	26,2	23,7
	Urbana	Municipal	15,8	17,1	18,5	20	24	29,5	26	34,2	28	30,7	26	23,3	30,2	27,3
	Urbana	Público	15,8	17,1	18,8	21,2	24,5	26	24,5	32,6	29,8	26,3	25,5	22,9	29,2	26
	Urbana	Total	15,8	17,1	18,8	21,2	24,5	26	24,5	32,6	29,8	26,3	25,5	22,9	29,2	26
Pilõezinhos	Rural	Municipal	--	9,5	14	28,5	15,7	10,7	10,7	--	--	--	--	14,9	--	14,9
	Rural	Público	--	9,5	14	28,5	15,7	10,7	10,7	--	--	--	--	14,9	--	14,9
	Rural	Total	--	9,5	14	28,5	15,7	10,7	10,7	--	--	--	--	14,9	--	14,9
	Total	Estadual	--	--	18	16	21	22	27	51	30,5	49	39	20,8	40	30,4
	Total	Municipal	21	12,8	16,5	37,7	23,8	22	16,6	36,5	39,5	27,5	20,5	21,7	31	24,2
	Total	Privada	--	21	--	--	--	--	--	--	--	--	--	--	--	--
	Total	Público	21	12,8	16,7	32,3	23,2	22	18,3	41,3	35	34,7	26,7	21,6	34,5	25,8
	Total	Total	21	13,5	16,7	32,3	23,2	22	18,3	41,3	35	34,7	26,7	21,6	34,5	25,8
	Urbana	Estadual	--	--	18	16	21	22	27	51	30,5	49	39	20,8	40	30,4
	Urbana	Municipal	21	21,7	21,5	56	48	56	25,5	36,5	39,5	27,5	20,5	36,3	31	33,5
	Urbana	Privada	--	21	--	--	--	--	--	--	--	--	--	--	--	--
	Urbana	Público	21	21,7	20,3	36	34,5	39	26	41,3	35	34,7	26,7	29,8	34,5	32,2
	Urbana	Total	21	21,5	20,3	36	34,5	39	26	41,3	35	34,7	26,7	29,8	34,5	32,2
Pirpirituba	Rural	Municipal	--	9	23,5	--	--	45	--	--	--	--	13	69,3	13	55,3
	Rural	Público	--	9	23,5	--	--	45	--	--	--	--	13	69,3	13	55,3
	Rural	Total	--	9	23,5	--	--	45	--	--	--	--	13	69,3	13	55,3
	Total	Estadual	--	--	20	21	28	30,5	27	30,3	28,8	33	40	25,5	31,8	28,8
	Total	Municipal	34	14,6	21,6	29,3	36	25,2	30,8	36,6	26,5	19,5	27	27,2	29,2	27,9
	Total	Privada	--	9,4	13,7	11,7	16,5	11,5	13,5	--	--	--	--	13,3	--	13,3
	Total	Público	34	14,6	21,2	26,5	32,8	26,7	29,1	33,8	27,6	26,3	32,2	26,6	30,4	28,3
	Total	Total	34	12,6	19,3	21,6	28,1	23,3	25,7	33,8	27,6	26,3	32,2	23,1	30,4	25,8
	Urbana	Estadual	--	--	20	21	28	30,5	27	30,3	28,8	33	40	25,5	31,8	28,8
	Urbana	Municipal	34	18,9	20,8	19,3	25	20,3	20	36,6	26,5	19,5	34	20,9	30,5	24,6
	Urbana	Privada	--	9,4	13,7	11,7	16,5	11,5	13,5	--	--	--	--	13,3	--	13,3
	Urbana	Público	34	18,9	20,6	19,8	26,2	23,7	23	33,8	27,6	26,3	37	22,5	31,1	26,3
	Urbana	Total	34	13,9	18,5	17,1	23,4	20,6	20,9	33,8	27,6	26,3	37	19,9	31,1	24
Pitimbu	Rural	Estadual	--	--	--	--	--	--	--	42,5	33,5	25,5	32	--	33,6	33,6
	Rural	Municipal	19	25,1	27	34,3	38,4	52,3	55,7	23,1	19,3	20,5	19,3	38,2	21	31
	Rural	Público	19	25,1	27	34,3	38,4	52,3	55,7	27	25	22,2	21,1	38,2	24,1	31,3
	Rural	Total	19	25,1	27	34,3	38,4	52,3	55,7	27	25	22,2	21,1	38,2	24,1	31,3
	Total	Estadual	--	--	--	--	16	21	13,5	37,8	30	29,3	31	16	32,6	27,7
	Total	Municipal	20,3	22,3	23,8	29,6	36,3	46	42,5	23,6	21,8	21,6	19,6	33,1	21,9	29,2
	Total	Público	20,3	22,3	23,8	29,6	33,2	42,4	35,3	27,4	25,3	24,5	22,1	31,5	25,2	28,9
	Total	Total	20,3	22,3	23,8	29,6	33,2	42,4	35,3	27,4	25,3	24,5	22,1	31,5	25,2	28,9
	Urbana	Estadual	--	--	--	--	16	21	13,5	33	23	37	30	16	31,2	23,6
	Urbana	Municipal	21	18,4	20	23,5	32,5	33,5	29,3	25	29	26	21	26	25,2	25,8
	Urbana	Público	21	18,4	20	23,5	27	29,3	23	28,2	26	31,5	25,5	24,1	27,9	25,2
	Urbana	Total	21	18,4	20	23,5	27	29,3	23	28,2	26	31,5	25,5	24,1	27,9	25,2
Pocinhos	Rural	Municipal	--	43,6	--	--	--	--	30	--	--	--	--	250,5	--	251
	Rural	Público	--	43,6	--	--	--	--	30	--	--	--	--	250,5	--	251
	Rural	Total	--	43,6	--	--	--	--	30	--	--	--	--	250,5	--	251
	Total	Estadual	--	--	23	26	29	37	38,5	40	35	40	44	30,9	39	34,4
	Total	Municipal	30	26,3	27,1	39,2	36	44,8	30,9	34,3	34,8	31,9	37,5	35	34,3	34,7
	Total	Público	30	26,3	26,7	37	34,6	43,7	32,6	35,4	34,8	32,9	38,8	34,3	35,1	34,7
	Total	Total	30	26,3	26,7	37	34,6	43,7	32,6	35,4	34,8	32,9	38,8	34,3	35,1	34,7
	Urbana	Estadual	--	--	23	26	29	37	38,5	40	35	40	44	30,9	39	34,4
	Urbana	Municipal	30	22	17,1	25	24,8	26,7	31,2	34,3	34,8	31,9	37,5	24	34,3	28,4
	Urbana	Público	30	22	17,6	25,2	25,6	28,1	33,3	35,4	34,8	32,9	38,8	25,1	35,1	29,4
	Urbana	Total	30	22	17,6	25,2	25,6	28,1	33,3	35,4	34,8	32,9	38,8	25,1	35,1	29,4
Poço Dantas	Rural	Estadual	--	--	--	--	--	--	--	--	--	--	--	--	--	--
	Rural	Municipal	--	16,7	23,7	35,3	19,8	24	23,8	25,5	21	26	22	24,8	23,6	24,5
	Rural	Público	--	16,7	25,7	37,7	22,3	25,3	25,3	25,5	21	26	22	26,7	23,6	25,8
	Rural	Total	--	16,7	25,7	37,7	22,3	25,3	25,3	25,5	21	26	22	26,7	23,6	25,8
	Total	Estadual	--	--	--	--	--	--	--	--	--	--	--	--	--	--

ANUÁRIO ESTATÍSTICO DO ESTADO DA PARAÍBA - 2011

II - Características Demográficas e Sociais

2.2 - Qualidade de Vida

2.2.3 - Educação

2.2.3.3.1 - Indicadores de Educação

Tabela 04 - Média de Alunos por Turma da Educação Básica - Creche, pré-escolar e ensino fundamental por localização e dependência administrativa, segundo os municípios - Paraíba - 2010

Município	Localização	Dependência administrativa	Creche	Pré-Escola	Ensino Fundamental 8 e 9 anos											Total fundamental
					1º Ano	1ª Série/2º Ano	2ª Série/3º Ano	3ª Série/4º Ano	4ª Série/5º Ano	5ª Série/6º Ano	6ª Série/7º Ano	7ª Série/8º Ano	8ª Série/9º Ano	1ª a 4ª Série1º ao 5º Ano	5ª a 8ª Série/6º ao 9º Ano	
	Total	Municipal	19	18,4	22,3	34,3	19	23	23,2	21,3	18,6	24	22	24	21,3	22,8
	Total	Público	19	18,4	23,8	36	21	24	24,4	21,3	18,6	24	22	25,5	21,3	23,6
	Total	Total	19	18,4	23,8	36	21	24	24,4	21,3	18,6	24	22	25,5	21,3	23,6
	Urbana	Estadual	--	--	--	--	--	--	--	--	--	--	--	--	--	--
	Urbana	Municipal	19	23,5	18	31	16	19	21	19,3	17	22	22	21	19,6	20,1
	Urbana	Público	19	23,5	18	31	16	19	21	19,3	17	22	22	21	19,6	20,1
	Urbana	Total	19	23,5	18	31	16	19	21	19,3	17	22	22	21	19,6	20,1
Poço de José de Moura	Rural	Estadual	--	--	17	--	26	--	--	--	--	--	--	46,5	--	46,5
	Rural	Municipal	--	16	--	13	27	20	27	33	27	20	15	26,3	23,8	25
	Rural	Público	--	16	35	43	26,5	34	33	33	27	20	15	33	23,8	29,3
	Rural	Total	--	16	35	43	26,5	34	33	33	27	20	15	33	23,8	29,3
	Total	Estadual	--	--	17	--	26	--	--	--	14	14	22	46,5	16,7	28,6
	Total	Municipal	13	22	23	18	21,8	24,7	30	25,2	23,7	16,5	16	23,1	20,7	22
	Total	Público	13	22	21,5	25,5	22,6	29,3	32	25,2	21,3	16	17,5	25,5	20,1	22,9
	Total	Total	13	22	21,5	25,5	22,6	29,3	32	25,2	21,3	16	17,5	25,5	20,1	22,9
	Urbana	Estadual	--	--	--	--	--	--	--	--	14	14	22	--	16,7	16,7
	Urbana	Municipal	13	31	17	19,7	20	27	31,5	23,3	22	15,3	16,5	22,1	19,6	21
	Urbana	Público	13	31	17	19,7	20	27	31,5	23,3	19,3	15	18,3	22,1	19	20,5
	Urbana	Total	13	31	17	19,7	20	27	31,5	23,3	19,3	15	18,3	22,1	19	20,5
Pombal	Rural	Estadual	--	--	--	--	--	--	--	--	--	--	--	--	--	--
	Rural	Municipal	--	--	--	--	--	--	--	--	--	--	--	--	--	--
	Rural	Público	--	--	--	--	--	--	--	--	--	--	--	--	--	--
	Rural	Total	--	--	--	--	--	--	--	--	--	--	--	--	--	--
	Total	Estadual	--	--	23,2	32,8	29,3	22,8	25,6	27,4	26,7	25,1	25,1	26,6	26	26,3
	Total	Municipal	22,9	26	36	32,7	36,1	32,2	28,3	25,4	28,5	25,7	26,8	32,7	26,6	30
	Total	Privada	22,3	22,1	18,4	18,2	26,8	22,5	25,5	32	42,5	25,3	31,5	21,5	32	24,5
	Total	Público	22,9	26	31,4	32,7	33,8	29,3	27,5	26,3	27,7	25,4	25,8	30,8	26,3	28,5
	Total	Total	22,8	23,1	27,1	29,1	32,1	27,9	27,1	26,9	29	25,3	26,4	28,5	26,9	27,8
	Urbana	Estadual	--	--	16	25,8	23,5	18,8	22,6	27,4	26,7	25,1	25,1	21,3	26	24,2
	Urbana	Municipal	22,9	26	24,3	26	24,8	26,1	22,4	25,4	28,5	25,7	26,8	24,7	26,6	25,5
	Urbana	Privada	22,3	22,1	18,4	18,2	26,8	22,5	25,5	32	42,5	25,3	31,5	21,5	32	24,5
	Urbana	Público	22,9	26	21,4	25,9	24,3	23,8	22,5	26,3	27,7	25,4	25,8	23,6	26,3	25
	Urbana	Total	22,8	23,1	20,4	24	24,9	23,6	23	26,9	29	25,3	26,4	23,1	26,9	24,9
Prata	Rural	Municipal	--	7,7	--	--	--	--	--	--	--	--	--	--	--	--
	Rural	Público	--	7,7	--	--	--	--	--	--	--	--	--	--	--	--
	Rural	Total	--	7,7	--	--	--	--	--	--	--	--	--	--	--	--
	Total	Estadual	--	--	16	23	27	13,5	15	13,5	17	28	24	18	18,8	18,4
	Total	Municipal	23	13,6	21,5	24	23	24	21	26	23	27	20	22,7	24,4	23,3
	Total	Público	23	13,6	19,7	23,7	24,3	18,8	19	19,8	19	27,5	22	20,9	21,4	21,1
	Total	Total	23	13,6	19,7	23,7	24,3	18,8	19	19,8	19	27,5	22	20,9	21,4	21,1
	Urbana	Estadual	--	--	16	23	27	13,5	15	13,5	17	28	24	18	18,8	18,4
	Urbana	Municipal	21	16,5	19	19,5	20	21,5	21	26	23	27	20	20,2	24,4	21,6
	Urbana	Público	21	16,5	18	20,7	22,3	17,5	19	19,8	19	27,5	22	19,4	21,4	20,2
	Urbana	Total	21	16,5	18	20,7	22,3	17,5	19	19,8	19	27,5	22	19,4	21,4	20,2
Princesa Isabel	Rural	Estadual	--	--	--	15	--	--	--	--	--	--	--	74	--	74
	Rural	Municipal	21	137	--	--	110	--	41,5	--	--	--	--	134,7	--	135
	Rural	Público	21	143	--	45	126	--	44	--	--	--	--	119,5	--	120
	Rural	Total	21	143	--	45	126	--	44	--	--	--	--	119,5	--	120
	Total	Estadual	--	25	27,3	21,5	25	31,2	27,3	32,9	33,2	47	30,7	26,2	34,9	29,6
	Total	Federal	--	--	--	--	--	--	--	--	--	--	--	--	--	--
	Total	Municipal	21,2	26,2	36,5	31	40,7	47,6	29,1	32,6	33,1	28,2	25,5	37	30,3	33,5
	Total	Privada	--	10	14	18	18	17	14	8	8	8	5	16,2	7,3	12,2
	Total	Público	21,2	26,1	31,9	24,7	32,2	39,4	28,3	32,7	33,2	34,4	27,2	31,3	32,1	31,7
	Total	Total	21,2	23,9	29,9	24	31,2	37,4	27,3	31,2	31,4	31,8	25	30	30,1	30
	Urbana	Estadual	--	19	21,5	22,8	22,7	28,2	26,5	32,9	33,2	47	30,7	24,4	34,9	28,6
	Urbana	Federal	--	--	--	--	--	--	--	--	--	--	--	--	--	--
	Urbana	Municipal	21,2	19,6	20,8	21	26,8	24	24,2	32,5	33,1	28,2	25,5	23,7	30,3	27,4
	Urbana	Privada	--	10	14	18	18	17	14	8	8	8	5	16,2	7,3	12,2
	Urbana	Público	21,2	19,6	21,1	22,1	24,4	26,1	25,5	32,7	33,2	34,4	27,2	24,1	32,1	28
	Urbana	Total	21,2	18,2	20,3	21,7	23,9	25,3	24,5	31,1	31,4	31,8	25	23,4	30,1	26,6
Puxinanã	Rural	Estadual	--	--	--	--	--	--	--	33,5	29	32,5	46	--	33,7	33,7

ANUÁRIO ESTATÍSTICO DO ESTADO DA PARAÍBA - 2011

II - Características Demográficas e Sociais

2.2 - Qualidade de Vida

2.2.3 - Educação

2.2.3.3.1 - Indicadores de Educação

Tabela 04 - Média de Alunos por Turma da Educação Básica - Creche, pré-escolar e ensino fundamental por localização e dependência administrativa, segundo os municípios - Paraíba - 2010

Município	Localização	Dependência administrativa	Creche	Pré-Escola	Ensino Fundamental 8 e 9 anos											Total fundamental
					1º Ano	1ª Série/2º Ano	2ª Série/3º Ano	3ª Série/4º Ano	4ª Série/5º Ano	5ª Série/6º Ano	6ª Série/7º Ano	7ª Série/8º Ano	8ª Série/9º Ano	1ª a 4ª Série1º ao 5º Ano	5ª a 8ª Série/6º ao 9º Ano	
	Rural	Municipal	--	34,6	34,8	54,3	43,3	--	108	35	32,3	25,3	21,7	59,2	28,6	43,2
	Rural	Público	--	34,6	34,8	54,3	43,3	--	108	34,4	31	28,2	27,8	59,2	30,5	41
	Rural	Total	--	34,6	34,8	54,3	43,3	--	108	34,4	31	28,2	27,8	59,2	30,5	41
	Total	Estadual	--	--	22	7	7	6	4	38,3	30	35,6	32,8	8,3	34	29,2
	Total	Municipal	--	31,1	29,1	46	50	178	45,8	35	32,3	25,3	21,7	47,4	28,6	40,5
	Total	Público	--	31,1	28,3	39,5	41,4	92	31,8	37,3	30,6	31,8	29,1	38,7	32,3	34,9
	Total	Total	--	31,1	28,3	39,5	41,4	92	31,8	37,3	30,6	31,8	29,1	38,7	32,3	34,9
	Urbana	Estadual	--	--	22	7	7	6	4	40,2	30,3	37,7	30,2	8,3	34,1	27,9
	Urbana	Municipal	--	26,3	21,7	33,5	70	67	25	--	--	--	--	34,4	--	34,4
	Urbana	Público	--	26,3	21,8	24,7	38,5	36,5	16,6	40,2	30,3	37,7	30,2	24,6	34,1	29,7
	Urbana	Total	--	26,3	21,8	24,7	38,5	36,5	16,6	40,2	30,3	37,7	30,2	24,6	34,1	29,7
Queimadas	Rural	Estadual	--	--	--	--	--	--	--	--	--	--	--	--	--	--
	Rural	Municipal	--	14,4	22,6	41,8	34	48,7	40,5	38,5	31	31,3	36,5	35,6	34,5	35,4
	Rural	Público	--	14,4	23,1	44,5	35,9	51,2	41,4	38,5	31	31,3	36,5	37,1	34,5	36,7
	Rural	Total	--	14,4	23,1	44,5	35,9	51,2	41,4	38,5	31	31,3	36,5	37,1	34,5	36,7
	Total	Estadual	--	--	23	37,5	38,5	36	27,8	47,3	39,4	41,5	43,2	32,8	42,8	40,4
	Total	Municipal	28,8	14,9	21,2	35,6	32,5	44,3	37,8	35,3	38,6	40,6	44,6	32,8	38,2	34,3
	Total	Privada	10,1	13,8	13,8	12,8	10,8	13,4	12,9	25,8	20	25	28,5	12,7	24,5	15
	Total	Público	28,8	14,9	21,3	35,8	33	43	35,8	39,3	39	41,1	43,7	32,8	40,4	35,9
	Total	Total	17,1	14,7	19,2	28,4	26,3	34,2	29,2	37,6	36,4	39,4	41,8	26,8	38,5	31
	Urbana	Estadual	--	--	13	23	25,5	27	25,5	47,3	39,4	41,5	43,2	24,4	42,8	38,3
	Urbana	Municipal	28,8	17,5	17,9	27,1	29,4	34,6	31,6	34,4	41,9	47,5	50	27,2	39,8	33
	Urbana	Privada	10,1	13,8	13,8	12,8	10,8	13,4	12,9	25,8	20	25	28,5	12,7	24,5	15
	Urbana	Público	28,8	17,5	17,3	26,3	28,6	31,8	28,9	39,5	40,5	43,2	44,9	26,4	41,5	35,4
	Urbana	Total	17,1	15,2	15,4	19,6	19,2	22,6	21,4	37,4	37,3	40,9	42,6	19,4	39,1	28,3
Quixaba	Rural	Municipal	--	--	--	--	--	--	--	--	--	--	--	--	--	--
	Rural	Público	--	--	--	--	--	--	--	--	--	--	--	--	--	--
	Rural	Total	--	--	--	--	--	--	--	--	--	--	--	--	--	--
	Total	Estadual	--	--	--	--	--	--	--	--	--	--	--	--	--	--
	Total	Municipal	23	31,5	33	28	38	35	36	19,5	19,5	19	38	34	22	27
	Total	Público	23	31,5	33	28	38	35	36	19,5	19,5	19	38	34	22	27
	Total	Total	23	31,5	33	28	38	35	36	19,5	19,5	19	38	34	22	27
	Urbana	Estadual	--	--	--	--	--	--	--	--	--	--	--	--	--	--
	Urbana	Municipal	22	16,5	12	7	15	17	19	19,5	19,5	19	38	14	22	18,7
	Urbana	Público	22	16,5	12	7	15	17	19	19,5	19,5	19	38	14	22	18,7
	Urbana	Total	22	16,5	12	7	15	17	19	19,5	19,5	19	38	14	22	18,7
Remígio	Rural	Estadual	--	--	--	--	--	--	--	--	--	--	--	--	--	--
	Rural	Municipal	--	17,6	89	92	106	--	--	--	--	--	--	153,3	--	153
	Rural	Público	--	17,9	93	96	109	--	--	--	--	--	--	158,3	--	158
	Rural	Total	--	17,9	93	96	109	--	--	--	--	--	--	158,3	--	158
	Total	Estadual	--	--	18,5	20,7	24,7	32,3	37	47,3	35	34,5	44,8	27,2	40,4	33,8
	Total	Municipal	21	19,6	34,1	37,6	40,6	55,8	59,8	36,2	28,4	28,3	26	43,8	30,7	38,1
	Total	Privada	17,7	22,8	11,3	10,3	11,5	14	12	12	13	--	--	11,4	12,5	11,6
	Total	Público	21	19,7	30,7	33	35,8	47	51,3	39	31,2	30,3	34,3	38,8	34,2	36,7
	Total	Total	19,8	20,3	25,8	28,1	31,8	43,3	46,9	36,9	29,8	30,3	34,3	33,9	33,1	33,6
	Urbana	Estadual	--	--	16,5	19,3	23,7	31	37	47,3	35	34,5	44,8	26,1	40,4	33,3
	Urbana	Municipal	21	20,7	25	29,9	29,7	37,6	43,4	36,2	28,4	28,3	26	32,5	30,7	31,7
	Urbana	Privada	17,7	22,8	11,3	10,3	11,5	14	12	12	13	--	--	11,4	12,5	11,6
	Urbana	Público	21	20,7	22,9	26,7	27,7	35,1	41	39	31,2	30,3	34,3	30,4	34,2	32,2
	Urbana	Total	19,8	21,3	19,7	22,9	24,7	32,8	37,8	36,9	29,8	30,3	34,3	26,8	33,1	29,6
Pedro Régis	Rural	Municipal	--	36,7	--	--	--	88	65	30,5	19	16	18	197	21,3	60,3
	Rural	Público	--	36,7	--	--	--	88	65	30,5	19	16	18	197	21,3	60,3
	Rural	Total	--	36,7	--	--	--	88	65	30,5	19	16	18	197	21,3	60,3
	Total	Estadual	--	--	19	--	18	26	18	--	--	--	--	19,5	--	19,5
	Total	Municipal	34	32,2	--	--	113	56	46,5	32,5	26,3	21,5	23	99,6	26	44,4
	Total	Público	34	32,2	93	--	41,8	46	37	32,5	26,3	21,5	23	55,9	26	38,7
	Total	Total	34	32,2	93	--	41,8	46	37	32,5	26,3	21,5	23	55,9	26	38,7
	Urbana	Estadual	--	--	19	--	18	26	18	--	--	--	--	19,5	--	19,5
	Urbana	Municipal	34	25,5	--	--	26	24	28	34,5	33,5	27	25,5	34,7	30,1	31,4
	Urbana	Público	34	25,5	31	--	20	25	23	34,5	33,5	27	25,5	24,6	30,1	27,2
	Urbana	Total	34	25,5	31	--	20	25	23	34,5	33,5	27	25,5	24,6	30,1	27,2

ANUÁRIO ESTATÍSTICO DO ESTADO DA PARAÍBA - 2011

II - Características Demográficas e Sociais

2.2 - Qualidade de Vida

2.2.3 - Educação

2.2.3.3.1 - Indicadores de Educação

Tabela 04 - Média de Alunos por Turma da Educação Básica - Creche, pré-escolar e ensino fundamental por localização e dependência administrativa, segundo os municípios - Paraíba - 2010

Município	Localização	Dependência administrativa	Creche	Pré-Escola	Ensino Fundamental 8 e 9 anos											Total fundamental
					1º Ano	1ª Série/2º Ano	2ª Série/3º Ano	3ª Série/4º Ano	4ª Série/5º Ano	5ª Série/6º Ano	6ª Série/7º Ano	7ª Série/8º Ano	8ª Série/9º Ano	1ª a 4ª Série1º ao 5º Ano	5ª a 8ª Série/6º ao 9º Ano	
Riachão	Rural	Municipal	--	--	19	--	--	28	26	--	--	--	--	39	--	39
	Rural	Público	--	--	19	--	--	28	26	--	--	--	--	39	--	39
	Rural	Total	--	--	19	--	--	28	26	--	--	--	--	39	--	39
	Total	Estadual	--	--	--	--	--	--	--	--	--	--	--	--	--	--
	Total	Municipal	33,3	25,3	17,7	26,7	27	24	25,5	21,8	28,7	24	24	23,8	24,5	24,1
	Total	Público	33,3	25,3	19	30,3	29	28,3	32,5	21,8	28,7	24	24	27,4	24,5	26
	Total	Total	33,3	25,3	19	30,3	29	28,3	32,5	21,8	28,7	24	24	27,4	24,5	26
	Urbana	Estadual	--	--	--	--	--	--	--	--	--	--	--	--	--	--
	Urbana	Municipal	23	20,3	17	18	18	22	25	21,8	28,7	24	24	19,3	24,5	22
	Urbana	Público	23	20,3	19	21,7	20	28,5	39	21,8	28,7	24	24	23,9	24,5	24,2
	Urbana	Total	23	20,3	19	21,7	20	28,5	39	21,8	28,7	24	24	23,9	24,5	24,2
Riachão do Bacamarte	Rural	Estadual	--	--	17	--	--	--	--	--	--	--	--	17	--	17
	Rural	Municipal	--	31,5	28	50	--	--	41	24	14	8	7	66	13,3	35,9
	Rural	Público	--	31,5	22,5	50	--	--	41	24	14	8	7	53,8	13,3	33,5
	Rural	Total	--	31,5	22,5	50	--	--	41	24	14	8	7	53,8	13,3	33,5
	Total	Estadual	--	--	16,5	19	15	12	11	44	27	13	17	15	25,3	19,1
	Total	Municipal	--	24,3	19,7	34	40,5	40	28,3	29	17,7	7,7	8,3	31,3	15,7	23,8
	Total	Privada	--	17,7	28	22	25	24	14	--	--	--	--	22,6	--	22,6
	Total	Público	--	24,3	18,4	30,3	32	30,7	24	32,8	20	9	10,5	26,2	18,1	22,5
	Total	Total	--	21,4	20	28,6	30,3	29	22	32,8	20	9	10,5	25,4	18,1	22,5
	Urbana	Estadual	--	--	16	19	15	12	11	44	27	13	17	14,6	25,3	19,3
	Urbana	Municipal	--	17	15,5	26	22,5	18,5	22	31,5	19,5	7,5	9	20,9	16,9	19,1
	Urbana	Privada	--	17,7	28	22	25	24	14	--	--	--	--	22,6	--	22,6
	Urbana	Público	--	17	15,7	23,7	20	16,3	18,3	35,7	22	9,3	11,7	18,8	19,7	19,2
	Urbana	Total	--	17,4	18,8	23,3	21,3	18,3	17,3	35,7	22	9,3	11,7	19,8	19,7	19,7
Riachão do Poço	Rural	Estadual	--	--	--	--	--	--	--	--	--	--	--	--	--	--
	Rural	Municipal	--	19,7	59	80	30	36,5	53	--	--	--	--	46,4	--	46,4
	Rural	Público	--	19,7	61	82	31,5	39,5	59	--	--	--	--	49,1	--	49,1
	Rural	Total	--	19,7	61	82	31,5	39,5	59	--	--	--	--	49,1	--	49,1
	Total	Estadual	--	--	19	35	--	--	22	--	--	--	--	31,8	--	31,8
	Total	Municipal	--	18,4	42,5	52,5	29,3	34,7	36	48	33	33,5	29	37,8	37,2	37,6
	Total	Público	--	18,4	30,8	46,7	33	41,7	31,3	48	33	33,5	29	36,3	37,2	36,6
	Total	Total	--	18,4	30,8	46,7	33	41,7	31,3	48	33	33,5	29	36,3	37,2	36,6
	Urbana	Estadual	--	--	18	33	--	--	16	--	--	--	--	27	--	27
	Urbana	Municipal	--	14,5	26	25	28	31	19	48	33	33,5	29	25,8	37,2	33,1
	Urbana	Público	--	14,5	20,7	29	36	46	17,5	48	33	33,5	29	26,3	37,2	31,8
	Urbana	Total	--	14,5	20,7	29	36	46	17,5	48	33	33,5	29	26,3	37,2	31,8
Riacho de Santo Antônio	Rural	Estadual	--	--	--	--	--	--	--	--	--	--	--	--	--	--
	Rural	Municipal	--	5,5	9,5	7	6,5	8	7,5	--	--	--	--	7,7	--	7,7
	Rural	Público	--	5,5	9,5	7	6,5	9,5	10,5	--	--	--	--	8,6	--	8,9
	Rural	Total	--	5,5	9,5	7	6,5	9,5	10,5	--	--	--	--	8,6	--	8,9
	Total	Estadual	--	--	--	13	15	--	13	13	15	9	4	14,7	10,3	12,1
	Total	Municipal	16	11,8	16	13,3	12,3	15,3	13,3	28,5	35	23	22	14,1	27,4	17,4
	Total	Público	17,7	13	16	13,3	13	16,3	13,3	23,3	25	16	13	14,2	19,8	16
	Total	Total	17,7	13	16	13,3	13	16,3	13,3	23,3	25	16	13	14,2	19,8	16
	Urbana	Estadual	--	--	--	13	15	--	7	11	15	9	3	11,7	9,5	10,4
	Urbana	Municipal	16	24,5	29	26	24	30	25	28,5	35	23	22	26,8	27,4	27,1
	Urbana	Público	17,7	28	29	19,5	19,5	30	16	22,7	25	16	12,5	21,1	19,4	20,2
	Urbana	Total	17,7	28	29	19,5	19,5	30	16	22,7	25	16	12,5	21,1	19,4	20,2
Riacho dos Cavalos	Rural	Estadual	--	--	--	--	--	--	--	--	--	--	--	--	--	--
	Rural	Municipal	--	--	--	85	--	--	--	--	--	--	--	334	--	334
	Rural	Público	--	--	--	90	--	--	--	--	--	--	--	359	--	359
	Rural	Total	--	--	--	90	--	--	--	--	--	--	--	359	--	359
	Total	Estadual	--	--	21,5	34,5	24	46	43	32,4	24,8	32	30	31,1	29,8	30,3
	Total	Municipal	--	38,8	48,5	36,3	65,5	56	67	26	33	32	27	50,2	28,8	43,5
	Total	Público	--	38,8	35	35,7	44,8	52,7	55	30,6	26,4	32	29,3	42,2	29,6	35,7
	Total	Total	--	38,8	35	35,7	44,8	52,7	55	30,6	26,4	32	29,3	42,2	29,6	35,7
	Urbana	Estadual	--	--	20	32	22,5	38	37	32,4	24,8	32	30	28	29,8	29,2
	Urbana	Municipal	--	25,5	21	20	30	18	20	26	33	32	27	21,8	28,8	24,1
	Urbana	Público	--	25,5	20,5	24,8	26,3	24,7	28,5	30,6	26,4	32	29,3	24,6	29,6	27,2
	Urbana	Total	--	25,5	20,5	24,8	26,3	24,7	28,5	30,6	26,4	32	29,3	24,6	29,6	27,2

ANUÁRIO ESTATÍSTICO DO ESTADO DA PARAÍBA - 2011

II - Características Demográficas e Sociais

2.2 - Qualidade de Vida

2.2.3 - Educação

2.2.3.3.1 - Indicadores de Educação

Tabela 04 - Média de Alunos por Turma da Educação Básica - Creche, pré-escolar e ensino fundamental por localização e dependência administrativa, segundo os municípios - Paraíba - 2010

Município	Localização	Dependência administrativa	Creche	Pré-Escola	Ensino Fundamental 8 e 9 anos											Total fundamental
					1º Ano	1ª Série/2º Ano	2ª Série/3º Ano	3ª Série/4º Ano	4ª Série/5º Ano	5ª Série/6º Ano	6ª Série/7º Ano	7ª Série/8º Ano	8ª Série/9º Ano	1ª a 4ª Série1º ao 5º Ano	5ª a 8ª Série/6º ao 9º Ano	
Rio Tinto	Rural	Estadual	--	16	24	18,5	20,3	29	17	21	14	10	--	21	15	19,4
	Rural	Municipal	28	27,4	36	39,8	28,6	46	42,8	--	--	--	--	37,4	--	37,4
	Rural	Público	28	26,2	34,5	35,5	26,5	43,2	38,5	21	14	10	--	34,3	15	33
	Rural	Total	28	26,2	34,5	35,5	26,5	43,2	38,5	21	14	10	--	34,3	15	33
	Total	Estadual	--	16	18,2	18,4	20,1	24,3	18,5	25	18,4	16,5	23,5	19,9	20,9	20,2
	Total	Municipal	25,8	23,5	26,9	30,9	27,2	41,5	38,6	29,5	25,7	27,9	28,2	31,6	28	30,2
	Total	Privada	--	51	--	25	11	15,5	15,5	23	17	21	14	18,6	18,8	18,6
	Total	Público	25,8	23,1	24,6	26,9	24,5	34,1	28,6	28,2	23,3	23,7	27	27,3	25,8	26,7
	Total	Total	28,3	23,9	25,7	26,8	23,3	31,8	27,1	28	22,9	23,5	25,6	26,7	25,3	26,2
	Urbana	Estadual	--	--	16,8	18,4	20	23,4	18,7	25,8	19,5	18,7	23,5	19,5	22,1	20,4
	Urbana	Municipal	25	19,9	17,7	20,7	24,3	34	31,7	29,5	25,7	27,9	28,2	23,5	28	26,2
	Urbana	Privada	--	51	--	25	11	15,5	15,5	23	17	21	14	18,6	18,8	18,6
	Urbana	Público	25	19,9	17,4	19,8	21,9	27,4	22,6	28,6	23,9	25,1	27	21,4	26,4	24
	Urbana	Total	28,3	21,6	19,3	20,2	19,9	25	21,4	28,3	23,5	24,7	25,6	21,1	25,9	23,4
Salgadinho	Rural	Estadual	--	--	--	--	18	20	23	--	--	--	--	20,3	--	20,3
	Rural	Municipal	27	16,6	20,5	23	--	40	28	--	--	--	--	28,9	--	28,9
	Rural	Público	27	16,6	20,5	23	42	30	25,5	--	--	--	--	26,3	--	26,3
	Rural	Total	27	16,6	20,5	23	42	30	25,5	--	--	--	--	26,3	--	26,3
	Total	Estadual	--	--	--	--	18	20	23	--	--	--	--	20,3	--	20,3
	Total	Municipal	31,5	21,2	17	24,5	43	30	21,5	24,3	18,3	20,7	19	24,6	20,8	22,6
	Total	Público	31,5	21,2	17	24,5	30,5	26,7	22	24,3	18,3	20,7	19	23,7	20,8	22,4
	Total	Total	31,5	21,2	17	24,5	30,5	26,7	22	24,3	18,3	20,7	19	23,7	20,8	22,4
	Urbana	Estadual	--	--	--	--	--	--	--	--	--	--	--	--	--	--
	Urbana	Municipal	--	44	10	29	19	20	15	24,3	18,3	20,7	19	18,6	20,8	20,2
	Urbana	Público	--	44	10	29	19	20	15	24,3	18,3	20,7	19	18,6	20,8	20,2
	Urbana	Total	--	44	10	29	19	20	15	24,3	18,3	20,7	19	18,6	20,8	20,2
Salgado de São Félix	Rural	Estadual	--	--	13,5	49	25	66	67	32,8	21,8	22,5	18,3	37	23,8	27,8
	Rural	Municipal	23,9	32,5	--	--	143	--	--	33,5	24	28	20	671	27,8	135
	Rural	Privada	24	24,5	21	16	27	18	15	--	--	--	--	19,4	--	19,4
	Rural	Público	23,9	32,5	67	172	64,3	226	205	33	22,2	23,6	18,6	116,3	24,8	50
	Rural	Total	23,9	30,5	51,7	94	55	122	110	33	22,2	23,6	18,6	79	24,8	45,5
	Total	Estadual	--	--	13,5	38,5	25,7	31	34,7	28,3	26,1	24,1	20,4	29,1	24,9	26,2
	Total	Municipal	23,9	27,1	76,5	154	79,5	180	174	37,3	22,7	15,7	18,7	117,1	24,6	57
	Total	Privada	19,5	21	13,5	11,5	16	13	11,5	8	--	--	--	13,1	8	12,6
	Total	Público	23,9	27,1	45	77	47,2	68,3	69,5	31,3	25,1	21,6	19,9	59,9	24,8	36,1
	Total	Total	23,1	25,7	34,5	50,8	38,3	49,8	50,2	29,5	25,1	21,6	19,9	44,3	24,4	32,6
	Urbana	Estadual	--	--	--	28	27	13,5	18,5	23,8	32	26,3	23,3	19,8	26,2	24,2
	Urbana	Municipal	--	19	23	31	16	20	36	41	22	9,5	18	24,8	22,6	23,6
	Urbana	Privada	15	14	6	7	5	8	8	8	--	--	--	6,8	8	7
	Urbana	Público	--	19	23	29,5	21,5	15,7	24,3	29,5	28	19,6	21,2	22,3	24,8	23,9
	Urbana	Total	15	18	17,3	22	16	13,8	20,3	26,4	28	19,6	21,2	17,8	24	21,3
Santa Cecília	Rural	Municipal	--	157	--	143	78	155	127	--	--	--	--	132,4	--	132
	Rural	Público	--	157	--	143	78	155	127	--	--	--	--	132,4	--	132
	Rural	Total	--	157	--	143	78	155	127	--	--	--	--	132,4	--	132
	Total	Estadual	--	--	2	17	--	13	--	32,5	19	33	26	10,7	25,9	21,3
	Total	Municipal	15	63,7	105	63,7	60	95	55	28,5	26,8	25,3	29	69,3	27,4	45,4
	Total	Público	15	63,7	53,5	52	60	67,7	55	29,5	23,9	27,3	28	57,5	27	39
	Total	Total	15	63,7	53,5	52	60	67,7	55	29,5	23,9	27,3	28	57,5	27	39
	Urbana	Estadual	--	--	2	17	--	13	--	32,5	19	33	26	10,7	25,9	21,3
	Urbana	Municipal	15	17	24	24	24	35	19	28,5	26,8	25,3	29	24,1	27,4	26,4
	Urbana	Público	15	17	13	21,7	24	24	19	29,5	23,9	27,3	28	20,1	27	24,9
	Urbana	Total	15	17	13	21,7	24	24	19	29,5	23,9	27,3	28	20,1	27	24,9
Santa Cruz	Rural	Estadual	--	--	--	--	--	--	--	--	--	--	--	--	--	--
	Rural	Municipal	--	8,9	15	37	--	--	--	--	--	--	--	40,3	--	40,3
	Rural	Público	--	8,9	15	51	--	--	--	--	--	--	--	51,5	--	51,5
	Rural	Total	--	8,9	15	51	--	--	--	--	--	--	--	51,5	--	51,5
	Total	Estadual	--	--	14	35	16,5	18,5	40	23	18	24,3	27	22,7	22,7	22,7
	Total	Municipal	32,3	8,9	16,3	32,5	70	47	38	22,3	33	--	--	31,7	25	29,6
	Total	Privada	9	5	--	--	--	--	--	--	--	--	--	--	--	--
	Total	Público	32,3	8,9	15,8	33,3	34,3	28	39	22,7	21	24,3	27	27,8	23,2	25,4
	Total	Total	27,6	8,4	15,8	33,3	34,3	28	39	22,7	21	24,3	27	27,8	23,2	25,4

ANUÁRIO ESTATÍSTICO DO ESTADO DA PARAÍBA - 2011

II - Características Demográficas e Sociais

2.2 - Qualidade de Vida

2.2.3 - Educação

2.2.3.3.1 - Indicadores de Educação

Tabela 04 - Média de Alunos por Turma da Educação Básica - Creche, pré-escolar e ensino fundamental por localização e dependência administrativa, segundo os municípios - Paraíba - 2010

Município	Localização	Dependência administrativa	Creche	Pré-Escola	Ensino Fundamental 8 e 9 anos											Total fundamental
					1º Ano	1ª Série/2º Ano	2ª Série/3º Ano	3ª Série/4º Ano	4ª Série/5º Ano	5ª Série/6º Ano	6ª Série/7º Ano	7ª Série/8º Ano	8ª Série/9º Ano	1ª a 4ª Série1º ao 5º Ano	5ª a 8ª Série/6º ao 9º Ano	
	Urbana	Estadual	--	--	14	21	15	15,5	18	23	18	24,3	27	16,3	22,7	20,5
	Urbana	Municipal	32,3	--	20	28	30	20	26	22,3	33	--	--	24,8	25	24,9
	Urbana	Privada	9	5	--	--	--	--	--	--	--	--	--	--	--	--
	Urbana	Público	32,3	--	17	24,5	20	17	22	22,7	21	24,3	27	19,8	23,2	21,8
	Urbana	Total	27,6	5	17	24,5	20	17	22	22,7	21	24,3	27	19,8	23,2	21,8
Santa Helena	Rural	Estadual	--	--	18	30	15,5	26	24	--	--	--	--	21,5	--	21,5
	Rural	Municipal	--	33	31	41	25	28	20	27	38	18	18	29	25,6	27,3
	Rural	Público	--	33	24,5	35,5	18,7	27	22	27	38	18	18	24,9	25,6	25,1
	Rural	Total	--	33	24,5	35,5	18,7	27	22	27	38	18	18	24,9	25,6	25,1
	Total	Estadual	--	--	20	27,5	19,3	30	23,5	27,5	18,5	14	13,7	23,6	19,1	21,1
	Total	Municipal	27	21,1	19,3	22	19,3	20	15,7	26,3	33,5	24,5	25	19,3	27,1	22,4
	Total	Privada	--	5,6	9	5	3	5	2	--	--	--	--	4,8	--	4,8
	Total	Público	27	21,1	19,6	24,2	19,3	24	18,8	26,9	23,5	18,2	18,2	21,1	22,4	21,7
	Total	Total	27	15,2	17,8	21	17	20,8	16	26,9	23,5	18,2	18,2	18,5	22,4	20,2
	Urbana	Estadual	--	--	22	25	27	34	23	27,5	18,5	14	13,7	26,2	19,1	20,9
	Urbana	Municipal	27	14	13,5	12,5	16,5	16	13,5	25,5	29	31	32	14,4	28,6	19,1
	Urbana	Privada	--	5,6	9	5	3	5	2	--	--	--	--	4,8	--	4,8
	Urbana	Público	27	14	16,3	16,7	20	22	16,7	26,8	20,6	18,3	18,3	18,3	21,6	20,1
	Urbana	Total	27	9,8	14,5	13,8	15,8	17,8	13	26,8	20,6	18,3	18,3	15	21,6	18,2
Santa Inês	Rural	Municipal	--	2,5	2,5	4,9	3,5	3	4,2	14	11	17	14	3,6	14	4,2
	Rural	Público	--	2,5	2,5	4,9	3,5	3	4,2	14	11	17	14	3,6	14	4,2
	Rural	Total	--	2,5	2,5	4,9	3,5	3	4,2	14	11	17	14	3,6	14	4,2
	Total	Estadual	--	--	--	--	--	--	--	17	25	20	18	--	20	24,3
	Total	Municipal	19	6,3	4	6,4	5	3,6	5,2	24,3	20	16,5	11,5	4,9	18,8	6,4
	Total	Privada	--	2,5	--	--	--	--	--	--	--	--	--	--	--	--
	Total	Público	19	6,3	4,1	6,8	5,3	3,9	5,3	22,5	21,7	17,7	13,7	5,1	19,2	7,3
	Total	Total	19	5,8	4,1	6,8	5,3	3,9	5,3	22,5	21,7	17,7	13,7	5,1	19,2	7,3
	Urbana	Estadual	--	--	--	--	--	--	--	17	25	20	18	--	20	24,3
	Urbana	Municipal	19	21,3	24	28	24	12	19	29,5	29	16	9	21,4	22,6	22
	Urbana	Privada	--	2,5	--	--	--	--	--	--	--	--	--	--	--	--
	Urbana	Público	19	21,3	26	34	28	15	21	25,3	27	18	13,5	24,8	21,4	22,6
	Urbana	Total	19	13,8	26	34	28	15	21	25,3	27	18	13,5	24,8	21,4	22,6
Santa Luzia	Rural	Municipal	--	--	--	--	--	--	--	--	--	--	--	--	--	--
	Rural	Público	--	--	--	--	--	--	--	--	--	--	--	--	--	--
	Rural	Total	--	--	--	--	--	--	--	--	--	--	--	--	--	--
	Total	Estadual	--	13,8	17,3	18,8	19,2	17	20,8	23,1	27	21,2	25,6	18,7	24,1	21,2
	Total	Municipal	45,5	30,7	23,8	26,7	23,8	20,3	21,6	23,7	25,2	21,8	23,3	23,5	23,5	23,5
	Total	Privada	--	17,7	15	20	23	33	25	31	29	33	17	21	27,5	23
	Total	Público	45,5	25,9	21,4	22,1	21,3	18,3	21,2	23,4	26,2	21,5	24,8	20,9	23,8	22,3
	Total	Total	60	23,1	19,6	21,9	21,5	19,6	21,5	23,9	26,4	22,4	23,9	21	24,1	22,3
	Urbana	Estadual	--	13,8	17,3	18,8	19,2	17	20,8	23,1	27	21,2	25,6	18,7	24,1	21,2
	Urbana	Municipal	44	28,1	22,6	23	22	17,3	19,4	23,7	25,2	21,8	23,3	21,1	23,5	22,1
	Urbana	Privada	--	17,7	15	20	23	33	25	31	29	33	17	21	27,5	23
	Urbana	Público	44	24	20,6	20,6	20,5	17,1	20,1	23,4	26,2	21,5	24,8	19,8	23,8	21,6
	Urbana	Total	58,5	21,9	19,1	20,5	20,8	18,5	20,5	23,9	26,4	22,4	23,9	20	24,1	21,8
Santana de Mangueira	Rural	Municipal	--	3,4	30,3	29,3	30,3	36,5	14,5	17,5	17	9	13	26,7	14,1	22,3
	Rural	Público	--	3,4	30,3	29,3	30,3	36,5	14,5	17,5	17	9	13	26,7	14,1	22,3
	Rural	Total	--	3,4	30,3	29,3	30,3	36,5	14,5	17,5	17	9	13	26,7	14,1	22,3
	Total	Estadual	--	--	8	11	17,5	23	25	36	27	--	21	16,1	28	19,7
	Total	Municipal	24	7	30	30	26,4	36,7	17,6	19,5	20,8	16	16	27,3	18,1	23,4
	Total	Público	24	7	25,6	24,6	23,9	33,3	18,8	22,8	22	16	17	24,6	19,6	22,6
	Total	Total	24	7	25,6	24,6	23,9	33,3	18,8	22,8	22	16	17	24,6	19,6	22,6
	Urbana	Estadual	--	--	8	11	17,5	23	25	36	27	--	21	16,1	28	19,7
	Urbana	Municipal	24	26,3	29	31	20,5	37	30	21,5	24,5	23	19	28,4	22	25
	Urbana	Público	24	26,3	18,5	21	19	30	27,5	26,3	25,3	23	19,7	22,3	23,6	22,9
	Urbana	Total	24	26,3	18,5	21	19	30	27,5	26,3	25,3	23	19,7	22,3	23,6	22,9
Santana dos Garrotes	Rural	Estadual	--	--	--	--	--	--	--	--	--	--	--	--	--	--
	Rural	Municipal	--	10,2	5,8	7,6	8,9	7,8	6	28	31	26	23,5	7,3	27,1	10,4
	Rural	Público	--	10,2	6,3	8,1	9,9	8,1	6,4	28	31	26	23,5	7,8	27,1	10,9
	Rural	Total	--	10,2	6,3	8,1	9,9	8,1	6,4	28	31	26	23,5	7,8	27,1	10,9
	Total	Estadual	--	--	12	29	39	24	28	28,7	28	33,5	28,5	26,4	29,4	28,4

ANUÁRIO ESTATÍSTICO DO ESTADO DA PARAÍBA - 2011

II - Características Demográficas e Sociais

2.2 - Qualidade de Vida

2.2.3 - Educação

2.2.3.3.1 - Indicadores de Educação

Tabela 04 - Média de Alunos por Turma da Educação Básica - Creche, pré-escolar e ensino fundamental por localização e dependência administrativa, segundo os municípios - Paraíba - 2010

Município	Localização	Dependência administrativa	Creche	Pré-Escola	Ensino Fundamental 8 e 9 anos											Total fundamental
					1º Ano	1ª Série/2º Ano	2ª Série/3º Ano	3ª Série/4º Ano	4ª Série/5º Ano	5ª Série/6º Ano	6ª Série/7º Ano	7ª Série/8º Ano	8ª Série/9º Ano	1ª a 4ª Série1º ao 5º Ano	5ª a 8ª Série/6º ao 9º Ano	
	Total	Municipal	13,4	11,4	7,8	9,2	9	8,4	7,8	26	26,3	23	19,3	8,5	23,7	11,3
	Total	Privada	--	13,3	--	12	15	15	11	12	--	--	--	13,3	12	13
	Total	Público	13,4	11,4	8,2	10,8	11,5	9,7	10	27,3	27,2	27,2	23	10	26,3	14,6
	Total	Total	13,4	11,6	8,2	10,9	11,8	10,1	10,1	25,1	27,2	27,2	23	10,2	25,7	14,5
	Urbana	Estadual	--	--	7	24	30	21	25	28,7	28	33,5	28,5	21,4	29,4	26,7
	Urbana	Municipal	13,4	15,8	17	16,5	9,5	11	20	22	17	17	11	14,2	16,8	15
	Urbana	Privada	--	13,3	--	12	15	15	11	12	--	--	--	13,3	12	13
	Urbana	Público	13,4	15,8	13,7	19	16,3	14,3	22,5	27	25,3	28	22,7	16,8	25,8	21,3
	Urbana	Total	13,4	14,7	13,7	17,3	16	14,5	18,7	24	25,3	28	22,7	16	24,9	20
Santarém	Rural	Municipal	9,5	30	--	--	15	--	--	--	--	--	--	85	--	85
	Rural	Público	9,5	30	--	--	15	--	--	--	--	--	--	85	--	85
	Rural	Total	9,5	30	--	--	15	--	--	--	--	--	--	85	--	85
	Total	Estadual	--	--	--	--	--	--	--	--	--	--	--	--	--	--
	Total	Municipal	16,6	21,5	39	43	17,7	56	41	25	30,5	37	17,5	33,1	26,1	29,6
	Total	Público	16,6	21,5	39	43	17,7	56	41	25	30,5	37	17,5	33,1	26,1	29,6
	Total	Total	16,6	21,5	39	43	17,7	56	41	25	30,5	37	17,5	33,1	26,1	29,6
	Urbana	Estadual	--	--	--	--	--	--	--	--	--	--	--	--	--	--
	Urbana	Municipal	19	18,7	23	26	19	25	35	25	30,5	37	17,5	24,5	26,1	25,4
	Urbana	Público	19	18,7	23	26	19	25	35	25	30,5	37	17,5	24,5	26,1	25,4
	Urbana	Total	19	18,7	23	26	19	25	35	25	30,5	37	17,5	24,5	26,1	25,4
Santa Rita	Rural	Estadual	--	--	13	15	13,5	17,5	18	18,5	21,5	16,5	19	15,8	18,9	17,3
	Rural	Municipal	23,6	23,1	20	30,6	31,5	30	28,8	30,2	26,5	23,6	17,3	28,4	25,9	27,6
	Rural	Público	23,6	23,1	19,6	30	29,6	28,5	27,6	28,8	25,8	22,3	17,8	27,4	24,8	26,5
	Rural	Total	23,6	23,1	19,6	30	29,6	28,5	27,6	28,8	25,8	22,3	17,8	27,4	24,8	26,5
	Total	Estadual	--	--	17,6	22,5	21	23,7	25,1	37,2	35,4	38,6	39,7	22,2	37,7	29,1
	Total	Municipal	22,5	20,6	19,1	30	30,3	29,2	27,6	32,9	31,5	27,5	25	27,7	30,2	28,7
	Total	Privada	10,9	16,1	14,5	15,7	14,1	16,3	14,3	25,8	27,4	25,1	21,8	14,9	25,1	17,1
	Total	Público	22,5	20,6	18,6	28,4	27,6	27,4	26,8	34	32,8	31,8	31,3	26,2	32,7	28,8
	Total	Total	18,3	18,1	16,8	24,5	22,9	23,8	22,8	32,7	31,9	30,7	29,3	22,3	31,4	25,5
	Urbana	Estadual	--	--	17,8	22,9	21,7	24,2	25,7	39	36,7	40,9	41,9	22,7	39,5	30,1
	Urbana	Municipal	22,1	19,1	18,6	29,7	29,8	28,8	27,1	33,7	33,2	28,9	27,1	27,4	31,5	29,1
	Urbana	Privada	10,9	16,1	14,5	15,7	14,1	16,3	14,3	25,8	27,4	25,1	21,8	14,9	25,1	17,1
	Urbana	Público	22,1	19,1	18,3	27,7	26,9	27,1	26,6	35,2	34,6	34,1	34	25,8	34,6	29,5
	Urbana	Total	17,2	17,1	16,3	23,2	21,7	22,9	21,9	33,5	33,1	32,2	31,1	21,3	32,6	25,3
Santa Teresinha	Rural	Municipal	--	55	--	--	--	--	--	--	--	--	--	--	--	--
	Rural	Público	--	55	--	--	--	--	--	--	--	--	--	--	--	--
	Rural	Total	--	55	--	--	--	--	--	--	--	--	--	--	--	--
	Total	Estadual	--	--	7	14	9	11	18	16	31	30	22	11,8	24,8	17,6
	Total	Municipal	14,2	24,3	47	59	71	42	31,7	30	35,3	28,7	25,5	44,5	30,3	36,3
	Total	Privada	--	6	8	8	6	4	3	--	--	--	--	5,8	--	5,8
	Total	Público	14,2	24,3	27	36,5	40	31,7	28,3	26,5	34,3	29	24,3	31,9	28,8	30,3
	Total	Total	14,2	15,1	17,5	22,3	23	20,6	19,8	26,5	34,3	29	24,3	20,6	28,8	23,8
	Urbana	Estadual	--	--	7	14	9	11	18	16	31	30	22	11,8	24,8	17,6
	Urbana	Municipal	14	14	14	30	26	21,5	23,3	30	35,3	28,7	25,5	22,9	30,3	27,2
	Urbana	Privada	--	6	8	8	6	4	3	--	--	--	--	5,8	--	5,8
	Urbana	Público	14	14	10,5	22	17,5	18	22	26,5	34,3	29	24,3	18,6	28,8	24,1
	Urbana	Total	14	9,4	9,3	15	11,8	12,4	15,7	26,5	34,3	29	24,3	13	28,8	19,3
Santo Andre	Total	Estadual	--	--	--	--	--	--	--	10	16	19	15	--	15	15
	Total	Municipal	20,7	18,5	22	21	18,7	17	18,3	30,5	21	24,5	16	18,8	23	20,5
	Total	Público	20,7	18,5	22	21	18,7	17	18,3	23,7	19,3	22,7	15,7	18,8	20,3	19,6
	Total	Total	20,7	18,5	22	21	18,7	17	18,3	23,7	19,3	22,7	15,7	18,8	20,3	19,6
	Urbana	Estadual	--	--	--	--	--	--	--	10	16	19	15	--	15	15
	Urbana	Municipal	20,7	18,5	22	21	18,7	17	18,3	30,5	21	24,5	16	18,8	23	20,5
	Urbana	Público	20,7	18,5	22	21	18,7	17	18,3	23,7	19,3	22,7	15,7	18,8	20,3	19,6
	Urbana	Total	20,7	18,5	22	21	18,7	17	18,3	23,7	19,3	22,7	15,7	18,8	20,3	19,6
São Bento	Rural	Municipal	--	35,4	95	130	--	69	85	--	--	--	--	124,3	--	124
	Rural	Público	--	35,4	95	130	--	69	85	--	--	--	--	124,3	--	124
	Rural	Total	--	35,4	95	130	--	69	85	--	--	--	--	124,3	--	124
	Total	Estadual	--	--	16,3	26,3	19,5	24,3	25,3	37,6	33,7	35,7	26,8	22,6	33,5	27,4
	Total	Municipal	24	29,3	33,2	47,1	46,7	41,9	39,3	42,6	31,1	31,7	30,7	42,2	34,8	39
	Total	Privada	14	15,3	11,9	10,7	11,5	13	14,7	21	17,7	22,7	21	12,2	20,6	14,1

ANUÁRIO ESTATÍSTICO DO ESTADO DA PARAÍBA - 2011

II - Características Demográficas e Sociais

2.2 - Qualidade de Vida

2.2.3 - Educação

2.2.3.3.1 - Indicadores de Educação

Tabela 04 - Média de Alunos por Turma da Educação Básica - Creche, pré-escolar e ensino fundamental por localização e dependência administrativa, segundo os municípios - Paraíba - 2010

Município	Localização	Dependência administrativa	Creche	Pré-Escola	Ensino Fundamental 8 e 9 anos											Total fundamental
					1º Ano	1ª Série/2º Ano	2ª Série/3º Ano	3ª Série/4º Ano	4ª Série/5º Ano	5ª Série/6º Ano	6ª Série/7º Ano	7ª Série/8º Ano	8ª Série/9º Ano	1ª a 4ª Série1º ao 5º Ano	5ª a 8ª Série/6º ao 9º Ano	
	Total	Público	24	29,3	29,3	42,9	39,9	37,8	35,8	41,4	31,6	32,6	29,6	37,7	34,5	36,3
	Total	Total	20,7	22,8	22,2	32,9	30,4	30,5	30	38,8	29,5	30,8	28,1	29,5	32,4	30,6
	Urbana	Estadual	--	--	16,3	26,3	19,5	24,3	25,3	37,6	33,7	35,7	26,8	22,6	33,5	27,4
	Urbana	Municipal	24	27,2	26,3	35,2	32,7	37	35,1	42,6	31,1	31,7	30,7	33,6	34,8	34,2
	Urbana	Privada	14	15,3	11,9	10,7	11,5	13	14,7	21	17,7	22,7	21	12,2	20,6	14,1
	Urbana	Público	24	27,2	23,8	33,2	29,4	33,6	32,5	41,4	31,6	32,6	29,6	30,9	34,5	32,5
	Urbana	Total	20,7	20,9	18,7	25,7	23,4	27	27,4	38,8	29,5	30,8	28,1	24,5	32,4	27,7
São Bentinho	Rural	Municipal	--	3	--	--	--	--	--	--	--	--	--	--	--	--
	Rural	Público	--	3	--	--	--	--	--	--	--	--	--	--	--	--
	Rural	Total	--	3	--	--	--	--	--	--	--	--	--	--	--	--
	Total	Estadual	--	--	--	8	18	14	15	19	8	19	--	13,8	15,3	14,4
	Total	Municipal	57	19	31	35	35,5	26	23	37	25,5	22	21,5	30,1	26,5	28,5
	Total	Público	57	19	31	26	29,7	22	20,3	31	19,7	21	21,5	25,4	23,5	24,6
	Total	Total	57	19	31	26	29,7	22	20,3	31	19,7	21	21,5	25,4	23,5	24,6
	Urbana	Estadual	--	--	--	8	18	14	15	19	8	19	--	13,8	15,3	14,4
	Urbana	Municipal	57	28,6	27	30,5	29	21,5	18,5	37	25,5	22	21,5	25,3	26,5	25,8
	Urbana	Público	57	28,6	27	23	25,3	19	17,3	31	19,7	21	21,5	22	23,5	22,6
	Urbana	Total	57	28,6	27	23	25,3	19	17,3	31	19,7	21	21,5	22	23,5	22,6
São Domingos do Cariri	Rural	Municipal	--	--	--	--	--	--	--	--	--	--	--	--	--	--
	Rural	Público	--	--	--	--	--	--	--	--	--	--	--	--	--	--
	Rural	Total	--	--	--	--	--	--	--	--	--	--	--	--	--	--
	Total	Estadual	--	--	--	--	--	--	--	20	19	21	26	--	21,5	30,3
	Total	Municipal	--	47	36	45	37	50	37	22	27	31	22	41	24,8	32,9
	Total	Público	--	52	40	52	45	59	44	21,3	23	26	24	48	23,3	32,1
	Total	Total	--	52	40	52	45	59	44	21,3	23	26	24	48	23,3	32,1
	Urbana	Estadual	--	--	--	--	--	--	--	20	19	21	26	--	21,5	30,3
	Urbana	Municipal	--	21,5	10	16	14	20	16	22	27	31	22	15,2	24,8	20
	Urbana	Público	--	26,5	14	23	22	29	23	21,3	23	26	24	22,2	23,3	22,9
	Urbana	Total	--	26,5	14	23	22	29	23	21,3	23	26	24	22,2	23,3	22,9
São Domingos	Rural	Municipal	--	--	--	--	--	--	--	--	--	--	--	--	--	--
	Rural	Público	--	--	--	--	--	--	--	--	--	--	--	--	--	--
	Rural	Total	--	--	--	--	--	--	--	--	--	--	--	--	--	--
	Total	Estadual	--	--	--	--	--	--	--	--	--	--	--	--	--	--
	Total	Municipal	42	64	37,5	25	51	35,5	39,5	40	36	40	43	36,2	39,8	37,5
	Total	Público	42	64	37,5	25	51	35,5	39,5	40	36	40	43	36,2	39,8	37,5
	Total	Total	42	64	37,5	25	51	35,5	39,5	40	36	40	43	36,2	39,8	37,5
	Urbana	Estadual	--	--	--	--	--	--	--	--	--	--	--	--	--	--
	Urbana	Municipal	42	33	22,5	17,5	29	20,5	22,5	40	36	40	43	21,7	39,8	28,1
	Urbana	Público	42	33	22,5	17,5	29	20,5	22,5	40	36	40	43	21,7	39,8	28,1
	Urbana	Total	42	33	22,5	17,5	29	20,5	22,5	40	36	40	43	21,7	39,8	28,1
São Francisco	Rural	Estadual	--	--	--	11	--	--	--	--	--	--	--	18	--	18
	Rural	Municipal	15	11	5	12	15	--	10	--	--	--	--	12	--	12
	Rural	Público	15	11	7	11,5	18	--	10	--	--	--	--	13,2	--	13,2
	Rural	Total	15	11	7	11,5	18	--	10	--	--	--	--	13,2	--	13,2
	Total	Estadual	--	--	--	11	--	--	--	20	16	11	10	18	14,3	15
	Total	Municipal	21,7	11	12	15,3	17,8	26,5	15,5	24,3	25	24	27,5	16,5	25,1	19,6
	Total	Público	21,7	11	12,5	14,4	18,5	27,5	15,5	23,3	22	19,7	21,7	16,6	21,8	18,8
	Total	Total	21,7	11	12,5	14,4	18,5	27,5	15,5	23,3	22	19,7	21,7	16,6	21,8	18,8
	Urbana	Estadual	--	--	--	--	--	--	--	20	16	11	10	--	14,3	14,3
	Urbana	Municipal	28,3	--	14,3	16,3	18,7	23,5	21	24,3	25	24	27,5	18	25,1	21
	Urbana	Público	28,3	--	14,3	16,3	18,7	23,5	21	23,3	22	19,7	21,7	18	21,8	20
	Urbana	Total	28,3	--	14,3	16,3	18,7	23,5	21	23,3	22	19,7	21,7	18	21,8	20
São João do Cariri	Rural	Municipal	--	23	19	33	24	26	20	--	--	--	--	24,4	--	24,4
	Rural	Público	--	23	19	33	24	26	20	--	--	--	--	24,4	--	24,4
	Rural	Total	--	23	19	33	24	26	20	--	--	--	--	24,4	--	24,4
	Total	Estadual	--	--	19	34	30	18,5	16,5	25,5	28	22,3	19	21,9	24,1	23,4
	Total	Municipal	10,8	17,4	18,7	21,3	19	19	16,7	--	--	--	--	18,9	--	18,9
	Total	Público	10,8	17,4	18,8	24,5	21,8	18,8	16,6	25,5	28	22,3	19	19,9	24,1	21,5
	Total	Total	10,8	17,4	18,8	24,5	21,8	18,8	16,6	25,5	28	22,3	19	19,9	24,1	21,5
	Urbana	Estadual	--	--	19	34	30	18,5	16,5	25,5	28	22,3	19	21,9	24,1	23,4
	Urbana	Municipal	10,8	16	18,5	15,5	16,5	15,5	15	--	--	--	--	16,2	--	16,2

ANUÁRIO ESTATÍSTICO DO ESTADO DA PARAÍBA - 2011

II - Características Demográficas e Sociais

2.2 - Qualidade de Vida

2.2.3 - Educação

2.2.3.3.1 - Indicadores de Educação

Tabela 04 - Média de Alunos por Turma da Educação Básica - Creche, pré-escolar e ensino fundamental por localização e dependência administrativa, segundo os municípios - Paraíba - 2010

Município	Localização	Dependência administrativa	Creche	Pré-Escola	Ensino Fundamental 8 e 9 anos											Total fundamental
					1º Ano	1ª Série/2º Ano	2ª Série/3º Ano	3ª Série/4º Ano	4ª Série/5º Ano	5ª Série/6º Ano	6ª Série/7º Ano	7ª Série/8º Ano	8ª Série/9º Ano	1ª a 4ª Série1º ao 5º Ano	5ª a 8ª Série/6º ao 9º Ano	
	Urbana	Público	10,8	16	18,7	21,7	21	17	15,8	25,5	28	22,3	19	18,5	24,1	21,1
	Urbana	Total	10,8	16	18,7	21,7	21	17	15,8	25,5	28	22,3	19	18,5	24,1	21,1
São João do Rio do Peixe	Rural	Estadual	--	--	30	26	44,3	36,7	23	20,4	14,4	13,4	12,5	30,3	15,3	22,8
	Rural	Municipal	--	22,7	--	--	91	65	--	13	8,5	9,5	8,5	187,5	10,2	42,5
	Rural	Público	--	22,7	56,3	46,8	56	43,8	32,5	17,6	12,7	12,3	11,2	45,2	13,7	27,2
	Urbana	Estadual	--	--	12	17,8	19,3	17,8	22,7	26,8	23	25,5	24,8	18,3	25,1	22
	Urbana	Municipal	30,3	33,8	17	19,3	35	20	26	24,6	24	21,3	20,3	21,6	22,8	22,4
	Urbana	Privada	16	18	12,7	15	16,7	14,3	16	33	21	30	14	14,9	24,5	16,9
	Urbana	Público	30,3	33,8	14,5	18,4	22,4	18,2	23,5	25,8	23,4	23,4	23,1	19,4	24,1	22,1
São João do Tigre	Rural	Estadual	--	--	--	--	--	24	--	--	--	--	--	32	--	32
	Rural	Municipal	--	24,3	21,5	24,7	73	56	30,5	23,5	23	18	13,7	34,1	19,8	25,7
	Rural	Público	--	24,3	21,5	25	75	40	33	23,5	23	18	13,7	33,9	19,8	26
	Rural	Total	--	24,3	21,5	25	75	40	33	23,5	23	18	13,7	33,9	19,8	26
	Total	Estadual	--	--	--	--	--	24	--	20	21,5	34	27	32	24,8	26
	Total	Municipal	16,3	22,5	22,8	26,4	37,3	44,5	31	26	23	18	13,7	30,4	21	26,2
	Total	Público	16,3	22,5	22,8	26,6	38	37,7	32,7	25	22,4	22	17	30,5	22	26,1
	Total	Total	16,3	22,5	22,8	26,6	38	37,7	32,7	25	22,4	22	17	30,5	22	26,1
	Urbana	Estadual	--	--	--	--	--	--	--	20	21,5	34	27	--	24,8	24,8
	Urbana	Municipal	16,3	20,7	24	29	19,5	33	32	36	--	--	--	26,3	36	27,3
	Urbana	Público	16,3	20,7	24	29	19,5	33	32	28	21,5	34	27	26,3	26,7	26,4
	Urbana	Total	16,3	20,7	24	29	19,5	33	32	28	21,5	34	27	26,3	26,7	26,4
São José de Lagoa Tapada	Rural	Municipal	--	--	--	121	77	--	--	--	--	--	--	153	--	153
	Rural	Público	--	--	--	121	77	--	--	--	--	--	--	153	--	153
	Rural	Total	--	--	--	121	77	--	--	--	--	--	--	153	--	153
	Total	Estadual	--	--	12	20	22	16	20,5	33	21	33	31	17,9	27,8	23,4
	Total	Municipal	--	27,1	34,3	38,8	33	40,3	34,3	35,3	35	22	13	36,4	27,3	33,5
	Total	Público	--	27,1	25,4	34,1	30,8	34,3	28,8	34,4	25,7	27,5	22	30,9	27,6	29,5
	Total	Total	--	27,1	25,4	34,1	30,8	34,3	28,8	34,4	25,7	27,5	22	30,9	27,6	29,5
	Urbana	Estadual	--	--	12	20	22	16	20,5	33	21	33	31	17,9	27,8	23,4
	Urbana	Municipal	--	23,8	21,3	22,4	18,3	27	24,7	35,3	35	22	13	22,7	27,3	24,3
	Urbana	Público	--	23,8	17,6	21,7	19,3	24,3	23	34,4	25,7	27,5	22	21,2	27,6	23,9
	Urbana	Total	--	23,8	17,6	21,7	19,3	24,3	23	34,4	25,7	27,5	22	21,2	27,6	23,9
São José de Caiana	Rural	Municipal	--	16,5	--	--	--	--	--	--	--	--	--	--	--	--
	Rural	Público	--	16,5	--	--	--	--	--	--	--	--	--	--	--	--
	Rural	Total	--	16,5	--	--	--	--	--	--	--	--	--	--	--	--
	Total	Estadual	--	--	25	29	22,5	19,5	29	23	24	30,5	26,5	24,5	25,2	24,9
	Total	Municipal	23,5	19,2	76	64,3	82	46,7	44,3	31	26	24	18	60,2	26,7	48,5
	Total	Privada	12	--	--	--	--	--	--	--	--	--	--	--	--	--
	Total	Público	23,5	19,2	59	55,5	52,3	35,8	38,2	26,4	24,7	28,3	23,7	46,6	25,7	36,7
	Total	Total	15,8	19,2	59	55,5	52,3	35,8	38,2	26,4	24,7	28,3	23,7	46,6	25,7	36,7
	Urbana	Estadual	--	--	25	29	22,5	19,5	29	23	24	30,5	26,5	24,5	25,2	24,9
	Urbana	Municipal	23,5	21	16	16	23	18,7	26	31	26	24	18	20	26,7	22,4
	Urbana	Privada	12	--	--	--	--	--	--	--	--	--	--	--	--	--
	Urbana	Público	23,5	21	19	19,3	22,8	19	27,2	26,4	24,7	28,3	23,7	21,7	25,7	23,6
	Urbana	Total	15,8	21	19	19,3	22,8	19	27,2	26,4	24,7	28,3	23,7	21,7	25,7	23,6
São José de Espinharas	Rural	Municipal	--	23,5	57	61	43	38	45	19,5	22	11	26	48,8	19,6	34,2
	Rural	Público	--	23,5	57	61	43	38	45	19,5	22	11	26	48,8	19,6	34,2
	Rural	Total	--	23,5	57	61	43	38	45	19,5	22	11	26	48,8	19,6	34,2
	Total	Estadual	--	--	23	15	15	17	22	--	19	14	18	19,2	17,4	18,4
	Total	Municipal	60	18,8	33	30	22	29	22	24,8	21	23	24,5	26,6	23,4	25,1
	Total	Privada	--	--	4	8	--	8	--	--	--	--	--	6,7	--	6,7
	Total	Público	60	18,8	28	26,3	20,3	25	22	24,8	20,5	20	20,6	24,3	21,5	23
	Total	Total	60	18,8	23,2	22,6	20,3	20,8	22	24,8	20,5	20	20,6	21,9	21,5	21,7
	Urbana	Estadual	--	--	23	15	15	17	22	--	19	14	18	19,2	17,4	18,4
	Urbana	Municipal	60	14	9	14,5	11,5	20	10,5	30	20,5	35	23	12,8	26,5	18,6
	Urbana	Privada	--	--	4	8	--	8	--	--	--	--	--	6,7	--	6,7
	Urbana	Público	60	14	18,3	14,7	12,7	18,5	14,3	30	20	24,5	19,3	15,5	22,4	18,5
	Urbana	Total	60	14	14,8	13	12,7	15	14,3	30	20	24,5	19,3	13,9	22,4	17,3
São José dos Ramos	Rural	Municipal	--	20,7	--	--	21	36,5	38,5	32	23	12	13	41,5	20	34,3
	Rural	Público	--	20,7	--	--	21	36,5	38,5	32	23	12	13	41,5	20	34,3
	Rural	Total	--	20,7	--	--	21	36,5	38,5	32	23	12	13	41,5	20	34,3

ANUÁRIO ESTATÍSTICO DO ESTADO DA PARAÍBA - 2011

II - Características Demográficas e Sociais

2.2 - Qualidade de Vida

2.2.3 - Educação

2.2.3.3.1 - Indicadores de Educação

Tabela 04 - Média de Alunos por Turma da Educação Básica - Creche, pré-escolar e ensino fundamental por localização e dependência administrativa, segundo os municípios - Paraíba - 2010

Município	Localização	Dependência administrativa	Creche	Pré-Escola	Ensino Fundamental 8 e 9 anos											Total fundamental
					1º Ano	1ª Série/2º Ano	2ª Série/3º Ano	3ª Série/4º Ano	4ª Série/5º Ano	5ª Série/6º Ano	6ª Série/7º Ano	7ª Série/8º Ano	8ª Série/9º Ano	1ª a 4ª Série1º ao 5º Ano	5ª a 8ª Série/6º ao 9º Ano	
	Total	Estadual	--	--	19	18,5	27	16	17	25	21	14	21	18,9	21,2	19,8
	Total	Municipal	--	21,8	62	51,5	20	27,5	35	28,2	22,8	16,7	22	31,3	23,2	27,4
	Total	Público	--	21,8	40,5	35	21	23,7	30,5	27,3	22,4	16	21,8	27,5	22,7	25,3
	Total	Total	--	21,8	40,5	35	21	23,7	30,5	27,3	22,4	16	21,8	27,5	22,7	25,3
	Urbana	Estadual	--	--	19	18,5	27	16	17	25	21	14	21	18,9	21,2	19,8
	Urbana	Municipal	--	23,5	23	22	18	18,5	28	27,3	22,7	19	26,5	21	24,4	22,9
	Urbana	Público	--	23,5	21	20,3	21	17,3	22,5	26,5	22,3	17,3	24,7	20	23,4	21,7
	Urbana	Total	--	23,5	21	20,3	21	17,3	22,5	26,5	22,3	17,3	24,7	20	23,4	21,7
São José de Piranhas	Rural	Estadual	--	--	42	--	44	--	--	--	--	--	--	103,5	--	104
	Rural	Municipal	--	60,5	131	89	96,5	71,5	39,5	23,3	23,3	22	22	73	22,7	44
	Rural	Público	--	60,5	86,5	113	79	94	46,8	23,3	23,3	22	22	77,7	22,7	48,2
	Rural	Total	--	60,5	86,5	113	79	94	46,8	23,3	23,3	22	22	77,7	22,7	48,2
	Total	Estadual	--	--	20,2	31,4	21,5	35,8	30	33,6	29	32,4	25,9	26,8	30	28,3
	Total	Municipal	--	31,5	35,7	39,7	56	58,7	31,7	26,2	24,8	20,6	22	41,7	23,7	33,9
	Total	Privada	12	19	13	16,3	14,7	15,3	13,7	25	19	27	12	14,5	20,8	15,8
	Total	Público	--	31,5	27,9	35,9	31,4	43,4	30,9	30,2	27,3	26,5	24,7	33,3	27,4	30,7
	Total	Total	12	28,5	24,2	31,7	28,4	36,4	27,2	29,8	26,6	26,5	23,5	29,2	26,8	28,2
	Urbana	Estadual	--	--	15,8	22	19	28,3	24,2	33,6	29	32,4	25,9	21,7	30	25,6
	Urbana	Municipal	--	18,6	16,6	15	15,5	33	16	32	31	15	--	17,1	27,5	19,4
	Urbana	Privada	12	19	13	16,3	14,7	15,3	13,7	25	19	27	12	14,5	20,8	15,8
	Urbana	Público	--	18,6	16,2	18,9	18,4	29	21,9	33,2	29,3	29,5	25,9	20,2	29,7	24,1
	Urbana	Total	12	18,7	15,3	18,3	17,6	24,9	19,4	32,4	28,1	29,1	24,1	18,7	28,6	22,3
São José de Princesa	Rural	Municipal	--	12,9	26	12	28,7	26	24,3	18	17	7	14	24,2	14	21,9
	Rural	Público	--	12,9	26	12	28,7	26	24,3	18	17	7	14	24,2	14	21,9
	Rural	Total	--	12,9	26	12	28,7	26	24,3	18	17	7	14	24,2	14	21,9
	Total	Estadual	--	--	--	--	--	--	16	--	31,7	31	22	30	29,6	29,7
	Total	Municipal	--	12,9	26	12	28,7	26	24,3	18	17	7	14	24,2	14	21,9
	Total	Público	--	12,9	26	14	29,7	28,3	22,3	18	28	19	18	24,6	22,7	23,9
	Total	Total	--	12,9	26	14	29,7	28,3	22,3	18	28	19	18	24,6	22,7	23,9
	Urbana	Estadual	--	--	--	--	--	--	16	--	31,7	31	22	30	29,6	29,7
	Urbana	Público	--	--	--	--	--	--	16	--	31,7	31	22	30	29,6	29,7
	Urbana	Total	--	--	--	--	--	--	16	--	31,7	31	22	30	29,6	29,7
São José do Bomfim	Rural	Municipal	--	--	--	--	--	--	37	--	--	--	--	170	--	170
	Rural	Público	--	--	--	--	--	--	37	--	--	--	--	170	--	170
	Rural	Total	--	--	--	--	--	--	37	--	--	--	--	170	--	170
	Total	Estadual	--	--	--	--	--	--	--	--	--	--	--	--	--	--
	Total	Municipal	36	42,5	30,5	36	62	34,5	31	31,5	24	29,5	23,5	36,2	26,8	31,5
	Total	Público	36	42,5	30,5	36	62	34,5	31	31,5	24	29,5	23,5	36,2	26,8	31,5
	Total	Total	36	42,5	30,5	36	62	34,5	31	31,5	24	29,5	23,5	36,2	26,8	31,5
	Urbana	Estadual	--	--	--	--	--	--	--	--	--	--	--	--	--	--
	Urbana	Municipal	30	26	15,5	18	26	19	25	31,5	24	29,5	23,5	19,5	26,8	23,4
	Urbana	Público	30	26	15,5	18	26	19	25	31,5	24	29,5	23,5	19,5	26,8	23,4
	Urbana	Total	30	26	15,5	18	26	19	25	31,5	24	29,5	23,5	19,5	26,8	23,4
São José do Brejo do Cruz	Rural	Municipal	--	--	--	--	--	--	--	--	--	--	--	--	--	--
	Rural	Público	--	--	--	--	--	--	--	--	--	--	--	--	--	--
	Rural	Total	--	--	--	--	--	--	--	--	--	--	--	--	--	--
	Total	Estadual	--	--	--	--	12	--	--	--	--	--	--	41	--	41
	Total	Municipal	22,5	27,5	30	24	29	31	42	29,5	23,5	39	37	31,2	30,3	30,7
	Total	Público	22,5	27,5	39	31	20,5	38	48	29,5	23,5	39	37	32,8	30,3	31,6
	Total	Total	22,5	27,5	39	31	20,5	38	48	29,5	23,5	39	37	32,8	30,3	31,6
	Urbana	Estadual	--	--	--	--	12	--	--	--	--	--	--	41	--	41
	Urbana	Municipal	22,5	19,5	22	17	20	19	25	29,5	23,5	39	37	20,6	30,3	25,9
	Urbana	Público	22,5	19,5	31	24	16	26	31	29,5	23,5	39	37	24	30,3	27,2
	Urbana	Total	22,5	19,5	31	24	16	26	31	29,5	23,5	39	37	24	30,3	27,2
São José do Sabugi	Rural	Municipal	--	--	--	--	--	--	--	--	--	--	--	--	--	--
	Rural	Público	--	--	--	--	--	--	--	--	--	--	--	--	--	--
	Rural	Total	--	--	--	--	--	--	--	--	--	--	--	--	--	--
	Total	Estadual	--	--	16	17	--	--	18	21	22	23	23	17	22,3	20
	Total	Municipal	39	22,4	20	30,5	28,5	36,5	27,5	24	29,5	22	23	28,6	24,6	26,7
	Total	Público	39	22,4	18,7	26	28,5	36,5	24,3	23,3	27	22,3	23	25,9	23,8	24,9
	Total	Total	39	22,4	18,7	26	28,5	36,5	24,3	23,3	27	22,3	23	25,9	23,8	24,9

ANUÁRIO ESTATÍSTICO DO ESTADO DA PARAÍBA - 2011

II - Características Demográficas e Sociais

2.2 - Qualidade de Vida

2.2.3 - Educação

2.2.3.3.1 - Indicadores de Educação

Tabela 04 - Média de Alunos por Turma da Educação Básica - Creche, pré-escolar e ensino fundamental por localização e dependência administrativa, segundo os municípios - Paraíba - 2010

Município	Localização	Dependência administrativa	Creche	Pré-Escola	Ensino Fundamental 8 e 9 anos											Total fundamental
					1º Ano	1ª Série/2º Ano	2ª Série/3º Ano	3ª Série/4º Ano	4ª Série/5º Ano	5ª Série/6º Ano	6ª Série/7º Ano	7ª Série/8º Ano	8ª Série/9º Ano	1ª a 4ª Série1º ao 5º Ano	5ª a 8ª Série/6º ao 9º Ano	
	Urbana	Estadual	--	--	16	17	--	--	18	21	22	23	23	17	22,3	20
	Urbana	Municipal	23	17,6	16	20,5	22	27,5	18	24	29,5	22	23	20,8	24,6	22,6
	Urbana	Público	23	17,6	16	19,3	22	27,5	18	23,3	27	22,3	23	19,9	23,8	21,9
	Urbana	Total	23	17,6	16	19,3	22	27,5	18	23,3	27	22,3	23	19,9	23,8	21,9
São José dos Cordeiros	Rural	Municipal	--	--	--	--	--	--	--	--	--	--	--	--	--	--
	Rural	Público	--	--	--	--	--	--	--	--	--	--	--	--	--	--
	Rural	Total	--	--	--	--	--	--	--	--	--	--	--	--	--	--
	Total	Estadual	--	--	16	28	20	19,5	32	29,7	31,5	16	39	22,1	27,9	25,2
	Total	Municipal	--	29	19,5	49	47	40	33	--	--	--	--	34,7	--	34,7
	Total	Privada	--	7	--	--	--	--	--	--	--	--	--	--	--	--
	Total	Público	--	29	18,3	38,5	29	26,3	32,5	29,7	31,5	16	39	27,9	27,9	27,9
	Total	Total	--	23,5	18,3	38,5	29	26,3	32,5	29,7	31,5	16	39	27,9	27,9	27,9
	Urbana	Estadual	--	--	16	28	20	19,5	32	29,7	31,5	16	39	22,1	27,9	25,2
	Urbana	Municipal	--	15,7	8	17	12	10	13	--	--	--	--	11,3	--	11,3
	Urbana	Privada	--	7	--	--	--	--	--	--	--	--	--	--	--	--
	Urbana	Público	--	15,7	10,7	22,5	17,3	16,3	22,5	29,7	31,5	16	39	17,2	27,9	21,2
	Urbana	Total	--	13,5	10,7	22,5	17,3	16,3	22,5	29,7	31,5	16	39	17,2	27,9	21,2
São Mamede	Rural	Municipal	--	--	--	--	--	--	--	--	--	--	--	--	--	--
	Rural	Público	--	--	--	--	--	--	--	--	--	--	--	--	--	--
	Rural	Total	--	--	--	--	--	--	--	--	--	--	--	--	--	--
	Total	Estadual	--	13,5	11	22	21	26	28	21	19	18,5	20,5	21,6	19,9	20,5
	Total	Municipal	19,6	23	25,3	23,5	28,8	31	26,3	35	23	27,3	21	26,4	26,6	26,5
	Total	Privada	25	8	--	--	--	--	--	--	--	--	--	--	--	--
	Total	Público	19,6	21,4	22,4	23,3	27,2	29,8	26,6	28	21,4	23,8	20,8	25,5	23,7	24,7
	Total	Total	20,3	20,4	22,4	23,3	27,2	29,8	26,6	28	21,4	23,8	20,8	25,5	23,7	24,7
	Urbana	Estadual	--	13,5	11	22	21	26	28	21	19	18,5	20,5	21,6	19,9	20,5
	Urbana	Municipal	19	20,9	22	21,2	25,8	27	22,5	35	23	27,3	21	23,3	26,6	24,5
	Urbana	Privada	25	8	--	--	--	--	--	--	--	--	--	--	--	--
	Urbana	Público	19	19,7	19,8	21,3	24,8	26,8	23,6	28	21,4	23,8	20,8	23	23,7	23,3
	Urbana	Total	19,8	18,8	19,8	21,3	24,8	26,8	23,6	28	21,4	23,8	20,8	23	23,7	23,3
São Miguel de Taipu	Rural	Estadual	--	--	11	--	--	--	--	15	9	8	5	41	9,3	15,6
	Rural	Municipal	--	62,5	--	--	--	108	89	25,5	42	29	15	218,5	27,4	82
	Rural	Público	--	62,5	82	--	--	118	91	22	25,5	18,5	10	159,3	19,3	54,3
	Rural	Total	--	62,5	82	--	--	118	91	22	25,5	18,5	10	159,3	19,3	54,3
	Total	Estadual	--	--	11	30	36	31	26	18,7	22	18	13	26,8	18,4	21,2
	Total	Municipal	33,5	55,3	57	52,7	81	52,7	48,7	28,4	35,7	28,7	17	56,8	28,4	42,6
	Total	Público	33,5	55,3	41,7	47	66	47,3	43	24,8	28,8	24,4	15	48,4	24	34,8
	Total	Total	33,5	55,3	41,7	47	66	47,3	43	24,8	28,8	24,4	15	48,4	24	34,8
	Urbana	Estadual	--	--	--	20	28	21	24	20,5	28,5	28	21	23,3	24,5	24
	Urbana	Municipal	33,5	41	21,5	27	35	25	28,5	30,3	32,5	28,5	19	27,4	29	28,1
	Urbana	Público	33,5	41	21,5	25,3	32,7	23,7	27	26,4	30,5	28,3	20	26,3	27,1	26,7
	Urbana	Total	33,5	41	21,5	25,3	32,7	23,7	27	26,4	30,5	28,3	20	26,3	27,1	26,7
São Seb. de Lagoa de Roça	Rural	Municipal	--	27,6	109	--	60,5	75,5	47,7	--	--	--	--	77,1	--	77,1
	Rural	Público	--	27,6	109	--	60,5	75,5	47,7	--	--	--	--	77,1	--	77,1
	Rural	Total	--	27,6	109	--	60,5	75,5	47,7	--	--	--	--	77,1	--	77,1
	Total	Estadual	--	15	11	18	12	12,5	15,5	27,5	26,7	21	19,3	13,9	23,3	19,6
	Total	Municipal	--	24,2	43,8	51	47	49,3	42,2	32,3	34,3	34	28	46,2	32,6	39,4
	Total	Público	--	23,5	37,2	42,8	40	37	34,6	31,2	31,8	28,4	23,7	37,8	29,3	33,3
	Total	Total	--	23,5	37,2	42,8	40	37	34,6	31,2	31,8	28,4	23,7	37,8	29,3	33,3
	Urbana	Estadual	--	15	11	18	12	12,5	15,5	27,5	26,7	21	19,3	13,9	23,3	19,6
	Urbana	Municipal	--	19,4	22	20	33,5	23	34	32,3	34,3	34	28	25,6	32,6	30
	Urbana	Público	--	18,7	19,3	19,5	26,3	17,8	24,8	31,2	31,8	28,4	23,7	21,3	29,3	26,2
	Urbana	Total	--	18,7	19,3	19,5	26,3	17,8	24,8	31,2	31,8	28,4	23,7	21,3	29,3	26,2
São Seb. do Umbuzairo	Rural	Municipal	--	--	--	--	--	--	--	--	--	--	--	--	--	--
	Rural	Público	--	--	--	--	--	--	--	--	--	--	--	--	--	--
	Rural	Total	--	--	--	--	--	--	--	--	--	--	--	--	--	--
	Total	Estadual	--	--	11	13	9	25	12	23	25	19,5	22,5	14	22	18,4
	Total	Municipal	18	20,6	21,5	23	17,3	25,5	18,7	32,5	19,5	17	--	20,8	24,2	21,8
	Total	Público	18	20,6	18	20,5	15,3	25,3	17	29,3	21,3	18,7	22,5	18,9	23	20,5
	Total	Total	18	20,6	18	20,5	15,3	25,3	17	29,3	21,3	18,7	22,5	18,9	23	20,5
	Urbana	Estadual	--	--	11	13	9	25	12	23	25	19,5	22,5	14	22	18,4

ANUÁRIO ESTATÍSTICO DO ESTADO DA PARAÍBA - 2011

II - Características Demográficas e Sociais

2.2 - Qualidade de Vida

2.2.3 - Educação

2.2.3.3.1 - Indicadores de Educação

Tabela 04 - Média de Alunos por Turma da Educação Básica - Creche, pré-escolar e ensino fundamental por localização e dependência administrativa, segundo os municípios - Paraíba - 2010

Município	Localização	Dependência administrativa	Creche	Pré-Escola	Ensino Fundamental 8 e 9 anos											Total fundamental
					1º Ano	1ª Série/2º Ano	2ª Série/3º Ano	3ª Série/4º Ano	4ª Série/5º Ano	5ª Série/6º Ano	6ª Série/7º Ano	7ª Série/8º Ano	8ª Série/9º Ano	1ª a 4ª Série1º ao 5º Ano	5ª a 8ª Série/6º ao 9º Ano	
	Urbana	Municipal	18	17	18,5	17,7	15,7	17	17,3	32,5	19,5	17	--	17,2	24,2	19,1
	Urbana	Público	18	17	16	16,5	14	19,7	16	29,3	21,3	18,7	22,5	16,3	23	18,8
	Urbana	Total	18	17	16	16,5	14	19,7	16	29,3	21,3	18,7	22,5	16,3	23	18,8
Sapé	Rural	Estadual	--	--	15	19,3	20	23,7	20,7	40,8	44,5	31	27	20,1	36,8	27
	Rural	Municipal	--	37,6	54	100	61,3	67,5	47,8	22	23	--	--	64,9	22,5	60,7
	Rural	Privada	--	22	--	--	--	--	--	--	--	--	--	--	--	--
	Rural	Público	--	37,6	38,4	59,7	43,6	48,7	36,1	37	37,3	31	27	45,3	34,4	42,3
	Rural	Total	--	36,2	40,8	61,5	44,3	50,3	37	37	37,3	31	27	46,7	34,4	43,3
	Total	Estadual	--	--	18,3	26	24,8	30,3	28,8	40,3	43,9	42,4	36,9	26,2	40,9	34,9
	Total	Municipal	23,5	26,5	29,6	34,5	30,3	35	30,6	37,6	27	26	33	32,1	32,2	32,2
	Total	Privada	15,8	11,6	23	22,1	15,9	18,5	16,8	28,5	25	23,5	24,5	19,3	25,4	20,4
	Total	Público	23,5	26,5	26,7	32,5	28,5	33,4	30	39,4	38,8	37,8	36,2	30,3	38,4	33,4
	Total	Total	17	20,8	25,8	30,7	26,3	30,9	27,6	38,8	37,7	36,4	35	28,3	37,4	31,5
	Urbana	Estadual	--	--	20	30	26,3	33,1	32,3	40,3	43,9	44,5	38,6	28,9	41,6	37
	Urbana	Municipal	23,5	22,4	24,4	25,6	24,4	26,9	25,7	39	27,7	26	33	25,4	33	27,1
	Urbana	Privada	15,5	11,1	21,3	20,6	15,3	16,7	15,8	28,5	25	23,5	24,5	17,9	25,4	19,4
	Urbana	Público	23,5	22,4	23,4	26,4	25	28,8	27,9	39,8	39	38,7	37,5	26,3	39	31,5
	Urbana	Total	16,7	17,3	22,8	25,2	22,9	26,3	25,2	39,1	37,7	37	35,9	24,5	37,8	29,4
São Vicente do Seridó	Rural	Estadual	--	--	--	--	--	--	--	--	--	--	--	--	--	--
	Rural	Municipal	25,3	69,5	73	57,5	93	--	--	--	--	--	10	109,5	10	89,6
	Rural	Público	25,3	69,5	81	60,5	103	--	--	--	--	--	10	117,3	10	95,8
	Rural	Total	25,3	69,5	81	60,5	103	--	--	--	--	--	10	117,3	10	95,8
	Total	Estadual	--	--	28	22,5	21,4	29,3	19,6	33,6	44,5	38,5	31,5	22,9	36,1	28,3
	Total	Municipal	20	29,9	28,7	31,6	34,3	43,3	62	32,3	29,3	28,5	20,4	35,6	28	31,7
	Total	Público	20	29,9	28,6	29,6	27,1	36,3	31,7	32,9	32,3	31,8	23,6	30,3	30,6	30,4
	Total	Total	20	29,9	28,6	29,6	27,1	36,3	31,7	32,9	32,3	31,8	23,6	30,3	30,6	30,4
	Urbana	Estadual	--	--	20	19,5	19,4	27,3	19,4	33,6	44,5	38,5	31,5	20,9	36,1	27,1
	Urbana	Municipal	14,7	20	19,8	21,2	14,7	15,7	25	32,3	29,3	28,5	23	19,2	28,8	24,5
	Urbana	Público	14,7	20	19,8	20,7	17,6	21,5	21	32,9	32,3	31,8	25,8	20	31,2	25,6
	Urbana	Total	14,7	20	19,8	20,7	17,6	21,5	21	32,9	32,3	31,8	25,8	20	31,2	25,6
Serra Branca	Rural	Municipal	--	15	29	23	34	29	22	--	--	--	--	26,7	--	26,7
	Rural	Público	--	15	29	23	34	29	22	--	--	--	--	26,7	--	26,7
	Rural	Total	--	15	29	23	34	29	22	--	--	--	--	26,7	--	26,7
	Total	Estadual	--	--	20	21,3	19,7	34	22,5	28,2	24,8	28,8	25,3	22,2	26,7	25,1
	Total	Municipal	18,7	13,2	15,5	18,5	20,8	26,6	19	20	23,5	23,4	17,2	19,5	21,1	20,1
	Total	Privada	10	14	10,4	12,3	9,3	11	9,3	--	--	--	--	10,5	--	10,5
	Total	Público	18,7	13,2	16	19,3	20,4	27,8	19,8	23,7	24,1	25,8	20,8	20,1	23,6	21,8
	Total	Total	16,5	13,4	14	17,4	17	22,2	17,2	23,7	24,1	25,8	20,8	17,2	23,6	19,7
	Urbana	Estadual	--	--	20	21,3	19,7	34	22,5	28,2	24,8	28,8	25,3	22,2	26,7	25,1
	Urbana	Municipal	18,7	12,8	13,6	17	18,2	26	18,5	20	23,5	23,4	17,2	18	21,1	19,3
	Urbana	Privada	10	14	10,4	12,3	9,3	11	9,3	--	--	--	--	10,5	--	10,5
	Urbana	Público	18,7	12,8	14,4	18,4	18,8	27,6	19,5	23,7	24,1	25,8	20,8	19,1	23,6	21,4
	Urbana	Total	16,5	13,2	12,8	16,5	15,6	21,4	16,7	23,7	24,1	25,8	20,8	16,2	23,6	19,3
Serra da Raiz	Rural	Municipal	--	37	--	--	--	--	--	--	--	--	--	--	--	--
	Rural	Público	--	37	--	--	--	--	--	--	--	--	--	--	--	--
	Rural	Total	--	37	--	--	--	--	--	--	--	--	--	--	--	--
	Total	Estadual	--	--	13	19	12	11	12	22	20	9	11,5	12,9	13,8	13,3
	Total	Municipal	18	32	46	42	30	29	34	26	24,5	19	15	36,2	22	27,9
	Total	Público	18	32	29,5	30,5	18	17	23	24,7	23	14	12,7	22,6	18,2	20,3
	Total	Total	18	32	29,5	30,5	18	17	23	24,7	23	14	12,7	22,6	18,2	20,3
	Urbana	Estadual	--	--	13	19	12	11	12	22	20	9	11,5	12,9	13,8	13,3
	Urbana	Municipal	18	29,5	30	26	12	13	19	26	24,5	19	15	20	22	21,2
	Urbana	Público	18	29,5	21,5	22,5	12	11,7	15,5	24,7	23	14	12,7	15,8	18,2	17,1
	Urbana	Total	18	29,5	21,5	22,5	12	11,7	15,5	24,7	23	14	12,7	15,8	18,2	17,1
Serra Grande	Rural	Municipal	--	--	--	--	--	--	--	--	--	--	--	--	--	--
	Rural	Público	--	--	--	--	--	--	--	--	--	--	--	--	--	--
	Rural	Total	--	--	--	--	--	--	--	--	--	--	--	--	--	--
	Total	Estadual	--	--	24	24	--	33	--	18	22	10	16	32	16,5	23,1
	Total	Municipal	27	14	--	--	42	49	37	30,5	22,5	26,5	32	69,7	27,3	40
	Total	Público	27	14	70	59	50	41	44	26,3	22,3	21	24	50,8	23,4	33,1
	Total	Total	27	14	70	59	50	41	44	26,3	22,3	21	24	50,8	23,4	33,1

ANUÁRIO ESTATÍSTICO DO ESTADO DA PARAÍBA - 2011

II - Características Demográficas e Sociais

2.2 - Qualidade de Vida

2.2.3 - Educação

2.2.3.3.1 - Indicadores de Educação

Tabela 04 - Média de Alunos por Turma da Educação Básica - Creche, pré-escolar e ensino fundamental por localização e dependência administrativa, segundo os municípios - Paraíba - 2010

Município	Localização	Dependência administrativa	Creche	Pré-Escola	Ensino Fundamental 8 e 9 anos											Total fundamental
					1º Ano	1ª Série/2º Ano	2ª Série/3º Ano	3ª Série/4º Ano	4ª Série/5º Ano	5ª Série/6º Ano	6ª Série/7º Ano	7ª Série/8º Ano	8ª Série/9º Ano	1ª a 4ª Série1º ao 5º Ano	5ª a 8ª Série/6º ao 9º Ano	
	Urbana	Estadual	--	--	24	24	--	33	--	18	22	10	16	32	16,5	23,1
	Urbana	Municipal	27	14	--	--	19	19	19	30,5	22,5	26,5	32	29,3	27,3	27,9
	Urbana	Público	27	14	40	39	27	26	26	26,3	22,3	21	24	30,7	23,4	25,9
	Urbana	Total	27	14	40	39	27	26	26	26,3	22,3	21	24	30,7	23,4	25,9
Serra Redonda	Rural	Municipal	--	22,3	55	114	33,7	--	34	17	15	8	13	62	13,2	41,7
	Rural	Público	--	22,3	55	114	33,7	--	34	17	15	8	13	62	13,2	41,7
	Rural	Total	--	22,3	55	114	33,7	--	34	17	15	8	13	62	13,2	41,7
	Total	Estadual	--	--	7	12	17	18	18	30	31,3	27	26,5	14,4	28,7	24,5
	Total	Municipal	26	20	30	46,3	27,5	44,5	26,6	33,3	25,3	25	15,7	34,1	24,8	31
	Total	Público	26	20	24,3	39,4	26	39,2	25,2	31,7	28,3	26	21,9	30,5	26,8	28,8
	Total	Total	26	20	24,3	39,4	26	39,2	25,2	31,7	28,3	26	21,9	30,5	26,8	28,8
	Urbana	Estadual	--	--	7	12	17	18	18	30	31,3	27	26,5	14,4	28,7	24,5
	Urbana	Municipal	26	17,8	17,5	23,7	21,3	20,5	21,7	41,5	30,5	42	21	21,1	34,5	25
	Urbana	Público	26	17,8	14	20,8	20,3	20	20,8	34,6	31	32	25,4	19,5	30,6	24,7
	Urbana	Total	26	17,8	14	20,8	20,3	20	20,8	34,6	31	32	25,4	19,5	30,6	24,7
Serraria	Rural	Municipal	--	70	65	85	66	66	81	27	18	21	31	72,6	23,7	45,9
	Rural	Público	--	70	65	85	66	66	81	27	18	21	31	72,6	23,7	45,9
	Rural	Total	--	70	65	85	66	66	81	27	18	21	31	72,6	23,7	45,9
	Total	Estadual	--	--	19	23	20,5	25	19	22,6	29,2	27,3	24	21,1	25,9	24,4
	Total	Municipal	--	32,6	49,5	39,3	42	39	59,5	27	18	21	31	44,1	23,7	38
	Total	Público	--	32,6	39,3	33,8	33,4	35,5	39,3	23,9	26	26	25,8	35,8	25,3	30,4
	Total	Total	--	32,6	39,3	33,8	33,4	35,5	39,3	23,9	26	26	25,8	35,8	25,3	30,4
	Urbana	Estadual	--	--	19	23	20,5	25	19	22,6	29,2	27,3	24	21,1	25,9	24,4
	Urbana	Municipal	--	23,3	34	24	30	25,5	38	--	--	--	--	28,3	--	28,3
	Urbana	Público	--	23,3	26,5	23,6	25,3	25,3	25,3	22,6	29,2	27,3	24	24,9	25,9	25,4
	Urbana	Total	--	23,3	26,5	23,6	25,3	25,3	25,3	22,6	29,2	27,3	24	24,9	25,9	25,4
Sertãozinho	Rural	Municipal	--	7,3	--	--	--	--	--	--	--	--	--	--	--	--
	Rural	Público	--	7,3	--	--	--	--	--	--	--	--	--	--	--	--
	Rural	Total	--	7,3	--	--	--	--	--	--	--	--	--	--	--	--
	Total	Estadual	--	--	13	11	9,5	21	17	33	34	21	28	13,1	29	18,4
	Total	Municipal	37	13,2	31,5	30	27,5	35	33,5	27,3	33,3	29,3	30	31,5	29,8	30,5
	Total	Público	37	13,2	22,3	20,5	18,5	30,3	28	28,4	33,5	27,3	29,3	23,3	29,6	26,3
	Total	Total	37	13,2	22,3	20,5	18,5	30,3	28	28,4	33,5	27,3	29,3	23,3	29,6	26,3
	Urbana	Estadual	--	--	13	11	9,5	21	17	33	34	21	28	13,1	29	18,4
	Urbana	Municipal	37	22	23,5	11,5	18,5	18,5	27	27,3	33,3	29,3	30	19,8	29,8	25,2
	Urbana	Público	37	22	18,3	11,3	14	19,3	23,7	28,4	33,5	27,3	29,3	16,8	29,6	22,8
	Urbana	Total	37	22	18,3	11,3	14	19,3	23,7	28,4	33,5	27,3	29,3	16,8	29,6	22,8
Sobrado	Rural	Municipal	--	23,9	45,5	74	62,5	--	116	--	--	--	--	82,6	--	82,7
	Rural	Público	--	23,9	45,5	74	62,5	--	116	--	--	--	--	82,6	--	82,7
	Rural	Total	--	23,9	45,5	74	62,5	--	116	--	--	--	--	82,6	--	82,7
	Total	Estadual	--	--	--	--	--	--	--	36	27	10	14	--	21,8	21,8
	Total	Municipal	16	21,4	35,7	46	51	67	53	38	33,2	32,7	35	49,1	34,9	41,8
	Total	Público	16	21,4	35,7	46	51	67	53	37,7	32,2	27	29,8	49,1	32,3	39,5
	Total	Total	16	21,4	35,7	46	51	67	53	37,7	32,2	27	29,8	49,1	32,3	39,5
	Urbana	Estadual	--	--	--	--	--	--	--	36	27	10	14	--	21,8	21,8
	Urbana	Municipal	16	13	16	18	28	18	21,5	38	33	32,7	35	19,9	34,9	29,9
	Urbana	Público	16	13	16	18	28	18	21,5	37,7	32	27	29,8	19,9	32,3	28,7
	Urbana	Total	16	13	16	18	28	18	21,5	37,7	32	27	29,8	19,9	32,3	28,7
Solânea	Rural	Municipal	--	7,4	34,4	75	43	55,5	53	--	--	--	--	49,8	--	49,8
	Rural	Público	--	7,4	34,4	75	43	55,5	53	--	--	--	--	49,8	--	49,8
	Rural	Total	--	7,4	34,4	75	43	55,5	53	--	--	--	--	49,8	--	49,8
	Total	Estadual	--	--	21	22,5	28	35,5	42,5	38,6	35,9	39,3	36,8	30,9	37,6	36,2
	Total	Municipal	--	13,4	25,9	33,4	29,8	31,3	29,8	38,1	36	39,7	44	30	38,3	31,5
	Total	Privada	4	12,3	10,7	14	15	16	19,7	--	--	--	--	15,1	--	15,1
	Total	Público	--	13,4	25,6	32,2	29,6	31,8	31,2	38,4	35,9	39,4	38,6	30,1	37,9	32,9
	Total	Total	30	13,2	23,5	29,6	27,6	29,5	29,6	38,4	35,9	39,4	38,6	27,9	37,9	31,2
	Urbana	Estadual	--	--	21	22,5	28	35,5	42,5	38,6	35,9	39,3	36,8	30,9	37,6	36,2
	Urbana	Municipal	--	22	22,3	23,8	24,3	22,5	22,1	38,1	36	39,7	44	23	38,3	26,6
	Urbana	Privada	4	12,3	10,7	14	15	16	19,7	--	--	--	--	15,1	--	15,1
	Urbana	Público	--	22	22,2	23,7	24,8	24,5	25	38,4	35,9	39,4	38,6	24,1	37,9	29,9
	Urbana	Total	23	18,5	20,1	22,1	23,1	22,9	24,1	38,4	35,9	39,4	38,6	22,5	37,9	28,3

ANUÁRIO ESTATÍSTICO DO ESTADO DA PARAÍBA - 2011

II - Características Demográficas e Sociais

2.2 - Qualidade de Vida

2.2.3 - Educação

2.2.3.3.1 - Indicadores de Educação

Tabela 04 - Média de Alunos por Turma da Educação Básica - Creche, pré-escolar e ensino fundamental por localização e dependência administrativa, segundo os municípios - Paraíba - 2010

Município	Localização	Dependência administrativa	Creche	Pré-Escola	Ensino Fundamental 8 e 9 anos											Total fundamental
					1º Ano	1ª Série/2º Ano	2ª Série/3º Ano	3ª Série/4º Ano	4ª Série/5º Ano	5ª Série/6º Ano	6ª Série/7º Ano	7ª Série/8º Ano	8ª Série/9º Ano	1ª a 4ª Série1º ao 5º Ano	5ª a 8ª Série/6º ao 9º Ano	
Soledade	Rural	Estadual	--	--	--	--	--	--	--	--	--	--	--	--	--	--
	Rural	Municipal	--	--	--	27,5	23,5	--	--	--	--	--	--	54,3	--	54,3
	Rural	Público	--	--	--	31,5	25	--	--	--	--	--	--	60,5	--	60,5
	Rural	Total	--	--	--	31,5	25	--	--	--	--	--	--	60,5	--	60,5
	Total	Estadual	--	15	19	24,7	23,5	23,8	17	37,8	37	31,5	26	21,3	33,3	25,7
	Total	Municipal	25	28,5	29,8	24	21	32,2	29,2	37,3	30,8	33,4	24,4	26,1	32,6	29
	Total	Privada	9,8	7,5	12	11	14,5	24	21	--	--	--	--	14,7	--	14,7
	Total	Público	25	25,8	25,1	24,2	21,8	28,4	23,1	37,4	32,4	32,9	25	24,3	32,8	27,9
	Total	Total	17,4	18,9	21,2	22,4	20,8	28	22,9	37,4	32,4	32,9	25	22,9	32,8	26,6
	Urbana	Estadual	--	15	17,3	22	22,8	22,3	16,4	37,8	37	31,5	26	20	33,3	24,9
	Urbana	Municipal	25	21	22,3	23,1	20,2	24,4	20	37,3	30,8	33,4	24,4	22	32,6	27,1
	Urbana	Privada	9,8	7,5	12	11	14,5	24	21	--	--	--	--	14,7	--	14,7
	Urbana	Público	25	19,8	20,1	22,8	21,2	23,4	18,2	37,4	32,4	32,9	25	21,2	32,8	26,3
	Urbana	Total	17,4	15,2	17,7	21	20,1	23,5	18,5	37,4	32,4	32,9	25	20,2	32,8	25,2
Sossêgo	Rural	Municipal	--	--	--	--	--	--	--	--	--	--	--	--	--	--
	Rural	Público	--	--	--	--	--	--	--	--	--	--	--	--	--	--
	Rural	Total	--	--	--	--	--	--	--	--	--	--	--	--	--	--
	Total	Estadual	--	--	11	28	32	15	9	19,5	20,5	15,5	20	19	18,9	18,9
	Total	Municipal	27	36	37	50	46	31	30	30	29,5	17	17	36,5	25	30,8
	Total	Público	27	36	28,3	39	39	25,7	23	25,8	25	16	18,5	29,8	21,9	25,4
	Total	Total	27	36	28,3	39	39	25,7	23	25,8	25	16	18,5	29,8	21,9	25,4
	Urbana	Estadual	--	--	11	28	32	15	9	19,5	20,5	15,5	20	19	18,9	18,9
	Urbana	Municipal	27	23,7	19	23	19	16,5	23,5	30	29,5	17	17	20	25	22,5
	Urbana	Público	27	23,7	16,3	25,5	25,5	16	18,7	25,8	25	16	18,5	19,6	21,9	20,9
	Urbana	Total	27	23,7	16,3	25,5	25,5	16	18,7	25,8	25	16	18,5	19,6	21,9	20,9
Sousa	Rural	Estadual	--	--	15,4	23,8	17,2	26,7	22,2	22,2	22,5	16,8	17	20,4	20,1	20,3
	Rural	Municipal	--	24,2	41,8	61	49,3	28,8	39,3	23	38	31	30	41,9	28	38,1
	Rural	Público	--	24,2	27,1	36,2	29,3	27,9	28,6	22,4	25,6	19,6	20,3	29,4	22,1	26,7
	Rural	Total	--	24,2	27,1	36,2	29,3	27,9	28,6	22,4	25,6	19,6	20,3	29,4	22,1	26,7
	Total	Estadual	--	--	19,1	24,5	24	24,7	25,3	31,1	30,2	27,6	23,9	23,8	28,5	26,1
	Total	Federal	--	--	--	--	--	--	--	--	--	--	--	--	--	--
	Total	Municipal	30,7	22,3	25,1	29,3	28,3	29,1	24,8	27	28,9	25,7	31,5	26,9	27,7	27,1
	Total	Privada	5	15,2	18,7	22,3	26,3	21,3	24,1	28,9	27,9	24,1	28,2	22,4	27,1	24
	Total	Público	30,7	22,3	23	26,7	25,8	26,2	25,1	29,9	29,9	27,1	25	25,2	28,3	26,5
	Total	Total	24,3	20,8	22,2	25,3	25,9	25	24,9	29,8	29,5	26,5	25,6	24,6	28,1	26
	Urbana	Estadual	--	--	20,7	24,7	26,1	24,4	26	33,1	31,8	29,8	25	24,7	30,2	27,5
	Urbana	Federal	--	--	--	--	--	--	--	--	--	--	--	--	--	--
	Urbana	Municipal	30,7	21,9	22,4	24,8	23	29,3	20,8	28,2	27,3	24,8	32	23,4	27,6	24,6
	Urbana	Privada	5	15,2	18,7	22,3	26,3	21,3	24,1	28,9	27,9	24,1	28,2	22,4	27,1	24
	Urbana	Público	30,7	21,9	21,9	24,7	24,8	25,8	24,3	31,8	30,8	28,6	25,9	24,1	29,6	26,4
	Urbana	Total	24,3	20,2	21,2	23,8	25,2	24,4	24,2	31,3	30,1	27,5	26,3	23,7	29,1	25,8
Sumé	Rural	Estadual	--	--	--	--	--	--	--	--	--	--	--	--	--	--
	Rural	Municipal	--	--	--	51	--	--	--	--	--	--	--	227	--	227
	Rural	Público	--	--	--	60	--	--	--	--	--	--	--	258	--	258
	Urbana	Estadual	--	--	13	27,5	20,8	25	24,5	27,9	30,5	24,7	28,5	22,6	28,1	26,2
	Urbana	Municipal	15	23,2	23,4	22,4	18,3	18,2	19	18,2	31	25,5	21	20,3	22	20,8
	Urbana	Privada	32	20,2	19,5	20,5	20	18	17	19	13	18	20	19	17,5	18,6
	Urbana	Público	15	23,2	20,4	23,4	19,3	20,9	21,2	24,3	30,6	24,9	26,6	21,1	26,3	23,6
	Urbana	Total	23,5	22,4	20,2	22,9	19,4	20,4	20,5	23,9	29	24,1	25,9	20,7	25,6	22,9
Tacima(Campo de Santana)	Rural	Municipal	29,3	19,6	44,5	89	34,5	29,7	45,5	36	41	26,7	24,5	42,7	31,9	37,3
	Rural	Público	29,3	19,6	44,5	89	34,5	29,7	45,5	36	41	26,7	24,5	42,7	31,9	37,3
	Urbana	Estadual	--	--	18	16	21,5	25	29,5	36	38	28	25	23,3	31,8	26,1
	Urbana	Municipal	67	16,8	22	23,5	20,5	35	24	25,5	29	29	47	23,7	29,4	26,7
	Urbana	Público	67	16,8	21	21	21	28,3	27,7	27,6	31,3	28,7	36	23,5	30,1	26,5
Taperoá	Rural	Estadual	--	4	--	5	6	--	4	--	--	--	--	6,3	--	6,3
	Rural	Municipal	--	--	--	--	--	--	--	--	--	--	--	--	--	--
	Rural	Público	--	129	--	119	105	--	84	--	--	--	--	185,3	--	186
	Urbana	Estadual	--	30	15,6	17,6	16,3	14,9	18,4	22,6	21,5	25,7	20,8	16,6	22,6	19,3
	Urbana	Municipal	31,3	20,2	15,3	30,3	34	17,3	15,8	26,2	29	27,3	22,3	19,9	26,4	22,8
	Urbana	Privada	--	13,5	--	8	13,5	11	8,7	17	8,5	9	10	10,2	10,3	10,3
	Urbana	Público	31,7	21	15,4	20,8	19,8	15,7	17,5	24	24	26,2	21,4	17,8	24	20,5

ANUÁRIO ESTATÍSTICO DO ESTADO DA PARAÍBA - 2011

II - Características Demográficas e Sociais

2.2 - Qualidade de Vida

2.2.3 - Educação

2.2.3.3.1 - Indicadores de Educação

Tabela 04 - Média de Alunos por Turma da Educação Básica - Creche, pré-escolar e ensino fundamental por localização e dependência administrativa, segundo os municípios - Paraíba - 2010

Município	Localização	Dependência administrativa	Creche	Pré-Escola	Ensino Fundamental 8 e 9 anos											Total fundamental
					1º Ano	1ª Série/2º Ano	2ª Série/3º Ano	3ª Série/4º Ano	4ª Série/5º Ano	5ª Série/6º Ano	6ª Série/7º Ano	7ª Série/8º Ano	8ª Série/9º Ano	1ª a 4ª Série1º ao 5º Ano	5ª a 8ª Série/6º ao 9º Ano	
Tavares	Rural	Estadual	--	--	--	--	--	--	--	12	12	11	15,5	--	13,2	20,4
	Rural	Municipal	--	32,2	56,5	41,3	63	85,5	26,3	23	26,6	23,8	18,7	49,2	22,9	32,4
	Rural	Público	--	33,7	62	46,7	67,5	85,5	26,3	21,4	24,2	22	17,9	51,9	21,1	30,9
	Urbana	Estadual	--	24	23	21	22	17,7	15,5	32,3	27	11,5	21	19,8	24	21,5
	Urbana	Municipal	26,3	25,5	32,3	26	28	34,7	32,3	23,2	24,3	29,5	27	30,1	25	27,9
	Urbana	Público	26,3	25,1	28,6	23,8	25,6	26,2	25,6	26,2	25,4	20,5	24	25,7	24,6	25,2
Teixeira	Rural	Municipal	--	6	6,9	11,5	8,9	10,8	10,7	--	--	--	--	9,5	--	9,5
	Rural	Público	--	6,7	8	13,6	10,3	13,8	14,8	--	--	--	--	11,6	--	11,6
	Urbana	Estadual	--	19	16	13,5	14,5	20	23	29,3	36	21,7	36,5	17,6	29,8	24
	Urbana	Municipal	20,6	17,6	17,8	21,9	23,4	22,3	21,1	31,6	27,1	29,3	24,2	21,3	28,1	24,1
	Urbana	Privada	24	32,7	23,7	21,3	29	22	16,7	19	18	33	12	22,1	20,5	21,7
	Urbana	Público	20,6	17,7	17,6	20	21,8	21,8	21,6	30,9	28,9	26,8	27,3	20,6	28,6	24,1
Tenório	Urbana	Municipal	--	15	19	18,7	16,3	25	21	30,5	25	21	22,5	19,6	25,4	22,5
	Urbana	Público	--	15	19	18,7	16,3	25	21	30,5	25	21	22,5	19,6	25,4	22,5
Triunfo	Rural	Estadual	--	--	--	--	24	--	--	8	10	13	7	117	9,5	31
	Rural	Municipal	--	48,7	--	--	--	86	56	--	--	--	--	170	--	170
	Rural	Público	--	48,7	--	--	97	113	77	8	10	13	7	152,3	9,5	70,7
	Urbana	Estadual	--	--	5	21	16	24,5	23	26	26,7	16,8	13,5	19,6	21	20,5
	Urbana	Municipal	16,5	22,3	26	26	39	26,5	34	28,8	29,3	25	37,5	29,9	29,1	29,4
	Urbana	Público	16,5	22,3	19	24,8	31,3	25,5	28,5	27,8	28,1	20,9	25,5	25,9	25,5	25,6
Uiraúna	Rural	Estadual	--	--	--	--	9	7	7	8	--	--	17	11,3	12,5	11,8
	Rural	Municipal	9	41,5	--	--	--	--	--	10	15	12	11	--	12,2	52,5
	Rural	Público	9	41,5	--	--	67	64	42	9,3	15	12	14	92	12,3	34
	Urbana	Estadual	--	--	15	20,7	19,3	20,7	21,8	22	24,3	22	20,9	19,9	22,3	21,5
	Urbana	Municipal	15,7	22,9	29,8	24	38,5	25,5	22,8	20,8	17,3	14,3	13,5	27,3	17,4	22,4
	Urbana	Privada	11,5	14,4	16,7	15,3	13	14,3	20,5	17	14	23	17	15,8	17,8	16,3
Umbuzeiro	Rural	Municipal	--	116	--	--	--	--	122	18,3	56	21,5	23	520	25,3	87,1
	Rural	Público	--	133	--	--	--	--	143	19,3	63	23	25	574	27,4	95,8
	Urbana	Estadual	48	--	--	16	18	23	22	37	23	15	19	19,8	23,5	21,6
	Urbana	Municipal	13	18,4	24	44	28	34	27,7	31	28,8	27,3	27,3	29,9	28,8	29,3
	Urbana	Privada	23	25,5	18	24	20	17	18	--	--	--	--	19,4	--	19,4
	Urbana	Público	24,7	18,4	24	30	24,7	30,3	26,3	32,2	27,6	24,3	25,3	27	27,6	27,3
Várzea	Rural	Municipal	--	18	--	--	--	--	--	--	--	--	--	--	--	--
	Rural	Público	--	18	--	--	--	--	--	--	--	--	--	--	--	--
	Urbana	Estadual	--	--	--	--	10	--	--	6	11	10	12	10	9,8	9,8
	Urbana	Municipal	23	27,5	16	22	33	27	22	35	29	19	19	22,7	25,5	23,8
	Urbana	Público	23	27,5	16	22	21,5	27	22	20,5	20	14,5	15,5	20,9	17,6	19,1
Vieiropólis	Rural	Municipal	20	12,5	13	22	11,7	12,7	14,3	25	17	21	30	14,7	23,3	16,5
	Rural	Público	20	12,5	13	22	11,7	12,7	14,3	25	17	21	30	14,7	23,3	16,5
	Urbana	Estadual	--	--	--	--	--	--	--	23	21	14	15	--	18,3	18,3
	Urbana	Municipal	33	14	20	18,5	22	17	23	27,5	30,5	33	28	20,3	29,3	24,8
	Urbana	Público	33	14	20	18,5	22	17	23	26	27,3	23,5	23,7	20,3	25,3	23,3
Vista Serra	Rural	Municipal	--	12,4	10,7	8,7	12,8	8	24,7	22	19	--	--	12,1	20,5	12,8
	Rural	Público	--	12,4	10,7	8,7	12,8	8	24,7	22	19	--	--	12,1	20,5	12,8
	Rural	Total	--	12,4	10,7	8,7	12,8	8	24,7	22	19	--	--	12,1	20,5	12,8
	Urbana	Estadual	--	--	--	--	--	--	--	19	21	36	28,5	--	24,9	24,9
	Urbana	Municipal	--	--	--	--	--	26	--	--	--	--	--	26	--	26
	Urbana	Público	--	--	--	--	--	26	--	19	21	36	28,5	26	24,9	25,1
Zabelê	Urbana	Estadual	--	--	--	--	--	--	--	29	23,5	28	35	--	27,8	27,8
	Urbana	Municipal	26	20	17,5	27,5	28,5	21,5	20	--	--	--	--	23	--	23
	Urbana	Público	26	20	17,5	27,5	28,5	21,5	20	29	23,5	28	35	23	27,8	24,6

Fonte: Mec/Inep/Deed.

ANUÁRIO ESTATÍSTICO DO ESTADO DA PARAÍBA - 2011

II - Características Demográficas e Sociais

2.2 - Qualidade de Vida

2.2.3 - Educação

2.2.3.3.1 - Indicadores de Educação

Tabela 05 - Taxa de distorção idade-série, segundo a dependência administrativa e a localização, nos níveis de ensino fundamental de 8 e 9 anos e médio, divididos por série, segundo seus respectivos municípios - Paraíba - 2010

Município	Localização	Rede	Taxa de distorção idade-série/Ensino Fundamental de 8 e 9 anos											
			1º ano	1ª Série/ 2º ano	2ª Série/ 3º ano	3ª Série/ 4º ano	4ª Série/ 5º ano	5ª Série/ 6º ano	6ª Série/ 7º ano	7ª Série/ 8º ano	8ª Série/ 9º ano	1ª a 4ª série/ 1º ao 5º ano	5ª a 8ª série/ 6º ao 9º ano	Total fundamental
Água Branca	Rural	Estadual	--	--	--	--	25	78,8	40,5	50	40	7,1	53,6	51,4
	Rural	Municipal	10,3	21,6	28,1	36	31,9	66	--	--	--	26,2	66	29,5
	Rural	Público	10,2	20,7	27,4	35,7	31,7	73,7	40,5	50	40	25,7	55,6	36,3
	Urbana	Estadual	--	--	--	--	--	77,1	58,3	69,1	39,2	--	63,1	63,1
	Urbana	Municipal	28,2	29,7	29,9	31,6	29,4	42,8	29,3	27,5	33,8	29,8	34	31,9
	Urbana	Público	28,2	29,7	29,9	31,6	29,4	54,5	37,7	42	36,1	29,8	44	38,2
Aguiar	Rural	Estadual	--	55,6	75	61,1	73,8	--	--	--	--	67,2	--	67,2
	Rural	Municipal	8,2	23,8	35,1	30,8	38,7	--	--	--	--	28	--	28
	Rural	Público	8,1	30,9	45,7	43,2	51,3	--	--	--	--	38,9	--	38,9
	Urbana	Estadual	--	66,7	62,5	--	37,5	53,2	54,2	36,8	35,2	37	44,2	43,3
	Urbana	Municipal	13,6	32,4	40,6	40,7	30,6	57,5	43,8	36,4	32	32,3	47,1	41,3
	Urbana	Público	10,3	35,1	45	39,3	31,6	56,2	47,7	36,6	34,2	33	45,8	42
Alagoa Grande	Rural	Municipal	37,7	57,5	64,3	58,7	60,2	71,8	60	60,8	48,6	55	62,4	56,9
	Rural	Público	37,7	57,5	64,3	58,7	60,2	71,8	60	60,8	48,6	55	62,4	56,9
	Urbana	Estadual	4,9	28,6	32,4	35,8	28,4	56,5	59,7	56	54	28,7	56,9	47,7
	Urbana	Municipal	38,3	56,4	62,1	64,8	51,1	67,7	62,8	52,5	42,9	53,8	60,2	55,5
	Urbana	Privada	8	--	2,2	--	--	8,2	--	2,5	5,4	1,6	4	2,7
	Urbana	Público	32,4	47,2	51,3	52,9	42,6	59,9	60,5	55,3	51,4	45,5	57,8	51,4
Alagoa Nova	Rural	Estadual	18,8	52,9	33,3	18,2	57,1	100	--	--	--	38,2	100	40,2
	Rural	Municipal	1,6	25,5	48,7	44,8	38,4	48,4	50	75	77,8	32,4	58,1	34,1
	Rural	Público	3	27,3	47	43,7	40,3	52,9	50	75	77,8	32,8	59,7	34,5
	Urbana	Estadual	5,9	11,1	14,9	24,7	22,5	55,6	68,1	45	58,9	18,9	57,1	45,9
	Urbana	Municipal	3	32,7	40,8	40,9	49,7	58,8	51,9	49,6	30,9	34,3	51,8	42,5
	Urbana	Privada	3,3	3,7	6,7	--	--	--	--	--	--	3	--	3
	Urbana	Público	3,3	27,3	34,8	34,9	40,5	57,1	59,4	47,3	47,8	30,1	54,5	43,9
Alagoinha	Rural	Municipal	15,5	48,4	41,3	58,7	57,3	--	--	--	--	45	--	44,9
	Rural	Público	15,5	48,4	41,3	58,7	57,3	--	--	--	--	45	--	44,9
	Urbana	Estadual	--	28,9	36,6	20,5	34,4	60,4	65,5	51,4	45,2	29,9	56	50,9
	Urbana	Municipal	1,4	41,6	51,7	61,9	58,2	53,6	48,3	45,4	30,8	42,7	48,2	45,1
	Urbana	Privada	2,1	12,8	3,4	9,1	--	--	--	--	--	5,6	--	5,6
	Urbana	Público	1,4	39,4	48,4	52,1	53,8	56,1	57,7	48,7	41	40,6	52,2	47,2
Alcantil	Rural	Municipal	2,4	26,5	23,2	41,5	34,9	34,9	26,5	27,5	25	25,5	28,9	26,8
	Rural	Público	2,4	26,5	23,2	41,5	34,9	34,9	26,5	27,5	25	25,5	28,9	26,8
	Urbana	Estadual	--	18,2	25	44,4	7,1	21,2	26,2	26,9	17,9	18	23,3	21,6
	Urbana	Municipal	--	31,6	33,3	42,9	29,7	36,7	70	44,1	29,2	28	44,5	35,3
	Urbana	Público	--	28,6	30,6	43,2	23,5	30,5	44,4	36,7	23,1	25,4	34,2	30,1
	Urbana	Total	--	28,6	30,6	43,2	23,5	30,5	44,4	36,7	23,1	25,4	34,2	30,1
Algodao de Jandaíra	Rural	Municipal	3,3	13,5	42,5	4,3	28,6	--	--	--	--	18,6	--	18,6
	Rural	Público	3,3	13,5	42,5	4,3	28,6	--	--	--	--	18,6	--	18,6
	Urbana	Municipal	--	13,5	40,9	6,7	12,8	2,4	--	--	--	13,7	0,9	6,1
	Urbana	Público	--	13,5	40,9	6,7	12,8	2,4	--	--	--	13,7	0,9	6,1
Alhandra	Rural	Municipal	7,6	30,2	38,7	48,2	44,1	48,9	27,6	45,3	21,2	34,7	38,3	35,4
	Rural	Público	7,6	30,2	38,7	48,2	44,1	48,9	27,6	45,3	21,2	34,7	38,3	35,4
	Urbana	Estadual	9,3	38,6	39,4	40,6	42,9	58,8	42,5	39,7	36,9	37,6	45,7	43,1
	Urbana	Municipal	3,6	25,6	46,8	56,9	49,3	67,9	55,8	35,6	33,7	37,4	53,1	43,8
	Urbana	Privada	3,5	6,7	8,2	7	6,9	10,7	--	--	--	6,6	8,8	6,8
	Urbana	Público	5,2	29,8	44	49,8	46,3	62,5	46,5	38,4	36	37,5	48,2	43,4
São João do Rio do Peixe	Rural	Estadual	8,9	21,2	31,6	43,6	38,4	50	48,6	49,3	48	30,1	49,1	36,5
	Rural	Municipal	5,1	10,8	36,3	46,2	24,6	64,1	88,2	63,2	64,7	24	68,5	32,8
	Rural	Público	7,1	16,6	33,5	44,6	34,4	53,9	56,2	52,3	52,2	27,7	53,8	35,2
	Urbana	Estadual	4,2	18,3	27,3	38	38,2	70,2	50,4	43,1	54	28,3	56,2	45,5
	Urbana	Municipal	38,2	37,9	45,7	25	57,7	52,8	58,3	47,1	44,3	41	51,5	48,1
	Urbana	Privada	2,6	6,7	16	20,9	4,2	3	9,5	3,3	7,1	10,3	5,1	8,7
	Urbana	Público	24,1	27,1	33	35,2	43,6	62,7	54	44,9	50,8	32,9	54,2	46,6
Amparo	Rural	Municipal	4,3	35	43,8	21,4	28,6	--	--	--	--	25,3	--	25,3
	Rural	Público	4,3	35	43,8	21,4	28,6	--	--	--	--	25,3	--	25,3
	Urbana	Municipal	21,7	26,7	33,3	16,7	25	56,4	38	22,2	28,9	25,4	37,3	32,1
	Urbana	Público	21,7	26,7	33,3	16,7	25	56,4	38	22,2	28,9	25,4	37,3	32,1

ANUÁRIO ESTATÍSTICO DO ESTADO DA PARAÍBA - 2011

II - Características Demográficas e Sociais

2.2 - Qualidade de Vida

2.2.3 - Educação

2.2.3.3.1 - Indicadores de Educação

Tabela 05 - Taxa de distorção idade-série, segundo a dependência administrativa e a localização, nos níveis de ensino fundamental de 8 e 9 anos e médio, divididos por série, segundo seus respectivos municípios - Paraíba - 2010

Município	Localização	Rede	Taxa de distorção idade-série/Ensino Fundamental de 8 e 9 anos											
			1º ano	1ª Série/ 2º ano	2ª Série/ 3º ano	3ª Série/ 4º ano	4ª Série/ 5º ano	5ª Série/ 6º ano	6ª Série/ 7º ano	7ª Série/ 8º ano	8ª Série/ 9º ano	1ª a 4ª série/ 1º ao 5º ano	5ª a 8ª série/ 6º ao 9º ano	Total fundamental
Aparecida	Rural	Estadual	--	--	--	25	--	--	--	--	--	10	--	10
	Rural	Municipal	20,7	25,9	31,6	30,9	50	--	--	--	--	31,1	--	31,1
	Rural	Público	20,7	25,4	30,8	30,6	47,8	--	--	--	--	30,6	--	30,6
	Urbana	Estadual	--	--	--	--	--	61,9	55,1	42,3	38,6	--	48,5	48,5
	Urbana	Municipal	12	20	30,2	31,7	39	44,2	35,7	37,3	32,4	27	39,3	33,6
	Urbana	Privada	--	9,1	--	--	12,5	--	--	--	--	4,2	--	3,4
	Urbana	Público	12	20	30,2	31,7	39	48,3	42,9	39,5	36,3	27	42,8	37,3
Araçagi	Rural	Municipal	15	40,1	49,3	51,3	55,7	66,7	83,6	77	66,7	43,6	72,9	49,6
	Rural	Público	15	40,1	49,3	51,3	55,7	66,7	83,6	77	66,7	43,6	72,9	49,6
	Urbana	Estadual	26,3	42,9	38,2	39,2	33,9	69	60,2	41,3	23,1	36,8	55,5	47,5
	Urbana	Municipal	--	43,3	61,7	64,6	66,4	61	64,4	42,6	54,9	50,9	57	54,2
	Urbana	Privada	5	3,6	--	3,2	8,7	--	--	--	--	3,7	--	3,7
	Urbana	Público	6,6	43,2	52,2	56	55,2	63,8	62,9	42,2	47,2	46,7	56,5	52,1
Arara	Rural	Estadual	60	100	100	100	--	--	--	--	--	93,3	--	93,3
	Rural	Municipal	--	27,7	35,4	51,2	50,9	--	--	--	--	34,1	--	34,1
	Rural	Público	6,8	32,9	46,6	60,4	50,9	--	--	--	--	40,4	--	40,4
	Urbana	Estadual	17,9	23,4	27	25	57,1	52,1	56,2	40,7	39,7	33,4	50,5	43
	Urbana	Municipal	3,6	34,1	43	44	43	76,8	70,4	68,1	59,6	34,5	71	55,8
	Urbana	Privada	--	10	--	--	--	--	--	--	--	3,6	--	3,6
	Urbana	Público	8,2	30	37,1	35,8	51,1	67,1	63,6	60,3	52,1	34,1	62,9	50,6
Araruna	Rural	Estadual	10	51,9	36,4	38,9	57,1	--	--	--	--	42,9	--	42,9
	Rural	Municipal	8,1	32,4	42,5	44,8	48,4	36,8	40,3	20,8	15,8	37,3	33,5	36,6
	Rural	Público	8,3	35,5	41,8	44,3	49,4	36,8	40,3	20,8	15,8	38	33,5	37,2
	Urbana	Estadual	10,5	23,4	38,2	31,6	42,6	26,9	29,1	27,3	21,7	31,7	26,6	28,5
	Urbana	Municipal	7,3	25,5	45,2	39,5	43,1	44,7	40,2	36	35,4	33,2	39,7	36,2
	Urbana	Privada	--	--	4	--	--	--	--	--	--	0,8	--	0,7
	Urbana	Público	7,7	25	43,5	37,1	43	38,2	35,5	32,7	30,1	32,8	34,6	33,7
Areia	Rural	Estadual	44,4	--	18,2	35,5	65	--	--	--	--	39,6	--	33,6
	Rural	Municipal	--	20,7	33,2	8,5	34,6	9,6	29,4	7	5,9	20,4	13,2	17,7
	Rural	Público	3,5	20,7	32,1	11,3	36,7	9,6	29,4	7	5,3	21,7	13	18,4
	Urbana	Estadual	2,1	24,8	23,1	28,4	11,2	48,6	50,2	45,7	38,1	19,6	46,4	35,7
	Urbana	Municipal	--	26,1	35,8	4,7	34,8	10,3	17,1	7,1	--	20,8	11,8	18,5
	Urbana	Privada	2	10	0,9	2,6	--	1,4	6,1	5,7	5,5	3,1	4,6	3,7
	Urbana	Público	1,3	25,4	27,9	20	20,7	39,6	46,5	43,3	38,1	20	42,2	31,5
Areia de Baraúnas	Rural	Municipal	--	23,1	35,4	25,9	47,1	--	--	--	--	32,5	--	32,5
	Rural	Público	--	23,1	35,4	25,9	47,1	--	--	--	--	32,5	--	32,5
	Urbana	Municipal	5,3	--	--	--	--	41,5	53,3	57,6	26,3	5,3	44,6	40,3
	Urbana	Público	5,3	--	--	--	--	41,5	53,3	57,6	26,3	5,3	44,6	40,3
Areial	Rural	Municipal	--	23,8	29,7	15,4	23,3	--	--	--	--	19,4	--	19,4
	Rural	Público	--	23,8	29,7	15,4	23,3	--	--	--	--	19,4	--	19,4
	Urbana	Estadual	--	18,2	9,1	15,4	52,9	35,3	37,8	30,2	43,4	21,9	37,5	33,5
	Urbana	Municipal	1,1	11,6	24,8	17,6	34,4	37,4	43,4	37,5	45	16,9	40,4	27,5
	Urbana	Público	1	12,7	23,3	17,3	38,5	37	41,8	34,6	44,1	17,6	39,4	29
Aroeiras	Rural	Estadual	18,2	41,7	48,7	52,3	58,9	--	--	--	--	48,9	--	48,9
	Rural	Municipal	7,1	37,8	54,9	55,5	60,4	77,1	67,8	75,2	70,1	44,1	73,6	52,5
	Rural	Público	7,6	38,3	54,2	55	60,1	77,1	67,8	75,2	70,1	44,8	73,6	52,1
	Urbana	Estadual	29,3	40,3	33,3	48,7	40,4	69,6	60,2	54,6	47,8	39,9	60,5	53,7
	Urbana	Municipal	1,6	42,1	47,1	62,4	64,7	62,1	57,5	60	53,2	46,9	58,8	53,7
	Urbana	Privada	--	3,7	4,2	5,9	19,2	22,2	20	14,3	17,6	7,1	18,8	11,6
	Urbana	Público	12,6	41,4	43,5	57	55,5	65,8	58,5	57,3	50,8	44,4	59,6	53,7
Assunção	Rural	Municipal	5,6	17,4	25	38,5	24	--	--	--	--	23,2	--	23,2
	Rural	Público	5,6	17,4	25	38,5	24	--	--	--	--	23,2	--	23,2
	Urbana	Estadual	--	38,5	24,1	37,5	50	44,4	66,7	66,7	29,4	25	52,3	37,4
	Urbana	Municipal	--	25	40,5	41,5	39,6	50,9	47	37,9	21,7	31,2	44,2	38,3
	Urbana	Público	--	27,7	33,8	40,6	42	49,6	51	44,8	25	29,3	46,2	38

Tabela 05 - Taxa de distorção idade-série, segundo a dependência administrativa e a localização, nos níveis de ensino fundamental de 8 e 9 anos e médio, divididos por série, segundo seus respectivos municípios - Paraíba - 2010

Município	Localização	Rede	Taxa de distorção idade-série/Ensino Fundamental de 8 e 9 anos											
			1º ano	1ª Série/ 2º ano	2ª Série/ 3º ano	3ª Série/ 4º ano	4ª Série/ 5º ano	5ª Série/ 6º ano	6ª Série/ 7º ano	7ª Série/ 8º ano	8ª Série/ 9º ano	1ª a 4ª série/ 1º ao 5º ano	5ª a 8ª série/ 6º ao 9º ano	Total fundamental
Baia da Traição	Rural	Estadual	--	66,7	37,5	50	71,4	67	64,5	63,3	70,7	37,8	66,5	62,9
	Rural	Municipal	23,7	45,6	40,9	59,5	57,5	--	--	--	--	44,4	--	44,4
	Rural	Privada	--	--	20	42,9	66,7	--	--	--	--	9,7	--	9,7
	Rural	Público	21,7	46,5	40,7	58,9	58,3	67	64,5	63,3	70,7	44	66,5	50,9
	Urbana	Estadual	13,3	48,1	25,7	39,1	43,6	50	67,3	64,6	57,4	36	60,3	52,1
	Urbana	Municipal	17,7	30,6	26,8	38,9	44,1	54,7	45,8	33,3	61,9	29,8	50,2	40,3
	Urbana	Privada	--	50	--	--	--	--	--	--	--	33,3	--	33,3
	Urbana	Público	16,9	36	26,3	39	43,8	53,1	55,6	55,3	59,1	32,1	55,5	45,7
Bananeiras	Rural	Municipal	10,5	33,4	45,1	50,4	49,1	58,3	56,6	47,3	42,4	38,8	53,2	42,6
	Rural	Privada	3,1	21,9	9,1	20	24	28	20	30,4	--	15,8	26	19,2
	Rural	Público	10,5	33,4	45,1	50,4	49,1	58,3	56,6	47,3	42,4	38,8	53,2	42,6
	Urbana	Estadual	--	25,5	33,3	24	25,4	68,1	60,8	54,9	44,4	25	57,4	49,9
	Urbana	Municipal	5,9	24,4	41,5	50,7	54,4	51	45	42,5	43,1	36	46,5	41,8
	Urbana	Privada	6,1	3,4	8	6,5	3,8	2,9	3,6	1,8	1,9	5,5	2,6	4,2
	Urbana	Público	4,5	24,8	38,2	39,7	39,7	60,4	55,2	51	44	31,6	53,5	46,4
	Urbana	Total	5,3	17,9	28,8	28,4	28,4	50,7	46,9	41,9	36,2	22,5	44,7	36,3
Baraúna	Rural	Municipal	15,4	55,6	40	20	60	--	--	--	--	35,7	--	35,7
	Rural	Público	15,4	55,6	40	20	60	--	--	--	--	35,7	--	35,7
	Urbana	Estadual	20	33,3	26,9	19	35,3	--	--	--	--	27	--	27
	Urbana	Municipal	8,4	29,4	25,9	33,3	45,9	67,3	53,3	57,5	51,9	28,5	58,4	46,1
	Urbana	Público	10,2	30,3	26,2	29,6	44,1	67,3	53,3	57,5	51,9	28,2	58,4	44,1
Barra de Santana	Rural	Municipal	--	24,3	28,2	26,3	31,4	48,4	32,1	40,3	37,5	22,2	40	28,3
	Rural	Público	--	24,3	28,2	26,3	31,4	48,4	32,1	40,3	37,5	22,2	40	28,3
	Urbana	Estadual	50	--	13,6	33,3	41,7	61,4	--	35,2	42,9	28,3	48,9	43,9
	Urbana	Municipal	--	19	46,2	60,7	44,8	48	52,7	30,4	34,5	38,6	41,6	40,5
	Urbana	Público	8,3	18,2	31,3	49	44,3	55,1	52,7	32,3	38,3	35,7	44,5	41,8
Barra de Santa Rosa	Rural	Estadual	--	50	66,7	50	100	--	--	--	--	42,1	--	42,1
	Rural	Municipal	6,8	45,3	51,1	49,6	63,4	--	--	--	--	45,2	--	45,2
	Rural	Público	6,4	45,5	51,4	49,6	64	--	--	--	--	45,1	--	45,1
	Urbana	Estadual	--	15,2	23,9	32,3	32,9	53,2	60	45,5	22,2	22,4	48,7	29,5
	Urbana	Municipal	3,9	34,5	42,9	48,7	55,8	69,5	62,6	63,2	58,1	39,2	64,5	56,5
	Urbana	Privada	9,1	--	--	--	--	--	--	--	--	2,4	--	2,4
	Urbana	Público	2,6	26,6	36,9	42,9	46,1	67,8	62,4	61,8	54,5	33	63,1	51,1
Barra de São Miguel	Rural	Municipal	2,4	26,5	39,7	52,7	55,8	71,7	52,2	58	25	38,5	56,9	45,6
	Rural	Público	2,4	26,5	39,7	52,7	55,8	71,7	52,2	58	25	38,5	56,9	45,6
	Urbana	Estadual	--	33,3	23,5	47,1	27,3	--	--	--	--	28,8	--	28,8
	Urbana	Municipal	14,8	35,8	58,3	37,7	57,1	57,4	37,1	57,1	46,8	40,3	52,3	45,8
	Urbana	Público	12,9	35,5	49,2	40	48,7	57,4	37,1	57,1	46,8	37,9	52,3	43,7
Bayeux	Urbana	Estadual	6,3	37,5	44	46,5	48,4	57,5	52,3	49,2	42,5	40,2	51,3	46,8
	Urbana	Municipal	13,4	34,9	40,9	42,7	43,5	52,9	47,3	41,4	31,4	36,5	46,2	40,1
	Urbana	Privada	8,7	7,3	8,7	6,7	11	13,5	19,5	14	18,9	8,4	16,4	11,4
	Urbana	Público	12,1	35,5	41,6	43,7	44,8	54,7	49,3	45	37,3	37,4	48,4	42,3
Belém	Rural	Municipal	22,2	25,5	30,4	21,4	42,9	--	--	--	--	28,2	--	28,2
	Rural	Público	22,2	25,5	30,4	21,4	42,9	--	--	--	--	28,2	--	28,2
	Urbana	Estadual	2,7	23,9	28	23,2	26,6	53,8	52	35,1	43,4	23,3	46,8	38,1
	Urbana	Municipal	11,6	26,1	34,7	39,4	47,8	47,6	46,2	40,3	48,5	32,9	45,7	38,6
	Urbana	Privada	6,8	6,1	5,9	4,3	--	--	--	--	--	4,7	--	4,7
	Urbana	Público	9,6	25,4	32,3	33,3	39,8	50,2	49,3	37,5	45	29,7	46,3	38,3
Belém do Brejo do Cruz	Rural	Estadual	--	100	25	--	--	--	--	--	--	33,3	--	33,3
	Rural	Municipal	17,4	45,2	48,1	31,6	25	--	--	--	--	35	--	35
	Rural	Público	16,7	48,5	45,2	31,6	22,7	--	--	--	--	34,9	--	34,9
	Urbana	Estadual	--	15,4	43,8	43,8	36,8	53,7	52,2	36,8	41,8	31,1	46,4	42,7
	Urbana	Municipal	4,1	23	41,7	49,4	36,1	49	51,4	37,8	25,6	31,2	43,8	35,9
	Urbana	Privada	12,2	11,8	33,3	6,5	10,5	21,4	23,1	--	--	14,1	22,2	15,3
	Urbana	Público	3,6	22,1	42	48,4	36,2	50,6	51,8	37,3	34,7	31,2	45	38
Bernardino Batista	Rural	Municipal	--	31,7	60	44,1	36,5	--	--	--	--	36,3	--	36,3
	Rural	Público	--	31,7	60	44,1	36,5	--	--	--	--	36,3	--	36,3
	Urbana	Estadual	--	--	--	--	--	--	--	--	--	--	--	--
	Urbana	Municipal	12,5	27	53,5	30,8	30,6	55,3	46,8	33,3	28,9	33,9	45,6	41,1
	Urbana	Público	12,5	27	53,5	30,8	30,6	55,3	46,8	33,3	28,9	33,9	45,6	41,1

ANUÁRIO ESTATÍSTICO DO ESTADO DA PARAÍBA - 2011

II - Características Demográficas e Sociais

2.2 - Qualidade de Vida

2.2.3 - Educação

2.2.3.3.1 - Indicadores de Educação

Tabela 05 - Taxa de distorção idade-série, segundo a dependência administrativa e a localização, nos níveis de ensino fundamental de 8 e 9 anos e médio, divididos por série, segundo seus respectivos municípios - Paraíba - 2010

Município	Localização	Rede	Taxa de distorção idade-série/Ensino Fundamental de 8 e 9 anos											
			1º ano	1ª Série/ 2º ano	2ª Série/ 3º ano	3ª Série/ 4º ano	4ª Série/ 5º ano	5ª Série/ 6º ano	6ª Série/ 7º ano	7ª Série/ 8º ano	8ª Série/ 9º ano	1ª a 4ª série/ 1º ao 5º ano	5ª a 8ª série/ 6º ao 9º ano	Total fundamental
Boa Ventura	Rural	Municipal	--	20	34	31,6	47,8	69,7	--	--	--	26,5	69,7	31,3
	Rural	Público	--	20	34	31,6	47,8	69,7	--	--	--	26,5	69,7	31,3
	Urbana	Estadual	13,6	28,6	37,5	34,4	46,7	63,6	64,6	57,7	59,2	31,8	61,8	52,7
	Urbana	Municipal	27,5	25,8	64,9	51,4	59,4	70,4	60,4	70,6	28,6	45,7	61,3	53,7
	Urbana	Privada	--	9,5	8,3	--	--	--	--	--	--	4,5	--	4,5
	Urbana	Público	22,6	26,7	54,1	43,3	55,3	67,2	62,9	62,8	48,1	40,4	61,6	53,2
Boa Vista	Rural	Municipal	14,9	6,4	41,4	11,6	20,8	--	--	--	--	16,7	--	16,7
	Rural	Público	14,9	6,4	41,4	11,6	20,8	--	--	--	--	16,7	--	16,7
	Urbana	Estadual	--	--	13,3	18,2	13	--	--	--	--	10,6	--	10,6
	Urbana	Municipal	6,7	16,9	28,6	20	31,8	50	48,8	43,2	53,8	19,9	49	41
	Urbana	Público	5,3	13,9	23,3	19,5	25,4	50	48,8	43,2	53,8	17,4	49	38,3
Bom Jesus	Rural	Municipal	13	29	38,7	41,7	32,6	--	--	--	--	32,3	--	32,3
	Rural	Público	13	29	38,7	41,7	32,6	--	--	--	--	32,3	--	32,3
	Urbana	Estadual	7,7	15	40	14,3	66,7	--	--	--	--	27	--	27
	Urbana	Municipal	11,8	23,5	46,2	19	33,3	40,3	32,1	22	32,3	25,3	32,7	30,6
	Urbana	Público	10	18,9	42,9	17,1	48,1	40,3	32,1	22	32,3	26,1	32,7	29,9
Bom Sucesso	Rural	Estadual	--	27,8	26,7	15,4	75	--	--	--	--	28,3	--	28,3
	Rural	Municipal	8,7	8,7	10	11,8	47,4	44	33,3	12,5	22,2	17,4	33,3	23,3
	Rural	Público	6,9	17,1	20	13,3	55,6	44	33,3	12,5	22,2	21,7	33,3	24,8
	Urbana	Estadual	--	33,3	14,3	6,7	33,3	38,6	50,9	27,6	25,9	17,6	35,5	32,1
	Urbana	Municipal	--	21,4	25,8	12,5	22	35	21,9	15,4	--	17,5	25	21
	Urbana	Privada	--	--	14,3	--	--	--	--	--	--	5,4	--	5,4
	Urbana	Público	--	25	22,2	10,6	24,5	36,5	40,2	25,4	20,3	17,6	31,7	26,6
Bonito de Santa Fé	Rural	Municipal	50	68,9	76,7	77,4	67,3	76,9	77,8	66,7	57,1	68	72,7	68,6
	Rural	Público	50	68,9	76,7	77,4	67,3	76,9	77,8	66,7	57,1	68	72,7	68,6
	Urbana	Estadual	26,7	48,7	47,1	63,2	51,8	62,5	42,5	40	35,4	50,5	47,6	48,5
	Urbana	Municipal	28,6	57,5	61,2	61,3	55,9	92	90,9	76,9	87,5	53,3	88,2	58
	Urbana	Privada	8,7	12,5	18,2	--	4,5	--	--	--	--	9,1	--	8,2
	Urbana	Público	28,3	55,5	57,6	61,8	54	66,5	50	44,1	44,2	52,6	53,3	52,9
Boqueirão	Rural	Estadual	--	14,3	37,5	41,7	30	--	--	--	--	30	--	30
	Rural	Municipal	9,4	24,5	38,3	38,6	38,4	50	35,3	33,3	53,3	30,1	42,4	32,2
	Rural	Público	9,1	23,9	38,3	39	37,3	50	35,3	33,3	53,3	30,1	42,4	32,1
	Urbana	Estadual	9,3	39,1	47,7	43,1	45,8	65	52,4	55,8	38,5	39,3	53,9	48,6
	Urbana	Municipal	3	31,7	49,7	43,9	34,6	43,1	39,7	31,7	26,7	34,7	37,2	35,9
	Urbana	Privada	5,9	8,2	4,2	9,4	8,5	11,5	14,3	25	--	7,2	14,6	8,3
	Urbana	Público	4,9	33,3	49,1	43,6	38,5	51,9	45	44	32,9	36,1	44,8	40,8
Borborema	Rural	Municipal	11,1	28,6	56,3	58,3	29,4	--	--	--	--	36,6	--	36,6
	Rural	Público	11,1	28,6	56,3	58,3	29,4	--	--	--	--	36,6	--	36,6
	Urbana	Estadual	--	42,1	42,5	46,2	46,9	52,6	65	50	64,3	37,4	58	47,7
	Urbana	Municipal	6,8	45,5	35,6	56	63,3	57,5	50	46,6	26,5	42,3	46,9	44,1
	Urbana	Privada	--	4,3	5,6	--	--	--	--	--	--	2,3	--	2,3
	Urbana	Público	5,2	44,9	37,8	53,8	58,6	55,9	56	47,6	40,3	41,1	50,8	45,1
Brejo do Cruz	Rural	Municipal	19,6	30,6	46,7	54,2	38,1	--	--	--	--	36	--	36
	Rural	Público	19,6	30,6	46,7	54,2	38,1	--	--	--	--	36	--	36
	Urbana	Estadual	16,7	44,4	84	40	33,3	62,3	50	47,1	39,5	46,6	48,5	47,8
	Urbana	Municipal	16,2	28,5	44,1	40	35,5	55,8	30,9	33,3	26,7	32,7	39,8	35,8
	Urbana	Privada	--	6,7	18,2	--	--	5,6	--	--	8,3	4,1	3,6	3,8
	Urbana	Público	16,2	30,5	49,2	40	35,2	57	34,8	37	32	34,3	42	38,1

ANUÁRIO ESTATÍSTICO DO ESTADO DA PARAÍBA - 2011

II - Características Demográficas e Sociais

2.2 - Qualidade de Vida

2.2.3 - Educação

2.2.3.3.1 - Indicadores de Educação

Tabela 05 - Taxa de distorção idade-série, segundo a dependência administrativa e a localização, nos níveis de ensino fundamental de 8 e 9 anos e médio, divididos por série, segundo seus respectivos municípios - Paraíba - 2010

Município	Localização	Rede	Taxa de distorção idade-série/Ensino Fundamental de 8 e 9 anos											
			1º ano	1ª Série/ 2º ano	2ª Série/ 3º ano	3ª Série/ 4º ano	4ª Série/ 5º ano	5ª Série/ 6º ano	6ª Série/ 7º ano	7ª Série/ 8º ano	8ª Série/ 9º ano	1ª a 4ª série/ 1º ao 5º ano	5ª a 8ª série/ 6º ao 9º ano	Total fundamental
Brejo dos Santos	Rural	Municipal	14,3	28,6	25	15,8	28,6	--	--	--	--	21,6	--	21,6
	Rural	Público	14,3	28,6	25	15,8	28,6	--	--	--	--	21,6	--	21,6
	Urbana	Estadual	9,1	45,9	19,2	16	19,4	40,3	40,7	28,3	47,4	24,1	39,4	33,5
	Urbana	Municipal	20,6	21,1	32,6	9,1	14,6	47,6	18,7	13,5	28,2	19,8	28,8	24,3
	Urbana	Público	17,8	30,9	27,5	11,6	16,7	44,5	27,9	21	39,6	21,3	33,8	28,2
Caaporã	Rural	Estadual	8	17,1	30	37	53,3	--	--	--	--	25,8	--	25,8
	Rural	Municipal	--	22,6	33,6	36,6	33,9	47,1	44,5	48,3	40,4	25,4	45,4	32,1
	Rural	Público	1,3	21,5	33,1	36,7	36,1	47,1	44,5	48,3	40,4	25,5	45,4	31,4
	Urbana	Estadual	6,3	13,6	22,2	26,4	30,3	--	--	--	--	20,7	--	20,7
	Urbana	Municipal	6,4	34,8	45,4	46,9	57,4	58,9	50,9	51,1	51	40,5	53,9	46,4
	Urbana	Privada	--	4,1	6,7	4,3	6,6	3,8	7,5	20,4	17,8	4,2	11,3	7,3
	Urbana	Público	6,4	32,4	43	43	54,9	58,9	50,9	51,1	51	38	53,9	44,4
	Urbana	Total	5,2	29,1	40,2	37	47,7	50,3	46,1	46,3	43,2	33,4	47,3	39,1
Cabaceiras	Rural	Estadual	--	15,4	6,3	10	--	38,5	46,2	35	35	7,1	38	25,2
	Rural	Municipal	17,4	18,2	10	22,2	55,6	--	--	--	--	23,1	--	23,1
	Rural	Público	10	17,4	8,3	19,6	55,6	38,5	46,2	35	35	18,3	38	24,2
	Urbana	Estadual	--	--	--	--	--	50	--	33,3	--	--	42,9	42,9
	Urbana	Municipal	4,9	25	38	35,1	42,6	42	43,9	47,8	28,3	29,2	40,8	34,6
	Urbana	Público	4,9	25	38	35,1	42,6	42,4	43,9	47,1	28,3	29,2	40,8	34,7
Cabedelo	Urbana	Estadual	6,6	30,7	29,9	44	33,9	52,9	54	47,9	38,2	30,4	49,5	38,7
	Urbana	Municipal	4,4	31,7	33,8	35,6	37,8	39,8	42,6	46,1	38,4	30,1	41,8	35,8
	Urbana	Privada	0,8	1,9	6,8	2,5	1,4	8,9	11,4	12	14,3	2,6	10,9	4,3
	Urbana	Público	5	31,4	32,6	37,6	36,6	43,5	45,2	46,4	38,3	30,2	43,6	36,5
Cachoeira dos Índios	Rural	Estadual	--	54,5	37,5	28,6	--	--	--	--	--	35,5	--	35,5
	Rural	Municipal	1	31,3	44,6	48,9	36,8	60,6	56,8	52,2	55,6	32,3	56,8	36,7
	Rural	Público	1	32,9	44	47,4	35,3	60,6	56,8	52,2	55,6	32,5	56,8	36,6
	Urbana	Estadual	--	21,1	50	33,3	37	50,8	39,4	44,8	30,4	33	43,4	40,8
	Urbana	Municipal	3,7	41,7	41,7	33,3	48,3	59,3	61,6	47,6	68,9	37,3	60,6	52,3
	Urbana	Privada	--	4,8	--	8,3	--	--	--	--	--	2,4	--	2,4
	Urbana	Público	2,7	35,8	45,2	33,3	44,7	55,3	50,8	46	54,2	35,8	52,4	47,2
Cacimba de Areia	Rural	Municipal	4,5	28	21,7	--	--	--	--	--	--	13	--	13
	Rural	Público	4,5	28	21,7	--	--	--	--	--	--	13	--	13
	Urbana	Municipal	5,7	36,1	33,3	15,6	31,5	33,9	21,6	32,7	40,5	25,6	30,6	28,3
	Urbana	Público	5,7	36,1	33,3	15,6	31,5	33,9	21,6	32,7	40,5	25,6	30,6	28,3
Cacimba de Dentro	Rural	Municipal	0,8	29,1	38,8	43,8	50,8	56,3	59,5	52,9	35,5	33,7	53,6	37,7
	Rural	Público	0,8	29,1	38,8	43,8	50,8	56,3	59,5	52,9	35,5	33,7	53,6	37,7
	Urbana	Estadual	42,9	100	31	31,7	27,4	50	46,5	38	35,2	33,6	43,5	39,8
	Urbana	Municipal	4,7	34,8	41,7	50	47,2	48,2	39,6	34,8	39	37,8	41,1	39,5
	Urbana	Privada	2,9	7,1	4	13,3	8	11,8	--	--	--	6,3	3,4	5,3
	Urbana	Público	20,9	35,2	38,8	44,2	40,6	48,9	42	35,9	37,6	36,7	41,9	39,6
Cacimbas	Rural	Municipal	0,9	24,7	42,5	47,8	52,2	74,1	61	63,2	43,1	36,3	64,8	46,1
	Rural	Público	0,9	24,7	42,5	47,8	52,2	74,1	61	63,2	43,1	36,3	64,8	46,1
	Urbana	Estadual	--	--	--	--	--	--	--	22,7	20	--	21,6	21,6
	Urbana	Municipal	--	13,3	20	36,2	37,8	44,9	53,8	25	38,2	25,6	44,1	37,4
	Urbana	Público	--	13,3	20	36,2	37,8	44,9	53,8	24,2	34,3	25,6	41,7	36,3
	Urbana	Total	--	13,3	20	36,2	37,8	44,9	53,8	24,2	34,3	25,6	41,7	36,3
Caiçara	Rural	Municipal	--	25,5	42,2	38,6	38,6	--	--	--	--	30,4	--	30,4
	Rural	Público	--	25,5	42,2	38,6	38,6	--	--	--	--	30,4	--	30,4
	Urbana	Estadual	75	45	25	52,9	26,7	52,2	47,1	36	37,5	38,4	42,7	40,4
	Urbana	Municipal	6,2	22,6	41,2	49,3	41,2	63,6	53,5	48,3	25,4	31,5	51,4	42,6
	Urbana	Público	13,7	26,9	37	50	35,8	62,1	52,7	45,5	28,4	33	49,9	42,2

ANUÁRIO ESTATÍSTICO DO ESTADO DA PARAÍBA - 2011

II - Características Demográficas e Sociais

2.2 - Qualidade de Vida

2.2.3 - Educação

2.2.3.3.1 - Indicadores de Educação

Tabela 05 - Taxa de distorção idade-série, segundo a dependência administrativa e a localização, nos níveis de ensino fundamental de 8 e 9 anos e médio, divididos por série, segundo seus respectivos municípios - Paraíba - 2010

Município	Localização	Rede	Taxa de distorção idade-série/Ensino Fundamental de 8 e 9 anos											
			1º ano	1ª Série/ 2º ano	2ª Série/ 3º ano	3ª Série/ 4º ano	4ª Série/ 5º ano	5ª Série/ 6º ano	6ª Série/ 7º ano	7ª Série/ 8º ano	8ª Série/ 9º ano	1ª a 4ª série/ 1º ao 5º ano	5ª a 8ª série/ 6º ao 9º ano	Total fundamental
Cajazeiras	Rural	Estadual	30,8	28,1	25	43,8	62,5	78,9	--	--	--	38,1	78,9	44,4
	Rural	Municipal	2,8	28,2	41,9	44,8	29,9	55	58,8	52,6	29,6	30	51,9	39
	Rural	Privada	--	20	--	83,3	--	--	--	--	--	30	--	30
	Rural	Público	5,7	28,2	40	44,6	34,3	57,2	58,8	52,6	29,6	31	52,9	39,5
	Urbana	Estadual	3,9	20,7	24,3	31,2	26,1	57,2	51,2	47,5	45,8	23	50,9	40,5
	Urbana	Municipal	7,1	34,7	45	53,8	40	51,8	52,2	40,1	26,1	37	46,9	41
	Urbana	Privada	4,8	5,7	5,6	4,7	6,4	6,4	4,5	8,6	9,4	5,4	7,3	6,3
	Urbana	Público	6	30	35,6	44,1	34,4	54,6	51,6	45,1	40,9	31,5	49,4	40,8
Cajazeirinhas	Rural	Municipal	4,8	22,6	31,7	45	38,1	--	--	--	--	30,5	--	30,5
	Rural	Público	4,8	22,6	31,7	45	38,1	--	--	--	--	30,5	--	30,5
	Urbana	Municipal	10	34,4	50	40,6	61,3	66,7	60,2	47,9	53,8	41,4	59,1	53
	Urbana	Público	10	34,4	50	40,6	61,3	66,7	60,2	47,9	53,8	41,4	59,1	53
Caldas Brandão	Rural	Municipal	--	20	20	52	29,4	--	--	--	--	26,7	--	26,7
	Rural	Público	--	20	20	52	29,4	--	--	--	--	26,7	--	26,7
	Urbana	Estadual	--	35,7	57,1	57,1	45,8	41	44,4	32,1	43,8	41	40,1	40,3
	Urbana	Municipal	15,8	47,9	41,9	53,2	44,1	47,8	54,8	17,4	28,6	42,3	41,3	42
	Urbana	Privada	13	11,5	16	4,2	18,2	--	--	--	--	11,9	--	11,9
	Urbana	Público	13	46	44,3	53,7	44,6	44,1	48,2	28,7	38,4	42,1	40,5	41,3
Camalau	Rural	Municipal	23,4	43,8	53,9	61,1	59,1	100	50	--	--	47,9	66,7	48
	Rural	Público	23,4	43,8	53,9	61,1	59,1	100	50	--	--	47,9	66,7	48
	Urbana	Estadual	--	--	--	--	--	65,2	54,5	51,9	49	--	58	58
	Urbana	Municipal	15,3	43,8	76,5	32,4	34,1	78,6	--	100	60	35,9	79,2	38,9
	Urbana	Público	15,3	43,8	76,5	32,4	34,1	66,1	54,5	54,1	50	35,9	59	49,9
Campina Grande	Rural	Estadual	14	37,2	30,2	32,4	31	63,9	58,7	59,4	50,4	29,1	58,9	53,9
	Rural	Municipal	6,9	12,6	36	33	37,1	35,8	35,5	22,9	23,4	26,9	30,3	27,5
	Rural	Público	7,5	14,8	35,6	33	36,5	55	50,9	47	42,6	27,1	49,7	35,7
	Urbana	Estadual	8,2	23,8	29,2	32,5	32,8	52,6	49,9	47,6	42,3	28,1	48,6	44,2
	Urbana	Municipal	12	18,1	47,1	34,5	52,9	61,8	61,7	59	45,9	36,5	58,3	40,2
	Urbana	Privada	8,3	5,9	4,9	5,5	6,1	6,3	8,9	8,7	10,1	6,1	8,4	7,1
	Urbana	Público	11,4	19,3	44,2	34	48,4	54,2	52,3	49,4	42,8	34,8	50,3	42,2
Capim	Urbana	Estadual	--	31,4	29,9	51,3	70	--	--	--	--	42,6	--	42,6
	Urbana	Municipal	--	40,6	45,9	55	57	66,7	54,3	37,6	39,8	43,1	52,8	47,7
	Urbana	Privada	25	--	--	--	--	--	--	--	--	9,1	--	9,1
	Urbana	Público	--	38,3	40,8	54	60,7	66,7	54,3	37,6	39,8	43	52,8	46,9
Caraúbas	Rural	Municipal	6,7	18,5	30,2	39,3	47,3	51,4	68,1	43,8	54,5	28,9	57,5	37,4
	Rural	Público	6,7	18,5	30,2	39,3	47,3	51,4	68,1	43,8	54,5	28,9	57,5	37,4
	Urbana	Estadual	--	--	--	--	--	51,1	60,7	64,3	48	--	55,6	55,6
	Urbana	Municipal	15	17,9	19,5	29,3	36,8	50	19	22,2	32	23,1	34,5	27,1
	Urbana	Público	15	17,9	19,5	29,3	36,8	50,6	42,9	54,1	40	23,1	46,9	36,7
Carrapateira	Rural	Estadual	--	--	42,9	33,3	66,7	--	--	--	--	35	--	35
	Rural	Municipal	--	--	100	--	100	--	--	--	--	50	--	50
	Rural	Público	--	--	50	28,6	80	--	--	--	--	38,5	--	38,5
	Urbana	Estadual	6,7	38,9	11,1	15,4	66,7	44	28,6	50	23,5	26,6	36,4	31,9
	Urbana	Municipal	31,3	35,9	57,1	29,7	57,1	23,1	24,6	27,1	4,9	41,1	20,7	29,2
	Urbana	Público	19,4	36,8	47,7	26	60,9	29,9	25,6	32,3	10,3	36,6	25,1	30
Casserengue	Rural	Municipal	--	26,4	41,9	44,6	62,5	72,7	59,2	58,5	52,6	37,1	62,8	47,6
	Rural	Público	--	26,4	41,9	44,6	62,5	72,7	59,2	58,5	52,6	37,1	62,8	47,6
	Urbana	Municipal	1,5	25,8	29,6	36,5	48,5	65,2	61,1	77,8	60,5	29,6	65,4	48,7
	Urbana	Público	1,5	25,8	29,6	36,5	48,5	65,2	61,1	77,8	60,5	29,6	65,4	48,7
Catingueira	Rural	Estadual	15,4	31,3	--	100	44,4	--	--	--	--	30,6	--	30
	Rural	Municipal	3,8	11,1	30,8	35,3	33,3	100	--	--	--	22,2	100	22,9
	Rural	Público	7,7	20,6	24,2	47,6	36,7	50	--	--	--	24,8	50	25,2
	Urbana	Estadual	--	32,5	32,4	33,3	50	--	--	--	--	31,6	--	31,6
	Urbana	Municipal	2,6	21,3	31,4	41,5	44,7	55,3	25,3	40,4	31,3	29,1	38,5	34,5
	Urbana	Público	1,7	26,4	31,8	39	47,1	55,3	25,3	40,4	31,3	30,1	38,5	33,9

ANUÁRIO ESTATÍSTICO DO ESTADO DA PARAÍBA - 2011

II - Características Demográficas e Sociais

2.2 - Qualidade de Vida

2.2.3 - Educação

2.2.3.3.1 - Indicadores de Educação

Tabela 05 - Taxa de distorção idade-série, segundo a dependência administrativa e a localização, nos níveis de ensino fundamental de 8 e 9 anos e médio, divididos por série, segundo seus respectivos municípios - Paraíba - 2010

Município	Localização	Rede	Taxa de distorção idade-série/Ensino Fundamental de 8 e 9 anos											
			1º ano	1ª Série/ 2º ano	2ª Série/ 3º ano	3ª Série/ 4º ano	4ª Série/ 5º ano	5ª Série/ 6º ano	6ª Série/ 7º ano	7ª Série/ 8º ano	8ª Série/ 9º ano	1ª a 4ª série/ 1º ao 5º ano	5ª a 8ª série/ 6º ao 9º ano	Total fundamental
Catolé do Rocha	Rural	Estadual	--	16	32,6	14	32,1	40,9	26,7	24,3	9,5	18	25,5	20,1
	Rural	Municipal	--	29,5	27,3	27,9	32,4	--	--	--	--	23,1	--	23,1
	Rural	Público	--	22,1	30	20,4	32,2	40,9	26,7	24,3	9,5	20,3	25,5	21,2
	Urbana	Estadual	8,3	19,5	26,2	19,7	27,1	62	55,6	44,3	42,7	21,7	52,6	41,4
	Urbana	Municipal	2,2	21,5	28,8	30,8	26,5	43,2	36,6	24,9	37,6	21,6	36,1	28,8
	Urbana	Privada	1,1	3,2	3,7	--	--	3,4	7,1	4,5	3,6	1,5	4,7	3,1
	Urbana	Público	2,8	21,1	28,3	27,9	26,6	49,3	42,8	31,1	39,4	21,6	41,5	32,3
Caturité	Rural	Estadual	100	--	66,7	71,4	--	--	--	--	--	70,6	--	70,6
	Rural	Municipal	--	11,5	27,8	20	25,8	--	--	--	--	19	--	19
	Rural	Público	6,7	11,5	33,3	26,9	25,8	--	--	--	--	23	--	23
	Urbana	Estadual	--	25	75	66,7	33,3	60	33,3	--	21,7	46,2	31,7	34,6
	Urbana	Municipal	7	41,8	44,7	43,1	26,5	39,1	41,9	45,3	21,4	33	39	36
	Urbana	Privada	--	--	--	--	--	--	--	--	--	--	--	--
	Urbana	Público	6,7	40	47,6	46,7	26,8	43,8	40	45,3	21,6	34,1	37	35,7
Conceição	Rural	Estadual	13,3	48,8	46,9	59,6	74,1	--	--	--	--	49,4	--	49,4
	Rural	Municipal	12,8	37,4	48,6	49	63,2	--	--	--	--	44,1	--	44,1
	Rural	Público	12,9	40,2	48,1	51,6	65,7	--	--	--	--	45,4	--	45,4
	Urbana	Estadual	5,8	32,7	30	31,7	48,9	62,3	60,1	53,8	45,6	29,9	57	44
	Urbana	Municipal	16,2	32,5	24,2	25	35,5	57,1	52	49	53,7	26,8	53,5	42
	Urbana	Privada	4,2	7,3	3,3	--	4,2	11,1	8,3	6,1	4	3,8	7,7	5,6
	Urbana	Público	9,2	32,6	28,2	29,5	44,8	60,4	57,1	51,5	47,9	28,9	55,7	43,3
Condado	Rural	Estadual	--	--	71,4	--	--	--	--	--	--	41,7	--	41,7
	Rural	Municipal	--	30,8	44,1	18,8	20,8	--	--	--	--	24,7	--	24,7
	Rural	Público	--	30,8	48,8	17,1	20,8	--	--	--	--	25,9	--	25,9
	Urbana	Estadual	6,3	18,2	24,5	38,7	15,6	44,8	36,8	35,9	20	22,4	36,4	30,3
	Urbana	Municipal	14,3	30	39,7	34,6	48,3	53,2	52,7	53,6	43,6	34,4	51,8	42,8
	Urbana	Público	12,1	26,5	33,3	36,1	37	49,7	46	46,3	32,4	30,2	45,2	37,9
Conde	Rural	Municipal	4,8	33,2	35,7	41	40,6	46,2	43,6	42,9	40,3	32,2	43,9	35,6
	Rural	Público	4,8	33,2	35,7	41	40,6	46,2	43,6	42,9	40,3	32,2	43,9	35,6
	Urbana	Estadual	4,4	26	36,8	49,2	53,6	49,2	53,1	55,6	48	35,3	51,5	44,8
	Urbana	Municipal	3,5	29,8	37,5	40,7	46,2	53,9	46,6	41,8	40	33,6	47,7	40,9
	Urbana	Privada	1,7	12,3	10,3	4,1	28,1	36,4	--	--	--	9,8	36,4	12
	Urbana	Público	3,8	28,3	37,2	43,3	48,1	52,2	49,1	48,6	43,7	34,2	49,3	42,4
Congo	Rural	Municipal	22,9	38,5	54,1	54,2	35,3	--	--	--	--	40,8	--	40,8
	Rural	Público	22,9	38,5	54,1	54,2	35,3	--	--	--	--	40,8	--	40,8
	Urbana	Estadual	4,8	22,2	19,2	57,1	31,6	57,4	60	60	41,2	28,1	54,5	44,6
	Urbana	Municipal	--	34,5	32,7	61,5	45,7	61,7	55,6	48,8	50	39,6	56,8	48,4
	Urbana	Privada	--	--	18,2	33,3	40	--	--	--	--	14	--	14
	Urbana	Público	2,4	30,6	28	60	41,5	60,2	58	53,8	44,3	35,5	55,7	46,8
Coremas	Rural	Estadual	100	76,5	83,3	75	--	--	--	--	--	76,7	--	76,7
	Rural	Municipal	26,8	46,8	46,2	46,5	46,4	43,2	20	--	33,3	42,8	38,6	42,4
	Rural	Público	28,3	50,8	48,2	47,6	45,9	43,2	20	--	33,3	44,7	38,6	44,1
	Urbana	Estadual	30	47,4	42,7	39,4	53,8	67	49,1	55,7	40,7	42,1	54,2	50,3
	Urbana	Municipal	27,5	24	40,4	24,1	41,1	53,5	63,7	47,4	15,4	32,4	54,4	40,8
	Urbana	Privada	4,2	9,7	3,1	--	6,5	3,1	20,7	--	--	4,4	5,7	5
	Urbana	Público	29,2	34,3	41,5	34	47,1	63,7	53,4	54,5	39,1	37,6	54,2	47,3
Coxixola	Rural	Municipal	14,3	36,8	34,8	50	50	--	--	--	--	38	--	38
	Rural	Público	14,3	36,8	34,8	50	50	--	--	--	--	38	--	38
	Urbana	Estadual	--	--	--	25	29,4	47,8	38,2	48,1	33,3	21,6	41,4	36,5
	Urbana	Municipal	20	11,1	--	--	--	--	--	--	--	15,8	--	15,8
	Urbana	Público	20	11,1	--	25	29,4	47,8	38,2	48,1	33,3	19,6	41,4	34,1
Cruz do Espírito Santo	Rural	Estadual	8,2	28,6	46,9	39,7	55	--	--	--	--	36,8	--	36,8
	Rural	Municipal	18,3	41	41,4	42,3	43,2	--	--	--	--	37,2	--	37,2
	Rural	Público	16,1	37,8	42,9	41,6	46,3	--	--	--	--	37,1	--	37,1
	Urbana	Estadual	--	42,1	32,4	35,7	38,2	64,8	61,3	52,1	50	37,1	58,9	54,7
	Urbana	Municipal	13,1	34,6	41,5	45,1	41,7	58,2	49,5	38,7	35,3	35,3	49,2	42,3
	Urbana	Privada	4,7	5,9	5,6	10	10,5	14,3	33,3	--	--	6,5	20	7,5
	Urbana	Público	13,1	36,1	39,8	42,6	40,9	61,1	55,5	45,2	43,5	35,6	53,9	46,9

ANUÁRIO ESTATÍSTICO DO ESTADO DA PARAÍBA - 2011

II - Características Demográficas e Sociais

2.2 - Qualidade de Vida

2.2.3 - Educação

2.2.3.3.1 - Indicadores de Educação

Tabela 05 - Taxa de distorção idade-série, segundo a dependência administrativa e a localização, nos níveis de ensino fundamental de 8 e 9 anos e médio, divididos por série, segundo seus respectivos municípios - Paraíba - 2010

Município	Localização	Rede	Taxa de distorção idade-série/Ensino Fundamental de 8 e 9 anos											
			1º ano	1ª Série/ 2º ano	2ª Série/ 3º ano	3ª Série/ 4º ano	4ª Série/ 5º ano	5ª Série/ 6º ano	6ª Série/ 7º ano	7ª Série/ 8º ano	8ª Série/ 9º ano	1ª a 4ª série/ 1º ao 5º ano	5ª a 8ª série/ 6º ao 9º ano	Total fundamental
Cubati	Rural	Municipal	3,1	17,8	42	48,8	25	--	--	--	--	28,8	--	28,8
	Rural	Público	3,1	17,8	42	48,8	25	--	--	--	--	28,8	--	28,8
	Urbana	Estadual	--	17,5	40	28,6	42,4	50,9	65,4	47,1	80,8	27,7	59,7	40,9
	Urbana	Municipal	--	30,1	48,4	41,3	35,9	48,8	56,3	59,1	49,4	32,7	53,1	42,7
	Urbana	Público	--	26,8	46,4	37,3	37,6	49,3	57,6	57,3	56,6	31,4	54,4	42,3
Cuité	Rural	Municipal	2,2	22,1	38	47,7	50	--	--	--	--	32,6	--	32,6
	Rural	Público	2,2	22,1	38	47,7	50	--	--	--	--	32,6	--	32,6
	Urbana	Estadual	1,7	12,3	20,6	34,4	27,9	46,6	41,7	36,3	41,9	21,6	42,2	33,6
	Urbana	Municipal	--	21,6	40,4	40,3	65,7	73,4	57,5	56	52,9	34	63,6	51,2
	Urbana	Privada	--	8	--	2,1	5,4	7	20,8	6,7	11,9	3,4	10,4	6,4
	Urbana	Público	0,8	16,7	28,4	36,6	41,7	59,4	47,9	43,9	45,6	26,8	51,1	40,9
Cuitegi	Rural	Municipal	21,7	31,8	47,8	60	51,6	--	--	--	--	40,8	--	40,8
	Rural	Público	21,7	31,8	47,8	60	51,6	--	--	--	--	40,8	--	40,8
	Urbana	Estadual	25	45,8	43,3	46,2	40,7	64,7	58,5	43,2	56	42	57,4	54,1
	Urbana	Municipal	17,4	32,5	41,6	44,1	37,8	48,5	23,7	46,7	18,2	35,5	38,5	36,1
	Urbana	Público	18,3	34,7	41,9	44,4	38,5	59,9	50	43,8	51,6	36,7	53,1	44,2
Cuité de Mamanguape	Rural	Municipal	8,3	45,5	61,8	58,4	68,8	66,7	76,9	33,3	23,3	50,6	51,5	50,8
	Rural	Público	8,3	45,5	61,8	58,4	68,8	66,7	76,9	33,3	23,3	50,6	51,5	50,8
	Urbana	Estadual	--	16,7	83,3	66,7	69,2	76,2	50	--	--	65,3	69	66,7
	Urbana	Municipal	11,1	59,3	44,1	64,8	66,7	70,5	64,8	64,4	44,4	52,7	64,6	61,1
	Urbana	Público	11,1	55,4	54,3	65,3	67,5	71	64	64,4	44,4	55,2	64,8	61,7
Curral de Cima	Rural	Estadual	--	14,3	--	35,7	28,6	--	--	--	--	26,7	--	26,7
	Rural	Municipal	6,1	28,9	46,9	44,9	61,6	67,6	62,5	--	--	38,3	65,6	40,7
	Rural	Público	6	28,4	46,6	44	59,4	67,6	62,5	--	--	37,8	65,6	40,1
	Urbana	Municipal	10	46,7	36,8	34,8	57,1	57,8	60,9	63,2	64	41,1	61,3	57,8
	Urbana	Público	10	46,7	36,8	34,8	57,1	57,8	60,9	63,2	64	41,1	61,3	57,8
Curral Velho	Rural	Municipal	--	--	33,3	9,1	28,6	--	--	--	--	22,2	--	22,2
	Rural	Público	--	--	33,3	9,1	28,6	--	--	--	--	22,2	--	22,2
	Urbana	Estadual	20	16,7	40	--	--	42,9	10	18,2	16,7	15,4	23,4	19,8
	Urbana	Municipal	26	26,5	50	48,6	46,7	73,8	52,1	41,7	27,6	39,6	53,4	45,9
	Urbana	Público	25,5	25	48,3	38,6	38,9	68	44,8	36,2	24,4	35,9	47,1	41,1
Damião	Rural	Municipal	15,6	32,8	33,3	36,2	31,3	--	--	--	--	30,1	--	30,1
	Rural	Público	15,6	32,8	33,3	36,2	31,3	--	--	--	--	30,1	--	30,1
	Urbana	Municipal	--	26,9	34,8	47,1	46,2	51,4	59	50,5	34,6	33,3	51,3	43,2
	Urbana	Público	--	26,9	34,8	47,1	46,2	51,4	59	50,5	34,6	33,3	51,3	43,2
Desterro	Rural	Municipal	2,2	16,9	37,1	33,3	35	26,1	36,4	31,3	21,4	27,6	28,1	27,6
	Rural	Público	2,2	16,9	37,1	33,3	35	26,1	36,4	31,3	21,4	27,6	28,1	27,6
	Urbana	Estadual	--	26,7	20	26	28,8	44,4	43	37,9	29,7	25,6	39,8	34,9
	Urbana	Municipal	4,8	23,3	36,5	42,3	46	57	52,6	65,5	50	31,5	56,4	40,4
	Urbana	Público	4,8	24,4	30,3	32,8	38,3	49,3	46,3	43,9	33,3	29,1	44,8	37,4
Vista Serrana	Rural	Municipal	18,8	17,3	22,1	34,4	28,4	22,7	42,1	--	--	24	31,7	25
	Rural	Público	18,8	17,3	22,1	34,4	28,4	22,7	42,1	--	--	24	31,7	25
	Urbana	Estadual	--	--	--	--	--	35,1	38,1	55,6	45,6	--	44,2	44,2
	Urbana	Municipal	--	--	--	23,1	--	--	--	--	--	23,1	--	23,1
	Urbana	Público	--	--	--	23,1	--	35,1	38,1	55,6	45,6	23,1	44,2	40,5
Diamante	Rural	Estadual	--	29,4	37,9	38,7	55,6	69,2	54,5	76,9	71	34,4	69,1	48,1
	Rural	Municipal	12,5	27,7	15,8	38,1	36,4	--	--	--	--	26,1	--	26,1
	Rural	Público	7,5	28,1	23,3	38,4	43,7	69,2	54,5	76,9	71	29,1	69,1	36,7
	Urbana	Estadual	--	9,4	8,6	14,3	27,9	56,8	33,3	40,8	55,3	13,6	46,9	31,5
	Urbana	Municipal	19,6	18,8	19	28,1	24,3	55,2	47	44,7	37,8	21,9	46,8	38,2
	Urbana	Público	13,9	12,5	14,3	22,6	26,3	55,7	43,2	43,2	44,6	18,1	46,9	35,6
Dona Inês	Rural	Municipal	10,5	17,8	18	40,3	17,8	--	--	--	--	19,5	--	19,5
	Rural	Público	10,5	17,8	18	40,3	17,8	--	--	--	--	19,5	--	19,5
	Urbana	Estadual	27,3	47,4	23,1	33,3	31,8	--	33,3	--	42,1	33,8	38,2	35,1
	Urbana	Municipal	28,8	12,1	24,1	44,1	29,1	28,3	37,5	28,9	17,7	27	28,5	28,1
	Urbana	Privada	--	12,5	--	--	9,1	--	--	--	--	4,7	--	4,7
	Urbana	Público	28,6	18,2	23,9	42,5	29,6	28,3	37,2	28,9	19,5	28,1	28,8	28,6

Tabela 05 - Taxa de distorção idade-série, segundo a dependência administrativa e a localização, nos níveis de ensino fundamental de 8 e 9 anos e médio, divididos por série, segundo seus respectivos municípios - Paraíba - 2010

Município	Localização	Rede	Taxa de distorção idade-série/Ensino Fundamental de 8 e 9 anos											
			1º ano	1ª Série/ 2º ano	2ª Série/ 3º ano	3ª Série/ 4º ano	4ª Série/ 5º ano	5ª Série/ 6º ano	6ª Série/ 7º ano	7ª Série/ 8º ano	8ª Série/ 9º ano	1ª a 4ª série/ 1º ao 5º ano	5ª a 8ª série/ 6º ao 9º ano	Total fundamental
Duas Estradas	Rural	Municipal	40,9	80	48	40,7	66,7	62,5	44,4	57,1	--	55	57,5	56
	Rural	Público	40,9	80	48	40,7	66,7	62,5	44,4	57,1	--	55	57,5	56
	Urbana	Estadual	9,1	42,1	37,5	33,3	18,2	--	--	--	--	30,7	--	30,7
	Urbana	Municipal	15,2	49,3	39,6	42,9	40,7	60,5	55	53,7	31,1	36,3	52	46
	Urbana	Privada	9,1	16,7	6,3	--	--	--	--	--	--	8,2	--	8,2
	Urbana	Público	14,3	47,7	39,1	39,6	34,2	60,5	55	53,7	31,1	35	52	44,4
Emas	Rural	Municipal	3	18,5	30,8	47,1	50	--	--	--	--	26,8	--	26,8
	Rural	Público	3	18,5	30,8	47,1	50	--	--	--	--	26,8	--	26,8
	Urbana	Estadual	10	17,6	8,3	21,1	42,1	29,6	39,5	16	15,2	22,1	26	24,5
	Urbana	Municipal	5,9	10,3	13,8	27,6	39,3	47,1	43,1	27,3	38,9	20,5	40,5	32,4
	Urbana	Público	7,4	13	12,2	25	40,4	42,1	41,7	23,2	23,5	21,1	34,9	29,4
Esperança	Rural	Municipal	2,2	6,7	14,9	14,9	17,4	--	--	--	--	12,3	--	12,3
	Rural	Público	2,2	6,7	14,9	14,9	17,4	--	--	--	--	12,3	--	12,3
	Urbana	Estadual	--	18,8	16,3	11,7	41,6	52,7	54,4	58	53,3	20,9	54,5	41,4
	Urbana	Municipal	1,6	9,4	12,2	19,4	21,7	33,5	30,2	25,4	21,2	13	28,5	21,8
	Urbana	Privada	1,5	3,8	--	9,7	3,5	3,6	9,5	6,8	14,3	3,9	8,4	5,7
	Urbana	Público	1,5	11,8	13,3	17,3	27,2	37,9	37,4	33,8	31,3	14,9	35,5	26,8
Fagundes	Rural	Estadual	11,1	50	33,3	100	66,7	--	--	--	--	47,1	--	47,1
	Rural	Municipal	24,5	36,7	44,3	39,8	56,2	57,1	53,7	46,7	40	41,2	52,2	43,3
	Rural	Público	23,8	37,2	43,9	41,2	56,7	57,1	53,7	46,7	40	41,5	52,2	43,4
	Urbana	Estadual	8	42,4	29,2	29,1	40	46,4	40,5	45,7	35,9	27	42,5	35,2
	Urbana	Municipal	29,1	39,3	42,4	35,5	42,5	59,5	58,8	51,7	53,4	37,5	56,1	49,1
	Urbana	Público	15	40,9	35,1	31,9	40,9	52,8	49,6	49	44,4	31,3	49,4	41,7
Frei Martinho	Rural	Municipal	30	13,3	16,7	12,5	16,7	--	--	--	--	17,5	--	17,5
	Rural	Público	30	13,3	16,7	12,5	16,7	--	--	--	--	17,5	--	17,5
	Urbana	Estadual	--	--	9,1	9,1	7,7	38,1	10,5	36,4	33,3	5,4	28,3	17,2
	Urbana	Municipal	3,6	22,2	--	18,8	21,1	47,1	37,2	28	39,2	11,9	39,4	29,2
	Urbana	Público	2,6	14,3	3,2	14,8	15,6	44,4	29	30,6	38,3	9,6	36,5	25,6
Gado Bravo	Rural	Estadual	27,3	35	77,8	56,3	45,5	--	--	--	--	50	--	50
	Rural	Municipal	21,9	32,4	39,6	46,8	53,2	--	--	--	--	39,9	--	39,9
	Rural	Público	22,3	32,7	42,7	47,5	52,7	--	--	--	--	40,8	--	40,8
	Urbana	Estadual	--	60	33,3	50	60	58,8	73,8	90,5	72,2	55,6	74,1	70,6
	Urbana	Municipal	--	25,8	19,4	23,5	22,7	63,2	52,2	65,5	45,7	20,4	58,2	53,9
	Urbana	Público	--	30,6	20,6	28,6	37,8	63	56,3	67,6	50,5	27,1	60,1	56
Guarabira	Rural	Estadual	5,3	36,8	34,1	43,5	80	--	--	--	--	46	--	46
	Rural	Municipal	4,3	21,1	27,5	32,4	41	48,4	59,1	81,8	37,5	26,2	55,6	29,2
	Rural	Público	4,4	22,9	29,1	33,9	51,9	48,4	59,1	81,8	37,5	30	55,6	32,1
	Urbana	Estadual	15,9	30,5	31,5	28,3	33,6	53,3	54,8	45,5	40,4	29,1	49,5	40,9
	Urbana	Municipal	2,8	29,1	40,1	48,8	43,6	51,9	50,7	47,4	31,5	34,5	47	41,2
	Urbana	Privada	4,4	7	3,6	3,5	4,3	4,7	9,5	8,5	13,5	4,6	9	6,4
	Urbana	Público	8,3	29,7	35,6	38,5	39,2	52,6	52,9	46,5	36,2	32	48,3	41
Gurinhém	Rural	Estadual	19,6	56,5	56,3	73,7	70	--	--	--	--	45,6	--	45,6
	Rural	Municipal	2,2	28,3	42,6	51,1	56,5	55,1	46,5	52,2	37,6	38,8	48,4	41,9
	Rural	Público	8	31,4	43,6	53,3	57,4	55,1	46,5	52,2	37,6	39,6	48,4	42,2
	Urbana	Estadual	15,8	3,3	21,6	13,8	22,8	48,3	48,6	44,6	40,3	16,4	46,1	35,8
	Urbana	Municipal	18,2	46,9	59,1	67,9	68,9	76,5	71,3	56,1	61,3	55,5	70,5	61,9
	Urbana	Privada	--	--	5,6	--	--	--	--	--	--	1,2	--	1,2
	Urbana	Público	17,6	38,6	50	44,9	55	65,6	59,1	48,4	50,4	44,4	58,4	51,6
Gurjão	Rural	Municipal	--	20	40	41,7	75	--	--	--	--	31,6	--	31,6
	Rural	Público	--	20	40	41,7	75	--	--	--	--	31,6	--	31,6
	Urbana	Estadual	--	30,3	17,9	25	14,3	31,8	30,4	25,9	50	19,3	34,7	26,3
	Urbana	Municipal	18,5	40	23,1	25	23,5	63,5	38,5	40,8	14,7	26,6	42,9	36,6
	Urbana	Público	12,2	34,9	20,4	25	17,8	55,3	36	35,5	30	23	40,2	32,5
Ibiara	Rural	Estadual	--	12,5	40	42,9	57,1	--	--	--	--	33,3	--	33,3
	Rural	Municipal	--	9,1	30,4	24	36,1	--	--	--	--	22,3	--	22,3
	Rural	Público	--	9,8	33,3	28,1	39,5	--	--	--	--	24,7	--	24,7
	Urbana	Estadual	13,3	6,3	13	21,4	36,7	46,7	36,7	36	24,1	20,4	37,8	31,8
	Urbana	Municipal	2,6	20	37,2	27,8	19,5	38,9	39,6	38,6	15,6	21,6	34,5	28,4
	Urbana	Público	5,6	16,4	28,8	26	26,8	41,9	38,1	37,2	18,9	21,2	36	29,8

Tabela 05 - Taxa de distorção idade-série, segundo a dependência administrativa e a localização, nos níveis de ensino fundamental de 8 e 9 anos e médio, divididos por série, segundo seus respectivos municípios - Paraíba - 2010

Município	Localização	Rede	Taxa de distorção idade-série/Ensino Fundamental de 8 e 9 anos											
			1º ano	1ª Série/ 2º ano	2ª Série/ 3º ano	3ª Série/ 4º ano	4ª Série/ 5º ano	5ª Série/ 6º ano	6ª Série/ 7º ano	7ª Série/ 8º ano	8ª Série/ 9º ano	1ª a 4ª série/ 1º ao 5º ano	5ª a 8ª série/ 6º ao 9º ano	Total fundamental
Igaracy	Rural	Municipal	--	37,2	34	45,5	47,5	--	--	--	--	35,8	--	35,8
	Rural	Público	--	37,2	34	45,5	47,5	--	--	--	--	35,8	--	35,8
	Urbana	Estadual	13,3	19,4	19	36,4	34,1	72,9	65,8	52,9	50	28,2	64	49,5
	Urbana	Municipal	15	25	15,5	18,9	29,5	54,5	49,2	39,8	41,9	20,3	47,7	37,3
	Urbana	Privada	16,7	--	10	--	--	--	--	--	--	5	--	5
	Urbana	Público	14,7	22,9	16,5	29,3	31,8	61,8	55,8	44,8	43,9	23,4	53,7	41,9
Imaculada	Rural	Municipal	2,7	26,7	42,6	36,1	45,4	56,5	46,3	50	25,5	31	47,5	35,5
	Rural	Público	2,7	26,7	42,6	36,1	45,4	56,5	46,3	50	25,5	31	47,5	35,5
	Urbana	Estadual	4,1	10,2	19,4	33,3	12,7	64,2	53,9	45,7	35,6	14,8	51,7	36,1
	Urbana	Municipal	1,6	12,7	23,6	42,3	55,4	44	40,6	28,6	34,4	26,9	38,8	33,7
	Urbana	Público	2,7	11,6	21,3	38,8	31,9	53,1	47	39,2	35	21,1	45,1	34,8
Ingá	Rural	Estadual	--	--	16,7	--	25	--	--	--	--	20	--	20
	Rural	Municipal	8,8	34,3	41,5	47,5	64,9	63,3	66,1	53,2	61,5	41,2	62	47,8
	Rural	Público	8,8	34,3	38,3	47,5	61,5	63,3	66,1	53,2	61,5	40,3	62	47
	Urbana	Estadual	17,2	33,3	30,4	27	39,8	44,2	47,2	35,6	34,9	31,5	41,9	37,4
	Urbana	Municipal	13,6	30,9	35,8	38,5	60,4	68,3	63,1	51,9	44	36	58,7	48,3
	Urbana	Privada	--	3,7	6	9,8	5,5	3,7	1,9	--	16,7	4,9	5,1	5
	Urbana	Público	14,5	31,6	33,5	33,9	50,8	57,4	57,3	45,4	41	34,3	52,1	44,1
Itabaiana	Rural	Estadual	10	23,3	38,9	17,6	64	73,1	46,7	40	23,1	32,8	50,7	39,1
	Rural	Municipal	31	37	48,9	61,5	60	--	--	--	--	48,8	--	48,8
	Rural	Público	27,1	33,3	46	55,4	60,8	73,1	46,7	40	23,1	45,4	50,7	45,9
	Urbana	Estadual	19,7	24,1	19,4	30,8	33,5	53,5	55,2	50,2	49,5	27,1	52,6	43,7
	Urbana	Municipal	23,1	38,7	51,5	41,6	54,6	74,7	56,5	64,5	60,5	40	66,1	46,7
	Urbana	Privada	4,4	3,1	5,7	4,5	2,8	11,5	8,2	10,4	15,5	4,1	11,4	7,1
	Urbana	Público	22,1	33,1	35,3	34,6	40,5	56,8	55,4	52,7	51,3	33,5	54,6	44,7
Itaporanga	Rural	Estadual	8,3	30,8	29,2	42,9	68,8	--	--	--	--	42,2	--	42,2
	Rural	Municipal	7,8	24,4	27,5	34,3	38,3	72,7	63,6	57,1	50	26,3	64	31
	Rural	Público	7,9	25,2	28	36,8	48,9	72,7	63,6	57,1	50	30,1	64	33,4
	Urbana	Estadual	13,7	30,1	35,1	32,4	34,4	52,4	44,2	43,1	31,5	30,3	43,8	38,3
	Urbana	Municipal	2	16,5	34,2	26,9	33,3	60,9	49,3	42,2	33,3	20,3	51	32,6
	Urbana	Privada	5,7	7,3	7,3	4	1,5	3	8,7	11,1	4,4	5,1	6,8	5,9
	Urbana	Público	7,9	23,9	34,8	30,6	34,1	55	45,1	43	31,8	26,5	45,4	36,6
Itapororoca	Rural	Estadual	--	66,7	--	66,7	83,3	--	--	--	--	60	--	60
	Rural	Municipal	7	25,8	48,1	54	50,6	72,2	76,2	66,7	55,6	39,6	70	41,5
	Rural	Público	6,9	26,4	47,7	54,2	51,8	72,2	76,2	66,7	55,6	39,9	70	41,8
	Urbana	Estadual	14,3	46,7	58,3	55,3	55	53,9	51,8	44,6	65,3	52,1	55,1	54,2
	Urbana	Municipal	23,8	42,6	54,7	59,2	67,8	67,7	58,6	52,7	42,3	53	58,6	55,8
	Urbana	Privada	13,4	26,4	11	19	15,9	21,7	17,6	10	--	17	14,5	16,7
	Urbana	Público	22,1	43,3	55,6	58,3	63,3	62,6	56	48,8	56,8	52,8	57	55,2
Itatuba	Rural	Estadual	37,5	87,5	62,5	42,9	58,3	--	--	--	--	58,1	--	58,1
	Rural	Municipal	31,4	33,3	38	41,8	45,3	--	--	--	--	38,8	--	38,8
	Rural	Público	32,2	39,2	40	41,9	46,9	--	--	--	--	40,8	--	40,8
	Urbana	Estadual	20	35	27,3	24,2	41,3	73	69,3	48,5	68,1	32,6	67,8	55,2
	Urbana	Municipal	5,7	41,3	47,2	60,7	59,6	51,5	43	38,1	23,1	39,7	43,5	41,1
	Urbana	Privada	--	7,7	--	10,5	--	--	--	--	--	4,9	--	4,9
	Urbana	Público	7,4	39,4	40,6	45,2	47,5	65,8	55,8	44,4	60	37,1	59	48,2
Jacaraú	Rural	Municipal	5,1	33,8	47	51,3	56,7	69	55,8	55,1	46,1	40,1	57,3	45,5
	Rural	Público	5,1	33,8	47	51,3	56,7	69	55,8	55,1	46,1	40,1	57,3	45,5
	Urbana	Estadual	--	35,9	29,3	46	48,5	57,9	43,3	33,3	13,8	37,8	39,4	38,4
	Urbana	Municipal	1,2	30,4	39,8	43,9	38,6	65,1	58,4	41,5	41,9	30,9	53,8	43,4
	Urbana	Privada	--	--	7,7	--	--	--	--	--	--	1,6	--	1,6
	Urbana	Público	1	32,4	36,8	44,8	43,4	63,9	53,5	39,9	35,2	33,4	50,5	41,9
Jericó	Rural	Estadual	--	14,3	16,7	33,3	46,7	--	--	--	--	27,3	--	27,3
	Rural	Municipal	3,3	31,4	21	26,6	42,6	--	--	--	--	26,5	--	26,5
	Rural	Público	3,3	26,5	20,3	26,9	43,5	--	--	--	--	26,6	--	26,6
	Urbana	Estadual	--	50	68,8	47,4	75	70	64	43,8	55,8	58,7	59,7	59,5
	Urbana	Municipal	--	21,6	33,9	41,8	22,2	40,3	35,2	38,4	27,5	27,9	36,7	33,1
	Urbana	Privada	--	--	5,9	5,6	5	--	27,3	--	--	3,7	11,5	5,2
	Urbana	Público	--	28,4	41	43,2	30,7	50,2	45,4	40,5	40,4	34,2	45,3	41,4

Tabela 05 - Taxa de distorção idade-série, segundo a dependência administrativa e a localização, nos níveis de ensino fundamental de 8 e 9 anos e médio, divididos por série, segundo seus respectivos municípios - Paraíba - 2010

Município	Localização	Rede	Taxa de distorção idade-série/Ensino Fundamental de 8 e 9 anos											
			1º ano	1ª Série/ 2º ano	2ª Série/ 3º ano	3ª Série/ 4º ano	4ª Série/ 5º ano	5ª Série/ 6º ano	6ª Série/ 7º ano	7ª Série/ 8º ano	8ª Série/ 9º ano	1ª a 4ª série/ 1º ao 5º ano	5ª a 8ª série/ 6º ao 9º ano	Total fundamental
João Pessoa	Urbana	Estadual	5,5	26,7	32,4	35,1	35,1	47	45,2	41	36,3	28,6	42,7	36,3
	Urbana	Federal	14,3	--	--	--	--	--	--	--	--	6,3	--	6,3
	Urbana	Municipal	3,9	24,9	33,2	34,8	33,4	44,1	41	33,8	27,9	27,4	38,4	32,1
	Urbana	Privada	3,3	3,4	3,4	3,7	4,7	5,7	7,1	8,5	7,4	3,7	7,1	5,2
	Urbana	Público	4,5	25,5	32,9	34,9	34,1	45,4	43	37,4	32,7	27,8	40,5	33,8
Juarez Távora	Rural	Estadual	33,3	66,7	66,7	50	40	--	--	--	--	50	--	50
	Rural	Municipal	3,8	31,4	21,3	31	44	--	--	--	--	28,3	--	28,3
	Rural	Público	6,9	34,2	23,4	32,3	43,6	--	--	--	--	29,8	--	29,8
	Urbana	Estadual	--	--	--	--	13,6	43,2	54,2	31,6	40	13,6	43,1	37,9
	Urbana	Municipal	2,4	24,1	25,2	27,4	25,7	66,6	52,6	43,3	42,5	21,9	55,6	40,6
	Urbana	Privada	--	--	11,1	12,5	10	--	--	--	--	8,3	--	8,3
	Urbana	Público	2,4	24,1	25,2	27,4	23,6	63,4	52,8	41,8	42,2	21,6	53,9	40,4
Juazeirinho	Rural	Municipal	2,9	33,5	48,3	39,9	41,7	--	--	--	--	34,9	--	34,9
	Rural	Público	2,9	33,5	48,3	39,9	41,7	--	--	--	--	34,9	--	34,9
	Urbana	Estadual	1,2	30,9	32,7	36,6	39,7	70,4	68,9	55,3	44,7	29,1	64,6	45,7
	Urbana	Municipal	3,2	32,1	39,1	38,8	26,5	55,8	50,7	54,9	40,5	29,9	51,2	43,6
	Urbana	Privada	6,5	7,7	10	7,4	--	--	--	--	--	6,6	--	6,6
	Urbana	Público	2	31,5	35,7	37,6	31,8	61,9	55,6	55,1	41,2	29,5	55,7	44,5
Junco do Seridó	Rural	Municipal	--	8,9	26,9	42,3	28,1	30	55,6	--	36,4	20,1	34,3	22,8
	Rural	Público	--	8,9	26,9	42,3	28,1	30	55,6	--	36,4	20,1	34,3	22,8
	Urbana	Estadual	--	13,6	23,3	26,7	13,9	29,4	22,2	13	5,9	17,4	18,8	18,2
	Urbana	Municipal	7,4	31,3	23,8	38,3	34,7	63	58,5	56,5	36,5	29,3	55	42,9
	Urbana	Privada	--	--	--	--	13,3	--	--	--	--	2	--	2
	Urbana	Público	4,9	26,7	23,6	33,8	25,9	50	43,6	38	24,4	24,9	40,4	33,4
Juripiranga	Rural	Municipal	--	21,1	--	36,4	66,7	--	--	--	--	21,4	--	21,4
	Rural	Público	--	21,1	--	36,4	66,7	--	--	--	--	21,4	--	21,4
	Urbana	Estadual	--	39,6	34,5	45,2	36,4	7,4	--	--	32,1	35,1	30,8	32
	Urbana	Municipal	2,6	29,2	34,4	39,4	37	60	62,4	58,3	54,1	28,4	59,8	37,7
	Urbana	Privada	1,6	4,8	11,8	6,7	3,2	--	--	--	--	5,6	--	5,6
	Urbana	Público	2,3	31,2	34,4	40,8	36,8	53,3	62,4	58,3	33,7	29,7	42,7	35,6
Juru	Rural	Municipal	1	30,8	37,6	46,5	45,5	51,1	54,5	47,6	38	31,9	49	39,6
	Rural	Público	1	30,8	37,6	46,5	45,5	51,1	54,5	47,6	38	31,9	49	39,6
	Urbana	Estadual	--	12	21,9	30	45,5	51,8	39,3	43,6	35,1	23,3	42,9	34,9
	Urbana	Municipal	--	28,6	14,7	29,2	30,3	42,1	34,7	33,3	58,8	22,2	39,6	29,8
	Urbana	Público	--	20,8	19,4	29,8	39,8	49,3	37,6	41,1	38,6	22,9	42,1	33,3
Lagoa	Rural	Estadual	--	25	100	100	--	--	--	--	--	55,6	--	55,6
	Rural	Municipal	13,5	40	43,7	51,4	57,5	--	--	--	--	41,8	--	41,8
	Rural	Público	13,5	38,6	44,4	55	56,1	--	--	--	--	42,3	--	42,3
	Urbana	Estadual	8,3	18,2	9,1	3,6	25,9	40	32,2	31	14,3	13,5	30,5	24,5
	Urbana	Municipal	--	47,6	21,1	32	50	42,9	57,6	50	23,5	27,7	45,3	35
	Urbana	Público	2,2	32,6	16,7	17	38,6	41,2	41,3	35,7	16,9	21,6	35,6	29,2
Lagoa de Dentro	Rural	Municipal	--	27,1	43	40,5	33,3	78,6	33,3	44,4	45,5	29,8	51	32,4
	Rural	Público	--	27,1	43	40,5	33,3	78,6	33,3	44,4	45,5	29,8	51	32,4
	Urbana	Estadual	--	5,3	55	31,3	16,7	61,5	44,4	59,6	--	21,9	55,1	41,4
	Urbana	Municipal	--	22,1	40	42,9	48,1	43	55,6	54,2	52,5	31,6	51,5	44,1
	Urbana	Privada	18,8	14,3	43,8	33,3	--	--	--	--	--	28,8	--	28,8
	Urbana	Público	--	18,4	44,6	40	40,8	47,7	52,5	55,7	52,5	29,2	52,3	43,5
Lagoa Seca	Rural	Municipal	12,6	26,5	31	37	32,8	40,8	33,3	25	27,9	28,5	33,5	29,1
	Rural	Público	12,6	26,5	31	37	32,8	40,8	33,3	25	27,9	28,5	33,5	29,1
	Urbana	Estadual	--	--	--	--	--	47,7	51,7	39,3	55,4	--	48,2	48,2
	Urbana	Municipal	6,1	16,4	29,9	40,9	30	55,2	48,7	34,6	30,5	25,7	46,7	33,4
	Urbana	Privada	6,8	6,5	11,3	12,2	4,6	3,7	5,1	22,7	12,5	8,4	10,6	9,1
	Urbana	Público	6,1	16,4	29,9	40,9	30	50,9	50	37,8	49,1	25,7	47,6	38,6
Lastro	Rural	Estadual	--	37,5	--	62,5	--	--	--	--	--	50	--	50
	Rural	Municipal	--	13,6	25,8	34,8	36,6	--	--	--	--	24,6	--	24,6
	Rural	Público	--	23,7	25,8	46,2	36,6	--	--	--	--	29,4	--	29,4
	Urbana	Estadual	25	--	23,1	37,5	31,6	--	--	--	--	28,8	--	28,8
	Urbana	Municipal	11,1	16	50	4,2	26,3	50	49,2	38,5	41,5	19,7	46,4	38,2
	Urbana	Público	16,7	16	36	12,5	28,1	50	49,2	38,5	41,5	22,5	46,4	37

Tabela 05 - Taxa de distorção idade-série, segundo a dependência administrativa e a localização, nos níveis de ensino fundamental de 8 e 9 anos e médio, divididos por série, segundo seus respectivos municípios - Paraíba - 2010

Município	Localização	Rede	Taxa de distorção idade-série/Ensino Fundamental de 8 e 9 anos											
			1º ano	1ª Série/ 2º ano	2ª Série/ 3º ano	3ª Série/ 4º ano	4ª Série/ 5º ano	5ª Série/ 6º ano	6ª Série/ 7º ano	7ª Série/ 8º ano	8ª Série/ 9º ano	1ª a 4ª série/ 1º ao 5º ano	5ª a 8ª série/ 6º ao 9º ano	Total fundamental
Livramento	Rural	Municipal	--	17,6	22,4	33,3	18,8	--	--	--	--	19,2	--	19,2
	Rural	Público	--	17,6	22,4	33,3	18,8	--	--	--	--	19,2	--	19,2
	Urbana	Estadual	--	25	48,1	25	44	45,5	67,3	33,3	--	31,7	52,8	43,4
	Urbana	Municipal	--	6,5	27,3	27,3	31,4	45,6	41,4	34,3	23,8	20,7	37,8	31,4
	Urbana	Público	--	10,3	33,3	26,9	34,7	45,6	48,4	34,1	23,8	23,4	40,7	33,9
Logradouro	Rural	Estadual	--	--	42,9	--	37,5	--	--	--	--	18,2	--	18,2
	Rural	Municipal	7,7	29	71,1	64,7	50	90,5	90,9	45,5	--	48,1	79,1	54,7
	Rural	Público	6,5	25,7	67,3	51,2	46,7	90,5	90,9	45,5	--	42,9	79,1	49,6
	Urbana	Estadual	20	--	15,4	35,7	38,9	35	41,2	54,5	40	27,7	41,3	34,4
	Urbana	Municipal	32,1	24,2	14,3	66,7	32,1	36,4	42,6	52	26,1	30,3	40,3	35,4
	Urbana	Público	27,1	24,2	14,7	50	34,8	35,7	42,3	52,8	31,6	29,4	40,6	35
Lucena	Rural	Municipal	14,3	26,8	25	48,1	53,5	52	60	37,5	33,3	34,3	46,9	37,6
	Rural	Público	14,3	26,8	25	48,1	53,5	52	60	37,5	33,3	34,3	46,9	37,6
	Urbana	Estadual	12,5	47,4	32	22,7	39,3	51,6	73,9	51,1	62,7	33,3	59,8	52,4
	Urbana	Municipal	4	30,9	39,4	33,9	31,9	40,8	39,4	29,8	23,3	28,1	36	31
	Urbana	Privada	10,4	20,8	12,5	6,1	22,6	--	--	--	--	14,5	--	14
	Urbana	Público	4,3	32	38,6	32,7	32,9	43,7	49,6	36,4	38,9	28,5	43,2	34,9
Mãe d'Água	Rural	Municipal	--	31,3	62,5	47,5	32	--	--	--	--	39,9	--	39,9
	Rural	Público	--	31,3	62,5	47,5	32	--	--	--	--	39,9	--	39,9
	Urbana	Estadual	--	--	--	--	--	61,1	41,7	33,3	33,3	--	43,9	43,9
	Urbana	Municipal	--	18,9	21,6	15,2	40	53,8	44,4	37,8	40,5	21,1	45,2	34,1
	Urbana	Público	--	18,9	21,6	15,2	40	55,4	44,1	36,7	38,8	21,1	44,9	35,3
Malta	Rural	Municipal	20	10	21,4	27,3	28,6	--	--	--	--	22	--	22
	Rural	Público	20	10	21,4	27,3	28,6	--	--	--	--	22	--	22
	Urbana	Estadual	--	9,1	36	29,2	22,4	43	41,7	38,5	30,6	25,4	39,8	36
	Urbana	Municipal	12,2	14,1	22,5	24,2	39,1	58,5	17,4	21,7	38,5	21,5	38	24,5
	Urbana	Público	12,2	13,6	25,7	25,2	31,5	47,1	37	34,7	32,3	22,3	39,4	29,8
Mamanguape	Rural	Estadual	6,7	46,8	61,6	48,5	34,5	81	79,4	60,5	53,5	43,3	71,8	53,1
	Rural	Municipal	11,5	33,5	41,1	45,9	56	64,5	59,5	44,9	64,4	37	59,6	42,2
	Rural	Privada	33,3	--	--	--	100	--	--	--	--	18,2	--	18,2
	Rural	Público	10,5	37,2	47,5	46,9	46	71,7	68,7	52,2	59,1	39,1	65,3	46,1
	Urbana	Estadual	4,2	40	50,7	54,8	61,5	68,6	59,9	56,4	54,3	48,8	61,1	59,7
	Urbana	Municipal	11,2	38,5	45,1	52	53,7	64,2	65,4	47,1	64,1	41,9	62,2	47,1
	Urbana	Privada	16,8	4	2	9,5	4,1	10,8	7,9	9,4	9	7,5	9,2	8,1
	Urbana	Público	10,8	38,6	45,7	52,3	54,8	67,3	61,9	54,4	56,9	42,6	61,5	52,2
Manaíra	Rural	Municipal	6,5	42,6	50,3	54,7	52,7	62,5	81,8	60	55,6	42,7	64,4	44,5
	Rural	Público	6,5	42,6	50,3	54,7	52,7	62,5	81,8	60	55,6	42,7	64,4	44,5
	Urbana	Estadual	25	24,1	18,2	34,4	48,7	69,7	55,7	44,6	48,4	29,6	56,1	47,4
	Urbana	Municipal	1,3	42,7	38,6	63,4	55,3	70,8	51,9	49,2	33,3	41,7	58,6	49,1
	Urbana	Público	10,7	35,3	30,7	52,5	53,2	70,3	54,4	46,2	44,7	37,2	57,1	48,2
Marcação	Rural	Estadual	10,9	33,3	56,4	55,3	65	87,8	92,9	50	--	47,8	87	58,3
	Rural	Municipal	22,5	51,2	67	77	68,6	--	--	--	--	57,7	--	57,7
	Rural	Público	19,4	47,4	65,3	68,6	67	87,8	92,9	50	--	54,8	87	57,9
	Urbana	Municipal	12,5	46,5	51,4	59,2	69,7	81,6	75,8	63,3	64,3	50,7	72,6	66,1
	Urbana	Privada	--	50	100	25	--	--	--	--	--	33,3	--	33,3
	Urbana	Público	12,5	46,5	51,4	59,2	69,7	81,6	75,8	63,3	64,3	50,7	72,6	66,1
Mari	Rural	Municipal	28,8	42,7	46	47,4	44,9	33,3	--	--	--	41,4	33,3	41,3
	Rural	Público	28,8	42,7	46	47,4	44,9	33,3	--	--	--	41,4	33,3	41,3
	Urbana	Estadual	11,1	27,4	41,2	30,9	34	35,3	43,9	34,5	33,3	31,7	36,8	35,3
	Urbana	Municipal	18	44,7	50,8	51,6	41,8	70,1	64,7	54,9	37	41,9	61,5	49,8
	Urbana	Privada	8,8	8,8	5,5	4,9	5,3	--	--	--	--	6,7	--	6,1
	Urbana	Público	17,2	42	48,7	46	39,3	55,3	55,2	43,6	35	39,7	49,6	44,7
Marizópolis	Rural	Municipal	47,1	33,3	27,3	34,8	20	--	--	--	--	33,3	--	33,3
	Rural	Público	47,1	33,3	27,3	34,8	20	--	--	--	--	33,3	--	33,3
	Urbana	Estadual	31	66,7	45,8	35,3	31,8	53,3	56,3	40,9	48,3	42,9	50,8	47
	Urbana	Municipal	39,7	51,3	51,7	50	23,5	42,9	37,8	28,6	26	44,1	36	40,4
	Urbana	Privada	18,2	--	6,7	--	14,3	--	--	--	--	9,2	--	9,2
	Urbana	Público	37,3	55,2	50	46,7	26	46,2	43,4	32,8	34,2	43,7	40,8	42,4

Tabela 05 - Taxa de distorção idade-série, segundo a dependência administrativa e a localização, nos níveis de ensino fundamental de 8 e 9 anos e médio, divididos por série, segundo seus respectivos municípios - Paraíba - 2010

Município	Localização	Rede	Taxa de distorção idade-série/Ensino Fundamental de 8 e 9 anos											
			1º ano	1ª Série/ 2º ano	2ª Série/ 3º ano	3ª Série/ 4º ano	4ª Série/ 5º ano	5ª Série/ 6º ano	6ª Série/ 7º ano	7ª Série/ 8º ano	8ª Série/ 9º ano	1ª a 4ª série/ 1º ao 5º ano	5ª a 8ª série/ 6º ao 9º ano	Total fundamental
Massaranduba	Rural	Municipal	5,6	25,2	37,5	38	31,6	63,6	38,2	33,3	21,7	28,1	41,9	29,8
	Rural	Público	5,6	25,2	37,5	38	31,6	63,6	38,2	33,3	21,7	28,1	41,9	29,8
	Urbana	Estadual	14,3	5,8	14,8	15,3	15,9	50	55,2	42,9	32	12,8	45,8	36,1
	Urbana	Municipal	--	17,7	28	41,8	27	41,2	41,3	29,7	33,3	24,6	38,4	31,3
	Urbana	Privada	16,7	7,1	10	7,1	--	--	--	--	--	8,6	--	8,6
	Urbana	Público	2,3	13,5	25,2	32,5	22,9	45,2	47,5	37,8	32,4	21	42,2	33,4
Mataraca	Rural	Municipal	10	25	37	40	55,6	--	--	--	--	32,3	--	32,3
	Rural	Público	10	25	37	40	55,6	--	--	--	--	32,3	--	32,3
	Urbana	Estadual	--	21,7	58,6	22,4	26,8	--	--	--	--	23,2	--	23,2
	Urbana	Municipal	5	37	51,5	61,3	57,5	66,1	57,8	55,5	59	44,6	60,7	53,7
	Urbana	Público	3,1	33,7	52,8	44,4	48,1	66,1	57,8	55,5	59	38,2	60,7	48,9
Matinhas	Rural	Estadual	--	12,5	19,2	18,8	9,1	32	43,8	30,4	43,2	13,4	37,3	26,8
	Rural	Municipal	14,3	40	41,5	53	36,5	--	--	--	--	37,7	--	37,7
	Rural	Público	11,1	33,8	35,2	41,8	29,4	32	43,8	30,4	43,2	31,2	37,3	32,7
	Urbana	Estadual	55	97,2	79,1	55,9	50	63,9	58,5	59,1	46,9	73,1	57,3	64,5
	Urbana	Municipal	10	9,5	40	63,2	42,9	53,3	45,5	50	--	31	46,4	39,2
	Urbana	Público	32,5	77,2	71,7	58,5	48,3	59,8	54,7	56,8	41,7	61,1	54,3	57,4
Mato Grosso	Rural	Municipal	10	12,5	22,2	26,7	33,3	--	--	--	--	18,6	--	18,6
	Rural	Público	10	12,5	22,2	26,7	33,3	--	--	--	--	18,6	--	18,6
	Urbana	Estadual	--	50	--	50	42,9	43,5	52	57,6	35,3	38,5	47	46,1
	Urbana	Municipal	6,3	44,8	55,3	61,9	28,9	53,4	25	--	27,3	41,5	43,8	42,4
	Urbana	Privada	--	11,1	--	--	--	--	--	--	--	3,8	--	3,8
	Urbana	Público	6,3	45,2	52,5	60,9	31,1	50,6	40	57,6	33,3	41,3	45,6	43,7
Maturéia	Rural	Municipal	--	34,3	32,7	36,8	35,3	--	--	--	--	29,7	--	29,7
	Rural	Público	--	34,3	32,7	36,8	35,3	--	--	--	--	29,7	--	29,7
	Urbana	Estadual	--	32	30	50	18,8	--	--	--	--	32,9	--	32,9
	Urbana	Municipal	--	21,9	26,9	34,2	41,7	46,9	46,1	40	38,6	25,7	43,9	37
	Urbana	Público	--	23,7	27,6	37,2	38	46,9	46,1	40	38,6	26,9	43,9	36,7
Mogeiro	Rural	Estadual	--	--	100	91,3	81,3	--	--	--	--	83	--	83
	Rural	Municipal	36,4	50,7	49,7	52	52,2	--	--	--	--	48,4	--	48,4
	Rural	Público	36,4	49,7	51	56,6	54,9	--	--	--	--	50,3	--	50,3
	Urbana	Estadual	--	31	38,3	50	42,9	65,8	61,8	54,8	48,1	35,8	59,2	54,7
	Urbana	Municipal	17,3	43,3	56,6	71,6	48,4	58,6	52,5	47,4	43	49,1	51,9	50,7
	Urbana	Privada	8,3	2,1	11,1	12,5	5,4	--	--	--	--	7,9	--	7,9
	Urbana	Público	13	38,5	49,6	63,8	47	62,8	58,6	52,5	46	44,6	56,5	52,9
Montadas	Rural	Municipal	16,2	26,5	28,6	30,6	25,9	--	--	--	--	25,7	--	25,7
	Rural	Público	16,2	26,5	28,6	30,6	25,9	--	--	--	--	25,7	--	25,7
	Urbana	Estadual	--	--	7,7	45,5	13,3	--	--	--	--	20,5	--	20,5
	Urbana	Municipal	6,5	11,5	40,3	37,7	34,9	36,8	36,1	26,7	30,2	27	33	30,4
	Urbana	Público	6,5	11,5	34,7	38,8	31,6	36,8	36,1	26,7	30,2	26,3	33	29,9
Monte Horebe	Rural	Municipal	6,7	29,3	44,9	47,5	37,1	72,7	62,5	100	60	36	70,4	39,8
	Rural	Público	6,7	29,3	44,9	47,5	37,1	72,7	62,5	100	60	36	70,4	39,8
	Urbana	Estadual	13,3	13,2	24,4	36,8	40	61,1	53,8	42,4	37	29	52	39,4
	Urbana	Municipal	4,8	11,1	8,3	44	53,8	46,4	62,8	42,5	25	23,5	47,6	38,7
	Urbana	Público	8,3	12,3	20,8	38,7	43,1	53,9	58,5	42,5	32,6	27,2	49,9	39,1
Monteiro	Rural	Estadual	5,6	37,5	55,6	25	50	--	--	--	--	34,6	--	34,6
	Rural	Municipal	1,9	12,1	29,9	27,5	25,9	32,1	40,2	36,5	39,3	20,1	36,8	26,5
	Rural	Público	2,4	14,9	33,3	27,3	28,1	32,1	40,2	36,5	39,3	21,7	36,8	27,1
	Urbana	Estadual	7,7	21,3	30,2	48,3	25,2	42,7	35	29,1	27,1	28,7	33,5	31,9
	Urbana	Municipal	2	17	20,1	19,6	21,8	32,2	30,1	39,1	38,1	15,9	33,5	23
	Urbana	Privada	1,9	1	5,2	2,1	6,2	8,4	4,1	10,3	6,3	3,3	7,4	4,8
	Urbana	Público	3,3	18	24	30,2	23,3	37,5	32,8	32,2	29,9	20,3	33,5	27,3
Mulungu	Rural	Estadual	5,7	50	58,1	70,8	66,7	--	--	--	--	47,4	--	47,4
	Rural	Municipal	10,3	38,4	47,7	41,6	43	76,1	78,6	73,9	70	38,5	75,7	45,9
	Rural	Público	8,6	41,6	50	48,5	48,2	76,1	78,6	73,9	70	40,8	75,7	46,2
	Urbana	Estadual	--	48,4	36,6	57,5	40,7	52,3	51,5	34,4	55,8	41	50,2	46,5
	Urbana	Municipal	22,2	48	53,6	67,9	52,1	52,3	56,5	42,3	54,5	49,5	52	50,2
	Urbana	Público	18	48,1	48,6	64,5	49,6	52,3	53,6	37,9	55,6	47,3	50,9	48,7

ANUÁRIO ESTATÍSTICO DO ESTADO DA PARAÍBA - 2011

II - Características Demográficas e Sociais

2.2 - Qualidade de Vida

2.2.3 - Educação

2.2.3.3.1 - Indicadores de Educação

Tabela 05 - Taxa de distorção idade-série, segundo a dependência administrativa e a localização, nos níveis de ensino fundamental de 8 e 9 anos e médio, divididos por série, segundo seus respectivos municípios - Paraíba - 2010

Município	Localização	Rede	Taxa de distorção idade-série/Ensino Fundamental de 8 e 9 anos											
			1º ano	1ª Série/ 2º ano	2ª Série/ 3º ano	3ª Série/ 4º ano	4ª Série/ 5º ano	5ª Série/ 6º ano	6ª Série/ 7º ano	7ª Série/ 8º ano	8ª Série/ 9º ano	1ª a 4ª série/ 1º ao 5º ano	5ª a 8ª série/ 6º ao 9º ano	Total fundamental
Natuba	Rural	Estadual	--	25	26,7	71,4	57,1	--	--	--	--	39,5	--	39,5
	Rural	Municipal	8,3	27,5	36	44,8	49	46,9	51,3	42,9	58,8	35,7	49,5	37,6
	Rural	Público	8,2	27,3	35,2	45,9	49,3	46,9	51,3	42,9	58,8	35,9	49,5	37,7
	Urbana	Estadual	29,4	30,8	37,3	50,7	38,9	46	44,6	11,4	30,7	39,4	36	37,5
	Urbana	Municipal	--	35,7	13,1	24,4	15,6	37	56,4	51,6	41,5	15,9	47,2	34,2
	Urbana	Público	18,5	33,3	24,1	40,2	30,2	42,2	51	34,9	34,1	29,2	41,2	36
	Urbana	Total	18,5	33,3	24,1	40,2	30,2	42,2	51	34,9	34,1	29,2	41,2	36
Nazarezinho	Rural	Municipal	10,1	32,7	47,3	41,9	56,5	--	--	--	--	34	--	34
	Rural	Público	10,1	32,7	47,3	41,9	56,5	--	--	--	--	34	--	34
	Urbana	Estadual	5,6	29	17,9	19	44	23,7	20,6	25	44,8	24,4	27,2	26
	Urbana	Municipal	1,9	21,7	31,1	41,1	37,5	50,4	55,2	56,7	50	26,7	52,9	42,5
	Urbana	Público	2,8	24,2	26	35,1	39,5	41,9	45,5	48,6	48,8	26	45,8	37,7
Nova Floresta	Rural	Municipal	18,8	52,9	58,3	38,5	36,4	--	--	--	--	40,6	--	40,6
	Rural	Público	18,8	52,9	58,3	38,5	36,4	--	--	--	--	40,6	--	40,6
	Urbana	Estadual	9,8	22,6	28,8	35,4	28,1	43	49,1	32,4	29,2	25,6	39,7	34,3
	Urbana	Municipal	3,1	28,6	32,3	45,9	50,5	67,7	67,2	52	66,2	32,7	63,9	46,2
	Urbana	Privada	--	--	--	--	6,7	2,5	19,2	11,8	--	1,1	8	3,5
	Urbana	Público	5,1	26,7	31	43,2	42	55,3	58,7	41,9	47,9	30,4	51,9	41,3
Nova Olinda	Rural	Estadual	66,7	66,7	78,9	37,5	63,6	--	--	--	--	62,1	--	62,1
	Rural	Municipal	15,4	56,3	52,2	21,4	22,2	51,7	--	41,7	--	34,6	40,8	36,4
	Rural	Público	20,7	58,5	64,3	27,3	37,9	51,7	--	41,7	--	43,2	40,8	42,7
	Urbana	Estadual	--	24,4	23,9	23,3	17,4	31,1	26,3	17,5	12	19,8	23,8	21,8
	Urbana	Municipal	6,3	12	55,6	65,2	64,7	65,9	24,4	72,3	45,2	44	55,7	51,4
	Urbana	Público	2,6	19,7	32,8	41,5	45,6	51	25,3	47,1	30,4	29,9	41,4	36,4
Nova Palmeira	Rural	Municipal	36,4	50	45,8	50	60	--	--	--	--	48,9	--	48,9
	Rural	Público	36,4	50	45,8	50	60	--	--	--	--	48,9	--	48,9
	Urbana	Estadual	11,1	20,8	24	39,3	28,6	14,3	--	--	17,5	26	16,7	21,6
	Urbana	Municipal	15,6	36,8	25	34,3	42,4	49,2	47,4	60,9	41,4	31,2	49	39,5
	Urbana	Público	14	30,6	24,6	36,5	36,1	37,9	47,4	60,9	23,9	29	35,4	32
Olho d'Água	Rural	Estadual	--	14,3	28,6	22,2	75	100	--	--	--	37,8	100	39,1
	Rural	Municipal	13,5	25,6	42,5	30,4	34	--	--	--	--	30,3	--	30,3
	Rural	Público	12,1	24,7	41,3	29,9	39,3	100	--	--	--	31	100	31,1
	Urbana	Estadual	4,2	9,1	--	17,9	25	50	23,6	25	27,1	14,3	28,6	23,7
	Urbana	Municipal	9,1	24,4	21,4	24,4	26,3	53,5	44,3	43,9	50	22,3	48,7	41,1
	Urbana	Público	6,5	19	21,4	21,9	25,8	53,1	38,2	35,9	40,5	19,6	42,9	35,8
Olivedos	Rural	Estadual	--	--	--	50	40	--	--	--	--	44,4	--	44,4
	Rural	Municipal	27,3	38,2	48,8	44,4	52,6	--	--	--	--	41,7	--	41,7
	Rural	Público	27,3	38,2	48,8	45,2	50	--	--	--	--	41,8	--	41,8
	Urbana	Municipal	14	31,8	39,7	43,5	39,5	46,7	53,1	12,8	35,8	34,1	40,6	37,6
	Urbana	Público	14	31,8	39,7	43,5	39,5	46,7	53,1	12,8	35,8	34,1	40,6	37,6
Ouro Velho	Rural	Municipal	40	--	20	--	--	--	--	--	--	15,8	--	15,8
	Rural	Público	40	--	20	--	--	--	--	--	--	15,8	--	15,8
	Urbana	Estadual	5,9	32,1	20	14,8	40	27	33,3	24,1	23,5	23,2	27,1	25,1
	Urbana	Municipal	3,6	27,8	18,8	66,7	40	51,9	51,6	22,7	47,6	26	44,6	35,5
	Urbana	Público	4,4	30,4	19,4	27,8	40	37,5	43,6	23,5	36,8	24,5	35,6	30
Parari	Rural	Municipal	7,7	11,1	37,5	38,9	23,1	--	--	--	--	24,2	--	24,2
	Rural	Público	7,7	11,1	37,5	38,9	23,1	--	--	--	--	24,2	--	24,2
	Urbana	Estadual	--	--	--	--	--	78,1	67,4	52,2	38,5	--	61,3	61,3
	Urbana	Municipal	26,9	42,9	27,8	46,2	52,6	--	--	--	--	37,8	--	37,8
	Urbana	Público	26,9	42,9	27,8	46,2	52,6	78,1	67,4	52,2	38,5	37,8	61,3	51,4
	Urbana	Total	26,9	42,9	27,8	46,2	52,6	78,1	67,4	52,2	38,5	37,8	61,3	51,4
Passagem	Rural	Municipal	--	10,3	28,1	19,2	20	--	--	--	--	17,7	--	17,7
	Rural	Público	--	10,3	28,1	19,2	20	--	--	--	--	17,7	--	17,7
	Urbana	Municipal	--	12,5	23,5	55,6	14,3	37,5	24,5	33,3	31,4	21,3	31,5	27,8
	Urbana	Público	--	12,5	23,5	55,6	14,3	37,5	24,5	33,3	31,4	21,3	31,5	27,8

Tabela 05 - Taxa de distorção idade-série, segundo a dependência administrativa e a localização, nos níveis de ensino fundamental de 8 e 9 anos e médio, divididos por série, segundo seus respectivos municípios - Paraíba - 2010

Município	Localização	Rede	Taxa de distorção idade-série/Ensino Fundamental de 8 e 9 anos											
			1º ano	1ª Série/ 2º ano	2ª Série/ 3º ano	3ª Série/ 4º ano	4ª Série/ 5º ano	5ª Série/ 6º ano	6ª Série/ 7º ano	7ª Série/ 8º ano	8ª Série/ 9º ano	1ª a 4ª série/ 1º ao 5º ano	5ª a 8ª série/ 6º ao 9º ano	Total fundamental
Patos	Rural	Municipal	--	20,7	12,7	39	15,2	42,6	38,2	48,6	26,9	18,1	40,1	24,8
	Rural	Público	--	20,7	12,7	39	15,2	42,6	38,2	48,6	26,9	18,1	40,1	24,8
	Urbana	Estadual	1,4	13,8	13,1	18	13,3	32,7	30,2	25,1	21	13,9	27,4	24,1
	Urbana	Municipal	1,3	12,6	25,2	32,6	22,7	40,4	38,1	31,1	24,8	19,8	35,9	25,1
	Urbana	Privada	3	1,8	2,5	3,8	2,8	3,3	5,5	5,4	5,7	2,8	5	3,6
	Urbana	Público	1,3	12,8	22,8	29	20,7	36,3	33,8	27,2	21,9	18,6	30,7	24,7
Paulista	Rural	Municipal	13,5	18,4	36,7	25,3	32,2	64	34,5	30,6	31,8	26	45,1	31,5
	Rural	Público	13,5	18,4	36,7	25,3	32,2	64	34,5	30,6	31,8	26	45,1	31,5
	Urbana	Estadual	--	--	--	--	--	37,5	36,4	34,6	17,6	--	28,6	28,6
	Urbana	Municipal	9,1	10,5	28	29,6	21,6	39,8	35	26,1	23,6	21,9	32,8	27,6
	Urbana	Privada	12,5	--	9,1	4,2	--	--	--	--	--	4	--	3,7
	Urbana	Público	9,1	10,5	28	29,6	21,6	39,6	35,3	27,7	21,1	21,9	31,9	27,7
Pedra Branca	Rural	Municipal	3,6	31	40	48,5	63,2	--	--	--	--	35,5	--	35,5
	Rural	Público	3,6	31	40	48,5	63,2	--	--	--	--	35,5	--	35,5
	Urbana	Estadual	--	15,8	16	51,7	31,6	66,7	64	57,6	46,7	26,4	60	42,7
	Urbana	Municipal	--	14,3	13,6	17,9	26,8	46,3	44,3	43,1	27,8	14,1	41,3	29,7
	Urbana	Privada	--	--	10	--	--	--	--	--	--	3,1	--	3,1
	Urbana	Público	--	14,7	14,5	35,1	28,3	51,4	49,5	47,6	31,9	18,3	46,3	33,6
Pedra Lavrada	Rural	Municipal	--	24,7	38	41	42,5	68,8	39	74,3	64	31,7	64	42,5
	Rural	Público	--	24,7	38	41	42,5	68,8	39	74,3	64	31,7	64	42,5
	Urbana	Estadual	--	--	5,9	--	12,5	--	--	--	--	5,9	--	5,9
	Urbana	Municipal	7,1	23,2	14,3	28,6	44	36,2	40,8	36	42,3	20,6	38,6	31,3
	Urbana	Público	7,1	23,2	12,5	24,1	36,4	36,2	40,8	36	42,3	18,9	38,6	30,1
Pedras de Fogo	Rural	Estadual	--	--	44,4	62,5	33,3	--	--	--	--	38,5	--	38,5
	Rural	Municipal	3,2	24	35,1	45,7	41,6	56,1	55,5	51,1	49	30,8	53,7	40
	Rural	Público	3,2	23,5	35,4	46,2	41,5	56,1	55,5	51,1	49	31	53,7	40
	Urbana	Estadual	--	40,2	32,6	36,5	37,9	57,5	41,7	55,7	14,6	35,6	47,8	40,8
	Urbana	Municipal	2	26	45,2	35,8	41,1	53	53,5	46,2	40,1	30,6	50	41,3
	Urbana	Privada	5,7	--	--	3	6,9	2,9	2,2	6,3	6,5	3,3	4,2	3,7
	Urbana	Público	1,9	30,7	39,9	36,1	40,2	54	51	48,1	35,2	32,1	49,6	41,1
Piancó	Rural	Estadual	4	31,6	46,7	76,2	78,8	--	--	--	--	49,2	--	49,2
	Rural	Municipal	15,2	18,4	21,1	34,8	53,9	53,5	54	57,4	46,4	28,5	53,6	36,4
	Rural	Público	12,5	21,1	28,7	44,8	61,5	53,5	54	57,4	46,4	33,9	53,6	38,9
	Urbana	Estadual	22	31,7	29,3	48,8	58,8	60,9	48,2	59,8	52,1	38,6	55,2	49,6
	Urbana	Municipal	14,1	27,4	28,3	26,8	40	43,8	50,9	53,2	50	27,7	48,7	37,7
	Urbana	Privada	1,5	1,6	4,3	2,3	3,9	4,2	8	8,5	7	2,7	6,9	4,4
	Urbana	Público	16,9	28,9	28,7	33,3	47,4	51,5	49,4	56,8	51,4	31,5	52,2	43,2
Picuí	Rural	Municipal	25,7	35,9	44,1	42,3	46,5	60,1	45,8	48,3	31,9	39	49	43,3
	Rural	Público	25,7	35,9	44,1	42,3	46,5	60,1	45,8	48,3	31,9	39	49	43,3
	Urbana	Estadual	--	20,7	12,5	12,1	28,9	51,9	38,2	40,4	27	17,7	40,1	32,2
	Urbana	Municipal	17,5	32,8	36,6	25,1	32,3	40,3	29,4	27,3	29,3	27,9	32,5	30
	Urbana	Privada	--	2,7	--	--	2,3	--	5,7	6,1	--	1,1	3,1	1,9
	Urbana	Público	16,3	31	33,1	23,1	31,6	43,3	31,8	30,7	28,6	26,4	34,6	30,4
Pilar	Rural	Estadual	20	50	57,1	44,4	50	46,2	38,5	46,2	42,9	45,9	43,5	44,6
	Rural	Municipal	6,7	28,3	40,4	31,8	38,3	--	--	--	--	32,7	--	32,7
	Rural	Público	10	32,8	42,6	34	39,2	46,2	38,5	46,2	42,9	34,7	43,5	36,2
	Urbana	Estadual	--	25	38,3	38,2	50	51	55,9	44,1	42,1	38,7	48,5	45,7
	Urbana	Municipal	12,6	36,8	40,9	48,5	39,3	63,7	44,7	53,5	35,3	36,6	51,5	41,6
	Urbana	Privada	13,3	8	--	--	6,9	5,6	21,4	--	7,7	5,9	7,9	6,5
	Urbana	Público	12,6	34,2	40	44,7	42,3	55,7	51,2	47,2	40,3	37,2	49,5	43,5
Pilões	Rural	Estadual	--	36,4	66,7	60	80	--	--	--	--	44	--	44
	Rural	Municipal	11,7	42,3	40,2	55,4	58,3	--	--	--	--	42,7	--	42,7
	Rural	Público	10,4	41,5	42,7	55,7	59,2	--	--	--	--	42,8	--	42,8
	Urbana	Estadual	34,2	30,4	34	42,2	37	61,4	43,2	30,8	37,5	35,6	48,9	40,4
	Urbana	Municipal	2,7	41,7	41,7	52,5	50	71,9	73,2	57,6	56,4	40,2	66,7	57,1
	Urbana	Público	18,7	36,8	37,8	48,1	43,9	69,3	65,8	54,3	52	38	62,7	51,5

Tabela 05 - Taxa de distorção idade-série, segundo a dependência administrativa e a localização, nos níveis de ensino fundamental de 8 e 9 anos e médio, divididos por série, segundo seus respectivos municípios - Paraíba - 2010

Município	Localização	Rede	Taxa de distorção idade-série/Ensino Fundamental de 8 e 9 anos											
			1º ano	1ª Série/ 2º ano	2ª Série/ 3º ano	3ª Série/ 4º ano	4ª Série/ 5º ano	5ª Série/ 6º ano	6ª Série/ 7º ano	7ª Série/ 8º ano	8ª Série/ 9º ano	1ª a 4ª série/ 1º ao 5º ano	5ª a 8ª série/ 6º ao 9º ano	Total fundamental
Pilõezinhos	Rural	Municipal	25	45,6	59,6	40,6	46,9	--	--	--	--	42,9	--	42,9
	Rural	Público	25	45,6	59,6	40,6	46,9	--	--	--	--	42,9	--	42,9
	Urbana	Estadual	16,7	18,8	28,6	27,3	25,9	35,3	39,3	36,7	35,9	24	37	32,6
	Urbana	Municipal	30,2	50	45,8	51,8	43,1	63	53,2	50,9	43,9	44,9	54	49,4
	Urbana	Público	26,2	43,1	40,6	44,9	37,2	51,6	47,1	44,2	40	38,8	46,4	43,1
Pirpirituba	Rural	Municipal	6,4	37,5	51,5	44,4	41,9	--	--	--	--	35,1	--	33
	Rural	Público	6,4	37,5	51,5	44,4	41,9	--	--	--	--	35,1	--	33
	Urbana	Estadual	2,5	16,7	28,6	34,4	53,1	38	39,1	42,4	25	31,4	36,4	34,3
	Urbana	Municipal	22,1	39	50,7	46,9	41,3	60,1	59,4	59	48,5	38,8	57,8	48,1
	Urbana	Privada	--	--	12,1	4,3	7,4	--	--	--	--	4,4	--	4,4
	Urbana	Público	16,7	31,1	41,2	41,5	47,2	51,3	48,9	48,6	35,8	35,9	47,3	41,9
Pitimbu	Rural	Estadual	--	--	--	--	--	50,6	53,7	33,3	28,1	--	44,7	44,7
	Rural	Municipal	4,8	27,7	40,9	42,6	45,5	58,4	63,8	28	33,6	32,5	46,9	36,6
	Rural	Público	4,8	27,7	40,9	42,6	45,5	55,9	58,4	30,1	32,4	32,5	46,2	37,7
	Urbana	Estadual	--	--	31,3	42,9	29,6	42,4	17,4	29,7	20	33,8	31,4	32,2
	Urbana	Municipal	5,8	34	36,2	46,3	43,2	65,3	62,1	50	52,4	31,3	60,3	37,6
	Urbana	Público	5,8	34	35,2	45,5	40	54,6	42,3	38,1	33,3	31,6	45,6	36,2
Pocinhos	Rural	Municipal	--	23,2	26,7	34,9	46,7	--	--	--	--	24,6	--	24,6
	Rural	Público	--	23,2	26,7	34,9	46,7	--	--	--	--	24,6	--	24,6
	Urbana	Estadual	--	15,4	6,9	13,5	6,5	27,5	17,1	7,5	22,7	8,9	20,1	14,3
	Urbana	Municipal	0,6	22	34,3	40	51,3	52,8	53,7	45,3	40,7	28,7	49,5	39,4
	Urbana	Público	0,5	20,9	28,1	35	36,5	47,6	47	39,5	36,6	24,5	43,9	34,4
Poço Dantas	Rural	Estadual	--	14,3	10	20	33,3	--	--	--	--	14,7	--	14,7
	Rural	Municipal	1,4	33	48,1	61,5	47,4	45,1	33,3	26,9	36,4	39,8	35,4	38,5
	Rural	Público	1,3	31,9	43,8	59,4	46,5	45,1	33,3	26,9	36,4	38	35,4	37,3
	Urbana	Estadual	--	--	--	--	--	--	--	--	--	--	--	--
	Urbana	Municipal	--	19,4	25	73,7	52,4	57,1	54,9	61,4	52,3	33,3	56,5	48,9
	Urbana	Público	--	19,4	25	73,7	52,4	57,1	54,9	61,4	52,3	33,3	56,5	48,9
Poço de José de Moura	Rural	Estadual	11,8	20	15,4	35,7	66,7	--	--	--	--	22,6	--	22,6
	Rural	Municipal	5,6	15,4	22,2	45	51,9	42,4	25,9	55	33,3	30,5	38,9	34,5
	Rural	Público	8,6	18,6	18,9	41,2	54,5	42,4	25,9	55	33,3	26,8	38,9	30,7
	Urbana	Estadual	--	--	--	--	--	--	71,4	78,6	22,7	--	52	52
	Urbana	Municipal	33,3	37,3	43,3	55,6	33,3	43	54,5	54,3	39,4	40,4	47,2	43,3
	Urbana	Público	33,3	37,3	43,3	55,6	33,3	43	58,6	60	32,7	40,4	48,1	44,1
Pombal	Rural	Estadual	16,7	37,1	73,9	40	53,3	--	--	--	--	40,3	--	40,3
	Rural	Municipal	5,7	31	40,7	38,8	46,5	--	--	--	--	30,6	--	30,6
	Rural	Público	8,5	32,8	47,4	39,1	47,7	--	--	--	--	32,9	--	32,9
	Urbana	Estadual	21,3	32,6	39,4	48,9	39,8	60,2	53,8	50,4	43,8	36,7	52,2	47,1
	Urbana	Municipal	15,5	29,9	36,9	32,8	25,7	47,6	33,8	33,8	31,3	28,3	37,5	32,5
	Urbana	Privada	7	1,8	2,8	2,2	2,9	4,2	4,7	2,6	1,6	3,5	3,4	3,5
	Urbana	Público	17,1	30,6	37,7	36,7	29,8	53,3	42,4	42,8	38,1	30,6	44,6	38,2
Prata	Rural	Municipal	40	33,3	83,3	100	--	--	--	--	--	60	--	60
	Rural	Público	40	33,3	83,3	100	--	--	--	--	--	60	--	60
	Urbana	Estadual	18,8	8,7	22,2	37	20	37	47,1	39,3	58,3	22,2	45,1	33,9
	Urbana	Municipal	7,9	12,8	27,5	25,6	33,3	44,2	47,8	51,9	30	21,8	44,3	30,2
	Urbana	Público	11,1	11,3	25,4	30	29,8	41,8	47,4	45,5	45,5	21,9	44,7	31,7
Princesa Isabel	Rural	Estadual	--	20	31,3	20	80	--	--	--	--	20,3	--	20,3
	Rural	Municipal	1,6	36,7	20	22,9	30,1	--	--	--	--	21,3	--	21,2
	Rural	Público	1,2	31,1	21,4	22,6	33	--	--	--	--	21,1	--	21,1
	Urbana	Estadual	--	26,3	21,4	29,1	35,8	45,2	45,8	34,8	31,5	24,6	41	32,6
	Urbana	Federal	--	--	--	--	--	--	--	--	--	--	--	--
	Urbana	Municipal	4,8	39,7	20,1	24,2	21,5	54,6	51,7	43,8	37,3	21,3	48,4	38,1
	Urbana	Privada	--	11,1	--	--	--	--	25	12,5	--	2,5	10,3	4,5
	Urbana	Público	2,4	31,1	20,8	26,8	29,6	50,2	49,4	39,7	35,1	23,1	45,3	35,4
Puxinanã	Rural	Estadual	--	--	--	--	--	29,9	22,4	30,8	19,6	--	26,3	26,3
	Rural	Municipal	12,9	23,3	28,5	27,9	30,6	29,5	38,1	26,3	16,9	24,1	28,9	25,8
	Rural	Público	12,9	23,3	28,5	27,9	30,6	29,7	32,3	28,4	18	24,1	27,8	25,9
	Urbana	Estadual	--	--	42,9	16,7	37,5	56,2	53,8	48,7	58,9	14	54,9	51,9
	Urbana	Municipal	4,6	17,9	30	23,9	25,3	--	--	--	--	20,6	--	20,6
	Urbana	Público	3,4	16,2	31,2	23,3	26,5	56,2	53,8	48,7	58,9	19,8	54,9	41,6

ANUÁRIO ESTATÍSTICO DO ESTADO DA PARAÍBA - 2011

II - Características Demográficas e Sociais

2.2 - Qualidade de Vida

2.2.3 - Educação

2.2.3.3.1 - Indicadores de Educação

Tabela 05 - Taxa de distorção idade-série, segundo a dependência administrativa e a localização, nos níveis de ensino fundamental de 8 e 9 anos e médio, divididos por série, segundo seus respectivos municípios - Paraíba - 2010

Município	Localização	Rede	Taxa de distorção idade-série/Ensino Fundamental de 8 e 9 anos											
			1º ano	1ª Série/ 2º ano	2ª Série/ 3º ano	3ª Série/ 4º ano	4ª Série/ 5º ano	5ª Série/ 6º ano	6ª Série/ 7º ano	7ª Série/ 8º ano	8ª Série/ 9º ano	1ª a 4ª série/ 1º ao 5º ano	5ª a 8ª série/ 6º ao 9º ano	Total fundamental
Queimadas	Rural	Estadual	--	17,2	50	40,7	44,4	--	--	--	--	32,7	--	32,7
	Rural	Municipal	17,7	33,7	42	38,6	33,2	52,6	50,5	43,6	37	33,5	47,3	35,6
	Rural	Público	17,3	32,7	42,4	38,7	33,4	52,6	50,5	43,6	37	33,5	47,3	35,5
	Urbana	Estadual	7,7	47,8	41,2	59,3	42,2	70,2	57,5	52,5	46,8	46,1	57	55,3
	Urbana	Municipal	7,7	34,1	35,9	41,6	40,5	49,2	48,5	38,9	40	32,9	46	40,2
	Urbana	Privada	9,9	9,4	5,6	4,7	4,9	12,6	20	12	17,5	7,2	15,2	9,7
	Urbana	Público	7,7	36,5	37	47,2	41,2	59	53,4	48,3	44,9	36,1	52,4	47,5
Quixaba	Rural	Municipal	--	14,3	13	22,2	41,2	--	--	--	--	17	--	17
	Rural	Público	--	14,3	13	22,2	41,2	--	--	--	--	17	--	17
	Urbana	Municipal	--	14,3	33,3	52,9	15,8	30,8	35,9	28,9	13,2	25,7	27,3	26,8
	Urbana	Público	--	14,3	33,3	52,9	15,8	30,8	35,9	28,9	13,2	25,7	27,3	26,8
Remígio	Rural	Estadual	50	75	--	--	--	--	--	--	--	33,3	--	33,3
	Rural	Municipal	5,6	14,1	32,1	19,8	35,4	--	--	--	--	21,5	--	21,5
	Rural	Público	7,5	16,7	31,2	18,9	35,4	--	--	--	--	21,9	--	21,9
	Urbana	Estadual	9,1	19	26,8	14	22,5	35,9	30,9	27,5	20,7	19,4	28,5	24,9
	Urbana	Municipal	--	14,8	28,7	2,7	23	0,9	--	0,9	--	14,5	0,5	8,2
	Urbana	Privada	--	3,2	--	14,3	--	--	7,7	--	--	2,6	4	2,9
	Urbana	Público	1,6	15,7	28,1	6,4	22,9	11,5	14,4	11	12	15,9	12,4	14,1
Pedro Régis	Rural	Municipal	11,3	37	34,5	59,1	56,9	60,7	34,2	46,9	44,4	40,6	49	42,9
	Rural	Público	11,3	37	34,5	59,1	56,9	60,7	34,2	46,9	44,4	40,6	49	42,9
	Urbana	Estadual	5,3	--	24,1	57,7	44,4	--	--	--	--	31,6	--	31,6
	Urbana	Municipal	25	21,4	50	41,7	57,1	46,4	56,7	53,7	35,3	43,3	48,5	47
	Urbana	Público	12,9	21,4	32,5	50	52,2	46,4	56,7	53,7	35,3	37,1	48,5	43,1
Riachão	Rural	Municipal	5,3	19,2	16,7	28,6	23,1	--	--	--	--	19,7	--	19,7
	Rural	Público	5,3	19,2	16,7	28,6	23,1	--	--	--	--	19,7	--	19,7
	Urbana	Estadual	--	--	25	15,4	7,1	--	--	--	--	8,7	--	8,7
	Urbana	Municipal	--	13	30,6	45,5	24	43,7	41,9	27,1	31,3	22,8	37,9	31,6
	Urbana	Público	--	10,8	30	38,6	17,9	43,7	41,9	27,1	31,3	20,1	37,9	29,5
Riachão do Bacamarte	Rural	Estadual	5,9	--	--	--	--	--	--	--	--	5,9	--	5,9
	Rural	Municipal	28,6	48	38,9	62,8	31,7	75	64,3	50	57,1	43,4	66	48,2
	Rural	Público	20	48	38,9	62,8	31,7	75	64,3	50	57,1	40,5	66	45,5
	Urbana	Estadual	31,3	47,4	33,3	58,3	36,4	59,1	63	61,5	47,1	41,1	58,4	51,1
	Urbana	Municipal	16,1	48,1	66,7	62,2	56,8	66,7	48,7	46,7	44,4	51,7	56,3	53,5
	Urbana	Privada	3,6	9,1	4	4,2	--	--	--	--	--	4,4	--	4,4
	Urbana	Público	21,3	47,9	58,3	61,2	52,7	63,6	54,5	53,6	45,7	48,9	57,2	52,7
Riachão do Poço	Rural	Estadual	--	50	--	83,3	33,3	--	--	--	--	42,1	--	42,1
	Rural	Municipal	23,7	20	30	43,8	39,6	--	--	--	--	31,1	--	31,1
	Rural	Público	23	20,7	28,6	46,8	39	--	--	--	--	31,7	--	31,7
	Urbana	Estadual	13,9	24,2	37,5	26,7	43,8	--	--	--	--	25	--	25
	Urbana	Municipal	38,5	48	46,4	51,6	57,9	57,6	53	46,3	37,9	48,1	51	50,2
	Urbana	Público	24,2	34,5	44,4	43,5	51,4	57,6	53	46,3	37,9	37,6	51	45,5
Riacho de Santo Antônio	Rural	Estadual	--	--	--	66,7	33,3	--	--	--	--	44,4	--	33,3
	Rural	Municipal	21,1	35,7	23,1	37,5	60	--	--	--	--	35,1	--	35,1
	Rural	Público	21,1	35,7	23,1	42,1	52,4	--	--	--	--	36	--	34,8
	Urbana	Estadual	--	7,7	53,3	--	28,6	63,6	60	88,9	100	31,4	71,1	52,1
	Urbana	Municipal	17,2	26,9	37,5	26,7	56	61,4	40	52,2	18,2	32,1	47,4	39,9
	Urbana	Público	17,2	20,5	43,6	26,7	50	61,8	46	62,5	28	32	52,6	42,4
Riacho dos Cavalos	Rural	Estadual	--	60	66,7	12,5	33,3	--	--	--	--	32	--	32
	Rural	Municipal	--	40	46,5	40,8	51,1	--	--	--	--	36,5	--	36,5
	Rural	Público	--	41,1	47,3	38,1	49,1	--	--	--	--	36,2	--	36,2
	Urbana	Estadual	--	35,9	26,7	23,7	18,9	58	52,5	54,2	40	22,8	52,3	42,5
	Urbana	Municipal	7,1	36,7	46,7	27,8	35	51,9	45,5	40,6	40,7	32,1	45,8	37,6
	Urbana	Público	3,7	36,3	38,1	25,7	24,6	56,5	50,8	50,8	40,2	27,4	50,8	40,8
Rio Tinto	Rural	Estadual	8,3	56,8	68,9	79,3	58,8	85,7	71,4	80	--	58,3	80	62,9
	Rural	Municipal	15,9	44	50,2	51,7	43,5	--	--	--	--	41	--	41
	Rural	Público	15,2	45,4	53,8	54,8	44,6	85,7	71,4	80	--	43	80	44,1
	Urbana	Estadual	20,9	25	40	41	35,1	62,8	57,7	78,6	53,2	33,7	62,9	44,8
	Urbana	Municipal	31,5	26,2	40,2	40,2	43,2	60,4	40,5	47,2	31,4	35,2	48,5	43,9
	Urbana	Privada	--	8	9,1	3,2	3,2	--	5,9	9,5	7,1	4,6	5,3	4,9
	Urbana	Público	27,7	25,7	40,1	40,6	38,5	60,9	44,5	54,2	36,1	34,5	51,8	44,2

Tabela 05 - Taxa de distorção idade-série, segundo a dependência administrativa e a localização, nos níveis de ensino fundamental de 8 e 9 anos e médio, divididos por série, segundo seus respectivos municípios - Paraíba - 2010

Município	Localização	Rede	Taxa de distorção idade-série/Ensino Fundamental de 8 e 9 anos											
			1º ano	1ª Série/ 2º ano	2ª Série/ 3º ano	3ª Série/ 4º ano	4ª Série/ 5º ano	5ª Série/ 6º ano	6ª Série/ 7º ano	7ª Série/ 8º ano	8ª Série/ 9º ano	1ª a 4ª série/ 1º ao 5º ano	5ª a 8ª série/ 6º ao 9º ano	Total fundamental
Salgadinho	Rural	Estadual	--	--	22,2	35	69,6	--	--	--	--	44,3	--	44,3
	Rural	Municipal	7,3	23,2	62,5	22,5	53,6	--	--	--	--	28,7	--	28,7
	Rural	Público	7,3	23,2	45,2	26,7	60,8	--	--	--	--	32,3	--	32,3
	Urbana	Municipal	--	17,2	26,3	35	20	50,5	43,8	45,2	26,3	21,5	44,1	38,3
	Urbana	Público	--	17,2	26,3	35	20	50,5	43,8	45,2	26,3	21,5	44,1	38,3
Salgado de São Félix	Rural	Estadual	14,8	32,7	32	50	43,3	61,8	64,4	57,8	43,8	37,8	58	49,8
	Rural	Municipal	19,6	32,5	60,8	49,4	58,7	55,2	20,8	32,1	30	45,9	41	45,1
	Rural	Privada	4,8	--	11,1	5,6	6,7	--	--	--	--	6,2	--	6,2
	Rural	Público	18,7	32,6	53,4	49,6	53,7	59,6	55	51,7	40,9	43,7	53,5	47,2
	Urbana	Estadual	--	32,1	18,5	18,5	21,6	38,9	25	27,8	28,6	22,7	30,3	28,3
	Urbana	Municipal	52,2	67,7	56,3	65	69,4	89	68,2	78,9	52,8	61,7	75,7	69,4
	Urbana	Privada	--	--	20	--	--	12,5	--	--	--	2,9	12,5	4,8
	Urbana	Público	52,2	50,8	32,6	38,3	45,2	62,1	38,6	37,8	36,8	44,4	46,1	45,5
Santa Cecília	Rural	Municipal	2,5	35	52,6	49,7	55,1	--	--	--	--	42,4	--	42,4
	Rural	Público	2,5	35	52,6	49,7	55,1	--	--	--	--	42,4	--	42,4
	Urbana	Estadual	--	52,9	--	30,8	--	56,9	40,4	36,4	34,6	40,6	44,8	44,1
	Urbana	Municipal	8,3	39,6	25	28,6	28,9	66,7	60,4	48,7	50	28,4	59,5	50,8
	Urbana	Público	7,7	43,1	25	29,2	28,9	64	54,5	45	45,2	30,3	55,2	49,1
Santa Cruz	Rural	Estadual	--	14,3	--	16,7	13,6	--	--	--	--	13,3	--	13,3
	Rural	Municipal	2,2	37,8	15	25,9	66,7	--	--	--	--	22,4	--	22,4
	Rural	Público	2,2	31,4	14	24,2	32,4	--	--	--	--	20,4	--	20,4
	Urbana	Estadual	--	--	16,7	16,1	50	58	40,3	28,8	19,8	16,7	35,9	30,6
	Urbana	Municipal	5	28,6	43,3	15	30,8	20,9	21,2	--	--	26,6	21	24,1
	Urbana	Privada	--	--	--	--	--	--	--	--	--	--	--	--
	Urbana	Público	2,9	16,3	30	15,7	38,6	39,7	34,3	28,8	19,8	21,8	32,2	28,3
Santa Helena	Rural	Estadual	5,6	23,3	19,4	42,3	37,5	--	--	--	--	26,4	--	26,4
	Rural	Municipal	9,7	14,6	40	25	50	53,7	47,4	44,4	38,9	24,8	48,4	35,9
	Rural	Público	8,2	18,3	28,6	33,3	43,2	53,7	47,4	44,4	38,9	25,5	48,4	32,8
	Urbana	Estadual	4,5	16	37	35,3	30,4	47,3	44,6	35,7	43,9	26	44,2	38,2
	Urbana	Municipal	7,4	24	24,2	25	25,9	51	41,4	48,4	15,6	21,5	40,6	31
	Urbana	Público	6,1	20	30	30,3	28	48,4	43,7	41,1	31,5	23,6	42,9	35,2
Santa Inês	Rural	Municipal	--	27,9	41,3	46,2	47,5	28,6	72,7	5,9	28,6	34,4	30,4	33,7
	Rural	Público	--	27,9	41,3	46,2	47,5	28,6	72,7	5,9	28,6	34,4	30,4	33,7
	Urbana	Estadual	--	16,7	--	33,3	100	47,1	60	50	33,3	23,5	48,8	44,3
	Urbana	Municipal	--	28,6	29,2	41,7	15,8	72,9	58,6	37,5	11,1	21,5	59,3	40,9
	Urbana	Público	--	26,5	25	40	23,8	67,1	59,3	44,4	25,9	21,8	54,9	42
Santa Luzia	Rural	Municipal	33,3	31,8	44,4	33,3	18,2	--	--	--	--	31,7	--	31,7
	Rural	Público	33,3	31,8	44,4	33,3	18,2	--	--	--	--	31,7	--	31,7
	Urbana	Estadual	3,8	12,7	14,8	13,7	14,4	27,6	27,2	22	24,2	12,8	25,6	19,6
	Urbana	Municipal	1,8	18,8	23,6	15,9	26,8	43,7	41,3	37,6	20	17,3	37,8	26,7
	Urbana	Privada	--	--	2,2	--	4	3,2	--	3	--	1,1	1,8	1,3
	Urbana	Público	2,4	15,6	19,1	14,6	20,4	34,6	33,3	29,2	22,7	15	30,8	22,9
Santana de Mangueira	Rural	Municipal	2,2	25	46,2	47,9	53,4	62,9	52,9	38,9	23,1	32,9	46,9	36
	Rural	Público	2,2	25	46,2	47,9	53,4	62,9	52,9	38,9	23,1	32,9	46,9	36
	Urbana	Estadual	--	54,5	60	78,3	48	72,2	70,4	--	61,9	55,8	69	61,4
	Urbana	Municipal	--	25,8	29,3	27	36,7	32,6	24,5	37	18,4	24,6	28,4	26,4
	Urbana	Público	--	33,3	43,4	46,7	41,8	50,6	40,8	37	33,9	35,9	41,5	38,5
Santana dos Garrotes	Rural	Estadual	--	--	55,6	66,7	66,7	--	--	--	--	36	--	36
	Rural	Municipal	7,7	25	33,8	50	45,2	51,8	46,8	44,2	36,2	32,7	45,2	37,8
	Rural	Público	7	23,3	36	50,7	46,7	51,8	46,8	44,2	36,2	32,9	45,2	37,7
	Urbana	Estadual	14,3	16,7	43,3	61,9	28	37,2	32,1	44,8	40,4	35,5	38,1	37,4
	Urbana	Municipal	8,8	36,4	15,8	22,7	30	36,4	76,5	41,2	45,5	22,7	49,3	31,8
	Urbana	Público	9,8	28,1	32,7	41,9	28,9	37	39,6	44	41,2	28,5	40,2	35,6
Santarém	Rural	Municipal	12,5	11,8	20	9,7	--	--	--	--	--	11,8	--	11,8
	Rural	Público	12,5	11,8	20	9,7	--	--	--	--	--	11,8	--	11,8
	Urbana	Municipal	47,8	34,6	36,8	32	62,9	46	44,3	21,6	28,6	43,5	37,2	40
	Urbana	Público	47,8	34,6	36,8	32	62,9	46	44,3	21,6	28,6	43,5	37,2	40

Tabela 05 - Taxa de distorção idade-série, segundo a dependência administrativa e a localização, nos níveis de ensino fundamental de 8 e 9 anos e médio, divididos por série, segundo seus respectivos municípios - Paraíba - 2010

Município	Localização	Rede	Taxa de distorção idade-série/Ensino Fundamental de 8 e 9 anos											
			1º ano	1ª Série/ 2º ano	2ª Série/ 3º ano	3ª Série/ 4º ano	4ª Série/ 5º ano	5ª Série/ 6º ano	6ª Série/ 7º ano	7ª Série/ 8º ano	8ª Série/ 9º ano	1ª a 4ª série/ 1º ao 5º ano	5ª a 8ª série/ 6º ao 9º ano	Total fundamental
Santa Rita	Rural	Estadual	7,7	26,7	59,3	28,6	33,3	32,4	51,2	60,6	57,9	34,1	50,3	43
	Rural	Municipal	0,9	41,3	45,2	52,9	52,2	65,3	56,9	52,8	51	41,1	59,1	46,5
	Rural	Público	1,2	41	45,9	51,1	50,8	62,9	56,2	53,9	52,8	40,7	58	46,2
	Urbana	Estadual	17,2	27,1	32,5	34,7	34,5	48,7	45,3	38,3	41,5	30,5	43,4	38
	Urbana	Municipal	1,2	37,4	44,5	47,3	45,7	59,9	48,9	41,9	33,5	39,1	49,9	43,9
	Urbana	Privada	5,9	6,8	6,6	9,6	9,7	5,6	8,3	9,3	9,2	7,6	7,9	7,7
	Urbana	Público	7,2	34,9	41	43	41,7	56,2	47,4	40	38	36,4	47,1	41,7
Santa Teresinha	Rural	Municipal	3	31	28,9	26,8	8	--	--	--	--	20,8	--	20,8
	Rural	Público	3	31	28,9	26,8	8	--	--	--	--	20,8	--	20,8
	Urbana	Estadual	--	21,4	11,1	18,2	38,9	25	16,1	16,7	22,7	22	19,2	20,3
	Urbana	Municipal	--	16,7	7,7	27,9	27,1	35,6	43,4	36	31,4	20,8	37,5	31,6
	Urbana	Privada	12,5	--	--	12,5	--	--	--	--	--	5,2	--	5,2
	Urbana	Público	--	18,2	8,6	25,9	29,5	34	37,2	31	28,8	21,1	33,3	28,9
Santo André	Urbana	Estadual	--	--	--	--	--	100	100	73,7	73,3	--	85	85
	Urbana	Municipal	--	11,9	28,6	21,6	23,6	39,3	31	32,7	46,9	19,9	37	27,6
	Urbana	Público	--	11,9	28,6	21,6	23,6	47,9	50	44,1	55,3	19,9	48,8	34,9
São Bento	Rural	Municipal	2,1	53,5	56	56,5	63,5	--	--	--	--	49,2	--	49,2
	Rural	Público	2,1	53,5	56	56,5	63,5	--	--	--	--	49,2	--	49,2
	Urbana	Estadual	6,1	26,7	23,1	25,8	33,7	43,6	35,6	48,6	35,5	25,1	41,4	33,9
	Urbana	Municipal	3,4	43,6	50,8	57,7	65,5	69	64,9	58,7	57,7	47,5	64,1	55,4
	Urbana	Privada	14	4,2	5,4	5,5	6,8	17,5	5,7	17,6	4,8	7,4	11,7	8,9
	Urbana	Público	3,8	40,6	46,2	51,6	58,9	63,5	59,4	56,1	51,9	43,4	59	51
São Bentinho	Rural	Municipal	12,5	--	30,8	22,2	11,1	--	--	--	--	16,7	--	16,7
	Rural	Público	12,5	--	30,8	22,2	11,1	--	--	--	--	16,7	--	16,7
	Urbana	Estadual	--	25	5,6	50	6,7	36,8	37,5	26,3	--	20	32,6	25,7
	Urbana	Municipal	9,3	26,2	31	30,2	32,4	44,6	39,2	27,3	32,6	25,3	37,3	30,8
	Urbana	Público	9,3	26,1	25	35,1	25	43	39	27	32,6	24,4	36,4	29,9
São Domingos do Cariri	Rural	Municipal	26,9	48,3	43,5	46,7	57,1	--	--	--	--	44,2	--	44,2
	Rural	Público	26,9	48,3	43,5	46,7	57,1	--	--	--	--	44,2	--	44,2
	Urbana	Estadual	50	14,3	62,5	11,1	28,6	85	68,4	76,2	50	31,4	68,6	57,9
	Urbana	Municipal	10	18,8	14,3	25	37,5	61,4	66,7	61,3	54,5	22,4	61,3	46,5
	Urbana	Público	21,4	17,4	31,8	20,7	34,8	68,8	67,4	67,3	52,1	25,2	64,3	50,8
São Domingos	Rural	Municipal	20	40	31,8	46,7	29,4	--	--	--	--	32,8	--	32,8
	Rural	Público	20	40	31,8	46,7	29,4	--	--	--	--	32,8	--	32,8
	Urbana	Municipal	28,9	25,7	55,2	39	48,9	58,8	58,3	60	55,8	39	58,3	48,7
	Urbana	Público	28,9	25,7	55,2	39	48,9	58,8	58,3	60	55,8	39	58,3	48,7
São Francisco	Rural	Estadual	--	18,2	--	--	--	--	--	--	--	11,1	--	11,1
	Rural	Municipal	--	25	33,3	66,7	10	--	--	--	--	27,1	--	27,1
	Rural	Público	--	21,7	27,8	50	10	--	--	--	--	22,7	--	22,7
	Urbana	Estadual	--	--	--	--	--	55	25	45,5	30	--	40,4	40,4
	Urbana	Municipal	9,3	14,3	17,9	23,4	19	35,6	46	22,9	25,5	16,7	32,7	24,9
	Urbana	Público	9,3	14,3	17,9	23,4	19	39,8	40,9	27,1	26,2	16,7	34,3	26,7
	Urbana	Total	9,3	14,3	17,9	23,4	19	39,8	40,9	27,1	26,2	16,7	34,3	26,7
São João do Cariri	Rural	Municipal	21,1	24,2	33,3	30,8	55	--	--	--	--	32	--	32
	Rural	Público	21,1	24,2	33,3	30,8	55	--	--	--	--	32	--	32
	Urbana	Estadual	--	29,4	40	43,2	36,4	59,8	51,8	53,7	56,1	32,7	55,3	48,3
	Urbana	Municipal	51,4	19,4	48,5	22,6	66,7	--	--	--	--	42	--	42
	Urbana	Público	33,9	24,6	44,4	33,8	50,8	59,8	51,8	53,7	56,1	37,5	55,3	46,7
São João do Tigre	Rural	Estadual	--	--	50	8,3	20	--	--	--	--	12,5	--	12,5
	Rural	Municipal	16,3	35,1	45,2	44,6	31,1	48,9	46,4	35,2	24,4	35,8	41,5	38,4
	Rural	Público	16,3	34,7	45,3	33,8	30,3	48,9	46,4	35,2	24,4	33,6	41,5	37
	Urbana	Estadual	--	--	--	--	--	40	37,2	41,2	29,6	--	37,1	37,1
	Urbana	Municipal	10,4	32,8	59	42,4	21,9	22,2	--	--	--	32,4	22,2	30,9
	Urbana	Público	10,4	32,8	59	42,4	21,9	28,6	37,2	41,2	29,6	32,4	33,8	33
São José da Lagoa Tapada	Rural	Municipal	--	43	48,1	67,5	69	--	--	--	--	44,4	--	44,4
	Rural	Público	--	43	48,1	67,5	69	--	--	--	--	44,4	--	44,4
	Urbana	Estadual	8,3	20	31,8	18,8	12,2	63,6	54,8	42,4	50	17,5	52,9	40,9
	Urbana	Municipal	7,8	44,6	58,2	69,1	68,9	79,2	61,4	52,3	53,8	50,3	66,7	56,6
	Urbana	Público	8	38,2	50,6	60,8	48,7	73,3	57,8	46,4	51,1	41,4	59,4	50,3

ANUÁRIO ESTATÍSTICO DO ESTADO DA PARAÍBA - 2011

II - Características Demográficas e Sociais

2.2 - Qualidade de Vida

2.2.3 - Educação

2.2.3.3.1 - Indicadores de Educação

Tabela 05 - Taxa de distorção idade-série, segundo a dependência administrativa e a localização, nos níveis de ensino fundamental de 8 e 9 anos e médio, divididos por série, segundo seus respectivos municípios - Paraíba - 2010

Município	Localização	Rede	Taxa de distorção idade-série/Ensino Fundamental de 8 e 9 anos											
			1º ano	1ª Série/ 2º ano	2ª Série/ 3º ano	3ª Série/ 4º ano	4ª Série/ 5º ano	5ª Série/ 6º ano	6ª Série/ 7º ano	7ª Série/ 8º ano	8ª Série/ 9º ano	1ª a 4ª série/ 1º ao 5º ano	5ª a 8ª série/ 6º ao 9º ano	Total fundamental
São José de Caiana	Rural	Municipal	6,7	46,2	57,6	67,9	70,9	--	--	--	--	45,8	--	45,8
	Rural	Público	6,7	46,2	57,6	67,9	70,9	--	--	--	--	45,8	--	45,8
	Urbana	Estadual	20	41,4	37,8	51,3	43,1	60,9	60,4	42,6	30,2	40,3	51,7	47,2
	Urbana	Municipal	9,4	37,5	45,7	58,9	71,8	75,3	69,2	79,2	50	50,4	71,7	59,3
	Urbana	Público	14	39	41,8	55,8	59,6	68,1	63,5	52,9	35,2	46,1	59,3	52,9
São José de Espinharas	Rural	Municipal	22,8	29,5	27,9	42,1	20	38,5	27,3	27,3	11,5	27,9	27,6	27,8
	Rural	Público	22,8	29,5	27,9	42,1	20	38,5	27,3	27,3	11,5	27,9	27,6	27,8
	Urbana	Estadual	--	--	6,7	23,5	9,1	--	36,8	71,4	13	6,1	27,6	15,3
	Urbana	Municipal	--	6,9	13	30	14,3	25	29,3	37,1	26,1	13,7	28,9	23
	Urbana	Privada	--	12,5	--	--	--	--	--	--	--	5	--	5
	Urbana	Público	--	4,5	10,5	27	11,6	25	31,7	46,9	16,9	9,7	28,5	19,7
São José dos Ramos	Rural	Municipal	23,1	45,8	45,2	34,2	54,5	59,4	60,9	41,7	61,5	42,5	57,5	45,4
	Rural	Público	23,1	45,8	45,2	34,2	54,5	59,4	60,9	41,7	61,5	42,5	57,5	45,4
	Urbana	Estadual	26,3	21,6	29,6	34,4	29,4	62	57,1	42,9	14,3	28	49,1	37,4
	Urbana	Municipal	8,7	18,2	22,2	27	35,7	59,6	57,4	44,7	28,3	22,6	50,7	39,9
	Urbana	Público	16,7	19,8	25,4	30,4	33,3	60,4	57,3	44,2	24,3	25	50,3	39
São José de Piranhas	Rural	Estadual	11,9	34	54,5	48,9	62,1	--	--	--	--	41,1	--	41,1
	Rural	Municipal	20,6	42,1	49,2	43,4	56,3	62,4	51,6	44,3	50	43,3	52,4	46
	Rural	Público	18,5	40,4	50,2	44,7	57,2	62,4	51,6	44,3	50	42,9	52,4	45,3
	Urbana	Estadual	11,4	26,4	28,1	42,9	32,2	50,2	47,3	46,3	34,8	30,4	45,1	38,4
	Urbana	Municipal	20,5	40	48,4	45,5	56,3	53,1	51,6	33,3	--	37,2	50	41,3
	Urbana	Privada	7,7	10,2	4,5	4,3	--	4	5,3	--	8,3	5,6	3,6	5,1
	Urbana	Público	16	31,2	31,2	43,3	37,3	50,8	47,9	45,2	34,8	32,2	45,7	39
São José de Princesa	Rural	Municipal	23,1	54,2	26,7	46,2	43,8	33,3	29,4	42,9	7,1	36	26,8	34,7
	Rural	Público	23,1	54,2	26,7	46,2	43,8	33,3	29,4	42,9	7,1	36	26,8	34,7
	Urbana	Estadual	--	100	66,7	85,7	6,3	--	51,6	51,6	27,3	43,3	48	47,2
	Urbana	Público	--	100	66,7	85,7	6,3	--	51,6	51,6	27,3	43,3	48	47,2
São José do Bonfim	Rural	Municipal	--	19,4	16,7	35,5	45,9	--	--	--	--	24,1	--	24,1
	Rural	Público	--	19,4	16,7	35,5	45,9	--	--	--	--	24,1	--	24,1
	Urbana	Estadual	--	--	--	--	--	--	--	--	--	--	--	--
	Urbana	Municipal	--	16,7	3,8	13,2	20	49,2	40,3	37,3	17	10,9	37,3	27
	Urbana	Público	--	16,7	3,8	13,2	20	49,2	40,3	37,3	17	10,9	37,3	27
São José do Brejo do Cruz	Rural	Municipal	12,5	14,3	11,1	25	23,5	--	--	--	--	18,9	--	18,9
	Rural	Público	12,5	14,3	11,1	25	23,5	--	--	--	--	18,9	--	18,9
	Urbana	Estadual	--	28,6	16,7	28,6	33,3	--	--	--	--	19,5	--	19,5
	Urbana	Municipal	22,7	35,3	30	36,8	40	44,1	44,7	43,6	24,3	33	40,1	37,5
	Urbana	Público	16,1	33,3	25	34,6	38,7	44,1	44,7	43,6	24,3	29,2	40,1	35,3
São José do Sabugi	Rural	Municipal	--	5	7,7	16,7	10,5	--	--	--	--	9	--	9
	Rural	Público	--	5	7,7	16,7	10,5	--	--	--	--	9	--	9
	Urbana	Estadual	--	--	--	--	5,6	42,9	22,7	17,4	34,8	2	29,2	19,3
	Urbana	Municipal	--	19,5	20,5	27,3	19,4	41,7	35,6	25	37	18,8	35,7	27,5
	Urbana	Público	--	13,8	20,5	27,3	14,8	41,9	32,1	22,4	36,2	15,4	33,9	25,5
São José dos Cordeiros	Rural	Municipal	21,7	31,3	34,3	36,7	35	--	--	--	--	32,1	--	32,1
	Rural	Público	21,7	31,3	34,3	36,7	35	--	--	--	--	32,1	--	32,1
	Urbana	Estadual	--	7,1	15	23,1	40,6	48,3	60,3	56,3	43,6	19,4	52	38,6
	Urbana	Municipal	6,3	64,7	41,7	50	69,2	--	--	--	--	45,6	--	45,6
	Urbana	Público	3,1	28,9	21,2	28,6	48,9	48,3	60,3	56,3	43,6	27,4	52	39,7
São Mamede	Rural	Municipal	--	28,6	41,7	33,3	73,3	--	--	--	--	36,4	--	36,4
	Rural	Público	--	28,6	41,7	33,3	73,3	--	--	--	--	36,4	--	36,4
	Urbana	Estadual	--	4,5	4,8	11,5	10,7	49,2	34,2	27	31,7	7,4	37,4	26,1
	Urbana	Municipal	--	20,5	27,2	38,3	27,8	46,7	17,4	20,7	28,6	22,5	30,1	25,5
	Urbana	Público	--	18,1	23,4	31,8	23,7	47,6	23,4	22,7	29,8	19,8	32,7	25,7
São Miguel de Taipu	Rural	Estadual	9,1	70	75	60	50	86,7	55,6	62,5	20	51,2	64,9	57,7
	Rural	Municipal	8,5	23,4	26,1	47,2	56,2	60,8	42,9	58,6	60	34,1	54,7	39
	Rural	Público	8,5	28,7	30	48,3	56	66,7	45,1	59,5	50	35,6	56,9	41,3
	Urbana	Estadual	--	5	14,3	28,6	20,8	48,8	66,7	46,4	52,4	17,2	55,8	40,8
	Urbana	Municipal	--	18,5	35,7	28	31,6	60,4	49,2	45,6	31,6	23,9	51,3	35,8
	Urbana	Público	--	15,8	29,6	28,2	28,4	56,8	57,4	45,9	42,5	22,3	53	37,4

ANUÁRIO ESTATÍSTICO DO ESTADO DA PARAÍBA - 2011

II - Características Demográficas e Sociais

2.2 - Qualidade de Vida

2.2.3 - Educação

2.2.3.3.1 - Indicadores de Educação

Tabela 05 - Taxa de distorção idade-série, segundo a dependência administrativa e a localização, nos níveis de ensino fundamental de 8 e 9 anos e médio, divididos por série, segundo seus respectivos municípios - Paraíba - 2010

Município	Localização	Rede	Taxa de distorção idade-série/Ensino Fundamental de 8 e 9 anos											
			1º ano	1ª Série/ 2º ano	2ª Série/ 3º ano	3ª Série/ 4º ano	4ª Série/ 5º ano	5ª Série/ 6º ano	6ª Série/ 7º ano	7ª Série/ 8º ano	8ª Série/ 9º ano	1ª a 4ª série/ 1º ao 5º ano	5ª a 8ª série/ 6º ao 9º ano	Total fundamental
São Seb. de Lagoa de Roca	Rural	Municipal	10,1	31,2	44,6	37,7	46,2	--	--	--	--	35,2	--	35,2
	Rural	Público	10,1	31,2	44,6	37,7	46,2	--	--	--	--	35,2	--	35,2
	Urbana	Estadual	--	22,2	--	4	35,5	45,5	58,8	47,6	55,2	16,5	52,3	42,5
	Urbana	Municipal	6,1	31,7	23,9	17,4	29,4	41,6	49,5	42,6	40,5	21,8	44,2	37
	Urbana	Público	5,2	29,5	20,3	12,7	31,3	42,3	52,1	44,2	46,5	20,5	46,5	38,5
São Seb. do Umbuzeiro	Rural	Municipal	--	25	80	35,3	75	--	--	--	--	35,4	--	35,4
	Rural	Público	--	25	80	35,3	75	--	--	--	--	35,4	--	35,4
	Urbana	Estadual	--	7,7	11,1	24	16,7	43,5	56	33,3	48,9	14,3	44,7	34,2
	Urbana	Municipal	--	28,3	46,8	44,1	48,1	53,8	69,2	52,9	--	34,5	58,7	43
	Urbana	Público	--	24,2	41,1	35,6	42,2	51,1	64,1	39,3	48,9	29,7	51,4	39,7
Sapé	Rural	Estadual	13,3	36,2	46,7	60,6	53,2	58,3	58,4	51,6	42,6	45,9	54,9	51
	Rural	Municipal	9,3	36,3	43,3	54,4	61,3	86,4	30,4	--	--	42,3	57,8	42,9
	Rural	Privada	--	9,1	--	27,3	--	--	--	--	--	8,9	--	8,9
	Rural	Público	9,9	36,3	43,9	55,7	59,3	61,6	52,7	51,6	42,6	43	55,2	45,7
	Urbana	Estadual	2,5	25,3	25,7	28,9	23	49,7	42	42,5	41,7	23,8	44,7	38,8
	Urbana	Municipal	3,2	29,5	40,9	50,5	50,8	79	57,2	60	52,5	35,7	68,4	44,6
	Urbana	Privada	4	3,5	3,3	5	2,1	3,5	4	4,3	10,2	3,6	5,4	4,1
	Urbana	Público	3,1	28,6	36,1	42,9	40,1	59,9	45,3	46,2	43,6	32,2	50,8	41,6
São Vicente do Seridó	Rural	Estadual	25	50	50	16,7	100	--	--	--	--	38,7	--	38,7
	Rural	Municipal	--	27,8	33,3	38,6	40,5	--	--	--	--	28,5	--	27,9
	Rural	Público	2,5	28,9	35	37,1	41,3	--	--	--	--	29,2	--	28,6
	Urbana	Estadual	10	35,9	22,7	26,8	24,7	44	51,7	44,2	38,1	25,1	44,8	35,8
	Urbana	Municipal	2	13,2	27,3	38,3	48	55,7	55,6	44,7	52,2	20,2	53,2	41,5
	Urbana	Público	3,4	19,3	24,1	31	32,7	50,3	54,5	44,5	46,5	22,6	50	39,1
Serra Branca	Rural	Municipal	6,9	19,6	35,3	41,4	27,3	--	--	--	--	25,6	--	25,6
	Rural	Público	6,9	19,6	35,3	41,4	27,3	--	--	--	--	25,6	--	25,6
	Urbana	Estadual	--	18,8	16,9	23,5	17,8	42,6	43,5	45,2	37,6	17,1	42,4	34,4
	Urbana	Municipal	10,5	22,5	22	24	27	46,7	41,1	36,8	23,3	21,5	38,1	29,5
	Urbana	Privada	--	4,1	2,7	9,1	3,6	--	--	--	--	3,5	--	3,5
	Urbana	Público	8,7	21,1	20	23,9	24,4	44,4	42,3	40,9	31	20,1	40,3	31,6
Serra da Raiz	Rural	Municipal	25	37,5	5,6	50	20	--	--	--	--	27,2	--	27,2
	Rural	Público	25	37,5	5,6	50	20	--	--	--	--	27,2	--	27,2
	Urbana	Estadual	7,7	52,6	41,7	27,3	58,3	63,6	55	44,4	26,1	37,8	47	42,2
	Urbana	Municipal	13,3	19,2	25	23,1	31,6	44,2	34,7	42,1	26,7	21	39	31,9
	Urbana	Público	11,6	33,3	36,1	25,7	41,9	50	40,6	42,9	26,3	28,9	41,8	36,1
Serra Grande	Rural	Municipal	30	65	52,2	53,3	38,9	--	--	--	--	47,1	--	47,1
	Rural	Público	30	65	52,2	53,3	38,9	--	--	--	--	47,1	--	47,1
	Urbana	Estadual	--	20,8	50	21,2	14,3	61,1	22,7	50	56,3	17,7	45,5	29
	Urbana	Municipal	31,3	33,3	21,1	57,9	36,8	65,6	51,1	45,3	34,4	36,4	51,3	46,6
	Urbana	Público	12,5	25,6	29,6	34,6	30,8	64,6	41,8	46	41,7	26,6	49,8	40,1
Serra Redonda	Rural	Municipal	1,8	42,1	59,4	55,2	44,1	29,4	53,3	12,5	15,4	44,2	27,3	42
	Rural	Público	1,8	42,1	59,4	55,2	44,1	29,4	53,3	12,5	15,4	44,2	27,3	42
	Urbana	Estadual	--	25	47,1	77,8	50	63,3	69,1	46,3	58,5	47,2	60,8	58,4
	Urbana	Municipal	--	33,8	46,9	43,9	43,1	65,1	57,4	45,2	47,6	37,2	57	45
	Urbana	Público	--	32,5	46,9	50	44,6	64,2	64,5	45,8	56,7	39,1	59,3	51
Serraria	Rural	Municipal	--	38,8	47	62,1	39,5	35,2	36,1	61,9	19,4	37,7	35,9	37,2
	Rural	Público	--	38,8	47	62,1	39,5	35,2	36,1	61,9	19,4	37,7	35,9	37,2
	Urbana	Estadual	15,8	32,6	41,5	20	28,9	61,9	64,4	61,5	56,9	30,2	61,8	53
	Urbana	Municipal	14,7	41,7	63,3	68,6	26,3	--	--	--	--	46,3	--	46,3
	Urbana	Público	15,1	38,1	54,5	52,6	27,6	61,9	64,4	61,5	56,9	39,9	61,8	51
Sertãozinho	Rural	Municipal	12,5	13,5	11,1	12,1	15,4	--	--	--	--	12,8	--	12,8
	Rural	Público	12,5	13,5	11,1	12,1	15,4	--	--	--	--	12,8	--	12,8
	Urbana	Estadual	7,7	13,6	--	19	41,2	66,7	55,9	42,9	32,1	15,2	50,9	33,9
	Urbana	Municipal	4,3	21,7	48,6	27	44,4	47,7	47	26,1	28,3	29,8	38,9	35,7
	Urbana	Público	5,5	17,8	32,1	24,1	43,7	52,1	49,3	29,4	29,5	24,8	41,9	35,2

Tabela 05 - Taxa de distorção idade-série, segundo a dependência administrativa e a localização, nos níveis de ensino fundamental de 8 e 9 anos e médio, divididos por série, segundo seus respectivos municípios - Paraíba - 2010

Município	Localização	Rede	Taxa de distorção idade-série/Ensino Fundamental de 8 e 9 anos											
			1º ano	1ª Série/ 2º ano	2ª Série/ 3º ano	3ª Série/ 4º ano	4ª Série/ 5º ano	5ª Série/ 6º ano	6ª Série/ 7º ano	7ª Série/ 8º ano	8ª Série/ 9º ano	1ª a 4ª série/ 1º ao 5º ano	5ª a 8ª série/ 6º ao 9º ano	Total fundamental
Sobrado	Rural	Municipal	5,5	33,1	33,6	44,9	39,7	--	--	--	--	32,2	--	32,1
	Rural	Público	5,5	33,1	33,6	44,9	39,7	--	--	--	--	32,2	--	32,1
	Urbana	Estadual	--	--	--	--	--	61,1	48,1	60	50	--	55,2	55,2
	Urbana	Municipal	6,3	22,2	39,3	33,3	55,8	63,7	44,2	48	40	35,2	50,7	47,3
	Urbana	Público	6,3	22,2	39,3	33,3	55,8	63,3	44,8	49,1	41,2	35,2	51,3	48,1
Solânea	Rural	Municipal	12,2	32,9	46,5	51,4	52,4	--	--	--	--	40,2	--	40,2
	Rural	Público	12,2	32,9	46,5	51,4	52,4	--	--	--	--	40,2	--	40,2
	Urbana	Estadual	33,3	20	37,5	25,4	32,9	52,3	46,2	45,5	34,4	29,9	45,9	42,9
	Urbana	Municipal	12,7	29	46	41,9	41,5	58,1	44,9	59,7	28,4	34,2	50,4	39,6
	Urbana	Privada	6,3	--	2,2	--	6,8	--	--	--	--	3,1	--	3,1
	Urbana	Público	14,2	27,9	44,7	38,2	39,4	54,7	45,7	49,7	32,7	33,4	47,5	41
Soledade	Rural	Estadual	20	25	--	33,3	66,7	--	--	--	--	28	--	28
	Rural	Municipal	--	18,2	27,7	41	34,8	--	--	--	--	25,3	--	25,3
	Rural	Público	2,9	19	26	40	36,7	--	--	--	--	25,6	--	25,6
	Urbana	Estadual	3,8	18,2	28,6	24,7	30,5	63,6	55,4	52,4	35,9	22,9	54,1	38,2
	Urbana	Municipal	2,2	24,3	40,5	41	44	63	56,8	44,3	37,7	30,8	54,3	44,4
	Urbana	Privada	--	9,1	6,9	4,2	4,8	--	--	--	--	4,5	--	4,5
	Urbana	Público	2,8	22,7	35,4	34,1	37,9	63,2	56,4	46,5	37	27,8	54,2	42,3
Sossêgo	Rural	Municipal	61,1	44,4	44,4	51,7	38,5	--	--	--	--	50	--	50
	Rural	Público	61,1	44,4	44,4	51,7	38,5	--	--	--	--	50	--	50
	Urbana	Estadual	--	10,7	34,4	26,7	11,1	66,7	65,9	54,8	50	20	59,6	44,3
	Urbana	Municipal	18,4	13	21,1	27,3	48,9	52,2	49,2	23,5	47,1	28,8	48	39,4
	Urbana	Público	14,3	11,8	29,4	27,1	42,9	56,6	56	43,8	48,6	25,5	53	41,4
	Urbana	Total	14,3	11,8	29,4	27,1	42,9	56,6	56	43,8	48,6	25,5	53	41,4
Sousa	Rural	Estadual	9,1	29,5	20,9	15	25,2	45,1	36,7	25,4	19,6	20,7	35,2	27
	Rural	Municipal	18,6	35,2	41,2	35,7	46,6	52,2	44,7	67,7	56,7	34,5	54,2	38,4
	Rural	Público	15,6	32,7	33,8	27,2	36,2	47,5	39,1	38,8	33,3	29	41,5	32,9
	Urbana	Estadual	14	31,4	29,8	32,1	27,8	54,6	47,6	46,9	40,5	28,3	48,5	39,6
	Urbana	Municipal	17,3	32,9	34,1	45,9	46,3	45	37,2	36,2	24	31,2	38,4	33,3
	Urbana	Privada	4,8	11	10,3	8,1	6,9	4	4,5	7,3	3	8,7	4,7	7,1
	Urbana	Público	16,3	32,1	31,4	36,5	33,2	52,3	45,4	44,7	37,8	29,6	46,4	37,5
Sumé	Rural	Estadual	75	44,4	33,3	25	80	--	--	--	--	48,4	--	48,4
	Rural	Municipal	--	43,1	54,9	44,2	15,6	--	--	--	--	33,5	--	33,5
	Rural	Público	7,3	43,3	51,7	42,6	22	--	--	--	--	35,3	--	35,3
	Urbana	Estadual	3,8	27,3	41	27	29,6	57	48,8	43,2	40,9	29,3	48,9	43
	Urbana	Municipal	0,9	15,6	20,9	31,2	22,8	38,5	45,2	33,3	19	17,8	36	23,2
	Urbana	Privada	2,6	2,4	--	--	--	--	7,7	5,6	10	1,1	5,7	2,3
	Urbana	Público	1,4	18,4	29,5	29,2	25,9	51,8	48	40,7	36,6	22	45,8	34,6
Tacima(C. de Santana)	Rural	Municipal	18	19,1	44,9	28,1	44	65,7	62,2	51,3	44,9	30,2	58	42,1
	Rural	Público	18	19,1	44,9	28,1	44	65,7	62,2	51,3	44,9	30,2	58	42,1
	Urbana	Estadual	22,2	31,3	20,9	28	33,9	47,2	26,3	10,7	16	28	26,8	27,5
	Urbana	Municipal	18,2	36,2	46,3	31,4	50	27,5	43,7	37,9	31,9	33,3	35	34,3
	Urbana	Público	19	34,9	33,3	29,4	38,6	32,6	38,4	29,1	26,4	30,8	32,5	31,7
Taperoa	Rural	Estadual	50	40	66,7	100	75	--	--	--	--	63,2	--	63,2
	Rural	Municipal	27,3	45,6	40,4	45,7	63,8	--	--	--	--	43	--	42,9
	Rural	Público	27,7	45,4	41,9	46,6	64,3	--	--	--	--	43,7	--	43,6
	Urbana	Estadual	26,9	27,8	46,9	32,7	38,8	47,3	41,3	40,3	34,6	35,1	41,9	38,6
	Urbana	Municipal	38,3	50,5	54,4	40,6	52,4	73,2	61,2	58,5	47,8	46,5	63	55
	Urbana	Privada	--	--	7,4	6,1	7,7	--	5,9	--	10	5,9	3,2	4,9
	Urbana	Público	33,5	36,1	49,5	35,8	43,2	58,6	49,3	46,6	39,8	39,6	50,3	45,1
Tavares	Rural	Estadual	36,4	81,3	88,9	--	--	58,3	16,7	18,2	35,5	69,4	33,3	46,1
	Rural	Municipal	9,7	25,8	32,5	35,1	43,8	50	44,4	36,4	24,1	29,7	39,4	34,1
	Rural	Público	12,1	32,1	36,3	35,1	43,8	50,7	42,1	35,1	26,6	31,9	38,7	35
	Urbana	Estadual	2,2	32,1	13,6	28,3	54,8	39,2	42,6	26,1	33,3	25,6	37,5	31
	Urbana	Municipal	39,2	25,4	26,2	45,2	40,2	47,5	52,1	42,4	27,8	35	44,3	38,6
	Urbana	Público	27,3	28	21,9	39,5	43,8	44,1	48	37,8	30,2	31,8	41,6	35,9

ANUÁRIO ESTATÍSTICO DO ESTADO DA PARAÍBA - 2011

II - Características Demográficas e Sociais

2.2 - Qualidade de Vida

2.2.3 - Educação

2.2.3.3.1 - Indicadores de Educação

Tabela 05 - Taxa de distorção idade-série, segundo a dependência administrativa e a localização, nos níveis de ensino fundamental de 8 e 9 anos e médio, divididos por série, segundo seus respectivos municípios - Paraíba - 2010

Município	Localização	Rede	Taxa de distorção idade-série/Ensino Fundamental de 8 e 9 anos											
			1º ano	1ª Série/ 2º ano	2ª Série/ 3º ano	3ª Série/ 4º ano	4ª Série/ 5º ano	5ª Série/ 6º ano	6ª Série/ 7º ano	7ª Série/ 8º ano	8ª Série/ 9º ano	1ª a 4ª série/ 1º ao 5º ano	5ª a 8ª série/ 6º ao 9º ano	Total fundamental
Teixeira	Rural	Estadual	--	35,3	23,1	37,5	48	--	--	--	--	33	--	33
	Rural	Municipal	21,1	40,2	45	58,1	60,9	--	--	--	--	44,7	--	44,7
	Rural	Público	18,2	39,4	41,9	53,6	57,3	--	--	--	--	42,5	--	42,5
	Urbana	Estadual	12,5	11,1	41,4	42,5	39,1	31,8	33,3	21,5	24,7	32,9	28,2	29,8
	Urbana	Municipal	11,3	24,2	30,3	46,2	39,2	46,2	48,4	47,7	23,4	30,5	42,8	36,5
	Urbana	Privada	1,4	3,1	6,9	7,6	6	--	--	6,1	8,3	4,9	3,7	4,6
	Urbana	Público	11,4	22,2	31,7	45,4	39,2	42,1	44,6	40,7	23,9	30,9	38,7	35
Tenório	Rural	Municipal	8,8	22,6	33,3	37,5	52	--	--	--	--	28,6	--	28,6
	Rural	Público	8,8	22,6	33,3	37,5	52	--	--	--	--	28,6	--	28,6
	Urbana	Municipal	2,6	17,9	24,5	44	47,6	65,6	58,7	66,7	68,9	27,7	64,6	48,5
	Urbana	Público	2,6	17,9	24,5	44	47,6	65,6	58,7	66,7	68,9	27,7	64,6	48,5
Triunfo	Rural	Estadual	11,1	51,9	58,3	40,7	9,5	25	60	46,2	57,1	36,8	47,4	39,4
	Rural	Municipal	5,5	30	57,5	39,5	48,2	--	--	--	--	37,4	--	37,4
	Rural	Público	6,8	36,1	57,7	39,8	37,7	25	60	46,2	57,1	37,2	47,4	38
	Urbana	Estadual	20	33,3	25	38,8	47,8	50	43,8	44,8	25,9	38,7	44	42,2
	Urbana	Municipal	11,5	28,2	34,6	41,5	36,8	63,9	59	42	33,3	31	52,3	43,1
	Urbana	Público	12,3	29,3	33	40,2	41,2	59	52,8	43,1	31,4	33,3	49,3	42,8
Uiraúna	Rural	Estadual	--	--	--	57,1	42,9	75	--	--	23,5	20,6	40	28,8
	Rural	Municipal	34,3	29,8	36,2	42,1	28,6	50	23,3	33,3	45,5	34,7	35,6	34,9
	Rural	Público	33,3	25,4	31,3	43,8	31	57,1	23,3	33,3	32,1	33	36,7	34
	Urbana	Estadual	10	25,8	20,7	17,7	34,5	42,9	46,5	32,5	30,8	24,1	38,8	34,2
	Urbana	Municipal	28,6	33,3	48,1	41,2	39,6	65,6	55,8	68,4	40,7	37,1	61,7	46,6
	Urbana	Privada	6	6,5	7,7	2,3	2,4	--	--	--	--	4,9	--	3,6
	Urbana	Público	24,8	29,9	36,3	28,3	37,1	51,7	48,6	42,2	32,4	31,6	45,2	39,3
Umbuzeiro	Rural	Estadual	--	--	12,5	66,7	52,4	33,3	--	--	--	33,3	6,7	27,5
	Rural	Municipal	10,5	30,2	48,7	55,5	55,7	76,4	66,1	76,7	43,5	43,3	68,9	49,8
	Rural	Público	9,5	27,7	46,4	56,3	55,2	74,1	58,7	71,7	40	42,3	64,1	47,8
	Urbana	Estadual	--	37,5	33,3	21,7	31,8	51,4	34,8	20	26,3	30,4	37,2	34,1
	Urbana	Municipal	10,4	20,5	48,2	57,4	54,2	54	44,3	31,7	32,9	41,8	42,4	42,2
	Urbana	Privada	5,6	12,5	5	5,9	5,6	--	--	--	--	7,2	--	7,2
	Urbana	Público	10,4	25	44,6	48,4	49,5	53,4	42,8	29,9	31,7	39,4	41,4	40,6
Várzea	Rural	Municipal	--	9,1	27,8	9,1	38,5	--	--	--	--	20	--	20
	Rural	Público	--	9,1	27,8	9,1	38,5	--	--	--	--	20	--	20
	Urbana	Estadual	--	--	20	--	--	--	54,5	10	16,7	20	23,1	22,4
	Urbana	Municipal	--	4,5	9,1	14,8	22,7	14,3	13,8	15,8	15,8	9,6	14,7	11,8
	Urbana	Público	--	4,5	11,6	14,8	22,7	12,2	25	13,8	16,1	10,3	17	13,6
Vieiropólis	Rural	Municipal	2,6	9,1	25,7	31,6	18,6	40	29,4	14,3	40	16,3	32,3	21
	Rural	Público	2,6	9,1	25,7	31,6	18,6	40	29,4	14,3	40	16,3	32,3	21
	Urbana	Estadual	--	--	--	--	--	65,2	57,1	42,9	26,7	--	50,7	50,7
	Urbana	Municipal	--	8,1	18,2	29,4	39,1	27,3	32,8	24,2	42,9	21,1	32,7	28
	Urbana	Público	--	8,1	18,2	29,4	39,1	38,5	39	29,8	39,4	21,1	37,4	31,9
Zabelê	Urbana	Estadual	--	--	--	--	--	20,7	25,5	25	48,6	--	30,2	30,2
	Urbana	Municipal	--	--	3,5	14	10	--	--	--	--	5,2	--	5,2
	Urbana	Público	--	--	3,5	14	10	20,7	25,5	25	48,6	5,2	30,2	14,6

Fonte: Mec/Inep/Deed.

ANUÁRIO ESTATÍSTICO DO ESTADO DA PARAÍBA - 2011

II - Características Demográficas e Sociais

2.2 - Qualidade de Vida

2.2.3 - Educação

2.2.3.3.2 - Indicadores de Educação

Tabela 01 - Taxa de aprovação por localização e a dependência administrativa, nos níveis de ensino médio, divididos por série, segundo seus respectivos municípios - Paraíba - 2010 — **1 de 9**

Município	Localização	Rede	Taxa de Aprovação					
			Aprovação				Total Aprovação	
			1ª série	2ª série	3ª série	4ª série	Médio não seriado	Médio
Água Branca	Urbana	Estadual	61,5	77,9	83,1	--	--	71,4
	Urbana	Municipal	--	--	--	--	--	--
	Urbana	Público	61,5	77,9	83,1	--	--	71,4
Aguiar	Urbana	Estadual	75,7	77,5	92,9	--	--	80,9
	Urbana	Municipal	50	60	93,8	100	--	67,1
	Urbana	Público	67,6	71,7	93,1	100	--	76,3
Alagoa Grande	Urbana	Estadual	64,7	78,9	86,5	84,3	--	74
	Urbana	Particular	100	100	100	--	--	100
	Urbana	Público	64,7	78,9	86,5	84,3	--	74
Alagoa Nova	Urbana	Estadual	70,5	83,7	91,8	--	--	79,7
	Urbana	Público	70,5	83,7	91,8	--	--	79,7
Alagoinha	Urbana	Estadual	68,4	74,7	89,3	--	--	74,9
	Urbana	Público	68,4	74,7		--	--	74,9
Alcantil	Urbana	Estadual	88,6	85,3	100	--	--	90,6
	Urbana	Público	88,6	85,3	100	--	--	90,6
Algodão de Jandaíra	Urbana	Estadual	91,7	92,1	94,4	--	--	92,5
	Urbana	Público	91,7	92,1	94,4	--	--	92,5
Alhandra	Urbana	Estadual	82,5	82,4	89,4	--	--	84,5
	Urbana	Público	82,5	82,4	89,4	--	--	84,5
Amparo	Urbana	Estadual	69,4	51,9	73,1	--	--	63
	Urbana	Público	69,4	51,9	73,1	--	--	63
Aparecida	Urbana	Estadual	80	89,2	84,2	--	--	84,8
	Urbana	Público	80	89,2	84,2	--	--	84,8
Araçagi	Urbana	Estadual	65,1	78	83,8	91,4	--	74,7
	Urbana	Público	65,1	78	83,8	91,4	--	74,7
Arara	Urbana	Estadual	63,9	74,4	83,3	--	--	72,2
	Urbana	Municipal	82,7	89,7	84,4	--	--	85,7
	Urbana	Público	76,9	84,3	84,1	--	--	81,6
Araruna	Urbana	Estadual	69,5	76,8	88,2	76,2	--	76
	Urbana	Público	69,5	76,8	88,2	76,2	--	76
Areia	Urbana	Estadual	65,4	79,3	90,3	--	--	77
	Urbana	Particular	94,6	83,3	87,5	--	--	89,2
	Urbana	Público	65,4	79,3	90,3	--	--	77
Areia de Baraúnas	Urbana	Estadual	90,6	100	90,5	--	--	93,2
	Urbana	Público	90,6	100	90,5	--	--	93,2
Areial	Urbana	Estadual	57,9	71,2	82,8	--	--	69,5
	Urbana	Público	57,9	71,2	82,8	--	--	69,5
Aroeiras	Urbana	Estadual	63,5	80	91,7	--	--	77
	Urbana	Particular	100	100	100	--	--	100
	Urbana	Público	63,5	80	91,7	--	--	77
Assunção	Urbana	Estadual	88,4	82,9	95,5	--	--	88
	Urbana	Público	88,4	82,9	95,5	--	--	88
Baia da Traição	Rural	Estadual	74,5	77,6	90,2	--	--	81,3
	Rural	Público	74,5	77,6	90,2	--	--	81,3
	Urbana	Público	69,2	57,9	76,4	--	--	68,6
Bananeiras	Rural	Federal	72,7	92,8	95,2	--	--	84,8
	Rural	Público	72,7	92,8	95,2	--	--	84,8
	Urbana	Estadual	64,1	69,1	87,5	88,2	--	72,8
	Urbana	Particular	92,7	100	97,9	--	--	97
	Urbana	Público	64,1	69,1	87,5	88,2	--	72,8
Baraúna	Urbana	Estadual	56,3	59,7	76,2	--	--	63,2
	Urbana	Público	56,3	59,7	76,2	--	--	63,2
Barra de Santana	Rural	Municipal	69,4	97,4	94,3	--	--	83,7
	Rural	Público	69,4	97,4	94,3	--	--	83,7
	Urbana	Estadual	66,2	83,7	97,2	--	--	79
	Urbana	Público	66,2	83,7	97,2	--	--	79
Barra de Santa Rosa	Urbana	Estadual	56,2	61,3	59,8	--	--	59,1
	Urbana	Público	56,2	61,3	59,8	--	--	59,1
Barra de São Miguel	Urbana	Estadual	74,7	76,8	87,9	--	--	79,7
	Urbana	Público	74,7	76,8	87,9	--	--	79,7

ANUÁRIO ESTATÍSTICO DO ESTADO DA PARAÍBA - 2011

II - Características Demográficas e Sociais

2.2 - Qualidade de Vida

2.2.3 - Educação

2.2.3.3.2 - Indicadores de Educação

Tabela 01 - Taxa de aprovação por localização e a dependência administrativa, nos níveis de ensino médio, divididos por série, segundo seus respectivos municípios - Paraíba - 2010 — **2 de 9**

Município	Localização	Rede	Taxa de Aprovação					
			Aprovação				Total Aprovação	
			1ª série	2ª série	3ª série	4ª série	Médio não seriado	Médio
Bayeux	Urbana	Estadual	52,3	66,6	70,1	--	--	61,2
	Urbana	Municipal	37,5	44,7	72,1	92,5	--	55,6
	Urbana	Particular	86,5	91,2	96,9	--	--	90,7
	Urbana	Público	51,2	64,5	70,2	92,5	--	60,7
Belém	Urbana	Estadual	69,6	81,5	88,7	--	--	78,4
	Urbana	Público	69,6	81,5	88,7	--	--	78,4
Belém do Brejo do Cruz	Urbana	Estadual	65,4	70,1	84,1	--	--	73,4
	Urbana	Público	65,4	70,1	84,1	--	--	73,4
Bernardino Batista	Urbana	Estadual	83,8	80	89,5	--	--	84
	Urbana	Público	83,8	80	89,5	--	--	84
Boa Ventura	Urbana	Estadual	36,4	62,2	73	--	--	52,9
	Urbana	Público	36,4	62,2	73	--	--	52,9
Boa Vista	Urbana	Estadual	65,3	65,4	87,9	--	--	73,5
	Urbana	Público	65,3	65,4	87,9	--	--	73,5
Bom Jesus	Urbana	Estadual	73,9	66,7	62,5	--	--	68,6
	Urbana	Público	73,9	66,7	62,5	--	--	68,6
Bom Sucesso	Urbana	Estadual	78,4	73,2	87,5	--	--	79,2
	Urbana	Público	78,4	73,2	87,5	--	--	79,2
Bonito de Santa Fé	Urbana	Estadual	94	93,8	93,9	--	--	93,9
	Urbana	Público	94	93,8	93,9	--	--	93,9
Boqueirão	Urbana	Estadual	73,2	83	81,2	83,3	--	78,6
	Urbana	Público	73,2	83	81,2	83,3	--	78,6
Borborema	Urbana	Estadual	59,5	86,1	66,7	--	--	71,1
	Urbana	Público	59,5	86,1	66,7	--	--	71,1
Brejo do Cruz	Urbana	Estadual	55,8	73,2	85,7	--	--	66,7
	Urbana	Particular	88,9	88,9	81,8	--	--	86,8
	Urbana	Público	55,8	73,2	85,7	--	--	66,7
Brejo dos Santos	Urbana	Estadual	77,6	79,7	96,4	--	--	83,3
	Urbana	Público	77,6	79,7	96,4	--	--	83,3
Caaporã	Urbana	Estadual	71	82,9	90,9	--	--	80,1
	Urbana	Público	71	82,9	90,9	--	--	80,1
Cabaceiras	Urbana	Estadual	86,7	84	85,7	--	--	85,8
	Urbana	Público	86,7	84	85,7	--	--	85,8
Cabedelo	Urbana	Estadual	48,6	65,3	78,4	--	--	60,2
	Urbana	Federal	94,6	--	--	--	--	94,6
	Urbana	Público	52,3	65,3	78,4	--	--	61,6
Cachoeira dos Índios	Urbana	Estadual	49,8	65,4	67,5	--	--	57,5
	Urbana	Público	49,8	65,4	67,5	--	--	57,5
Cacimba de Areia	Urbana	Estadual	82,8	87,8	93,5	--	--	86,8
	Urbana	Público	82,8	87,8	93,5	--	--	86,8
Cacimba de Dentro	Urbana	Estadual	70,4	71,6	72,7	93	--	72,7
	Urbana	Público	70,4	71,6	72,7	93	--	72,7
Cacimbas	Urbana	Estadual	59,2	86,8	82,7	--	--	73,3
	Urbana	Público	59,2	86,8	82,7	--	--	73,3
Caiçara	Urbana	Estadual	73,5	64,1	94,9	--	--	76
	Urbana	Público	73,5	64,1	94,9	--	--	76
Cajazeiras	Urbana	Estadual	53,5	68,6	75,6	--	--	65,3
	Urbana	Federal	69,3	84,1	90,6	100	--	82
	Urbana	Particular	85,6	86,7	95,9	96,6	--	89,6
	Urbana	Público	56	71,3	78	100	--	68,2
Cajazeirinhas	Urbana	Estadual	42,4	59,6	78,4	--	--	58,5
	Urbana	Público	42,4	59,6	78,4	--	--	58,5
Caldas Brandão	Urbana	Estadual	82,4	85,5	90,5	--	--	85,9
	Urbana	Público	82,4	85,5	90,5	--	--	85,9
Camalaú	Urbana	Estadual	84,1	85,4	100	--	--	89,5
	Urbana	Público	84,1	85,4	100	--	--	89,5
Campina Grande	Rural	Estadual	46,8	55,7	62,8	--	--	54
	Rural	Público	46,8	55,7	62,8	--	--	54
	Urbana	Estadual	57,3	68,8	71	79,6	--	64,7
	Urbana	Federal	73,6	67,6	85,3	92,9	--	77,1
	Urbana	Particular	89,4	91,1	97,4	--	--	92,6
	Urbana	Público	58,3	68,8	71,5	84,3	--	65,3

ANUÁRIO ESTATÍSTICO DO ESTADO DA PARAÍBA - 2011 IDEME

II - Características Demográficas e Sociais

2.2 - Qualidade de Vida

2.2.3 - Educação

2.2.3.3.2 - Indicadores de Educação

Tabela 01 - Taxa de aprovação por localização e a dependência administrativa, nos níveis de ensino médio, divididos por série, segundo seus respectivos municípios - Paraíba - 2010 **3 de 9**

Município	Localização	Rede	Taxa de Aprovação					
			Aprovação				Total Aprovação	
			1ª série	2ª série	3ª série	4ª série	Médio não seriado	Médio
Capim	Urbana	Municipal	68,1	48,6	73,5	--	--	63,8
	Urbana	Público	68,1	48,6	73,5	--	--	63,8
Caraúbas	Urbana	Estadual	69,4	86,8	82,4	--	--	78,5
	Urbana	Público	69,4	86,8	82,4	--	--	78,5
Carrapateira	Urbana	Estadual	81,8	100	94,4	--	--	90,1
	Urbana	Público	81,8	100	94,4	--	--	90,1
Casserengue	Urbana	Estadual	70,8	80	88,9	--	--	78,3
	Urbana	Público	70,8	80	88,9	--	--	78,3
Catingueira	Urbana	Estadual	88,4	73,1	89,3	--	--	82,1
	Urbana	Público	88,4	73,1	89,3	--	--	82,1
Catolé do Rocha	Rural	Estadual	97,8	87,5	100	--	--	94,9
	Rural	Público	97,8	87,5	100	--	--	94,9
	Urbana	Estadual	59	74,6	79,8	--	--	69,5
	Urbana	Particular	87,6	91	95,7	100	--	91,3
	Urbana	Público	59	74,6	79,8	--	--	69,5
Caturité	Urbana	Estadual	60,3	70,9	84,5	--	--	71
	Urbana	Público	60,3	70,9	84,5	--	--	71
Conceição	Urbana	Estadual	68,4	90,8	91,2	85,7	--	81,2
	Urbana	Particular	100	100	100	--	--	100
	Urbana	Público	68,4	90,8	91,2	85,7	--	81,2
Condado	Urbana	Estadual	71,1	82,5	94,7	--	--	79,2
	Urbana	Público	71,1	82,5	94,7	--	--	79,2
Conde	Urbana	Estadual	61	78,7	89,2	--	--	72,1
	Urbana	Público	61	78,7	89,2	--	--	72,1
Congo	Urbana	Estadual	62,3	82	90	--	--	76,2
	Urbana	Público	62,3	82	90	--	--	76,2
Coremas	Urbana	Estadual	69,9	82,1	90,7	--	--	79,3
	Urbana	Particular	95,2	91,3	100	--	--	95,1
	Urbana	Público	69,9	82,1	90,7	--	--	79,3
Coxixola	Urbana	Estadual	96,7	77,8	95,5	--	--	91,4
	Urbana	Público	96,7	77,8	95,5	--	--	91,4
Cruz do Espírito Santo	Urbana	Estadual	69,5	82,4	93,9	--	--	78,5
	Urbana	Público	69,5	82,4	93,9	--	--	78,5
Cubati	Urbana	Estadual	28,9	59,1	80	--	--	55,6
	Urbana	Municipal	68,9	74,4	100	--	--	74,7
	Urbana	Público	50,6	66,3	84,8	--	--	64,2
Cuité	Urbana	Estadual	56,5	67,5	62,5	--	--	61,5
	Urbana	Particular	100	96,3	100	--	--	98,9
	Urbana	Público	56,5	67,5	62,5	--	--	61,5
Cuitegi	Urbana	Estadual	56,2	77,8	80,5	--	--	68,4
	Urbana	Público	56,2	77,8	80,5	--	--	68,4
Cuité de Mamanguape	Urbana	Estadual	91,1	81,5	89,7	--	--	86,7
	Urbana	Público	91,1	81,5	89,7	--	--	86,7
Curral de Cima	Urbana	Estadual	95,8	95	93,4	--	--	94,8
	Urbana	Público	95,8	95	93,4	--	--	94,8
Curral Velho	Urbana	Estadual	--	89,5	100	--	--	95
	Urbana	Público	--	89,5	100	--	--	95
Damião	Urbana	Estadual	63,4	65,6	61	--	--	63,2
	Urbana	Público	63,4	65,6	61	--	--	63,2
Desterro	Urbana	Estadual	66,7	79,4	89,3	--	--	75,7
	Urbana	Público	66,7	79,4	89,3	--	--	75,7
Diamante	Urbana	Estadual	49,2	56,2	75,5	--	--	56,6
	Urbana	Municipal	65,2	72,9	87,9	100	--	80,9
	Urbana	Público	54,7	62,8	82,4	100	--	68,2
Dona Inês	Urbana	Estadual	84,1	77,1	88	--	--	82,7
	Urbana	Público	84,1	77,1	88	--	--	82,7
Duas Estradas	Urbana	Estadual	76,5	89,2	93,5	--	--	84,9
	Urbana	Público	76,5	89,2	93,5	--	--	84,9
Emas	Urbana	Estadual	85	87,2	100	--	--	88,8
	Urbana	Público	85	87,2	100	--	--	88,8

ANUÁRIO ESTATÍSTICO DO ESTADO DA PARAÍBA - 2011

II - Características Demográficas e Sociais

2.2 - Qualidade de Vida

2.2.3 - Educação

2.2.3.3.2 - Indicadores de Educação

Tabela 01 - Taxa de aprovação por localização e a dependência administrativa, nos níveis de ensino médio, divididos por série, segundo seus respectivos municípios - Paraíba - 2010 — **4 de 9**

Município	Localização	Rede	Taxa de Aprovação					
			Aprovação				Total Aprovação	
			1ª série	2ª série	3ª série	4ª série	Médio não seriado	Médio
Esperança	Urbana	Estadual	73,4	73,4	88,9	--	--	78,1
	Urbana	Particular	98,6	97,9	100	--	--	98,8
	Urbana	Público	73,4	73,4	88,9	--	--	78,1
Fagundes	Urbana	Estadual	42,5	48,6	71,4	--	--	54,5
	Urbana	Particular	54,5	40	66,7	--	--	57,1
	Urbana	Público	42,5	48,6	71,4	--	--	54,5
Frei Martinho	Urbana	Estadual	71,7	86,7	82,1	--	--	78,8
	Urbana	Público	71,7	86,7	82,1	--	--	78,8
Gado Bravo	Urbana	Estadual	79,6	76,8	80,8	--	--	78,9
	Urbana	Municipal	83,3	80	88,2	--	--	83,6
	Urbana	Público	80,5	77,2	81,8	--	--	79,7
Guarabira	Urbana	Estadual	49,5	68	85,1	--	--	65
	Urbana	Municipal	43,7	75,8	85	96,9	--	63,3
	Urbana	Particular	97,6	96,4	99,5	--	--	98
	Urbana	Público	47,1	69,7	85,1	96,9	--	64,4
Gurinhém	Urbana	Estadual	74,8	76,3	69,6	--	--	73,9
	Urbana	Público	74,8	76,3	69,6	--	--	73,9
Gurjão	Urbana	Estadual	69,6	82,2	90	--	--	80,2
	Urbana	Público	69,6	82,2	90	--	--	80,2
Ibiara	Urbana	Estadual	80,3	80	96,3	--	--	84,4
	Urbana	Público	80,3	80	96,3	--	--	84,4
Igaracy	Urbana	Estadual	38,7	59,7	83,8	--	--	58,1
	Urbana	Público	38,7	59,7	83,8	72,7	--	58,6
Imaculada	Urbana	Estadual	66	69,9	81,1	--	--	69,9
	Urbana	Público	66	69,9	81,1	--	--	69,9
Ingá	Urbana	Estadual	66,8	83	82,1	--	--	75,1
	Urbana	Particular	80	100	100	--	--	93,8
	Urbana	Público	66,8	83	82,1	--	--	75,1
Itabaiana	Urbana	Estadual	67,8	76,6	84,7	--	--	75,2
	Urbana	Municipal	57,1	65,5	89,7	88,9	--	71,8
	Urbana	Particular	96,6	94	100	--	--	96,8
	Urbana	Público	65,7	75,1	85,7	88,9	--	74,5
Itaporanga	Urbana	Estadual	62,8	72,8	88,2	84,1	--	72,9
	Urbana	Particular	82,1	95,1	100	--	--	90,9
	Urbana	Público	62,8	72,8	88,2	84,1	--	72,9
Itapororoca	Urbana	Estadual	80,4	86,8	86,5	--	--	84,3
	Urbana	Público	80,4	86,8	86,5	--	--	84,3
Itatuba	Urbana	Estadual	69,7	70,9	79,5	--	--	72,4
	Urbana	Público	69,7	70,9	79,5	--	--	72,4
Jacaraú	Urbana	Estadual	85,9	86,3	93,4	--	--	87,7
	Urbana	Público	85,9	86,3	93,4	--	--	87,7
Jericó	Urbana	Estadual	64,4	75,3	86	--	--	73,2
	Urbana	Público	64,4	75,3	86	--	--	73,2
João Pessoa	Urbana	Estadual	56,9	71,5	77,3	84,8	--	66,8
	Urbana	Federal	82,2	88,7	92,1	95	--	89,3
	Urbana	Particular	91,4	93,9	98,1	--	93,2	94,4
	Urbana	Público	57,5	72	77,9	87,8	--	67,6
Joca Claudino(Santarém)	Urbana	Estadual	91,3	93,8	100	--	--	94,7
	Urbana	Público	91,3	93,8	100	--	--	94,7
	Urbana	Total	91,3	93,8	100	--	--	94,7
Juarez Távora	Urbana	Estadual	57	67,7	82	--	--	66
	Urbana	Público	57	67,7	82	--	--	66
Juazeirinho	Urbana	Estadual	75,3	82,6	85,5	--	--	80,1
	Urbana	Público	75,3	82,6	85,5	--	--	80,1
Junco do Seridó	Urbana	Estadual	82,7	82,9	79,7	--	--	81,8
	Urbana	Municipal	--	86	89,6	--	--	87,8
	Urbana	Público	82,7	84,6	84,1	--	--	83,8
Juripiranga	Urbana	Estadual	61	63,7	78,6	--	--	66,6
	Urbana	Público	61	63,7	78,6	--	--	66,6
Juru	Urbana	Estadual	77,8	91,9	94,1	--	--	85,1
	Urbana	Público	77,8	91,9	94,1	--	--	85,1

ANUÁRIO ESTATÍSTICO DO ESTADO DA PARAÍBA - 2011

II - Características Demográficas e Sociais

2.2 - Qualidade de Vida

2.2.3 - Educação

2.2.3.3.2 - Indicadores de Educação

Tabela 01 - Taxa de aprovação por localização e a dependência administrativa, nos níveis de ensino médio, divididos por série, segundo seus respectivos municípios - Paraíba - 2010 — **5 de 9**

Município	Localização	Rede	Taxa de Aprovação					
			Aprovação				Total Aprovação	
			1ª série	2ª série	3ª série	4ª série	Médio não seriado	Médio
Lagoa	Urbana	Estadual	78,4	85,4	98	--	--	85,5
	Urbana	Público	78,4	85,4	98	--	--	85,5
Lagoa de Dentro	Urbana	Estadual	84,2	79,7	89,8	--	--	84,1
	Urbana	Público	84,2	79,7	89,8	--	--	84,1
Lagoa Seca	Urbana	Estadual	64,3	85,2	85,6	--	--	75,8
	Urbana	Público	64,3	85,2	85,6	--	--	75,8
Lastro	Urbana	Estadual	78,1	85,4	96,9	--	--	86,7
	Urbana	Público	78,1	85,4	96,9	--	--	86,7
Livramento	Urbana	Estadual	79,7	75,8	85,1	--	--	80,1
	Urbana	Público	79,7	75,8	85,1	--	--	80,1
Logradouro	Urbana	Estadual	56,6	67,4	73,9	--	--	63,9
	Urbana	Público	56,6	67,4	73,9	--	--	63,9
Lucena	Urbana	Estadual	71,6	70,9	89	--	--	76,7
	Urbana	Público	71,6	70,9	89	--	--	76,7
Mae d'Água	Urbana	Estadual	87	95,2	100	--	--	92,2
	Urbana	Público	87	95,2	100	--	--	92,2
Malta	Urbana	Estadual	79,6	90,9	100	--	--	88,5
	Urbana	Público	79,6	90,9	100	--	--	88,5
Mamanguape	Urbana	Estadual	56,7	77,7	85,3	--	--	69,9
	Urbana	Particular	87,3	100	100	--	--	95
	Urbana	Público	56,7	77,7	85,3	--	--	69,9
Manaíra	Urbana	Estadual	63,2	69	87,2	86,1	--	72,1
	Urbana	Público	63,2	69	87,2	86,1	--	72,1
Marcação	Urbana	Estadual	78,4	75	84,3	--	--	79,7
	Urbana	Público	78,4	75	84,3	--	--	79,7
Mari	Urbana	Estadual	66,5	76,5	81,7	--	46	70,8
	Urbana	Público	66,5	76,5	81,7	--	46	70,8
Marizópolis	Urbana	Estadual	44,9	67,9	91,4	--	--	62,7
	Urbana	Público	44,9	67,9	91,4	--	--	62,7
Massaranduba	Urbana	Estadual	68,7	81,2	88,1	--	--	76,7
	Urbana	Público	68,7	81,2	88,1	--	--	76,7
Mataraca	Urbana	Estadual	56,4	65,4	75	--	--	62,6
	Urbana	Público	56,4	65,4	75	--	--	62,6
Matinhas	Urbana	Estadual	55,1	57,6	76,2	--	--	64,6
	Urbana	Público	55,1	57,6	76,2	--	--	64,6
Mato Grosso	Urbana	Estadual	74,3	86,4	100	--	--	83,1
	Urbana	Público	74,3	86,4	100	--	--	83,1
Maturéia	Urbana	Estadual	53,3	72,9	95,3	--	--	67,6
	Urbana	Público	53,3	72,9	95,3	--	--	67,6
Mogeiro	Urbana	Estadual	79,7	89,2	96,3	--	--	86,5
	Urbana	Público	79,7	89,2	96,3	--	--	86,5
Montadas	Urbana	Estadual	58	58,7	88,7	--	--	67
	Urbana	Público	58	58,7	88,7	--	--	67
Monte Horebe	Urbana	Estadual	65,2	65	82,8	--	--	68,8
	Urbana	Público	65,2	65	82,8	--	--	68,8
Monteiro	Urbana	Estadual	84,1	87,7	91,7	--	--	87,3
	Urbana	Federal	77,4	--	--	--	--	77,4
	Urbana	Particular	97,1	100	100	--	--	99
	Urbana	Público	83,6	87,7	91,7	--	--	87
Mulungu	Urbana	Estadual	52,5	78,7	84,5	--	--	67,6
	Urbana	Público	52,5	78,7	84,5	--	--	67,6
Natuba	Urbana	Estadual	79,8	81,2	89,6	--	--	82,4
	Urbana	Municipal	--	90	75	87,5	--	84,8
	Urbana	Público	79,8	82,3	86,7	87,5	--	82,8
Nazarezinho	Urbana	Estadual	63,2	70	91,4	--	--	71,4
	Urbana	Público	63,2	70	91,4	--	--	71,4
Nova Floresta	Urbana	Estadual	74,8	88,5	88,2	--	--	83,2
	Urbana	Público	74,8	88,5	88,2	--	--	83,2
Nova Olinda	Urbana	Estadual	49,1	42,9	92,6	--	--	54,7
	Urbana	Público	49,1	42,9	92,6	--	--	54,7

ANUÁRIO ESTATÍSTICO DO ESTADO DA PARAÍBA - 2011

II - Características Demográficas e Sociais

2.2 - Qualidade de Vida

2.2.3 - Educação

2.2.3.3.2 - Indicadores de Educação

Tabela 01 - Taxa de aprovação por localização e a dependência administrativa, nos níveis de ensino médio, divididos por série, segundo seus respectivos municípios - Paraíba - 2010 — **6 de 9**

Município	Localização	Rede	Taxa de Aprovação					
			Aprovação				Total Aprovação	
			1ª série	2ª série	3ª série	4ª série	Médio não seriado	Médio
Nova Palmeira	Urbana	Estadual	52,3	90,5	--	--	85	77,5
	Urbana	Público	52,3	90,5	--	--	85	77,5
Olho d'Água	Urbana	Estadual	80,3	83,7	87,1	--	--	82,9
	Urbana	Público	80,3	83,7	87,1	--	--	82,9
Olivedos	Urbana	Municipal	75	65,1	67,3	--	--	69,5
	Urbana	Público	75	65,1	67,3	--	--	69,5
Ouro Velho	Urbana	Estadual	83,8	88,9	90,9	--	--	87,6
	Urbana	Público	83,8	88,9	90,9	--	--	87,6
Parari	Urbana	Estadual	92,9	86,7	94,7	--	--	91,7
	Urbana	Público	92,9	86,7	94,7	--	--	91,7
Passagem	Urbana	Estadual	100	100	88,2	--	--	96,9
	Urbana	Público	100	100	88,2	--	--	96,9
Patos	Urbana	Estadual	68,9	80,8	85,2	92,3	--	76,6
	Urbana	Federal	69,4	--	--	--	--	69,4
	Urbana	Particular	88,8	95,2	99	--	--	94
	Urbana	Público	68,9	80,8	85,2	92,3	--	76,4
Paulista	Urbana	Estadual	75,6	74,5	93,5	--	--	80,4
	Urbana	Público	75,6	74,5	93,5	--	--	80,4
Pedra Branca	Urbana	Estadual	85,1	81,1	100	--	--	88,3
	Urbana	Público	85,1	81,1	100	--	--	88,3
	Rural	Estadual	52,2	66,7	85	--	--	63,3
	Rural	Público	52,2	66,7	85	--	--	63,3
Pedra Lavrada	Urbana	Estadual	57	65,9	87,5	--	--	67,9
	Urbana	Público	57	65,9	87,5	--	--	67,9
Pedras de Fogo	Urbana	Estadual	62,8	79,8	84,3	--	--	74
	Urbana	Público	62,8	79,8	84,3	--	--	74
Piancó	Urbana	Estadual	52,1	50	70,2	71,1	--	57,3
	Urbana	Municipal	77,9	83,9	85,7	--	--	81,6
	Urbana	Particular	75	89,5	97,2	--	--	87,3
	Urbana	Público	57,1	58,4	72,5	71,1	--	61,8
Picuí	Urbana	Estadual	56,9	69,2	85,4	--	--	67,8
	Urbana	Federal	85,3	--	--	--	--	85,3
	Urbana	Particular	91,7	100	100	--	--	98,5
	Urbana	Público	61,7	69,2	85,4	--	--	69,3
Pilar	Urbana	Estadual	64,9	91	89,8	--	--	78,5
	Urbana	Público	64,9	91	89,8	--	--	78,5
Pilões	Urbana	Estadual	80,3	89,3	92,1	--	--	86,2
	Urbana	Público	80,3	89,3	92,1	--	--	86,2
Pilõezinhos	Urbana	Estadual	87,7	70,9	91,2	--	--	84
	Urbana	Público	87,7	70,9	91,2	--	--	84
Pirpirituba	Urbana	Estadual	83,2	83,7	90,7	--	--	85,2
	Urbana	Público	83,2	83,7	90,7	--	--	85,2
Pitimbu	Rural	Estadual	42,3	69,1	87,5	--	85,7	71,6
	Rural	Público	42,3	69,1	87,5	--	85,7	71,6
	Urbana	Estadual	54,7	75,6	73,3	--	--	65,2
	Urbana	Público	54,7	75,6	73,3	--	--	65,2
Pocinhos	Urbana	Estadual	66,7	75,3	78,3	--	--	74,4
	Urbana	Municipal	66,4	--	--	--	--	66,4
	Urbana	Público	66,5	75,3	78,3	--	--	72,3
Poço Dantas	Urbana	Estadual	73,5	79,5	92,6	--	--	79,1
	Urbana	Público	73,5	79,5	92,6	--	--	79,1
Poço de José de Moura	Urbana	Estadual	66,7	69	88,7	--	--	75,9
	Urbana	Público	66,7	69	88,7	--	--	75,9
Pombal	Urbana	Estadual	70,9	65,1	87,3	--	--	73,3
	Urbana	Público	70,9	65,1	87,3	--	--	73,3
Prata	Urbana	Estadual	89,2	100	87	--	--	91,7
	Urbana	Público	89,2	100	87	--	--	91,7
Princesa Isabel	Urbana	Estadual	42,2	68,4	92,2	88,2	--	64,9
	Urbana	Federal	69,8	--	--	--	--	69,8
	Urbana	Público	47	68,4	92,2	88,2	--	65,3

ANUÁRIO ESTATÍSTICO DO ESTADO DA PARAÍBA - 2011

II - Características Demográficas e Sociais

2.2 - Qualidade de Vida

2.2.3 - Educação

2.2.3.3.2 - Indicadores de Educação

Tabela 01 - Taxa de aprovação por localização e a dependência administrativa, nos níveis de ensino médio, divididos por série, segundo seus respectivos municípios - Paraíba - 2010

Município	Localização	Rede	Taxa de Aprovação					
			Aprovação				Total Aprovação	
			1ª série	2ª série	3ª série	4ª série	Médio não seriado	Médio
Puxinanã	Rural	Estadual	75,8	79,4	94,7	--	--	83,8
	Rural	Público	75,8	79,4	94,7	--	--	83,8
	Urbana	Estadual	54,7	71	61,2	--	--	61,7
	Urbana	Público	54,7	71	61,2	--	--	61,7
Queimadas	Urbana	Estadual	56,1	63,5	80,6	--	--	63,3
	Urbana	Particular	85,3	100	93,1	--	--	92
	Urbana	Público	56,1	63,5	80,6	--	--	63,3
Quixaba	Urbana	Estadual	100	100	83,3	--	--	93,6
	Urbana	Público	100	100	83,3	--	--	93,6
Remígio	Urbana	Estadual	79,6	79	81,2	--	--	79,9
	Urbana	Público	79,6	79	81,2	--	--	79,9
Pedro Régis	Urbana	Estadual	79,7	85,1	95,1	--	--	86,3
	Urbana	Público	79,7	85,1	95,1	--	--	86,3
Riachão	Urbana	Estadual	68,2	82,5	95,6	--	--	80,1
	Urbana	Público	68,2	82,5	95,6	--	--	80,1
Riachão do Bacamarte	Urbana	Estadual	74,5	52,9	68,2	--	--	68,9
	Urbana	Público	74,5	52,9	68,2	--	--	68,9
Riachão do Poço	Urbana	Estadual	71,7	82,4	68,6	--	--	73,7
	Urbana	Público	71,7	82,4	68,6	--	--	73,7
Riacho de Santo Antônio	Urbana	Estadual	41,7	93,3	100	--	--	83,3
	Urbana	Municipal	66,7	--	--	--	--	66,7
	Urbana	Público	55,6	93,3	100	--	--	79,4
Riacho dos Cavalos	Urbana	Estadual	55,7	80,6	72,3	--	--	68,1
	Urbana	Público	55,7	80,6	72,3	--	--	68,1
Rio Tinto	Urbana	Estadual	68,2	79	77,4	--	--	73,7
	Urbana	Público	68,2	79	77,4	--	--	73,7
Salgadinho	Urbana	Estadual	86,7	88,9	92,9	--	--	88,4
	Urbana	Público	86,7	88,9	92,9	--	--	88,4
	Rural	Estadual	60,8	79,1	76,9	--	--	70,2
Salgado de São Félix	Urbana	Estadual	73,1	72,7	97,6	--	--	78,7
	Urbana	Público	73,1	72,7	97,6	--	--	78,7
Santa Cecília	Urbana	Estadual	64,3	55,6	86	88,9	--	69,7
	Urbana	Público	64,3	55,6	86	88,9	--	69,7
Santa Cruz	Urbana	Estadual	75	86,4	98,1	--	--	84,2
	Urbana	Público	75	86,4	98,1	--	--	84,2
Santa Helena	Urbana	Estadual	71,7	82,9	93,1	--	--	79,8
	Urbana	Público	71,7	82,9	93,1	--	--	79,8
Santa Inês	Urbana	Estadual	57,4	93,5	85,7	--	--	73,6
	Urbana	Público	57,4	93,5	85,7	--	--	73,6
Santa Luzia	Urbana	Estadual	79,5	89,8	90	--	--	85,4
	Urbana	Particular	--	84,4	92,6	--	--	89,5
	Urbana	Público	79,5	89,8	90	--	--	85,4
Santana de Mangueira	Urbana	Estadual	84,2	89,4	90,5	--	--	87,5
	Urbana	Público	84,2	89,4	90,5	--	--	87,5
Santana dos Garrotes	Urbana	Estadual	72,2	62,2	70,1	--	--	67,9
	Urbana	Municipal	40	61,7	51,6	69,7	--	54,7
	Urbana	Público	61,2	62	65,6	69,7	--	63,3
Santa Rita	Urbana	Estadual	53,3	65,1	72,3	84,1	--	61,9
	Urbana	Particular	95,8	99	97,7	--	--	97,4
	Urbana	Público	53,3	65,1	72,3	84,1	--	61,9
Santa Teresinha	Urbana	Estadual	69,6	80,7	100	--	--	78,5
	Urbana	Público	69,6	80,7	100	--	--	78,5
Santo André	Urbana	Estadual	76,4	75	92,3	--	--	78,9
	Urbana	Público	76,4	75	92,3	--	--	78,9
São Bento	Urbana	Estadual	59,2	79,9	89,4	--	--	72,7
	Urbana	Particular	91,2	100	100	--	--	96,3
	Urbana	Público	59,2	79,9	89,4	--	--	72,7
São Bentinho	Urbana	Estadual	53,7	62,9	60	--	--	57,9
	Urbana	Público	53,7	62,9	60	--	--	57,9
São Domingos	Urbana	Estadual	75	73,9	90	--	--	78,9
	Urbana	Público	75	73,9	90	--	--	78,9

ANUÁRIO ESTATÍSTICO DO ESTADO DA PARAÍBA - 2011

II - Características Demográficas e Sociais

2.2 - Qualidade de Vida

2.2.3 - Educação

2.2.3.3.2 - Indicadores de Educação

Tabela 01 - Taxa de aprovação por localização e a dependência administrativa, nos níveis de ensino médio, divididos por série, segundo seus respectivos municípios - Paraíba - 2010 — **8 de 9**

Município	Localização	Rede	Taxa de Aprovação					
			Aprovação				Total Aprovação	
			1ª série	2ª série	3ª série	4ª série	Médio não seriado	Médio
São Domingos do Cariri	Urbana	Estadual	57,1	83,3	75	--	--	67,9
	Urbana	Público	57,1	83,3	75	--	83,8	76,9
São Francisco	Urbana	Estadual	54,2	76,2	94,6	--	--	72,3
	Urbana	Público	54,2	76,2	94,6	--	--	72,3
São João do Cariri	Urbana	Estadual	78,2	91,1	88,5	--	--	85,5
	Urbana	Público	78,2	91,1	88,5	--	--	85,5
São João do Rio do Peixe	Urbana	Estadual	51,3	71,7	84,4	95,2	--	69,5
	Urbana	Público	51,3	71,7	84,4	95,2	--	69,5
São João do Tigre	Urbana	Estadual	86,1	65,2	95	--	--	82,3
	Urbana	Público	86,1	65,2	95	--	--	82,3
São José da Lagoa Tapada	Urbana	Estadual	72,5	95,5	93,3	--	--	84,7
	Urbana	Público	72,5	95,5	93,3	--	--	84,7
São José de Caiana	Urbana	Estadual	52,4	73	83,9	--	--	67,9
	Urbana	Público	52,4	73	83,9	--	--	67,9
São José de Espinharas	Urbana	Estadual	67,9	76,2	78,9	--	--	73,5
	Urbana	Público	67,9	76,2	78,9	--	--	73,5
São José dos Ramos	Urbana	Estadual	57,8	72,6	70,5	--	--	65,3
	Urbana	Público	57,8	72,6	70,5	--	--	65,3
São José de Piranhas	Urbana	Estadual	51,4	79,1	74,2	50	--	62
	Urbana	Público	51,4	79,1	74,2	50	--	62
São José de Princesa	Urbana	Estadual	83,3	83,3	94,1	--	--	88,6
	Urbana	Público	83,3	83,3	94,1	--	--	88,6
São José do Bonfim	Urbana	Estadual	97,8	96,6	95,5	--	--	96,9
	Urbana	Público	97,8	96,6	95,5	--	--	96,9
São José do Brejo do Cruz	Urbana	Estadual	65,9	72,4	87,5	--	--	71,9
	Urbana	Público	65,9	72,4	87,5	--	--	71,9
São José do Sabugi	Urbana	Estadual	81	98,2	94,1	--	--	90,6
	Urbana	Público	81	98,2	94,1	--	--	90,6
São José dos Cordeiros	Urbana	Estadual	59,5	72	41,7	--	--	58,1
	Urbana	Público	59,5	72	41,7	--	--	58,1
São Mamede	Urbana	Estadual	76,3	87,1	90,6	--	--	84,2
	Urbana	Municipal	86,3	92,6	96,4	--	--	90,6
	Urbana	Público	82	89,7	93,3	--	--	87,4
São Miguel de Taipu	Rural	Estadual	100	--	87,5	--	--	93,8
	Rural	Público	100	--	87,5	--	--	93,8
	Urbana	Estadual	67,8	56,1	75,7	--	--	65,4
	Urbana	Público	67,8	56,1	75,7	--	--	65,4
São Seb. de Lagoa de Roça	Urbana	Estadual	72,1	85,5	86,2	--	--	78,8
	Urbana	Municipal	--	--	--	--	--	--
	Urbana	Público	72,1	85,5	86,2	--	--	78,8
São Seb. do Umbuzeiro	Urbana	Estadual	48,9	70,3	82,8	--	--	64,6
	Urbana	Público	48,9	70,3	82,8	--	--	64,6
Sapé	Rural	Estadual	87,5	100	--	--	--	94,7
	Rural	Público	87,5	100	--	--	--	94,7
	Urbana	Estadual	59	74,2	85,9	100	--	71,1
	Urbana	Particular	81,4	94,2	97,9	--	--	89,9
	Urbana	Público	59	74,2	85,9	100	--	71,1
São Vicente do Seridó	Urbana	Estadual	71,3	79,8	79,7	--	--	76,3
	Urbana	Municipal	80	93,3	100	--	--	88,2
	Urbana	Público	72,2	81,3	80,7	--	--	77,4
Serra Branca	Urbana	Estadual	76,3	80,2	93,8	--	--	84,3
	Urbana	Municipal	88	--	--	--	--	88
	Urbana	Público	81,4	80,2	93,8	--	--	85
Serra da Raiz	Urbana	Estadual	77,3	47,4	76,5	--	--	67,2
	Urbana	Público	77,3	47,4	76,5	--	--	67,2
Serra Grande	Urbana	Estadual	64,5	69,6	94,7	--	--	70,9
	Urbana	Público	64,5	69,6	94,7	--	--	70,9

ANUÁRIO ESTATÍSTICO DO ESTADO DA PARAÍBA - 2011

II - Características Demográficas e Sociais

2.2 - Qualidade de Vida

2.2.3 - Educação

2.2.3.3.2 - Indicadores de Educação

Tabela 01 - Taxa de aprovação por localização e a dependência administrativa, nos níveis de ensino médio, divididos por série, segundo seus respectivos municípios - Paraíba - 2010 — **9 de 9**

Município	Localização	Rede	Taxa de Aprovação					
			Aprovação				Total Aprovação	
			1ª série	2ª série	3ª série	4ª série	Médio não seriado	Médio
Serra Redonda	Urbana	Estadual	62,2	70,1	88,7	--	--	70,3
	Urbana	Público	62,2	70,1	88,7	--	--	70,3
Serraria	Urbana	Estadual	67,9	73,2	92,9	--	--	77
	Urbana	Público	67,9	73,2	92,9	--	--	77
Sertãozinho	Urbana	Estadual	92,5	92	75,4	--	--	87,4
	Urbana	Público	92,5	92	75,4	--	--	87,4
Sobrado	Urbana	Estadual	78,3	84,1	94,9	--	--	83,8
	Urbana	Público	78,3	84,1	94,9	--	--	83,8
Solânea	Urbana	Estadual	52,2	66,3	72,9	--	--	60,9
	Urbana	Público	52,2	66,3	72,9	--	--	60,9
Soledade	Urbana	Estadual	76,1	90,8	94,7	--	--	86,6
	Urbana	Público	76,1	90,8	94,7	--	--	86,6
Sossêgo	Urbana	Estadual	72,1	56,9	66,7	--	--	65,9
	Urbana	Público	72,1	56,9	66,7	--	--	65,9
Sousa	Rural	Estadual	30,9	66	90,5	--	--	61,4
	Rural	Municipal	84,4	87,5	96,3	--	--	88,9
	Rural	Público	48	75,3	92,2	--	--	71
	Urbana	Estadual	51,2	67	82	87	--	64,4
	Urbana	Federal	89,3	87,9	84,7	--	--	87,1
	Urbana	Particular	93,9	94,6	100	--	--	96
	Urbana	Público	53,8	69,3	82,4	87	--	66,6
Sumé	Urbana	Estadual	64,9	89,1	92,5	--	--	76,3
	Urbana	Particular	100	83,3	100	--	--	94,7
	Urbana	Público	64,9	89,1	92,5	--	--	76,3
Tacima(C. de Santana)	Urbana	Estadual	80,9	75,8	78,9	--	--	79
	Urbana	Público	80,9	75,8	78,9	--	--	79
Taperoá	Urbana	Estadual	42	66	83,2	100	--	59,8
	Urbana	Público	42	66	83,2	100	--	59,8
Tavares	Rural	Estadual	59,5	78,8	85,7	--	--	71,4
	Rural	Público	59,5	78,8	85,7	--	--	71,4
	Urbana	Estadual	53,7	70,1	83,2	--	--	65,4
	Urbana	Municipal	53,4	53,9	91,2	92,2	--	70,8
	Urbana	Público	53,6	64,5	85,9	92,2	--	67,5
Teixeira	Urbana	Estadual	77,7	81,8	90,1	--	--	82,5
	Urbana	Particular	100	--	--	--	--	100
	Urbana	Público	77,7	81,8	90,1	--	--	82,5
Tenório	Urbana	Estadual	61,3	45,2	61,9	--	--	54,3
	Urbana	Municipal	--	--	--	--	--	--
	Urbana	Público	61,3	45,2	61,9	--	--	54,3
Triunfo	Urbana	Estadual	76	89,9	90,1	--	--	85,1
	Urbana	Público	76	89,9	90,1	--	--	85,1
Uiraúna	Rural	Estadual	88,9	66,7	78,6	--	--	77,1
	Rural	Público	88,9	66,7	78,6	--	--	77,1
	Urbana	Estadual	78,7	89,3	91,5	--	--	85,3
	Urbana	Público	78,7	89,3	91,5	--	--	85,3
Umbuzeiro	Urbana	Estadual	74,8	73,6	94,1	--	--	80,4
	Urbana	Municipal	--	--	85,7	100	--	91,9
	Urbana	Público	74,8	73,6	92,5	100	--	81,8
Várzea	Urbana	Estadual	84,6	85,7	85,3	--	--	85,2
	Urbana	Público	84,6	85,7	85,3	--	--	85,2
Vieiropólis	Urbana	Estadual	74,2	80,4	95,7	--	--	82,3
	Urbana	Público	74,2	80,4	95,7	--	--	82,3
Vista Serrana	Urbana	Estadual	88,1	93,1	95,2	--	--	91,3
	Urbana	Público	88,1	93,1	95,2	--	--	91,3
Zabelê	Urbana	Estadual	83,3	77,1	95,5	--	--	83,9
	Urbana	Municipal	--	--	--	--	--	--
	Urbana	Público	83,3	77,1	95,5	--	--	83,9
	Urbana	Total	83,3	77,1	95,5	--	--	83,9

Fonte: Ministério da Educação

Instituto Nacional de Estudos e Pesquisas Educacionais Anísio Teixeira

Tabela 02 - Taxa de reprovação por localização e a dependência administrativa, no nível médio, divididos por série, segundo os municípios - Paraíba - 2010

Município	Localização	Rede	Taxa de reprovação					
			1ª série	2ª série	3ª série	4ª série	Total Reprovação	
							Não seriado	Seriado
Água Branca	Urbana	Estadual	19,5	7,4	5,6	--	--	12,7
	Urbana	Público	19,5	7,4	5,6	--	--	12,7
Aguiar	Urbana	Estadual	8,6	7,5	0	--	--	5,9
	Urbana	Público	5,9	5	0	0	--	3,9
Alagoa Grande	Urbana	Estadual	14,2	2,8	1,7	0	--	7,8
	Urbana	Público	14,2	2,8	1,7	0	--	7,8
Alagoa Nova	Urbana	Estadual	8,3	1,6	0	--	--	4,2
	Urbana	Público	8,3	1,6	0	--	--	4,2
Alagoinha	Urbana	Estadual	5,3	8	1	--	--	5,2
	Urbana	Público	5,3	8	1	--	--	5,2
Alcantil	Urbana	Estadual	4,5	5,9	0	--	--	3,8
	Urbana	Público	4,5	5,9	0	--	--	3,8
Alhandra	Urbana	Estadual	3,3	3,4	1,6	--	--	2,9
	Urbana	Público	3,3	3,4	1,6	--	--	2,9
Amparo	Urbana	Estadual	2	5,8	0	--	--	3,1
	Urbana	Público	2	5,8	0	--	--	3,1
Aparecida	Urbana	Estadual	8,3	1,4	0	--	--	2,9
	Urbana	Público	8,3	1,4	0	--	--	2,9
Aracagi	Urbana	Estadual	3,2	2,8	0	0	--	2,2
	Urbana	Público	3,2	2,8	0	0	--	2,2
Arara	Urbana	Estadual	13,9	4,7	0	--	--	7,2
	Urbana	Municipal	2,5	3,8	10,9	--	--	5,4
	Urbana	Público	6	4,1	8,5	--	--	5,9
Araruna	Urbana	Estadual	0,7	1,1	0	2,4	--	0,8
	Urbana	Público	0,7	1,1	0	2,4	--	0,8
Areia	Urbana	Estadual	13,7	9,1	3,9	--	--	9,4
	Urbana	Particular	5,4	13,3	12,5	--	--	9,6
	Urbana	Público	13,7	9,1	3,9	--	--	9,4
Areia de Baraúnas	Urbana	Estadual	9,4	0	4,8	--	--	5,5
	Urbana	Público	9,4	0	4,8	--	--	5,5
Areial	Urbana	Estadual	24,8	9	6,5	--	--	14,2
	Urbana	Público	24,8	9	6,5	--	--	14,2
Aroeiras	Urbana	Estadual	14,9	5	0,5	--	--	7,6
	Urbana	Público	14,9	5	0,5	--	--	7,6
Assunção	Urbana	Estadual	9,3	14,3	0	--	--	9
	Urbana	Público	9,3	14,3	0	--	--	9
Baia da Traição	Rural	Estadual	2,1	1,7	1,6	--	--	1,8
	Rural	Público	2,1	1,7	1,6	--	--	1,8
	Urbana	Estadual	8,4	14	2,8	--	--	8,1
	Urbana	Público	8,4	14	2,8	--	--	8,1
Bananeiras	Rural	Federal	15,5	4,8	3,2	--	--	9
	Rural	Público	15,5	4,8	3,2	--	--	9
	Urbana	Estadual	6,1	10,2	2,2	0	--	5,8
	Urbana	Público	6,1	10,2	2,2	0	--	5,8
Baraúna	Urbana	Estadual	19,5	16,1	6,3	--	--	14,6
	Urbana	Público	19,5	16,1	6,3	--	--	14,6
Barra de Santana	Rural	Municipal	14,5	0	0	--	--	6,7
	Rural	Público	14,5	0	0	--	--	6,7
	Urbana	Estadual	22,1	2	0	--	--	10,5
	Urbana	Público	22,1	2	0	--	--	10,5
Barra de Santa Rosa	Urbana	Estadual	11,6	3,7	11,6	--	--	8,6
	Urbana	Público	11,6	3,7	11,6	--	--	8,6
Barra de São Miguel	Urbana	Estadual	10,7	8,9	0	--	--	6,6
	Urbana	Público	10,7	8,9	0	--	--	6,6
Bayeux	Urbana	Estadual	10,5	9,1	7,1	--	--	9,2
	Urbana	Municipal	5,2	4,7	4,7	0	--	4
	Urbana	Particular	13	5,4	1,6	--	--	7,7
	Urbana	Público	10,1	8,7	7	0	--	8,7
Belém	Urbana	Estadual	15,6	4,9	0,7	--	--	8,4
	Urbana	Público	15,6	4,9	0,7	--	--	8,4

ANUÁRIO ESTATÍSTICO DO ESTAdo DA PARAÍBA - 2011

II - Características demográficas e Sociais

2.2 - Qualidade de Vida

2.2.3 - Educação

2.2.3.3.2 - Indicadores de Educação

Tabela 02 - Taxa de reprovação por localização e a dependência administrativa, no nível médio, divididos por série, segundo os municípios - Paraíba - 2010 — **2 de 9**

Município	Localização	Rede	Taxa de reprovação					
			1ª série	2ª série	3ª série	4ª série	Total Reprovação	
							Não seriado	Seriado
Belém do Brejo do Cruz	Urbana	Estadual	9	5,2	0	--	--	4,6
	Urbana	Público	9	5,2	0	--	--	4,6
Boa Ventura	Urbana	Estadual	5,1	5,4	3,2	--	--	4,7
	Urbana	Público	5,1	5,4	3,2	--	--	4,7
Boa Vista	Urbana	Estadual	9,5	17,3	0	--	--	8,4
	Urbana	Público	9,5	17,3	0	--	--	8,4
Bom Jesus	Urbana	Estadual	21,7	0	0	--	--	9,8
	Urbana	Público	21,7	0	0	--	--	9,8
Bonito de Santa Fé	Urbana	Estadual	1,5	1,6	2	--	--	1,7
	Urbana	Público	1,5	1,6	2	--	--	1,7
Boqueirão	Urbana	Estadual	5,4	4,5	1,5	5,6	--	4,3
	Urbana	Público	5,4	4,5	1,5	5,6	--	4,3
Borborema	Urbana	Estadual	13,5	0	0	--	--	5,2
	Urbana	Público	13,5	0	0	--	--	5,2
Brejo do Cruz	Urbana	Estadual	9,2	8,1	2,4	--	--	7,5
	Urbana	Particular	11,1	11,1	18,2	--	--	13,2
	Urbana	Público	9,2	8,1	2,4	--	--	7,5
Brejo dos Santos	Urbana	Estadual	10,5	6,3	0	--	--	6,2
	Urbana	Público	10,5	6,3	0	--	--	6,2
Caaporã	Urbana	Estadual	13,6	4,6	0	--	--	7,1
	Urbana	Público	13,6	4,6	0	--	--	7,1
Cabaceiras	Urbana	Estadual	6,7	0	0	--	--	3,8
	Urbana	Público	6,7	0	0	--	--	3,8
Cabedelo	Urbana	Estadual	30,2	14,5	6,5	--	--	20,2
	Urbana	Público	27,8	14,5	6,5	--	--	19,4
Cachoeira dos Índios	Urbana	Estadual	12,2	8,4	13,8	--	--	11,5
	Urbana	Público	12,2	8,4	13,8	--	--	11,5
Cacimba de Dentro	Urbana	Estadual	7,9	5,1	9,1	0	--	6,7
	Urbana	Público	7,9	5,1	9,1	0	--	6,7
Cacimbas	Urbana	Estadual	22,5	2,6	1,9	--	--	11,2
	Urbana	Público	22,5	2,6	1,9	--	--	11,2
Caiçara	Urbana	Estadual	15,7	26,2	1,3	--	--	15,5
	Urbana	Público	15,7	26,2	1,3	--	--	15,5
Cajazeiras	Urbana	Estadual	13,7	6,8	6,4	--	--	9,2
	Urbana	Federal	28,1	14,4	9,4	0	--	16,6
	Urbana	Particular	11,7	12,1	2,8	3,4	--	8,6
	Urbana	Público	16	8,1	6,9	0	--	10,5
Cajazeirinhas	Urbana	Estadual	21,2	23,4	9,8	--	--	18,3
	Urbana	Público	21,2	23,4	9,8	--	--	18,3
Campina Grande	Rural	Estadual	16,2	6,8	1,3	--	--	9,1
	Rural	Público	16,2	6,8	1,3	--	--	9,1
	Urbana	Estadual	15,1	10,8	10	5,8	--	12,3
	Urbana	Federal	23,6	31,1	14,7	7,1	--	21,1
	Urbana	Particular	9,9	8	2,5	--	--	6,9
	Urbana	Público	15,6	11,3	10,1	6,3	--	12,7
Capim	Urbana	Municipal	8,8	11,4	11,8	--	--	10,5
	Urbana	Público	8,8	11,4	11,8	--	--	10,5
Caraúbas	Urbana	Estadual	6,1	2,6	0	--	--	3,3
	Urbana	Público	6,1	2,6	0	--	--	3,3
Carrapateira	Urbana	Estadual	12,7	0	5,6	--	--	7,2
	Urbana	Público	12,7	0	5,6	--	--	7,2
Casserengue	Urbana	Estadual	9,4	3,5	1,9	--	--	5,5
	Urbana	Público	9,4	3,5	1,9	--	--	5,5
Catingueira	Urbana	Estadual	2,3	11,5	0	--	--	5,7
	Urbana	Público	2,3	11,5	0	--	--	5,7
Catolé do Rocha	Rural	Estadual	2,2	8,3	0	--	--	3,6
	Rural	Público	2,2	8,3	0	--	--	3,6
	Urbana	Estadual	8,2	1,5	1,9	--	--	4,4
	Urbana	Particular	10,2	9	4,3	0	--	7,8
	Urbana	Público	8,2	1,5	1,9	--	--	4,4

Tabela 02 - Taxa de reprovação por localização e a dependência administrativa, no nível médio, divididos por série, segundo os municípios - Paraíba - 2010 — 3 de 9

Município	Localização	Rede	Taxa de reprovação					
			1ª série	2ª série	3ª série	4ª série	Total Reprovação	
							Não seriado	Seriado
Caturité	Urbana	Estadual	4,1	3,6	0	--	--	2,9
	Urbana	Público	4,1	3,6	0	--	--	2,9
	Urbana	Total	4,1	3,6	0	--	--	2,9
Conceição	Urbana	Estadual	0,8	0,4	0,5	0	--	0,6
	Urbana	Público	0,8	0,4	0,5	0	--	0,6
Condado	Urbana	Estadual	21,6	12,3	2,6	--	--	15,1
	Urbana	Público	21,6	12,3	2,6	--	--	15,1
Conde	Urbana	Estadual	17,9	8,7	0	--	--	11,4
	Urbana	Público	17,9	8,7	0	--	--	11,4
Congo	Urbana	Estadual	11,5	6	0	--	--	6,6
	Urbana	Público	11,5	6	0	--	--	6,6
Coremas	Urbana	Estadual	6,4	2,9	1,9	--	--	4
	Urbana	Particular	4,8	8,7	0	--	--	4,9
	Urbana	Público	6,4	2,9	1,9	--	--	4
Coxixola	Urbana	Estadual	3,3	16,7	4,5	--	--	7,1
	Urbana	Público	3,3	16,7	4,5	--	--	7,1
Cruz do Espiríto Santo	Urbana	Estadual	5,2	5,6	0	--	--	4,5
	Urbana	Público	5,2	5,6	0	--	--	4,5
Cubati	Urbana	Estadual	23,7	11,4	2,9	--	--	12,8
	Urbana	Municipal	28,9	23,1	0	--	--	23,2
	Urbana	Público	26,5	16,9	2,2	--	--	17,5
Cuité	Urbana	Estadual	32,9	19,5	22,1	--	--	25,9
	Urbana	Público	32,9	19,5	22,1	--	--	25,9
Cuitegi	Urbana	Estadual	4,5	1,6	0	--	--	2,6
	Urbana	Público	4,5	1,6	0	--	--	2,6
Cuité de Mamanguape	Urbana	Estadual	0,9	0,7	1,1	--	--	0,9
	Urbana	Público	0,9	0,7	1,1	--	--	0,9
Curral de Cima	Urbana	Estadual	1,4	0	0	--	--	0,5
	Urbana	Público	1,4	0	0	--	--	0,5
Curral Velho	Urbana	Estadual	--	10,5	0	--	--	5
	Urbana	Público	--	10,5	0	--	--	5
Damião	Urbana	Estadual	11,9	21,9	4,9	--	--	12,1
	Urbana	Público	11,9	21,9	4,9	--	--	12,1
Desterro	Urbana	Estadual	15,4	12,1	2,7	--	--	11,5
	Urbana	Público	15,4	12,1	2,7	--	--	11,5
Diamante	Urbana	Estadual	14,4	17,8	0	--	--	12,4
	Urbana	Público	9,5	10,7	0	0	--	6,5
Dona Inês	Urbana	Estadual	1,6	0	0	--	--	0,7
	Urbana	Público	1,6	0	0	--	--	0,7
Duas Estradas	Urbana	Estadual	11,8	5,4	6,5	--	--	8,4
	Urbana	Público	11,8	5,4	6,5	--	--	8,4
Esperança	Urbana	Estadual	7,6	13,3	1,6	--	--	7,7
	Urbana	Particular	1,4	2,1	0	--	--	1,2
	Urbana	Público	7,6	13,3	1,6	--	--	7,7
Fagundes	Urbana	Estadual	34,2	27,1	11	--	--	23,9
	Urbana	Particular	18,2	20	0	--	--	10,7
	Urbana	Público	34,2	27,1	11	--	--	23,9
Frei Martinho	Urbana	Estadual	8,7	3,3	0	--	--	4,8
	Urbana	Público	8,7	3,3	0	--	--	4,8
Gado Bravo	Urbana	Estadual	1,9	0,8	1	--	--	1,2
	Urbana	Municipal	3,3	0	0	--	--	1,5
	Urbana	Público	2,3	0,7	0,8	--	--	1,3
Guarabira	Urbana	Estadual	21,8	14	1,3	--	--	13,8
	Urbana	Municipal	16,7	10,8	2,5	0	--	11,3
	Urbana	Particular	1,2	1,8	0	--	--	0,9
	Urbana	Público	19,7	13,3	1,4	0	--	12,9
Gurinhém	Urbana	Estadual	6,1	1,9	16	--	--	7,2
	Urbana	Público	6,1	1,9	16	--	--	7,2
Gurjão	Urbana	Estadual	19,6	11,1	7,5	--	--	13
	Urbana	Público	19,6	11,1	7,5	--	--	13

Tabela 02 - Taxa de reprovação por localização e a dependência administrativa, no nível médio, divididos por série, segundo os municípios - Paraíba - 2010

Município	Localização	Rede	Taxa de reprovação					
			1ª série	2ª série	3ª série	4ª série	Total Reprovação	
							Não seriado	Seriado
Ibiara	Urbana	Estadual	9,2	8	0	--	--	6,3
	Urbana	Público	9,2	8	0	--	--	6,3
Igaracy	Urbana	Estadual	27,7	16,4	0	--	--	16,2
	Urbana	Público	27,7	16,4	0	0	--	15,6
Imaculada	Urbana	Estadual	8	4,8	3,8	--	--	6,3
	Urbana	Público	8	4,8	3,8	--	--	6,3
Ingá	Urbana	Estadual	8,8	2,8	4,1	--	--	6
	Urbana	Particular	10	0	0	--	--	3,1
	Urbana	Público	8,8	2,8	4,1	--	--	6
Itabaiana	Urbana	Estadual	11	6	4,7	--	--	7,7
	Urbana	Municipal	1,8	6,9	7,7	0	--	4,2
	Urbana	Particular	2,3	4	0	--	--	2,2
	Urbana	Público	9,2	6,1	5,3	0	--	7
Itaporanga	Urbana	Estadual	4,2	4,2	2,7	4,5	--	3,9
	Urbana	Particular	17,9	3,7	0	--	--	8,7
	Urbana	Público	4,2	4,2	2,7	4,5	--	3,9
Itapororoca	Urbana	Estadual	0,4	0	0	--	--	0,1
	Urbana	Público	0,4	0	0	--	--	0,1
Itatuba	Urbana	Estadual	6,8	4,9	0	--	--	4,5
	Urbana	Público	6,8	4,9	0	--	--	4,5
Jacaraú	Urbana	Estadual	4	3,4	1,9	--	--	3,3
	Urbana	Público	4	3,4	1,9	--	--	3,3
Jericó	Urbana	Estadual	8,7	2,2	0	--	--	4,3
	Urbana	Público	8,7	2,2	0	--	--	4,3
João Pessoa	Urbana	Estadual	16,2	9,1	4,3	0,2	--	10,9
	Urbana	Federal	17,3	9,3	7,4	3,3	--	9,6
	Urbana	Particular	7,6	5,4	1,5	--	5,1	4,8
	Urbana	Público	16,2	9,1	4,4	1,1	--	10,8
Joca Claudino(Santarém)	Urbana	Estadual	4,3	0	0	--	--	1,3
	Urbana	Público	4,3	0	0	--	--	1,3
Juarez Távora	Urbana	Estadual	18	12,3	2	--	--	12,6
	Urbana	Público	18	12,3	2	--	--	12,6
Juazeirinho	Urbana	Estadual	13	12,3	9,2	--	--	12
	Urbana	Público	13	12,3	9,2	--	--	12
Junco do Seridó	Urbana	Estadual	5,1	0	0	--	--	2,5
	Urbana	Municipal	--	2	0	--	--	1
	Urbana	Público	5,1	1,1	0	--	--	2
Juripiranga	Urbana	Estadual	17,3	14,6	5,2	--	--	13,2
	Urbana	Público	17,3	14,6	5,2	--	--	13,2
Juru	Urbana	Estadual	6,1	0	0	--	--	3,1
	Urbana	Público	6,1	0	0	--	--	3,1
Lagoa	Urbana	Estadual	9,1	3,7	0	--	--	5
	Urbana	Público	9,1	3,7	0	--	--	5
Lagoa de Dentro	Urbana	Estadual	10,5	2,5	8,5	--	--	7
	Urbana	Público	10,5	2,5	8,5	--	--	7
Lagoa Seca	Urbana	Estadual	13,5	2,4	1,7	--	--	7,3
	Urbana	Público	13,5	2,4	1,7	--	--	7,3
Lastro	Urbana	Estadual	12,5	0	0	--	--	3,8
	Urbana	Público	12,5	0	0	--	--	3,8
Livramento	Urbana	Estadual	5,1	1,5	4,5	--	--	4,1
	Urbana	Público	5,1	1,5	4,5	--	--	4,1
Logradouro	Urbana	Estadual	3,8	2,2	0	--	--	2,5
	Urbana	Público	3,8	2,2	0	--	--	2,5
Lucena	Urbana	Estadual	6,7	0,9	1,8	--	--	3,3
	Urbana	Público	6,7	0,9	1,8	--	--	3,3
Mãe d'Água	Urbana	Estadual	7,4	4,8	0	--	--	4,9
	Urbana	Público	7,4	4,8	0	--	--	4,9
Malta	Urbana	Estadual	5,6	0	0	--	--	2,3
	Urbana	Público	5,6	0	0	--	--	2,3

Tabela 02 - Taxa de reprovação por localização e a dependência administrativa, no nível médio, divididos por série, segundo os municípios - Paraíba - 2010

Município	Localização	Rede	Taxa de reprovação					
			1ª série	2ª série	3ª série	4ª série	Total Reprovação	
							Não seriado	Seriado
Mamanguape	Urbana	Estadual	13	6,4	2,4	--	--	8,5
	Urbana	Particular	11,1	0	0	--	--	4,4
	Urbana	Público	13	6,4	2,4	--	--	8,5
Manaíra	Urbana	Estadual	8	0	2,3	0	--	3,7
	Urbana	Público	8	0	2,3	0	--	3,7
Marcação	Urbana	Estadual	1,7	0	0,7	--	--	0,8
	Urbana	Público	1,7	0	0,7	--	--	0,8
Mari	Urbana	Estadual	11,9	7,4	8,7	--	10	9,7
	Urbana	Público	11,9	7,4	8,7	--	10	9,7
Marizópolis	Urbana	Estadual	10,2	1,2	0	--	--	5
	Urbana	Público	10,2	1,2	0	--	--	5
Massaranduba	Urbana	Estadual	17	11,6	2	--	--	11,6
	Urbana	Público	17	11,6	2	--	--	11,6
Mataraca	Urbana	Estadual	11,1	11,5	5,6	--	--	10,5
	Urbana	Público	11,1	11,5	5,6	--	--	10,5
Matinhas	Urbana	Estadual	9	6,1	6	--	--	7,2
	Urbana	Público	9	6,1	6	--	--	7,2
Mato Grosso	Urbana	Estadual	5,7	0	0	--	--	2,8
	Urbana	Público	5,7	0	0	--	--	2,8
Maturéia	Urbana	Estadual	23,8	10,2	2,3	--	--	15,5
	Urbana	Público	23,8	10,2	2,3	--	--	15,5
Mogeiro	Urbana	Estadual	7	0,7	1,2	--	--	3,6
	Urbana	Público	7	0,7	1,2	--	--	3,6
Montadas	Urbana	Estadual	13,6	12	0	--	--	9,2
	Urbana	Público	13,6	12	0	--	--	9,2
Monte Horebe	Urbana	Estadual	4,3	10	0	--	--	5,1
	Urbana	Público	4,3	10	0	--	--	5,1
Monteiro	Urbana	Estadual	3,1	3,2	0,8	--	--	2,5
	Urbana	Federal	6,5	--	--	--	--	6,5
	Urbana	Público	3,3	3,2	0,8	--	--	2,6
Mulungu	Urbana	Estadual	13,3	10,7	3,4	--	--	10,3
	Urbana	Público	13,3	10,7	3,4	--	--	10,3
Natuba	Urbana	Estadual	12,5	5,8	4,2	--	--	8,6
	Urbana	Público	12,5	5,1	3,3	0	--	7,1
Nazarezinho	Urbana	Estadual	0	3,3	0	--	--	1,1
	Urbana	Público	0	3,3	0	--	--	1,1
Nova Floresta	Urbana	Estadual	8,9	0	0	--	--	3,4
	Urbana	Público	8,9	0	0	--	--	3,4
Nova Olinda	Urbana	Estadual	25,9	45,7	3,7	--	--	26,5
	Urbana	Público	25,9	45,7	3,7	--	--	26,5
Nova Palmeira	Urbana	Estadual	4,5	0	--	--	0,9	1,7
	Urbana	Público	4,5	0	--	--	0,9	1,7
Olho d'Água	Urbana	Estadual	1,5	0	1,4	--	--	1
	Urbana	Público	1,5	0	1,4	--	--	1
Olivedos	Urbana	Municipal	14,3	20,9	25	--	--	19,9
	Urbana	Público	14,3	20,9	25	--	--	19,9
Parari	Urbana	Estadual	7,1	6,7	0	--	--	4,2
	Urbana	Público	7,1	6,7	0	--	--	4,2
Patos	Urbana	Estadual	16,6	9	5,6	7,7	--	11,7
	Urbana	Federal	30,6	--	--	--	--	30,6
	Urbana	Particular	9,8	3,2	0,7	--	--	4,8
	Urbana	Público	17,2	9	5,6	7,7	--	12
Paulista	Urbana	Estadual	8,5	5,7	3,3	--	--	6,1
	Urbana	Público	8,5	5,7	3,3	--	--	6,1
Pedra Branca	Urbana	Estadual	12,2	5,4	0	--	--	7,1
	Urbana	Público	12,2	5,4	0	--	--	7,1
Pedra Lavrada	Rural	Estadual	0	4,2	0	--	--	1,1
	Rural	Público	0	4,2	0	--	--	1,1
	Urbana	Estadual	10,5	7,3	3,6	--	--	7,6
	Urbana	Público	10,5	7,3	3,6	--	--	7,6

ANUÁRIO ESTATÍSTICO DO ESTAdo DA PARAÍBA - 2011

II - Características demográficas e Sociais

2.2 - Qualidade de Vida

2.2.3 - Educação

2.2.3.3.2 - Indicadores de Educação

Tabela 02 - Taxa de reprovação por localização e a dependência administrativa, no nível médio, divididos por série, segundo os municípios - Paraíba - 2010 — **6 de 9**

Município	Localização	Rede	Taxa de reprovação					
			1ª série	2ª série	3ª série	4ª série	Total Reprovação	
							Não seriado	Seriado
Pedras de Fogo	Urbana	Estadual	10,7	1,6	2,1	--	--	5,5
	Urbana	Público	10,7	1,6	2,1	--	--	5,5
Piancó	Urbana	Estadual	6,6	4,7	1,2	0	--	4,4
	Urbana	Municipal	4,4	3,6	3,6	--	--	3,9
	Urbana	Particular	25	10,5	2,8	--	--	12,7
	Urbana	Público	6,2	4,4	1,6	0	--	4,3
Picuí	Urbana	Estadual	10,2	5,6	1,4	--	--	6,6
	Urbana	Federal	8	--	--	--	--	8
	Urbana	Particular	8,3	0	0	--	--	1,5
	Urbana	Público	9,9	5,6	1,4	--	--	6,7
Pilar	Urbana	Estadual	21,4	6,4	9,2	--	--	14,2
	Urbana	Público	21,4	6,4	9,2	--	--	14,2
Pilões	Urbana	Estadual	11,1	2,7	1,3	--	--	6
	Urbana	Público	11,1	2,7	1,3	--	--	6
Pilõezinhos	Urbana	Estadual	0	1,8	0	--	--	0,5
	Urbana	Público	0	1,8	0	--	--	0,5
Pirpirituba	Urbana	Estadual	2,2	0	0	--	--	1
	Urbana	Público	2,2	0	0	--	--	1
Pitimbu	Rural	Estadual	3,8	3,6	0	--	7,1	3,5
	Rural	Público	3,8	3,6	0	--	7,1	3,5
	Urbana	Estadual	12,5	14,6	16,7	--	--	14,1
	Urbana	Público	12,5	14,6	16,7	--	--	14,1
Pocinhos	Urbana	Estadual	23,5	17,1	14	--	--	17,4
	Urbana	Público	17,5	17,1	14	--	--	16,4
Poço Dantas	Urbana	Estadual	2,9	0	0	--	--	1,5
	Urbana	Público	2,9	0	0	--	--	1,5
Poco de José de Moura	Urbana	Estadual	5,9	0	0	--	--	2,3
	Urbana	Público	5,9	0	0	--	--	2,3
Pombal	Urbana	Estadual	12,2	13,5	5	--	--	10,7
	Urbana	Público	12,2	13,5	5	--	--	10,7
Prata	Urbana	Estadual	0	0	4,3	--	--	1,7
	Urbana	Público	0	0	4,3	--	--	1,7
Princesa Isabel	Urbana	Estadual	26,1	5,1	0,6	0	--	12
	Urbana	Federal	1,9	--	--	--	--	1,9
	Urbana	Público	21,9	5,1	0,6	0	--	11,2
Puxinanã	Rural	Estadual	15,2	17,6	5,3	--	--	12,4
	Rural	Público	15,2	17,6	5,3	--	--	12,4
	Urbana	Estadual	18	13	10,6	--	--	14,4
	Urbana	Público	18	13	10,6	--	--	14,4
Queimadas	Urbana	Estadual	5,8	6,4	3,4	--	--	5,5
	Urbana	Particular	11,8	0	3,4	--	--	5,7
	Urbana	Público	5,8	6,4	3,4	--	--	5,5
Remígio	Urbana	Estadual	11,6	13,7	8,1	--	--	11,2
	Urbana	Público	11,6	13,7	8,1	--	--	11,2
Pedro Régis	Urbana	Estadual	0	0	1,6	--	--	0,5
	Urbana	Público	0	0	1,6	--	--	0,5
Riachão	Urbana	Estadual	6,1	0	4,4	--	--	4
	Urbana	Público	6,1	0	4,4	--	--	4
Riachão do Bacamarte	Urbana	Estadual	17,6	11,8	0	--	--	12,2
	Urbana	Público	17,6	11,8	0	--	--	12,2
Riachao do Poço	Urbana	Estadual	2,2	3,9	4,3	--	--	3,6
	Urbana	Público	2,2	3,9	4,3	--	--	3,6
Riacho de Santo Antônio	Urbana	Estadual	16,7	0	0	--	--	4,2
	Urbana	Municipal	13,3	--	--	--	--	13,3
	Urbana	Público	14,8	0	0	--	--	6,3
Riacho dos Cavalos	Urbana	Estadual	12,2	2,2	7,7	--	--	7,7
	Urbana	Público	12,2	2,2	7,7	--	--	7,7
Rio Tinto	Urbana	Estadual	2,4	2,8	0,5	--	--	2
	Urbana	Público	2,4	2,8	0,5	--	--	2
Salgadinho	Urbana	Estadual	2,2	7,4	0	--	--	3,5
	Urbana	Público	2,2	7,4	0	--	--	3,5

Tabela 02 - Taxa de reprovação por localização e a dependência administrativa, no nível médio, divididos por série, segundo os municípios - Paraíba - 2010

Município	Localização	Rede	Taxa de reprovação					
			1ª série	2ª série	3ª série	4ª série	Total Reprovação	
							Não seriado	Seriado
Salgado de São Félix	Rural	Estadual	2,1	4,7	3,8	--	--	3,2
	Rural	Público	2,1	4,7	3,8	--	--	3,2
	Urbana	Estadual	16,7	16,4	0	--	--	12,6
	Urbana	Público	16,7	16,4	0	--	--	12,6
Santa Cecília	Urbana	Estadual	9,6	11,1	2	0	--	7,5
	Urbana	Público	9,6	11,1	2	0	--	7,5
Santa Cruz	Urbana	Estadual	11,5	0	1,9	--	--	5,7
	Urbana	Público	11,5	0	1,9	--	--	5,7
Santa Helena	Urbana	Estadual	15	11,4	6,9	--	--	12,1
	Urbana	Público	15	11,4	6,9	--	--	12,1
Santa Inês	Urbana	Estadual	3,7	0	0	--	--	1,9
	Urbana	Público	3,7	0	0	--	--	1,9
Santa Luzia	Urbana	Estadual	13,3	1,5	0,8	--	--	6,4
	Urbana	Particular	--	15,6	7,4	--	--	10,5
	Urbana	Público	13,3	1,5	0,8	--	--	6,4
Santana de Mangueira	Urbana	Estadual	4,2	1,5	1,6	--	--	2,7
	Urbana	Público	4,2	1,5	1,6	--	--	2,7
Santana dos Garrotes	Urbana	Estadual	5,2	1,8	0	--	--	2,3
	Urbana	Municipal	2	2,1	0	0	--	1,2
	Urbana	Público	4,1	1,9	0	0	--	1,9
Santa Rita	Urbana	Estadual	10,9	8,3	4,6	4,9	--	8,5
	Urbana	Particular	4,2	1	1,1	--	--	2,3
	Urbana	Público	10,9	8,3	4,6	4,9	--	8,5
Santa Teresinha	Urbana	Estadual	23,2	8,8	0	--	--	14,1
	Urbana	Público	23,2	8,8	0	--	--	14,1
Santo André	Urbana	Estadual	5,5	3,8	0	--	--	3,8
	Urbana	Público	5,5	3,8	0	--	--	3,8
São Bento	Urbana	Estadual	14,1	2,5	0,6	--	--	7,3
	Urbana	Particular	8,8	0	0	--	--	3,7
	Urbana	Público	14,1	2,5	0,6	--	--	7,3
São Bentinho	Urbana	Estadual	9,3	5,7	8	--	--	7,9
	Urbana	Público	9,3	5,7	8	--	--	7,9
São Domingos	Urbana	Estadual	25	21,7	5	--	--	18,3
	Urbana	Público	25	21,7	5	--	--	18,3
São Domingos do Cariri	Urbana	Estadual	7,1	0	0	--	--	3,6
	Urbana	Público	7,1	0	0	--	5,4	4,6
São Francisco	Urbana	Estadual	27,1	14,3	0	--	--	15,7
	Urbana	Público	27,1	14,3	0	--	--	15,7
São João do Cariri	Urbana	Estadual	14,5	0	0	--	--	5,3
	Urbana	Público	14,5	0	0	--	--	5,3
São João do Rio do Peixe	Urbana	Estadual	15,2	8,8	9,9	0	--	10,6
	Urbana	Público	15,2	8,8	9,9	0	--	10,6
São João do Tigre	Urbana	Estadual	8,3	0	5	--	--	5,1
	Urbana	Público	8,3	0	5	--	--	5,1
São José da Lagoa Tapada	Urbana	Estadual	5,5	0	0	--	--	2,5
	Urbana	Público	5,5	0	0	--	--	2,5
São José de Caiana	Urbana	Estadual	12,2	2,7	0	--	--	5,7
	Urbana	Público	12,2	2,7	0	--	--	5,7
São José de Espinharas	Urbana	Estadual	17,9	9,5	7,9	--	--	12,5
	Urbana	Público	17,9	9,5	7,9	--	--	12,5
São José dos Ramos	Urbana	Estadual	4,9	4,8	1,6	--	--	4
	Urbana	Público	4,9	4,8	1,6	--	--	4
São José de Piranhas	Urbana	Estadual	8,7	2,5	4,2	0	--	6
	Urbana	Público	8,7	2,5	4,2	0	--	6

Tabela 02 - Taxa de reprovação por localização e a dependência administrativa, no nível médio, divididos por série, segundo os municípios - Paraíba - 2010

Município	Localização	Rede	Taxa de reprovação					
			1ª série	2ª série	3ª série	4ª série	Total Reprovação	
							Não seriado	Seriado
São José de Princesa	Urbana	Estadual	8,3	16,7	5,9	--	--	8,6
	Urbana	Público	8,3	16,7	5,9	--	--	8,6
São José do Bonfim	Urbana	Estadual	2,2	3,4	0	--	--	2,1
	Urbana	Público	2,2	3,4	0	--	--	2,1
São José do Brejo do Cruz	Urbana	Estadual	4,5	0	0	--	--	2,2
	Urbana	Público	4,5	0	0	--	--	2,2
São José do Sabugi	Urbana	Estadual	10,3	0	0	--	--	4
	Urbana	Público	10,3	0	0	--	--	4
São José dos Cordeiros	Urbana	Estadual	24,3	20	50	--	--	30,2
	Urbana	Público	24,3	20	50	--	--	30,2
São Mamede	Urbana	Estadual	10,5	12,9	9,4	--	--	10,9
	Urbana	Municipal	9,8	3,7	0	--	--	5,7
	Urbana	Público	10,1	8,6	5	--	--	8,2
São Miguel de Taipu	Urbana	Estadual	10,2	12,3	2,7	--	--	9,2
	Urbana	Público	10,2	12,3	2,7	--	--	9,2
São Seb. de Lagoa de Roça	Urbana	Estadual	8,8	3,6	3,4	--	--	6,3
	Urbana	Público	8,8	3,6	3,4	--	--	6,3
São Seb. do Umbuzeiro	Urbana	Estadual	14,9	10,8	3,4	--	--	10,6
	Urbana	Público	14,9	10,8	3,4	--	--	10,6
Sapé	Rural	Estadual	12,5	0	--	--	--	5,3
	Rural	Público	12,5	0	--	--	--	5,3
	Urbana	Estadual	16,4	8,7	3,6	0	--	10,7
	Urbana	Particular	18,6	5,8	2,1	--	--	10,1
	Urbana	Público	16,4	8,7	3,6	0	--	10,7
São Vicente do Seridó	Urbana	Estadual	8,1	5,9	3,8	--	--	6,3
	Urbana	Municipal	20	0	0	--	--	8,8
	Urbana	Público	9,3	5,2	3,6	--	--	6,5
Serra Branca	Urbana	Estadual	10,3	14,2	1,6	--	--	8,2
	Urbana	Municipal	12	--	--	--	--	12
	Urbana	Público	11	14,2	1,6	--	--	8,9
Serra da Raiz	Urbana	Estadual	4,5	5,3	0	--	--	3,4
	Urbana	Público	4,5	5,3	0	--	--	3,4
Serra Grande	Urbana	Estadual	11,3	4,3	0	--	--	7,1
	Urbana	Público	11,3	4,3	0	--	--	7,1
Serra Redonda	Urbana	Estadual	14,3	7,8	7,5	--	--	10,8
	Urbana	Público	14,3	7,8	7,5	--	--	10,8
Serraria	Urbana	Estadual	7,1	2,4	0	--	--	3,6
	Urbana	Público	7,1	2,4	0	--	--	3,6
Sertãozinho	Urbana	Estadual	1,5	1,1	6,6	--	--	2,8
	Urbana	Público	1,5	1,1	6,6	--	--	2,8
Sobrado	Urbana	Estadual	14,5	7,2	0	--	--	8,9
	Urbana	Público	14,5	7,2	0	--	--	8,9
Solânea	Urbana	Estadual	18,4	13,7	5,8	--	--	14,2
	Urbana	Público	18,4	13,7	5,8	--	--	14,2
Soledade	Urbana	Estadual	14,7	6,7	2,6	--	--	8,5
	Urbana	Público	14,7	6,7	2,6	--	--	8,5
Sossêgo	Urbana	Estadual	8,8	25,5	18,8	--	--	16,8
	Urbana	Público	8,8	25,5	18,8	--	--	16,8

ANUÁRIO ESTATÍSTICO DO ESTAdo DA PARAÍBA - 2011

II - Características demográficas e Sociais

2.2 - Qualidade de Vida

2.2.3 - Educação

2.2.3.3.2 - Indicadores de Educação

Tabela 02 - Taxa de reprovação por localização e a dependência administrativa, no nível médio, divididos por série, segundo os municípios - Paraíba - 2010 — **9 de 9**

Município	Localização	Rede	Taxa de reprovação					
			1ª série	2ª série	3ª série	4ª série	Total Reprovação	
							Não seriado	Seriado
Sousa	Rural	Estadual	7,4	0	0	--	--	2,7
	Rural	Municipal	0	7,5	0	--	--	3
	Rural	Público	5	3,2	0	--	--	2,8
	Urbana	Estadual	13,8	12,7	3,4	0	--	10,5
	Urbana	Federal	1,8	5,2	12,5	--	--	7
	Urbana	Particular	4,3	3,1	0	--	--	2,6
	Urbana	Público	13	11,9	4,6	0	--	10,1
Sumé	Urbana	Estadual	14,3	5,4	3,8	--	--	10
	Urbana	Particular	0	16,7	0	--	--	5,3
	Urbana	Público	14,3	5,4	3,8	--	--	10
Tacima(Campo de Santana)	Urbana	Estadual	1,8	6,1	5,3	--	--	4
	Urbana	Público	1,8	6,1	5,3	--	--	4
Taperoá	Urbana	Estadual	32	23,7	5,3	0	--	22,5
	Urbana	Público	32	23,7	5,3	0	--	22,5
	Urbana	Total	32	23,7	5,3	0	--	22,5
Tavares	Rural	Estadual	8,1	3	7,1	--	--	6
	Rural	Público	8,1	3	7,1	--	--	6
	Urbana	Estadual	12,2	4,9	0,9	--	--	7,4
	Urbana	Municipal	22,7	13,2	1,8	0	--	10,4
	Urbana	Público	15,1	7,7	1,2	0	--	8,5
Teixeira	Urbana	Estadual	13,8	7	1,5	--	--	8,2
	Urbana	Público	13,8	7	1,5	--	--	8,2
Tenório	Urbana	Estadual	16,1	11,9	4,8	--	--	11,7
	Urbana	Público	16,1	11,9	4,8	--	--	11,7
Triunfo	Urbana	Estadual	3,1	0	0	--	--	1,1
	Urbana	Público	3,1	0	0	--	--	1,1
Uiraúna	Urbana	Estadual	2,8	1,3	3,8	--	--	2,7
	Urbana	Público	2,8	1,3	3,8	--	--	2,7
Umbuzeiro	Urbana	Estadual	1,7	4,2	0	--	--	1,8
	Urbana	Público	1,7	4,2	0	0	--	1,6
Várzea	Urbana	Estadual	7,7	0	0	--	--	2,3
	Urbana	Público	7,7	0	0	--	--	2,3
Vieiropólis	Urbana	Estadual	12,9	5,4	2,2	--	--	7,3
	Urbana	Público	12,9	5,4	2,2	--	--	7,3
Zabelê	Urbana	Estadual	0	5,7	0	--	--	2,3
	Urbana	Público	0	5,7	0	--	--	2,3

Fonte: INEP - Ministério da Educação

Instituto Nacional de Estudos e Pesquisas Educacionais Anísio Teixeira

ANUÁRIO ESTATÍSTICO DO ESTADO DA PARAÍBA - 2011

II - Características demográficas e Sociais

2.2 - Qualidade de Vida

2.2.3 - Educação

2.2.3.3.2 - Indicadores de Educação

Tabela 03 - Taxa de abandono por localização e a dependência administrativa, no nível médio, divididos por série, segundo os municípios - Paraíba - 2010

Municípios	Localização	Rede	Taxa de abandono					
			Série				Não seriado	Total abandono
			1ª	2ª	3ª	4ª		
Água Branca	Urbana	Estadual	19	14,7	11,3	--	--	15,9
	Urbana	Publico	19	14,7	11,3	--	--	15,9
Aguiar	Urbana	Estadual	15,7	15	7,1	--	--	13,2
	Urbana	Municipal	50	40	6,2	0	--	32,9
	Urbana	Publico	26,5	23,3	6,9	0	--	19,8
Alagoa Grande	Urbana	Estadual	21,1	18,3	11,8	15,7	--	18,2
	Urbana	Publico	21,1	18,3	11,8	15,7	--	18,2
Alagoa Nova	Urbana	Estadual	21,2	14,7	8,2	--	--	16,1
	Urbana	Publico	21,2	14,7	8,2	--	--	16,1
Alagoinha	Urbana	Estadual	26,3	17,3	9,7	--	--	19,9
	Urbana	Publico	26,3	17,3	9,7	--	--	19,9
Alcantil	Urbana	Estadual	6,9	8,8	0	--	--	5,6
	Urbana	Publico	6,9	8,8	0	--	--	5,6
Algodão de Jandaíra	Urbana	Estadual	8,3	7,9	5,6	--	--	7,5
	Urbana	Publico	8,3	7,9	5,6	--	--	7,5
Alhandra	Urbana	Estadual	14,2	14,2	9	--	--	12,6
	Urbana	Publico	14,2	14,2	9	--	--	12,6
Amparo	Urbana	Estadual	28,6	42,3	26,9	--	--	33,9
	Urbana	Publico	28,6	42,3	26,9	--	--	33,9
Aparecida	Urbana	Estadual	11,7	9,4	15,8	--	--	12,3
	Urbana	Publico	11,7	9,4	15,8	--	--	12,3
Araçagi	Urbana	Estadual	31,7	19,2	16,2	8,6	--	23,1
	Urbana	Publico	31,7	19,2	16,2	8,6	--	23,1
Arara	Urbana	Estadual	22,2	20,9	16,7	--	--	20,6
	Urbana	Municipal	14,8	6,5	4,7	--	--	8,9
	Urbana	Publico	17,1	11,6	7,4	--	--	12,5
Araruna	Urbana	Estadual	29,8	22,1	11,8	21,4	--	23,2
	Urbana	Publico	29,8	22,1	11,8	21,4	--	23,2
Areia	Urbana	Estadual	20,9	11,6	5,8	--	--	13,6
	Urbana	Particular	0	3,4	0	--	--	1,2
	Urbana	Publico	20,9	11,6	5,8	--	--	13,6
Areia de Baraúnas	Urbana	Estadual	0	0	4,7	--	--	1,3
	Urbana	Publico	0	0	4,7	--	--	1,3
Areial	Urbana	Estadual	17,3	19,8	10,7	--	--	16,3
	Urbana	Publico	17,3	19,8	10,7	--	--	16,3
Aroeiras	Urbana	Estadual	21,6	15	7,8	--	--	15,4
	Urbana	Publico	21,6	15	7,8	--	--	15,4
Assunção	Urbana	Estadual	2,3	2,8	4,5	--	--	3
	Urbana	Publico	2,3	2,8	4,5	--	--	3
Baia da Traição	Rural	Estadual	23,4	20,7	8,2	--	--	16,9
	Rural	Publico	23,4	20,7	8,2	--	--	16,9
	Urbana	Estadual	22,4	28,1	20,8	--	--	23,3
	Urbana	Publico	22,4	28,1	20,8	--	--	23,3
Bananeiras	Rural	Federal	11,8	2,4	1,6	--	--	6,2
	Rural	Publico	11,8	2,4	1,6	--	--	6,2
	Urbana	Estadual	29,8	20,7	10,3	11,8	--	21,4
	Urbana	Publico	29,8	20,7	10,3	11,8	--	21,4
Baraúna	Urbana	Estadual	24,2	24,2	17,5	--	--	22,2
	Urbana	Publico	24,2	24,2	17,5	--	--	22,2
Barra de Santana	Rural	Municipal	16,1	2,6	5,7	--	--	9,6
	Rural	Publico	16,1	2,6	5,7	--	--	9,6
	Urbana	Estadual	11,7	14,3	2,8	--	--	10,5
	Urbana	Publico	11,7	14,3	2,8	--	--	10,5
Barra de Santa Rosa	Urbana	Estadual	32,2	35	28,6	--	--	32,3
	Urbana	Publico	32,2	35	28,6	--	--	32,3
Barra de São Miguel	Urbana	Estadual	14,6	14,3	12,1	--	--	13,7
	Urbana	Publico	14,6	14,3	12,1	--	--	13,7
Bayeux	Urbana	Estadual	37,2	24,3	22,8	--	--	29,6
	Urbana	Municipal	57,3	50,6	23,2	7,5	--	40,4
	Urbana	Particular	0,5	3,4	1,5	--	--	1,6
	Urbana	Publico	38,7	26,8	22,8	7,5	--	30,6
Belém	Urbana	Estadual	14,8	13,6	10,6	--	--	13,2
	Urbana	Publico	14,8	13,6	10,6	--	--	13,2

ANUÁRIO ESTATÍSTICO DO ESTADO DA PARAÍBA - 2011

II - Características demográficas e Sociais

2.2 - Qualidade de Vida

2.2.3 - Educação

2.2.3.3.2 - Indicadores de Educação

Tabela 03 - Taxa de abandono por localização e a dependência administrativa, no nível médio, divididos por série, segundo os municípios - Paraíba - 2010

Municípios	Localização	Rede	Taxa de abandono					
			Série				Não seriado	Total abandono
			1ª	2ª	3ª	4ª		
Belém do Brejo do Cruz	Urbana	Estadual	25,6	24,7	15,9	--	--	22
	Urbana	Publico	25,6	24,7	15,9	--	--	22
Bernardino Batista	Urbana	Estadual	16,2	20	10,5	--	--	16
	Urbana	Publico	16,2	20	10,5	--	--	16
Boa Ventura	Urbana	Estadual	58,5	32,4	23,8	--	--	42,4
	Urbana	Publico	58,5	32,4	23,8	--	--	42,4
Boa Vista	Urbana	Estadual	25,2	17,3	12,1	--	--	18,1
	Urbana	Publico	25,2	17,3	12,1	--	--	18,1
Bom Jesus	Urbana	Estadual	4,4	33,3	37,5	--	--	21,6
	Urbana	Publico	4,4	33,3	37,5	--	--	21,6
Bom Sucesso	Urbana	Estadual	21,6	26,8	12,5	--	--	20,8
	Urbana	Publico	21,6	26,8	12,5	--	--	20,8
Bonito de Santa Fé	Urbana	Estadual	4,5	4,6	4,1	--	--	4,4
	Urbana	Publico	4,5	4,6	4,1	--	--	4,4
Boqueirão	Urbana	Estadual	21,4	12,5	17,3	11,1	--	17,1
	Urbana	Publico	21,4	12,5	17,3	11,1	--	17,1
Borborema	Urbana	Estadual	27	13,9	33,3	--	--	23,7
	Urbana	Publico	27	13,9	33,3	--	--	23,7
Brejo do Cruz	Urbana	Estadual	35	18,7	11,9	--	--	25,8
	Urbana	Publico	35	18,7	11,9	--	--	25,8
Brejo dos Santos	Urbana	Estadual	11,9	14	3,6	--	--	10,5
	Urbana	Publico	11,9	14	3,6	--	--	10,5
Caaporã	Urbana	Estadual	15,4	12,5	9,1	--	--	12,8
	Urbana	Publico	15,4	12,5	9,1	--	--	12,8
Cabaceiras	Urbana	Estadual	6,6	16	14,3	--	--	10,4
	Urbana	Publico	6,6	16	14,3	--	--	10,4
Cabedelo	Urbana	Estadual	21,2	20,2	15,1	--	--	19,6
	Urbana	Federal	5,4	--	--	--	--	5,4
	Urbana	Publico	19,9	20,2	15,1	--	--	19
Cachoeira dos Índios	Urbana	Estadual	38	26,2	18,7	--	--	31
	Urbana	Publico	38	26,2	18,7	--	--	31
Cacimba de Areia	Urbana	Estadual	17,2	12,2	6,5	--	--	13,2
	Urbana	Publico	17,2	12,2	6,5	--	--	13,2
Cacimba de Dentro	Urbana	Estadual	21,7	23,3	18,2	7	--	20,6
	Urbana	Publico	21,7	23,3	18,2	7	--	20,6
Cacimbas	Urbana	Estadual	18,3	10,6	15,4	--	--	15,5
	Urbana	Publico	18,3	10,6	15,4	--	--	15,5
Caiçara	Urbana	Estadual	10,8	9,7	3,8	--	--	8,5
	Urbana	Publico	10,8	9,7	3,8	--	--	8,5
Cajazeiras	Urbana	Estadual	32,8	24,6	18	--	--	25,5
	Urbana	Federal	2,6	1,5	0	0	--	1,4
	Urbana	Particular	2,7	1,2	1,3	0	--	1,8
	Urbana	Publico	28	20,6	15,1	0	--	21,3
Cajazeirinhas	Urbana	Estadual	36,4	17	11,8	--	--	23,2
	Urbana	Publico	36,4	17	11,8	--	--	23,2
Caldas Brandão	Urbana	Estadual	17,6	14,5	9,5	--	--	14,1
	Urbana	Publico	17,6	14,5	9,5	--	--	14,1
Camalaú	Urbana	Estadual	15,9	14,6	0	--	--	10,5
	Urbana	Publico	15,9	14,6	0	--	--	10,5
Campina Grande	Rural	Estadual	37	37,5	35,9	--	--	36,9
	Rural	Publico	37	37,5	35,9	--	--	36,9
	Urbana	Estadual	27,6	20,4	19	14,6	--	23
	Urbana	Federal	2,8	1,3	0	0	--	1,8
	Urbana	Particular	0,7	0,9	0,1	--	--	0,5
	Urbana	Publico	26,1	19,9	18,4	9,4	--	22
Capim	Urbana	Municipal	23,1	40	14,7	--	--	25,7
	Urbana	Publico	23,1	40	14,7	--	--	25,7
Caraúbas	Urbana	Estadual	24,5	10,6	17,6	--	--	18,2
	Urbana	Publico	24,5	10,6	17,6	--	--	18,2
Carrapateira	Urbana	Estadual	5,5	0	0	--	--	2,7
	Urbana	Publico	5,5	0	0	--	--	2,7

ANUÁRIO ESTATÍSTICO DO ESTADO DA PARAÍBA - 2011

II - Características demográficas e Sociais

2.2 - Qualidade de Vida

2.2.3 - Educação

2.2.3.3.2 - Indicadores de Educação

Tabela 03 - Taxa de abandono por localização e a dependência administrativa, no nível médio, divididos por série, segundo os municípios - Paraíba - 2010

Municípios	Localização	Rede	Taxa de abandono					
			Série				Não seriado	Total abandono
			1ª	2ª	3ª	4ª		
Casserengue	Urbana	Estadual	19,8	16,5	9,2	--	--	16,2
	Urbana	Publico	19,8	16,5	9,2	--	--	16,2
Catingueira	Urbana	Estadual	9,3	15,4	10,7	--	--	12,2
	Urbana	Publico	9,3	15,4	10,7	--	--	12,2
Catolé do Rocha	Rural	Estadual	0	4,2	0	--	--	1,5
	Rural	Publico	0	4,2	0	--	--	1,5
	Urbana	Estadual	32,8	23,9	18,3	--	--	26,1
	Urbana	Particular	2,2	0	0	0	--	0,9
	Urbana	Publico	32,8	23,9	18,3	--	--	26,1
Caturité	Urbana	Estadual	35,6	25,5	15,5	--	--	26,1
	Urbana	Publico	35,6	25,5	15,5	--	--	26,1
Conceição	Urbana	Estadual	30,8	8,8	8,3	14,3	--	18,2
	Urbana	Publico	30,8	8,8	8,3	14,3	--	18,2
Condado	Urbana	Estadual	7,3	5,2	2,7	--	--	5,7
	Urbana	Publico	7,3	5,2	2,7	--	--	5,7
Conde	Urbana	Estadual	21,1	12,6	10,8	--	--	16,5
	Urbana	Publico	21,1	12,6	10,8	--	--	16,5
Congo	Urbana	Estadual	26,2	12	10	--	--	17,2
	Urbana	Publico	26,2	12	10	--	--	17,2
Coremas	Urbana	Estadual	23,7	15	7,4	--	--	16,7
	Urbana	Publico	23,7	15	7,4	--	--	16,7
Coxixola	Urbana	Estadual	0	5,5	0	--	--	1,5
	Urbana	Publico	0	5,5	0	--	--	1,5
Cruz do Espiríto Santo	Urbana	Estadual	25,3	12	6,1	--	--	17
	Urbana	Publico	25,3	12	6,1	--	--	17
Cubati	Urbana	Estadual	47,4	29,5	17,1	--	--	31,6
	Urbana	Municipal	2,2	2,5	0	--	--	2,1
	Urbana	Publico	22,9	16,8	13	--	--	18,3
Cuité	Urbana	Estadual	10,6	13	15,4	--	--	12,6
	Urbana	Particular	0	3,7	0	--	--	1,1
	Urbana	Publico	10,6	13	15,4	--	--	12,6
Cuitegi	Urbana	Estadual	39,3	20,6	19,5	--	--	29
	Urbana	Publico	39,3	20,6	19,5	--	--	29
Cuité de Mamanguape	Urbana	Estadual	8	17,8	9,2	--	--	12,4
	Urbana	Publico	8	17,8	9,2	--	--	12,4
Curral de Cima	Urbana	Estadual	2,8	5	6,6	--	--	4,7
	Urbana	Publico	2,8	5	6,6	--	--	4,7
Damião	Urbana	Estadual	24,7	12,5	34,1	--	--	24,7
	Urbana	Publico	24,7	12,5	34,1	--	--	24,7
Desterro	Urbana	Estadual	17,9	8,5	8	--	--	12,8
	Urbana	Publico	17,9	8,5	8	--	--	12,8
Diamante	Urbana	Estadual	36,4	26	24,5	--	--	31
	Urbana	Municipal	34,8	27,1	12,1	0	--	19,1
	Urbana	Publico	35,8	26,5	17,6	0	--	25,3
Dona Inês	Urbana	Estadual	14,3	22,9	12	--	--	16,6
	Urbana	Publico	14,3	22,9	12	--	--	16,6
Duas Estradas	Urbana	Estadual	11,7	5,4	0	--	--	6,7
	Urbana	Publico	11,7	5,4	0	--	--	6,7
Emas	Urbana	Estadual	15	12,8	0	--	--	11,2
	Urbana	Municipal	--	--	--	--	--	--
	Urbana	Particular	--	--	--	--	--	--
	Urbana	Publico	15	12,8	0	--	--	11,2
Esperança	Urbana	Estadual	19	13,3	9,5	--	--	14,2
	Urbana	Publico	19	13,3	9,5	--	--	14,2
Fagundes	Urbana	Estadual	23,3	24,3	17,6	--	--	21,6
	Urbana	Particular	27,3	40	33,3	--	--	32,2
	Urbana	Publico	23,3	24,3	17,6	--	--	21,6
Frei Martinho	Urbana	Estadual	19,6	10	17,9	--	--	16,4
	Urbana	Publico	19,6	10	17,9	--	--	16,4
Gado Bravo	Urbana	Estadual	18,5	22,4	18,2	--	--	19,9
	Urbana	Municipal	13,4	20	11,8	--	--	14,9
	Urbana	Publico	17,2	22,1	17,4	--	--	19

ANUÁRIO ESTATÍSTICO DO ESTADO DA PARAÍBA - 2011

II - Características demográficas e Sociais

2.2 - Qualidade de Vida

2.2.3 - Educação

2.2.3.3.2 - Indicadores de Educação

Tabela 03 - Taxa de abandono por localização e a dependência administrativa, no nível médio, divididos por série, segundo os municípios - Paraíba - 2010

Municípios	Localização	Rede	Taxa de abandono					
			Série				Não seriado	Total abandono
			1ª	2ª	3ª	4ª		
Guarabira	Urbana	Estadual	28,7	18	13,6	--	--	21,2
	Urbana	Municipal	39,6	13,4	12,5	3,1	--	25,4
	Urbana	Particular	1,2	1,8	0,5	--	--	1,1
	Urbana	Publico	33,2	17	13,5	3,1	--	22,7
Gurinhém	Urbana	Estadual	19,1	21,8	14,4	--	--	18,9
	Urbana	Publico	19,1	21,8	14,4	--	--	18,9
Gurjão	Urbana	Estadual	10,8	6,7	2,5	--	--	6,8
	Urbana	Publico	10,8	6,7	2,5	--	--	6,8
Ibiara	Urbana	Estadual	10,5	12	3,7	--	--	9,3
	Urbana	Publico	10,5	12	3,7	--	--	9,3
Igaracy	Urbana	Estadual	33,6	23,9	16,2	--	--	25,7
	Urbana	Publico	33,6	23,9	16,2	27,3	--	25,8
Imaculada	Urbana	Estadual	26	25,3	15,1	--	--	23,8
	Urbana	Publico	26	25,3	15,1	--	--	23,8
Ingá	Urbana	Estadual	24,4	14,2	13,8	--	--	18,9
	Urbana	Particular	10	0	0	--	--	3,1
	Urbana	Publico	24,4	14,2	13,8	--	--	18,9
Itabaiana	Urbana	Estadual	21,2	17,4	10,6	--	--	17,1
	Urbana	Municipal	41,1	27,6	2,6	11,1	--	24
	Urbana	Particular	1,1	2	0	--	--	1
	Urbana	Publico	25,1	18,8	9	11,1	--	18,5
Itaporanga	Urbana	Estadual	33	23	9,1	11,4	--	23,2
	Urbana	Particular	0	1,2	0	--	--	0,4
	Urbana	Publico	33	23	9,1	11,4	--	23,2
Itapororoca	Urbana	Estadual	19,2	13,2	13,5	--	--	15,6
	Urbana	Publico	19,2	13,2	13,5	--	--	15,6
Itatuba	Urbana	Estadual	23,5	24,2	20,5	--	--	23,1
	Urbana	Publico	23,5	24,2	20,5	--	--	23,1
Jacaraú	Urbana	Estadual	10,1	10,3	4,7	--	--	9
	Urbana	Publico	10,1	10,3	4,7	--	--	9
Jericó	Urbana	Estadual	26,9	22,5	14	--	--	22,5
	Urbana	Publico	26,9	22,5	14	--	--	22,5
João Pessoa	Urbana	Estadual	26,9	19,4	18,4	15	--	22,3
	Urbana	Federal	0,5	2	0,5	1,7	--	1,1
	Urbana	Particular	1	0,7	0,4	--	1,7	0,8
	Urbana	Publico	26,3	18,9	17,7	11,1	--	21,6
Joca Claudino(Santarém)	Urbana	Estadual	4,4	6,2	0	--	--	4
	Urbana	Publico	4,4	6,2	0	--	--	4
Juarez Távora	Urbana	Estadual	25	20	16	--	--	21,4
	Urbana	Publico	25	20	16	--	--	21,4
Juazeirinho	Urbana	Estadual	11,7	5,1	5,3	--	--	7,9
	Urbana	Publico	11,7	5,1	5,3	--	--	7,9
Junco do Seridó	Urbana	Estadual	12,2	17,1	20,3	--	--	15,7
	Urbana	Municipal	--	12	10,4	--	--	11,2
	Urbana	Publico	12,2	14,3	15,9	--	--	14,2
Juripiranga	Urbana	Estadual	21,7	21,7	16,2	--	--	20,2
	Urbana	Publico	21,7	21,7	16,2	--	--	20,2
Juru	Urbana	Estadual	16,1	8,1	5,9	--	--	11,8
	Urbana	Publico	16,1	8,1	5,9	--	--	11,8
Lagoa	Urbana	Estadual	12,5	10,9	2	--	--	9,5
	Urbana	Publico	12,5	10,9	2	--	--	9,5
Lagoa de Dentro	Urbana	Estadual	5,3	17,8	1,7	--	--	8,9
	Urbana	Publico	5,3	17,8	1,7	--	--	8,9
Lagoa Seca	Urbana	Estadual	22,2	12,4	12,7	--	--	16,9
	Urbana	Publico	22,2	12,4	12,7	--	--	16,9
Lastro	Urbana	Estadual	9,4	14,6	3,1	--	--	9,5
	Urbana	Publico	9,4	14,6	3,1	--	--	9,5
Livramento	Urbana	Estadual	15,2	22,7	10,4	--	--	15,8
	Urbana	Publico	15,2	22,7	10,4	--	--	15,8
Logradouro	Urbana	Estadual	39,6	30,4	26,1	--	--	33,6
	Urbana	Publico	39,6	30,4	26,1	--	--	33,6
Lucena	Urbana	Estadual	21,7	28,2	9,2	--	--	20
	Urbana	Publico	21,7	28,2	9,2	--	--	20

ANUÁRIO ESTATÍSTICO DO ESTADO DA PARAÍBA - 2011

II - Características demográficas e Sociais

2.2 - Qualidade de Vida

2.2.3 - Educação

2.2.3.3.2 - Indicadores de Educação

Tabela 03 - Taxa de abandono por localização e a dependência administrativa, no nível médio, divididos por série, segundo os municípios - Paraíba - 2010

Municípios	Localização	Rede	Taxa de abandono					
			Série				Não seriado	Total abandono
			1ª	2ª	3ª	4ª		
Mae d'Água	Urbana	Estadual	5,6	0	0	--	--	2,9
	Urbana	Publico	5,6	0	0	--	--	2,9
Malta	Urbana	Estadual	14,8	9,1	0	--	--	9,2
	Urbana	Publico	14,8	9,1	0	--	--	9,2
Mamanguape	Urbana	Estadual	30,3	15,9	12,3	--	--	21,6
	Urbana	Particular	1,6	0	0	--	--	0,6
	Urbana	Publico	30,3	15,9	12,3	--	--	21,6
Manaíra	Urbana	Estadual	28,8	31	10,5	13,9	--	24,2
	Urbana	Publico	28,8	31	10,5	13,9	--	24,2
Marcação	Urbana	Estadual	19,9	25	15	--	--	19,5
	Urbana	Publico	19,9	25	15	--	--	19,5
Mari	Urbana	Estadual	21,6	16,1	9,6	--	44	19,5
	Urbana	Publico	21,6	16,1	9,6	--	44	19,5
Marizópolis	Urbana	Estadual	44,9	30,9	8,6	--	--	32,3
	Urbana	Publico	44,9	30,9	8,6	--	--	32,3
Massaranduba	Urbana	Estadual	14,3	7,2	9,9	--	--	11,7
	Urbana	Publico	14,3	7,2	9,9	--	--	11,7
Mataraca	Urbana	Estadual	32,5	23,1	19,4	--	--	26,9
	Urbana	Publico	32,5	23,1	19,4	--	--	26,9
Matinhas	Urbana	Estadual	35,9	36,3	17,8	--	--	28,2
	Urbana	Publico	35,9	36,3	17,8	--	--	28,2
Mato Grosso	Urbana	Estadual	20	13,6	0	--	--	14,1
	Urbana	Publico	20	13,6	0	--	--	14,1
Maturéia	Urbana	Estadual	22,9	16,9	2,4	--	--	16,9
	Urbana	Publico	22,9	16,9	2,4	--	--	16,9
Mogeiro	Urbana	Estadual	13,3	10,1	2,5	--	--	9,9
	Urbana	Publico	13,3	10,1	2,5	--	--	9,9
Montadas	Urbana	Estadual	28,4	29,3	11,3	--	--	23,8
	Urbana	Publico	28,4	29,3	11,3	--	--	23,8
Monte Horebe	Urbana	Estadual	30,5	25	17,2	--	--	26,1
	Urbana	Publico	30,5	25	17,2	--	--	26,1
Monteiro	Urbana	Estadual	12,8	9,1	7,5	--	--	10,2
	Urbana	Federal	16,1	--	--	--	--	16,1
	Urbana	Particular	2,9	0	0	--	--	1
	Urbana	Publico	13,1	9,1	7,5	--	--	10,4
Mulungu	Urbana	Estadual	34,2	10,6	12,1	--	--	22,1
	Urbana	Publico	34,2	10,6	12,1	--	--	22,1
Natuba	Urbana	Estadual	7,7	13	6,2	--	--	9
	Urbana	Municipal	--	10	25	12,5	--	15,2
	Urbana	Publico	7,7	12,6	10	12,5	--	10,1
Nazarezinho	Urbana	Estadual	36,8	26,7	8,6	--	--	27,5
	Urbana	Publico	36,8	26,7	8,6	--	--	27,5
Nova Floresta	Urbana	Estadual	16,3	11,5	11,8	--	--	13,4
	Urbana	Publico	16,3	11,5	11,8	--	--	13,4
Nova Olinda	Urbana	Estadual	25	11,4	3,7	--	--	18,8
	Urbana	Publico	25	11,4	3,7	--	--	18,8
Nova Palmeira	Urbana	Estadual	43,2	9,5	--	--	14,1	20,8
	Urbana	Publico	43,2	9,5	--	--	14,1	20,8
Olho d'Água	Urbana	Estadual	18,2	16,3	11,5	--	--	16,1
	Urbana	Publico	18,2	16,3	11,5	--	--	16,1
Olivedos	Urbana	Municipal	10,7	14	7,7	--	--	10,6
	Urbana	Publico	10,7	14	7,7	--	--	10,6
Ouro Velho	Urbana	Estadual	16,2	11,1	6,1	--	--	11,4
	Urbana	Publico	16,2	11,1	6,1	--	--	11,4
Parari	Urbana	Estadual	0	6,6	5,3	--	--	4,1
	Urbana	Publico	0	6,6	5,3	--	--	4,1

ANUÁRIO ESTATÍSTICO DO ESTADO DA PARAÍBA - 2011

II - Características demográficas e Sociais

2.2 - Qualidade de Vida

2.2.3 - Educação

2.2.3.3.2 - Indicadores de Educação

Tabela 03 - Taxa de abandono por localização e a dependência administrativa, no nível médio, divididos por série, segundo os municípios - Paraíba - 2010

Municípios	Localização	Rede	Taxa de abandono					
			Série				Não seriado	Total abandono
			1ª	2ª	3ª	4ª		
Passagem	Urbana	Estadual	0	0	11,8	--	--	3,1
	Urbana	Publico	0	0	11,8	--	--	3,1
Patos	Urbana	Estadual	14,5	10,2	9,2	0	--	11,7
	Urbana	Particular	1,4	1,6	0,3	--	--	1,2
	Urbana	Publico	13,9	10,2	9,2	0	--	11,6
Paulista	Urbana	Estadual	15,9	19,8	3,2	--	--	13,5
	Urbana	Publico	15,9	19,8	3,2	--	--	13,5
Pedra Branca	Urbana	Estadual	2,7	13,5	0	--	--	4,6
	Urbana	Publico	2,7	13,5	0	--	--	4,6
Pedra Lavrada	Rural	Estadual	47,8	29,1	15	--	--	35,6
	Rural	Publico	47,8	29,1	15	--	--	35,6
	Urbana	Estadual	32,5	26,8	8,9	--	--	24,5
	Urbana	Publico	32,5	26,8	8,9	--	--	24,5
Pedras de Fogo	Urbana	Estadual	26,5	18,6	13,6	--	--	20,5
	Urbana	Publico	26,5	18,6	13,6	--	--	20,5
Piancó	Urbana	Estadual	41,3	45,3	28,6	28,9	--	38,3
	Urbana	Municipal	17,7	12,5	10,7	--	--	14,5
	Urbana	Publico	36,7	37,2	25,9	28,9	--	33,9
Picuí	Urbana	Estadual	32,9	25,2	13,2	--	--	25,6
	Urbana	Federal	6,7	--	--	--	--	6,7
	Urbana	Publico	28,4	25,2	13,2	--	--	24
Pilar	Urbana	Estadual	13,7	2,6	1	--	--	7,3
	Urbana	Publico	13,7	2,6	1	--	--	7,3
Pilões	Urbana	Estadual	8,6	8	6,6	--	--	7,8
	Urbana	Publico	8,6	8	6,6	--	--	7,8
Pilõezinhos	Urbana	Estadual	12,3	27,3	8,8	--	--	15,5
	Urbana	Publico	12,3	27,3	8,8	--	--	15,5
Pirpirituba	Urbana	Estadual	14,6	16,3	9,3	--	--	13,8
	Urbana	Publico	14,6	16,3	9,3	--	--	13,8
Pitimbu	Rural	Estadual	53,9	27,3	12,5	--	7,2	24,9
	Rural	Publico	53,9	27,3	12,5	--	7,2	24,9
	Urbana	Estadual	32,8	9,8	10	--	--	20,7
	Urbana	Publico	32,8	9,8	10	--	--	20,7
Pocinhos	Urbana	Estadual	9,8	7,6	7,7	--	--	8,2
	Urbana	Municipal	20	--	--	--	--	20
	Urbana	Publico	16	7,6	7,7	--	--	11,3
Poço Dantas	Urbana	Estadual	23,6	20,5	7,4	--	--	19,4
	Urbana	Publico	23,6	20,5	7,4	--	--	19,4
Poço de José de Moura	Urbana	Estadual	27,4	31	11,3	--	--	21,8
	Urbana	Publico	27,4	31	11,3	--	--	21,8
Pombal	Urbana	Estadual	16,9	21,4	7,7	--	--	16
	Urbana	Publico	16,9	21,4	7,7	--	--	16
Prata	Urbana	Estadual	10,8	0	8,7	--	--	6,6
	Urbana	Publico	10,8	0	8,7	--	--	6,6
Princesa Isabel	Urbana	Estadual	31,7	26,5	7,2	11,8	--	23,1
	Urbana	Federal	28,3	--	--	--	--	28,3
	Urbana	Publico	31,1	26,5	7,2	11,8	--	23,5
Puxinanã	Rural	Estadual	9	3	0	--	--	3,8
	Rural	Publico	9	3	0	--	--	3,8
	Urbana	Estadual	27,3	16	28,2	--	--	23,9
	Urbana	Publico	27,3	16	28,2	--	--	23,9
Queimadas	Urbana	Estadual	38,1	30,1	16	--	--	31,2
	Urbana	Particular	2,9	0	3,5	--	--	2,3
	Urbana	Publico	38,1	30,1	16	--	--	31,2
Quixaba	Urbana	Estadual	0	0	16,7	--	--	6,4
	Urbana	Publico	0	0	16,7	--	--	6,4

ANUÁRIO ESTATÍSTICO DO ESTADO DA PARAÍBA - 2011

II - Características demográficas e Sociais

2.2 - Qualidade de Vida

2.2.3 - Educação

2.2.3.3.2 - Indicadores de Educação

Tabela 03 - Taxa de abandono por localização e a dependência administrativa, no nível médio, divididos por série, segundo os municípios - Paraíba - 2010

Municípios	Localização	Rede	Taxa de abandono					
			Série				Não seriado	Total abandono
			1ª	2ª	3ª	4ª		
Remígio	Urbana	Estadual	8,8	7,3	10,7	--	--	8,9
	Urbana	Publico	8,8	7,3	10,7	--	--	8,9
Pedro Régis	Urbana	Estadual	20,3	14,9	3,3	--	--	13,2
	Urbana	Publico	20,3	14,9	3,3	--	--	13,2
Riachão	Urbana	Estadual	25,7	17,5	0	--	--	15,9
	Urbana	Publico	25,7	17,5	0	--	--	15,9
Riachão do Bacamarte	Urbana	Estadual	7,9	35,3	31,8	--	--	18,9
	Urbana	Publico	7,9	35,3	31,8	--	--	18,9
Riachão do Poço	Urbana	Estadual	26,1	13,7	27,1	--	--	22,7
	Urbana	Publico	26,1	13,7	27,1	--	--	22,7
Riacho de Santo Antônio	Urbana	Estadual	41,6	6,7	0	--	--	12,5
	Urbana	Municipal	20	--	--	--	--	20
	Urbana	Publico	29,6	6,7	0	--	--	14,3
Riacho dos Cavalos	Urbana	Estadual	32,1	17,2	20	--	--	24,2
	Urbana	Publico	32,1	17,2	20	--	--	24,2
Rio Tinto	Urbana	Estadual	29,4	18,2	22,1	--	--	24,3
	Urbana	Publico	29,4	18,2	22,1	--	--	24,3
Salgadinho	Urbana	Estadual	11,1	3,7	7,1	--	--	8,1
	Urbana	Publico	11,1	3,7	7,1	--	--	8,1
Salgado de São Félix	Rural	Estadual	37,1	16,2	19,3	--	--	26,6
	Rural	Publico	37,1	16,2	19,3	--	--	26,6
	Urbana	Estadual	10,2	10,9	2,4	--	--	8,7
	Urbana	Publico	10,2	10,9	2,4	--	--	8,7
Santa Cecília	Urbana	Estadual	26,1	33,3	12	11,1	--	22,8
	Urbana	Publico	26,1	33,3	12	11,1	--	22,8
Santa Cruz	Urbana	Estadual	13,5	13,6	0	--	--	10,1
	Urbana	Publico	13,5	13,6	0	--	--	10,1
Santa Helena	Urbana	Estadual	13,3	5,7	0	--	--	8,1
	Urbana	Publico	13,3	5,7	0	--	--	8,1
Santa Inês	Urbana	Estadual	38,9	6,5	14,3	--	--	24,5
	Urbana	Publico	38,9	6,5	14,3	--	--	24,5
Santa Luzia	Urbana	Estadual	7,2	8,7	9,2	--	--	8,2
	Urbana	Publico	7,2	8,7	9,2	--	--	8,2
Santana de Mangueira	Urbana	Estadual	11,6	9,1	7,9	--	--	9,8
	Urbana	Publico	11,6	9,1	7,9	--	--	9,8
Santana dos Garrotes	Urbana	Estadual	22,6	36	29,9	--	--	29,8
	Urbana	Municipal	58	36,2	48,4	30,3	--	44,1
	Urbana	Publico	34,7	36,1	34,4	30,3	--	34,8
Santa Rita	Urbana	Estadual	35,8	26,6	23,1	11	--	29,6
	Urbana	Particular	0	0	1,2	--	--	0,3
	Urbana	Publico	35,8	26,6	23,1	11	--	29,6
Santa Teresinha	Urbana	Estadual	7,2	10,5	0	--	--	7,4
	Urbana	Publico	7,2	10,5	0	--	--	7,4
Santo André	Urbana	Estadual	18,1	21,2	7,7	--	--	17,3
	Urbana	Publico	18,1	21,2	7,7	--	--	17,3
São Bento	Urbana	Estadual	26,7	17,6	10	--	--	20
	Urbana	Publico	26,7	17,6	10	--	--	20
São Bentinho	Urbana	Estadual	37	31,4	32	--	--	34,2
	Urbana	Publico	37	31,4	32	--	--	34,2
São Domingos do Cariri	Urbana	Estadual	35,8	16,7	25	--	--	28,5
	Urbana	Municipal	--	--	--	--	10,8	10,8
	Urbana	Publico	35,8	16,7	25	--	10,8	18,5
	Urbana	Total	35,8	16,7	25	--	10,8	18,5

ANUÁRIO ESTATÍSTICO DO ESTADO DA PARAÍBA - 2011

II - Características demográficas e Sociais

2.2 - Qualidade de Vida

2.2.3 - Educação

2.2.3.3.2 - Indicadores de Educação

Tabela 03 - Taxa de abandono por localização e a dependência administrativa, no nível médio, divididos por série, segundo os municípios - Paraíba - 2010

Municípios	Localização	Rede	Taxa de abandono					
			Série				Não seriado	Total abandono
			1ª	2ª	3ª	4ª		
São Domingos	Urbana	Estadual	0	4,4	5	--	--	2,8
	Urbana	Publico	0	4,4	5	--	--	2,8
São Francisco	Urbana	Estadual	18,7	9,5	5,4	--	--	12
	Urbana	Publico	18,7	9,5	5,4	--	--	12
São João do Cariri	Urbana	Estadual	7,3	8,9	11,5	--	--	9,2
	Urbana	Publico	7,3	8,9	11,5	--	--	9,2
São João do Rio do Peixe	Urbana	Estadual	33,5	19,5	5,7	4,8	--	19,9
	Urbana	Publico	33,5	19,5	5,7	4,8	--	19,9
São João do Tigre	Urbana	Estadual	5,6	34,8	0	--	--	12,6
	Urbana	Publico	5,6	34,8	0	--	--	12,6
São José da Lagoa Tapada	Urbana	Estadual	22	4,5	6,7	--	--	12,8
	Urbana	Publico	22	4,5	6,7	--	--	12,8
São José de Caiana	Urbana	Estadual	35,4	24,3	16,1	--	--	26,4
	Urbana	Publico	35,4	24,3	16,1	--	--	26,4
São José de Espinharas	Urbana	Estadual	14,2	14,3	13,2	--	--	14
	Urbana	Publico	14,2	14,3	13,2	--	--	14
São José dos Ramos	Urbana	Estadual	37,3	22,6	27,9	--	--	30,7
	Urbana	Publico	37,3	22,6	27,9	--	--	30,7
São José de Piranhas	Urbana	Estadual	39,9	18,4	21,6	50	--	32
	Urbana	Publico	39,9	18,4	21,6	50	--	32
São José de Princesa	Urbana	Estadual	8,4	0	0	--	--	2,8
	Urbana	Publico	8,4	0	0	--	--	2,8
São José do Bonfim	Urbana	Estadual	0	0	4,5	--	--	1
	Urbana	Publico	0	0	4,5	--	--	1
São José do Brejo do Cruz	Urbana	Estadual	29,6	27,6	12,5	--	--	25,9
	Urbana	Publico	29,6	27,6	12,5	--	--	25,9
São José do Sabugi	Urbana	Estadual	8,7	1,8	5,9	--	--	5,4
	Urbana	Publico	8,7	1,8	5,9	--	--	5,4
São José dos Cordeiros	Urbana	Estadual	16,2	8	8,3	--	--	11,7
	Urbana	Publico	16,2	8	8,3	--	--	11,7
São Mamede	Urbana	Estadual	13,2	0	0	--	--	4,9
	Urbana	Municipal	3,9	3,7	3,6	--	--	3,7
	Urbana	Publico	7,9	1,7	1,7	--	--	4,4
São Miguel de Taipu	Rural	Estadual	0	--	12,5	--	--	6,2
	Rural	Publico	0	--	12,5	--	--	6,2
	Urbana	Estadual	22	31,6	21,6	--	--	25,4
	Urbana	Publico	22	31,6	21,6	--	--	25,4
São Sebastião de Lagoa de Roça	Urbana	Estadual	19,1	10,9	10,4	--	--	14,9
	Urbana	Publico	19,1	10,9	10,4	--	--	14,9
São Sebastião do Umbuzeiro	Urbana	Estadual	36,2	18,9	13,8	--	--	24,8
	Urbana	Publico	36,2	18,9	13,8	--	--	24,8
Sapé	Urbana	Estadual	24,6	17,1	10,5	0	--	18,2
	Urbana	Publico	24,6	17,1	10,5	0	--	18,2
São Vicente do Seridó	Urbana	Estadual	20,6	14,3	16,5	--	--	17,4
	Urbana	Publico	18,5	13,5	15,7	--	--	16,1
Serra Branca	Urbana	Estadual	13,4	5,6	4,6	--	--	7,5
	Urbana	Publico	7,6	5,6	4,6	--	--	6,1
Serra da Raiz	Urbana	Estadual	18,2	47,3	23,5	--	--	29,4
	Urbana	Publico	18,2	47,3	23,5	--	--	29,4
Serra Grande	Urbana	Estadual	24,2	26,1	5,3	--	--	22
	Urbana	Publico	24,2	26,1	5,3	--	--	22
Serra Redonda	Urbana	Estadual	23,5	22,1	3,8	--	--	18,9
	Urbana	Publico	23,5	22,1	3,8	--	--	18,9

ANUÁRIO ESTATÍSTICO DO ESTADO DA PARAÍBA - 2011

II - Características demográficas e Sociais

2.2 - Qualidade de Vida

2.2.3 - Educação

2.2.3.3.2 - Indicadores de Educação

Tabela 03 - Taxa de abandono por localização e a dependência administrativa, no nível médio, divididos por série, segundo os municípios - Paraíba - 2010

Municípios	Localização	Rede	Taxa de abandono					
			Série				Não seriado	Total abandono
			1ª	2ª	3ª	4ª		
Serraria	Urbana	Estadual	25	24,4	7,1	--	--	19,4
	Urbana	Publico	25	24,4	7,1	--	--	19,4
Sertãozinho	Urbana	Estadual	6	6,9	18	--	--	9,8
	Urbana	Publico	6	6,9	18	--	--	9,8
Sobrado	Urbana	Estadual	7,2	8,7	5,1	--	--	7,3
	Urbana	Publico	7,2	8,7	5,1	--	--	7,3
Solânea	Urbana	Estadual	29,4	20	21,3	--	--	24,9
	Urbana	Publico	29,4	20	21,3	--	--	24,9
Soledade	Urbana	Estadual	9,2	2,5	2,7	--	--	4,9
	Urbana	Publico	9,2	2,5	2,7	--	--	4,9
Sossêgo	Urbana	Estadual	19,1	17,6	14,5	--	--	17,3
	Urbana	Publico	19,1	17,6	14,5	--	--	17,3
Sousa	Rural	Estadual	61,7	34	9,5	--	--	35,9
	Rural	Municipal	15,6	5	3,7	--	--	8,1
	Rural	Publico	47	21,5	7,8	--	--	26,2
	Urbana	Estadual	35	20,3	14,6	13	--	25,1
	Urbana	Federal	8,9	6,9	2,8	--	--	5,9
	Urbana	Particular	1,8	2,3	0	--	--	1,4
	Urbana	Publico	33,2	18,8	13	13	--	23,3
Sumé	Urbana	Estadual	20,8	5,5	3,7	--	--	13,7
	Urbana	Publico	20,8	5,5	3,7	--	--	13,7
Tacima(Campo de Santana)	Urbana	Estadual	17,3	18,1	15,8	--	--	17
	Urbana	Publico	17,3	18,1	15,8	--	--	17
Taperoá	Urbana	Estadual	26	10,3	11,5	0	--	17,7
	Urbana	Publico	26	10,3	11,5	0	--	17,7
Tavares	Rural	Estadual	32,4	18,2	7,2	--	--	22,6
	Rural	Publico	32,4	18,2	7,2	--	--	22,6
	Urbana	Estadual	34,1	25	15,9	--	--	27,2
	Urbana	Municipal	23,9	32,9	7	7,8	--	18,8
	Urbana	Publico	31,3	27,8	12,9	7,8	--	24
Teixeira	Urbana	Estadual	8,5	11,2	8,4	--	--	9,3
	Urbana	Publico	8,5	11,2	8,4	--	--	9,3
Tenório	Urbana	Estadual	22,6	42,9	33,3	--	--	34
	Urbana	Publico	22,6	42,9	33,3	--	--	34
Triunfo	Urbana	Estadual	20,9	10,1	9,9	--	--	13,8
	Urbana	Publico	20,9	10,1	9,9	--	--	13,8
Uiraúna	Rural	Estadual	11,1	33,3	21,4	--	--	22,9
	Rural	Publico	11,1	33,3	21,4	--	--	22,9
	Urbana	Estadual	18,5	9,4	4,7	--	--	12
	Urbana	Publico	18,5	9,4	4,7	--	--	12
Umbuzeiro	Urbana	Estadual	23,5	22,2	5,9	--	--	17,8
	Urbana	Publico	23,5	22,2	7,5	0	--	16,6
Várzea	Urbana	Estadual	7,7	14,3	14,7	--	--	12,5
	Urbana	Publico	7,7	14,3	14,7	--	--	12,5
Vieiropólis	Urbana	Estadual	12,9	14,2	2,1	--	--	10,4
	Urbana	Publico	12,9	14,2	2,1	--	--	10,4
Vista Serrana	Urbana	Estadual	11,9	6,9	4,8	--	--	8,7
	Urbana	Publico	11,9	6,9	4,8	--	--	8,7
Zabelê	Urbana	Estadual	16,7	17,2	4,5	--	--	13,8
	Urbana	Publico	16,7	17,2	4,5	--	--	13,8

Fonte: Mec/Inep/deed.

Ministério da Educação

Instituto Nacional de Estudos e Pesquisas Educacionais Anísio Teixeira

ANUÁRIO ESTATÍSTICO DO ESTAdo DA PARAÍBA - 2011

II - Características demográficas e Sociais

2.2 - Qualidade de Vida

2.2.3 - Educação

2.2.3.3.1 - Indicadores de Educação

Tabela 04 - Média de alunos por turma da educação básica - ensino médio, localização e dependência administrativa, segundo os municípios - Paraíba - 2010

Município	Localização	Dependência administrativa	Média de alunos por turma					
			Série				Total	Não-seriado
			1ª	2ª	3ª	4ª		
Água Branca	Urbana	Estadual	34,4	24	22,8	--	27,6	--
	Urbana	Público	34,4	24	22,8	--	27,6	--
Aguiar	Urbana	Estadual	36,5	20,5	20,5	--	25,8	--
	Urbana	Municipal	32	20	16	8	19	--
	Urbana	Público	35	20,3	19	8	23,1	--
Alagoa Grande	Urbana	Estadual	33,3	32,9	30,2	25,5	32	--
	Urbana	Privada	15,5	19,5	16,5	--	17,2	--
	Urbana	Público	33,3	32,9	30,2	25,5	32	--
Alagoa Nova	Urbana	Estadual	43,8	38	34,3	--	39,3	--
	Urbana	Público	43,8	38	34,3	--	39,3	--
Alagoinha	Urbana	Estadual	45,8	37,8	35,3	--	40,5	--
	Urbana	Público	45,8	37,8	35,3	--	40,5	--
Alcantil	Urbana	Estadual	23	37	30	--	28,3	--
	Urbana	Público	23	37	30	--	28,3	--
Algodão de Jandaíra	Urbana	Estadual	24	19	18	--	20	--
	Urbana	Público	24	19	18	--	20	--
Alhandra	Urbana	Estadual	34,4	34,7	32,7	--	34	--
	Urbana	Público	34,4	34,7	32,7	--	34	--
Amparo	Urbana	Estadual	23,5	26	25	--	24,8	--
	Urbana	Público	23,5	26	25	--	24,8	--
Aparecida	Urbana	Estadual	29	23,3	24,7	--	25,3	--
	Urbana	Público	29	23,3	24,7	--	25,3	--
Araçagi	Urbana	Estadual	31,3	27,4	20,1	35	27,4	--
	Urbana	Público	31,3	27,4	20,1	35	27,4	--
Arara	Urbana	Estadual	40	44	20	--	34,7	--
	Urbana	Municipal	27,3	39	32	--	32	--
	Urbana	Público	30,5	40,7	28	--	32,8	--
Araruna	Urbana	Estadual	39	32	37,3	21,5	34,8	--
	Urbana	Público	39	32	37,3	21,5	34,8	--
Areia	Urbana	Estadual	31,1	28,5	26	--	28,7	--
	Urbana	Privada	38	35	17	--	30	--
	Urbana	Público	31,1	28,5	26	--	28,7	--
Areia de Baraúnas	Urbana	Estadual	32	20	21	--	24,3	--
	Urbana	Público	32	20	21	--	24,3	--
Areial	Urbana	Estadual	24,4	22,2	23,3	--	23,3	--
	Urbana	Público	24,4	22,2	23,3	--	23,3	--
Aroeiras	Urbana	Estadual	41	33,8	36,2	--	37,2	--
	Urbana	Privada	5	8	9	--	7,3	--
	Urbana	Público	41	33,8	36,2	--	37,2	--
Assunção	Urbana	Estadual	22,5	18	23	--	20,8	--
	Urbana	Público	22,5	18	23	--	20,8	--
Baia da Traição	Rural	Estadual	16	29	30,5	--	23,9	--
	Rural	Público	16	29	30,5	--	23,9	--
	Urbana	Estadual	36,7	29	37	--	34,6	--
	Urbana	Público	36,7	29	37	--	34,6	--
Bananeiras	Rural	Federal	38	29	21	--	29,3	--
	Rural	Público	38	29	21	--	29,3	--
	Urbana	Estadual	35,3	41	35,3	24,5	35,4	--
	Urbana	Privada	41	45	47	--	44,3	--
	Urbana	Público	35,3	41	35,3	24,5	35,4	--
Baraúna	Urbana	Estadual	44,5	31,5	31,5	--	35,8	--
	Urbana	Público	44,5	31,5	31,5	--	35,8	--
Barra de Santana	Rural	Municipal	31	39	35	--	34	--
	Rural	Público	31	39	35	--	34	--
	Urbana	Estadual	46	33,7	37	--	39,1	--
	Urbana	Público	46	33,7	37	--	39,1	--
Barra de Santa Rosa	Urbana	Estadual	29	33	22,8	--	28,3	--
	Urbana	Público	29	33	22,8	--	28,3	--
Barra de São Miguel	Urbana	Estadual	38,5	29,5	33	--	33,7	--
	Urbana	Público	38,5	29,5	33	--	33,7	--

ANUÁRIO ESTATÍSTICO DO ESTAdo DA PARAÍBA - 2011

II - Características demográficas e Sociais

2.2 - Qualidade de Vida

2.2.3 - Educação

2.2.3.3.1 - Indicadores de Educação

Tabela 04 - Média de alunos por turma da educação básica - ensino médio, localização e dependência administrativa, segundo os municípios - Paraíba - 2010 — 2 de 9

Município	Localização	Dependência administrativa	Média de alunos por turma					
			Série				Total	Não-seriado
			1ª	2ª	3ª	4ª		
Bayeux	Urbana	Estadual	38	34,7	34,1	--	35,9	--
	Urbana	Municipal	49	42,5	45	27,5	40,4	--
	Urbana	Privada	25,3	22,3	19,9	--	22,7	--
	Urbana	Público	38,7	35,3	34,6	27,5	36,3	--
Belém	Urbana	Estadual	48,4	40	38	--	42,6	--
	Urbana	Público	48,4	40	38	--	42,6	--
Belém do Brejo do Cruz	Urbana	Estadual	26,7	27	27,7	--	27,1	--
	Urbana	Público	26,7	27	27,7	--	27,1	--
Bernardino Batista	Urbana	Estadual	18,5	26	19	--	20,5	--
	Urbana	Público	18,5	26	19	--	20,5	--
Boa Ventura	Urbana	Estadual	39,3	39	31,5	--	37	--
	Urbana	Público	39,3	39	31,5	--	37	--
Boa Vista	Urbana	Estadual	33,3	42	25	--	31,6	--
	Urbana	Público	33,3	42	25	--	31,6	--
Bom Jesus	Urbana	Estadual	25	12	16	--	17,7	--
	Urbana	Público	25	12	16	--	17,7	--
Bom Sucesso	Urbana	Estadual	37,5	29,5	24,5	--	30,5	--
	Urbana	Público	37,5	29,5	24,5	--	30,5	--
Bonito de Santa Fé	Urbana	Estadual	34,5	34	25	--	31,2	--
	Urbana	Público	34,5	34	25	--	31,2	--
Boqueirão	Urbana	Estadual	37,9	32,4	33,8	18	33,9	--
	Urbana	Público	37,9	32,4	33,8	18	33,9	--
Borborema	Urbana	Estadual	20,5	39	26	--	26,5	--
	Urbana	Público	20,5	39	26	--	26,5	--
Brejo do Cruz	Urbana	Estadual	36,5	30,8	28,7	--	32,9	--
	Urbana	Privada	18	9	11	--	12,7	--
	Urbana	Público	36,5	30,8	28,7	--	32,9	--
Brejo dos Santos	Urbana	Estadual	24,7	26,7	27,5	--	26,1	--
	Urbana	Público	24,7	26,7	27,5	--	26,1	--
Caaporã	Urbana	Estadual	31,4	35,2	36	--	33,8	--
	Urbana	Privada	8	15	9	--	10,7	--
	Urbana	Público	31,4	35,2	36	--	33,8	--
Cabaceiras	Urbana	Estadual	30,5	13	10,5	--	18	--
	Urbana	Público	30,5	13	10,5	--	18	--
Cabedelo	Urbana	Estadual	29,5	30,8	28,7	--	29,7	--
	Urbana	Federal	38	--	--	--	38	--
	Urbana	Público	30	30,8	28,7	--	30	--
Cachoeira dos Indios	Urbana	Estadual	42,6	37	27,3	--	36,9	--
	Urbana	Público	42,6	37	27,3	--	36,9	--
Cacimba de Areia	Urbana	Estadual	32	22	30	--	27,6	--
	Urbana	Público	32	22	30	--	27,6	--
Cacimba de Dentro	Urbana	Estadual	38,5	27,5	26,8	21,5	30,7	--
	Urbana	Público	38,5	27,5	26,8	21,5	30,7	--
Cacimbas	Urbana	Estadual	23,7	19	17,3	--	20,1	--
	Urbana	Público	23,7	19	17,3	--	20,1	--
Caiçara	Urbana	Estadual	25,5	26,5	28	--	26,5	--
	Urbana	Público	25,5	26,5	28	--	26,5	--
Cajazeiras	Urbana	Estadual	31,1	32,5	38,1	--	33,5	--
	Urbana	Federal	40	34,3	28,8	28	33,5	--
	Urbana	Privada	36,5	29,4	31,3	29	32,4	--
	Urbana	Público	32,3	32,8	36,2	28	33,5	--
Cajazeirinhas	Urbana	Estadual	22,3	16	17,3	--	18,6	--
	Urbana	Público	22,3	16	17,3	--	18,6	--
Caldas Brandão	Urbana	Estadual	30,3	25,3	24,7	--	26,8	--
	Urbana	Público	30,3	25,3	24,7	--	26,8	--
Camalaú	Urbana	Estadual	22,5	24,5	21	--	22,7	--
	Urbana	Público	22,5	24,5	21	--	22,7	--

ANUÁRIO ESTATÍSTICO DO ESTAdo DA PARAÍBA - 2011

II - Características demográficas e Sociais

2.2 - Qualidade de Vida

2.2.3 - Educação

2.2.3.3.1 - Indicadores de Educação

Tabela 04 - Média de alunos por turma da educação básica - ensino médio, localização e dependência administrativa, segundo os municípios - Paraíba - 2010

Município	Localização	Dependência administrativa	Média de alunos por turma					
			Série				Total	Não-seriado
			1ª	2ª	3ª	4ª		
Campina Grande	Rural	Estadual	24	24,4	22,4	--	23,7	--
	Rural	Público	24	24,4	22,4	--	23,7	--
	Urbana	Estadual	32,4	30,3	30,2	25,8	31	--
	Urbana	Federal	39,5	38	29,3	28	35,3	--
	Urbana	Privada	35,6	35,8	36,8	--	36,1	--
	Urbana	Público	32,7	30,4	30,2	26,5	31,2	--
Capim	Urbana	Municipal	47	35,5	34	--	38,8	--
	Urbana	Público	47	35,5	34	--	38,8	--
Caraúbas	Urbana	Estadual	24,5	38	35	--	30,5	--
	Urbana	Público	24,5	38	35	--	30,5	--
Carrapateira	Urbana	Estadual	28,5	39	18	--	28,5	--
	Urbana	Público	28,5	39	18	--	28,5	--
Casserengue	Urbana	Estadual	33,3	45,5	29,5	--	35,7	--
	Urbana	Público	33,3	45,5	29,5	--	35,7	--
Catingueira	Urbana	Estadual	21,5	26,5	28	--	24,8	--
	Urbana	Público	21,5	26,5	28	--	24,8	--
Catolé do Rocha	Rural	Estadual	24	25	22	--	23,7	--
	Rural	Público	24	25	22	--	23,7	--
	Urbana	Estadual	43,5	38,4	43,8	--	41,8	--
	Urbana	Privada	36	33,3	31,3	16	32,2	--
	Urbana	Público	43,5	38,4	43,8	--	41,8	--
Caturité	Urbana	Estadual	24,7	28	31	--	27,6	--
	Urbana	Público	24,7	28	31	--	27,6	--
Conceição	Urbana	Estadual	29	30,2	30	21,5	29,1	--
	Urbana	Privada	23	20,5	15,5	--	19,7	--
	Urbana	Público	29	30,2	30	21,5	29,1	--
Condado	Urbana	Estadual	25,3	19	19,5	--	21,9	--
	Urbana	Público	25,3	19	19,5	--	21,9	--
Conde	Urbana	Estadual	44,5	51,3	35	--	43,8	--
	Urbana	Público	44,5	51,3	35	--	43,8	--
Congo	Urbana	Estadual	32,5	25,5	21	--	26,3	--
	Urbana	Público	32,5	25,5	21	--	26,3	--
Coremas	Urbana	Estadual	29,5	28,8	27,3	--	28,7	--
	Urbana	Privada	21	23	17	--	20,3	--
	Urbana	Público	29,5	28,8	27,3	--	28,7	--
Coxixola	Urbana	Estadual	15,5	18	11,5	--	14,4	--
	Urbana	Público	15,5	18	11,5	--	14,4	--
Cruz do Espírito Santo	Urbana	Estadual	25,1	36,8	21	--	27,6	--
	Urbana	Público	25,1	36,8	21	--	27,6	--
Cubati	Urbana	Estadual	19,5	22	17,5	--	19,7	--
	Urbana	Municipal	24	21	11	--	20,2	--
	Urbana	Público	21,8	21,5	15,3	--	19,9	--
Cuité	Urbana	Estadual	36,4	43	38,7	--	38,8	--
	Urbana	Privada	15	13,5	32	--	17,8	--
	Urbana	Público	36,4	43	38,7	--	38,8	--
Cuitegi	Urbana	Estadual	45,5	32	46	--	40,2	--
	Urbana	Público	45,5	32	46	--	40,2	--
Cuité de Mamanguape	Urbana	Estadual	28,3	37,3	22	--	29,2	--
	Urbana	Público	28,3	37,3	22	--	29,2	--
Curral de Cima	Urbana	Estadual	25,7	16,3	22,7	--	21	--
	Urbana	Público	25,7	16,3	22,7	--	21	--
Curral Velho	Urbana	Estadual	--	20	23	--	21,5	--
	Urbana	Público	--	20	23	--	21,5	--
Damião	Urbana	Estadual	33,3	32	41	--	34,6	--
	Urbana	Público	33,3	32	41	--	34,6	--
Desterro	Urbana	Estadual	31,4	27,3	24,7	--	28,3	--
	Urbana	Público	31,4	27,3	24,7	--	28,3	--

ANUÁRIO ESTATÍSTICO DO ESTAdo DA PARAÍBA - 2011

II - Características demográficas e Sociais

2.2 - Qualidade de Vida

2.2.3 - Educação

2.2.3.3.1 - Indicadores de Educação

Tabela 04 - Média de alunos por turma da educação básica - ensino médio, localização e dependência administrativa, segundo os municípios - Paraíba - 2010 — 4 de 9

Município	Localização	Dependência administrativa	Média de alunos por turma					
			Série				Total	Não-seriado
			1ª	2ª	3ª	4ª		
Diamante	Urbana	Estadual	27,2	25,3	26,5	--	26,5	--
	Urbana	Municipal	23	24	22	26	23,5	--
	Urbana	Público	25,6	24,8	23,8	26	25	--
Dona Inês	Urbana	Estadual	37,1	35,8	31,5	--	35,3	--
	Urbana	Público	37,1	35,8	31,5	--	35,3	--
Duas Estradas	Urbana	Estadual	18,7	22,5	15,5	--	18,9	--
	Urbana	Público	18,7	22,5	15,5	--	18,9	--
Emas	Urbana	Estadual	30,5	19,5	26	--	25,2	--
	Urbana	Público	30,5	19,5	26	--	25,2	--
Esperança	Urbana	Estadual	37	30,6	35	--	34	--
	Urbana	Privada	36	25	27	--	29,3	--
	Urbana	Público	37	30,6	35	--	34	--
Fagundes	Urbana	Estadual	25,2	24,3	26,2	--	25,2	--
	Urbana	Privada	12	6	12	--	10	--
	Urbana	Público	25,2	24,3	26,2	--	25,2	--
Frei Martinho	Urbana	Estadual	23	32	28	--	26,5	--
	Urbana	Público	23	32	28	--	26,5	--
Gado Bravo	Urbana	Estadual	108	127	106	--	113,7	--
	Urbana	Municipal	15	11	5,7	--	9,9	--
	Urbana	Público	46	49,7	30,8	--	41	--
Guarabira	Urbana	Estadual	36,1	33,2	29,5	--	33,2	--
	Urbana	Municipal	38	24,2	40	32,3	33,3	--
	Urbana	Privada	38,9	38,3	46	--	40,9	--
	Urbana	Público	36,9	30,7	30,3	32,3	33,2	--
Gurinhém	Urbana	Estadual	43,4	41	41,7	--	42,2	--
	Urbana	Público	43,4	41	41,7	--	42,2	--
Gurjão	Urbana	Estadual	24	22,5	20	--	22,2	--
	Urbana	Público	24	22,5	20	--	22,2	--
Ibiara	Urbana	Estadual	38	25,3	27,5	--	29,6	--
	Urbana	Público	38	25,3	27,5	--	29,6	--
Igaracy	Urbana	Estadual	35	35	33,7	--	34,6	--
	Urbana	Público	35	35	33,7	11	32,2	--
Imaculada	Urbana	Estadual	37,5	27,7	27,5	--	32	--
	Urbana	Público	37,5	27,7	27,5	--	32	--
Ingá	Urbana	Estadual	32	28,6	25	--	29,1	--
	Urbana	Privada	11,5	12	12,5	--	12	--
	Urbana	Público	32	28,6	25	--	29,1	--
Itabaiana	Urbana	Estadual	29,6	26,3	29,8	--	28,5	--
	Urbana	Municipal	28	29	40	18	28,6	--
	Urbana	Privada	29,3	26,5	49	--	31,7	--
	Urbana	Público	29,3	26,6	31,5	18	28,5	--
Itaporanga	Urbana	Estadual	28,4	24,7	20,7	22	24,8	--
	Urbana	Privada	39,7	28	23,3	--	30,3	--
	Urbana	Público	28,4	24,7	20,7	22	24,8	--
Itapororoca	Urbana	Estadual	43	52,2	42,8	--	46	--
	Urbana	Público	43	52,2	42,8	--	46	--
Itatuba	Urbana	Estadual	33,8	35,3	24,3	--	31,4	--
	Urbana	Público	33,8	35,3	24,3	--	31,4	--
	Urbana	Total	33,8	35,3	24,3	--	31,4	--
Jacaraú	Urbana	Estadual	50	43,5	53	--	48	--
	Urbana	Público	50	43,5	53	--	48	--
Jericó	Urbana	Estadual	35	24,8	28,5	--	29	--
	Urbana	Público	35	24,8	28,5	--	29	--
João Pessoa	Urbana	Estadual	31,5	32,2	31,2	31,4	31,7	--
	Urbana	Federal	30,1	29,6	33,8	36	32	--
	Urbana	Privada	37,8	39,4	43	--	40	44,5
	Urbana	Público	31,5	32,1	31,3	32,6	31,7	--
Joca Claudino(Santarém)	Urbana	Estadual	23	32	21	--	25,3	--
	Urbana	Público	23	32	21	--	25,3	--
Juarez Távora	Urbana	Estadual	33,3	32,5	25	--	30,7	--
	Urbana	Público	33,3	32,5	25	--	30,7	--

ANUÁRIO ESTATÍSTICO DO ESTAdo DA PARAÍBA - 2011

II - Características demográficas e Sociais

2.2 - Qualidade de Vida

2.2.3 - Educação

2.2.3.3.1 - Indicadores de Educação

Tabela 04 - Média de alunos por turma da educação básica - ensino médio, localização e dependência administrativa, segundo os municípios - Paraíba - 2010 — **5 de 9**

Município	Localização	Dependência administrativa	Média de alunos por turma					
			Série				Total	Não-seriado
			1ª	2ª	3ª	4ª		
Juazeirinho	Urbana	Estadual	32,6	35,8	26,3	--	32,1	--
	Urbana	Público	32,6	35,8	26,3	--	32,1	--
Junco do Seridó	Urbana	Estadual	33,3	21	20	--	25,3	--
	Urbana	Municipal	--	17	24	--	19,8	--
	Urbana	Público	33,3	18,6	21,6	--	23,2	--
Juripiranga	Urbana	Estadual	31,3	34,4	30,8	--	32	--
	Urbana	Público	31,3	34,4	30,8	--	32	--
Juru	Urbana	Estadual	34	31,5	35	--	33,3	--
	Urbana	Público	34	31,5	35	--	33,3	--
Lagoa	Urbana	Estadual	22,3	27,3	25,5	--	24,7	--
	Urbana	Público	22,3	27,3	25,5	--	24,7	--
Lagoa de Dentro	Urbana	Estadual	25,7	28	20	--	24,6	--
	Urbana	Público	25,7	28	20	--	24,6	--
Lagoa Seca	Urbana	Estadual	41,4	35,8	36	--	38,2	--
	Urbana	Público	41,4	35,8	36	--	38,2	--
Lastro	Urbana	Estadual	17	20,5	17	--	18,2	--
	Urbana	Público	17	20,5	17	--	18,2	--
Livramento	Urbana	Estadual	34,5	34	34,5	--	34,4	--
	Urbana	Público	34,5	34	34,5	--	34,4	--
Logradouro	Urbana	Estadual	30	23,5	24	--	26,2	--
	Urbana	Público	30	23,5	24	--	26,2	--
Lucena	Urbana	Estadual	33,5	29,8	36,3	--	32,9	--
	Urbana	Público	33,5	29,8	36,3	--	32,9	--
Mãe d'Água	Urbana	Estadual	27	21	27	--	25,5	--
	Urbana	Público	27	21	27	--	25,5	--
Malta	Urbana	Estadual	27,5	46	31	--	33	--
	Urbana	Público	27,5	46	31	--	33	--
Mamanguape	Urbana	Estadual	40,8	43,6	41,8	--	41,9	--
	Urbana	Privada	32,5	47	49	--	40,3	--
	Urbana	Público	40,8	43,6	41,8	--	41,9	--
Manaíra	Urbana	Estadual	24,6	31,3	29	18	26,3	--
	Urbana	Público	24,6	31,3	29	18	26,3	--
Marcação	Urbana	Estadual	39,3	34,7	34,8	--	36,1	--
	Urbana	Público	39,3	34,7	34,8	--	36,1	--
Mari	Urbana	Estadual	36,4	34,3	29	--	32,3	24,5
	Urbana	Público	36,4	34,3	29	--	32,3	24,5
Marizópolis	Urbana	Estadual	29,5	28,7	29,5	--	29,2	--
	Urbana	Público	29,5	28,7	29,5	--	29,2	--
Massaranduba	Urbana	Estadual	46,3	23	34,7	--	35,8	--
	Urbana	Público	46,3	23	34,7	--	35,8	--
Mataraca	Urbana	Estadual	39	50	36	--	42,2	--
	Urbana	Público	39	50	36	--	42,2	--
Matinhas	Urbana	Estadual	28,3	11,7	42	--	25,5	--
	Urbana	Público	28,3	11,7	42	--	25,5	--
Mato Grosso	Urbana	Estadual	18	23	16	--	18,8	--
	Urbana	Público	18	23	16	--	18,8	--
Maturéia	Urbana	Estadual	35,3	29,5	21,5	--	29,7	--
	Urbana	Público	35,3	29,5	21,5	--	29,7	--
Mogeiro	Urbana	Estadual	34,4	34,8	20,5	--	30,2	--
	Urbana	Público	34,4	34,8	20,5	--	30,2	--
Montadas	Urbana	Estadual	29,3	26,7	31,5	--	28,9	--
	Urbana	Público	29,3	26,7	31,5	--	28,9	--
Monte Horebe	Urbana	Estadual	23,7	20	14,5	--	20	--
	Urbana	Público	23,7	20	14,5	--	20	--
Monteiro	Urbana	Estadual	41,2	29,6	41,3	--	36,6	--
	Urbana	Federal	31	--	--	--	31	--
	Urbana	Privada	17,5	39	16	--	21,2	--
	Urbana	Público	40,2	29,6	41,3	--	36,4	--
Mulungu	Urbana	Estadual	40,3	38,5	59	--	42,8	--
	Urbana	Público	40,3	38,5	59	--	42,8	--

ANUÁRIO ESTATÍSTICO DO ESTAdo DA PARAÍBA - 2011

II - Características demográficas e Sociais

2.2 - Qualidade de Vida

2.2.3 - Educação

2.2.3.3.1 - Indicadores de Educação

Tabela 04 - Média de alunos por turma da educação básica - ensino médio, localização e dependência administrativa, segundo os municípios - Paraíba - 2010

Município	Localização	Dependência administrativa	Média de alunos por turma					
			Série				Total	Não-seriado
			1ª	2ª	3ª	4ª		
Natuba	Urbana	Estadual	54	35	49	--	45,4	--
	Urbana	Municipal	--	10	12	12	11,5	--
	Urbana	Público	54	26,7	30,5	12	30,3	--
Nazarezinho	Urbana	Estadual	31,8	30,3	29,5	--	30,8	--
	Urbana	Público	31,8	30,3	29,5	--	30,8	--
Nova Floresta	Urbana	Estadual	33,5	39	37	--	36,2	--
	Urbana	Público	33,5	39	37	--	36,2	--
Nova Olinda	Urbana	Estadual	37,3	36	29	--	35,4	--
	Urbana	Público	37,3	36	29	--	35,4	--
Nova Palmeira	Urbana	Estadual	44	21	--	--	29,8	28,5
	Urbana	Público	44	21	--	--	29,8	28,5
Olho d'Água	Urbana	Estadual	28,2	31,3	35,5	--	30,6	--
	Urbana	Público	28,2	31,3	35,5	--	30,6	--
Olivedos	Urbana	Municipal	29	22,5	25,5	--	25,7	--
	Urbana	Público	29	22,5	25,5	--	25,7	--
Ouro Velho	Urbana	Estadual	19	30	33	--	25,3	--
	Urbana	Público	19	30	33	--	25,3	--
Parari	Urbana	Estadual	14	16	19	--	16,3	--
	Urbana	Público	14	16	19	--	16,3	--
Passagem	Urbana	Estadual	31	17	17	--	21,7	--
	Urbana	Público	31	17	17	--	21,7	--
Patos	Urbana	Estadual	34,4	31,3	31,4	19,5	32,4	--
	Urbana	Federal	33	--	--	--	33	--
	Urbana	Privada	44,5	39,9	36,9	--	40,4	--
	Urbana	Público	34,4	31,3	31,4	19,5	32,4	--
Paulista	Urbana	Estadual	24,9	21	18,4	--	21,4	--
	Urbana	Público	24,9	21	18,4	--	21,4	--
Pedra Branca	Urbana	Estadual	37,5	18,5	45	--	31,4	--
	Urbana	Público	37,5	18,5	45	--	31,4	--
Pedra Lavrada	Urbana	Estadual	29	27,3	28	--	28,1	--
	Urbana	Público	29	27,3	28	--	28,1	--
Pedras de Fogo	Urbana	Estadual	36,3	37,6	35	--	36,3	--
	Urbana	Público	36,3	37,6	35	--	36,3	--
Piancó	Urbana	Estadual	30,7	22	21,3	22,5	24,9	--
	Urbana	Municipal	34	28	32	--	31,2	--
	Urbana	Privada	18,5	19	18	--	18,5	--
	Urbana	Público	31,3	23,2	22,4	22,5	25,9	--
Picuí	Urbana	Estadual	37,4	33	35,7	--	35,5	--
	Urbana	Federal	38,5	--	--	--	38,5	--
	Urbana	Privada	12	27	28	--	22,3	--
	Urbana	Público	37,6	33	35,7	--	35,7	--
Pilar	Urbana	Estadual	58	27,3	32,3	--	39,2	--
	Urbana	Público	58	27,3	32,3	--	39,2	--
Pilões	Urbana	Estadual	30,3	38,5	26,7	--	30,9	--
	Urbana	Municipal	--	--	--	--	--	--
	Urbana	Público	30,3	38,5	26,7	--	30,9	--
Pilõezinhos	Urbana	Estadual	33,5	55	34	--	38	--
	Urbana	Público	33,5	55	34	--	38	--
Pirpirituba	Urbana	Estadual	28,6	33,3	26	--	29,2	--
	Urbana	Público	28,6	33,3	26	--	29,2	--
Pitimbu	Urbana	Estadual	33,5	43	30	--	35	--
	Urbana	Público	33,5	43	30	--	35	--
Pocinhos	Urbana	Estadual	27,3	29,2	32,5	--	29,8	--
	Urbana	Municipal	42	--	--	--	42	--
	Urbana	Público	34,7	29,2	32,5	--	32,3	--
Poço Dantas	Urbana	Estadual	22,7	21	13,5	--	19,6	--
	Urbana	Municipal	--	--	--	--	--	--
	Urbana	Público	22,7	21	13,5	--	19,6	--

ANUÁRIO ESTATÍSTICO DO ESTAdo DA PARAÍBA - 2011

II - Características demográficas e Sociais

2.2 - Qualidade de Vida

2.2.3 - Educação

2.2.3.3.1 - Indicadores de Educação

Tabela 04 - Média de alunos por turma da educação básica - ensino médio, localização e dependência administrativa, segundo os municípios - Paraíba - 2010 — **7 de 9**

Município	Localização	Dependência administrativa	Média de alunos por turma					
			Série				Total	Não-seriado
			1ª	2ª	3ª	4ª		
Poço de José de Moura	Urbana	Estadual	26	16,5	18,7	--	20,1	--
	Urbana	Público	26	16,5	18,7	--	20,1	--
Pombal	Urbana	Estadual	30,5	28,9	28,3	--	29,4	--
	Urbana	Privada	60	50	52	--	54	--
	Urbana	Público	30,5	28,9	28,3	--	29,4	--
Prata	Urbana	Estadual	19	19	23	--	20,3	--
	Urbana	Público	19	19	23	--	20,3	--
Princesa Isabel	Urbana	Estadual	37,7	30,4	33	34	33,8	--
	Urbana	Federal	27	--	--	--	27	--
	Urbana	Público	35,3	30,4	33	34	33,2	--
Puxinanã	Urbana	Estadual	26	33,7	28,7	--	28,8	--
	Urbana	Público	26	33,7	28,7	--	28,8	--
Queimadas	Urbana	Estadual	39	38,8	38	--	38,7	--
	Urbana	Municipal	--	--	--	--	--	--
	Urbana	Privada	37	25	29	--	30,3	--
	Urbana	Público	39	38,8	38	--	38,7	--
Quixaba	Urbana	Estadual	11	19	18	--	16	--
	Urbana	Público	11	19	18	--	16	--
Remígio	Urbana	Estadual	36,5	44,3	44,4	--	41,6	--
	Urbana	Público	36,5	44,3	44,4	--	41,6	--
Pedro Régis	Urbana	Estadual	34,5	36,5	30,5	--	33,8	--
	Urbana	Público	34,5	36,5	30,5	--	33,8	--
Riachão	Urbana	Estadual	22,3	20	22,5	--	21,7	--
	Urbana	Público	22,3	20	22,5	--	21,7	--
Riachão do Bacamarte	Urbana	Estadual	26	17	22	--	22,8	--
	Urbana	Público	26	17	22	--	22,8	--
Riachão do Poço	Urbana	Estadual	46	25,5	23,7	--	28	--
	Urbana	Público	46	25,5	23,7	--	28	--
Riacho de Santo Antônio	Urbana	Estadual	12	16	21	--	16,3	--
	Urbana	Municipal	17	--	--	--	17	--
	Urbana	Público	14,5	16	21	--	16,5	--
Riacho dos Cavalos	Urbana	Estadual	39	31,3	33,5	--	34,8	--
	Urbana	Público	39	31,3	33,5	--	34,8	--
Rio Tinto	Urbana	Estadual	31,5	27,8	28,4	--	29,5	--
	Urbana	Público	31,5	27,8	28,4	--	29,5	--
Salgadinho	Urbana	Estadual	23	30	16	--	23	--
	Urbana	Público	23	30	16	--	23	--
Salgado de São Félix	Rural	Estadual	32,3	21,5	26	--	27,3	--
	Urbana	Estadual	26,3	28,5	42	--	29,7	--
	Urbana	Público	26,3	28,5	42	--	29,7	--
Santa Cecília	Urbana	Estadual	29	14	26,5	10	23	--
	Urbana	Público	29	14	26,5	10	23	--
Santa Cruz	Urbana	Estadual	24,5	30	27,5	--	26,6	--
	Urbana	Público	24,5	30	27,5	--	26,6	--
Santa Helena	Urbana	Estadual	30	17,5	15,5	--	21	--
	Urbana	Público	30	17,5	15,5	--	21	--
Santa Inês	Urbana	Estadual	30	35	26	--	30,3	--
	Urbana	Público	30	35	26	--	30,3	--
Santa Luzia	Urbana	Estadual	28,6	27,2	24	--	26,8	--
	Urbana	Privada	--	32	27	--	28,7	--
	Urbana	Público	28,6	27,2	24	--	26,8	--
Santana de Mangueira	Urbana	Estadual	26,3	18,5	31,5	--	24,2	--
	Urbana	Público	26,3	18,5	31,5	--	24,2	--
Santana dos Garrotes	Urbana	Estadual	32,3	27,8	24,3	--	27,7	--
	Urbana	Municipal	50	47	31	33	40,3	--
	Urbana	Público	36,8	31,6	25,6	33	31,1	--
Santa Rita	Urbana	Estadual	42,7	37,7	36,7	41	39,6	--
	Urbana	Privada	31	22,9	23,4	--	25,8	--
	Urbana	Público	42,7	37,7	36,7	41	39,6	--
Santa Teresinha	Urbana	Estadual	34,5	29	24	--	30,2	--
	Urbana	Público	34,5	29	24	--	30,2	--

ANUÁRIO ESTATÍSTICO DO ESTAdo DA PARAÍBA - 2011

II - Características demográficas e Sociais

2.2 - Qualidade de Vida

2.2.3 - Educação

2.2.3.3.1 - Indicadores de Educação

Tabela 04 - Média de alunos por turma da educação básica - ensino médio, localização e dependência administrativa, segundo os municípios - Paraíba - 2010

Município	Localização	Dependência administrativa	Média de alunos por turma					
			Série				Total	Não-seriado
			1ª	2ª	3ª	4ª		
Santo André	Urbana	Estadual	27,5	26	27	--	26,8	--
	Urbana	Público	27,5	26	27	--	26,8	--
São Bento	Urbana	Estadual	36,6	42,8	45,5	--	40,3	--
	Urbana	Privada	17,5	12	11,5	--	13,7	--
	Urbana	Público	36,6	42,8	45,5	--	40,3	--
São Bentinho	Urbana	Estadual	28	35	27	--	29,5	--
	Urbana	Público	28	35	27	--	29,5	--
São Domingos do Cariri	Urbana	Estadual	21	7	9	--	12,3	--
	Urbana	Municipal	--	--	--	--	12,3	12,3
	Urbana	Público	21	7	9	--	12,3	12,3
São Domingos	Urbana	Estadual	28	22	20	--	23,3	--
	Urbana	Público	28	22	20	--	23,3	--
São Francisco	Urbana	Estadual	30	32	18,5	--	26,8	--
	Urbana	Municipal	--	--	--	--	--	--
	Urbana	Público	30	32	18,5	--	26,8	--
São João do Cariri	Urbana	Estadual	27,5	22,5	55	--	31	--
	Urbana	Público	27,5	22,5	55	--	31	--
São João do Rio do Peixe	Urbana	Estadual	25,1	22,9	24,5	20,7	23,8	--
	Urbana	Público	25,1	22,9	24,5	20,7	23,8	--
São João do Tigre	Urbana	Estadual	37	25	20	--	27,3	--
	Urbana	Público	37	25	20	--	27,3	--
São José da Lagoa Tapada	Urbana	Estadual	18,6	24	16	--	19,4	--
	Urbana	Público	18,6	24	16	--	19,4	--
São José de Caiana	Urbana	Estadual	28	24,7	28,5	--	26,9	--
	Urbana	Público	28	24,7	28,5	--	26,9	--
São José de Espinharas	Urbana	Estadual	28	21	19,5	--	22,8	--
	Urbana	Público	28	21	19,5	--	22,8	--
São José dos Ramos	Urbana	Estadual	25,5	20,7	30	--	24,9	--
	Urbana	Público	25,5	20,7	30	--	24,9	--
São José de Piranhas	Urbana	Estadual	36,9	23,7	24,4	28	29,8	--
	Urbana	Público	36,9	23,7	24,4	28	29,8	--
São José de Princesa	Urbana	Estadual	12	7	17	--	12	--
	Urbana	Público	12	7	17	--	12	--
São José do Bonfim	Urbana	Estadual	22,5	29	22	--	24	--
	Urbana	Público	22,5	29	22	--	24	--
São José do Brejo do Cruz	Urbana	Estadual	47	31	16	--	31,3	--
	Urbana	Público	47	31	16	--	31,3	--
São José do Sabugi	Urbana	Estadual	28,5	28,5	17,5	--	24,8	--
	Urbana	Público	28,5	28,5	17,5	--	24,8	--
São José dos Cordeiros	Urbana	Estadual	38	27	22	--	29	--
	Urbana	Público	38	27	22	--	29	--
São Mamede	Urbana	Estadual	20	16,5	13,5	--	16,7	--
	Urbana	Municipal	25,5	15	16,5	--	19	--
	Urbana	Público	22,8	15,8	15	--	17,8	--
São Miguel de Taipu	Rural	Estadual	8	--	8	--	8	--
	Rural	Público	8	--	8	--	8	--
	Urbana	Estadual	31	19	19	--	22,4	--
	Urbana	Público	31	19	19	--	22,4	--
São Seb.de Lagoa de Roça	Urbana	Estadual	30	28,7	29	--	29,4	--
	Urbana	Público	30	28,7	29	--	29,4	--
São Sebastião do Umbuzeiro	Urbana	Estadual	23,5	18	28	--	22,2	--
	Urbana	Público	23,5	18	28	--	22,2	--
Sapé	Urbana	Estadual	37,2	38,9	35,4	24,3	36,3	--
	Urbana	Privada	36,5	28	24	--	29,5	--
	Urbana	Público	37,2	38,9	35,4	24,3	36,3	--
São Vicente do Seridó	Urbana	Estadual	34,5	30	39,5	--	33,7	--
	Urbana	Municipal	19	21	4	--	14,7	--
	Urbana	Público	31,4	28,2	27,7	--	29,3	--
Serra Branca	Urbana	Estadual	26	27,5	33,5	--	29	--
	Urbana	Municipal	19,3	--	--	--	19,3	--
	Urbana	Público	22,6	27,5	33,5	--	26,6	--

ANUÁRIO ESTATÍSTICO DO ESTAdo DA PARAÍBA - 2011

II - Características demográficas e Sociais

2.2 - Qualidade de Vida

2.2.3 - Educação

2.2.3.3.1 - Indicadores de Educação

Tabela 04 - Média de alunos por turma da educação básica - ensino médio, localização e dependência administrativa, segundo os municípios - Paraíba - 2010 — 9 de 9

Município	Localização	Dependência administrativa	Média de alunos por turma					
			Série				Total	Não-seriado
			1ª	2ª	3ª	4ª		
Serra da Raiz	Urbana	Estadual	12	9,5	17	--	12	--
	Urbana	Público	12	9,5	17	--	12	--
Serra Grande	Urbana	Estadual	31	49	20	--	32,8	--
	Urbana	Público	31	49	20	--	32,8	--
Serra Redonda	Urbana	Estadual	40,7	40,5	26,5	--	36,6	--
	Urbana	Público	40,7	40,5	26,5	--	36,6	--
Serraria	Urbana	Estadual	28,5	21,5	21,5	--	23,8	--
	Urbana	Público	28,5	21,5	21,5	--	23,8	--
Sertãozinho	Urbana	Estadual	22,7	29,7	33	--	27,9	--
	Urbana	Público	22,7	29,7	33	--	27,9	--
Sobrado	Urbana	Estadual	22,5	34,5	19,5	--	24,8	--
	Urbana	Público	22,5	34,5	19,5	--	24,8	--
Solânea	Urbana	Estadual	43,3	29,9	39	--	37,4	--
	Urbana	Público	43,3	29,9	39	--	37,4	--
Soledade	Urbana	Estadual	37,7	42	27,7	--	35,8	--
	Urbana	Público	37,7	42	27,7	--	35,8	--
Sossêgo	Urbana	Estadual	34	25,5	24	--	27,8	--
	Urbana	Público	34	25,5	24	--	27,8	--
Sousa	Urbana	Estadual	33	28,4	30,8	11,5	30,4	--
	Urbana	Federal	20	15,5	18,8	--	17,9	--
	Urbana	Privada	37,4	29,6	25,2	--	30,4	--
	Urbana	Público	31,6	25,9	28,4	11,5	28,4	--
Sumé	Urbana	Estadual	30,8	26,4	16,6	--	25,9	--
	Urbana	Privada	13	12	14	--	13	--
	Urbana	Público	30,8	26,4	16,6	--	25,9	--
Tacima(Campo de Santana)	Urbana	Estadual	37,7	33	25,3	--	31,9	--
	Urbana	Público	37,7	33	25,3	--	31,9	--
Taperoá	Urbana	Estadual	26	24,5	19,4	10	22,8	--
	Urbana	Privada	--	--	6	--	6	--
	Urbana	Público	26	24,5	19,4	10	22,8	--
	Rural	Estadual	19,5	33	16	--	22	--
	Rural	Público	19,5	33	16	--	22	--
Tavares	Urbana	Estadual	33,3	29,8	39,7	--	33,4	--
	Urbana	Municipal	45	38,5	28	25,7	33,3	--
	Urbana	Público	35,9	32,3	35	25,7	33,4	--
Teixeira	Urbana	Estadual	31,7	23,8	33,3	--	29,1	--
	Urbana	Privada	6	--	--	--	6	--
	Urbana	Público	31,7	23,8	33,3	--	29,1	--
Tenório	Urbana	Estadual	31	21	21	--	23,5	--
	Urbana	Público	31	21	21	--	23,5	--
Triunfo	Urbana	Estadual	32,3	20	25,3	--	25,3	--
	Urbana	Público	32,3	20	25,3	--	25,3	--
Uiraúna	Rural	Estadual	9	12	14	--	11,7	--
	Rural	Público	9	12	14	--	11,7	--
	Urbana	Estadual	24,1	19,5	21,8	--	21,9	--
	Urbana	Público	24,1	19,5	21,8	--	21,9	--
Umbuzeiro	Urbana	Estadual	29,8	35,5	42,5	--	34,4	--
	Urbana	Municipal	--	--	21	16	18,5	--
	Urbana	Público	29,8	35,5	35,3	16	31,2	--
Várzea	Urbana	Estadual	27	14	17	--	17,8	--
	Urbana	Público	27	14	17	--	17,8	--
Vieirópolis	Urbana	Estadual	31	28	23	--	27,3	--
	Urbana	Público	31	28	23	--	27,3	--
Vista Serrana	Urbana	Estadual	42	29	21	--	30,7	--
	Urbana	Público	42	29	21	--	30,7	--
Zabelê	Urbana	Estadual	31	17,5	23	--	22,3	--
	Urbana	Público	31	17,5	23	--	22,3	--

Fonte: Mec/Inep/deed.

Ministério da Educação

Instituto Nacional de Estudos e Pesquisas Educacionais Anísio Teixeira

ANUÁRIO ESTATÍSTICO DO ESTADO DA PARAÍBA - 2011

II - Características demográficas e Sociais

2.2 - Qualidade de Vida

2.2.3 - Educação

2.2.3.3.2 - Indicadores de Educação

Tabela - 05 - Taxa de distorção idade-série, segundo a dependência administrativa e a localização, no nível de ensino médio, divididos por série, segundo os municípios - Paraíba - 2010

Município	Localização	Dependência Administrativa	Taxa de distorção idade-série				
			Série				Total
			1ª	2ª	3ª	4ª	
Água Branca	Urbana	Estadual	33,1	39,6	38,5	--	36,2
	Urbana	Publico	33,1	39,6	38,5	--	36,2
Aguiar	Urbana	Estadual	52,1	26,8	22	--	37,4
	Urbana	Municipal	87,5	85	75	25	77,6
	Urbana	Publico	62,9	45,9	36,8	25	50,6
Alagoa Grande	Urbana	Estadual	61,7	53,5	47	51	56
	Urbana	Privada	6,5	17,9	6,1	--	10,7
	Urbana	Publico	61,7	53,5	47	51	56
Alagoa Nova	Urbana	Estadual	57	58,9	57,7	--	57,8
	Urbana	Publico	57	58,9	57,7	--	57,8
Alagoinha	Urbana	Estadual	42,8	37,1	34,9	--	39,3
	Urbana	Publico	42,8	37,1	34,9	--	39,3
Alcantil	Urbana	Estadual	19,6	32,4	20	--	23,9
	Urbana	Publico	19,6	32,4	20	--	23,9
Algodão de Jandaíra	Urbana	Estadual	50	68,4	50	--	58,8
	Urbana	Publico	50	68,4	50	--	58,8
Alhandra	Urbana	Estadual	43,6	43,3	41,3	--	42,9
	Urbana	Publico	43,6	43,3	41,3	--	42,9
Amparo	Urbana	Estadual	61,7	67,3	56	--	62,9
	Urbana	Publico	61,7	67,3	56	--	62,9
Aparecida	Urbana	Estadual	27,6	38,6	55,4	--	41,6
	Urbana	Publico	27,6	38,6	55,4	--	41,6
Araçagi	Urbana	Estadual	61	57,5	57,8	30	56,7
	Urbana	Publico	61	57,5	57,8	30	56,7
Arara	Urbana	Estadual	45	65,9	60	--	56,7
	Urbana	Municipal	46,3	59	48,4	--	51,3
	Urbana	Publico	45,9	61,5	51,2	--	53
Araruna	Urbana	Estadual	58,7	56,8	45,6	60,5	55,5
	Urbana	Publico	58,7	56,8	45,6	60,5	55,5
Areia	Urbana	Estadual	49,1	41,5	34,6	--	42,6
	Urbana	Privada	2,6	8,6	11,8	--	6,7
	Urbana	Publico	49,1	41,5	34,6	--	42,6
Areia de Baraúnas	Urbana	Estadual	31,3	60	52,4	--	45,2
	Urbana	Publico	31,3	60	52,4	--	45,2
Areial	Urbana	Estadual	45,9	42,3	46,2	--	44,8
	Urbana	Publico	45,9	42,3	46,2	--	44,8
Aroeiras	Urbana	Estadual	53	51,7	45,6	--	50,4
	Urbana	Publico	53	51,7	45,6	--	50,4
Assunção	Urbana	Estadual	42,2	36,1	26,1	--	36,5
	Urbana	Publico	42,2	36,1	26,1	--	36,5
Baia da Traição	Urbana	Estadual	60	48,3	45,9	--	52,9
	Urbana	Publico	60	48,3	45,9	--	52,9
Bananeiras	Urbana	Estadual	65,5	55,2	53,9	38,8	58
	Urbana	Privada	9,8	4,4	2,1	--	5,3
	Urbana	Publico	65,5	55,2	53,9	38,8	58
Baraúna	Urbana	Estadual	58,4	52,4	63,5	--	58,1
	Urbana	Publico	58,4	52,4	63,5	--	58,1
Barra de Santana	Urbana	Estadual	29,7	32,7	23	--	29,1
	Urbana	Publico	29,7	32,7	23	--	29,1
Barra de Santa Rosa	Urbana	Estadual	59,3	63,6	55,3	--	59,9
	Urbana	Publico	59,3	63,6	55,3	--	59,9
Barra de São Miguel	Urbana	Estadual	55,8	40,7	56,1	--	51,5
	Urbana	Publico	55,8	40,7	56,1	--	51,5
Bayeux	Urbana	Estadual	62	61,5	58,4	--	60,9
	Urbana	Municipal	92,9	91,8	100	85,5	92,2
	Urbana	Privada	18	16	17,3	--	17,2
	Urbana	Publico	64,4	64,3	60,9	85,5	63,9
Belém	Urbana	Estadual	38,4	31,9	37,5	--	36,3
	Urbana	Publico	38,4	31,9	37,5	--	36,3
Belém do Brejo do Cruz	Urbana	Estadual	48,8	54,3	51,8	--	51,6
	Urbana	Publico	48,8	54,3	51,8	--	51,6

ANUÁRIO ESTATÍSTICO DO ESTADO DA PARAÍBA - 2011

II - Características demográficas e Sociais

2.2 - Qualidade de Vida

2.2.3 - Educação

2.2.3.3.2 - Indicadores de Educação

Tabela - 05 - Taxa de distorção idade-série, segundo a dependência administrativa e a localização, no nível de ensino médio, divididos por série, segundo os municípios - Paraíba - 2010

Município	Localização	Dependência Administrativa	Taxa de distorção idade-série				
			Série				Total
			1ª	2ª	3ª	4ª	
Bernardino Batista	Urbana	Estadual	56,8	26,9	26,3	--	40,2
	Urbana	Publico	56,8	26,9	26,3	--	40,2
Boa Ventura	Urbana	Estadual	82,2	69,2	55,6	--	71,8
	Urbana	Publico	82,2	69,2	55,6	--	71,8
Boa Vista	Urbana	Estadual	51	57,1	40	--	48,9
	Urbana	Publico	51	57,1	40	--	48,9
Bom Jesus	Urbana	Estadual	32	33,3	25	--	30,2
	Urbana	Publico	32	33,3	25	--	30,2
Bom Sucesso	Urbana	Estadual	33,3	40,7	36,7	--	36,6
	Urbana	Publico	33,3	40,7	36,7	--	36,6
Bonito de Santa Fé	Urbana	Estadual	34,8	45,6	32	--	38
	Urbana	Publico	34,8	45,6	32	--	38
Boqueirão	Urbana	Estadual	44,5	44,1	45,2	77,8	45,4
	Urbana	Publico	44,5	44,1	45,2	77,8	45,4
Borborema	Urbana	Estadual	53,7	59	53,8	--	55,7
	Urbana	Municipal	--	--	--	--	--
	Urbana	Privada	--	--	--	--	--
	Urbana	Publico	53,7	59	53,8	--	55,7
Brejo do Cruz	Urbana	Estadual	53,4	31,7	39,5	--	44,4
	Urbana	Privada	--	11,1	--	--	2,6
	Urbana	Publico	53,4	31,7	39,5	--	44,4
Brejo dos Santos	Urbana	Estadual	31,1	38,8	32,7	--	34,4
	Urbana	Publico	31,1	38,8	32,7	--	34,4
Caaporã	Urbana	Estadual	40,5	36,9	38,2	--	38,7
	Urbana	Publico	40,5	36,9	38,2	--	38,7
Cabaceiras	Urbana	Estadual	31,1	38,5	28,6	--	32,4
	Urbana	Publico	31,1	38,5	28,6	--	32,4
Cabedelo	Urbana	Estadual	37,7	33,4	34,3	--	35,7
	Urbana	Federal	21,1	--	--	--	21,1
	Urbana	Publico	36,5	33,4	34,3	--	35,1
Cachoeira dos Índios	Urbana	Estadual	61,5	52,3	57,3	--	58,1
	Urbana	Publico	61,5	52,3	57,3	--	58,1
Cacimba de Areia	Urbana	Estadual	42,2	25	23,3	--	32,6
	Urbana	Publico	42,2	25	23,3	--	32,6
Cacimba de Dentro	Urbana	Estadual	46,8	45	43,3	58,1	46,2
	Urbana	Publico	46,8	45	43,3	58,1	46,2
Cacimbas	Urbana	Estadual	42,3	28,9	36,5	--	37,3
	Urbana	Publico	42,3	28,9	36,5	--	37,3
Caiçara	Urbana	Estadual	30,4	28,3	33,3	--	30,5
	Urbana	Publico	30,4	28,3	33,3	--	30,5
Cajazeiras	Urbana	Estadual	53,2	45,1	61,9	--	53,7
	Urbana	Federal	17,5	13,1	20,8	10,7	16,8
	Urbana	Privada	16,4	18,4	12,3	37,9	16,6
	Urbana	Publico	47,5	39,5	55,1	10,7	47,2
Cajazeirinhas	Urbana	Estadual	65,7	54,2	50	--	57,5
	Urbana	Publico	65,7	54,2	50	--	57,5
Caldas Brandão	Urbana	Estadual	57,1	43,4	54,1	--	51,9
	Urbana	Publico	57,1	43,4	54,1	--	51,9
Camalaú	Urbana	Estadual	48,9	42,9	26,2	--	39,7
	Urbana	Publico	48,9	42,9	26,2	--	39,7
Campina Grande	Rural	Estadual	54,6	60	59,9	--	57,8
	Rural	Publico	54,6	60	59,9	--	57,8
	Urbana	Estadual	50,6	43,6	34,7	38,8	43,8
	Urbana	Federal	25	36,8	22,2	16,1	25,1
	Urbana	Privada	10	7,6	7,5	--	8,4
	Urbana	Publico	49	43,5	34,3	30,8	43
	Urbana	Total	40,1	33	26,8	30,8	34
Capim	Urbana	Municipal	57,4	66,2	39,7	--	54,9
	Urbana	Publico	57,4	66,2	39,7	--	54,9
Caraúbas	Urbana	Estadual	46,9	26,3	51,4	--	41,8
	Urbana	Publico	46,9	26,3	51,4	--	41,8

ANUÁRIO ESTATÍSTICO DO ESTADO DA PARAÍBA - 2011

II - Características demográficas e Sociais

2.2 - Qualidade de Vida

2.2.3 - Educação

2.2.3.3.2 - Indicadores de Educação

Tabela - 05 - Taxa de distorção idade-série, segundo a dependência administrativa e a localização, no nível de ensino médio, divididos por série, segundo os municípios - Paraíba - 2010

Município	Localização	Dependência Administrativa	Taxa de distorção idade-série				
			Série				Total
			1ª	2ª	3ª	4ª	
Carrapateira	Urbana	Estadual	10,5	7,7	22,2	--	11,4
	Urbana	Publico	10,5	7,7	22,2	--	11,4
Casserengue	Urbana	Estadual	59	71,4	47,5	--	60,8
	Urbana	Publico	59	71,4	47,5	--	60,8
Catingueira	Urbana	Estadual	34,9	30,2	39,3	--	33,9
	Urbana	Municipal	--	--	--	--	--
	Urbana	Publico	34,9	30,2	39,3	--	33,9
Catolé do Rocha	Rural	Estadual	4,2	16	22,7	--	14,1
	Rural	Publico	4,2	16	22,7	--	14,1
	Urbana	Estadual	52,4	50,6	43,7	--	49,6
	Urbana	Privada	5,6	4	4,3	100	9
	Urbana	Publico	52,4	50,6	43,7	--	49,6
Caturité	Urbana	Estadual	78,4	57,1	56,5	--	63,3
	Urbana	Publico	78,4	57,1	56,5	--	63,3
Conceição	Urbana	Estadual	65	59,2	60	69,8	62,3
	Urbana	Privada	10,9	--	3,2	--	5,1
	Urbana	Publico	65	59,2	60	69,8	62,3
Condado	Urbana	Estadual	36,6	17,5	20,5	--	27,9
	Urbana	Publico	36,6	17,5	20,5	--	27,9
Conde	Urbana	Estadual	55,1	40,9	33,3	--	46,6
	Urbana	Publico	55,1	40,9	33,3	--	46,6
Congo	Urbana	Estadual	56,9	41,2	38,1	--	46,8
	Urbana	Publico	56,9	41,2	38,1	--	46,8
Coremas	Urbana	Estadual	45,2	42,4	33,9	--	41,4
	Urbana	Privada	14,3	4,3	5,9	--	8,2
	Urbana	Publico	45,2	42,4	33,9	--	41,4
Coxixola	Urbana	Estadual	22,6	22,2	30,4	--	25
	Urbana	Publico	22,6	22,2	30,4	--	25
Cruz do Espírito Santo	Urbana	Estadual	47,7	45,6	42,9	--	46,1
	Urbana	Publico	47,7	45,6	42,9	--	46,1
Cubati	Urbana	Estadual	82,1	61,4	45,7	--	63,6
	Urbana	Municipal	47,9	52,4	45,5	--	49,5
	Urbana	Publico	63,2	57	45,7	--	57,1
Cuité	Urbana	Estadual	56,6	44,2	52,6	--	51,8
	Urbana	Privada	3,3	3,7	9,4	--	5,6
	Urbana	Publico	56,6	44,2	52,6	--	51,8
Cuitegi	Urbana	Estadual	58,2	45,3	56,5	--	53,7
	Urbana	Publico	58,2	45,3	56,5	--	53,7
Cuité de Mamanguape	Urbana	Estadual	59,3	57	60,2	--	58,6
	Urbana	Publico	59,3	57	60,2	--	58,6
Curral de Cima	Urbana	Estadual	68,8	49,2	54,4	--	58,1
	Urbana	Publico	68,8	49,2	54,4	--	58,1
Curral Velho	Urbana	Estadual	--	35	34,8	--	34,9
	Urbana	Publico	--	35	34,8	--	34,9
Damião	Urbana	Estadual	70	59,4	65,9	--	67,1
	Urbana	Publico	70	59,4	65,9	--	67,1
Desterro	Urbana	Estadual	30,6	31,2	23	--	29,1
	Urbana	Publico	30,6	31,2	23	--	29,1
Diamante	Urbana	Estadual	58,8	32,9	49,1	--	49,4
	Urbana	Municipal	73,9	77,1	75,8	69,2	74
	Urbana	Publico	63,9	50	63,9	69,2	61
Dona Inês	Urbana	Estadual	29,6	34,6	25,4	--	30,3
	Urbana	Publico	29,6	34,6	25,4	--	30,3
Duas Estradas	Urbana	Estadual	46,4	35,6	16,1	--	35,6
	Urbana	Publico	46,4	35,6	16,1	--	35,6
Emas	Urbana	Estadual	37,7	43,6	38,5	--	39,7
	Urbana	Publico	37,7	43,6	38,5	--	39,7
Esperança	Urbana	Estadual	31,8	31,3	36,7	--	33,1
	Urbana	Privada	12,5	10	5,6	--	9,7
	Urbana	Publico	31,8	31,3	36,7	--	33,1
Fagundes	Urbana	Estadual	42,4	29,5	49,7	--	40,7
	Urbana	Privada	58,3	100	75	--	73,3
	Urbana	Publico	42,4	29,5	49,7	--	40,7

ANUÁRIO ESTATÍSTICO DO ESTADO DA PARAÍBA - 2011

II - Características demográficas e Sociais

2.2 - Qualidade de Vida

2.2.3 - Educação

2.2.3.3.2 - Indicadores de Educação

Tabela - 05 - Taxa de distorção idade-série, segundo a dependência administrativa e a localização, no nível de ensino médio, divididos por série, segundo os municípios - Paraíba - 2010

Município	Localização	Dependência Administrativa	Taxa de distorção idade-série				
			Série				Total
			1ª	2ª	3ª	4ª	
Frei Martinho	Urbana	Estadual	50	46,9	35,7	--	45,3
	Urbana	Publico	50	46,9	35,7	--	45,3
Gado Bravo	Urbana	Estadual	38,9	38,6	42,5	--	39,9
	Urbana	Municipal	73,3	68,2	70,6	--	71
	Urbana	Publico	46,4	43	46,3	--	45,1
Guarabira	Urbana	Estadual	45,7	39	42,3	--	42,5
	Urbana	Municipal	67,5	86,8	62,5	62	69,8
	Urbana	Privada	8,6	7	8	--	7,9
	Urbana	Publico	54,5	49,5	44,5	62	51,6
Gurinhém	Urbana	Estadual	47,5	46,3	45,6	--	46,6
	Urbana	Publico	47,5	46,3	45,6	--	46,6
Gurjão	Urbana	Estadual	31,3	33,3	27,5	--	30,8
	Urbana	Publico	31,3	33,3	27,5	--	30,8
Ibiara	Urbana	Estadual	27,6	30,3	25,5	--	28
	Urbana	Publico	27,6	30,3	25,5	--	28
Igaracy	Urbana	Estadual	63,6	52,9	50,5	--	56,9
	Urbana	Municipal	--	--	-	81,8	81,8
	Urbana	Publico	63,6	52,9	50,5	81,8	57,8
Imaculada	Urbana	Estadual	57,3	56,6	60	--	57,6
	Urbana	Publico	57,3	56,6	60	--	57,6
Ingá	Urbana	Estadual	52,7	46,9	44,8	--	49,2
	Urbana	Privada	13	--	4	--	5,6
	Urbana	Publico	52,7	46,9	44,8	--	49,2
Itabaiana	Urbana	Estadual	54,9	51,1	43	--	50,5
	Urbana	Municipal	98,2	93,1	85	88,9	92,3
	Urbana	Privada	13,6	13,2	14,3	--	13,7
	Urbana	Publico	63,1	56,8	51,9	88,9	58,9
Itaporanga	Urbana	Estadual	51,6	47,4	43	56,8	48,6
	Urbana	Privada	10,9	8,3	8,6	--	9,5
	Urbana	Publico	51,6	47,4	43	56,8	48,6
Itapororoca	Urbana	Estadual	52,3	58,2	59,1	--	56,2
	Urbana	Publico	52,3	58,2	59,1	--	56,2
Itatuba	Urbana	Estadual	54,8	66	52,1	--	58
	Urbana	Publico	54,8	66	52,1	--	58
Jacaraú	Urbana	Estadual	43	38,5	36,8	--	40
	Urbana	Publico	43	38,5	36,8	--	40
Jericó	Urbana	Estadual	66,7	54,5	70,2	--	62,8
	Urbana	Publico	66,7	54,5	70,2	--	62,8
João Pessoa	Urbana	Estadual	49,6	42,6	42	76,1	46,2
	Urbana	Federal	19	15,5	14,8	11,1	15,2
	Urbana	Privada	9,9	7	5,7	--	7,6
	Urbana	Publico	48,9	41,7	40,9	57,2	45,1
Joca Claudino(Santarém)	Urbana	Estadual	47,8	43,8	33,3	--	42,1
	Urbana	Publico	47,8	43,8	33,3	--	42,1
Juarez Távora	Urbana	Estadual	70	67,7	50	--	64,7
	Urbana	Publico	70	67,7	50	--	64,7
Juazeirinho	Urbana	Estadual	40,5	31,5	43	--	37,7
	Urbana	Publico	40,5	31,5	43	--	37,7
Junco do Seridó	Urbana	Estadual	28	11,9	51,7	--	31,7
	Urbana	Municipal	--	39,2	35,4	--	37,4
	Urbana	Publico	28	26,9	44,4	--	33,6
Juripiranga	Urbana	Estadual	52,8	50	47,4	--	50,5
	Urbana	Publico	52,8	50	47,4	--	50,5
Juru	Urbana	Estadual	38,2	28,6	25,7	--	33
	Urbana	Publico	38,2	28,6	25,7	--	33
Lagoa	Urbana	Estadual	51,7	54,9	27,5	--	47,3
	Urbana	Publico	51,7	54,9	27,5	--	47,3
Lagoa de Dentro	Urbana	Estadual	37,7	36,9	45	--	39,4
	Urbana	Publico	37,7	36,9	45	--	39,4
Lagoa Seca	Urbana	Estadual	49,8	46	41,1	--	46,6
	Urbana	Publico	49,8	46	41,1	--	46,6

Tabela - 05 - Taxa de distorção idade-série, segundo a dependência administrativa e a localização, no nível de ensino médio, divididos por série, segundo os municípios - Paraíba - 2010

Município	Localização	Dependência Administrativa	Taxa de distorção idade-série				
			Série				Total
			1ª	2ª	3ª	4ª	
Lastro	Urbana	Estadual	52,9	51,2	61,8	--	55
	Urbana	Publico	52,9	51,2	61,8	--	55
Livramento	Urbana	Estadual	42,8	42,6	33,3	--	40,4
	Urbana	Publico	42,8	42,6	33,3	--	40,4
Logradouro	Urbana	Estadual	66,7	74,5	66,7	--	69,5
	Urbana	Publico	66,7	74,5	66,7	--	69,5
Lucena	Urbana	Estadual	29,9	41,2	46,8	--	38,7
	Urbana	Publico	29,9	41,2	46,8	--	38,7
Mãe d'Água	Urbana	Estadual	42,6	47,6	18,5	--	37,3
	Urbana	Publico	42,6	47,6	18,5	--	37,3
Malta	Urbana	Estadual	29,1	15,2	16,1	--	21,2
	Urbana	Publico	29,1	15,2	16,1	--	21,2
Mamanguape	Urbana	Estadual	65,2	56	58	--	60,7
	Urbana	Privada	4,6	8,5	2	--	5
	Urbana	Publico	65,2	56	58	--	60,7
Manaíra	Urbana	Estadual	54,1	68	46	77,8	58,6
	Urbana	Publico	54,1	68	46	77,8	58,6
Marcação	Urbana	Estadual	70,3	75	63,3	--	69
	Urbana	Publico	70,3	75	63,3	--	69
Mari	Urbana	Estadual	43,4	35,8	42,2	--	40,7
	Urbana	Publico	43,4	35,8	42,2	--	40,7
Marizópolis	Urbana	Estadual	65,3	67,4	66,1	--	66,2
	Urbana	Publico	65,3	67,4	66,1	--	66,2
Massaranduba	Urbana	Estadual	44,3	33,3	29,8	--	38
	Urbana	Publico	44,3	33,3	29,8	--	38
Mataraca	Urbana	Estadual	78,6	58	44,4	--	65,6
	Urbana	Publico	78,6	58	44,4	--	65,6
Matinhas	Urbana	Estadual	62,4	77,1	52,4	--	60,8
	Urbana	Publico	62,4	77,1	52,4	--	60,8
Mato Grosso	Urbana	Estadual	44,4	34,8	68,8	--	46,7
	Urbana	Publico	44,4	34,8	68,8	--	46,7
Maturéia	Urbana	Estadual	32,1	33,9	30,2	--	32,2
	Urbana	Publico	32,1	33,9	30,2	--	32,2
Mogeiro	Urbana	Estadual	41,9	32,4	25,6	--	35,1
	Urbana	Publico	41,9	32,4	25,6	--	35,1
Montadas	Urbana	Estadual	42	51,3	39,7	--	44,6
	Urbana	Publico	42	51,3	39,7	--	44,6
Monte Horebe	Urbana	Estadual	39,4	52,5	34,5	--	42,1
	Urbana	Publico	39,4	52,5	34,5	--	42,1
Monteiro	Urbana	Estadual	30,7	27	25	--	28
	Urbana	Federal	22,6	--	--	--	22,6
	Urbana	Privada	8,6	2,6	12,5	--	7,5
	Urbana	Publico	30,1	27	25	--	27,8
Mulungu	Urbana	Estadual	74,4	64,9	57,6	--	67,7
	Urbana	Publico	74,4	64,9	57,6	--	67,7
Natuba	Urbana	Estadual	26,9	28,6	40,8	--	30,4
	Urbana	Municipal	--	100	66,7	70,8	76,1
	Urbana	Publico	26,9	37,5	45,9	70,8	38,1
Nazarezinho	Urbana	Estadual	66,9	57,1	32,2	--	56,3
	Urbana	Publico	66,9	57,1	32,2	--	56,3
Nova Floresta	Urbana	Estadual	28,4	46,2	40,5	--	37,8
	Urbana	Publico	28,4	46,2	40,5	--	37,8
Nova Olinda	Urbana	Estadual	52,7	38,9	24,1	--	45,2
	Urbana	Publico	52,7	38,9	24,1	--	45,2
Nova Palmeira	Urbana	Estadual	81,8	33,3	--	--	66,2
	Urbana	Publico	81,8	33,3	--	--	66,2
Olho d'Água	Urbana	Estadual	61,7	48,9	50,7	--	55,2
	Urbana	Publico	61,7	48,9	50,7	--	55,2
Olivedos	Urbana	Municipal	39,7	33,3	37,3	--	37
	Urbana	Publico	39,7	33,3	37,3	--	37
Ouro Velho	Urbana	Estadual	42,1	13,3	18,2	--	25,7
	Urbana	Publico	42,1	13,3	18,2	--	25,7

ANUÁRIO ESTATÍSTICO DO ESTADO DA PARAÍBA - 2011

II - Características demográficas e Sociais

2.2 - Qualidade de Vida

2.2.3 - Educação

2.2.3.3.2 - Indicadores de Educação

Tabela - 05 - Taxa de distorção idade-série, segundo a dependência administrativa e a localização, no nível de ensino médio, divididos por série, segundo os municípios - Paraíba - 2010

Município	Localização	Dependência Administrativa	Taxa de distorção idade-série				
			Série				Total
			1ª	2ª	3ª	4ª	
Parari	Urbana	Estadual	14,3	50	10,5	--	24,5
	Urbana	Publico	14,3	50	10,5	--	24,5
Passagem	Urbana	Estadual	38,7	23,5	41,2	--	35,4
	Urbana	Publico	38,7	23,5	41,2	--	35,4
Patos	Urbana	Estadual	28,6	30,4	27,2	59	29,2
	Urbana	Federal	22,7	--	--	--	22,7
	Urbana	Privada	7,9	5,6	3,4	--	5,8
	Urbana	Publico	28,3	30,4	27,2	59	29,1
Paulista	Urbana	Estadual	31,6	36,1	31,8	--	33,1
	Urbana	Publico	31,6	36,1	31,8	--	33,1
Pedra Branca	Urbana	Estadual	44	37,8	60	--	47,1
	Urbana	Publico	44	37,8	60	--	47,1
Pedra Lavrada	Rural	Estadual	82,6	92	80	--	84,6
	Rural	Publico	82,6	92	80	--	84,6
	Urbana	Estadual	47,1	54,9	51,8	--	51,1
	Urbana	Publico	47,1	54,9	51,8	--	51,1
Pedras de Fogo	Urbana	Estadual	60,1	52,9	57,6	--	57,2
	Urbana	Publico	60,1	52,9	57,6	--	57,2
Piancó	Urbana	Estadual	68,7	70,5	63,5	73,3	68,2
	Urbana	Municipal	50	51,8	56,3	--	51,9
	Urbana	Privada	2,7	10,5	5,6	--	6,3
	Urbana	Publico	65,3	65,9	62,4	73,3	65,2
Picuí	Urbana	Estadual	59,4	58,3	51,9	--	57,2
	Urbana	Federal	23,4	--	--	--	23,4
	Urbana	Privada	16,7	14,8	7,1	--	11,9
	Urbana	Publico	53,2	58,3	51,9	--	54,4
Pilar	Urbana	Estadual	53,4	48,8	41,2	--	49
	Urbana	Publico	53,4	48,8	41,2	--	49
Pilões	Urbana	Estadual	58,7	57,1	61,3	--	59
	Urbana	Publico	58,7	57,1	61,3	--	59
Pilõezinhos	Urbana	Estadual	62,7	41,8	42,6	--	49,5
	Urbana	Publico	62,7	41,8	42,6	--	49,5
Pirpirituba	Urbana	Estadual	34,3	37	50	--	38,9
	Urbana	Publico	34,3	37	50	--	38,9
Pitimbu	Urbana	Estadual	49,3	44,2	36,7	--	45
	Urbana	Publico	49,3	44,2	36,7	--	45
Pocinhos	Urbana	Estadual	32,9	36,3	35,4	--	35,2
	Urbana	Municipal	40,5	--	--	--	40,5
	Urbana	Publico	37,5	36,3	35,4	--	36,6
Poço Dantas	Urbana	Estadual	64,7	50	37	--	54,7
	Urbana	Municipal	--	--	--	--	--
	Urbana	Publico	64,7	50	37	--	54,7
Poço de José de Moura	Urbana	Estadual	38,5	57,6	46,4	--	46,1
	Urbana	Publico	38,5	57,6	46,4	--	46,1
Pombal	Urbana	Estadual	44,4	47,3	46,7	--	46
	Urbana	Privada	3,3	--	1,9	--	1,9
	Urbana	Publico	44,4	47,3	46,7	--	46
Prata	Urbana	Estadual	55,3	36,8	37	--	42,6
	Urbana	Publico	55,3	36,8	37	--	42,6
Princesa Isabel	Urbana	Estadual	50,4	49,8	41,2	70,6	49
	Urbana	Federal	48,1	--	--	--	48,1
	Urbana	Publico	50	49,8	41,2	70,6	48,9
Puxinanã	Rural	Estadual	28,6	38,2	52,6	--	40,2
	Rural	Publico	28,6	38,2	52,6	--	40,2
	Urbana	Estadual	45,4	33,7	57	--	44,8
	Urbana	Publico	45,4	33,7	57	--	44,8
Queimadas	Urbana	Estadual	63,5	57,7	54,4	--	59,9
	Urbana	Privada	2,7	8	17,2	--	8,8
	Urbana	Publico	63,5	57,7	54,4	--	59,9
Quixaba	Urbana	Estadual	27,3	15,8	44,4	--	29,2
	Urbana	Publico	27,3	15,8	44,4	--	29,2
Remígio	Urbana	Estadual	53,8	57,6	62,4	--	58
	Urbana	Publico	53,8	57,6	62,4	--	58

ANUÁRIO ESTATÍSTICO DO ESTADO DA PARAÍBA - 2011

II - Características demográficas e Sociais

2.2 - Qualidade de Vida

2.2.3 - Educação

2.2.3.3.2 - Indicadores de Educação

Tabela - 05 - Taxa de distorção idade-série, segundo a dependência administrativa e a localização, no nível de ensino médio, divididos por série, segundo os municípios - Paraíba - 2010

Município	Localização	Dependência Administrativa	Taxa de distorção idade-série				
			Série				Total
			1ª	2ª	3ª	4ª	
Pedro Régis	Urbana	Estadual	59,4	50,7	62,3	--	57,1
	Urbana	Publico	59,4	50,7	62,3	--	57,1
Riachão	Urbana	Estadual	50,7	47,5	42,2	--	47,4
	Urbana	Publico	50,7	47,5	42,2	--	47,4
Riachão do Bacamarte	Urbana	Estadual	55,8	35,3	59,1	--	52,7
	Urbana	Publico	55,8	35,3	59,1	--	52,7
Riachão do Poço	Urbana	Estadual	52,2	58,8	66,2	--	60,1
	Urbana	Publico	52,2	58,8	66,2	--	60,1
Riacho de Santo Antônio	Urbana	Estadual	50	31,3	9,5	--	26,5
	Urbana	Municipal	41,2	--	--	--	41,2
	Urbana	Publico	44,8	31,3	9,5	--	30,3
Riacho dos Cavalos	Urbana	Estadual	41	37,2	37,3	--	38,8
	Urbana	Publico	41	37,2	37,3	--	38,8
Rio Tinto	Urbana	Estadual	60,2	51,4	55,3	--	56,4
	Urbana	Publico	60,2	51,4	55,3	--	56,4
Salgadinho	Urbana	Estadual	37	23,3	25	--	30,4
	Urbana	Publico	37	23,3	25	--	30,4
Salgado de São Félix	Urbana	Estadual	27,8	24,6	14,3	--	23,6
	Urbana	Publico	27,8	24,6	14,3	--	23,6
Santa Cecília	Urbana	Estadual	62,1	46,4	39,6	30	52,7
	Urbana	Publico	62,1	46,4	39,6	30	52,7
Santa Cruz	Urbana	Estadual	25,5	23,3	16,4	--	22,5
	Urbana	Publico	25,5	23,3	16,4	--	22,5
Santa Helena	Urbana	Estadual	30	25,7	19,4	--	26,2
	Urbana	Publico	30	25,7	19,4	--	26,2
Santa Inês	Urbana	Estadual	43,3	25,7	42,3	--	38
	Urbana	Publico	43,3	25,7	42,3	--	38
Santa Luzia	Urbana	Estadual	27	22,8	25	--	25,2
	Urbana	Publico	27	22,8	25	--	25,2
Santana de Mangueira	Urbana	Estadual	49,5	45,9	50,8	--	48,8
	Urbana	Publico	49,5	45,9	50,8	--	48,8
Santana dos Garrotes	Urbana	Estadual	46,4	64,9	47,4	--	53,4
	Urbana	Municipal	82	74,5	93,5	63,6	78,3
	Urbana	Publico	58,5	67,7	58,6	63,6	62
Santa Rita	Urbana	Estadual	59	53,1	54,8	48,8	56,1
	Urbana	Privada	14,5	6	10,2	--	10,7
	Urbana	Publico	59	53,1	54,8	48,8	56,1
Santa Teresinha	Urbana	Estadual	34,8	31	4,2	--	28,5
	Urbana	Publico	34,8	31	4,2	--	28,5
Santo André	Urbana	Estadual	40	51,9	29,6	--	42,5
	Urbana	Publico	40	51,9	29,6	--	42,5
São Bento	Urbana	Estadual	57,9	48,6	42,3	--	51,4
	Urbana	Privada	5,7	12,5	8,7	--	8,5
	Urbana	Publico	57,9	48,6	42,3	--	51,4
São Bentinho	Urbana	Estadual	64,3	45,7	33,3	--	51,7
	Urbana	Publico	64,3	45,7	33,3	--	51,7
São Domingos	Urbana	Estadual	60,7	90,9	85	--	77,1
	Urbana	Publico	60,7	90,9	85	--	77,1
São Domingos do Cariri	Urbana	Estadual	61,9	42,9	33,3	--	51,4
	Urbana	Publico	61,9	42,9	33,3	--	51,4
São Francisco	Urbana	Estadual	36,7	32,8	27	--	32,9
	Urbana	Publico	36,7	32,8	27	--	32,9
São João do Cariri	Urbana	Estadual	38,2	53,3	63,6	--	51,6
	Urbana	Publico	38,2	53,3	63,6	--	51,6
São João do Rio do Peixe	Urbana	Estadual	63,7	53,1	53,1	67,7	58,7
	Urbana	Publico	63,7	53,1	53,1	67,7	58,7
São João do Tigre	Urbana	Estadual	40,5	48	30	--	40,2
	Urbana	Publico	40,5	48	30	--	40,2
São José da Lagoa Tapada	Urbana	Estadual	50,5	34,7	39,6	--	42,7
	Urbana	Publico	50,5	34,7	39,6	--	42,7
São José de Caiana	Urbana	Estadual	61,9	67,6	61,4	--	63,7
	Urbana	Publico	61,9	67,6	61,4	--	63,7

ANUÁRIO ESTATÍSTICO DO ESTADO DA PARAÍBA - 2011

II - Características demográficas e Sociais

2.2 - Qualidade de Vida

2.2.3 - Educação

2.2.3.3.2 - Indicadores de Educação

Tabela - 05 - Taxa de distorção idade-série, segundo a dependência administrativa e a localização, no nível de ensino médio, divididos por série, segundo os municípios - Paraíba - 2010

Município	Localização	Dependência Administrativa	Taxa de distorção idade-série				
			Série				Total
			1ª	2ª	3ª	4ª	
São José de Espinharas	Urbana	Estadual	37,5	38,1	33,3	--	36,5
	Urbana	Publico	37,5	38,1	33,3	--	36,5
São José dos Ramos	Urbana	Estadual	52	40,3	60	--	50,9
	Urbana	Publico	52	40,3	60	--	50,9
São José de Piranhas	Urbana	Estadual	63,1	50	41	25	54,5
	Urbana	Publico	63,1	50	41	25	54,5
São José de Princesa	Urbana	Estadual	33,3	42,9	58,8	--	47,2
	Urbana	Publico	33,3	42,9	58,8	--	47,2
São José do Bonfim	Urbana	Estadual	20	--	18,2	--	13,5
	Urbana	Publico	20	--	18,2	--	13,5
São José do Brejo do Cruz	Urbana	Estadual	61,7	51,6	31,3	--	53,2
	Urbana	Publico	61,7	51,6	31,3	--	53,2
São José do Sabugi	Urbana	Estadual	52,6	40,4	45,7	--	46,3
	Urbana	Publico	52,6	40,4	45,7	--	46,3
São José dos Cordeiros	Urbana	Estadual	50	51,9	50	--	50,6
	Urbana	Publico	50	51,9	50	--	50,6
São Mamede	Urbana	Estadual	30	42,4	25,9	--	33
	Urbana	Municipal	29,4	13,3	27,3	--	24,6
	Urbana	Publico	29,7	28,6	26,7	--	28,5
São Miguel de Taipu	Urbana	Estadual	58,1	49,1	50	--	52,9
	Urbana	Publico	58,1	49,1	50	--	52,9
São Seb. de Lagoa de Roça	Urbana	Estadual	53,3	41,9	31	--	45,6
	Urbana	Publico	53,3	41,9	31	--	45,6
São Sebastião do Umbuzeiro	Urbana	Estadual	72,3	66,7	67,9	--	69,4
	Urbana	Publico	72,3	66,7	67,9	--	69,4
Sapé	Urbana	Estadual	54,1	37,9	48,4	58,9	48,3
	Urbana	Privada	11	14,3	6,3	--	10,7
	Urbana	Publico	54,1	37,9	48,4	58,9	48,3
São Vicente do Seridó	Urbana	Estadual	66,7	58,3	62	--	62,6
	Urbana	Municipal	68,4	47,6	100	--	61,4
	Urbana	Publico	66,9	56,7	63,9	--	62,5
Serra Branca	Urbana	Estadual	38,5	27,3	27,6	--	30,7
	Urbana	Municipal	26	--	--	--	26
	Urbana	Publico	33,1	27,3	27,6	--	29,9
Serra da Raiz	Urbana	Estadual	37,5	36,8	23,5	--	33,3
	Urbana	Publico	37,5	36,8	23,5	--	33,3
Serra Grande	Urbana	Estadual	46,8	51	50	--	48,9
	Urbana	Publico	46,8	51	50	--	48,9
Serra Redonda	Urbana	Estadual	56,6	43,2	43,4	--	49,6
	Urbana	Publico	56,6	43,2	43,4	--	49,6
Serraria	Urbana	Estadual	57,9	67,4	60,5	--	61,5
	Urbana	Publico	57,9	67,4	60,5	--	61,5
Sertãozinho	Urbana	Estadual	36,8	27	28,8	--	30,5
	Urbana	Publico	36,8	27	28,8	--	30,5
Sobrado	Urbana	Estadual	47,8	33,3	38,5	--	40,9
	Urbana	Publico	47,8	33,3	38,5	--	40,9
Solânea	Urbana	Estadual	53,8	45,5	46,8	--	49,8
	Urbana	Publico	53,8	45,5	46,8	--	49,8
Soledade	Urbana	Estadual	39,8	42,1	31,3	--	38,5
	Urbana	Publico	39,8	42,1	31,3	--	38,5
Sossêgo	Urbana	Estadual	54,4	45,1	37,5	--	46,7
	Urbana	Publico	54,4	45,1	37,5	--	46,7
Sousa	Rural	Estadual	76,5	54,7	71,4	--	68,5
	Rural	Municipal	36,4	46,3	48,1	--	43,6
	Rural	Publico	63,4	51,1	64,4	--	59,6
	Urbana	Estadual	53,2	40	48,1	82,6	48,6
	Urbana	Federal	31,7	30,6	16	--	25,4
	Urbana	Privada	6,4	4,1	5,3	--	5,3
	Urbana	Publico	51,7	39	43,8	82,6	46,3
Sumé	Urbana	Estadual	53,4	30,3	51,8	--	47
	Urbana	Privada	--	8,3	--	--	2,6
	Urbana	Publico	53,4	30,3	51,8	--	47

ANUÁRIO ESTATÍSTICO DO ESTADO DA PARAÍBA - 2011

II - Características demográficas e Sociais

2.2 - Qualidade de Vida

2.2.3 - Educação

2.2.3.3.2 - Indicadores de Educação

Tabela - 05 - Taxa de distorção idade-série, segundo a dependência administrativa e a localização, no nível de ensino médio, divididos por série, segundo os municípios - Paraíba - 2010

Município	Localização	Dependência Administrativa	Taxa de distorção idade-série				
			Série				Total
			1ª	2ª	3ª	4ª	
Tacima(Campo de Santana)	Urbana	Estadual	34,5	39,4	34,2	--	35,7
	Urbana	Publico	34,5	39,4	34,2	--	35,7
Taperoá	Urbana	Estadual	51,6	38,8	28,9	10	41,6
	Urbana	Publico	51,6	38,8	28,9	10	41,6
	Urbana	Total	51,6	38,8	27,2	10	41
Tavares	Rural	Estadual	48,7	39,4	31,3	--	42
	Rural	Publico	48,7	39,4	31,3	--	42
	Urbana	Estadual	47,2	43	45,4	--	45,5
	Urbana	Municipal	76,7	63,6	58,9	68,8	68
	Urbana	Publico	55,4	50	49,7	68,8	53,9
Teixeira	Urbana	Estadual	37,9	30,8	38,3	--	35,8
	Urbana	Publico	37,9	30,8	38,3	--	35,8
Tenório	Urbana	Estadual	54,8	71,4	42,9	--	59,6
	Urbana	Publico	54,8	71,4	42,9	--	59,6
Triunfo	Urbana	Estadual	33	36,3	33,7	--	34,2
	Urbana	Publico	33	36,3	33,7	--	34,2
Uiraúna	Rural	Estadual	33,3	41,7	71,4	--	51,4
	Rural	Publico	33,3	41,7	71,4	--	51,4
	Urbana	Estadual	47,9	50,6	45,8	--	48,2
	Urbana	Publico	47,9	50,6	45,8	--	48,2
Umbuzeiro	Urbana	Estadual	41,2	39,4	28,2	--	36,7
	Urbana	Municipal	--	--	95,2	56,3	78,4
	Urbana	Publico	41,2	39,4	41,5	56,3	41,7
Várzea	Urbana	Estadual	11,1	21,4	23,5	--	19,1
	Urbana	Publico	11,1	21,4	23,5	--	19,1
Vieirópolis	Urbana	Estadual	38,7	50	41,3	--	43,3
	Urbana	Publico	38,7	50	41,3	--	43,3
Vista Serrana	Urbana	Estadual	26,2	37,9	19	--	28,3
	Urbana	Publico	26,2	37,9	19	--	28,3
Zabelê	Urbana	Estadual	22,6	40	43,5	--	34,8
	Urbana	Publico	22,6	40	43,5	--	34,8
	Urbana	Total	22,6	40	43,5	--	34,8

Fonte: Mec/Inep/deed.

Ministério da Educação

Instituto Nacional de Estudos e Pesquisas Educacionais Anísio Teixeira

ANUÁRIO ESTATÍSTICO DO ESTADO DA PARAÍBA - 2011

II - Características Demográficas e Sociais

2.2 - Qualidade de Vida

2.2.4 - Justiça e Segurança Pública

2.2.4.1 - Justiça - Comarcas

Tabela 01 - Classificação das comarcas por entrâncias - Paraíba - 2010

1ª Entrância		
Água Branca	Caiçara	Remígio
Alagoa Nova	Coremas	Santana dos Garrotes
Alagoinha	Cruz do Espírito Santo	São Bento
Araçagi	Gurinhém	São José de Piranhas
Arara	Juazeirinho	São José da Lagoa Tapada
Aroeiras	Lucena	São Mamede
Barra de Santa Rosa	Malta	Serra Branca
Belém	Mari	Serraria
Bonito de Santa Fé	Paulista	Soledade
Boqueirão	Pilões	Sumé
Brejo do Cruz	Pirpirituba	Taperoá
Caaporã	Prata	Teixeira
Cabaceiras	Pocinhos	Uiraúna
Cacimba de Dentro	-	-
2ª Entrância		
Alagoa Grande	Ingá	Pombal
Alhandra	Itabaiana	Princesa Isabel
Araruna	Itaporanga	Rio Tinto
Areia	Jacaraú	Santa Luzia
Bananeiras	Mamanguape	São João do Cariri
Cajazeiras	Monteiro	São João do Rio do Peixe
Catolé do Rocha	Patos	Queimadas
Conceição	Pedras de Fogo	Sapé
Cuité	Piancó	Solânea
Esperança	Picuí	Sousa
Guarabira	Pilar	Umbuzeiro
3ª Entrância		
João Pessoa	Bayeux	Santa Rita
Campina Grande	Cabedelo	-

Fonte: Gerência Executiva do Sistema Penitenciário - GESIPE

Gerência Executiva de Planejamento, Informação e Segurança - GEPLASI

ANUÁRIO ESTATÍSTICO DO ESTADO DA PARAÍBA - 2011

II - Características Demográficas e Sociais

2.2 - Qualidade de Vida

2.2.4 - Justiça e Segurança Pública

2.2.4.2 - Polícia Militar - Bombeiros

Tabela 01 - Estatísticas de ocorrências emergenciais por cidades, registradas pela polícia militar e corpo de bombeiros militar - Paraíba - 2009/2010

Cidade	Total de ocorrências				Ocorrências por ano (%)	
	Ano		Variação			
	2010	2009	2010/2009	(%) 2010/2009	2010	2009
João Pessoa	61.460	76.533	-15.073	-24,52	59,4	63,2
Campina Grande	18.348	16.934	1.414	7,71	17,7	14,0
Santa Rita	6.080	8.982	-2.902	-47,73	5,9	7,4
Bayeux	6.066	7.522	-1.456	-24,00	5,9	6,2
Cabedelo	3.772	4.913	-1.141	-30,25	3,6	4,1
Patos	3.418	3.132	286	8,37	3,3	2,6
Guarabira	1.809	703	1.106	61,14	1,7	0,6
Conde	1.120	1.225	-105	-9,38	1,1	1,0
Lucena	276	279	-3	-1,09	0,3	0,2
Sousa	133	11	122	91,73	0,1	0,2
Demais cidades	1.017	954	63	6,19	1,0	0,6
Soma	**103.499**	**121.188**	**-17.689**	**-17,09**	**100,0**	**100,0**

Fonte: Coordenadoria de Tecnologia da Informática

ANUÁRIO ESTATÍSTICO DO ESTADO DA PARAÍBA - 2011

II - Características Demográficas e Sociais

2.2 - Qualidade de Vida

2.2.4 - Justiça e Segurança Pública

2.2.4.2 - Polícia Militar - Bombeiros

Tabela 02 - Estatísticas de ocorrências por natureza, registradas pela PM e CCB - Paraíba - 2009/2010

Natureza da Ocorrência	2009		Natureza da ocorrência	2010	
	Total	(%)		Total	(%)
Averiguação de suspeito	21.024	17,3	Averiguação de suspeito	17.215	16,6
Agressão	10.021	8,3	Agressão	8.126	7,9
Embriaguez e/ou desordem	9.815	8,1	Ameaça	6.885	6,7
Ameaça	7.734	6,4	Embriaguez e/ou desordem	6.734	6,5
Roubo a pessoa	5.647	4,7	Roubo a pessoa	4.460	4,3
Atrito verbal	4.992	4,1	Atrito verbal	3.555	3,4
Vias de fato	3.788	3,1	Vias de fato	2.923	2,8
Abalroamento sem vítima	2.746	2,3	Abalroamento sem vítima	2.433	2,4
Pertubação do sossêgo	2.346	1,9	Pertubação do sossêgo	2.172	2,1
A-outras	2.134	1,8	Colisão sem vítima	1.850	1,8
F-outras	1.967	1,6	Disparo de arma de fogo	1.837	1,8
Disparo de arma de fogo	1.809	1,5	F-outras	1.603	1,5
Colisão sem vítima	1.776	1,5	Caso clínico	1.572	1,5
Averiguação de veículo suspeito	1.631	1,3	Averiguação de veículo suspeito	1.383	1,3
Furto em residência	1.513	1,2	A-outras	1.371	1,3
Denúncia	1.352	1,1	Captura ou exterminio de insetos	1.263	1,2
Escolta de pessoas	1.352	1,1	Furto em residência	1.151	1,1
Comunicação falsa	1.350	1,1	Cancelada	1.127	1,1
Cancelada	1.295	1,1	Direção perigosa	960	0,9
Direção perigosa	1.270	1,0	Roubo em estabelecimento	882	0,9
Captura ou exterminio de insetos	1.245	1,0	Escolta de pessoas	855	0,8
Consumo e/ou vício	1.210	1,0	Consumo e/ou vício	838	0,8
Caso clínico	992	0,8	Furto em estabelecimento	836	0,8
Roubo em estabelecimento	931	0,8	Choque sem vítima	813	0,8
Doente mental	925	0,8	Apoio a entidades	812	0,8
Choque sem vítima	916	0,8	Dano	803	0,8
Violação de domicílio	908	0,7	Tentativa de homicídio	792	0,8
Furto em estabelecimento	889	0,7	Violação de domicílio	785	0,8
Apoio a entidades	868	0,7	Abalroamento com vítima	776	0,7
Dano	866	0,7	Apreenssão de veículo	765	0,7
Furto a pessoa	861	0,7	Homicídio	746	0,7
Tentativa de roubo	777	0,6	Denúncia	739	0,7
Abalroamento com vítima	763	0,6	Doente mental	736	0,7
Apoio a autoridades	733	0,6	Transporte de pacientes	733	0,7
Tentativa de homicídio	733	0,6	Doente mental - apoio SAMU	655	0,6
Transporte de pacientes	719	0,6	Tentativa de roubo	626	0,6
Tentatuva de furto	712	0,6	Tentativo de furto	619	0,6
Homicídio	707	0,6	Apoio a autoridades	618	0,6
Tráfego de entorpecentes	650	0,5	Furto a pessoa	595	0,6
Rondas	942	0,5	Roubo de moto	594	0,6
Demais ocorrências	18.579	15,3	Demais ocorrências	19.261	18,6
Total	**121.188**	**100,0**	**Total**	**103.499**	**100,0**

Coordenadoria de Tecnologia da Informação

ANUÁRIO ESTATÍSTICO DO ESTADO DA PARAÍBA - 2011

II - Características Demográficas e Sociais

2.2 - Qualidade de Vida

2.2.4 - Justiça e Segurança Pública

2.2.4.3 - Polícia Civil

Tabela 01 - Relatório de ocorrências policiais - Paraíba - 2008 - 2010

Outras ocorrências com morte	2008				2009				2010			
	João Pessoa	Campina Grande	Interior	Total	João Pessoa	Campina Grande	Interior	Total	João Pessoa	Campina Grande	Interior	Total
Homicídio doloso	231	86	361	**678**	443	144	652	**1.239**	512	184	761	1.457
Homicídio de trânsito	91	40	183	**314**	111	39	250	**400**	99	47	346	492
Total de Ocorrências	**322**	**126**	**544**	**992**	**554**	**183**	**902**	**1.639**	**611**	**231**	**1.107**	**1.949**
Crimes contra a pessoa sem morte												
Tentativa de homicídio	47	34	278	**359**	35	17	211	**263**	27	25	277	329
Lesão corporal dolosa	640	629	2.186	**3.455**	380	439	1.785	**2.604**	287	351	1.890	2.528
Lesão corporal culposa de trânsito	355	127	347	**829**	184	172	172	**528**	147	326	190	663
Ameaça	790	574	2.292	**3.656**	411	297	1.883	**2.591**	386	294	1.929	2.609
Total de Ocorrências	**1.832**	**1.364**	**5.103**	**8.299**	**1.010**	**925**	**4.051**	**5.986**	**847**	**996**	**4.286**	**6.129**
Crimes contra a liberdade sexual												
Estupro	12	29	71	**112**	12	17	104	**133**	44	31	148	223
Tentativa de estupro	1	2	29	**32**	2	2	33	**37**	2	0	41	43
Atentado violento ao pudor	15	17	72	**104**	27	22	70	**119**	4	0	34	38
Total de Ocorrências	**28**	**48**	**172**	**248**	**41**	**41**	**207**	**289**	**50**	**31**	**223**	**304**
Crimes contra o patrimônio												
Roubo de veículo	137	99	212	**448**	116	1	195	**312**	89	1	240	330
Roubo de carga	7	0	3	**10**	6	0	9	**15**	6	0	1	7
Roubo a instituição financeira (banco)	0	2	14	**16**	5	0	4	**9**	2	2	36	40
Roubo a transeunte	1.971	613	562	**3.146**	1.079	133	544	**1.756**	1.603	89	441	2.133
Roubo em transporte coletivo	19	25	20	**64**	210	3	6	**219**	162	1	7	170
ou de serviço	132	67	178	**377**	102	20	165	**287**	55	12	133	200
Roubo em residência	186	31	171	**388**	78	7	194	**279**	63	4	142	209
Sequestro relâmpago	2	0	6	**8**	0	1	11	**12**	7	0	6	13
Outros roubos*	201	562	178	**941**	80	31	180	**291**	136	49	90	275
Furto de veículo	147	49	111	**307**	129	0	76	**205**	**95**	**0**	**86**	**181**
Furto a transeunte	1.318	531	491	**2.340**	693	41	656	**1.390**	1.002	42	447	1.491
Furto em residência	489	149	954	**1.592**	227	25	902	**1.154**	191	25	843	1.059
Outros furtos *	1.127	648	1.761	**3.536**	590	109	1.450	**2.149**	454	78	1.321	1.853
Porte Ilegal de Arma de Fogo	152	102	531	**785**	109	71	554	**734**	-	-	-	-
Entorpecentes (uso ou posse)	64	39	119	**222**	56	28	119	**203**	45	29	103	177
Entorpecentes (tráfico)	123	72	136	**331**	92	63	159	**314**	88	50	137	275
Total de Ocorrências	**6.075**	**2.989**	**5.447**	**14.511**	**3.572**	**533**	**5.224**	**9.329**	**7.014**	**2.898**	**15.265**	**25.177**

Fonte: Secretaria de Estado da Segurança e da Defesa Social

* Outros Furtos/Roubos (em estab. de ensino, em veículos, igrejas, placa de veic. Órgão pub.furto de energia, etc.)

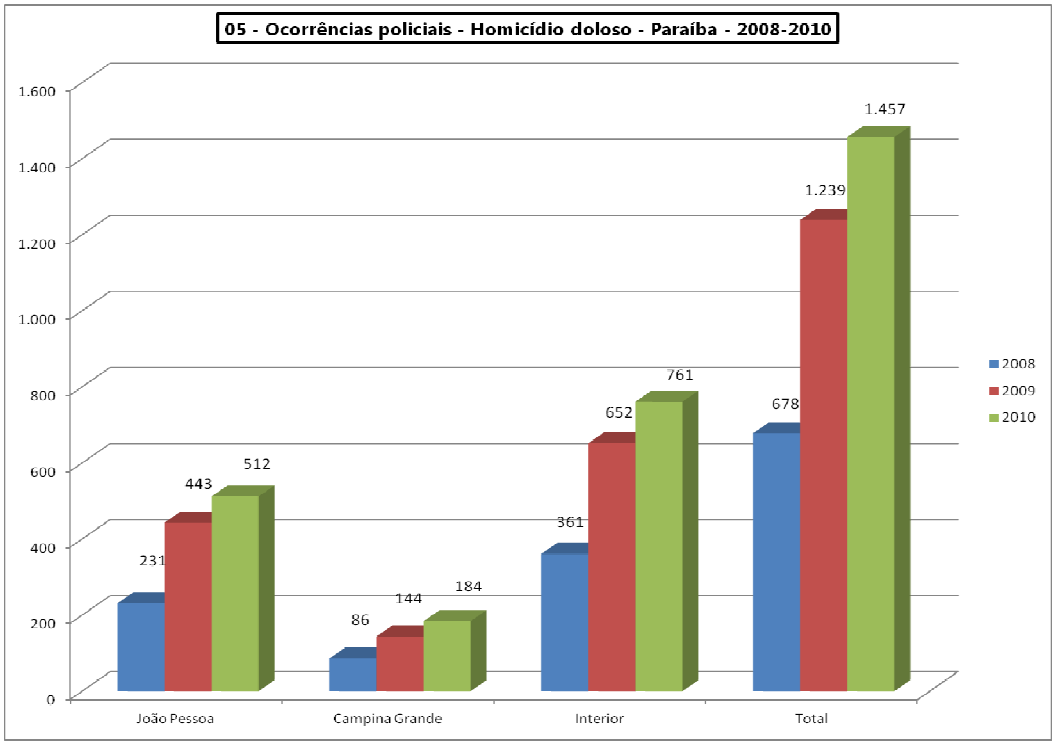

ANUÁRIO ESTATÍSTICO DO ESTADO DA PARAÍBA - 2011

II - Características Demográficas e Sociais

2.2 - Qualidade de Vida

2.2.4 - Justiça e Segurança Pública

2.2.4.4 - Sistema Penintenciário

Tabela 01 - Sistema penitenciário - População carcerária, segundo o regime, número de presos, o sexo, por regiões geo-administrativa - Paraíba - 2011

Regiões Geo-Administrativas	População carcerária																	
	Mês atual			Regime								Mês anterior		Variação		Vagas	
				Fechado				Semi-aberto		Aberto							
	Nº de presos			Provisório		Sentencia-dos						Nº de presos		(Atual-anterior)			
	Masculino	Feminino	Total	Masculino	Feminino	Masculino	Feminino	Masculino	Feminino	Masculino	Feminino	Masculino	Feminino	Masculino	Feminino	Total	Déficit
João Pessoa	3.432	365	3.797	1.203	207	1.685	99	390	44	154	15			3.432	365	2.615	-1.182
Guarabira	545	0	545	200	0	206	0	96	0	43	0			545	0	312	-233
Campina Grande	1.642	90	1.732	647	56	698	26	249	8	48	0			1.642	90	858	-874
Cuité	89	0	89	42	0	17	0	22	0	8	0			89	0	45	-44
Monteiro	124	0	124	61	0	23	0	16	0	24	0			124	0	123	-1
Patos	499	80	579	201	48	147	12	111	17	40	3			499	80	270	-309
Itaporanga	129	0	129	45	0	44	0	23	0	17	0			129	0	148	19
Catolé do Rocha	204	0	204	63	0	99	0	33	0	9	0			204	0	232	28
Cajazeiras	282	46	328	69	10	120	15	67	18	26	3			282	46	243	-85
Sousa	288	0	288	160	0	52	0	46	0	30	0			288	0	310	22
Princesa Isabel	59	0	59	17	0	18	0	13	0	11	0			59	0	60	1
Itabaiana	133	0	133	75	0	27	0	29	0	2	0			133	0	85	-48
Pombal	68	6	74	36	5	14	0	12	1	6	0			68	6	20	-54
Mamanguape	129	0	129	58	0	30	0	23	0	18	0			129	0	73	-56
Totais	7.623	587	8.210	2.877	326	3.180	152	1.130	88	436	21	0	0	7.623	587		
Total Geral	8.210			3.203		3.332		1.218		457		0		8.210		5.394	-216
Porcentagem	**100**			**39**		**41**		**15**		**6**				**100**		**100**	**-52**

Fonte: Setor do Sistema de Informações Penetenciárias - INFOPEN/GEPLASI

ANUÁRIO ESTATÍSTICO DO ESTADO DA PARAÍBA - 2011

II - Características Demográficas e Sociais

2.2 - Qualidade de Vida

2.2.4 - Justiça e Segurança Pública

2.2.4.4 - Sistema Penintenciário

Tabela 02 - Sistema penitenciário - População carcerária, segundo o regime, número de presos, o sexo, 1ª região - João Pessoa - Paraíba - 2011

1ª Região - João Pessoa	População carcerária																	
	Mês atual			Regime								Mês anterior		Variação		Vagas	
				Fechado				Semi-aberto		Aberto							
	Nº de presos			Provisó-rio		Sentencia-dos						Nº de presos		(Atual-anterior)			
	Masculino	Feminino	Total	Masculino	Feminino	Masculino	Feminino	Masculino	Feminino	Masculino	Feminino	Masculino	Feminino	Masculino	Feminino	Total	Déficit
P.M. Des. Floscúlo da Nóbrega	852	0	852	721		131								852	0	480	-372
Presídio Des. Sílvio Porto	630	0	630	32		598								630	0	538	-92
Oenit. C. Geraldo Beltrão	168	0	168	28		140								168	0	135	-33
I.R. Fem. M. Júlia Maranhão	0	360	360		202		99		44		15			0	360	93	-267
Inst. Psiquiatria Forence	86	5	91	47	5	39								86	5	91	0
Penit. Juiz Hitler Cantalice	385	0	385					269		116				385	0	230	-155
Penit. Modelo PB 1 e 2	626	0	626	47		579								626	0	700	74
Penit. Especial Des. Francisco Espinola	18	0	18			18								18	0	30	12
Presídio Reg. de Sapé	154	0	154	80		40		20		14				154	0	50	-104
Penit. Padrão de Sta. Rita	209	0	209	108		101								209	0	150	-59
Cadeia Pública de Sta. Rita	62	0	62					52		10				62	0	40	-22
Cadeia Pública de Bayeux	128	0	128	89		11		21		7				128	0	20	-108
Cadeia Pública de Alhandra	87	0	87	43		26		12		6				87	0	32	-55
C.P. Cruz do Espírito Santo	27	0	27	8		2		16		1				27	0	26	-1
Totais	3.432	365	3.797	1.203	207	1.685	99	390	44	154	15	0	0	3.432	365		
Total Geral	3.797			1.410		1.784		434		169		0		3.797		2.615	-1.182
Porcentagem	**100**			**37**		**47**		**11**		**4**				**10**		**100**	**-45**

Fonte: Setor do Sistema de Informações Penetenciárias - INFOPEN/GEPLASI

ANUÁRIO ESTATÍSTICO DO ESTADO DA PARAÍBA - 2011 IDEME

II - Características Demográficas e Sociais

2.2 - Qualidade de Vida

2.2.4 - Justiça e Segurança Pública

2.2.4.4 - Sistema Penitenciário

Tabela 03 - Sistema penitenciário - População carcerária, segundo o regime, número de presos, o sexo, 2ª região - Guarabira - Paraíba - 2011

2ª Região - Guarabira	População carcerária																	
	Mês atual			Regime								Mês anterior		Variação		Vagas	
				Fechado				Semi-aberto		Aberto							
	Nº de presos			Provisório		Sentenciados						Nº de presos		(Atual-anterior)			
	Masculino	Feminino	Total	Masculino	Feminino	Masculino	Feminino	Masculino	Feminino	Masculino	Feminino	Masculino	Feminino	Masculino	Feminino	Total	Déficit
Penit. Padrão João B. Carneiro	233	0	233	90		143								233	0	150	-83
Presídio Reg. de Guarabira	160	0	160	51		23		61		25				160	0	50	-110
Cadeia Pública de Alagoinha	20	0	20	12		4		4						20	0	12	-8
Cadeia Pública de Araruna	35	0	35	11		11		5		8				35	0	32	-3
Cadeia Pública de Belém	35	0	35	10		6		17		2				35	0	9	-26
Cadeia Pública de Bananeiras	4	0	4	3				1						4	0	13	9
Cadeia Pública de Caiçara	16	0	16	9		2		3		2				16	0	15	-1
Cadeia Pública de Pilões	25	0	25	7		11		3		4				25	0	15	-10
Cadeia Pública de Serraria	17	0	17	7		6		2		2				17	0	16	-1
Cadeia Pública de Solânea (desativada)	0	0	0											0	0	0	0
Totais	**545**	**0**	**545**	**200**	**0**	**206**	**0**	**96**	**0**	**43**	**0**	**0**	**0**	**545**	**0**		
Total Geral	**545**			**200**		**206**		**96**		**43**		**0**		**545**		**312**	**-233**
Porcentagem	**100**			**37**		**38**		**18**		**8**				**100**		**100**	**-75**

Fonte: Setor do Sistema de Informações Penetenciárias - INFOPEN/GEPLASI

ANUÁRIO ESTATÍSTICO DO ESTADO DA PARAÍBA - 2011 IDEME

II - Características Demográficas e Sociais

2.2 - Qualidade de Vida

2.2.4 - Justiça e Segurança Pública

2.2.4.4 - Sistema Penitenciário

Tabela 04 - Sistema penitenciário - População carcerária, segundo o regime, número de presos, o sexo, 3ª região - Campina Grande Paraíba - 2011

3ª Região - Campina grande	População carcerária																	
	Mês atual			Regime								Mês anterior		Variação		Vagas	
				Fechado				Semi-aberto		Aberto							
	Nº de presos			Provisório		Sentenciados						Nº de presos		(Atual-anterior)			
	Masculino	Feminino	Total	Masculino	Feminino	Masculino	Feminino	Masculino	Feminino	Masculino	Feminino	Masculino	Feminino	Masculino	Feminino	Total	Déficit
Penit. Reg. Raimundo Asfora	585	0	585			585								585	0	350	-235
Penit. Jurista Agnelo Amorim	154	8	162					154	8					154	8	110	-52
Penit. Padrão de C. G.	469	0	469	469										469	0	150	-319
Penit. Feminina C. G.	0	82	82		56		26							0	82	30	-52
Cadeia Pública de Alagoa Grande	39	0	39	23		10		6						39		25	-14
Cadeia Pública de Alagoa Nova	29	0	29	12		8		5		4				29	0	20	-9
Cadeia Púclica de Areia	56	0	56	16		16		16		8				56	0	20	-36
Cadeia Pública de Aroeiras	11	0	11	6				4		1				11	0	15	4
Cadeia Pública de Boqueirão	16	0	16	10		1		1		4				16	0	6	-10
Cadeia Pública de Esperança	94	0	94	17		45		19		13				94	0	15	-79
Cadeia Pública de Juazeirinho	48	0	48	27		10		9		2				48	0	8	-40
Cadeia Pública de Pocinhos	34	0	34	17		6		11						34	0	15	-19
Cadeia Pública de Queimadas	28	0	28	8		1		12		7				28	0	24	-4
Cadeia Pública de Remígio	35	0	35	22		6		3		4				35		25	-10
Cadeia Pública de Soledade	17	0	17	8		3		3		3				17	0	15	-2
Cadeia Pública de Taperoá	11	0	11	5		4		1		1				11	0	15	4
Cadeia Púclica de Umbuzeiro	16	0	16	7		3		5		1				16	0	15	-1
Totais	**1.642**	**90**	**1.732**	**647**	**56**	**698**	**26**	**249**	**8**	**48**	**0**	**0**	**0**	**1.642**	**90**		
Total Geral	**1.732**			**703**		**724**		**257**		**48**		**0**		**1.732**		**858**	**-874**
Porcentagem	**100**			**41**		**42**		**15**		**3**				**100**		**100**	**-102**

Fonte: Setor do Sistema de Informações Penetenciárias - INFOPEN/GEPLASI

ANUÁRIO ESTATÍSTICO DO ESTADO DA PARAÍBA - 2011

II - Características Demográficas e Sociais

2.2 - Qualidade de Vida

2.2.4 - Justiça e Segurança Pública

2.2.4.4 - Sistema Penitenciário

Tabela 05 - Sistema penitenciário - População carcerária, segundo o regime, número de presos, o sexo, 4ª região - Cuité - Paraíba - 2011

4ª Região - Cuité	População carcerária																	
	Mês atual			Regime								Mês anterior		Variação		Vagas	
	Nº de presos			Fechado				Semi-aberto		Aberto		Nº de presos		(Atual-anterior)			
				Provisório		Sentenciados											
	Masculino	Feminino	Total	Masculino	Feminino	Masculino	Feminino	Masculino	Feminino	Masculino	Feminino	Masculino	Feminino	Masculino	Feminino	Total	Déficit
Cadeia Pública de Cuité	41	0	41	12		10		15		4				41	0	15	-26
Cadeia Pública de Picuí	43	0	43	29		7		4		3				43	0	15	-28
Cadeia P. de Barra de Sta. Rosa	5	0	5	1				3		1				5	0	15	10
Totais	**89**	**0**	**89**	**42**	**0**	**17**	**0**	**22**	**0**	**8**	**0**	**0**	**0**	**89**	**0**		
Total Geral	**89**			**42**		**17**		**22**		**8**		**0**		**89**		**45**	**-44**
Porcentagem	**100**			**47**		**19**		**25**		**9**				**100**		**100**	**-98**

Fonte: Setor do Sistema de Informações Penetenciárias - INFOPEN/GEPLASI

ANUÁRIO ESTATÍSTICO DO ESTADO DA PARAÍBA - 2011

II - Características Demográficas e Sociais

2.2 - Qualidade de Vida

2.2.4 - Justiça e Segurança Pública

2.2.4.4 - Sistema Penitenciário

Tabela 06 - Sistema penitenciário - População carcerária, segundo o regime, número de presos, o sexo, 5ª região - Monteiro - Paraíba - 2011

5ª Região - Monteiro	População carcerária																	
	Mês atual			Regime								Mês anterior		Variação		Vagas	
	Nº de presos			Fechado				Semi-aberto		Aberto		Nº de presos		(Atual-anterior)			
				Provisório		Sentenciados											
	Masculino	Feminino	Total	Masculino	Feminino	Masculino	Feminino	Masculino	Feminino	Masculino	Feminino	Masculino	Feminino	Masculino	Feminino	Total	Déficit
Cadeia Pública de Monteiro	58	0	58	26		10		11		11				58	0	36	-22
Cadeia Pública de Prata	5	0	5	1		2				2				5	0	10	5
Cadeia Pública de Sumé	29	0	29	18		4		2		5				29	0	25	-4
Cadeia P. de Serra Branca	21	0	21	10		5		3		3				21	0	40	19
Cadeia P. de São J.do Cariri	11	0	11	6		2				3				11	0	12	1
Totais	**124**	**0**	**124**	61	**0**	**23**	**0**	**16**	**0**	**24**	**0**	**0**	**0**	**124**	**0**		
Total Geral	**124**			**61**		**23**		**16**		**24**		**0**		**124**		**123**	**-1**
Porcentagem	**100**			**49**		**19**		**13**		**19**				**100**		**100**	**-1**

Fonte: Setor do Sistema de Informações Penetenciárias - INFOPEN/GEPLASI

ANUÁRIO ESTATÍSTICO DO ESTADO DA PARAÍBA - 2011

II - Características Demográficas e Sociais

2.2 - Qualidade de Vida

2.2.4 - Justiça e Segurança Pública

2.2.4.4 - Sistema Penitenciário

Tabela 07 - Sistema penitenciário - População carcerária, segundo o regime, número de presos, o sexo, 6ª região - Patos - Paraíba 2011

6ª Região - Patos	População carcerária																	
	Mês atual			Regime								Mês anterior		Variação		Vagas	
				Fechado				Semi-aberto		Aberto							
	Nº de presos			Provisório		Sentenciados						Nº de presos		(Atual-anterior)			
	Masculino	Feminino	Total	Masculino	Feminino	Masculino	Feminino	Masculino	Feminino	Masculino	Feminino	Masculino	Feminino	Masculino	Feminino	Total	Déficit
Penit. Padrão Roméro Nóbrega	291	0	291	167		124								291	0	150	-141
Presídio Feminino de Patos	122	80	202		48		12	92	17	30	3			122	80	30	-172
Cadeia Pública de Malta	18	0	1	11		6		1						18	0	10	-8
Cadeia Pública de Teixeira	41	0	41	18		6		13		4				41	0	40	-1
Cadeia Pública de Santa Luzia	27	0	27	5		11		5		6				27	0	40	13
Totais	**499**	**80**	**579**	201	**48**	**147**	**12**	**111**	**17**	**40**	**3**	**0**	**0**	**499**	**80**		
Total Geral	**579**			**249**		**147**		**128**		**43**		**0**		**579**		**270**	**-309**
Porcentagem	**100**			**43**		**27**		**22**		**7**				**100**		**100**	**-114**

Fonte: Setor do Sistema de Informações Penetenciárias - INFOPEN/GEPLASI

ANUÁRIO ESTATÍSTICO DO ESTADO DA PARAÍBA - 2011

II - Características Demográficas e Sociais

2.2 - Qualidade de Vida

2.2.4 - Justiça e Segurança Pública

2.2.4.4 - Sistema Penitenciário

Tabela 08 - Sistema penitenciário - População carcerária, segundo o regime, número de presos, o sexo, 7ª região - Itaporanga - Paraíba - 2011

7ª Região - Itaporanga	População carcerária																	
	Mês atual			Regime								Mês anterior		Variação		Vagas	
				Fechado				Semi-aberto		Aberto							
	Nº de presos			Provisório		Sentenciados						Nº de presos		(Atual-anterior)			
	Masculino	Feminino	Total	Masculino	Feminino	Masculino	Feminino	Masculino	Feminino	Masculino	Feminino	Masculino	Feminino	Masculino	Feminino	Total	Déficit
Cadeia Pública de Itaporanga	55		55	20		22		10		3				55	0	50	-5
Cadeia Pública de Conceição	26	0	26	12		6		2		6				26	0	28	2
Cadeia Pública de Coremas	17	0	17	10		3		3		1				17	0	25	8
Cadeia Pública de Piancó	28	0	28	3		13		6		6				28	0	30	2
Cadeia P. de Sant. dos Garrotes	3	0	3					2		1				3	0	15	12
Totais	**129**	**0**	**129**	45	**0**	**44**	**0**	**23**	**0**	**17**	**0**	**0**	**0**	**129**	**0**		
Total Geral	**129**			**45**		**44**		**23**		**17**		**0**		**129**		**148**	**19**
Porcentagem	**100**			**35**		**34**		**18**		**13**				**100**		**100**	**13**

Fonte: Setor do Sistema de Informações Penetenciárias - INFOPEN/GEPLASI

ANUÁRIO ESTATÍSTICO DO ESTADO DA PARAÍBA - 2011

II - Características Demográficas e Sociais

2.2 - Qualidade de Vida

2.2.4 - Justiça e Segurança Pública

2.2.4.4 - Sistema Penitenciário

Tabela 09 - Sistema penitenciário - População carcerária, segundo o regime, número de presos, o sexo - 8ª região - Catolé do Rocha - Paraíba - 2011

8ª Região - Catolé do Rocha	População carcerária																	
	Mês atual			Regime								Mês anterior		Variação		Vagas	
				Fechado				Semi-aberto		Aberto							
	Nº de presos			Provisório		Sentenciados						Nº de presos		(Atual-anterior)			
	Masculino	Feminino	Total	Masculino	Feminino	Masculino	Feminino	Masculino	Feminino	Masculino	Feminino	Masculino	Feminino	Masculino	Feminino	Total	Déficit
Penit. Padr. de Catolé do Rocha	139	0	139	50		89								139	0	150	11
Cadeia Púb. de Catolé do Rocha	20	0	20					18		2				20	0	35	15
Cadeia Púb. de Brejo do Cruz	15	0	15	3		2		7		3				15	0	17	2
Cadeia Pública de São Bento	30	0	30	10		8		8		4				30	0	30	0
Totais	**204**	**0**	**204**	**63**	**0**	**99**	**0**	**33**	**0**	**9**	**0**	**0**	**0**	**204**	**0**		
Total Geral	**204**			**63**		**99**		**33**		**9**		**0**		**204**		**232**	**28**
Porcentagem	**100**			**31**		**49**		**16**		**4**				**100**		**100**	**12**

Fonte: Setor do Sistema de Informações Penetenciárias - INFOPEN/GEPLASI

ANUÁRIO ESTATÍSTICO DO ESTADO DA PARAÍBA - 2011

II - Características Demográficas e Sociais

2.2 - Qualidade de Vida

2.2.4 - Justiça e Segurança Pública

2.2.4.4 - Sistema Penitenciário

Tabela 10 - Sistema penitenciário - População carcerária, segundo o regime, número de presos, o sexo, 9ª região - Cajazeiras - Paraíba - 2011

9ª Região - Cajazeiras	População carcerária																	
	Mês atual			Regime								Mês anterior		Variação		Vagas	
				Fechado				Semi-aberto		Aberto							
	Nº de presos			Provisório		Sentenciados						Nº de presos		(Atual-anterior)			
	Masculino	Feminino	Total	Masculino	Feminino	Masculino	Feminino	Masculino	Feminino	Masculino	Feminino	Masculino	Feminino	Masculino	Feminino	Total	Déficit
Penit. Padrão de Cajazeiras	135	0	135	41		94								135	0	150	15
Cadeia Pública de Cajazeiras	66	46	112		10			55	18	11	3			66	46	35	-77
Cadeia Pública de Uiraúna	17	0	17	6		5		3		3				17	0	15	-2
Cadeia P. de São João Rio Peixe	34	0	34	10		13		5		6				34	0	22	-12
Cadeia P. de São José de Piranhas	19	0	19	10		4		3		2				19	0	8	-11
Cadeia P. de Bonito de Sant. Fé	11	0	11	2		4		1		4				11	0	13	2
Totais	**282**	**46**	**328**	**69**	**10**	**120**	**15**	**67**	**18**	**26**	**3**	**0**	**0**	**282**	**46**		
Total Geral	**328**			**79**		**135**		**85**		**29**		**0**		**328**		**243**	**-85**
Porcentagem	**100**			**24**		**41**		**26**		**9**				**100**		**100**	**-35**

Fonte: Setor do Sistema de Informações Penetenciárias - INFOPEN/GEPLASI

ANUÁRIO ESTATÍSTICO DO ESTADO DA PARAÍBA - 2011

II - Características Demográficas e Sociais

2.2 - Qualidade de Vida

2.2.4 - Justiça e Segurança Pública

2.2.4.4 - Sistema Penitenciário

Tabela 11 - Sistema penitenciário - População carcerária, segundo o regime, número de presos, o sexo - 10ª região - Sousa - Paraíba - 2011

10ª Região - Sousa	População carcerária																	
	Mês atual			Regime								Mês anterior		Variação		Vagas	
				Fechado				Semi-aberto		Aberto							
	Nº de presos			Provisó-rio		Senten-ciados						Nº de presos		(Atual-anterior)			
	Masculino	Feminino	Total	Masculino	Feminino	Masculino	Feminino	Masculino	Feminino	Masculino	Feminino	Masculino	Feminino	Masculino	Feminino	Total	Déficit
ColôniaPenal Agrícola Sousa	212	0	212	160		52								212	0	250	38
Cadeia Púb. de Sousa	76	0	76					46		30				76	0	60	-16
Totais	**288**	**0**	**288**	**160**	**0**	**52**	**0**	**46**	**0**	**30**	**0**	**0**	**0**	**288**	**0**		
Total Geral	**288**			**160**		**52**		**46**		**30**		**0**		**288**		**310**	**22**
Porcentagem	**100**			**56**		**18**		**16**		**10**				**100**		**100**	**7**

Fonte: Setor do Sistema de Informações Penetenciárias - INFOPEN/GEPLASI

ANUÁRIO ESTATÍSTICO DO ESTADO DA PARAÍBA - 2011

II - Características Demográficas e Sociais

2.2 - Qualidade de Vida

2.2.4 - Justiça e Segurança Pública

2.2.4.4 - Sistema Penitenciário

Tabela 12 - Sistema penitenciário - População carcerária, segundo o regime, número de presos, o sexo - 11ª região - Princesa Isabel - Paraíba - 2011

11ª Região - Princesa Isabel	População carcerária																	
	Mês atual			Regime								Mês anterior		Variação		Vagas	
				Fechado				Semi-aberto		Aberto							
	Nº de presos			Provisó-rio		Senten-ciados						Nº de presos		(Atual-anterior)			
	Masculino	Feminino	Total	Masculino	Feminino	Masculino	Feminino	Masculino	Feminino	Masculino	Feminino	Masculino	Feminino	Masculino	Feminino	Total	Déficit
Cadeia Púb. de Princesa Isabel	59	0	59	17		18		13		11				59	0	60	1
Totais	**59**	**0**	**59**	**17**	**0**	**18**	**0**	**13**	**0**	**11**	**0**	**0**	**0**	**59**	**0**		
Total Geral	**59**			**17**		**18**		**13**		**11**		**0**		**59**		**60**	**1**
Porcentagem	**100**			**29**		**31**		**22**		**19**				**100**		**100**	**2**

Fonte: Setor do Sistema de Informações Penetenciárias - INFOPEN/GEPLASI

ANUÁRIO ESTATÍSTICO DO ESTADO DA PARAÍBA - 2011

II - Características Demográficas e Sociais

2.2 - Qualidade de Vida

2.2.4 - Justiça e Segurança Pública

2.2.4.4 - Sistema Penitenciário

Tabela 13 - Sistema penitenciário - População carcerária, segundo o regime, número de presos, o sexo - 12ª região - Itabaiana - Paraíba - 2011

12ª Região - Itabaiana	População carcerária																	
	Mês atual			Regime								Mês anterior		Variação		Vagas	
				Fechado				Semi-aberto		Aberto							
	Nº de presos			Provisório		Sentenciados						Nº de presos		(Atual-anterior)			
	Masculino	Feminino	Total	Masculino	Feminino	Masculino	Feminino	Masculino	Feminino	Masculino	Feminino	Masculino	Feminino	Masculino	Feminino	Total	Déficit
Cadeia Pública de Itabaiana	41	0	41	27		5		9						41	0	18	-23
Cadeia Pública de Pilar	32	0	32	16		11		5						32	0	32	0
Cadeia Pública de Ingá	38	0	38	17		7		12		2				38	0	20	-18
Cadeia Púb. de Pedras de Fogo	22	0	22	15		4		3						22	0	15	-7
Totais	**133**	**0**	**133**	75	**0**	**27**	**0**	**29**	**0**	**2**	**0**	**0**	**0**	**133**	**0**		
Total Geral	**133**			**75**		**27**		**29**		**2**		**0**		**133**		**85**	**-48**
Porcentagem	**100**			**56**		**20**		**22**		**2**				**100**		**100**	**-56**

Fonte: Setor do Sistema de Informações Penetenciárias - INFOPEN/GEPLASI

ANUÁRIO ESTATÍSTICO DO ESTADO DA PARAÍBA - 2011

II - Características Demográficas e Sociais

2.2 - Qualidade de Vida

2.2.4 - Justiça e Segurança Pública

2.2.4.4 - Sistema Penitenciário

Tabela 14 - Sistema penitenciário - População carcerária, segundo o regime, número de presos, o sexo, 13ª região - Pombal - Paraíba - 2011

13ª Região - Pombal	População carcerária																	
	Mês atual			Regime								Mês anterior		Variação		Vagas	
				Fechado				Semi-aberto		Aberto							
	Nº de presos			Provisório		Sentenciados						Nº de presos		(Atual-anterior)			
	Masculino	Feminino	Total	Masculino	Feminino	Masculino	Feminino	Masculino	Feminino	Masculino	Feminino	Masculino	Feminino	Masculino	Feminino	Total	Déficit
Cadeia Púb. de Pombal	68	6	74	36	5	14		12	1	6				68	6	20	-54
Totais	**68**	**6**	**74**	**36**	**5**	**14**	**0**	**12**	**1**	**6**	**0**	**0**	**0**	**68**	**6**		
Total Geral	**74**			**41**		**14**		**13**		**6**		**0**		**74**		**20**	**-54**
Porcentagem	**100**			**55**		**19**		**18**		**8**				**100**		**100**	**-270**

Fonte: Setor do Sistema de Informações Penetenciárias - INFOPEN/GEPLASI

ANUÁRIO ESTATÍSTICO DO ESTADO DA PARAÍBA - 2011

II - Características Demográficas e Sociais

2.2 - Qualidade de Vida

2.2.4 - Justiça e Segurança Pública

2.2.4.4 - Sistema Penitenciário

Tabela 15 - Sistema penitenciário - População carcerária, segundo o regime, número de presos, o sexo- 14ª Região: Mamanguape - Paraíba - 2011

14ª Região - Mamanguape	População carcerária																	
	Mês atual			Regime								Mês anterior		Variação		Vagas	
				Fechado				Semi-aberto		Aberto							
	Nº de presos			Provisório		Sentenciados						Nº de presos		(Atual-anterior)			
	Masculino	Feminino	Total	Masculino	Feminino	Masculino	Feminino	Masculino	Feminino	Masculino	Feminino	Masculino	Feminino	Masculino	Feminino	Total	Déficit
Cadeia Pública de Mamanguape	82	0	82	43		17		8		14				82	0	27	-55
Cadeia Pública de Jacaraú	28	0	28	7		10		9		2				28	0	18	-10
Cadeia Pública de Rio Tinto	19	0	19	8		3		6		2				19	0	28	9
Totais	**129**	**0**	**129**	58	**0**	**30**	**0**	**23**	**0**	**18**	**0**	**0**	**0**	**129**	**0**		
Total Geral	**129**			**58**		**30**		**23**		**18**		**0**		**129**		**73**	**-56**
Porcentagem	**100**			**45**		**23**		**18**		**14**				**100**		**100**	**-77**

Fonte: Setor do Sistema de Informações Penetenciárias - INFOPEN/GEPLASI

ANUÁRIO ESTATÍSTICO DO ESTADO DA PARAÍBA - 2011

II - Características Demográficas e Sociais

2.2 - Qualidade de Vida

2.2.4 - Justiça e Segurança Pública

2.2.4.5.1 - Estatísticas Criminais - Ordenamento Estadual

Tabela 01 - Número e taxas médias de homicídio (em 100 mil habitantes), taxas para municípios com mais de 10.000 habitantes - Paraíba - 2008/2010*

Município	População média	Homicídios			Taxa média	Posição	
		2008	2009	2010*		Nac.	Est.
João Pessoa	708.299	416	516	581	71,2	45	1
Cabedelo	54.504	9	34	57	61,2	83	2
Lucena	11.486	9	4	8	60,9	85	3
Patos	100.326	55	58	58	56,8	106	4
Bayeux	97.593	34	62	59	52,9	131	5
Santa Rita	123.084	50	60	80	51,5	142	6
Caaporã	20.146	6	12	12	49,6	169	7
Campina Grande	383.318	155	184	218	48,4	180	8
Conde	20.926	7	10	13	47,8	188	9
Alhandra	18.341	6	7	8	38,2	334	10
Pitimbu	16.799	8	5	6	37,7	342	11
São Bento	30.436	3	14	17	37,2	359	12
Sapé	48.917	14	21	16	34,8	428	13
Pedras de Fogo	27.027	2	12	13	33,3	463	14
Mamanguape	41.855	12	15	11	30,3	541	15
Aroeiras	19.402	1	12	3	27,5	649	16
São Sebastião de Lagoa de Roça	11.125	1	2	6	27,0	666	17
Boqueirão	16.608	3	2	8	26,1	697	18
Guarabira	55.515	16	9	18	25,8	707	19
Catolé do Rocha	28.540	5	12	5	25,7	712	20
Mari	21.143	7	4	5	25,2	735	21
Esperança	30.862	6	9	7	23,8	799	22
Rio Tinto	23.323	8	3	5	22,9	842	23
Princesa Isabel	20.575	4	8	2	22,7	856	24
Soledade	13.614	4	4	1	22,0	892	25
Alagoa Nova	19.691	3	1	9	22,0	893	26
Teixeira	14.109	2	2	5	21,3	934	27
Arara	12.676	2	2	4	21,0	948	28
Sousa	65.686	13	16	12	20,8	962	29
Lagoa Seca	25.768	4	6	6	20,7	975	30
Brejo do Cruz	12.947	0	2	6	20,6	977	31
Queimadas	40.503	6	11	7	19,8	1031	32
Araruna	19.294	3	7	1	19,0	1085	33
Bananeiras	22.069	1	3	8	18,1	1155	34
Puxinanã	13.080	1	4	2	17,8	1170	35
Campo de Santana	10.040	1	2	2	16,6	1254	36
Sumé	16.484	5	2	1	16,2	1282	37
Pocinhos	16.715	4	0	4	16,0	1297	38
Mogeiro	12.578	2	2	2	15,9	1304	39
Manaíra	11.026	1	2	2	15,1	1364	40
Pilar	11.401	2	0	3	14,6	1404	41
Barra de Santa Rosa	13.683	2	0	4	14,6	1405	42
Cruz do Espírito Santo	15.980	6	1	0	14,6	1406	43
Jacaraú	14.022	3	2	1	14,3	1434	44
Picuí	18.730	2	5	1	14,2	1436	45
Tavares	14.259	3	2	1	14,0	1450	46
Itatuba	10.158	3	0	1	13,1	1535	47
Pirpirituba	10.424	2	0	2	12,8	1571	48
Alagoinha	13.483	3	1	1	12,4	1608	49
Remígio	17.392	1	3	2	11,5	1691	50
Araçagi	17.551	2	3	1	11,4	1700	51
Fagundes	11.786	2	1	1	11,3	1709	52
Conceição	18.180	1	3	2	11,0	1743	53
Salgado de São Félix	12.426	3	0	1	10,7	1775	54
Itabaiana	24.971	3	1	4	10,7	1784	55
Itapororoca	16.701	1	1	3	10,0	1850	56
Cajazeiras	58.037	1	5	11	9,8	1876	57
Gurinhém	13.728	2	1	1	9,7	1885	58
Nova Floresta	10.422	1	1	1	9,6	1906	59
Belém	17.374	2	3	0	9,6	1907	60
Natuba	10.538	1	0	2	9,5	1928	61
Pombal	32.267	3	2	4	9,3	1958	62

ANUÁRIO ESTATÍSTICO DO ESTADO DA PARAÍBA - 2011

II - Características Demográficas e Sociais

2.2 - Qualidade de Vida

2.2.4 - Justiça e Segurança Pública

2.2.4.5.1 - Estatísticas Criminais - Ordenamento Estadual

Tabela 01 - Número e taxas médias de homicídio (em 100 mil habitantes), taxas para municípios com mais de 10.000 habitantes - Paraíba - 2008/2010*

Município	População média	Homicídios			Taxa média	Posição	
		2008	2009	2010*		Nac.	Est.
Dona Inês	10.830	0	1	2	9,2	1967	63
Santa Luzia	14.707	0	4	0	9,1	1986	64
Ingá	18.429	2	1	2	9,0	1989	65
Itaporanga	23.120	1	2	3	8,7	2040	66
Paulista	11.867	0	1	2	8,4	2070	67
Cuité	20.373	1	2	2	8,2	2089	68
Cacimba de Dentro	17.169	2	1	1	7,8	2137	69
Monteiro	30.830	3	2	2	7,6	2160	70
Solânea	27.421	5	1	0	7,3	2195	71
Uiraúna	14.720	1	1	1	6,8	2251	72
Taperoá	15.030	0	1	2	6,7	2264	73
Seridó	10.119	1	1	0	6,6	2279	74
Juru	10.168	1	0	1	6,6	2281	75
Juripiranga	10.381	2	0	0	6,4	2298	76
Piancó	15.893	2	1	0	6,3	2318	77
Bonito de Santa Fé	10.669	0	1	1	6,2	2326	78
Juazeirinho	16.558	1	0	2	6,0	2356	79
Imaculada	11.561	0	2	0	5,8	2383	80
São João do Rio do Peixe	18.239	0	1	2	5,5	2417	81
Areia	24.772	0	0	4	5,4	2432	82
Serra Branca	12.868	0	0	2	5,2	2458	83
Massaranduba	12.871	1	0	1	5,2	2459	84
Coremas	15.409	0	1	1	4,3	2561	85
Alagoa Grande	28.363	3	0	0	3,5	2631	86
São José de Piranhas	19.260	0	0	2	3,5	2638	87
Água Branca	9.463	0	1	0			
Aguiar	5.660	1	0	1			
Alcantil	5.225	1	0	1			
Algodão de Jandaíra	2.387	0	1	2			
Amparo	2.075	0	0	1			
Aparecida	7.600	0	0	0			
Areia de Baraúnas	2.042	0	0	1			
Areial	6.440	0	2	0			
Assunção	3.474	0	0	0			
Baía da Traição	7.923	0	1	1			
Baraúna	4.094	1	0	0			
Barra de Santana	8.534	3	1	3			
Barra de São Miguel	5.599	0	0	0			
Belém do Brejo do Cruz	7.191	0	0	0			
Bernardino Batista	3.161	0	0	0			
Boa Ventura	5.862	0	0	0			
Boa Vista	6.027	0	0	0			
Bom Jesus	2.348	0	0	0			
Bom Sucesso	5.167	0	1	0			
Borborema	5.130	0	0	0			
Brejo dos Santos	6.053	0	2	5			
Cabaceiras	5.037	0	1	0			
Cachoeira dos Índios	9.083	0	0	1			
Cacimba de Areia	3.570	0	0	0			
Cacimbas	6.895	1	0	0			
Caiçara	7.371	1	2	0			
Cajazeirinhas	3.087	0	0	0			
Caldas Brandão	5.575	0	0	0			
Camalaú	5.836	0	1	0			
Capim	5.473	0	2	1			
Caraúbas	3.914	0	1	1			
Carrapateira	2.362	0	0	0			
Casserengue	7.005	0	0	1			
Catingueira	4.899	0	1	0			
Caturité	4.567	0	0	0			
Condado	6.737	0	1	0			

ANUÁRIO ESTATÍSTICO DO ESTADO DA PARAÍBA - 2011

II - Características Demográficas e Sociais

2.2 - Qualidade de Vida

2.2.4 - Justiça e Segurança Pública

2.2.4.5.1 - Estatísticas Criminais - Ordenamento Estadual

Tabela 01 - Número e taxas médias de homicídio (em 100 mil habitantes), taxas para municípios com mais de 10.000 habitantes - Paraíba - 2008/2010*

Município	População média	Homicídios			Taxa média	Posição	
		2008	2009	2010*		Nac.	Est.
Congo	4.795	0	1	3			
Coxixola	1.762	0	0	0			
Cubati	6.702	1	1	1			
Cuité de Mamanguape	6.444	1	0	0			
Cuitegi	7.070	2	1	1			
Curral de Cima	5.416	1	0	0			
Curral Velho	2.682	0	0	4			
Damião	4.919	1	0	0			
Desterro	8.072	0	0	1			
Diamante	6.694	0	0	3			
Duas Estradas	3.747	0	0	1			
Emas	3.332	1	1	0			
Frei Martinho	2.976	0	0	0			
Gado Bravo	8.425	1	0	3			
Gurjão	3.113	0	0	0			
Ibiara	6.174	1	2	4			
Igaracy	6.335	0	0	0			
Jericó	7.791	3	4	2			
Juarez Távora	7.644	0	2	0			
Junco do Seridó	6.654	0	0	1			
Lagoa	4.812	1	2	0			
Lagoa de Dentro	7.417	1	1	1			
Lastro	2.879	0	0	0			
Livramento	7.235	2	1	1			
Logradouro	3.931	0	1	1			
Mãe d'Água	4.076	0	0	0			
Malta	5.704	1	0	0			
Marcação	7.546	1	0	0			
Marizópolis	6.279	0	0	0			
Mataraca	7.289	0	0	1			
Matinhas	4.309	1	0	0			
Mato Grosso	2.688	0	0	0			
Maturéia	5.940	0	1	1			
Montadas	4.836	1	1	0			
Monte Horebe	4.487	0	0	0			
Mulungu	9.523	1	1	4			
Nazarezinho	7.261	0	0	0			
Nova Olinda	6.266	0	0	1			
Nova Palmeira	4.202	0	0	0			
Olho d'Água	7.299	0	0	3			
Olivedos	3.606	0	1	0			
Ouro Velho	2.993	0	0	0			
Parari	1.270	0	0	0			
Passagem	2.208	0	0	0			
Pedra Branca	3.785	0	0	0			
Pedra Lavrada	7.238	1	0	0			
Pedro Régis	5.752	0	2	0			
Pilões	7.060	1	0	1			
Pilõezinhos	5.313	0	1	0			
Poço Dantas	3.890	0	0	0			
Poço de José de Moura	4.022	0	0	0			
Prata	3.928	0	0	0			
Quixaba	1.586	1	0	0			
Riachão	3.381	0	0	1			
Riachão do Bacamarte	4.276	0	1	0			
Riachão do Poço	4.259	0	2	0			
Riacho de Santo Antônio	1.644	0	0	0			
Riacho dos Cavalos	8.300	2	0	1			
Salgadinho	3.482	0	0	0			

ANUÁRIO ESTATÍSTICO DO ESTADO DA PARAÍBA - 2011

II - Características Demográficas e Sociais

2.2 - Qualidade de Vida

2.2.4 - Justiça e Segurança Pública

2.2.4.5.1 - Estatísticas Criminais - Ordenamento Estadual

Tabela 01 - Número e taxas médias de homicídio (em 100 mil habitantes), taxas para municípios com mais de 10.000 habitantes - Paraíba - 2008/2010*

Município	População média	Homicídios			Taxa média	Posição	
		2008	2009	2010*		Nac.	Est.
Santa Cecília	6.936	0	0	1			
Santa Cruz	6.568	2	1	0			
Santa Helena	5.785	0	0	1			
Santa Inês	3.675	0	1	2			
Santa Teresinha	4.679	1	1	2			
Santana de Mangueira	5.551	0	0	3			
Santana dos Garrotes	7.548	1	0	1			
Santarém	2.675	0	0	0			
Santo André	2.678	1	0	0			
São Bentinho	4.149	0	0	0			
São Domingos	2.825	0	0	0			
São Domingos do Cariri	2.375	0	0	0			
São Francisco	3.452	0	2	0			
São João do Cariri	4.455	1	1	0			
São João do Tigre	4.552	2	3	2			
São José da Lagoa Tapada	7.797	1	1	1			
São José de Caiana	6.059	0	0	0			
São José de Espinharas	4.908	0	0	1			
São José de Princesa	4.500	0	1	1			
São José do Bonfim	3.250	0	1	1			
São José do Brejo do Cruz	1.688	0	0	0			
São José do Sabugi	4.054	0	0	0			
São José dos Cordeiros	4.037	2	0	1			
São José dos Ramos	5.570	1	0	1			
São Mamede	7.877	0	1	1			
São Miguel de Taipu	6.723	2	1	0			
São Sebastião do Umbuzeiro	3.191	1	0	0			
Serra da Raiz	3.214	0	0	0			
Serra Grande	3.049	0	0	0			
Serra Redonda	7.458	1	1	0			
Serraria	6.514	0	1	0			
Sertãozinho	4.360	0	0	0			
Sobrado	7.458	2	3	0			
Sossêgo	3.107	1	0	0			
Tenório	2.848	1	0	0			
Triunfo	9.556	0	0	0			
Umbuzeiro	9.366	2	2	5			
Várzea	2.513	0	0	1			
Vieirópolis	4.968	0	0	0			
Vista Serrana	3.428	0	0	0			
Zabelê	2.078	0	1	0			

Fonte: SI/SVS/MS. *2010=Dados preliminares.

Mapa da Violência 2012

s/d: sem dados.

ANUÁRIO ESTATÍSTICO DO ESTADO DA PARAÍBA - 2011

II - Características Demográficas e Sociais

2.2 - Qualidade de Vida

2.2.4 - Justiça e Segurança Pública

2.2.4.5.1 - Estatísticas Criminais - Ordenamento Estadual

Tabela 02 - População, homicídios e taxas de homicídio (em 100 mil habitantes) por município - Paraíba - 2000/2010*

Municípios	População		Homicídios		Taxas	
	2000	2010	2000	2010*	2000	2010*
Água Branca	8.377	9.449	1	0	11,9	0,0
Aguiar	5.638	5.530	0	1	0,0	18,1
Alagoa Grande	29.169	28.479	2	0	6,9	0,0
Alagoa Nova	18.575	19.681	0	9	0,0	45,7
Alagoinha	11.833	13.576	0	1	0,0	7,4
Alcantil	4.958	5.239	1	1	20,2	19,1
Algodão de Jandaíra	2.209	2.366	0	2	0,0	84,5
Alhandra	15.914	18.007	0	8	0,0	44,4
Amparo	1.886	2.088	0	1	0,0	47,9
Aparecida	5.894	7.676	1	0	17,0	0,0
Araçagi	18.095	17.224	1	1	5,5	5,8
Arara	11.530	12.653	2	4	17,3	31,6
Araruna	16.605	18.879	0	1	0,0	5,3
Areia	26.131	23.829	0	4	0,0	16,8
Areia de Baraúnas	2.104	1.927	0	1	0,0	51,9
Areial	6.039	6.470	0	0	0,0	0,0
Aroeiras	19.520	19.082	0	3	0,0	15,7
Assunção	2.960	3.522	0	0	0,0	0,0
Baía da Traição	6.483	8.012	0	1	0,0	12,5
Bananeiras	21.810	21.851	3	8	13,8	36,6
Baraúna	3.169	4.220	0	0	0,0	0,0
Barra de Santa Rosa	13.127	14.157	0	4	0,0	28,3
Barra de Santana	8.311	8.206	1	3	12,0	36,6
Barra de São Miguel	5.162	5.611	0	0	0,0	0,0
Bayeux	87.561	99.716	4	59	4,6	59,2
Belém	16.605	17.093	1	0	6,0	0,0
Belém do Brejo do Cruz	7.011	7.143	0	0	0,0	0,0
Bernardino Batista	2.559	3.075	0	0	0,0	0,0
Boa Ventura	6.588	5.751	1	0	15,2	0,0
Boa Vista	4.983	6.227	0	0	0,0	0,0
Bom Jesus	2.193	2.400	0	0	0,0	0,0
Bom Sucesso	5.285	5.035	2	0	37,8	0,0
Bonito de Santa Fé	9.230	10.804	1	1	10,8	9,3
Boqueirão	15.867	16.888	0	8	0,0	47,4
Borborema	4.730	5.111	0	0	0,0	0,0
Brejo do Cruz	11.868	13.123	4	6	33,7	45,7
Brejo dos Santos	5.948	6.198	0	5	0,0	80,7
Caaporã	18.441	20.362	3	12	16,3	58,9
Cabaceiras	4.290	5.035	0	0	0,0	0,0
Cabedelo	42.832	57.944	7	57	16,3	98,4
Cachoeira dos Índios	7.834	9.546	1	1	12,8	10,5
Cacimba de Areia	3.577	3.557	0	0	0,0	0,0
Cacimba de Dentro	16.817	16.748	1	1	5,9	6,0
Cacimbas	6.979	6.814	0	0	0,0	0,0
Caiçara	7.325	7.220	1	0	13,7	0,0
Cajazeiras	54.715	58.446	4	11	7,3	18,8
Cajazeirinhas	2.848	3.033	0	0	0,0	0,0
Caldas Brandão	5.155	5.637	0	0	0,0	0,0
Camalaú	5.516	5.749	0	0	0,0	0,0
Campina Grande	355.331	385.213	125	218	35,2	56,6
Campo de Santana	9.388	10.262	0	2	0,0	19,5
Capim	4.180	5.601	0	1	0,0	17,9
Caraúbas	3.401	3.899	0	1	0,0	25,6
Carrapateira	2.160	2.378	0	0	0,0	0,0
Casserengue	6.568	7.058	0	1	0,0	14,2
Catingueira	4.748	4.812	0	0	0,0	0,0
Catolé do Rocha	26.641	28.759	3	5	11,3	17,4
Caturité	4.183	4.543	0	0	0,0	0,0

ANUÁRIO ESTATÍSTICO DO ESTADO DA PARAÍBA - 2011 IDEME

II - Características Demográficas e Sociais

2.2 - Qualidade de Vida

2.2.4 - Justiça e Segurança Pública

2.2.4.5.1 - Estatísticas Criminais - Ordenamento Estadual

Tabela 02 - População, homicídios e taxas de homicídio (em 100 mil habitantes) por município - Paraíba - 2000/2010* **2 de 4**

Municípios	População		Homicídios		Taxas	
	2000	2010	2000	2010*	2000	2010*
Conceição	17.931	18.363	0	2	0,0	10,9
Condado	6.495	6.584	0	0	0,0	0,0
Conde	16.413	21.400	3	13	18,3	60,7
Congo	4.602	4.687	0	3	0,0	64,0
Coremas	15.130	15.149	0	1	0,0	6,6
Coxixola	1.422	1.771	0	0	0,0	0,0
Cruz do Espírito Santo	14.081	16.257	0	0	0,0	0,0
Cubati	6.388	6.866	0	1	0,0	14,6
Cuité	19.946	19.978	2	2	10,0	10,0
Cuité de Mamanguape	6.124	6.202	0	0	0,0	0,0
Cuitegi	7.254	6.889	0	1	0,0	14,5
Curral de Cima	5.323	5.209	0	0	0,0	0,0
Curral Velho	2.558	2.505	0	4	0,0	159,7
Damião	3.645	4.900	0	0	0,0	0,0
Desterro	7.701	7.991	0	1	0,0	12,5
Diamante	6.920	6.616	2	3	28,9	45,3
Dona Inês	10.227	10.517	0	2	0,0	19,0
Duas Estradas	3.818	3.638	1	1	26,2	27,5
Emas	3.061	3.317	0	0	0,0	0,0
Esperança	28.166	31.095	0	7	0,0	22,5
Fagundes	11.892	11.405	0	1	0,0	8,8
Frei Martinho	2.923	2.933	0	0	0,0	0,0
Gado Bravo	8.521	8.376	0	3	0,0	35,8
Guarabira	51.482	55.326	3	18	5,8	32,5
Gurinhém	13.182	13.872	0	1	0,0	7,2
Gurjão	2.789	3.159	0	0	0,0	0,0
Ibiara	6.383	6.031	0	4	0,0	66,3
Igaracy	6.307	6.156	0	0	0,0	0,0
Imaculada	11.577	11.352	0	0	0,0	0,0
Ingá	17.473	18.180	1	2	5,7	11,0
Itabaiana	25.207	24.481	1	4	4,0	16,3
Itaporanga	21.123	23.192	1	3	4,7	12,9
Itapororoca	14.633	16.997	0	3	0,0	17,7
Itatuba	9.374	10.201	0	1	0,0	9,8
Jacaraú	14.117	13.942	1	1	7,1	7,2
Jericó	7.416	7.538	1	2	13,5	26,5
João Pessoa	597.934	723.515	226	581	37,8	80,3
Juarez Távora	7.081	7.459	0	0	0,0	0,0
Juazeirinho	14.873	16.776	0	2	0,0	11,9
Junco do Seridó	5.968	6.643	0	1	0,0	15,1
Juripiranga	9.647	10.237	0	0	0,0	0,0
Juru	10.045	9.826	0	1	0,0	10,2
Lagoa	4.844	4.681	0	0	0,0	0,0
Lagoa de Dentro	7.086	7.370	1	1	14,1	13,6
Lagoa Seca	24.154	25.900	2	6	8,3	23,2
Lastro	3.118	2.841	0	0	0,0	0,0
Livramento	7.605	7.164	0	1	0,0	14,0
Logradouro	3.389	3.942	0	1	0,0	25,4
Lucena	9.755	11.730	0	8	0,0	68,2
Mãe d'Água	3.459	4.019	1	0	28,9	0,0
Malta	5.692	5.613	0	0	0,0	0,0
Mamanguape	38.772	42.303	0	11	0,0	26,0
Manaíra	10.473	10.759	0	2	0,0	18,6
Marcação	6.203	7.609	0	0	0,0	0,0
Mari	20.663	21.176	0	5	0,0	23,6
Marizópolis	5.618	6.173	0	0	0,0	0,0
Massaranduba	11.697	12.902	0	1	0,0	7,8
Mataraca	5.500	7.407	1	1	18,2	13,5

ANUÁRIO ESTATÍSTICO DO ESTADO DA PARAÍBA - 2011

II - Características Demográficas e Sociais

2.2 - Qualidade de Vida

2.2.4 - Justiça e Segurança Pública

2.2.4.5.1 - Estatísticas Criminais - Ordenamento Estadual

Tabela 02 - População, homicídios e taxas de homicídio (em 100 mil habitantes) por município - Paraíba - 2000/2010* **3 de 4**

Municípios	População		Homicídios		Taxas	
	2000	2010	2000	2010*	2000	2010*
Matinhas	4.086	4.321	2	0	48,9	0,0
Mato Grosso	2.427	2.702	1	0	41,2	0,0
Maturéia	5.032	5.939	0	1	0,0	16,8
Mogeiro	13.231	12.491	0	2	0,0	16,0
Montadas	3.969	4.990	0	0	0,0	0,0
Monte Horebe	4.112	4.508	0	0	0,0	0,0
Monteiro	27.687	30.852	0	2	0,0	6,5
Mulungu	9.189	9.469	1	4	10,9	42,2
Natuba	10.562	10.566	1	2	9,5	18,9
Nazarezinho	7.272	7.280	1	0	13,8	0,0
Nova Floresta	9.421	10.533	1	1	10,6	9,5
Nova Olinda	6.457	6.070	0	1	0,0	16,5
Nova Palmeira	3.573	4.361	0	0	0,0	0,0
Olho d'Água	7.831	6.931	0	3	0,0	43,3
Olivedos	3.194	3.627	0	0	0,0	0,0
Ouro Velho	2.823	2.928	0	0	0,0	0,0
Parari	1.437	1.256	0	0	0,0	0,0
Passagem	1.979	2.233	0	0	0,0	0,0
Patos	91.761	100.674	17	58	18,5	57,6
Paulista	11.266	11.788	11	2	97,6	17,0
Pedra Branca	3.692	3.721	0	0	0,0	0,0
Pedra Lavrada	6.617	7.475	0	0	0,0	0,0
Pedras de Fogo	25.861	27.032	4	13	15,5	48,1
Pedro Régis	4.883	5.765	0	0	0,0	0,0
Piancó	14.872	15.465	1	0	6,7	0,0
Picuí	17.896	18.222	0	1	0,0	5,5
Pilar	10.274	11.191	2	3	19,5	26,8
Pilões	7.800	6.978	0	1	0,0	14,3
Pilõezinhos	5.430	5.155	0	0	0,0	0,0
Pirpirituba	10.198	10.326	0	2	0,0	19,4
Pitimbu	13.927	17.024	0	6	0,0	35,2
Pocinhos	14.880	17.032	0	4	0,0	23,5
Poço Dantas	3.828	3.751	0	0	0,0	0,0
Poço de José de Moura	3.529	3.978	0	0	0,0	0,0
Pombal	31.954	32.110	0	4	0,0	12,5
Prata	3.425	3.854	1	0	29,2	0,0
Princesa Isabel	18.231	21.283	2	2	11,0	9,4
Puxinanã	11.981	12.923	0	2	0,0	15,5
Queimadas	36.032	41.049	0	7	0,0	17,1
Quixabá	1.308	1.699	0	0	0,0	0,0
Remígio	14.914	17.581	0	2	0,0	11,4
Riachão	2.793	3.266	0	1	0,0	30,6
Riachão do Bacamarte	3.948	4.264	0	0	0,0	0,0
Riachão do Poço	3.694	4.164	0	0	0,0	0,0
Riacho de Santo Antônio	1.334	1.722	0	0	0,0	0,0
Riacho dos Cavalos	8.064	8.314	0	1	0,0	12,0
Rio Tinto	22.311	22.976	0	5	0,0	21,8
Salgadinho	2.823	3.508	0	0	0,0	0,0
Salgado de São Félix	12.046	11.976	0	1	0,0	8,4
Santa Cecília	6.862	6.658	0	1	0,0	15,0
Santa Cruz	6.471	6.471	1	0	15,5	0,0
Santa Helena	6.170	5.369	0	1	0,0	18,6
Santa Inês	3.548	3.539	0	2	0,0	56,5
Santa Luzia	14.012	14.719	2	0	14,3	0,0
Santa Rita	115.844	120.310	21	80	18,1	66,5
Santa Teresinha	4.728	4.581	0	2	0,0	43,7
Santana de Mangueira	5.773	5.331	0	3	0,0	56,3
Santana dos Garrotes	7.882	7.266	0	1	0,0	13,8

ANUÁRIO ESTATÍSTICO DO ESTADO DA PARAÍBA - 2011

II - Características Demográficas e Sociais

2.2 - Qualidade de Vida

2.2.4 - Justiça e Segurança Pública

2.2.4.5.1 - Estatísticas Criminais - Ordenamento Estadual

Tabela 02 - População, homicídios e taxas de homicídio (em 100 mil habitantes) por município - Paraíba - 2000/2010* **4 de 4**

Municípios	População		Homicídios		Taxas	
	2000	2010	2000	2010*	2000	2010*
Santarém	2.568	2.615	0	0	0,0	0,0
Santo André	2.800	2.638	0	0	0,0	0,0
São Bentinho	3.589	4.138	0	0	0,0	0,0
São Bento	26.225	30.879	7	17	26,7	55,1
São Domingos	2.498	2.855	0	0	0,0	0,0
São Domingos do Cariri	2.189	2.420	0	0	0,0	0,0
São Francisco	3.464	3.364	0	0	0,0	0,0
São João do Cariri	4.703	4.344	0	0	0,0	0,0
São João do Rio do Peixe	17.661	18.201	0	2	0,0	11,0
São João do Tigre	4.481	4.396	0	2	0,0	45,5
São José da Lagoa Tapada	7.184	7.564	0	1	0,0	13,2
São José de Caiana	5.737	6.010	0	0	0,0	0,0
São José de Espinharas	5.109	4.760	0	1	0,0	21,0
São José de Piranhas	17.876	19.096	0	2	0,0	10,5
São José de Princesa	4.970	4.219	1	1	20,1	23,7
São José do Bonfim	2.838	3.233	0	1	0,0	30,9
São José do Brejo do Cruz	1.532	1.684	0	0	0,0	0,0
São José do Sabugi	3.903	4.010	0	0	0,0	0,0
São José dos Cordeiros	4.136	3.985	1	1	24,2	25,1
São José dos Ramos	4.900	5.508	0	1	0,0	18,2
São Mamede	8.018	7.748	0	1	0,0	12,9
São Miguel de Taipu	6.086	6.696	0	0	0,0	0,0
São Sebastião de Lagoa de Roça	10.026	11.041	0	6	0,0	54,3
São Sebastião do Umbuzeiro	2.894	3.235	0	0	0,0	0,0
Sapé	47.353	50.143	7	16	14,8	31,9
Seridó	9.106	10.230	0	0	0,0	0,0
Serra Branca	12.275	12.973	0	2	0,0	15,4
Serra da Raiz	3.436	3.204	0	0	0,0	0,0
Serra Grande	2.855	2.975	0	0	0,0	0,0
Serra Redonda	7.307	7.050	0	0	0,0	0,0
Serraria	6.678	6.238	0	0	0,0	0,0
Sertãozinho	3.444	4.395	0	0	0,0	0,0
Sobrado	6.885	7.373	1	0	14,5	0,0
Solânea	30.658	26.693	5	0	16,3	0,0
Soledade	12.061	13.739	3	1	24,9	7,3
Sossêgo	2.598	3.169	1	0	38,5	0,0
Sousa	62.635	65.803	2	12	3,2	18,2
Sumé	15.035	16.060	0	1	0,0	6,2
Taperoá	13.299	14.936	0	2	0,0	13,4
Tavares	13.584	14.103	0	1	0,0	7,1
Teixeira	11.953	14.153	2	5	16,7	35,3
Tenório	2.473	2.813	0	0	0,0	0,0
Triunfo	9.053	9.220	0	0	0,0	0,0
Uiraúna	13.681	14.584	0	1	0,0	6,9
Umbuzeiro	9.192	9.298	2	5	21,8	53,8
Várzea	2.051	2.504	1	1	48,8	39,9
Vieirópolis	4.672	5.045	0	0	0,0	0,0
Vista Serrana	3.121	3.512	0	0	0,0	0,0
Zabelê	1.853	2.075	0	0	0,0	0,0

Fonte: SI/SVS/MS. *2010=Dados preliminares.

Mapa da Violência 2012

s/d: sem dados.

ANUÁRIO ESTATÍSTICO DO ESTADO DA PARAÍBA 2011

II - Características Demográficas e Sociais

2.2 - Qualidade de Vida

2.2.4 - Justiça e Segurança Pública

2.2.4.5.2 - Estatísticas Criminais - Juventude e Violência

Tabela - 01 - Mortes por agressões, por faixa etária Brasil e Unidades da Federação – 2008 - 2010

Brasil e Unidades da Federação	15 a 24 anos					
	Números absolutos			Taxas (1)		
	2008	2009	2010 (2)	2008	2009	2010
Brasil	**18.321**	**18.510**	**17.923**	**52,89**	**54,00**	**52,35**
Acre	44	48	47	31,7	34,5	31,9
Alagoas	772	760	907	125,3	124,9	150,4
Amapá	94	74	116	72,5	56,4	81,8
Amazonas	319	348	418	46,0	49,9	59,3
Bahia	2.004	2.369	2.215	70,7	85,7	84,2
Ceará	776	835	963	45,5	49,1	57,7
Distrito Federal	366	411	356	77,2	86,0	76,3
Espírito Santo	754	809	729	120,0	131,0	116,7
Goiás	613	578	657	57,7	54,5	60,4
Maranhão	455	496	498	33,6	37,2	37,2
Mato Grosso	267	307	294	47,0	54,1	51,5
Mato Grosso do Sul	243	250	190	55,9	57,8	42,6
Minas Gerais	1.477	1.405	1.326	41,6	40,0	38,4
Pará	1.086	1.161	1.313	71,3	76,1	85,5
Paraíba	368	485	551	49,8	66,6	78,8
Paraná	1.388	1.426	1.325	73,3	75,5	72,4
Pernambuco	1.776	1.554	1.334	106,1	94,1	81,8
Piauí	125	148	126	19,5	23,6	20,9
Rio de Janeiro	1.933	1.661	1.403	76,9	66,5	54,5
Rio Grande do Norte	281	309	275	46,0	51,2	45,3
Rio Grande do Sul	737	683	619	40,4	37,8	35,4
Rondônia	137	157	145	45,5	52,6	47,2
Roraima	15	36	37	18,1	43,1	40,8
Santa Catarina	276	271	261	25,4	25,1	23,5
São Paulo	1.747	1.646	1.501	25,3	24,2	21,6
Sergipe	185	207	216	47,2	53,6	53,6
Tocantins	83	76	101	31,7	29,3	37,2

Fonte: MS/SVS/DASIS - Sistema de Informações sobre Mortalidade - SIM; Instituto Brasileiro de Geografia e Estatística - IBGE; Fórum Brasileiro de Segurança Pública.

(1) Por 100 mil habitantes com idade entre 15 e 24 anos.

(2) Dado preliminar. Situação da base nacional em 31/08/2011.

ANUÁRIO ESTATÍSTICO DO ESTADO DA PARAÍBA 2011

II - Características Demográficas e Sociais

2.2 - Qualidade de Vida

2.2.4 - Justiça e Segurança Pública

2.2.4.5.2 - Estatísticas Criminais - Juventude e Violência

Tabela 02 - Taxas de homicídio juvenil (15 a 24 anos) por UF e Região - Brasil - 2000-2010*

Unidades da Federação/Região	Anos											%
	2000	2001	2002	2003	2004	2005	2006	2007	2007	2009	2010*	
Acre	40.5	39.3	52.3	42.1	37.5	28.3	40.1	25.3	31.7	33.5	31.9	-21.2
Amapá	75.8	80.6	81.2	86.8	73.4	71.3	65.2	63.2	72.5	54.5	81.8	7.9
Amazonas	39.8	31.2	33.1	37.9	30.6	34.1	40.6	40.7	46.0	49.8	59.3	49.0
Pará	21.3	26.0	29.9	36.2	37.3	48.0	47.9	54.3	71.3	75.9	85.5	300.9
Rondônia	47.2	50.0	57.0	48.6	58.3	48.2	48.9	41.2	45.5	51.6	47.2	-0.1
Roraima	75.7	55.0	68.2	42.8	41.6	26.0	40.2	41.2	18.1	41.5	40.8	-46.1
Tocantins	24.9	23.5	21.9	22.9	24.0	20.1	26.9	21.6	31.7	28.5	37.2	49.7
Norte	32.7	32.8	36.7	39.1	38.3	42.0	44.7	45.8	56.8	60.0	68.1	108.2
Alagoas	46.0	54.8	62.2	68.8	72.0	75.8	106.0	122.9	125.3	124.7	150.4	226.8
Bahia	16.0	20.2	23.2	29.3	28.4	36.1	41.7	49.3	70.7	86.7	84.2	425.9
Ceará	28.7	28.9	31.0	31.5	34.6	37.4	38.9	43.1	45.5	49.5	57.7	100.8
Maranhão	10.6	16.3	15.0	19.8	19.1	23.7	24.5	28.6	33.6	36.8	37.2	251.1
Paraíba	**29.8**	**27.6**	**32.0**	**29.7**	**31.7**	**36.4**	**39.5**	**43.2**	**49.8**	**67.4**	**78.8**	**164.5**
Pernambuco	105.7	116.1	104.4	106.3	101.5	103.2	101.9	108.8	106.1	94.0	81.8	-22.7
Piauí	14.3	15.0	19.9	17.7	20.8	22.4	25.3	19.4	19.5	23.8	20.9	45.8
Rio Grande do Norte	13.4	17.2	16.9	23.1	19.4	26.8	23.6	34.0	46.0	50.7	45.3	239.3
Sergipe	39.8	50.1	53.7	44.9	36.1	37.1	51.2	46.0	47.2	52.1	53.6	34.7
Nordeste	35.1	39.7	40.0	42.8	42.1	46.6	50.8	56.1	63.8	69.0	69.5	98.0
Espírito Santo	83.9	86.3	103.7	95.9	95.4	92.3	94.4	103.9	120.0	129.1	116.7	39.0
Minas Gerais	21.8	24.2	30.7	42.0	46.7	44.8	42.2	44.5	41.6	40.1	38.4	75.8
Rio De Janeiro	107.7	103.7	118.9	110.2	102.8	96.6	93.6	91.1	76.9	65.3	54.5	-49.4
São Paulo	89.6	85.6	81.0	76.0	56.4	38.7	32.9	25.7	25.3	23.8	21.6	-75.9
Sudeste	75.5	73.4	76.3	74.7	64.4	53.4	49.3	46.1	43.5	40.6	36.5	-51.7
Paraná	33.8	37.4	45.5	50.1	59.9	61.4	60.7	66.2	73.3	76.6	72.4	114.4
Rio Grande do Sul	29.2	32.7	35.6	33.3	37.7	35.9	32.6	39.7	40.4	38.3	35.4	21.2
Santa Catarina	10.4	13.5	16.9	20.5	18.6	19.8	20.3	20.8	25.4	24.7	23.5	127.0
Sul	26.9	30.3	35.4	37.0	42.1	42.2	40.8	45.7	50.0	50.2	47.0	74.9
Distrito Federal	74.3	78.6	74.1	83.0	74.8	63.4	56.8	74.9	77.2	87.4	76.3	2.8
Goiás	34.6	37.8	41.0	40.4	47.7	46.1	45.4	48.1	57.7	53.7	60.4	74.4
Mato Grosso	53.2	54.0	51.4	49.8	44.7	45.9	49.8	43.9	47.0	54.0	51.5	-3.0
Mato Grosso do Sul	51.6	42.2	49.4	56.6	50.8	46.2	45.1	52.4	55.9	56.8	42.6	-17.5
Centro-Oeste	49.1	49.8	51.0	53.3	52.8	49.4	48.5	52.7	58.6	60.5	58.2	18.7
Brasil	51.4	52.4	54.8	55.5	51.7	48.6	48.1	49.5	52.9	53.8	52.4	1.9

Fonte: SIM/SVS/MS; * 2010: Dados Preliminares

Mapa da Violência 2012: os novos padrões da violência homicida no Brasil

ANUÁRIO ESTATÍSTICO DO ESTADO DA PARAÍBA 2011

II - Características Demográficas e Sociais

2.2 - Qualidade de Vida

2.2.4 - Justiça e Segurança Pública

2.2.4.5.2 - Estatísticas Criminais - Juventude e Violência

Tabela 03 - Taxas de homicídio juvenil por UF e Região - Brasil - 2000-2010*

Unidades da Federação/Região	2000	2001	2002	2003	2004	2005	2006	2007	2007	2009	2010*	%
Acre	203.2	144.2	188.1	149.2	180.2	77.9	128.1	47.1	92.4	81.7	92.8	-54.3
Amapá	279.2	231.7	274.3	318.9	284.4	225.8	175.9	271.9	199.8	135.6	201.8	-27.7
Amazonas	182.9	149.5	159.5	191.6	136.7	142.8	162.8	159.1	139.9	138.3	154.1	-15.7
Pará	99.5	116.9	97.8	115.7	99.6	119.2	100.6	126.1	131.9	144.8	138.2	38.9
Rondônia	56.8	33.3	48.6	36.5	79.5	47.8	41.0	73.2	58.2	66.7	49.5	-12.8
Roraima	156.9	117.0	164.9	64.3	139.9	11.0	69.5	67.8	-33.6	76.8	70.9	-54.8
Tocantins	93.1	33.8	68.3	34.8	68.1	41.8	77.9	42.3	117.0	46.2	97.3	4.5
Norte	123.1	101.3	108.9	112.9	110.3	105.8	102.4	120.4	121.6	125.0	129.9	5.5
Alagoas	129.2	145.7	134.1	158.4	188.5	149.4	175.0	181.5	182.3	181.9	221.7	71.6
Bahia	114.5	109.8	128.7	139.2	113.6	125.9	127.5	150.9	199.0	231.6	211.8	85.0
Ceará	113.6	103.4	96.3	83.0	111.6	124.1	122.1	138.0	144.7	151.1	152.2	34.0
Maranhão	120.7	121.9	77.7	80.1	98.5	93.7	100.3	100.0	111.0	110.5	98.7	-18.2
Paraíba	165.0	160.2	135.0	105.1	108.3	121.5	116.9	131.8	129.1	161.1	167.6	1.5
Pernambuco	161.9	166.7	150.0	153.9	172.3	175.1	156.7	175.5	182.2	178.7	182.0	12.4
Piauí	119.5	81.7	138.3	99.0	124.8	119.7	123.1	67.1	84.1	137.4	74.5	-37.7
Rio Grande do Norte	68.5	77.0	90.1	95.3	99.0	163.2	88.1	118.6	161.2	166.1	156.8	129.0
Sergipe	111.5	112.5	131.1	125.7	70.4	70.6	113.0	121.3	95.1	87.0	88.8	-20.3
Nordeste	134.0	133.5	126.6	126.4	133.7	137.3	134.6	146.3	163.0	175.0	171.5	28.0
Espírito Santo	125.7	136.7	175.6	147.5	153.8	161.8	135.8	147.6	183.9	210.8	226.8	80.5
Minas Gerais	144.6	139.0	143.3	175.1	181.3	177.2	161.4	187.4	183.2	181.8	180.3	24.6
Rio de Janeiro	180.5	168.2	178.8	176.2	176.1	176.6	166.6	200.3	196.7	156.2	162.2	-10.1
São Paulo	190.8	173.2	193.0	189.5	158.0	121.6	96.3	101.7	97.5	73.8	74.9	-60.8
Sudeste	177.2	163.9	178.6	178.3	164.6	149.8	131.8	154.0	153.5	133.7	137.0	-22.7
Paraná	127.2	117.4	161.9	154.8	190.9	186.4	169.8	208.1	208.8	192.2	175.6	38.0
Rio Grande do Sul	116.7	122.7	145.2	125.3	163.1	142.2	121.8	156.0	123.9	122.4	119.9	2.8
Santa Catarina	41.3	85.2	91.6	114.1	99.2	137.1	130.3	154.9	145.9	135.6	121.9	194.9
Sul	111.7	115.8	145.9	138.9	169.8	165.5	149.4	182.8	169.6	162.0	151.3	35.4
Distrito Federal 175.5	215.8	218.1	214.2	194.0	177.2	125.4	213.1	217.4	208.1	206.3	17.5	
Goiás	110.1	117.6	102.9	108.2	128.2	137.7	135.8	152.4	141.7	114.7	167.8	52.4
Mato Grosso	46.7	57.0	55.2	60.0	55.0	59.4	87.4	59.8	66.6	89.3	89.9	92.5
Mato Grosso do Sul	99.5	61.6	75.0	111.6	109.1	99.6	75.9	111.6	137.5	132.3	93.1	-6.4
Centro-Oeste	102.4	108.3	104.3	117.9	119.8	117.8	110.9	132.1	136.1	130.1	143.8	40.4
Brasil	150.2	142.2	150.7	150.7	148.4	141.7	131.1	152.1	157.8	154.3	156.0	3.9

Fonte: SIM/SVS/MS; * 2010: Dados Preliminares

Mapa da Violência 2012: os noVos padrões da Violência HoMicida no Brasil

ANUÁRIO ESTATÍSTICO DO ESTADO DA PARAÍBA - 2011

II - Características Demográficas e Sociais

2.2 - Qualidade de Vida

2.2.4 - Justiça e Segurança Pública

2.2.4.5.2 - Estatísticas Criminais - Juventude e Violência

Tabela 04 - Adolescentes em conflito com a lei, por medidas socioeducativas privativas de liberdade, segundo a Unidades da Federação – Brasil - 2007-2009

Unidades da Federação	Internação			Internação Provisória			Semiliberdade			Total		
	2007	2008	2009	2007	2008	2009	2007	2008	2009	2007	2008	2009
Total	**11.443**	**11.734**	**11.901**	**3.852**	**3.715**	**3.471**	**1.214**	**1.419**	**1.568**	**16.509**	**16.868**	**16.490**
Acre	155	182	229	98	95	56	28	12	22	281	289	307
Alagoas	59	48	87	22	21	26	12	11	16	93	80	129
Amapá	38	34	51	42	33	39	10	11	13	90	78	103
Amazonas	52	61	65	11	26	18	12	3	11	75	90	94
Bahia	136	165	188	156	123	114	16	2	308	308	290	309
Ceará	588	584	615	189	168	247	129	94	906	906	846	943
Distrito Federal	357	388	383	168	200	143	59	59	584	584	647	599
Espírito Santo	320	366	324	188	178	108	-	3	508	508	547	443
Goiás	238	108	147	54	54	108	12	7	304	304	169	264
Maranhão	58	55	46	49	39	37	25	18	132	132	112	102
Mato Grosso	158	167	187	27	35	46	-	-	185	185	202	233
Mato Grosso do Sul	218	219	149	41	46	46	13	53	272	272	318	205
Minas Gerais	618	634	764	231	265	222	69	82	918	918	981	1.140
Pará	273	278	131	109	92	77	51	30	433	433	400	248
Paraíba	228	243	223	88	50	16	3	3	319	319	296	247
Paraná	570	636	701	227	259	201	35	44	832	832	939	968
Pernambuco	894	1.027	1.002	307	266	330	100	90	1.301	1.301	1.383	1.471
Piauí	34	41	48	60	48	33	5	12	99	99	101	96
Rio de Janeiro	510	664	303	252	196	182	272	247	1.034	1.034	1.107	633
Rio Grande do Norte	155	81	145	36	33	35	36	38	227	227	152	199
Rio Grande do Sul	923	880	847	217	191	120	21	33	1.161	1.161	1.104	1.009
Rondônia	99	251	195	32	27	19	-	2	131	131	280	215
Roraima	18	16	14	9	7	15	5	5	32	32	28	38
Santa Catarina	115	181	164	156	205	223	59	89	330	330	475	498
São Paulo	4.538	4.328	4.769	995	1.011	957	215	422	5.748	5.748	5.761	6.226
Sergipe	73	68	73	56	36	44	13	34	142	142	138	139
Tocantins	18	29	51	32	11	9	14	15	64	64	55	82

Fonte: Secretaria Especial dos Direitos Humanos da Presidência da República – SEDH/PR/Subsecretaria de Promoção dos Direitos da Criança e do Adolescente - SPDCA. Levantamento nacional do atendimento socioeducativo adolescente e não adolescente em conflito com a lei 2008; Fórum Brasileiro de Segurança Pública. (-) Fenômeno inexistente

Nota: Dados referentes ao período de 12/12/2007 a 22/12/2007 e 12/12/2008 a 22/12/2008.

ANUÁRIO ESTATÍSTICO DO ESTADO DA PARAÍBA 2011 IDEME

II - Características Demográficas e Sociais

2.2 - Qualidade de Vida

2.2.4 - Justiça e Segurança Pública

2.2.4.5.2 - Estatísticas Criminais - Juventude e Violência

Tabela 05 - População jovem - Número e taxas (em 100 mil) de homicídio juvenil nos municípios com 10.000 jovens ou mais - Paraíba - 2006 - 2008 1 de 4

Município	Jovens 2008 (mil)	Média anos	Homicídios			Taxa	Posição	
			2006	2007	2008		Nacional	Estadual
João Pessoa	40,3	1	131	157	169	124,2	42	1
Santa Rita	59,9	3	18	28	24	94,2	90	2
Campina Grande	12,8	1	64	51	53	71,0	151	3
Bayeux	10,5	3	15	13	9	65,1	165	4
Guarabira	44,0	3	4	3	9	49,8	227	5
Patos	20,5	3	4	6	18	46,9	237	6
Sousa	19,7	3	0	0	3	8,0	530	7
Cajazeiras	19,9	3	0	1	1	6,0	536	8
Cabedelo	10,0	*	7	4	1	*	*	*
Sapé	9,6	*	9	3	9	*	*	*
Mamanguape	8,4	*	2	1	6	*	*	*
Queimadas	8,1	*	0	0	2	*	*	*
São Bento	6,2	*	2	0	1	*	*	*
Pombal	6,1	*	0	2	2	*	*	*
Esperança	5,9	*	4	4	4	*	*	*
Monteiro	5,7	*	2	0	1	*	*	*
Catolé do Rocha	5,6	*	0	1	0	*	*	*
Pedras de Fogo	5,5	*	0	6	1	*	*	*
Alagoa Grande	5,5	*	0	0	0	*	*	*
Areia	5,5	*	0	0	0	*	*	*
Solânea	5,4	*	1	0	1	*	*	*
Lagoa Seca	5,0	*	1	0	2	*	*	*
Itabaiana	4,9	*	0	1	2	*	*	*
Itaporanga	4,7	*	2	0	1	*	*	*
Rio Tinto	4,6	*	0	1	1	*	*	*
Bananeiras	4,4	*	1	2	0	*	*	*
Conde	4,3	*	2	3	3	*	*	*
Caaporã	4,2	*	1	2	3	*	*	*
Princesa Isabel	4,1	*	1	0	0	*	*	*
Cuité	4,0	*	0	2	0	*	*	*
Mari	4,0	*	1	2	0	*	*	*
Araruna	4,0	*	2	1	0	*	*	*
Alagoa Nova	3,9	*	0	2	1	*	*	*
Aroeiras	3,9	*	0	0	0	*	*	*
São José de Piranhas	3,8	*	0	0	0	*	*	*
Alhandra	3,7	*	1	3	1	*	*	*
Conceição	3,7	*	1	0	0	*	*	*
Picuí	3,7	*	0	0	0	*	*	*
Ingá	3,7	*	1	0	0	*	*	*
Cacimba de Dentro	3,7	*	0	0	0	*	*	*
Araçagi	3,6	*	1	0	0	*	*	*
Pitimbu	3,5	*	0	0	3	*	*	*
São João do Rio do Peixe	3,5	*	0	0	0	*	*	*
Juazeirinho	3,4	*	0	0	1	*	*	*
Boqueirão	3,4	*	0	0	1	*	*	*
Remígio	3,3	*	0	0	0	*	*	*
Belém	3,3	*	0	0	0	*	*	*
Itapororoca	3,3	*	0	0	0	*	*	*
Pocinhos	3,2	*	0	0	0	*	*	*
Sumé	3,2	*	0	0	3	*	*	*
Coremas	3,1	*	0	0	0	*	*	*
Tavares	3,1	*	0	0	2	*	*	*
Piancó	3,1	*	0	1	2	*	*	*
Cruz do Espírito Santo	3,1	*	0	0	2	*	*	*
Teixeira	2,9	*	0	1	2	*	*	*

ANUÁRIO ESTATÍSTICO DO ESTADO DA PARAÍBA 2011 IDEME

II - Características Demográficas e Sociais

2.2 - Qualidade de Vida

2.2.4 - Justiça e Segurança Pública

2.2.4.5.2 - Estatísticas Criminais - Juventude e Violência

Tabela 05 - População jovem - Número e taxas (em 100 mil) de homicídio juvenil nos municípios com 10.000 jovens ou mais - Paraíba - 2006 - 2008 — 2 de 4

Município	Jovens 2008 (mil)	Média anos	Homicídios			Taxa	Posição	
			2006	2007	2008		Nacional	Estadual
Taperoá	2,9	*	1	1	0	*	*	*
Jacaraú	2,8	*	0	0	0	*	*	*
Uiraúna	2,8	*	0	0	0	*	*	*
Santa Luzia	2,7	*	0	0	0	*	*	*
Alagoinha	2,7	*	0	0	0	*	*	*
Puxinanã	2,7	*	0	0	0	*	*	*
Mogeiro	2,7	*	0	0	0	*	*	*
Soledade	2,6	*	0	2	0	*	*	*
Gurinhém	2,6	*	0	0	2	*	*	*
Barra de Santa Rosa	2,5	*	0	0	1	*	*	*
Fagundes	2,5	*	0	0	0	*	*	*
Brejo do Cruz	2,5	*	1	1	0	*	*	*
Manaíra	2,5	*	0	0	0	*	*	*
Salgado de São Félix	2,5	*	0	0	0	*	*	*
Massaranduba	2,4	*	0	0	1	*	*	*
Imaculada	2,4	*	0	0	0	*	*	*
Paulista	2,3	*	2	0	0	*	*	*
Serra Branca	2,3	*	0	0	0	*	*	*
Arara	2,3	*	1	0	0	*	*	*
Lucena	2,3	*	0	0	2	*	*	*
Juru	2,3	*	0	0	1	*	*	*
Pilar	2,3	*	0	1	1	*	*	*
Dona Inês	2,2	*	0	0	0	*	*	*
São Sebastião de Lagoa de Roça	2,2	*	0	0	0	*	*	*
Natuba	2,2	*	0	0	1	*	*	*
Seridó	2,2	*	0	0	0	*	*	*
Bonito de Santa Fé	2,1	*	0	0	0	*	*	*
Itatuba	2,1	*	0	0	0	*	*	*
Pirpirituba	2,1	*	0	0	2	*	*	*
Juripiranga	2,1	*	1	1	0	*	*	*
Nova Floresta	2,0	*	0	0	1	*	*	*
Triunfo	2,0	*	0	0	0	*	*	*
Umbuzeiro	2,0	*	1	1	0	*	*	*
Água Branca	1,9	*	1	0	0	*	*	*
Mulungu	1,8	*	1	1	0	*	*	*
Campo de Santana	1,8	*	0	0	0	*	*	*
Gado Bravo	1,8	*	0	0	0	*	*	*
Barra de Santana	1,7	*	2	0	0	*	*	*
Riacho dos Cavalos	1,7	*	0	0	0	*	*	*
Cachoeira dos Índios	1,7	*	0	0	0	*	*	*
Marcação	1,7	*	0	0	0	*	*	*
Desterro	1,7	*	1	0	0	*	*	*
Baía da Traição	1,7	*	0	0	0	*	*	*
Olho d'Água	1,6	*	0	0	0	*	*	*
Santana dos Garrotes	1,6	*	0	0	0	*	*	*
São José da Lagoa Tapada	1,6	*	0	0	0	*	*	*
Juarez Távora	1,5	*	0	0	0	*	*	*
Mataraca	1,5	*	0	0	0	*	*	*
Caiçara	1,5	*	0	0	1	*	*	*
Pilões	1,5	*	0	0	1	*	*	*
Jericó	1,5	*	1	0	1	*	*	*
Sobrado	1,5	*	0	0	0	*	*	*
São Mamede	1,5	*	0	0	0	*	*	*
Santa Cecília	1,5	*	1	2	0	*	*	*
Serra Redonda	1,5	*	0	0	0	*	*	*

ANUÁRIO ESTATÍSTICO DO ESTADO DA PARAÍBA 2011

II - Características Demográficas e Sociais

2.2 - Qualidade de Vida

2.2.4 - Justiça e Segurança Pública

2.2.4.5.2 - Estatísticas Criminais - Juventude e Violência

Tabela 05 - População jovem - Número e taxas (em 100 mil) de homicídio juvenil nos municípios com 10.000 jovens ou mais - Paraíba - 2006 - 2008 — 3 de 4

Município	Jovens 2008 (mil)	Média anos	Homicídios			Taxa	Posição	
			2006	2007	2008		Nacional	Estadual
Livramento	1,4	*	0	0	1	*	*	*
Lagoa de Dentro	1,4	*	0	0	0	*	*	*
Diamante	1,4	*	0	0	0	*	*	*
Pedra Lavrada	1,4	*	0	0	1	*	*	*
Aparecida	1,4	*	0	0	0	*	*	*
Cuitegi	1,4	*	0	0	0	*	*	*
Nova Olinda	1,4	*	0	0	0	*	*	*
Casserengue	1,4	*	0	0	0	*	*	*
Cacimbas	1,4	*	0	0	0	*	*	*
Condado	1,4	*	0	0	0	*	*	*
Belém do Brejo do Cruz	1,4	*	0	0	0	*	*	*
Junco do Seridó	1,4	*	0	0	0	*	*	*
São Miguel de Taipu	1,4	*	0	0	0	*	*	*
Cuité de Mamanguape	1,4	*	0	0	0	*	*	*
Nazarezinho	1,4	*	0	0	0	*	*	*
Serraria	1,3	*	0	0	0	*	*	*
São José de Caiana	1,3	*	0	0	0	*	*	*
Areial	1,3	*	1	0	0	*	*	*
Marizópolis	1,3	*	0	0	0	*	*	*
Cubati	1,3	*	0	0	0	*	*	*
Maturéia	1,3	*	0	0	0	*	*	*
Boa Ventura	1,3	*	0	0	0	*	*	*
Ibiara	1,2	*	0	0	0	*	*	*
Igaracy	1,2	*	0	0	0	*	*	*
Santana de Mangueira	1,2	*	0	0	0	*	*	*
Santa Cruz	1,2	*	0	1	0	*	*	*
Santa Helena	1,2	*	0	1	0	*	*	*
São José dos Ramos	1,2	*	0	0	0	*	*	*
Boa Vista	1,2	*	0	0	0	*	*	*
Aguiar	1,2	*	0	0	1	*	*	*
Pilõezinhos	1,1	*	0	0	0	*	*	*
Barra de São Miguel	1,1	*	0	0	0	*	*	*
Camalaú	1,1	*	0	0	0	*	*	*
Pedro Régis	1,1	*	0	0	0	*	*	*
Brejo dos Santos	1,1	*	0	0	0	*	*	*
Curral de Cima	1,1	*	0	0	0	*	*	*
Caldas Brandão	1,1	*	0	0	0	*	*	*
Catingueira	1,1	*	0	0	0	*	*	*
Capim	1,1	*	0	0	0	*	*	*
Alcantil	1,1	*	0	0	1	*	*	*
São José de Espinharas	1,0	*	0	0	0	*	*	*
Cabaceiras	1,0	*	0	0	0	*	*	*
Damião	1,0	*	0	0	1	*	*	*
Malta	1,0	*	0	0	0	*	*	*
São José de Princesa	1,0	*	0	1	0	*	*	*
Borborema	1,0	*	0	0	0	*	*	*
Lagoa	1,0	*	0	0	0	*	*	*
Santa Teresinha	0,9	*	0	0	1	*	*	*
Vieirópolis	0,9	*	0	0	0	*	*	*
São João do Tigre	0,9	*	0	1	2	*	*	*
Congo	0,9	*	0	0	0	*	*	*
Poço Dantas	0,9	*	0	0	0	*	*	*
Caturité	0,9	*	1	0	0	*	*	*
Monte Horebe	0,9	*	0	0	0	*	*	*
Bom Sucesso	0,9	*	0	0	0	*	*	*

ANUÁRIO ESTATÍSTICO DO ESTADO DA PARAÍBA 2011

II - Características Demográficas e Sociais

2.2 - Qualidade de Vida

2.2.4 - Justiça e Segurança Pública

2.2.4.5.2 - Estatísticas Criminais - Juventude e Violência

Tabela 05 - População jovem - Número e taxas (em 100 mil) de homicídio juvenil nos municípios com 10.000 jovens ou mais - Paraíba - 2006 - 2008 — 4 de 4

Município	Jovens 2008 (mil)	Média anos	Homicídios			Taxa	Posição	
			2006	2007	2008		Nacional	Estadual
Riachão do Poço	0,9	*	0	0	0	*	*	*
Matinhas	0,9	*	1	0	0	*	*	*
São João do Cariri	0,9	*	0	0	0	*	*	*
Montadas	0,8	*	0	0	0	*	*	*
Riachão do Bacamarte	0,8	*	0	0	0	*	*	*
Mãe d'Água	0,8	*	0	0	0	*	*	*
Santa Inês	0,8	*	0	0	0	*	*	*
Logradouro	0,8	*	0	0	0	*	*	*
Pedra Branca	0,8	*	0	0	0	*	*	*
São José dos Cordeiros	0,8	*	0	0	0	*	*	*
Sertãozinho	0,8	*	0	0	0	*	*	*
São Bentinho	0,8	*	0	0	0	*	*	*
Prata	0,8	*	0	1	0	*	*	*
São José do Sabugi	0,8	*	0	0	0	*	*	*
Poço de José de Moura	0,8	*	0	0	0	*	*	*
Nova Palmeira	0,8	*	0	0	0	*	*	*
Baraúna	0,8	*	0	0	1	*	*	*
Caraúbas	0,8	*	0	0	0	*	*	*
Cacimba de Areia	0,7	*	0	0	0	*	*	*
Serra Grande	0,7	*	0	0	0	*	*	*
Bernardino Batista	0,7	*	0	0	0	*	*	*
Riachão	0,7	*	0	0	0	*	*	*
Salgadinho	0,7	*	0	0	0	*	*	*
Duas Estradas	0,7	*	0	1	0	*	*	*
Vista Serrana	0,7	*	0	0	0	*	*	*
São Francisco	0,7	*	0	0	0	*	*	*
Emas	0,7	*	0	0	0	*	*	*
Assunção	0,7	*	0	0	0	*	*	*
Cajazeirinhas	0,6	*	0	0	0	*	*	*
Olivedos	0,6	*	0	0	0	*	*	*
Tenório	0,6	*	0	0	0	*	*	*
Serra da Raiz	0,6	*	0	0	0	*	*	*
Curral Velho	0,6	*	0	0	0	*	*	*
Ouro Velho	0,6	*	0	0	0	*	*	*
São José do Bonfim	0,6	*	0	0	0	*	*	*
Sossêgo	0,6	*	1	0	0	*	*	*
Lastro	0,6	*	0	0	0	*	*	*
Frei Martinho	0,6	*	0	0	0	*	*	*
São Sebastião do Umbuzeiro	0,6	*	0	0	0	*	*	*
Gurjão	0,6	*	0	0	0	*	*	*
São Domingos	0,6	*	0	0	0	*	*	*
Santarém	0,6	*	0	0	0	*	*	*
Mato Grosso	0,5	*	0	0	0	*	*	*
Algodão de Jandaíra	0,5	*	0	0	0	*	*	*
Santo André	0,5	*	0	0	0	*	*	*
Areia de Baraúnas	0,5	*	0	0	0	*	*	*
Bom Jesus	0,5	*	0	0	0	*	*	*
Carrapateira	0,5	*	0	0	0	*	*	*
Amparo	0,5	*	0	0	0	*	*	*
Várzea	0,4	*	0	0	0	*	*	*
Passagem	0,4	*	0	0	0	*	*	*
São Domingos do Cariri	0,4	*	0	0	0	*	*	*
Zabelê	0,4	*	0	0	0	*	*	*
São José do Brejo do Cruz	0,3	*	0	0	0	*	*	*
Coxixola	0,3	*	0	0	0	*	*	*
Riacho de Santo Antônio	0,3	*	0	0	0	*	*	*
Quixaba	0,3	*	0	0	0	*	*	*
Parari	0,3	*	0	1	0	*	*	*

Fonte: Mapa da Violência no Brasil - 2011

ANUÁRIO ESTATÍSTICO DO ESTADO DA PARAÍBA 2011 IDEME

II - Características Demográficas e Sociais

2.2 - Qualidade de Vida

2.2.4 - Justiça e Segurança Pública

2.2.4.5.2 - Estatísticas Criminais - Juventude e Violência

Tabela 06 - População jovem - Número e taxas (em 100 mil) de suicídios nos municípios com 10.000 jovens ou mais - Paraíba - 2006-2008 1 de 4

Município	População 2008 (mil)	Média anos	Suicídios			Taxa	Posição	
			2006	2007	2008		Nacional	Estadual
Campina Grande	74,7	1	2	11	8	10,7	66	1
Santa Rita	24,8	3	4	1	0	6,7	166	2
Patos	19,9	3	1	2	1	6,7	167	3
Guarabira	10,7	3	1	0	0	3,1	343	4
Cajazeiras	11,0	3	1	0	0	3,0	353	5
João Pessoa	136,0	1	8	4	4	2,9	360	6
Sousa	12,4	3	0	0	1	2,7	379	7
Bayeux	19,0	3	0	0	0	0,0	465	8
Cabedelo	10,0	*	0	0	0	*	*	*
Sapé	9,6	*	0	0	0	*	*	*
Mamanguape	8,4	*	0	0	0	*	*	*
Queimadas	8,1	*	0	1	0	*	*	*
São Bento	6,2	*	0	0	1	*	*	*
Pombal	6,1	*	1	0	0	*	*	*
Esperança	5,9	*	1	0	1	*	*	*
Monteiro	5,7	*	0	0	0	*	*	*
Catolé do Rocha	5,6	*	1	1	0	*	*	*
Pedras de Fogo	5,5	*	0	0	0	*	*	*
Alagoa Grande	5,5	*	0	1	0	*	*	*
Areia	5,5	*	0	0	0	*	*	*
Solânea	5,4	*	0	0	0	*	*	*
Lagoa Seca	5,0	*	0	1	3	*	*	*
Itabaiana	4,9	*	0	0	0	*	*	*
Itaporanga	4,7	*	0	0	0	*	*	*
Rio Tinto	4,6	*	0	0	0	*	*	*
Bananeiras	4,4	*	0	0	0	*	*	*
Conde	4,3	*	0	0	0	*	*	*
Caaporã	4,2	*	0	0	0	*	*	*
Princesa Isabel	4,1	*	1	0	0	*	*	*
Cuité	4,0	*	0	0	0	*	*	*
Mari	4,0	*	0	0	0	*	*	*
Araruna	4,0	*	1	0	0	*	*	*
Alagoa Nova	3,9	*	0	0	1	*	*	*
Aroeiras	3,9	*	0	0	0	*	*	*
São José de Piranhas	3,8	*	0	0	0	*	*	*
Alhandra	3,7	*	0	0	0	*	*	*
Conceição	3,7	*	1	0	0	*	*	*
Picuí	3,7	*	0	0	1	*	*	*
Ingá	3,7	*	0	0	0	*	*	*
Cacimba de Dentro	3,7	*	0	0	1	*	*	*
Araçagi	3,6	*	1	0	0	*	*	*
Pitimbu	3,5	*	0	0	0	*	*	*
São João do Rio do Peixe	3,5	*	0	0	0	*	*	*
Juazeirinho	3,4	*	0	0	0	*	*	*
Boqueirão	3,4	*	0	0	0	*	*	*
Remígio	3,3	*	0	0	1	*	*	*
Belém	3,3	*	0	0	0	*	*	*
Itapororoca	3,3	*	0	0	0	*	*	*
Pocinhos	3,2	*	0	0	0	*	*	*
Sumé	3,2	*	0	0	0	*	*	*
Coremas	3,1	*	0	0	0	*	*	*
Tavares	3,1	*	0	0	0	*	*	*
Piancó	3,1	*	0	0	0	*	*	*
Cruz do Espírito Santo	3,1	*	0	0	0	*	*	*
Teixeira	2,9	*	0	0	0	*	*	*

ANUÁRIO ESTATÍSTICO DO ESTADO DA PARAÍBA 2011 IDEME

II - Características Demográficas e Sociais

2.2 - Qualidade de Vida

2.2.4 - Justiça e Segurança Pública

2.2.4.5.2 - Estatísticas Criminais - Juventude e Violência

Tabela 06 - População jovem - Número e taxas (em 100 mil) de suicídios nos municípios com 10.000 jovens ou mais - Paraíba - 2006-2008 2 de 4

Município	População 2008 (mil)	Média anos	Suicídios			Taxa	Posição	
			2006	2007	2008		Nacional	Estadual
Taperoá	2,9	*	0	0	0	*	*	*
Jacaraú	2,8	*	0	0	0	*	*	*
Uiraúna	2,8	*	0	0	0	*	*	*
Santa Luzia	2,7	*	0	0	0	*	*	*
Alagoinha	2,7	*	0	0	0	*	*	*
Puxinanã	2,7	*	0	0	0	*	*	*
Mogeiro	2,7	*	0	0	0	*	*	*
Soledade	2,6	*	0	0	0	*	*	*
Gurinhém	2,6	*	0	0	0	*	*	*
Barra de Santa Rosa	2,5	*	0	0	0	*	*	*
Fagundes	2,5	*	0	0	0	*	*	*
Brejo do Cruz	2,5	*	0	0	0	*	*	*
Manaíra	2,5	*	0	0	0	*	*	*
Salgado de São Félix	2,5	*	0	0	0	*	*	*
Massaranduba	2,4	*	0	0	0	*	*	*
Imaculada	2,4	*	0	0	0	*	*	*
Paulista	2,3	*	0	0	0	*	*	*
Serra Branca	2,3	*	0	0	1	*	*	*
Arara	2,3	*	1	0	0	*	*	*
Lucena	2,3	*	0	0	0	*	*	*
Juru	2,3	*	0	0	0	*	*	*
Pilar	2,3	*	0	0	0	*	*	*
Dona Inês	2,2	*	0	0	0	*	*	*
São Sebastião de Lagoa de Roça	2,2	*	0	0	0	*	*	*
Natuba	2,2	*	0	0	0	*	*	*
Seridó	2,2	*	0	0	0	*	*	*
Bonito de Santa Fé	2,1	*	0	0	0	*	*	*
Itatuba	2,1	*	0	0	0	*	*	*
Pirpirituba	2,1	*	0	0	0	*	*	*
Juripiranga	2,1	*	0	0	0	*	*	*
Nova Floresta	2,0	*	0	1	0	*	*	*
Triunfo	2,0	*	0	0	0	*	*	*
Umbuzeiro	2,0	*	0	0	0	*	*	*
Água Branca	1,9	*	0	0	0	*	*	*
Mulungu	1,8	*	0	0	0	*	*	*
Campo de Santana	1,8	*	0	0	0	*	*	*
Gado Bravo	1,8	*	0	0	0	*	*	*
Barra de Santana	1,7	*	0	0	0	*	*	*
Riacho dos Cavalos	1,7	*	0	0	0	*	*	*
Cachoeira dos Índios	1,7	*	0	0	0	*	*	*
Marcação	1,7	*	0	0	0	*	*	*
Desterro	1,7	*	0	0	0	*	*	*
Baía da Traição	1,7	*	0	0	0	*	*	*
Olho d'Água	1,6	*	0	0	0	*	*	*
Santana dos Garrotes	1,6	*	0	0	0	*	*	*
São José da Lagoa Tapada	1,6	*	0	0	0	*	*	*
Juarez Távora	1,5	*	0	0	0	*	*	*
Mataraca	1,5	*	0	0	0	*	*	*
Caiçara	1,5	*	0	0	0	*	*	*
Pilões	1,5	*	0	0	0	*	*	*
Jericó	1,5	*	0	0	0	*	*	*
Sobrado	1,5	*	0	0	0	*	*	*
São Mamede	1,5	*	0	0	0	*	*	*
Santa Cecília	1,5	*	0	0	0	*	*	*
Serra Redonda	1,5	*	0	0	0	*	*	*

ANUÁRIO ESTATÍSTICO DO ESTADO DA PARAÍBA 2011 IDEME

II - Características Demográficas e Sociais

2.2 - Qualidade de Vida

2.2.4 - Justiça e Segurança Pública

2.2.4.5.2 - Estatísticas Criminais - Juventude e Violência

Tabela 06 - População jovem - Número e taxas (em 100 mil) de suicídios nos municípios com 10.000 jovens ou mais - Paraíba - 2006-2008 — 3 de 4

Município	População 2008 (mil)	Média anos	Suicídios			Taxa	Posição	
			2006	2007	2008		Nacional	Estadual
Livramento	1,4	*	0	0	0	*	*	*
Lagoa de Dentro	1,4	*	0	0	0	*	*	*
Diamante	1,4	*	0	0	0	*	*	*
Pedra Lavrada	1,4	*	0	1	0	*	*	*
Aparecida	1,4	*	0	0	0	*	*	*
Cuitegi	1,4	*	0	0	0	*	*	*
Nova Olinda	1,4	*	1	0	0	*	*	*
Casserengue	1,4	*	0	0	0	*	*	*
Cacimbas	1,4	*	0	0	0	*	*	*
Condado	1,4	*	0	0	0	*	*	*
Belém do Brejo do Cruz	1,4	*	0	0	0	*	*	*
Junco do Seridó	1,4	*	0	0	0	*	*	*
São Miguel de Taipu	1,4	*	0	0	0	*	*	*
Cuité de Mamanguape	1,4	*	0	0	0	*	*	*
Nazarezinho	1,4	*	0	0	0	*	*	*
Serraria	1,3	*	0	0	0	*	*	*
São José de Caiana	1,3	*	0	0	0	*	*	*
Areial	1,3	*	0	0	0	*	*	*
Marizópolis	1,3	*	0	0	0	*	*	*
Cubati	1,3	*	0	0	0	*	*	*
Maturéia	1,3	*	0	0	0	*	*	*
Boa Ventura	1,3	*	0	0	0	*	*	*
Ibiara	1,2	*	0	0	0	*	*	*
Igaracy	1,2	*	0	0	0	*	*	*
Santana de Mangueira	1,2	*	0	0	0	*	*	*
Santa Cruz	1,2	*	0	0	0	*	*	*
Santa Helena	1,2	*	0	0	0	*	*	*
São José dos Ramos	1,2	*	0	0	0	*	*	*
Boa Vista	1,2	*	0	0	1	*	*	*
Aguiar	1,2	*	0	0	0	*	*	*
Pilõezinhos	1,1	*	1	0	0	*	*	*
Barra de São Miguel	1,1	*	0	0	0	*	*	*
Camalaú	1,1	*	0	0	0	*	*	*
Pedro Régis	1,1	*	0	0	0	*	*	*
Brejo dos Santos	1,1	*	0	1	0	*	*	*
Curral de Cima	1,1	*	0	0	0	*	*	*
Caldas Brandão	1,1	*	0	0	0	*	*	*
Catingueira	1,1	*	0	0	0	*	*	*
Capim	1,1	*	0	0	0	*	*	*
Alcantil	1,1	*	0	0	0	*	*	*
São José de Espinharas	1,0	*	0	0	0	*	*	*
Cabaceiras	1,0	*	0	0	0	*	*	*
Damião	1,0	*	0	0	0	*	*	*
Malta	1,0	*	0	0	0	*	*	*
São José de Princesa	1,0	*	0	0	0	*	*	*
Borborema	1,0	*	0	0	0	*	*	*
Lagoa	1,0	*	0	0	0	*	*	*
Santa Teresinha	0,9	*	0	0	0	*	*	*
Vieirópolis	0,9	*	0	0	0	*	*	*
São João do Tigre	0,9	*	0	0	0	*	*	*
Congo	0,9	*	0	0	0	*	*	*
Poço Dantas	0,9	*	0	0	0	*	*	*
Caturité	0,9	*	0	0	0	*	*	*
Monte Horebe	0,9	*	0	0	1	*	*	*
Bom Sucesso	0,9	*	0	1	0	*	*	*

ANUÁRIO ESTATÍSTICO DO ESTADO DA PARAÍBA 2011 IDEME

II - Características Demográficas e Sociais

2.2 - Qualidade de Vida

2.2.4 - Justiça e Segurança Pública

2.2.4.5.2 - Estatísticas Criminais - Juventude e Violência

Tabela 06 - População jovem - Número e taxas (em 100 mil) de suicídios nos municípios com 10.000 jovens ou mais - Paraíba - 2006-2008 — 4 de 4

Município	População 2008 (mil)	Média anos	Suicídios			Taxa	Posição	
			2006	2007	2008		Nacional	Estadual
Riachão do Poço	0,9	*	0	0	0	*	*	*
Matinhas	0,9	*	0	0	0	*	*	*
São João do Cariri	0,9	*	0	0	0	*	*	*
Montadas	0,8	*	0	0	0	*	*	*
Riachão do Bacamarte	0,8	*	0	0	0	*	*	*
Mãe d'Água	0,8	*	0	0	0	*	*	*
Santa Inês	0,8	*	0	0	0	*	*	*
Logradouro	0,8	*	0	0	0	*	*	*
Pedra Branca	0,8	*	0	0	0	*	*	*
São José dos Cordeiros	0,8	*	0	0	0	*	*	*
Sertãozinho	0,8	*	0	0	0	*	*	*
São Bentinho	0,8	*	0	0	0	*	*	*
Prata	0,8	*	0	0	0	*	*	*
São José do Sabugi	0,8	*	0	0	0	*	*	*
Poço de José de Moura	0,8	*	0	0	0	*	*	*
Nova Palmeira	0,8	*	0	0	2	*	*	*
Baraúna	0,8	*	0	0	0	*	*	*
Caraúbas	0,8	*	0	0	0	*	*	*
Cacimba de Areia	0,7	*	0	0	0	*	*	*
Serra Grande	0,7	*	0	0	0	*	*	*
Bernardino Batista	0,7	*	0	1	0	*	*	*
Riachão	0,7	*	0	0	0	*	*	*
Salgadinho	0,7	*	0	0	0	*	*	*
Duas Estradas	0,7	*	0	0	0	*	*	*
Vista Serrana	0,7	*	0	0	0	*	*	*
São Francisco	0,7	*	0	0	1	*	*	*
Emas	0,7	*	0	0	0	*	*	*
Assunção	0,7	*	0	0	0	*	*	*
Cajazeirinhas	0,6	*	0	0	0	*	*	*
Olivedos	0,6	*	0	0	0	*	*	*
Tenório	0,6	*	0	0	0	*	*	*
Serra da Raiz	0,6	*	0	0	0	*	*	*
Curral Velho	0,6	*	0	0	0	*	*	*
Ouro Velho	0,6	*	0	0	0	*	*	*
São José do Bonfim	0,6	*	0	0	0	*	*	*
Sossêgo	0,6	*	0	0	0	*	*	*
Lastro	0,6	*	0	0	0	*	*	*
Frei Martinho	0,6	*	0	0	0	*	*	*
São Sebastião do Umbuzeiro	0,6	*	0	0	0	*	*	*
Gurjão	0,6	*	0	0	0	*	*	*
São Domingos	0,6	*	0	0	0	*	*	*
Santarém	0,6	*	0	0	0	*	*	*
Mato Grosso	0,5	*	0	0	0	*	*	*
Algodão de Jandaíra	0,5	*	0	0	0	*	*	*
Santo André	0,5	*	0	1	0	*	*	*
Areia de Baraúnas	0,5	*	0	0	0	*	*	*
Bom Jesus	0,5	*	0	0	0	*	*	*
Carrapateira	0,5	*	0	0	0	*	*	*
Amparo	0,5	*	0	0	0	*	*	*
Várzea	0,4	*	0	0	0	*	*	*
Passagem	0,4	*	0	0	0	*	*	*
São Domingos do Cariri	0,4	*	0	0	0	*	*	*
Zabelê	0,4	*	0	0	0	*	*	*
São José do Brejo do Cruz	0,3	*	0	0	0	*	*	*
Coxixola	0,3	*	0	0	0	*	*	*
Riacho de Santo Antônio	0,3	*	0	0	0	*	*	*
Quixaba	0,3	*	0	0	0	*	*	*
Parari	0,3	*	0	0	0	*	*	*

Fonte: Mapa da Violência no Brasil - 2011

ANUÁRIO ESTATÍSTICO DO ESTADO DA PARAÍBA - 2011

II - Características Demográficas e Sociais

2.2 - Qualidade de Vida

2.2.4 - Justiça e Segurança Pública

2.2.4.5.3 - Estatísticas Criminais - Feminino

Tabela 01 - Números e taxas de homicídios femininas (em 100 mil mulheres) por Unidades da Federação, segundo a posição - Brasil - 2010*

Unidades da Federação	Números de homicídios	Taxa	Posição
Espírito Santo	171	9,4	1º
Alagoas	134	8,3	2º
Paraná	338	6,3	3º
Paraíba	117	6,0	4º
Mato Grosso do Sul	74	6,0	5º
Pará	225	6,0	6º
Distrito Federal	78	5,8	7º
Bahia	399	5,6	8º
Mato Grosso	81	5,5	9º
Pernambuco	249	5,4	10º
Tocantins	35	5,1	11º
Goiás	157	5,1	12º
Roraima	11	5,0	13º
Rondônia	37	4,8	14º
Amapá	16	4,8	15º
Acre	17	4,7	16º
Sergipe	45	4,2	17º
Rio Grande do Sul	226	4,1	18º
Minas Gerais	393	3,9	19º
Rio Grande do Norte	62	3,8	20º
Ceará	165	3,7	21º
Amazonas	65	3,7	22º
Santa Catarina	112	3,6	23º
Maranhão	114	3,4	24º
Rio de Janeiro	272	3,2	25º
São Paulo	663	3,1	26º
Piauí	41	2,6	27º

Fonte: SIM/SVS/MS *2010: dados preliminares

Mapa da Violência 2012: os novos padrões da violência homicida no Brasil

ANUÁRIO ESTATÍSTICO DO ESTADO DA PARAÍBA - 2011

II - Características Demográficas e Sociais

2.2 - Qualidade de Vida

2.2.4 - Justiça e Segurança Pública

2.2.4.5.3 - Estatísticas Criminais - Feminino

Tabela 02 - Números e taxas de homicídios femininas (em 100 mil mulheres) por Capitais da Federação, segundo a posição - Brasil - 2010*

Unidades da Federação	Números de homícidios	Taxa	Posição
Porto Velhho	13	12,4	1º
Rio Branco	11	11,9	2º
Manaus	48	11,5	3º
Boa Vista	8	10,4	4º
Belém	35	7,6	5º
Maacapa	13	6,8	6º
Palmas	2	6,7	7º
Sssão Luiz	34	6,6	8º
Teresina	15	6,4	9º
Fortaleza	68	6,4	10º
Natal	20	6,3	11º
João Pessoa	48	6,2	12º
Recife	63	6,1	13º
Maceio	59	5,9	14º
Aracaju	18	5,8	15º
Salvador	95	5,6	16º
Belo Horizonte	77	5,4	17º
Vitória	20	5,2	18º
Rio de Janeiro	110	5,2	19º
São Paulo	153	4,8	20º
Curitiba	95	4,7	21º
Florianópolis	7	3,5	22º
Porto Alegre	50	3,5	23º
Campo Grande	22	3,3	24º
Cuiabá	10	3,2	25º
Goiânia	46	2,6	26º
Brasília	78	1,7	27º
Capitais	1.218	5,1	

Fonte: SIM/SVS/MS *2010: dados preliminares

Mapa da Violência 2012: os novos padrões da violência homicida no Brasil

ANUÁRIO ESTATÍSTICO DO ESTADO DA PARAÍBA 2011

II - Características Demográficas e Sociais

2.2 - Qualidade de Vida

2.2.4 - Justiça e Segurança Pública

2.2.4.5.3 - Estatísticas Criminais - Feminino

Tabela 03 - Número e taxas de homicídios femininos - Brasil - 1998/2008

UF/Região	Número de homicídios		Taxas de homicídio		%
	1998	2008	1998	2008	
Acre	12	14	4,7	4,1	-12,1
Amapá	12	13	5,7	4,3	-25,9
Amazonas	54	63	4,3	3,8	-11,9
Pará	66	164	2,3	4,5	95,4
Rondônia	45	39	7,3	5,3	-27,1
Roraima	12	15	9,5	7,7	-19,3
Tocantins	19	21	3,5	3,3	-5,3
Norte	220	329	3,8	4,4	16,9
Alagoas	44	83	3,2	5,2	62,4
Bahia	100	308	1,5	4,2	173,9
Ceará	56	118	1,6	2,7	75,3
Maranhão	29	81	1,1	2,6	137,6
Paraíba	**41**	**85**	**2,4**	**4,4**	**87,1**
Pernambuco	277	298	7,1	6,6	-7,1
Piauí	20	40	1,4	2,5	75,5
Rio Grande do Norte	20	60	1,5	3,8	154
Sergipe	14	35	1,6	3,4	110,8
Nordeste	601	1.108	2,6	4,1	59,6
Espírito Santo	165	191	11,3	10,9	-3,6
Minas Gerais	195	372	2,3	3,7	64,1
Rio de Janeiro	563	372	7,9	4,5	-43,3
São Paulo	1.036	666	5,8	3,2	-45,3
Sudeste	1.959	1.601	5,6	3,9	-30,2
Paraná	179	307	3,8	5,7	49,2
Rio Grande do Sul	181	216	3,6	3,9	8,1
Santa Catarina	67	86	2,7	2,8	6
Sul	427	609	3,5	4,4	24,7
Distrito Federal	59	72	5,9	5,4	-8,6
Goiás	72	161	3	5,5	79,6
Mato Grosso	94	84	8,3	5,8	-30,5
Mato Grosso do Sul	71	59	7,2	5	-29,6
Centro-Oeste	296	376	5,4	5,4	1
Brasil	3.503	4.023	4,3	4,2	-2,4

Fonte: SIM/SVS/MS

ANUÁRIO ESTATÍSTICO DO ESTADO DA PARAÍBA 2011

II - Características Demográficas e Sociais

2.2 - Qualidade de Vida

2.2.4 - Justiça e Segurança Pública

2.2.4.5.3 - Estatísticas Criminais - Feminino

Tabela 04 - População feminina - Número e taxas de homicídios femininos (em 100 mil mulheres) nos municípios com mais de 25 mil mulheres - Paraíba - 2006-2008

1 de 4

Município	População Feminina - 2008	Número de homicídios			Taxa de homicídios 2008	Nacional
		2006	2007	2008		
Patos	52.012	2	2	5	9,6	57
Campina Grande	199.967	15	14	18	9,0	66
Santa Rita	64.646	4	5	5	7,7	96
João Pessoa	367.802	20	22	24	6,5	136
Cabedelo	26.371	0	0	1	3,8	281
Sousa	34.078	0	1	1	2,9	363
Bayeux	49.539	2	2	1	2,0	425
Guarabira	28.810	1	2	0	0,0	469
Água Branca	4.848	0	0	0	...	...
Aguiar	3.007	0	0	0	...	...
Alagoa Grande	14.514	0	0	1	...	...
Alagoa Nova	9.815	0	0	0	...	...
Alagoinha	6.832	0	0	0	...	...
Alcantil	2.608	0	0	0	...	...
Algodão de Jandaíra	1.183	0	0	0	...	...
Alhandra	9.368	0	0	0	...	...
Amparo	994	0	0	0	...	...
Aparecida	3.831	0	0	0	...	...
Araçagi	8.835	0	0	2	...	...
Arara	6.418	0	1	0	...	...
Araruna	9.706	0	0	1	...	...
Areia	12.989	0	0	0	...	...
Areia de Baraúnas	1.022	0	0	0	...	...
Areial	3.389	0	0	0	...	...
Aroeiras	9.909	0	0	0	...	...
Assunção	1.666	0	0	0	...	...
Baía da Traição	3.835	0	0	0	...	...
Bananeiras	11.129	1	1	0	...	...
Baraúna	1.981	0	0	0	...	...
Barra de Santa Rosa	6.558	1	0	0	...	...
Barra de Santana	4.380	0	0	1	...	...
Barra de São Miguel	2.774	0	0	0	...	...
Belém	9.021	0	0	0	...	...
Belém do Brejo do Cruz	3.566	0	0	0	...	...
Bernardino Batista	1.671	0	0	0	...	...
Boa Ventura	2.947	0	0	0	...	...
Boa Vista	2.882	0	0	0	...	...
Bom Jesus	1.068	0	0	0	...	...
Bom Sucesso	2.673	0	0	0	...	...
Bonito de Santa Fé	5.370	0	0	0	...	...
Boqueirão	8.239	1	0	0	...	...
Borborema	2.533	0	0	0	...	...
Brejo do Cruz	6.361	0	0	0	...	...
Brejo dos Santos	2.876	0	0	0	...	...
Caaporã	9.944	0	1	0	...	...
Cabaceiras	2.556	0	0	0	...	...
Cachoeira dos Índios	4.229	0	0	0	...	...
Cacimba de Areia	1.676	0	0	0	...	...
Cacimba de Dentro	9.019	0	0	0	...	...
Cacimbas	3.334	0	0	1	...	...
Caiçara	3.821	0	0	0	...	...
Cajazeirinhas	1.504	0	0	0	...	...
Caldas Brandão	2.854	0	0	0	...	...
Camalaú	2.904	0	0	0	...	...
Tacima (Campo de Santana)	4.885	0	0	0	...	...

ANUÁRIO ESTATÍSTICO DO ESTADO DA PARAÍBA 2011

II - Características Demográficas e Sociais

2.2 - Qualidade de Vida

2.2.4 - Justiça e Segurança Pública

2.2.4.5.3 - Estatísticas Criminais - Feminino

Tabela 04 - População feminina - Número e taxas de homicídios femininos (em 100 mil mulheres) nos municípios com mais de 25 mil mulheres - Paraíba - 2006-2008 — 2 de 4

Município	População Feminina - 2008	Número de homicídios			Taxa de homicídios 2008	Nacional
		2006	2007	2008		
Capim	2.585	0	0	0	...	...
Caraúbas	1.900	0	0	0	...	...
Carrapateira	1.083	0	0	0	...	...
Casserengue	3.438	0	0	0	...	...
Catingueira	2.539	0	0	0	...	...
Catolé do Rocha	14.580	0	0	1	...	...
Caturité	2.312	0	0	0	...	...
Conceição	9.073	0	0	0	...	...
Condado	3.563	0	0	0	...	...
Conde	10.187	1	0	0	...	...
Congo	2.368	1	0	0	...	...
Coremas	7.987	0	0	0	...	...
Coxixola	809	0	0	0	...	...
Cruz do Espírito Santo	7.763	0	0	1	...	...
Cubati	3.241	0	0	1	...	...
Cuité	10.592	0	0	1	...	...
Cuité de Mamanguape	3.240	0	0	0	...	...
Cuitegi	3.612	0	0	1	...	...
Curral de Cima	2.786	0	0	0	...	...
Curral Velho	1.362	0	0	0	...	...
Damião	2.360	0	0	0	...	...
Desterro	4.095	0	0	0	...	...
Diamante	3.356	0	0	0	...	...
Dona Inês	5.433	0	0	0	...	...
Duas Estradas	1.981	0	0	0	...	...
Emas	1.627	0	0	0	...	...
Esperança	15.572	0	0	0	...	...
Fagundes	6.349	0	0	0	...	...
Frei Martinho	1.480	0	0	0	...	...
Gado Bravo	4.212	0	0	1	...	...
Gurinhém	6.846	0	0	0	...	...
Gurjão	1.560	0	0	0	...	...
Ibiara	3.148	0	0	0	...	...
Igaracy	3.307	0	0	0	...	...
Imaculada	5.842	0	0	0	...	...
Ingá	9.417	0	1	1	...	...
Itabaiana	13.234	0	2	0	...	...
Itaporanga	11.692	1	0	0	...	...
Itapororoca	8.154	0	0	0	...	...
Itatuba	5.201	0	0	0	...	...
Jacaraú	6.942	0	0	0	...	...
Jericó	4.111	0	1	1	...	...
Juarez Távora	4.019	0	0	0	...	...
Juazeirinho	8.151	0	0	1	...	...
Junco do Seridó	3.342	0	0	0	...	...
Juripiranga	5.265	0	0	0	...	...
Juru	5.228	0	0	0	...	...
Lagoa	2.505	0	0	0	...	...
Lagoa de Dentro	3.785	0	0	0	...	...
Lagoa Seca	13.075	0	0	0	...	...
Lastro	1.417	0	0	0	...	...
Livramento	3.734	0	0	0	...	...
Logradouro	1.981	0	0	0	...	...
Lucena	5.585	0	1	0	...	...
Mãe d'Água	2.132	0	0	0	...	...

ANUÁRIO ESTATÍSTICO DO ESTADO DA PARAÍBA 2011

II - Características Demográficas e Sociais

2.2 - Qualidade de Vida

2.2.4 - Justiça e Segurança Pública

2.2.4.5.3 - Estatísticas Criminais - Feminino

Tabela 04 - População feminina - Número e taxas de homicídios femininos (em 100 mil mulheres) nos municípios com mais de 25 mil mulheres - Paraíba - 2006-2008 — 3 de 4

Município	População Feminina - 2008	Número de homicídios			Taxa de homicídios 2008	Nacional
		2006	2007	2008		
Malta	2.907	0	0	0	...	...
Mamanguape	21.018	1	0	1	...	...
Manaíra	5.602	0	0	0	...	...
Marcação	3.546	0	0	0	...	...
Mari	10.618	1	0	2	...	...
Marizópolis	3.178	0	0	0	...	...
Massaranduba	6.727	0	1	0	...	...
Mataraca	3.498	0	0	0	...	...
Matinhas	2.086	0	0	0	...	...
Mato Grosso	1.373	0	0	0	...	...
Maturéia	3.039	0	0	0	...	...
Mogeiro	6.360	0	0	1	...	...
Montadas	2.364	0	0	0	...	...
Monte Horebe	2.218	0	0	0	...	...
Monteiro	15.651	1	0	0	...	...
Mulungu	4.939	0	1	0	...	...
Natuba	5.341	0	0	0	...	...
Nazarezinho	3.507	0	0	0	...	...
Nova Floresta	5.135	0	0	0	...	...
Nova Olinda	3.255	0	0	0	...	...
Nova Palmeira	2.027	0	0	0	...	...
Olho d'Água	3.982	0	0	0	...	...
Olivedos	1.778	0	0	0	...	...
Ouro Velho	1.476	0	0	0	...	...
Parari	640	0	0	0	...	...
Passagem	1.011	0	0	0	...	...
Paulista	5.995	0	0	0	...	...
Pedra Branca	1.945	0	0	0	...	...
Pedra Lavrada	3.453	0	0	0	...	...
Pedras de Fogo	13.520	1	1	0	...	...
Pedro Régis	2.897	0	0	0	...	...
Piancó	8.544	0	0	0	...	...
Picuí	9.743	0	0	1	...	...
Pilar	5.953	0	0	0	...	...
Pilões	3.481	0	0	0	...	...
Pilõezinhos	2.774	0	0	0	...	...
Pirpirituba	5.491	0	0	0	...	...
Pitimbu	7.948	0	0	0	...	...
Pocinhos	8.236	0	0	1	...	...
Poço Dantas	1.973	0	0	0	...	...
Poço de José de Moura	2.002	0	0	0	...	...
Pombal	16.631	0	0	0	...	...
Prata	1.953	0	0	0	...	...
Princesa Isabel	10.224	1	0	0	...	...
Puxinanã	6.616	0	0	0	...	...
Queimadas	20.528	1	0	1	...	...
Quixaba	712	0	0	0	...	...
Remígio	8.993	0	0	1	...	...
Riachão	1.760	0	0	0	...	...
Riachão do Bacamarte	2.169	0	1	0	...	...
Riachão do Poço	2.212	0	0	0	...	...
Riacho de Santo Antônio	773	0	0	0	...	...
Riacho dos Cavalos	4.038	0	0	0	...	...
Rio Tinto	12.033	0	3	0	...	...
Salgadinho	1.665	0	0	0	...	...

ANUÁRIO ESTATÍSTICO DO ESTADO DA PARAÍBA 2011

II - Características Demográficas e Sociais

2.2 - Qualidade de Vida

2.2.4 - Justiça e Segurança Pública

2.2.4.5.3 - Estatísticas Criminais - Feminino

Tabela 04 - População feminina - Número e taxas de homicídios femininos (em 100 mil mulheres) nos municípios com mais de 25 mil mulheres - Paraíba - 2006-2008

Município	População Feminina - 2008	Número de homicídios			Taxa de homicídios 2008	Nacional
		2006	2007	2008		
Salgado de São Félix	6.481	0	0	0	...	...
Santa Cecília	3.535	0	1	0	...	...
Santa Cruz	3.288	0	0	0	...	...
Santa Helena	3.135	0	0	0	...	...
Santa Inês	1.827	0	0	0	...	...
Santa Luzia	7.458	0	0	0	...	...
Santa Teresinha	2.375	0	0	0	...	...
Santana de Mangueira	2.834	0	0	0	...	...
Santana dos Garrotes	4.099	0	0	0	...	...
Santarém	1.368	0	0	0	...	...
Santo André	1.375	0	0	0	...	...
São Bentinho	2.093	0	0	0	...	...
São Bento	15.335	1	0	0	...	...
São Domingos	1.417	0	0	0	...	...
São Domingos do Cariri	1.118	0	0	0	...	...
São Francisco	1.721	0	0	0	...	...
São João do Cariri	2.313	0	0	0	...	...
São João do Rio do Peixe	9.200	0	1	0	...	...
São João do Tigre	2.260	1	0	0	...	...
São José da Lagoa Tapada	4.064	0	0	0	...	...
São José de Caiana	3.023	0	0	0	...	...
São José de Espinharas	2.360	0	0	0	...	...
São José de Piranhas	9.602	0	1	0	...	...
São José de Princesa	2.342	0	0	0	...	...
São José do Bonfim	1.648	0	0	0	...	...
São José do Brejo do Cruz	841	0	0	0	...	...
São José do Sabugi	1.963	0	0	0	...	...
São José dos Cordeiros	2.010	0	0	0	...	...
São José dos Ramos	2.728	0	0	0	...	...
São Mamede	3.973	0	0	0	...	...
São Miguel de Taipu	3.231	0	0	1	...	...
São Sebastião de Lagoa de Roça	5.739	0	0	0	...	...
São Sebastião do Umbuzeiro	1.513	0	0	0	...	...
Sapé	24.086	0	2	0	...	...
Seridó	4.881	0	0	0	...	...
Serra Branca	6.413	0	0	0	...	...
Serra da Raiz	1.595	0	0	0	...	...
Serra Grande	1.510	0	0	0	...	...
Serra Redonda	4.081	0	0	0	...	...
Serraria	3.379	0	0	0	...	...
Sertãozinho	2.186	0	0	0	...	...
Sobrado	3.756	0	0	0	...	...
Solânea	14.411	2	0	1	...	...
Soledade	6.842	0	0	0	...	...
Sossêgo	1.483	0	0	1	...	...
Sumé	8.493	0	0	0	...	...
Taperoá	7.845	1	1	0	...	...
Tavares	7.308	0	0	1	...	...
Teixeira	7.246	1	0	1	...	...
Tenório	1.401	0	0	0	...	...
Triunfo	4.974	0	0	0	...	...
Uiraúna	7.616	0	0	1	...	...
Umbuzeiro	4.932	0	0	0	...	...
Várzea	1.226	0	0	0	...	...
Vieirópolis	2.474	0	0	0	...	...
Vista Serrana	1.684	1	0	0	...	...
Zabelê	1.016	0	0	0	...	...

Fonte: SIM/SVS/MS

Nota 1. Só foram calculadas as taxas de homicídio e o posicionamento relativo dos 582 municípios com mais de 2.500 mulheres em 2008

Nota 2. A fórmula utilizada para o cálculo da taxa de homicídios femininos foi: N de homicídios femininos em 2008/população feminina em 2008*100.000

ANUÁRIO ESTATÍSTICO DO ESTADO DA PARAÍBA - 2011

II - Características Demográficas e Sociais

2.2 - Qualidade de Vida

2.2.4 - Justiça e Segurança Pública

2.2.4.5.1 - Estatísticas Criminais - Ordenamento Estadual

Tabela 01 - Crimes letais intencionais [1], por tipo Brasil e Unidades da Federação – 2009-2010

Grupos de Estados segundo qualidade dos dados (2)	Unidades da Federação	Homidídio doloso				
		Ns. Absolutos		Taxas (3)		
		2009 (4)	2010	2009	2010	Variação (%)
Brasil		**42.023**	**40.974**	**21,9**	**21,5**	**-2,1**
Grupo 1	Ceará	2212	2641	25,9	31,2	20,7
	Distrito Federal	757	636	29,0	24,7	-14,8
	Goiás	1.506	978	25,4	16,3	-35,9
	Maranhão	1164	1.006	18,3	15,3	-16,3
	Mato Grosso	811	866	27,0	28,5	5,6
	Mato Grosso do Sul	432	348	18,3	14,2	-22,4
	Paraíba	1.176	1.438	31,2	38,2	22,4
	Paraná	3.119	3.276	29,2	31,4	7,5
	Piauí	269	240	8,6	7,7	-10,0
	Rio Grande do Sul (5)	1.638	1.650	15,0	15,4	2,8
	Rondônia	503	548	33,4	35,1	4,9
	Roraima	56	67	13,3	14,9	11,9
	Santa Catarina	731	270	11,9	4,3	-63,8
	São Paulo	4.559	4.321	11,0	10,5	-4,9
	Sergipe	556	700	27,5	33,8	23,0
	Tocantins	242	255	18,7	18,4	-1,6
Grupo 2	Alagoas	1506	2127	47,7	68,2	42,8
	Pernambuco	3751	3201	42,6	36,4	-14,5
		17.035	16.123			
Grupo 3	Acre	188	195	27,2	26,6	-2,3
	Amapá	88	26	14,0	3,9	-72,3
	Amazonas	776	770	22,9	22,1	-3,4
	Bahia	4.581	4.442	31,3	31,7	1,3
	Espírito Santo	765	551	21,9	15,7	-28,5
	Minas Gerais	1.998	2.396	10,0	12,2	22,6
	Pará	2675	2517	36,0	33,2	-7,8
	Rio de Janeiro	5.318	4.418	33,2	27,6	-16,8
	Rio Grande do Norte	646	808	20,6	25,5	23,9

Grupos de Estados segundo qualidade dos dados (2)	Unidades da Federação	Latrocínio				
		Ns. Absolutos		Taxas (3)		
		2009 (4)	2010	2009	2010	Variação (%)
Brasil		...	...	...	...	...
Grupo 1	Ceará	84	...	1,0	...	...
	Distrito Federal	52	42	2,0	1,6	-18,1
	Goiás	60	29	1,0	0,5	-52,3
	Maranhão	63	27	1,0	0,4	-58,5
	Mato Grosso	55	53	1,8	1,7	-4,7
	Mato Grosso do Sul	8	10	0,3	0,4	20,5
	Paraíba	27	17	0,7	0,5	-37,0
	Paraná	45	49	0,4	0,5	11,4
	Piauí	6	1	0,2	0,0	-83,2
	Rio Grande do Sul (5)	65	74	0,6	0,7	16,2
	Rondônia	15	26	1,0	1,7	66,8
	Roraima	2	3	0,5	0,7	40,3
	Santa Catarina	58	14	0,9	0,2	-76,4
	São Paulo	303	253	0,7	0,6	-16,3
	Sergipe	27	76	1,3	3,7	174,9
	Tocantins	13	5	1,0	0,4	-64,1
Grupo 2	Alagoas	30	36	1,0	1,2	21,4
	Pernambuco	112	122	1,3	1,4	9,1
Grupo 3	Acre	12	16	1,7	2,2	25,6
	Amapá	1	1	0,2	0,1	-6,4
	Amazonas	28	43	0,8	1,2	49,6
	Bahia	133	114	0,9	0,8	-10,5
	Espírito Santo	13	8	0,4	0,2	-38,9
	Minas Gerais	...	...	...	...	...
	Pará	158	173	2,1	2,3	7,3
	Rio de Janeiro	197	146	1,2	0,9	-25,8

ANUÁRIO ESTATÍSTICO DO ESTADO DA PARAÍBA - 2011

II - Características Demográficas e Sociais

2.2 - Qualidade de Vida

2.2.4 - Justiça e Segurança Pública

2.2.4.5.1 - Estatísticas Criminais - Ordenamento Estadual

Grupos de Estados segundo qualidade dos dados (2)	Unidades da Federação	Lesão corporal seguida de morte				
		Ns. Absolutos		Taxas (3)		
		2009 (4)	2010	2009	2010	Variação (%)
Brasil		...	...	...	...	...
Grupo 1	Ceará	86	...	1,0	...	...
	Distrito Federal	3	13	0,1	0,5	339,5
	Goiás	7	12	0,1	0,2	69,2
	Maranhão	46	35	0,7	0,5	-26,3
	Mato Grosso	19	31	0,6	1,0	61,4
	Mato Grosso do Sul	2	4	0,1	0,2	92,8
	Paraíba	6	5	0,2	0,1	-16,6
	Paraná	107	109	1,0	1,0	4,2
	Piauí	1	1	0,0	0,0	0,9
	Rio Grande do Sul (5)	110	89	1,0	0,8	-17,4
	Rondônia	2	8	0,1	0,5	285,0
	Roraima	1	-	0,2	-	-100,0
	Santa Catarina	94	45	1,5	0,7	-53,1
	São Paulo	-	-	-	-	-
	Sergipe	10	14	0,5	0,7	36,7
	Tocantins	7	3	0,5	0,2	-60,0
Grupo 2	Alagoas	12	20	0,4	0,6	68,6
	Pernambuco	12	28	0,1	0,3	133,7
Grupo 3	Acre	-	1	-	0,1	-
	Amapá	7	3	1,1	0,4	-59,9
	Amazonas	42	18	1,2	0,5	-58,3
	Bahia	217	178	1,5	1,3	-14,3
	Espírito Santo	8	2	0,2	0,1	-75,2
	Minas Gerais	...	...	...	...	...
	Pará	33	82	0,4	1,1	143,6
	Rio de Janeiro	40	42	0,2	0,3	5,1
	Rio Grande do Norte	37	132	1,2	4,2	253,3

Fonte: Sistema Nacional de Estatísticas em Segurança Pública e Justiça Criminal (SINESPJC) / Secretaria Nacional de Segurança Pública (Senasp) /Ministério da Justiça; Instituto Brasileiro de Geografia e Estatística - IBGE; Fórum Brasileiro de Segurança Pública.

(1) Os dados informados correspondem ao volume de ocorrências policiais registradas e não, necessariamente, indicam o número de vítimas envolvidas.

(2) Grupos segundo qualidade estimada dos dados registrados (vide apêndice metodológico).

(3) Por 100 mil habitantes.

(4) Retificação das informações publicadas no Anuário do Fórum Brasileiro de Segurança Pública, ano 4, 2010.

(5) Homicídio doloso inclui homicídios culposos.

(-) Fenômeno Inexistente

(...) Informação não disponível.

Nota: Estimativas populacionais elaboradas no âmbito do Projeto UNFPA/IBGE (BRA/4/P31A) - População e Desenvolvimento. Coordenação de População e Indicadores Sociais.

Nota 2: O percentual de cobertura é calculado de acordo com o total de áreas cobertas pelas unidades policiais do Estado, e não a partir do total de unidades policiais existentes no Estado. Unidades especializadas, por exemplo, as Delegacias Especializadas de Homicídios, podem atuar em mais de 01 (um) município, e portanto podem ter sua identificação contabilizada mais de uma vez pelo SINESPJC. Dessa forma, é possível contabilizar o total de ocorrências registradas em relação a cada município.

SEÇÃO II - CARACTERÍSTICAS DEMOGRÁFICAS E SOCIAIS - QUALIDADE DE VIDA

ANUÁRIO ESTATÍSTICO DO ESTADO DA PARAÍBA - 2011

II - Características Demográficas e Sociais

2.2 - Qualidade de Vida

2.2.4 - Justiça e Segurança Pública

2.2.4.5.1 - Estatísticas Criminais - Ordenamento Estadual

Tabela 02 - Leis especiais (1), por tipo unidades da federação - 2009-2010

Grupos de Estados segundo qualidade dos dados (2)	Unidades da Federação	Entorpecentes - Tráfico				Entorpecentes - Posse e Uso				Porte ilegal de arma de fogo				Cobertura dos dados	
		Ns. Absolutos		Taxas (3)		Ns. Absolutos		Taxas (3)		Ns. Absolutos		Taxas (3)			
		2009 (4)	2010	2009	2010	2009 (4)	2010	2009	2010	2009 (4)	2010	2009	2010	2009	2010
Grupo 1	Ceará	70	1.476	0,8	17,5	69	1.334	0,8	15,8	...	...	..	...	95,28%	100%
	Distrito Federal	1.152	1.559	44,2	60,7	2.966	3.446	113,8	134,1	1.508	1.366	57,8	53,1	100%	100%
	Goiás	1.891	1.641	31,9	27,3	2.118	1.973	35,7	32,9	1.104	902	18,6	15,0	98,22%	76,46%
	Maranhão	734	453	11,5	6,9	222	178	3,5	2,7	687	373	10,8	5,7	98,74%	96,06%
	Mato Grosso	1.604	1.579	53,4	52,0	1.481	1.291	49,3	42,5	1.349	1.408	44,9	46,4	99,41%	96,54%
	Mato Grosso do Sul	976	1.024	41,3	41,8	540	693	22,9	28,3	624	614	26,4	25,1	81,91%	69,67%
	Paraíba	323	298	8,6	7,9	211	187	5,6	5,0	776	654	20,6	17,4	83,00%	84,43%
	Paraná	292	661	2,7	6,3	629	1.236	5,9	11,8	136	218	1,3	2,1	100%	100%
	Piauí	210	275	6,7	8,8	227	134	7,2	4,3	347	237	11,0	7,6	100%	100%
	Rio Grande do Sul	6.247	7.261	57,2	67,9	8.205	9.983	75,2	93,4	2.576	2.557	23,6	23,9	100%	100%
	Rondônia	1.120	1.405	74,5	89,9	1.205	1.331	80,1	85,2	598	634	39,8	40,6	97,01%	97,03%
	Roraima	23	27	5,5	6,0	110	62	26,1	13,8	431	324	102,3	71,9	100%	76,54%
	Santa Catarina	1.152	...	18,8	...	1.341	...	21,9	...	885	344	14,5	5,5	94,91%	31,71%
	São Paulo	27.886	30.420	67,4	73,7	23.273	21.631	56,2	52,4	7.343	6.378	17,7	15,5	99,95%	100%
	Sergipe	12	47	0,6	2,3	69	228	3,4	11,0	27	213	1,3	10,3	83,39%	89,03%
	Tocantins	252	377	19,5	27,3	184	222	14,2	16,0	301	261	23,3	18,9	98,93%	100%
Grupo 2	Alagoas	338	480	10,7	15,4	86	132	2,7	4,2	630	810	20,0	26,0	97,71%	99,57%
	Pernambuco	2.087	3.235	23,7	36,8	1.104	1.475	12,5	16,8	1.907	1.868	21,6	21,2	98,32%	97,90%
Grupo 3	Acre	135	132	19,5	18,0	299	256	43,3	34,9	-	39	-	5,3	100%	100%
	Amapá	13	22	2,1	3,3	52	17	8,3	2,5	40	23	6,4	3,4	69,76%	15,48%
	Amazonas	709	929	20,9	26,7	1.155	1.518	34,0	43,6	652	839	19,2	24,1	92,53%	91,30%
	Bahia	3.501	3.747	23,9	26,7	2.962	2.990	20,2	21,3	2.614	2.293	17,9	16,4	95,06%	87,25%
	Espírito Santo	602	569	17,3	16,2	397	368	11,4	10,5	476	370	13,7	10,5	67,94%	58,96%
	Minas Gerais	10.842	15.112	54,1	77,1	131	147	0,7	0,8	1.648	2.289	8,2	11,7	99,94%	99,91%
	Pará	2.069	3.058	27,8	40,3	1.314	1.616	17,7	21,3	946	1.825	12,7	24,1	100%	95,46%
	Rio de Janeiro	7.115	4.747	44,4	29,7	3.943	4.711	24,6	29,5	3.194	3.367	19,9	21,1	100%	100%
	Rio Grande do Norte	489	591	15,6	18,7	203	227	6,5	7,2	572	590	18,2	18,6	45,20%	49,96%

Fonte: Sistema Nacional de Estatísticas em Segurança Pública e Justiça Criminal (SINESPJC) / Secretaria Nacional de Segurança Pública (Senasp) /Ministério da Justiça; Instituto Brasileiro de Geografia e Estatística - IBGE; Fórum Brasileiro de Segurança Pública.

(1) Os dados informados correspondem ao volume de ocorrências policiais registradas.

(2) Grupos segundo qualidade estimada dos dados registrados (vide apêndice metodológico).

(3) Por 100 mil habitantes.

(4) Retificação das informações publicadas no Anuário do Fórum Brasileiro de Segurança Pública, ano 4, 2010.

(-) Fenômeno Inexistente

(...) Informação não disponível.

Nota: Estimativas populacionais elaboradas no âmbito do Projeto UNFPA/IBGE (BRA/4/P31A) - População e Desenvolvimento. Coordenação de População e Indicadores Sociais.

Nota 2: O percentual de cobertura é calculado de acordo com o total de áreas cobertas pelas unidades policiais do Estado, e não a partir do total de unidades policiais existentes no Estado. Unidades especializadas, por exemplo, as Delegacias Especializadas de Homicídios, podem atuar em mais de 01 (um) município, e portanto podem ter sua identificação contabilizada mais de uma vez pelo SINESPJC. Dessa forma, é possível contabilizar o total de ocorrências registradas em relação a cada município.

ANUÁRIO ESTATÍSTICO DO ESTADO DA PARAÍBA - 2011

II - Características Demográficas e Sociais

2.2 - Qualidade de Vida

2.2.4 - Justiça e Segurança Pública

2.2.4.5.1 - Estatísticas Criminais - Ordenamento Estadual

Tabela 03 - Crimes contra a liberdade sexual (1) , por tipo unidades da federção - 2009-2010

Grupos de Estados segundo qualidade dos dados (2)	Unidades da Federação	Estupro (3)				Tentativa de estupro (4)				Cobertura dos dados	
		Ns. Absolutos		Taxas (5)		Ns. Absolutos		Taxas (5)			
		2009 (6)	2010	2009	2010	2009 (6)	2010	2009	2010	2009	2010
Grupo 1	Ceará	1.145	...	13,4	...	80	...	0,9	...	95,28%	100%
	Distrito Federal	601	585	23,1	22,8	49	62	1,9	2,4	100%	100%
	Goiás	1.400	1.141	23,6	19,0	127	89	2,1	1,5	98,22%	76,46%
	Maranhão	960	845	15,1	12,9	315	247	4,9	3,8	98,74%	96,06%
	Mato Grosso	1.143	1.055	38,1	34,8	170	160	5,7	5,3	99,41%	96,54%
	Mato Grosso do Sul	741	781	31,4	31,9	95	85	4,0	3,5	81,91%	69,67%
	Paraíba	257	261	6,8	6,9	52	46	1,4	1,2	83,00%	84,43%
	Paraná	1.524	1.830	14,3	17,5	145	200	1,4	1,9	100%	100%
	Piauí	313	281	10,0	9,0	65	69	2,1	2,2	100%	100%
	Rio Grande do Sul	3.615	3.857	33,1	36,1	...	...	...	...	100%	100%
	Rondônia	569	735	37,8	47,0	200	153	13,3	9,8	97,01%	97,03%
	Roraima	363	237	86,1	52,6	45	46	10,7	10,2	100%	76,54%
	Santa Catarina	3.063	735	50,1	11,8	518	184	8,5	2,9	94,91%	31,71%
	São Paulo	5.645	9.890	13,6	24,0	...	...	...	...	99,95%	100%
	Sergipe	330	887	16,3	42,9	2	-	0,1	-	83,39%	89,03%
	Tocantins	347	344	26,9	24,9	66	63	5,1	4,6	98,93%	100%
Grupo 2	Alagoas	142	396	4,5	12,7	26	59	0,8	1,9	97,71%	99,57%
	Pernambuco	1.528	1.861	17,3	21,2	286	324	3,2	3,7	98,32%	97,90%
Grupo 3	Acre	131	173	19,0	23,6	52	61	7,5	8,3	100%	100%
	Amapá	169	66	27,0	9,9	21	8	3,4	1,2	69,76%	15,48%
	Amazonas	694	1.031	20,5	29,6	185	232	5,5	6,7	92,53%	91,30%
	Bahia	2.242	2.076	15,3	14,8	302	273	2,1	1,9	95,06%	87,25%
	Espírito Santo	226	252	6,5	7,2	25	16	0,7	0,5	67,94%	58,96%
	Minas Gerais	937	2.054	4,7	10,5	430	658	2,1	3,4	99,94%	99,91%
	Pará	1.554	2.002	20,9	26,4	5	-	0,1	-	100%	95,46%
	Rio de Janeiro	3.778	4.467	23,6	27,9	392	341	2,4	2,1	100%	100%
	Rio Grande do Norte	495	698	15,8	22,0	849	1.030	27,1	32,5	45,20%	49,96%

Fonte: Sistema Nacional de Estatísticas em Segurança Pública e Justiça Criminal (SINESPJC) / Secretaria Nacional de Segurança Pública (Senasp) /Ministério da Justiça; Instituto Brasileiro de Geografia e Estatística - IBGE; Fórum Brasileiro de Segurança Pública.

(1) Os dados informados correspondem ao volume de ocorrências policiais registradas e não, necessariamente, indicam o número de vítimas envolvidas.

(2) Grupos segundo qualidade estimada dos dados registrados (vide apêndice metodológico).

(3) A Lei Federal 12.015/2009 altera a conceituação de "estupro", passando a incluir, além da conjunção carnal, os "atos libidinosos" e "atentados violentos ao pudor".

(4) "Tentativa de estupro" passa, portanto, a incluir "tentativa de atentado violento ao pudor".

(5) Por 100 mil habitantes.

(6) Retificação das informações de 2009, publicadas no Anuário do Fórum Brasileiro de Segurança Pública ano 4 - 2010.

(-) Fenômeno Inexistente

(...) Informação não disponível.

Nota: Estimativas populacionais elaboradas no âmbito do Projeto UNFPA/IBGE (BRA/4/P31A) - População e Desenvolvimento. Coordenação de População e Indicadores Sociais.

Nota 2: O percentual de cobertura é calculado de acordo com o total de áreas cobertas pelas unidades policiais do Estado, e não a partir do total de unidades policiais existentes no Estado. Unidades especializadas, por exemplo, as Delegacias Especializadas de Homicídios, podem atuar em mais de 01 (um) município, e portanto podem ter sua identificação contabilizada mais de uma vez pelo SINESPJC. Dessa forma, é possível contabilizar o total de ocorrências registradas em relação a cada município.

SEÇÃO II - CARACTERÍSTICAS DEMOGRÁFICAS E SOCIAIS - QUALIDADE DE VIDA

ANUÁRIO ESTATÍSTICO DO ESTADO DA PARAÍBA - 2011

II - Características Demográficas e Sociais

2.2 - Qualidade de Vida

2.2.4 - Justiça e Segurança Pública

2.2.4.5.1 - Estatísticas Criminais - Ordenamento Estadual

Tabela 04 - Violência armada Brasil e unidades da federação - 2008-2010

Unid.Federação	Ns. Absolutos (1)						Taxas (2)					
	Mortes por agressão (3)			Mortes por agressão utilizando			Mortes por agressão			Mortes por agressão utilizando		
	2008	2009	2010 (5)	2008	2009	2010 (5)	2008	2009	2010	2008	2009	2010
Brasil	**50.113**	**51.434**	**49.932**	**35.676**	**36.624**	**35.233**	**26,4**	**26,9**	**26,2**	**18,8**	**19,1**	**18,5**
Acre	133	152	144	39	60	60	19,6	22,0	19,6	5,7	8,7	8,2
Alagoas	1.887	1.872	2.084	1.600	1.569	1.720	60,3	59,3	66,8	51,2	49,7	55,1
Amapá	211	191	259	66	69	104	34,4	30,5	38,7	10,8	11,0	15,5
Amazonas	827	915	1.067	446	571	630	24,8	27,0	30,6	13,3	16,8	18,1
Bahia	4.765	5.383	5.288	3.822	4.367	4.176	32,9	36,8	37,7	26,4	29,8	29,8
Ceará	2.031	2.168	2.514	1.343	1.515	1.895	24,0	25,4	29,7	15,9	17,7	22,4
Distrito Federal	873	1.005	880	617	745	630	34,1	38,6	34,2	24,1	28,6	24,5
Espírito Santo	1.948	1.996	1.761	1.494	1.557	1.346	56,4	57,2	50,1	43,3	44,7	38,3
Goiás	1.754	1.792	1.766	1.178	1.192	1.198	30,0	30,2	29,4	20,2	20,1	20,0
Maranhão	1.243	1.387	1.478	689	784	802	19,7	21,8	22,5	10,9	12,3	12,2
Mato Grosso	942	999	963	579	575	555	31,8	33,3	31,7	19,6	19,2	18,3
Mato Grosso do Sul	690	727	632	389	433	336	29,5	30,8	25,8	16,7	18,3	13,7
Minas Gerais	3.869	3.714	3.538	2.742	2.588	2.406	19,5	18,5	18,1	13,8	12,9	12,3
Pará	2.868	2.997	3.482	1.935	2.042	2.498	39,2	40,3	45,9	26,4	27,5	33,0
Paraíba	1.021	1.269	1.454	745	1.022	1.218	27,3	33,7	38,6	19,9	27,1	32,3
Paraná	3.453	3.695	3.588	2.561	2.686	2.636	32,6	34,6	34,4	24,2	25,1	25,2
Pernambuco	4.431	3.954	3.412	3.437	3.106	2.613	50,7	44,9	38,8	39,4	35,3	29,7
Piauí	387	398	427	169	192	219	12,4	12,7	13,7	5,4	6,1	7,0
Rio de Janeiro	5.395	5.074	4.193	4.346	4.013	3.325	34,0	31,7	26,2	27,4	25,1	20,8
Rio Grande do Norte	720	791	727	541	614	554	23,2	25,2	22,9	17,4	19,6	17,5
Rio Grande do Sul	2.367	2.229	2.061	1.795	1.641	1.491	21,8	20,4	19,3	16,5	15,0	13,9
Rondônia	480	536	541	283	349	347	32,1	35,6	34,6	18,9	23,2	22,2
Roraima	105	117	123	29	27	29	25,4	27,8	27,3	7,0	6,4	6,4
Santa Catarina	789	800	805	499	505	472	13,0	13,1	12,9	8,2	8,3	7,6
São Paulo	6.118	6.326	5.745	3.865	3.831	3.386	14,9	15,3	13,9	9,4	9,3	8,2
Sergipe	574	663	689	373	448	461	28,7	32,8	33,3	18,7	22,2	22,3
Tocantins	232	284	311	94	123	126	18,1	22,0	22,5	7,3	9,5	9,1

Fonte: Instituto Brasileiro de Geografia e Estatística - IBGE; Ministério da Saúde/DATASUS; Fórum Brasileiro de Segurança Pública.

(1) Os dados de mortes por agressão correspondem ao número de vítimas.

(2) Por 100 mil habitantes.

(3) Inclui as categorias CID-10: X85-Y09 Agressões

(4) Inclui as categorias CID10: X93 Agressão disparo de arma de fogo de mão, X94 Agressão disparo arma fogo de maior calibre, X95 Agressão disparo outra arma de fogo ou Não Especificado.

(5) Dados preliminares

(-) Fenômeno Inexistente

(...) Informação não disponível.

Nota: Estimativas populacionais elaboradas no âmbito do Projeto UNFPA/IBGE (BRA/4/P31A) - População e Desenvolvimento. Coordenação de População e Indicadores Sociais.

ANUÁRIO ESTATÍSTICO DO ESTADO DA PARAÍBA - 2011

II - Características Demográficas e Sociais

2.2 - Qualidade de Vida

2.2.4 - Justiça e Segurança Pública

2.2.4.5.1 - Estatísticas Criminais - Ordenamento Estadual

Tabela 05 - Despesas realizadas com a função segurança pública, pir subfunções união e unidades da federação - 2009-2010

Unidades da Federação	Policiamento			Defesa Civil			Informação e Inteligência		
	2009	2010	Variação (%)	2009	2010	Variação (%)	2009	2010	Variação (%)
Total	**15.387.646.560,77**	**13.467.250.333,59**	-12,48	**2.788.740.309,22**	**3.946.392.370,58**	41,51	**432.526.483,33**	**499.569.059,09**	15,50
União	**603.112.000,00**	**721.398.317,59**	19,61	**1.841.056.000,00**	**2.919.900.338,92**	58,60	**109.706.000,00**	**138.040.060,15**	25,83
Acre	142.773.069,64	224.205.553,14	57,04	59.481.708,18	4.779.981,53	-91,96	1.358.279,83	2.457.241,94	80,91
Alagoas	536.072.346,06	479.213.247,79	-10,61	543.798,33	77.964.574,83	14237,04	690,00	92.065,48	13242,82
Amapá	4.653.490,87	2.178.224,14	-53,19	1.992.334,13	1.377.629,28	-30,85	157.252,00	111.876,54	-28,86
Amazonas	62.001.083,96	73.938.677,15	19,25	16.344.662,90	28.290.546,32	73,09	8.568.629,92	6.734.988,44	-21,40
Bahia	100.380.107,32	191.876.503,14	91,15	2.933.788,69	8.772.955,81	199,03	5.524.732,41	12.336.910,58	123,30
Ceará	217.487.432,97	239.637.512,70	10,18	77.577.941,60	44.495.786,32	-42,64	4.381.015,70	6.119.491,03	39,68
Distrito Federal	106.786.401,10	100.041.400,14	-6,32	754.705,00	2.850.444,95	277,69	-	-	-
Espírito Santo	113.720.206,67	88.839.397,52	-21,88	9.758.741,78	9.232.882,22	-5,39	1.215.928,71	2.244.700,20	84,61
Goiás	119.951.992,92	101.836.416,84	-15,10	5.845.625,00	5.838.688,69	-0,12	605.711,01	164.216,54	-72,89
Maranhão	151.027.197,39	108.679.199,45	-28,04	5.294.962,33	3.858.647,29	-27,13	-	-	-
Mato Grosso	52.118.407,54	74.575.548,14	43,09	11.680.650,12	11.970.189,94	2,48	99.862,82	8.167.806,91	8079,03
Mato Grosso do Sul	624.006.872,21	612.763.563,86	-1,80	7.835.465,58	11.058.475,77	41,13	13.028.568,41	13.701.678,12	5,17
Minas Gerais	266.779.440,20	195.247.608,42	-26,81	50.384.079,14	21.663.334,22	-57,00	35.785.953,07	39.319.090,56	9,87
Pará	116.110.580,08	89.927.306,98	-22,55	8.439.716,66	8.234.103,95	-2,44	6.128.439,07	10.547.359,81	72,11
Paraíba	7.062.858,56	4.133.599,34	-41,47	4.640.773,00	7.143.568,44	53,93	419.200,15	468.687,00	11,81
Paraná	1.074.592.648,38	1.252.581.897,76	16,56	102.188.067,07	115.905.304,08	13,42	19.703.735,19	26.246.863,62	33,21
Pernambuco	907.734.940,44	1.066.800.568,85	17,52	99.826.593,86	260.794.692,67	161,25	1.589.764,61	1.673.000,83	5,24
Piauí	29.405.876,32	32.059.218,78	9,02	108.834.987,87	84.849.820,33	-22,04	-	-	-
Rio de Janeiro	305.570.646,63	416.729.988,69	36,38	136.291.923,08	121.693.912,75	-10,71	26.025,16	17.166,00	-34,04
Rio Grande do Norte	320.289.567,01	289.930.430,01	-9,48	22.380.229,56	20.436.295,55	-8,69	-	-	-
Rio Grande do Sul	126.149.469,03	156.856.621,65	24,34	-	-	-	22.396.696,01	24.923.147,98	11,28
Rondônia	421.170.107,88	467.490.536,84	11,00	26.738.355,13	29.168.552,06	9,09	-	-	-
Roraima	7.123.143,53	10.274.145,53	44,24	1.192.527,43	4.630.261,02	288,27	1.768.739,58	1.867.540,38	5,59
Santa Catarina	47.942.051,77	38.796.382,64	-19,08	128.511.215,81	58.787.197,29	-54,26	-	-	-
São Paulo	8.626.688.263,48	6.002.243.824,23	-30,42	19.980.975,96	28.463.959,04	42,46	199.613.194,68	201.367.938,30	0,88
Sergipe	278.890.743,29	382.783.853,94	37,25	36.918.400,29	51.920.634,89	40,64	-	-	-
Tocantins	18.045.615,52	42.210.788,33	133,91	1.312.080,72	2.309.592,42	76,03	448.065,00	2.967.228,68	562,23

Fonte: Ministério da Fazenda/Secretaria do Tesouro Nacional – STN; Fórum Brasileiro de Segurança Pública

(-) Fenômeno inexistente.

ANUÁRIO ESTATÍSTICO DO ESTADO DA PARAÍBA - 2011

II - Características Demográficas e Sociais

2.2 - Qualidade de Vida

2.2.4 - Justiça e Segurança Pública

2.2.4.5.1 - Estatísticas Criminais - Ordenamento Estadual

Tabela 06 - Despesas *per capita* realizada com a função segurança publica, união e unidades da federação - 2006-2010

em reais correntes

Unidades da Federação	2006	2007	2008	2009	2010
Total	**165,04**	**184,19**	**208,47**	**238,29**	**246,26**
União	18,47	25,12	31,52 (1)	38,05	47,56
Acre	221,55	264,15	335,80	402,77	380,86
Alagoas	126,54	149,36	188,18	227,68	238,46
Amapá	244,98	258,35	370,66	399,80	365,13
Amazonas	130,09	137,25	167,47	186,96	200,32
Bahia	102,45	113,53	122,29	133,43	140,00
Ceará	54,81	62,43	74,15	103,88	113,33
Distrito Federal	38,69	33,36	57,32	82,27	110,28
Espírito Santo	136,48	196,04	190,21 (1)	200,67	218,71
Goiás	124,75	163,24	154,43	183,83	195,56
Maranhão	58,74	67,68	82,59	106,62	119,38
Mato Grosso	177,89	153,88	246,98	285,67	301,79
Mato Grosso do Sul	180,63	231,65	269,66	273,19	260,31
Minas Gerais	200,78	217,07	249,82 (1)	280,51	301,58
Pará	88,95	95,17	117,56	126,63	136,03
Paraíba	100,00	111,26	128,48	149,22	153,09
Paraná	97,28	98,67	108,90	112,47	133,95
Pernambuco	91,76	107,05	132,21	155,11	181,22
Piauí	67,79	77,28	57,30	84,25	93,63
Rio de Janeiro	269,91	278,69	309,97	231,78	244,81
Rio Grande do Norte	97,02	128,21	157,99	180,48	164,49
Rio Grande do Sul	132,01	138,43	127,00	201,04	245,49
Rondônia	225,76	241,57	327,62	376,43	405,91
Roraima	221,07	253,12	332,84	301,21	325,41
Santa Catarina	152,46	169,52	28,07 (2)	225,64 (3)	216,42
São Paulo	173,33	182,87	218,40	244,47	177,48
Sergipe	139,72	149,39	176,14	235,39	341,07
Tocantins	163,01	192,95	216,73	262,69	307,53

Fonte: Ministério da Fazenda/Secretaria do Tesouro Nacional – STN; Fórum Brasileiro de Segurança Pública.

(1) Retificação das informações de 2008, publicadas no Anuário do Fórum Brasileiro de Segurança Pública ano 3 - 2009.

(2) Os gastos com Pessoal e Encargos não foram incluídos na Função Segurança Pública.

(3) Os gastos com Pessoal e Encargos retornaram à Função Segurança Pública.

ANUÁRIO ESTATÍSTICO DO ESTADO DA PARAÍBA - 2011

II - Características Demográficas e Sociais

2.2 - Qualidade de Vida

2.2.4 - Justiça e Segurança Pública

2.2.4.5.1 - Estatísticas Criminais - Ordenamento Estadual

Tabela 07 - Despesas realizadas com a função segurança pública e taxas de homicídio, unidades da federação - 2009-2010

Grupos de Estados segundo qualidade dos dados (1)	Unidades da Federação	Despesas (em reais correntes)		Variação 2009-2010 (%)	Taxa de homicídio (2)		Variação 2008-2009 (%)	Cobertura dos dados de homicídio (3)	
		2009	2010		2009 (4)	2010		2009	2010
	Ceará	887.921.249,87	957.917.628,53	7,9	25,9	31,2	20,7	95,28%	100%
	Distrito Federal	214.460.778,12	283.451.453,68	32,2	29,0	24,7	-14,8	100%	100%
	Goiás	1.089.427.477,95	1.174.130.154,21	7,8	25,4	16,3	-35,9	98,22%	76,46%
	Maranhão	678.851.059,57	784.936.224,92	15,6	18,3	15,3	-16,3	98,74%	96,06%
	Mato Grosso	857.495.404,81	915.993.100,82	6,8	27,0	28,5	5,6	99,41%	96,54%
	Mato Grosso do Sul	644.870.906,20	637.523.717,75	-1,1	18,3	14,2	-22,4	81,91%	69,67%
	Paraíba	562.554.659,07	576.647.165,11	2,5	31,2	38,2	22,4	83,00%	84,43%
	Paraná	1.201.863.636,73	1.399.063.475,49	16,4	29,2	31,4	7,5	100%	100%
	Piauí	264.975.406,90	292.002.220,20	10,2	8,6	7,7	-10,0	100%	100%
	Rio Grande do Sul	2.194.108.378,75	2.625.354.406,68	19,7	15,0	15,4	2,8	100%	100%
	Rondônia	566.115.588,61	634.200.262,45	12,0	33,4	35,1	4,9	97,01%	97,03%
	Roraima	126.959.188,15	146.594.720,22	15,5	13,3	14,9	11,9	100%	76,54%
	Santa Catarina	1.380.671.230,68	1.352.343.569,14	-2,1	11,9	4,3	-63,8	94,91%	31,71%
	São Paulo	10.117.372.430,07	7.323.458.381,45	-27,6	11,0	10,5	-4,9	99,95%	100%
	Sergipe	475.423.754,64	705.346.013,34	48,4	27,5	33,8	23,0	83,39%	89,03%
	Tocantins	339.417.325,64	425.457.355,16	25,3	18,7	18,4	-1,6	98,93%	100%
Grupo 2	Alagoas	718.569.877,80	744.119.416,11	3,6	47,7	68,2	42,8	97,71%	99,57%
	Pernambuco	1.366.551.692,98	1.594.131.173,86	16,7	42,6	36,4	-14,5	98,32%	97,90%
Grupo 3	Acre	278.382.734,83	279.385.016,85	0,4	27,2	26,6	-2,3	100%	100%
	Amapá	250.515.510,01	244.464.872,90	-2,4	14,0	3,9	-72,3	69,76%	15,48%
	Amazonas	634.424.611,26	697.917.979,80	10,0	22,9	30,2	32,2	92,53%	91,30%
	Bahia	1.953.116.459,91	1.962.468.345,87	0,5	31,3	31,7	1,3	95,06%	87,25%
	Espírito Santo	699.767.868,66	768.751.861,48	9,9	21,9	15,7	-28,5	67,94%	58,96%
	Minas Gerais	5.619.757.915,36	5.910.294.064,20	5,2	10,0	12,2	22,6	99,94%	99,91%
	Pará	941.012.735,94	1.031.278.009,78	9,6	36,0	33,2	-7,8	100%	95,46%
	Rio de Janeiro	3.710.870.803,04	3.914.563.860,11	5,5	33,2	27,6	-16,8	100%	100%
	Rio Grande do Norte	566.275.098,61	521.111.782,56	-8,0	20,6	25,5	23,9	45,20%	49,96%

Fonte: Ministério da Fazenda/Secretaria do Tesouro Nacional - STN; Ministério da Justiça / Senasp; Instituto Brasileiro de Geografia e Estatística - IBGE; Fórum Brasileiro de Segurança Pública

(1) Grupos segundo qualidade estimada dos dados registrados (vide apêndice metodológico)

(2) Por 100 mil habitantes.

(3) O percentual de cobertura é calculado de acordo com o total de áreas cobertas pelas unidades policiais do Estado, e não a partir do total de unidades policiais existentes no Estado. Unidades especializadas, po exemplo, as Delegacias Especializadas de Homicídios, podem atuar em mais de 01 (um) município, e portanto podem ter sua identificação contabilizada mais de uma vez pelo SINESPJC. Dessa forma, é possível contabilizar o total de ocorrências registradas em relação a cada município.

(4) Retificação dos dados publicados no Anuário do Fórum Brasileiro de Segurança Pública, ano 4

ANUÁRIO ESTATÍSTICO DO ESTADO DA PARAÍBA - 2011

II - Características Demográficas e Sociais

2.2 - Qualidade de Vida

2.2.4 - Justiça e Segurança Pública

2.2.4.5.1 - Estatísticas Criminais - Ordenamento Estadual

Tabela 08 - Presos nos sistemas peniteciários e sob custódia das polícias, unidades da federação - 2009-2010

Unidades da Federação	Sistema penitenciário				Custódia das Polícias				Total				% de presos no Sistema		% de presos sob Custódia das	
	Ns. Absolutos		Taxas (1)		Ns. Absolutos		Taxas (1)		Ns. Absolutos		Taxas (1)					
	2009	2010	2009	2010	2009	2010	2009	2010	2009	2010	2009	2010	2009	2010	2009	2010
Total	**417.112 (2)(3)**	**445.705**	**315,1 (2)(3)**	**331,5**	**...**	**...**	**...**	**...**	**...**	**...**	**...**	**...**	**...**	**...**	**...**	**...**
Acre	3.421	3.765	846,1	858,8	5	-	1,2	-	3.426	3.765	847,3	858,8	99,9	100,0	0,1	-
Alagoas	1.978	3.094	101,5	153,6	401	...	20,6	...	2.379	...	122,0	...	83,1	...	16,9	...
Amapá	1.812	1.822	513,2	452,9	...	...	...	...	...	...	...	...	...	...	...	...
Amazonas	3.875	4.451	189,4	211,9	761	983	37,2	46,8	4.636	5.434	226,6	258,7	83,6	81,9	16,4	18,1
Bahia	8.220	8.887	84,0	92,5	6.069	8.748	62,1	91,1	14.289	17.635	146,1	183,6	57,5	50,4	42,5	49,6
Ceará	12.872	15.201	229,4	264,9	163	...	2,9	...	13.035	...	232,3	...	98,7	...	1,3	...
Distrito Federal	8.157	8.924	454,9	487,6	74	52	4,1	2,8	8.231	8.976	459,1	490,5	99,1	99,4	0,9	0,6
Espírito Santo	8.036	9.754	328,2	387,0	2.677	1.049	109,3	41,6	10.713	10.803	437,5	428,6	75,0	90,3	25,0	9,7
Goiás	9.870	10.996	239,9	259,3	1.248	845	30,3	19,9	11.118	11.841	270,3	279,3	88,8	92,9	11,2	7,1
Maranhão	3.425	3.808	87,4	92,4	1.797	1.709	45,9	41,4	5.222	5.517	133,3	133,8	65,6	69,0	34,4	31,0
Mato Grosso	11.061	11.445	548,8	550,0	-	-	-	-	11.061	11.445	548,8	550,0	100,0	100,0	-	-
Mato Grosso do Sul	9.641	9.524	598,1	560,6	1.203	1.375	74,6	80,9	10.844	10.899	672,7	641,5	88,9	87,4	11,1	12,6
Minas Gerais	35.121	37.315	248,3	263,5	11.326	8.978	80,1	63,4	46.447	46.293	328,3	326,9	75,6	80,6	24,4	19,4
Pará	8.736 (4)	8.405	189,4 (4)	177,3	1.553	1.275	33,7	26,9	10.289 (4)	9.680	223,1 (4)	204,1	84,9 (4)	86,8	15,1	13,2
Paraíba	8.524	8.052	334,0	310,0	...	...	...	...	...	...	...	...	...	...	...	...
Paraná	22.166	19.760	293,1	263,9	15.274	16.205	202,0	216,4	37.440	35.965	495,0	480,4	59,2	54,9	40,8	45,1
Pernambuco	21.041	23.925	353,2	395,8	-	-	-	-	21.041	23.925	353,2	395,8	100,0	100,0	-	-
Piauí	2.591	2.714	126,7	129,0	...	...	...	...	...	...	...	...	...	...	...	...
Rio de Janeiro	23.158	25.514	199,1	215,7	3.493	...	30,0	...	26.651	...	229,1	...	86,9	...	13,1	...
Rio Grande do Norte	3.775	4.305	178,0	195,9	387	1.818	18,2	82,7	4.162	6.123	196,3	278,7	90,7	70,3	9,3	29,7
Rio Grande do Sul	28.750	31.383	359,7	395,6	-	-	-	-	28.750	31.383	359,7	395,6	100,0	100,0	-	-
Rondônia	6.986	7.426	717,3	712,5	-	...	-	...	6.986	...	717,3	...	100,0	...	-	...
Roraima	1.651	1.695	665,1	622,1	8	...	3,2	...	1.659	...	668,3	...	99,5	...	0,5	...
Santa Catarina	13.340	14.541	303,4	318,9	...	-	...	-	...	14.541	...	318,9	...	100,0	...	-
São Paulo	154.515 (5)	163.676	516,2 (5)	538,2	9.400	7.240	31,4	23,8	163.915 (5)	170.916	547,6 (5)	562,0	94,3 (5)	95,8	5,7	4,2
Sergipe	2.742	3.437	208,8	247,9	388	-	29,6	-	3.130	3.437	238,4	247,9	87,6	100,0	12,4	-
Tocantins	1.648	1.886	198,8	209,6	287	269	34,6	29,9	1.935	2.155	233,4	239,5	85,2	87,5	14,8	12,5

Fonte: Ministério da Justiça/Departamento Penitenciário Nacional – Depen; Instituto Brasileiro de Geografia e Estatística - IBGE; Fórum Brasileiro de Segurança Pública. Referências: dez.09 e 10

(1) Por 100 mil habitantes com mais de 18 anos.

(2) Não inclui as informações referentes ao regime aberto do Estado de São Paulo

(3) Não inclui as informações referentes a medida de segurança – tratamento do Estado do Pará

(4) Não inclui as informações referentes a medida de segurança – tratamento.

(5) Não inclui as informações referentes ao regime aberto.

(...) Informação não disponível.

(-) Fenômeno inexistente.

Nota: Para o cálculo das taxas, foram utilizados dados de população residente com mais de 18 anos. IBGE - Censo Demográfico 2010

ANUÁRIO ESTATÍSTICO DO ESTADO DA PARAÍBA - 2011

II - Características Demográficas e Sociais

2.2 - Qualidade de Vida

2.2.4 - Justiça e Segurança Pública

2.2.4.5.1 - Estatísticas Criminais - Ordenamento Estadual

Tabela 09 - Presos no sistema penitenciárioss condenados, sob medida de segurança e provisórios, unidades da federação 2009-2010

Unidades da Federação	Condenados								Medida de Segurança -		Medida de Segurança -		Provisórios		Total	
	Regime Fechado		Regime Semi-		Regime Aberto		Total									
	2009	2010	2009	2010	2009	2010	2009	2010	2009	2010	2009	2010	2009	2010	2009	2010
Total	**174.372**	**188.777**	**66.670**	**69.249**	**19.458**	**18.746**	**260.500 (1)**	**276.772**	**2.981**	**3.370**	**1.019 (2)**	**880**	**152.612**	**164.683**	**417.112 (2)**	**445.705**
Acre	1.581	1.546	673	766	27	94	2.281	2.406	10	2	4	2	1.126	1.355	3.421	3.765
Alagoas	537	756	37	658	3	385	577	1.799	37	36	-	-	1.364	1.259	1.978	3.094
Amapá	446	446	441	441	25	24	912	911	-	-	41	41	859	870	1.812	1.822
Amazonas	771	993	470	542	308	322	1.549	1.857	13	30	1	1	2.312	2.563	3.875	4.451
Bahia	2.149	2.622	2.126	2.015	176	152	4.451	4.789	76	55	-	-	3.693	4.043	8.220	8.887
Ceará	3.630	3.932	2.206	2.600	758	1.597	6.594	8.129	45	47	162	99	6.071	6.926	12.872	15.201
Distrito Federal	3.483	4.824	3.077	2.158	-	1	6.560	6.983	59	82	-	-	1.538	1.859	8.157	8.924
Espírito Santo	4.263	4.322	1.294	1.597	28	-	5.585	5.919	38	39	43	-	2.370	3.796	8.036	9.754
Goiás	3.337	3.904	1.991	1.996	831	788	6.159	6.688	9	12	1	-	3.701	4.296	9.870	10.996
Maranhão	636	1.243	592	779	127	32	1.355	2.054	-	-	-	1	2.070	1.753	3.425	3.808
Mato Grosso	3.763	4.477	1.506	1.847	89	102	5.358	6.426	88	27	3	-	5.612	4.992	11.061	11.445
Mato Grosso do Sul	4.433	4.559	1.546	1.179	856	898	6.835	6.636	35	34	1	1	2.770	2.853	9.641	9.524
Minas Gerais	12.110	11.857	3.968	4.380	526	569	16.604	16.806	-	159	-	-	18.517	20.350	35.121	37.315
Pará	3.670	3.842	454	172	26	16	4.150	4.030	79	84	...	-	4.507	4.291	8.736 (3)	8.405
Paraíba	3.824	2.747	1.329	1.361	521	457	5.674	4.565	-	93	-	-	2.850	3.394	8.524	8.052
Paraná	8.172	7.750	2.478	2.967	7.934	5.516	18.584	16.233	388	410	-	-	3.194	3.117	22.166	19.760
Pernambuco	3.884	4.952	2.983	3.342	1.434	1.423	8.301	9.717	387	468	4	3	12.349	13.737	21.041	23.925
Piauí	316	352	289	294	57	98	662	744	27	11	25	12	1.877	1.947	2.591	2.714
Rio de Janeiro	8.875	10.821	5.903	5.985	715	647	15.493	17.453	76	153	-	0	7.589	7.908	23.158	25.514
Rio Grande do Norte	1.375	1.451	750	947	281	303	2.406	2.701	42	42	19	11	1.308	1.551	3.775	4.305
Rio Grande do Sul	12.443	13.589	6.593	7.028	2.491	2.591	21.527	23.208	366	325	233	181	6.624	7.669	28.750	31.383
Rondônia	3.347	3.566	1.298	1.461	475	528	5.120	5.555	35	29	1	-	1.830	1.842	6.986	7.426
Roraima	255	293	337	384	210	252	802	929	-	-	-	-	849	766	1.651	1.695
Santa Catarina	4.891	5.699	2.946	2.847	1.549	1.941	9.386	10.487	112	139	-	7	3.842	3.908	13.340	14.541
São Paulo	81.048	86.956	20.701	20.793	...	-	101.749 (4)	107.749	1.026	1.083	481	456	51.259	54.388	154.515 (4)	163.676
Sergipe	453	563	411	384	-	-	864	947	22	-	-	65	1.856	2.425	2.742	3.437
Tocantins	680	715	271	326	11	10	962	1.051	11	10	-	-	675	825	1.648	1.886

Fonte: Ministério da Justiça/Departamento Penitenciário Nacional – Depen; Fórum Brasileiro de Segurança Pública.

(1) Não inclui as informações referentes ao regime aberto do Estado de São Paulo.

(2) Não inclui as informações referentes a medida de segurança – tratamento do Estado do Pará.

(3) Não inclui as informações referentes a medida de segurança – tratamento.

(4) Não inclui as informações referentes ao regime aberto.

(...) Informação não disponível.

(-) Fenômeno inexistente.

ANUÁRIO ESTATÍSTICO DO ESTADO DA PARAÍBA - 2011

II - Características Demográficas e Sociais

2.2 - Qualidade de Vida

2.2.4 - Justiça e Segurança Pública

2.2.4.5.1 - Estatísticas Criminais - Ordenamento Estadual

Tabela 10 - Presos no sistema penitenciário, vagas existentes e razão entre presos e vagas, unidades da federação - 2009-2010

Unidades da Federação	Presos		Vagas existentes		Razão presos/vagas	
	2009	2010	2009	2010	2009	2010
Total	**417.112 (1)(2)**	**445.705**	**278.726**	**...**	**1,5 (2)**	**...**
Acre	3.421	3.765	1.833	1.774	1,9	2,1
Alagoas	1.978	3.094	1.941	1.333	1,0	2,3
Amapá	1.812	1.822	994	830	1,8	2,2
Amazonas	3.875	4.451	2.297	2.508	1,7	1,8
Bahia	8.220	8.887	6.839	6.993	1,2	1,3
Ceará	12.872	15.201	9.946	10.205	1,3	1,5
Distrito Federal	8.157	8.924	6.450	6.482	1,3	1,4
Espírito Santo	8.036	9.754	5.585	7.642	1,4	1,3
Goiás	9.870	10.996	5.734	6.734	1,7	1,6
Maranhão	3.425	3.808	2.353	2.736	1,5	1,4
Mato Grosso	11.061	11.445	5.235	5.760	2,1	2,0
Mato Grosso do Sul	9.641	9.524	5.670	6.071	1,7	1,6
Minas Gerais	35.121	37.315	23.199	25.901	1,5	1,4
Pará	8.736 (3)	8.405	6.115	6.375	1,4 (3)	1,3
Paraíba	8.524	8.052	5.313	...	1,6	...
Paraná	22.166	19.760	14.687	14.449	1,5	1,4
Pernambuco	21.041	23.925	9.675	10.135	2,2	2,4
Piauí	2.591	2.714	2.105	2.105	1,2	1,3
Rio de Janeiro	23.158	25.514	23.832	24.019	1,0	1,1
Rio Grande do Norte	3.775	4.305	3.296	3.296	1,1	1,3
Rio Grande do Sul	28.750	31.383	18.010	21.077	1,6	1,5
Rondônia	6.986	7.426	4.103	3.673	1,7	2,0
Roraima	1.651	1.695	538	966	3,1	1,8
Santa Catarina	13.340	14.541	7.591	7.749	1,8	1,9
São Paulo	154.515 (4)	163.676	101.774	98.995	1,5 (4)	1,7
Sergipe	2.742	3.437	2.007	2.068	1,4	1,7
Tocantins	1.648	1.886	1.604	1.644	1,0	1,1

Fonte: Ministério da Justiça/Departamento Penitenciário Nacional – Depen; Fórum Brasileiro de Segurança Pública.

(1) Não inclui as informações referentes ao regime aberto do Estado de São Paulo.

(2) Não inclui as informações referentes a medida de segurança – tratamento do Estado do Pará.

(3) Não inclui as informações referentes a medida de segurança – tratamento.

(4) Não inclui as informações referentes ao regime aberto.

ANUÁRIO ESTATÍSTICO DO ESTADO DA PARAÍBA - 2011

II - Características Demográficas e Sociais

2.2 - Qualidade de Vida

2.2.4 - Justiça e Segurança Pública

2.2.4.5.1 - Estatísticas Criminais - Ordenamento Estadual

Tabela 11 - Adolescentes em conflito com a lei cumprindo medidas privativas de liberdade, números absolutos e taxa, Brasil e unidades da federação - 2007-2009

Brasil e Unidades da Federação	Ns. Absolutos (1)				Taxas (2)			
	2007	2008	2009	2010	2007	2008	2009	2010
Brasil	**16.509**	**16.868**	**16.940**	**17.703**	**81,3**	**84,3**	**85,1**	**85,7**
Acre	281	289	307	8	307,0	327,7	344,7	191,9
Alagoas	93	80	129	161	25,0	21,5	34,8	40,3
Amapá	90	78	103	86	103,5	93,6	122,2	93,1
Amazonas	75	90	94	67	16,7	20,4	21,1	14,5
Bahia	308	290	309	465	19,3	18,1	19,6	28,8
Ceará	906	846	943	1074	89,5	84,1	94,4	102,8
Distrito Federal	584	647	599	754	222,4	235,8	216,0	288,2
Espírito Santo	508	547	443	459	139,6	156,9	128,6	125,9
Goiás	304	169	264	239	48,7	27,5	43,1	37,2
Maranhão	132	112	102	106	16,4	14,2	13,0	12,5
Mato Grosso	185	202	233	215	55,2	60,5	70,3	62,2
Mato Grosso do Sul	272	318	205	193	104,1	123,6	80,4	70,6
Minas Gerais	918	981	1.140	1041	44,5	48,2	56,5	50,5
Pará	433	400	248	289	46,5	43,0	26,6	29,4
Paraíba	319	296	247	212	75,4	69,9	59,1	49,5
Paraná	832	939	968	1083	73,6	83,7	86,7	96,8
Pernambuco	1.301	1.383	1.471	1.456	134,5	143,3	153,5	146,5
Piauí	99	101	96	59	27,4	28,3	27,4	15,8
Rio de Janeiro	1.034	1.107	633	833	70,7	75,4	42,9	53,7
Rio Grande do Norte	227	152	199	130	64,6	44,1	58,5	35,8
Rio Grande do Sul	1.161	1.104	1.009	860	106,3	104,5	96,1	82,2
Rondônia	131	280	215	189	67,2	156,2	121,5	99,3
Roraima	32	28	38	29	59,0	52,8	71,7	48,4
Santa Catarina	330	475	498	434	51,8	75,9	80,2	67,8
São Paulo	5.748	5.761	6.226	6.814	144,6	149,9	162,7	171,0
Sergipe	142	138	139	141	59,9	60,6	61,6	56,4
Tocantins	64	55	82	123	37,9	35,2	52,8	71,3

Fonte: Secretaria Especial dos Direitos Humanos da Presidência da República – SEDH/PR/Subsecretaria de Promoção dos Direitos da Criança e do Adolescente - SPDCA. Levantamento nacional do atendimento socioeducativo ao adolescente em conflito com a lei 2007, 2008, 2009 e 2010; Instituto Brasileiro de Geografia e Estatística - IBGE; Fórum Brasileiro de Segurança Pública.

(1) Considera as medidas de internação, internação provisória e semiliberdade

(2) Por 100 mil habitantes com idade entre 12 e 17 anos.

ANUÁRIO ESTATÍSTICO DO ESTADO DA PARAÍBA - 2011

II - Características Demográficas e Sociais

2.2 - Qualidade de Vida

2.2.4 - Justiça e Segurança Pública

2.2.4.5.1 - Estatísticas Criminais - Ordenamento Estadual

Tabela 12 - Mortes por agressões, por faixa etária, Brasil e unidades da federação - 2008-2010

Brasil e Unidades da Federação	15 a 24 anos					
	Ns. Absolutos			Taxas (1)		
	2008	2009	2010 (2)	2008	2009	2010
Brasil	**18.321**	**18.510**	**17.923**	**52,89**	**54,00**	**52,35**
Acre	44	48	47	31,7	34,5	31,9
Alagoas	772	760	907	125,3	124,9	150,4
Amapá	94	74	116	72,5	56,4	81,8
Amazonas	319	348	418	46,0	49,9	59,3
Bahia	2.004	2.369	2.215	70,7	85,7	84,2
Ceará	776	835	963	45,5	49,1	57,7
Distrito Federal	366	411	356	77,2	86,0	76,3
Espírito Santo	754	809	729	120,0	131,0	116,7
Goiás	613	578	657	57,7	54,5	60,4
Maranhão	455	496	498	33,6	37,2	37,2
Mato Grosso	267	307	294	47,0	54,1	51,5
Mato Grosso do Sul	243	250	190	55,9	57,8	42,6
Minas Gerais	1.477	1.405	1.326	41,6	40,0	38,4
Pará	1.086	1.161	1.313	71,3	76,1	85,5
Paraíba	368	485	551	49,8	66,6	78,8
Paraná	1.388	1.426	1.325	73,3	75,5	72,4
Pernambuco	1.776	1.554	1.334	106,1	94,1	81,8
Piauí	125	148	126	19,5	23,6	20,9
Rio de Janeiro	1.933	1.661	1.403	76,9	66,5	54,5
Rio Grande do Norte	281	309	275	46,0	51,2	45,3
Rio Grande do Sul	737	683	619	40,4	37,8	35,4
Rondônia	137	157	145	45,5	52,6	47,2
Roraima	15	36	37	18,1	43,1	40,8
Santa Catarina	276	271	261	25,4	25,1	23,5
São Paulo	1.747	1.646	1.501	25,3	24,2	21,6
Sergipe	185	207	216	47,2	53,6	53,6
Tocantins	83	76	101	31,7	29,3	37,2

Fonte: MS/SVS/DASIS - Sistema de Informações sobre Mortalidade - SIM; Instituto Brasileiro de Geografia e Estatística - IBGE; Fórum Brasileiro de Segurança Pública.

(1) Por 100 mil habitantes com idade entre 15 e 24 anos.

(2) Dado preliminar. Situação da base nacional em 31/08/2011.

ANUÁRIO ESTATÍSTICO DO ESTADO DA PARAÍBA 2011 IDEME

II - Características demográficas e Sociais

2.2 - Qualidade de Vida

2.2.5 - Movimento Eleitoral

2.2.5.1 - Resultado da Eleição

Tabela 01 - Resultado da votação para governador - 2º turno, segundo município, candidatos, número da chapa, partido, situação e votação nominal - Paraíba - 2010 — 1 de 7

Município	Candidato	Número	Partido	Situação	Votação Nominal
Água Branca	Ricardo Vieira Coutinho	40	PSB	Eleito	2.798
	José Targino Maranhão	15	PMDB	Não eleito	1.496
Aguiar	Ricardo Vieira Coutinho	40	PSB	Eleito	1.194
	José Targino Maranhão	15	PMDB	Não eleito	2.017
Alagoa Grande	José Targino Maranhão	15	PMDB	Não eleito	6.857
	Ricardo Vieira Coutinho	40	PSB	Eleito	7.784
Alagoa Nova	José Targino Maranhão	15	PMDB	Não eleito	4.665
	Ricardo Vieira Coutinho	40	PSB	Eleito	5.386
Alagoinha	Ricardo Vieira Coutinho	40	PSB	Eleito	4.221
	José Targino Maranhão	15	PMDB	Não eleito	2.842
Alcantil	Ricardo Vieira Coutinho	40	PSB	Eleito	1.652
	José Targino Maranhão	15	PMDB	Não eleito	1.619
Algodão de Jandaíra	Ricardo Vieira Coutinho	40	PSB	Eleito	638
	José Targino Maranhão	15	PMDB	Não eleito	1.179
Alhandra	José Targino Maranhão	15	PMDB	Não eleito	5.556
	Ricardo Vieira Coutinho	40	PSB	Eleito	5.639
Amparo	Ricardo Vieira Coutinho	40	PSB	Eleito	661
	José Targino Maranhão	15	PMDB	Não eleito	833
Aparecida	Ricardo Vieira Coutinho	40	PSB	Eleito	2.749
	José Targino Maranhão	15	PMDB	Não eleito	1.670
Araçagi	Ricardo Vieira Coutinho	40	PSB	Eleito	4.412
	José Targino Maranhão	15	PMDB	Não eleito	4.355
Arara	Ricardo Vieira Coutinho	40	PSB	Eleito	2.889
	José Targino Maranhão	15	PMDB	Não eleito	2.945
Araruna	José Targino Maranhão	15	PMDB	Não eleito	5.148
	Ricardo Vieira Coutinho	40	PSB	Eleito	4.071
Areia	José Targino Maranhão	15	PMDB	Não eleito	4.740
	Ricardo Vieira Coutinho	40	PSB	Eleito	7.593
Areia de Baraúnas	Ricardo Vieira Coutinho	40	PSB	Eleito	760
	José Targino Maranhão	15	PMDB	Não eleito	518
Areial	Ricardo Vieira Coutinho	40	PSB	Eleito	2.165
	José Targino Maranhão	15	PMDB	Não eleito	1.656
Aroeiras	Ricardo Vieira Coutinho	40	PSB	Eleito	5.134
	José Targino Maranhão	15	PMDB	Não eleito	5.402
Assunção	José Targino Maranhão	15	PMDB	Não eleito	1.824
	Ricardo Vieira Coutinho	40	PSB	Eleito	547
Baía da Traição	José Targino Maranhão	15	PMDB	Não eleito	1.820
	Ricardo Vieira Coutinho	40	PSB	Eleito	2.121
Bananeiras	Ricardo Vieira Coutinho	40	PSB	Eleito	5.997
	José Targino Maranhão	15	PMDB	Não eleito	5.310
Baraúna	José Targino Maranhão	15	PMDB	Não eleito	1.568
	Ricardo Vieira Coutinho	40	PSB	Eleito	992
Barra de Santa Rosa	Ricardo Vieira Coutinho	40	PSB	Eleito	4.315
	José Targino Maranhão	15	PMDB	Não eleito	2.959
Barra de Santana	José Targino Maranhão	15	PMDB	Não eleito	2.161
	Ricardo Vieira Coutinho	40	PSB	Eleito	2.797
Barra de São Miguel	Ricardo Vieira Coutinho	40	PSB	Eleito	1.240
	José Targino Maranhão	15	PMDB	Não eleito	2.127
Bayeux	José Targino Maranhão	15	PMDB	Não eleito	23.565
	Ricardo Vieira Coutinho	40	PSB	Eleito	28.412
Belém	José Targino Maranhão	15	PMDB	Não eleito	5.184
	Ricardo Vieira Coutinho	40	PSB	Eleito	4.277
Belém do Brejo do Cruz	Ricardo Vieira Coutinho	40	PSB	Eleito	2.007
	José Targino Maranhão	15	PMDB	Não eleito	1.856
Bernardino Batista	Ricardo Vieira Coutinho	40	PSB	Eleito	490
	José Targino Maranhão	15	PMDB	Não eleito	1.011
Boa Ventura	Ricardo Vieira Coutinho	40	PSB	Eleito	1.142
	José Targino Maranhão	15	PMDB	Não eleito	2.020
Boa Vista	Ricardo Vieira Coutinho	40	PSB	Eleito	2.246
	José Targino Maranhão	15	PMDB	Não eleito	1.869
Bom Jesus	José Targino Maranhão	15	PMDB	Não eleito	774
	Ricardo Vieira Coutinho	40	PSB	Eleito	912
Bom Sucesso	José Targino Maranhão	15	PMDB	Não eleito	1.380
	Ricardo Vieira Coutinho	40	PSB	Eleito	1.603

ANUÁRIO ESTATÍSTICO DO ESTADO DA PARAÍBA 2011 IDEME

II - Características demográficas e Sociais

2.2 - Qualidade de Vida

2.2.5 - Movimento Eleitoral

2.2.5.1 - Resultado da Eleição

Tabela 01 - Resultado da votação para governador - 2º turno - segundo município, candidatos, número da chapa, partido, situação e votação nominal - Paraíba - 2010

Município	Candidato	Número	Partido	Situação	Votação Nominal
Bonito de Santa Fé	José Targino Maranhão	15	PMDB	Não eleito	3.060
	Ricardo Vieira Coutinho	40	PSB	Eleito	2.028
Boqueirão	Ricardo Vieira Coutinho	40	PSB	Eleito	5.218
	José Targino Maranhão	15	PMDB	Não eleito	4.363
Borborema	Ricardo Vieira Coutinho	40	PSB	Eleito	1.287
	José Targino Maranhão	15	PMDB	Não eleito	1.561
Brejo do Cruz	José Targino Maranhão	15	PMDB	Não eleito	1.913
	Ricardo Vieira Coutinho	40	PSB	Eleito	4.227
Brejo dos Santos	José Targino Maranhão	15	PMDB	Não eleito	1.765
	Ricardo Vieira Coutinho	40	PSB	Eleito	1.961
Caaporã	José Targino Maranhão	15	PMDB	Não eleito	5.943
	Ricardo Vieira Coutinho	40	PSB	Eleito	5.577
Cabaceiras	Ricardo Vieira Coutinho	40	PSB	Eleito	2.129
	José Targino Maranhão	15	PMDB	Não eleito	1.038
Cabedelo	Ricardo Vieira Coutinho	40	PSB	Eleito	11.573
	José Targino Maranhão	15	PMDB	Não eleito	14.194
Cachoeira dos Índios	José Targino Maranhão	15	PMDB	Não eleito	2.222
	Ricardo Vieira Coutinho	40	PSB	Eleito	2.496
Cacimba de Areia	José Targino Maranhão	15	PMDB	Não eleito	1.276
	Ricardo Vieira Coutinho	40	PSB	Eleito	944
Cacimba de Dentro	José Targino Maranhão	15	PMDB	Não eleito	5.179
	Ricardo Vieira Coutinho	40	PSB	Eleito	3.648
Cacimbas	Ricardo Vieira Coutinho	40	PSB	Eleito	1.316
	José Targino Maranhão	15	PMDB	Não eleito	1.546
Caiçara	José Targino Maranhão	15	PMDB	Não eleito	2.486
	Ricardo Vieira Coutinho	40	PSB	Eleito	1.942
Cajazeiras	José Targino Maranhão	15	PMDB	Não eleito	13.758
	Ricardo Vieira Coutinho	40	PSB	Eleito	16.336
Cajazeirinhas	Ricardo Vieira Coutinho	40	PSB	Eleito	922
	José Targino Maranhão	15	PMDB	Não eleito	1.568
Caldas Brandão	José Targino Maranhão	15	PMDB	Não eleito	1.779
	Ricardo Vieira Coutinho	40	PSB	Eleito	1.796
Camalaú	Ricardo Vieira Coutinho	40	PSB	Eleito	2.210
	José Targino Maranhão	15	PMDB	Não eleito	1.168
Campina Grande	Ricardo Vieira Coutinho	40	PSB	Eleito	135.833
	José Targino Maranhão	15	PMDB	Não eleito	80.145
Campo de Santana	Ricardo Vieira Coutinho	40	PSB	Eleito	2.299
	José Targino Maranhão	15	PMDB	Não eleito	2.724
Capim	José Targino Maranhão	15	PMDB	Não eleito	1.458
	Ricardo Vieira Coutinho	40	PSB	Eleito	1.569
Caraúbas	José Targino Maranhão	15	PMDB	Não eleito	1.442
	Ricardo Vieira Coutinho	40	PSB	Eleito	1.019
Carrapateira	José Targino Maranhão	15	PMDB	Não eleito	841
	Ricardo Vieira Coutinho	40	PSB	Eleito	488
Casserengue	Ricardo Vieira Coutinho	40	PSB	Eleito	2.025
	José Targino Maranhão	15	PMDB	Não eleito	1.544
Catingueira	José Targino Maranhão	15	PMDB	Não eleito	1.599
	Ricardo Vieira Coutinho	40	PSB	Eleito	1.112
Catolé do Rocha	Ricardo Vieira Coutinho	40	PSB	Eleito	8.917
	José Targino Maranhão	15	PMDB	Não eleito	6.924
Caturité	José Targino Maranhão	15	PMDB	Não eleito	1.446
	Ricardo Vieira Coutinho	40	PSB	Eleito	1.663
Conceição	Ricardo Vieira Coutinho	40	PSB	Eleito	4.928
	José Targino Maranhão	15	PMDB	Não eleito	4.481
Condado	José Targino Maranhão	15	PMDB	Não eleito	1.869
	Ricardo Vieira Coutinho	40	PSB	Eleito	1.924
Conde	Ricardo Vieira Coutinho	40	PSB	Eleito	5.182
	José Targino Maranhão	15	PMDB	Não eleito	5.340
Congo	Ricardo Vieira Coutinho	40	PSB	Eleito	1.408
	José Targino Maranhão	15	PMDB	Não eleito	1.687
Coremas	José Targino Maranhão	15	PMDB	Não eleito	3.693
	Ricardo Vieira Coutinho	40	PSB	Eleito	4.400
Coxixola	José Targino Maranhão	15	PMDB	Não eleito	362
	Ricardo Vieira Coutinho	40	PSB	Eleito	802

ANUÁRIO ESTATÍSTICO DO ESTADO DA PARAÍBA 2011

II - Características demográficas e Sociais

2.2 - Qualidade de Vida

2.2.5 - Movimento Eleitoral

2.2.5.1 - Resultado da Eleição

Tabela 01 - Resultado da votação para governador - 2º turno - segundo município, candidatos, número da chapa, partido, situação e votação nominal - Paraíba - 2010

Município	Candidato	Número	Partido	Situação	Votação Nominal
Cruz do Espírito Santo	Ricardo Vieira Coutinho	40	PSB	Eleito	4.924
	José Targino Maranhão	15	PMDB	Não eleito	4.871
Cubati	Ricardo Vieira Coutinho	40	PSB	Eleito	2.190
	José Targino Maranhão	15	PMDB	Não eleito	2.380
Cuité	Ricardo Vieira Coutinho	40	PSB	Eleito	5.393
	José Targino Maranhão	15	PMDB	Não eleito	5.282
Cuité de Mamanguape	José Targino Maranhão	15	PMDB	Não eleito	2.281
	Ricardo Vieira Coutinho	40	PSB	Eleito	1.900
Cuitegi	José Targino Maranhão	15	PMDB	Não eleito	1.634
	Ricardo Vieira Coutinho	40	PSB	Eleito	1.957
Curral de Cima	José Targino Maranhão	15	PMDB	Não eleito	1.525
	Ricardo Vieira Coutinho	40	PSB	Eleito	1.572
Curral Velho	José Targino Maranhão	15	PMDB	Não eleito	271
	Ricardo Vieira Coutinho	40	PSB	Eleito	964
Damião	Ricardo Vieira Coutinho	40	PSB	Eleito	1.130
	José Targino Maranhão	15	PMDB	Não eleito	1.620
Desterro	José Targino Maranhão	15	PMDB	Não eleito	2.007
	Ricardo Vieira Coutinho	40	PSB	Eleito	2.469
Diamante	Ricardo Vieira Coutinho	40	PSB	Eleito	1.669
	José Targino Maranhão	15	PMDB	Não eleito	1.864
Dona Inês	Ricardo Vieira Coutinho	40	PSB	Eleito	3.594
	José Targino Maranhão	15	PMDB	Não eleito	2.454
Duas Estradas	José Targino Maranhão	15	PMDB	Não eleito	1.318
	Ricardo Vieira Coutinho	40	PSB	Eleito	988
Emas	Ricardo Vieira Coutinho	40	PSB	Eleito	1.132
	José Targino Maranhão	15	PMDB	Não eleito	994
Esperança	José Targino Maranhão	15	PMDB	Não eleito	7.689
	Ricardo Vieira Coutinho	40	PSB	Eleito	8.703
Fagundes	Ricardo Vieira Coutinho	40	PSB	Eleito	3.083
	José Targino Maranhão	15	PMDB	Não eleito	3.450
Frei Martinho	José Targino Maranhão	15	PMDB	Não eleito	987
	Ricardo Vieira Coutinho	40	PSB	Eleito	997
Gado Bravo	José Targino Maranhão	15	PMDB	Não eleito	2.290
	Ricardo Vieira Coutinho	40	PSB	Eleito	2.300
Guarabira	Ricardo Vieira Coutinho	40	PSB	Eleito	14.157
	José Targino Maranhão	15	PMDB	Não eleito	14.615
Gurinhém	José Targino Maranhão	15	PMDB	Não eleito	3.860
	Ricardo Vieira Coutinho	40	PSB	Eleito	3.867
Gurjão	José Targino Maranhão	15	PMDB	Não eleito	1.247
	Ricardo Vieira Coutinho	40	PSB	Eleito	836
Ibiara	Ricardo Vieira Coutinho	40	PSB	Eleito	1.423
	José Targino Maranhão	15	PMDB	Não eleito	1.885
Igaracy	José Targino Maranhão	15	PMDB	Não eleito	1.053
	Ricardo Vieira Coutinho	40	PSB	Eleito	2.264
Imaculada	José Targino Maranhão	15	PMDB	Não eleito	2.216
	Ricardo Vieira Coutinho	40	PSB	Eleito	2.899
Ingá	José Targino Maranhão	15	PMDB	Não eleito	4.145
	Ricardo Vieira Coutinho	40	PSB	Eleito	5.197
Itabaiana	José Targino Maranhão	15	PMDB	Não eleito	10.480
	Ricardo Vieira Coutinho	40	PSB	Eleito	4.098
Itaporanga	Ricardo Vieira Coutinho	40	PSB	Eleito	6.345
	José Targino Maranhão	15	PMDB	Não eleito	4.979
Itapororoca	Ricardo Vieira Coutinho	40	PSB	Eleito	3.377
	José Targino Maranhão	15	PMDB	Não eleito	5.100
Itatuba	Ricardo Vieira Coutinho	40	PSB	Eleito	2.723
	José Targino Maranhão	15	PMDB	Não eleito	2.975
Jacaraú	Ricardo Vieira Coutinho	40	PSB	Eleito	3.161
	José Targino Maranhão	15	PMDB	Não eleito	4.314
Jericó	Ricardo Vieira Coutinho	40	PSB	Eleito	2.310
	José Targino Maranhão	15	PMDB	Não eleito	1.970
João Pessoa	Ricardo Vieira Coutinho	40	PSB	Eleito	215.593
	José Targino Maranhão	15	PMDB	Não eleito	155.019
Juarez Távora	José Targino Maranhão	15	PMDB	Não eleito	2.159
	Ricardo Vieira Coutinho	40	PSB	Eleito	2.364

ANUÁRIO ESTATÍSTICO DO ESTADO DA PARAÍBA 2011 IDEME

II - Características demográficas e Sociais

2.2 - Qualidade de Vida

2.2.5 - Movimento Eleitoral

2.2.5.1 - Resultado da Eleição

Tabela 01 - Resultado da votação para governador - 2º turno - segundo município, candidatos, número da chapa, partido, situação e votação nominal - Paraíba - 2010

Município	Candidato	Número	Partido	Situação	Votação Nominal
Juazeirinho	José Targino Maranhão	15	PMDB	Não eleito	4.673
	Ricardo Vieira Coutinho	40	PSB	Eleito	4.054
Junco do Seridó	Ricardo Vieira Coutinho	40	PSB	Eleito	1.795
	José Targino Maranhão	15	PMDB	Não eleito	1.831
Juripiranga	Ricardo Vieira Coutinho	40	PSB	Eleito	3.456
	José Targino Maranhão	15	PMDB	Não eleito	2.738
Juru	Ricardo Vieira Coutinho	40	PSB	Eleito	3.604
	José Targino Maranhão	15	PMDB	Não eleito	1.182
Lagoa	Ricardo Vieira Coutinho	40	PSB	Eleito	1.186
	José Targino Maranhão	15	PMDB	Não eleito	1.681
Lagoa de Dentro	José Targino Maranhão	15	PMDB	Não eleito	1.935
	Ricardo Vieira Coutinho	40	PSB	Eleito	2.072
Lagoa Seca	José Targino Maranhão	15	PMDB	Não eleito	5.223
	Ricardo Vieira Coutinho	40	PSB	Eleito	8.590
Lastro	Ricardo Vieira Coutinho	40	PSB	Eleito	1.536
	José Targino Maranhão	15	PMDB	Não eleito	731
Livramento	José Targino Maranhão	15	PMDB	Não eleito	1.596
	Ricardo Vieira Coutinho	40	PSB	Eleito	2.150
Logradouro	José Targino Maranhão	15	PMDB	Não eleito	1.550
	Ricardo Vieira Coutinho	40	PSB	Eleito	785
Lucena	José Targino Maranhão	15	PMDB	Não eleito	4.498
	Ricardo Vieira Coutinho	40	PSB	Eleito	2.122
Mãe d'Água	José Targino Maranhão	15	PMDB	Não eleito	1.220
	Ricardo Vieira Coutinho	40	PSB	Eleito	1.302
Malta	José Targino Maranhão	15	PMDB	Não eleito	1.519
	Ricardo Vieira Coutinho	40	PSB	Eleito	1.482
Mamanguape	Ricardo Vieira Coutinho	40	PSB	Eleito	7.768
	José Targino Maranhão	15	PMDB	Não eleito	12.976
Manaíra	Ricardo Vieira Coutinho	40	PSB	Eleito	2.450
	José Targino Maranhão	15	PMDB	Não eleito	2.920
Marcação	José Targino Maranhão	15	PMDB	Não eleito	2.284
	Ricardo Vieira Coutinho	40	PSB	Eleito	1.358
Mari	Ricardo Vieira Coutinho	40	PSB	Eleito	5.685
	José Targino Maranhão	15	PMDB	Não eleito	5.270
Marizópolis	Ricardo Vieira Coutinho	40	PSB	Eleito	1.617
	José Targino Maranhão	15	PMDB	Não eleito	1.993
Massaranduba	José Targino Maranhão	15	PMDB	Não eleito	2.791
	Ricardo Vieira Coutinho	40	PSB	Eleito	3.866
Mataraca	Ricardo Vieira Coutinho	40	PSB	Eleito	2.515
	José Targino Maranhão	15	PMDB	Não eleito	1.835
Matinhas	José Targino Maranhão	15	PMDB	Não eleito	1.034
	Ricardo Vieira Coutinho	40	PSB	Eleito	1.619
Mato Grosso	José Targino Maranhão	15	PMDB	Não eleito	1.186
	Ricardo Vieira Coutinho	40	PSB	Eleito	180
Maturéia	José Targino Maranhão	15	PMDB	Não eleito	1.821
	Ricardo Vieira Coutinho	40	PSB	Eleito	1.598
Mogeiro	José Targino Maranhão	15	PMDB	Não eleito	4.244
	Ricardo Vieira Coutinho	40	PSB	Eleito	2.846
Montadas	Ricardo Vieira Coutinho	40	PSB	Eleito	1.600
	José Targino Maranhão	15	PMDB	Não eleito	1.128
Monte Horebe	Ricardo Vieira Coutinho	40	PSB	Eleito	1.356
	José Targino Maranhão	15	PMDB	Não eleito	990
Monteiro	José Targino Maranhão	15	PMDB	Não eleito	8.140
	Ricardo Vieira Coutinho	40	PSB	Eleito	7.878
Mulungu	Ricardo Vieira Coutinho	40	PSB	Eleito	2.870
	José Targino Maranhão	15	PMDB	Não eleito	3.146
Natuba	José Targino Maranhão	15	PMDB	Não eleito	2.388
	Ricardo Vieira Coutinho	40	PSB	Eleito	1.717
Nazarezinho	Ricardo Vieira Coutinho	40	PSB	Eleito	2.602
	José Targino Maranhão	15	PMDB	Não eleito	1.827
Nova Floresta	José Targino Maranhão	15	PMDB	Não eleito	2.533
	Ricardo Vieira Coutinho	40	PSB	Eleito	2.766

ANUÁRIO ESTATÍSTICO DO ESTADO DA PARAÍBA 2011

II - Características demográficas e Sociais

2.2 - Qualidade de Vida

2.2.5 - Movimento Eleitoral

2.2.5.1 - Resultado da Eleição

Tabela 01 - Resultado da votação para governador - 2º turno - segundo município, candidatos, número da chapa, partido, situação e votação nominal - Paraíba - 2010

Município	Candidato	Número	Partido	Situação	Votação Nominal
Nova Olinda	José Targino Maranhão	15	PMDB	Não eleito	1.758
	Ricardo Vieira Coutinho	40	PSB	Eleito	1.420
Nova Palmeira	Ricardo Vieira Coutinho	40	PSB	Eleito	1.003
	José Targino Maranhão	15	PMDB	Não eleito	1.299
Olho d'Água	José Targino Maranhão	15	PMDB	Não eleito	1.878
	Ricardo Vieira Coutinho	40	PSB	Eleito	2.413
Olivedos	Ricardo Vieira Coutinho	40	PSB	Eleito	1.040
	José Targino Maranhão	15	PMDB	Não eleito	1.321
Ouro Velho	Ricardo Vieira Coutinho	40	PSB	Eleito	1.149
	José Targino Maranhão	15	PMDB	Não eleito	866
Parari	Ricardo Vieira Coutinho	40	PSB	Eleito	522
	José Targino Maranhão	15	PMDB	Não eleito	768
Passagem	Ricardo Vieira Coutinho	40	PSB	Eleito	695
	José Targino Maranhão	15	PMDB	Não eleito	770
Patos	José Targino Maranhão	15	PMDB	Não eleito	24.388
	Ricardo Vieira Coutinho	40	PSB	Eleito	25.021
Paulista	Ricardo Vieira Coutinho	40	PSB	Eleito	4.087
	José Targino Maranhão	15	PMDB	Não eleito	2.577
Pedra Branca	Ricardo Vieira Coutinho	40	PSB	Eleito	1.300
	José Targino Maranhão	15	PMDB	Não eleito	1.151
Pedra Lavrada	Ricardo Vieira Coutinho	40	PSB	Eleito	2.354
	José Targino Maranhão	15	PMDB	Não eleito	1.963
Pedras de Fogo	Ricardo Vieira Coutinho	40	PSB	Eleito	6.072
	José Targino Maranhão	15	PMDB	Não eleito	8.118
Pedro Régis	José Targino Maranhão	15	PMDB	Não eleito	1.298
	Ricardo Vieira Coutinho	40	PSB	Eleito	1.494
Piancó	Ricardo Vieira Coutinho	40	PSB	Eleito	5.236
	José Targino Maranhão	15	PMDB	Não eleito	3.270
Picuí	José Targino Maranhão	15	PMDB	Não eleito	3.910
	Ricardo Vieira Coutinho	40	PSB	Eleito	6.402
Pilar	José Targino Maranhão	15	PMDB	Não eleito	3.678
	Ricardo Vieira Coutinho	40	PSB	Eleito	2.755
Pilões	Ricardo Vieira Coutinho	40	PSB	Eleito	2.346
	José Targino Maranhão	15	PMDB	Não eleito	1.886
Pilõezinhos	José Targino Maranhão	15	PMDB	Não eleito	1.494
	Ricardo Vieira Coutinho	40	PSB	Eleito	1.740
Pirpirituba	Ricardo Vieira Coutinho	40	PSB	Eleito	2.391
	José Targino Maranhão	15	PMDB	Não eleito	2.641
Pitimbu	José Targino Maranhão	15	PMDB	Não eleito	3.226
	Ricardo Vieira Coutinho	40	PSB	Eleito	3.456
Pocinhos	José Targino Maranhão	15	PMDB	Não eleito	4.045
	Ricardo Vieira Coutinho	40	PSB	Eleito	5.239
Poço Dantas	Ricardo Vieira Coutinho	40	PSB	Eleito	1.793
	José Targino Maranhão	15	PMDB	Não eleito	371
Poço de José de Moura	José Targino Maranhão	15	PMDB	Não eleito	1.325
	Ricardo Vieira Coutinho	40	PSB	Eleito	1.323
Pombal	José Targino Maranhão	15	PMDB	Não eleito	8.310
	Ricardo Vieira Coutinho	40	PSB	Eleito	9.002
Prata	José Targino Maranhão	15	PMDB	Não eleito	1.289
	Ricardo Vieira Coutinho	40	PSB	Eleito	1.366
Princesa Isabel	José Targino Maranhão	15	PMDB	Não eleito	5.162
	Ricardo Vieira Coutinho	40	PSB	Eleito	5.110
Puxinanã	José Targino Maranhão	15	PMDB	Não eleito	3.463
	Ricardo Vieira Coutinho	40	PSB	Eleito	4.330
Queimadas	José Targino Maranhão	15	PMDB	Não eleito	8.424
	Ricardo Vieira Coutinho	40	PSB	Eleito	12.631
Quixaba	José Targino Maranhão	15	PMDB	Não eleito	887
	Ricardo Vieira Coutinho	40	PSB	Eleito	442
Remígio	José Targino Maranhão	15	PMDB	Não eleito	4.935
	Ricardo Vieira Coutinho	40	PSB	Eleito	3.914
Riachão	José Targino Maranhão	15	PMDB	Não eleito	1.316
	Ricardo Vieira Coutinho	40	PSB	Eleito	1.009
Riachão do Bacamarte	José Targino Maranhão	15	PMDB	Não eleito	1.170
	Ricardo Vieira Coutinho	40	PSB	Eleito	1.291

ANUÁRIO ESTATÍSTICO DO ESTADO DA PARAÍBA 2011 IDEME

II - Características demográficas e Sociais

2.2 - Qualidade de Vida

2.2.5 - Movimento Eleitoral

2.2.5.1 - Resultado da Eleição

Tabela 01 - Resultado da votação para governador - 2º turno - segundo município, candidatos, número da chapa, partido, situação e votação nominal - Paraíba - 2010 — **6 de 7**

Município	Candidato	Número	Partido	Situação	Votação Nominal
Riachão do Poço	José Targino Maranhão	15	PMDB	Não eleito	1.368
	Ricardo Vieira Coutinho	40	PSB	Eleito	1.267
Riacho de Santo Antônio	José Targino Maranhão	15	PMDB	Não eleito	833
	Ricardo Vieira Coutinho	40	PSB	Eleito	433
Riacho dos Cavalos	José Targino Maranhão	15	PMDB	Não eleito	1.587
	Ricardo Vieira Coutinho	40	PSB	Eleito	3.186
Rio Tinto	José Targino Maranhão	15	PMDB	Não eleito	6.974
	Ricardo Vieira Coutinho	40	PSB	Eleito	5.384
Salgadinho	Ricardo Vieira Coutinho	40	PSB	Eleito	1.021
	José Targino Maranhão	15	PMDB	Não eleito	847
Salgado de São Félix	Ricardo Vieira Coutinho	40	PSB	Eleito	1.822
	José Targino Maranhão	15	PMDB	Não eleito	4.725
Santa Cecília	Ricardo Vieira Coutinho	40	PSB	Eleito	2.644
	José Targino Maranhão	15	PMDB	Não eleito	1.232
Santa Cruz	Ricardo Vieira Coutinho	40	PSB	Eleito	1.581
	José Targino Maranhão	15	PMDB	Não eleito	2.326
Santa Helena	José Targino Maranhão	15	PMDB	Não eleito	1.579
	Ricardo Vieira Coutinho	40	PSB	Eleito	1.968
Santa Inês	Ricardo Vieira Coutinho	40	PSB	Eleito	1.552
	José Targino Maranhão	15	PMDB	Não eleito	712
Santa Luzia	Ricardo Vieira Coutinho	40	PSB	Eleito	4.642
	José Targino Maranhão	15	PMDB	Não eleito	3.981
Santa Rita	José Targino Maranhão	15	PMDB	Não eleito	32.186
	Ricardo Vieira Coutinho	40	PSB	Eleito	29.909
Santa Teresinha	José Targino Maranhão	15	PMDB	Não eleito	1.586
	Ricardo Vieira Coutinho	40	PSB	Eleito	1.582
Santana de Mangueira	Ricardo Vieira Coutinho	40	PSB	Eleito	1.282
	José Targino Maranhão	15	PMDB	Não eleito	1.769
Santana dos Garrotes	José Targino Maranhão	15	PMDB	Não eleito	1.841
	Ricardo Vieira Coutinho	40	PSB	Eleito	1.955
Santarém	José Targino Maranhão	15	PMDB	Não eleito	1.265
	Ricardo Vieira Coutinho	40	PSB	Eleito	476
Santo André	Ricardo Vieira Coutinho	40	PSB	Eleito	739
	José Targino Maranhão	15	PMDB	Não eleito	1.050
São Bentinho	Ricardo Vieira Coutinho	40	PSB	Eleito	926
	José Targino Maranhão	15	PMDB	Não eleito	1.243
São Bento	Ricardo Vieira Coutinho	40	PSB	Eleito	8.387
	José Targino Maranhão	15	PMDB	Não eleito	7.325
São Domingos	Ricardo Vieira Coutinho	40	PSB	Eleito	772
	José Targino Maranhão	15	PMDB	Não eleito	1.295
São Domingos do Cariri	José Targino Maranhão	15	PMDB	Não eleito	752
	Ricardo Vieira Coutinho	40	PSB	Eleito	895
São Francisco	José Targino Maranhão	15	PMDB	Não eleito	939
	Ricardo Vieira Coutinho	40	PSB	Eleito	1.543
São João do Cariri	José Targino Maranhão	15	PMDB	Não eleito	1.511
	Ricardo Vieira Coutinho	40	PSB	Eleito	1.291
São João do Rio do Peixe	Ricardo Vieira Coutinho	40	PSB	Eleito	5.191
	José Targino Maranhão	15	PMDB	Não eleito	4.612
São João do Tigre	José Targino Maranhão	15	PMDB	Não eleito	1.244
	Ricardo Vieira Coutinho	40	PSB	Eleito	961
São José da Lagoa Tapada	José Targino Maranhão	15	PMDB	Não eleito	1.235
	Ricardo Vieira Coutinho	40	PSB	Eleito	3.138
São José de Caiana	Ricardo Vieira Coutinho	40	PSB	Eleito	1.024
	José Targino Maranhão	15	PMDB	Não eleito	2.038
São José de Espinharas	Ricardo Vieira Coutinho	40	PSB	Eleito	1.458
	José Targino Maranhão	15	PMDB	Não eleito	1.472
São José de Piranhas	Ricardo Vieira Coutinho	40	PSB	Eleito	5.206
	José Targino Maranhão	15	PMDB	Não eleito	4.476
São José de Princesa	Ricardo Vieira Coutinho	40	PSB	Eleito	569
	José Targino Maranhão	15	PMDB	Não eleito	1.725
São José do Bonfim	José Targino Maranhão	15	PMDB	Não eleito	1.451
	Ricardo Vieira Coutinho	40	PSB	Eleito	977

ANUÁRIO ESTATÍSTICO DO ESTADO DA PARAÍBA 2011 IDEME

II - Características demográficas e Sociais

2.2 - Qualidade de Vida

2.2.5 - Movimento Eleitoral

2.2.5.1 - Resultado da Eleição

Tabela 01 - Resultado da votação para governador - 2º turno - segundo município, candidatos, número da chapa, partido, situação e votação nominal - Paraíba - 2010

Município	Candidato	Número	Partido	Situação	Votação Nominal
São José do Brejo do Cruz	José Targino Maranhão	15	PMDB	Não eleito	824
	Ricardo Vieira Coutinho	40	PSB	Eleito	404
São José do Sabugi	José Targino Maranhão	15	PMDB	Não eleito	1.192
	Ricardo Vieira Coutinho	40	PSB	Eleito	1.494
São José dos Cordeiros	Ricardo Vieira Coutinho	40	PSB	Eleito	1.111
	José Targino Maranhão	15	PMDB	Não eleito	963
São José dos Ramos	José Targino Maranhão	15	PMDB	Não eleito	1.770
	Ricardo Vieira Coutinho	40	PSB	Eleito	1.344
São Mamede	José Targino Maranhão	15	PMDB	Não eleito	2.305
	Ricardo Vieira Coutinho	40	PSB	Eleito	2.625
São Miguel de Taipu	José Targino Maranhão	15	PMDB	Não eleito	1.870
	Ricardo Vieira Coutinho	40	PSB	Eleito	1.812
São Sebastião de Lagoa de Roça	Ricardo Vieira Coutinho	40	PSB	Eleito	3.697
	José Targino Maranhão	15	PMDB	Não eleito	2.101
São Sebastião do Umbuzeiro	José Targino Maranhão	15	PMDB	Não eleito	877
	Ricardo Vieira Coutinho	40	PSB	Eleito	1.180
São Vicente do Seridó	Ricardo Vieira Coutinho	40	PSB	Eleito	2.746
	José Targino Maranhão	15	PMDB	Não eleito	2.533
Sapé	José Targino Maranhão	15	PMDB	Não eleito	11.010
	Ricardo Vieira Coutinho	40	PSB	Eleito	12.507
Serra Branca	José Targino Maranhão	15	PMDB	Não eleito	2.482
	Ricardo Vieira Coutinho	40	PSB	Eleito	4.166
Serra da Raiz	José Targino Maranhão	15	PMDB	Não eleito	456
	Ricardo Vieira Coutinho	40	PSB	Eleito	1.382
Serra Grande	Ricardo Vieira Coutinho	40	PSB	Eleito	1.038
	José Targino Maranhão	15	PMDB	Não eleito	594
Serra Redonda	José Targino Maranhão	15	PMDB	Não eleito	2.322
	Ricardo Vieira Coutinho	40	PSB	Eleito	1.882
Serraria	Ricardo Vieira Coutinho	40	PSB	Eleito	1.979
	José Targino Maranhão	15	PMDB	Não eleito	1.116
Sertãozinho	Ricardo Vieira Coutinho	40	PSB	Eleito	1.189
	José Targino Maranhão	15	PMDB	Não eleito	1.478
Sobrado	José Targino Maranhão	15	PMDB	Não eleito	2.491
	Ricardo Vieira Coutinho	40	PSB	Eleito	1.915
Solânea	Ricardo Vieira Coutinho	40	PSB	Eleito	8.225
	José Targino Maranhão	15	PMDB	Não eleito	5.259
Soledade	Ricardo Vieira Coutinho	40	PSB	Eleito	2.797
	José Targino Maranhão	15	PMDB	Não eleito	4.949
Sossêgo	Ricardo Vieira Coutinho	40	PSB	Eleito	849
	José Targino Maranhão	15	PMDB	Não eleito	1.177
Sousa	José Targino Maranhão	15	PMDB	Não eleito	13.588
	Ricardo Vieira Coutinho	40	PSB	Eleito	20.155
Sumé	José Targino Maranhão	15	PMDB	Não eleito	4.904
	Ricardo Vieira Coutinho	40	PSB	Eleito	3.741
Taperoá	Ricardo Vieira Coutinho	40	PSB	Eleito	3.173
	José Targino Maranhão	15	PMDB	Não eleito	4.142
Tavares	José Targino Maranhão	15	PMDB	Não eleito	2.764
	Ricardo Vieira Coutinho	40	PSB	Eleito	3.982
Teixeira	José Targino Maranhão	15	PMDB	Não eleito	3.504
	Ricardo Vieira Coutinho	40	PSB	Eleito	3.523
Tenório	Ricardo Vieira Coutinho	40	PSB	Eleito	1.040
	José Targino Maranhão	15	PMDB	Não eleito	663
Triunfo	Ricardo Vieira Coutinho	40	PSB	Eleito	2.709
	José Targino Maranhão	15	PMDB	Não eleito	1.738
Uiraúna	José Targino Maranhão	15	PMDB	Não eleito	2.097
	Ricardo Vieira Coutinho	40	PSB	Eleito	5.791
Umbuzeiro	José Targino Maranhão	15	PMDB	Não eleito	1.988
	Ricardo Vieira Coutinho	40	PSB	Eleito	2.331
Várzea	José Targino Maranhão	15	PMDB	Não eleito	799
	Ricardo Vieira Coutinho	40	PSB	Eleito	959
Vieirópolis	José Targino Maranhão	15	PMDB	Não eleito	1.427
	Ricardo Vieira Coutinho	40	PSB	Eleito	1.851
Vista Serrana	José Targino Maranhão	15	PMDB	Não eleito	1.119
	Ricardo Vieira Coutinho	40	PSB	Eleito	679
Zabelê	Ricardo Vieira Coutinho	40	PSB	Eleito	734
	José Targino Maranhão	15	PMDB	Não eleito	576

Fonte: TSE - Tribunal Superior Eleitoral

ANUÁRIO ESTATÍSTICO DO ESTADO DA PARAÍBA - 2011

II - Características Demográficas e Sociais

2.2 - Qualidade de Vida

2.2.5.2 - Movimento Eleitoral - Distribuição do Eleitorado

Tabela 01 - Quantidade de eleitores por município segundo a zona eleitoral - Paraíba - 2010 — **1 de 4**

Municípios	Zona	Eleitorado	%
Água Branca	34	6.772	0,247
Aguiar	66	4.475	0,163
Alagoa Grande	9	22.713	0,829
Alagoa Nova	13	15.034	0,549
Alagoinha	46	10.553	0,385
Alcantil	62	4.172	0,152
Algodão de Jandaira	67	2.375	0,087
Alhandra	73	14.750	0,538
Amparo	43	1.987	0,073
Aparecida	63	6.052	0,221
Araçagi	10	14.250	0,52
Arara	12	8.955	0,327
Araruna	20	13.346	0,487
Areia	11	18.649	0,681
Areia de Baraúnas	65	1.802	0,066
Areial	19	5.279	0,193
Aroeiras	49	15.348	0,56
Assunção	27	3.125	0,114
Baia da Traição	55	5.375	0,196
Bananeiras	14	17.032	0,622
Baraúna	25	3.441	0,126
Barra de Santa Rosa	24	10.339	0,377
Barra de Santana	62	7.086	0,259
Barra de São Miguel	21	4.290	0,157
Bayeux	61	68.778	2,51
Belém	54	13.196	0,482
Belém do Brejo do Cruz	38	5.188	0,189
Bernardino Batista	37	2.172	0,079
Boa Ventura	33	5.087	0,186
Boa Vista	72	5.005	0,183
Bom Jesus	42	2.302	0,084
Bom Sucesso	36	3.958	0,144
Bonito de Santa Fé	39	7.703	0,281
Boqueirão	62	11.839	0,432
Borborema	14	4.398	0,161
Brejo do Cruz	38	8.940	0,326
Brejo dos Santos	36	4.815	0,176
Caaporã	73	16.053	0,586
Cabaceiras	21	4.088	0,149
Cabedelo	57	31.079	1,134
Cachoeira dos Índios	68	6.579	0,24
Cacimba de Areia	65	2.997	0,109
Cacimba de Dentro	20	12.292	0,449
Cacimbas	30	4.478	0,163
Caiçara	15	5.528	0,202
Cajazeiras	42	23.567	0,86
Cajazeiras	68	19.177	0,7
Cajazeirinhas	31	3.374	0,123
Caldas Brandão	75	4.754	0,173
Camalaú	29	4.749	0,173
Campina Grande	16	46.799	1,708
Campina Grande	17	99.523	3,632
Campina Grande	71	36.270	1,324
Campina Grande	72	94.134	3,435
Tacima(Campo de Santana)	20	7.198	0,263
Capim	7	3.933	0,144
Caraúbas	22	3.336	0,122
Carrapateira	40	2.007	0,073

ANUÁRIO ESTATÍSTICO DO ESTADO DA PARAÍBA - 2011

II - Características Demográficas e Sociais

2.2 - Qualidade de Vida

2.2.5.2 - Movimento Eleitoral - Distribuição do Eleitorado

Tabela 01 - Quantidade de eleitores por município segundo a zona eleitoral - Paraíba - 2010 — **2 de 4**

Municípios	Zona	Eleitorado	%
Casserengue	48	5.554	0,203
Catingueira	32	3.910	0,143
Catolé do Rocha	36	20.788	0,759
Caturite	62	4.020	0,147
Conceição	41	13.617	0,497
Condado	51	5.211	0,19
Conde	73	13.559	0,495
Congo	43	4.170	0,152
Coremas	52	11.804	0,431
Coxixola	58	1.532	0,056
Cruz do Espirito Santo	3	13.185	0,481
Cubati	23	5.551	0,203
Cuité	24	15.798	0,577
Cuité de Mamanguape	7	5.344	0,195
Cuitegi	45	5.454	0,199
Curral de Cima	60	4.689	0,171
Curral Velho	33	2.069	0,076
Damião	24	3.820	0,139
Desterro	30	6.594	0,241
Diamante	33	5.473	0,2
Dona Inês	14	8.781	0,32
Duas Estradas	47	3.066	0,112
Emas	32	2.694	0,098
Esperança	19	23.844	0,87
Fagundes	59	8.788	0,321
Frei Martinho	25	2.632	0,096
Gado Bravo	49	6.159	0,225
Guarabira	10	38.002	1,387
Gurinhem	75	11.102	0,405
Gurjão	22	2.805	0,102
Ibiara	41	4.687	0,171
Igaracy	66	5.460	0,199
Imaculada	30	8.213	0,3
Ingá	8	12.499	0,456
Itabaiana	6	19.174	0,7
Itaporanga	33	16.665	0,608
Itapororoca	7	11.849	0,432
Itatuba	8	7.230	0,264
Jacaraú	60	11.777	0,43
Jericó	36	5.767	0,21
João Pessoa	1	91.458	3,338
João Pessoa	64	90.585	3,306
João Pessoa	70	102.003	3,723
João Pessoa	76	96.811	3,533
João Pessoa	77	86.808	3,168
Juarez Távora	9	6.378	0,233
Juazeirinho	56	11.793	0,43
Junco do Seridó	26	4.948	0,181
Juripiranga	6	8.284	0,302
Juru	34	7.059	0,258
Lagoa	31	3.998	0,146
Lagoa de Dentro	60	5.455	0,199
Lagoa Seca	71	18.314	0,668
Lastro	63	2.865	0,105
Livramento	27	5.485	0,2
Logradouro	15	2.894	0,106
Lucena	2	9.514	0,347
Mãe d'Água	30	3.347	0,122
Malta	51	4.232	0,154

ANUÁRIO ESTATÍSTICO DO ESTADO DA PARAÍBA - 2011

II - Características Demográficas e Sociais

2.2 - Qualidade de Vida

2.2.5.2 - Movimento Eleitoral - Distribuição do Eleitorado

Tabela 01 - Quantidade de eleitores por município segundo a zona eleitoral - Paraíba - 2010 — **3 de 4**

Municípios	Zona	Eleitorado	%
Mamanguape	7	30.461	1,112
Manaira	34	8.580	0,313
Marcação	55	5.460	0,199
Mari	4	15.807	0,577
Marizópolis	35	4.662	0,17
Massaranduba	16	8.986	0,328
Mataraca	7	5.607	0,205
Matinhas	13	3.511	0,128
Mato Grosso	36	1.968	0,072
Matureia	30	4.758	0,174
Mogeiro	6	10.652	0,389
Montadas	19	3.452	0,126
Monte Horebe	39	3.467	0,127
Monteiro	29	22.861	0,834
Mulungu	46	7.758	0,283
Natuba	18	6.709	0,245
Nazarezinho	63	5.650	0,206
Nova Floresta	24	7.296	0,266
Nova Olinda	66	5.006	0,183
Nova Palmeira	25	3.083	0,113
Olho d'Água	32	6.339	0,231
Olivedos	23	2.887	0,105
Ouro Velho	74	2.472	0,09
Parari	58	1.624	0,059
Passagem	65	2.057	0,075
Patos	28	33.223	1,212
Patos	65	33.311	1,216
Paulista	31	9.632	0,352
Pedra Branca	33	3.210	0,117
Pedra Lavrada	25	5.511	0,201
Pedras de Fogo	44	17.075	0,623
Pedro Regis	60	4.288	0,156
Piancó	32	11.610	0,424
Picui	25	14.262	0,52
Pilar	5	8.856	0,323
Pilões	45	6.502	0,237
Pilõezinhos	10	4.965	0,181
Pirpirituba	47	7.531	0,275
Pitimbu	73	9.719	0,355
Pocinhos	50	12.892	0,47
Poço Dantas	53	3.376	0,123
Poço de José de Moura	37	3.518	0,128
Pombal	31	23.996	0,876
Prata	74	3.254	0,119
Princesa Isabel	34	14.940	0,545
Puxinanã	50	10.039	0,366
Queimadas	59	30.365	1,108
Quixaba	28	1.613	0,059
Remigio	67	13.098	0,478
Riachão	20	2.965	0,108
Riachão do Bacamarte	8	3.650	0,133
Riachão do Poço	4	3.670	0,134
Riacho de Santo Antônio	62	1.532	0,056
Riacho dos Cavalos	36	6.239	0,228
Rio Tinto	55	17.848	0,651
Salgadinho	65	2.617	0,096
Salgado de São Felix	6	10.370	0,378
Santa Cecília	18	5.812	0,212
Santa Cruz	63	4.987	0,182
Santa Helena	37	5.163	0,188
Santa Inês	41	3.639	0,133

ANUÁRIO ESTATÍSTICO DO ESTADO DA PARAÍBA - 2011

II - Características Demográficas e Sociais

2.2 - Qualidade de Vida

2.2.5.2 - Movimento Eleitoral - Distribuição do Eleitorado

Tabela 01 - Quantidade de eleitores por município segundo a zona eleitoral - Paraíba - 2010 — **4 de 4**

Municípios	Zona	Eleitorado	%
Santa Luzia	26	11.454	0,418
Santa Rita	2	85.254	3,111
Santa Teresinha	65	4.026	0,147
Santana de Mangueira	41	4.303	0,157
Santana dos Garrotes	66	6.227	0,227
Joca Claudino(Santarém)	53	2.423	0,088
Santo André	56	2.333	0,085
São Bentinho	31	3.197	0,117
São Bento	69	22.717	0,829
São Domingos	31	2.855	0,104
São Domingos do Cariri	21	2.070	0,076
São Francisco	63	3.150	0,115
São João do Cariri	22	3.882	0,142
São João do Rio do Peixe	37	14.241	0,52
São João do Tigre	29	3.378	0,123
São José da Lagoa Tapada	63	6.282	0,229
São José de Caiana	33	4.895	0,179
São José de Espinharas	28	3.752	0,137
São José de Piranhas	40	14.405	0,526
São José de Princesa	34	3.520	0,128
São José do Bonfim	65	3.110	0,114
São José do Brejo do Cruz	38	1.624	0,059
São José do Sabugi	26	3.305	0,121
São José dos Cordeiros	58	2.918	0,106
São José dos Ramos	5	4.273	0,156
São Mamede	26	6.093	0,222
São Miguel de Taipu	5	4.988	0,182
São Sebastião de Lagoa de Roça	13	8.536	0,312
São Sebastião do Umbuzeiro	29	2.702	0,099
São Vicente do Seridó	23	7.561	0,276
Sapé	4	37.468	1,367
Serra Branca	58	9.693	0,354
Serra da Raiz	15	2.359	0,086
Serra Grande	33	2.439	0,089
Serra Redonda	8	6.311	0,23
Serraria	12	4.398	0,161
Sertãozinho	47	3.509	0,128
Sobrado	4	6.387	0,233
Solânea	48	22.449	0,819
Soledade	23	10.315	0,376
Sossêgo	24	2.624	0,096
Sousa	35	40.321	1,472
Sousa	63	5.997	0,219
Sumé	43	12.353	0,451
Taperoá	27	10.565	0,386
Tavares	34	10.683	0,39
Teixeira	30	10.011	0,365
Tenório	56	2.338	0,085
Triunfo	37	7.449	0,272
Uirauna	53	11.097	0,405
Umbuzeiro	18	6.157	0,225
Várzea	26	2.122	0,077
Vieiropolis	63	4.730	0,173
Vista Serrana	51	2.616	0,095
Zabelê	29	1.760	0,064
Total		**2.740.079**	

Fonte: TSE - Tribunal Superior Eleitoral

ANUÁRIO ESTATÍSTICO DO ESTADO DA PARAÍBA - 2011

II - Características Demográficas e Sociais

2.2 - Qualidade de Vida

2.2.5.2 - Movimento Eleitoral

Tabela 02 - Movimento eleitoral, por município, segundo a quantidade e percentual de eleitores, e o estado civil - Paraíba - 2010

Municípios	Estado Civil	Quantidade	Percentual (%)
Água Branca	Não informado	4	0,059
	Solteiro	4.620	68,222
	Casado	2.102	31,04
	Viúvo	28	0,413
	Separado judicialmente	3	0,044
	Divorciado	15	0,222
	Sub total	6.772	
Aguiar	Solteiro	2.472	55,24
	Casado	1.821	40,693
	Viúvo	103	2,302
	Separado judicialmente	24	0,536
	Divorciado	55	1,229
	Sub total	4.475	
Alagoa Grande	Não informado	6	0,026
	Solteiro	15.875	69,894
	Casado	6.432	28,319
	Viúvo	238	1,048
	Separado judicialmente	48	0,211
	Divorciado	114	0,502
	Sub total	22.713	
Alagoa Nova	Não informado	3	0,02
	Solteiro	9.480	63,057
	Casado	5.202	34,602
	Viúvo	207	1,377
	Separado judicialmente	63	0,419
	Divorciado	79	0,525
	Sub total	15.034	
Alagoinha	Não informado	1	0,009
	Solteiro	7.534	71,392
	Casado	2.806	26,59
	Viúvo	101	0,957
	Separado judicialmente	21	0,199
	Divorciado	90	0,853
	Sub total	10.553	
Alcantil	Não informado	2	0,048
	Solteiro	3.085	73,945
	Casado	1.028	24,64
	Viúvo	36	0,863
	Separado judicialmente	5	0,12
	Divorciado	16	0,384
	Sub total	4.172	
Algodão de Jandaíra	Solteiro	1.670	70,316
	Casado	664	27,958
	Viúvo	17	0,716
	Separado judicialmente	11	0,463
	Divorciado	13	0,547
	Sub total	2.375	
Alhandra	Não informado	4	0,027
	Solteiro	11.783	79,885
	Casado	2.746	18,617
	Viúvo	104	0,705
	Separado judicialmente	21	0,142
	Divorciado	92	0,624
	Sub total	14.750	
Amparo	Não informado	1	0,05
	Solteiro	1.283	64,57
	Casado	669	33,669
	Viúvo	12	0,604
	Separado judicialmente	5	0,252
	Divorciado	17	0,856
	Sub total	1.987	
Aparecida	Solteiro	3.396	56,114
	Casado	2.566	42,399
	Viúvo	54	0,892
	Separado judicialmente	11	0,182
	Divorciado	25	0,413
	Sub total	6.052	

ANUÁRIO ESTATÍSTICO DO ESTADO DA PARAÍBA - 2011

II - Características Demográficas e Sociais

2.2 - Qualidade de Vida

2.2.5.2 - Movimento Eleitoral

Tabela 02 - Movimento eleitoral, por município, segundo a quantidade e percentual de eleitores, e o estado civil - Paraíba - 2010

Municípios	Estado Civil	Quantidade	Percentual (%)
Araçagi	Não informado	1	0,007
	Solteiro	10.629	74,589
	Casado	3.481	24,428
	Viúvo	68	0,477
	Separado judicialmente	18	0,126
	Divorciado	53	0,372
	Sub total	14.250	
Arara	Não informado	1	0,011
	Solteiro	6.114	68,275
	Casado	2.663	29,738
	Viúvo	106	1,184
	Separado judicialmente	20	0,223
	Divorciado	51	0,57
	Sub total	8.955	
Araruna	Não informado	1	0,007
	Solteiro	9.385	70,321
	Casado	3.768	28,233
	Viúvo	76	0,569
	Separado judicialmente	32	0,24
	Divorciado	84	0,629
	Sub total	13.346	
Areia	Não informado	12	0,064
	Solteiro	13.049	69,972
	Casado	5.221	27,996
	Viúvo	226	1,212
	Separado judicialmente	54	0,29
	Divorciado	87	0,467
	Sub total	18.649	
Areia de Baraúnas	Solteiro	1.238	68,701
	Casado	536	29,745
	Viúvo	18	0,999
	Separado judicialmente	4	0,222
	Divorciado	6	0,333
	Sub total	1.802	
Areial	Solteiro	3.495	66,206
	Casado	1.701	32,222
	Viúvo	45	0,852
	Separado judicialmente	12	0,227
	Divorciado	26	0,493
	Sub total	5.279	
Aroeiras	Não informado	17	0,111
	Solteiro	11.088	72,244
	Casado	4.060	26,453
	Viúvo	91	0,593
	Separado judicialmente	24	0,156
	Divorciado	68	0,443
	Sub total	15.348	
Assunção	Solteiro	2.078	66,496
	Casado	983	31,456
	Viúvo	32	1,024
	Separado judicialmente	12	0,384
	Divorciado	20	0,64
	Sub total	3.125	
Baía da Traição	Não informado	1	0,019
	Solteiro	4.421	82,251
	Casado	891	16,577
	Viúvo	32	0,595
	Separado judicialmente	11	0,205
	Divorciado	19	0,353
	Sub total	5.375	
Bananeiras	Não informado	10	0,059
	Solteiro	11.870	69,692
	Casado	4.938	28,992
	Viúvo	98	0,575
	Separado judicialmente	32	0,188
	Divorciado	84	0,493
	Sub total	17.032	

ANUÁRIO ESTATÍSTICO DO ESTADO DA PARAÍBA - 2011

II - Características Demográficas e Sociais

2.2 - Qualidade de Vida

2.2.5.2 - Movimento Eleitoral

Tabela 02 - Movimento eleitoral, por município, segundo a quantidade e percentual de eleitores, e o estado civil - Paraíba - 2010

Municípios	Estado Civil	Quantidade	Percentual (%)
Baraúna	Não informado	1	0,029
	Solteiro	2.239	65,068
	Casado	1.072	31,154
	Viúvo	54	1,569
	Separado judicialmente	19	0,552
	Divorciado	56	1,627
	Sub total	3.441	
Barra de Santa Rosa	Não informado	7	0,068
	Solteiro	7.465	72,202
	Casado	2.741	26,511
	Viúvo	72	0,696
	Separado judicialmente	17	0,164
	Divorciado	37	0,358
	Sub total	10.339	
Barra de Santana	Não informado	7	0,099
	Solteiro	4.723	66,653
	Casado	2.248	31,725
	Viúvo	58	0,819
	Separado judicialmente	16	0,226
	Divorciado	34	0,48
	Sub total	7.086	
Barra de São Miguel	Não informado	1	0,023
	Solteiro	2.963	69,068
	Casado	1.264	29,464
	Viúvo	34	0,793
	Separado judicialmente	10	0,233
	Divorciado	18	0,42
	Sub total	4.290	
Bayeux	Não informado	66	0,096
	Solteiro	49.173	71,495
	Casado	18.161	26,405
	Viúvo	712	1,035
	Separado judicialmente	172	0,25
	Divorciado	494	0,718
	Sub total	68.778	
Belém	Não informado	19	0,144
	Solteiro	9.563	72,469
	Casado	3.447	26,122
	Viúvo	93	0,705
	Separado judicialmente	30	0,227
	Divorciado	44	0,333
	Sub total	13.196	
Belém do Brejo do Cruz	Não informado	7	0,135
	Solteiro	4.065	78,354
	Casado	1.064	20,509
	Viúvo	32	0,617
	Separado judicialmente	5	0,096
	Divorciado	15	0,289
	Sub total	5.188	
Bernardino Batista	Solteiro	1.045	48,112
	Casado	1.047	48,204
	Viúvo	51	2,348
	Separado judicialmente	21	0,967
	Divorciado	8	0,368
	Sub total	2.172	
Boa Ventura	Não informado	3	0,059
	Solteiro	3.332	65,5
	Casado	1.682	33,065
	Viúvo	42	0,826
	Separado judicialmente	12	0,236
	Divorciado	16	0,315
	Sub total	5.087	
Boa Vista	Solteiro	2.901	57,962
	Casado	1.978	39,52
	Viúvo	69	1,379
	Separado judicialmente	17	0,34
	Divorciado	40	0,799
	Sub total	5.005	

ANUÁRIO ESTATÍSTICO DO ESTADO DA PARAÍBA - 2011

II - Características Demográficas e Sociais

2.2 - Qualidade de Vida

2.2.5.2 - Movimento Eleitoral

Tabela 02 - Movimento eleitoral, por município, segundo a quantidade e percentual de eleitores, e o estado civil - Paraíba - 2010

Municípios	Estado Civil	Quantidade	Percentual (%)
Bom Jesus	Solteiro	1.441	62,598
	Casado	807	35,056
	Viúvo	35	1,52
	Separado judicialmente	6	0,261
	Divorciado	13	0,565
	Sub total	2.302	
Bom Sucesso	Não informado	2	0,051
	Solteiro	2.651	66,978
	Casado	1.242	31,379
	Viúvo	33	0,834
	Separado judicialmente	7	0,177
	Divorciado	23	0,581
	Sub total	3.958	
Bonito de Santa Fé	Não informado	5	0,065
	Solteiro	5.627	73,049
	Casado	1.904	24,718
	Viúvo	92	1,194
	Separado judicialmente	38	0,493
	Divorciado	37	0,48
	Sub total	7.703	
Boqueirão	Não informado	18	0,152
	Solteiro	7.853	66,332
	Casado	3.694	31,202
	Viúvo	124	1,047
	Separado judicialmente	41	0,346
	Divorciado	109	0,921
	Sub total	11.839	
Borborema	Não informado	2	0,045
	Solteiro	3.149	71,601
	Casado	1.182	26,876
	Viúvo	29	0,659
	Separado judicialmente	7	0,159
	Divorciado	29	0,659
	Sub total	4.398	
Brejo do Cruz	Não informado	3	0,034
	Solteiro	7.040	78,747
	Casado	1.789	20,011
	Viúvo	61	0,682
	Separado judicialmente	17	0,19
	Divorciado	30	0,336
	Sub total	8.940	
Brejo dos Santos	Solteiro	2.834	58,858
	Casado	1.864	38,712
	Viúvo	43	0,893
	Separado judicialmente	18	0,374
	Divorciado	56	1,163
	Sub total	4.815	
Caaporã	Não informado	11	0,069
	Solteiro	13.259	82,595
	Casado	2.609	16,252
	Viúvo	104	0,648
	Separado judicialmente	18	0,112
	Divorciado	52	0,324
	Sub total	16.053	
Cabaceiras	Não informado	2	0,049
	Solteiro	2.565	62,745
	Casado	1.424	34,834
	Viúvo	44	1,076
	Separado judicialmente	24	0,587
	Divorciado	29	0,709
	Sub total	4.088	
Cabedelo	Solteiro	16.949	54,535
	Casado	11.520	37,067
	Viúvo	1.028	3,308
	Separado judicialmente	449	1,445
	Divorciado	1.133	3,646
	Sub total	31.079	

ANUÁRIO ESTATÍSTICO DO ESTADO DA PARAÍBA - 2011

II - Características Demográficas e Sociais

2.2 - Qualidade de Vida

2.2.5.2 - Movimento Eleitoral

Tabela 02 - Movimento eleitoral, por município, segundo a quantidade e percentual de eleitores, e o estado civil - Paraíba - 2010

Municípios	Estado Civil	Quantidade	Percentual (%)
Cachoeira dos Índios	Não informado	1	0,015
	Solteiro	3.790	57,608
	Casado	2.634	40,036
	Viúvo	104	1,581
	Separado judicialmente	22	0,334
	Divorciado	28	0,426
	Sub total	6.579	
Cacimba de Areia	Solteiro	1.833	61,161
	Casado	1.098	36,637
	Viúvo	30	1,001
	Separado judicialmente	13	0,434
	Divorciado	23	0,767
	Sub total	2.997	
Cacimba de dentro	Não informado	2	0,016
	Solteiro	8.373	68,117
	Casado	3.759	30,581
	Viúvo	79	0,643
	Separado judicialmente	16	0,13
	Divorciado	63	0,513
	Sub total	12.292	
Cacimbas	Solteiro	3.388	75,659
	Casado	1.050	23,448
	Viúvo	27	0,603
	Separado judicialmente	5	0,112
	Divorciado	8	0,179
	Sub total	4.478	
Caiçara	Não informado	9	0,163
	Solteiro	3.839	69,446
	Casado	1.581	28,6
	Viúvo	44	0,796
	Separado judicialmente	14	0,253
	Divorciado	41	0,742
	Sub total	5.528	
Cajazeiras	Não informado	24	0,056
	Solteiro	28.219	66,019
	Casado	13.430	31,42
	Viúvo	632	1,479
	Separado judicialmente	145	0,339
	Divorciado	294	0,688
	Sub total	42.744	
Cajazeirinhas	Solteiro	1.968	58,328
	Casado	1.344	39,834
	Viúvo	38	1,126
	Separado judicialmente	7	0,207
	Divorciado	17	0,504
	Sub total	3.374	
Caldas Brandão	Não informado	2	0,042
	Solteiro	3.596	75,642
	Casado	1.100	23,138
	Viúvo	27	0,568
	Separado judicialmente	11	0,231
	Divorciado	18	0,379
	Sub total	4.754	
Camalaú	Solteiro	3.180	66,961
	Casado	1.503	31,649
	Viúvo	34	0,716
	Separado judicialmente	12	0,253
	Divorciado	20	0,421
	Sub total	4.749	
Campina Grande	Não informado	200	0,072
	Solteiro	185.328	66,972
	Casado	82.361	29,763
	Viúvo	4.004	1,447
	Separado judicialmente	1.683	0,608
	Divorciado	3.150	1,138
	Sub total	276.726	

ANUÁRIO ESTATÍSTICO DO ESTADO DA PARAÍBA - 2011

II - Características Demográficas e Sociais

2.2 - Qualidade de Vida

2.2.5.2 - Movimento Eleitoral

Tabela 02 - Movimento eleitoral, por município, segundo a quantidade e percentual de eleitores, e o estado civil - Paraíba - 2010

Municípios	Estado Civil	Quantidade	Percentual (%)
TacimaCampo de Santana	Não informado	2	0,028
	Solteiro	5.241	72,812
	Casado	1.859	25,827
	Viúvo	57	0,792
	Separado judicialmente	10	0,139
	Divorciado	29	0,403
	Sub total	7.198	
Capim	Não informado	1	0,025
	Solteiro	3.124	79,43
	Casado	747	18,993
	Viúvo	33	0,839
	Separado judicialmente	6	0,153
	Divorciado	22	0,559
	Sub total	3.933	
Caraúbas	Não informado	1	0,03
	Solteiro	2.213	66,337
	Casado	1.090	32,674
	Viúvo	16	0,48
	Separado judicialmente	4	0,12
	Divorciado	12	0,36
	Sub total	3.336	
Carrapateira	Não informado	2	0,1
	Solteiro	1.190	59,292
	Casado	790	39,362
	Viúvo	18	0,897
	Separado judicialmente	2	0,1
	Divorciado	5	0,249
	Sub total	2.007	
Casserengue	Não informado	2	0,036
	Solteiro	4.123	74,235
	Casado	1.382	24,883
	Viúvo	19	0,342
	Separado judicialmente	8	0,144
	Divorciado	20	0,36
	Sub total	5.554	
Catingueira	Não informado	1	0,026
	Solteiro	2.467	63,095
	Casado	1.357	34,706
	Viúvo	53	1,355
	Separado judicialmente	9	0,23
	Divorciado	23	0,588
	Sub total	3.910	
Catolé do Rocha	Não informado	34	0,164
	Solteiro	14.266	68,626
	Casado	6.120	29,44
	Viúvo	200	0,962
	Separado judicialmente	52	0,25
	Divorciado	116	0,558
	Sub total	20.788	
Caturité	Não informado	6	0,149
	Solteiro	2.510	62,438
	Casado	1.439	35,796
	Viúvo	30	0,746
	Separado judicialmente	5	0,124
	Divorciado	30	0,746
	Sub total	4.020	
Conceição	Não informado	26	0,191
	Solteiro	8.588	63,068
	Casado	4.731	34,743
	Viúvo	155	1,138
	Separado judicialmente	47	0,345
	Divorciado	70	0,514
	Sub total	13.617	
Condado	Não informado	2	0,038
	Solteiro	3.162	60,679
	Casado	1.962	37,651
	Viúvo	52	0,998
	Separado judicialmente	9	0,173
	Divorciado	24	0,461
	Sub total	5.211	

ANUÁRIO ESTATÍSTICO DO ESTADO DA PARAÍBA - 2011

II - Características Demográficas e Sociais

2.2 - Qualidade de Vida

2.2.5.2 - Movimento Eleitoral

Tabela 02 - Movimento eleitoral, por município, segundo a quantidade e percentual de eleitores, e o estado civil - Paraíba - 2010

Municípios	Estado Civil	Quantidade	Percentual (%)
Conde	Não informado	4	0,03
	Solteiro	10.467	77,196
	Casado	2.791	20,584
	Viúvo	120	0,885
	Separado judicialmente	41	0,302
	Divorciado	136	1,003
	Sub total	13.559	
Congo	Não informado	3	0,072
	Solteiro	2.898	69,496
	Casado	1.210	29,017
	Viúvo	28	0,671
	Separado judicialmente	11	0,264
	Divorciado	20	0,48
	Sub total	4.170	
Coremas	Não informado	9	0,076
	Solteiro	6.996	59,268
	Casado	4.527	38,351
	Viúvo	161	1,364
	Separado judicialmente	39	0,33
	Divorciado	72	0,61
	Sub total	11.804	
Coxixola	Não informado	2	0,131
	Solteiro	930	60,705
	Casado	569	37,141
	Viúvo	19	1,24
	Separado judicialmente	4	0,261
	Divorciado	8	0,522
	Sub total	1.532	
Cruz do Espírito Santo	Não informado	2	0,015
	Solteiro	10.152	76,997
	Casado	2.840	21,54
	Viúvo	96	0,728
	Separado judicialmente	19	0,144
	Divorciado	76	0,576
	Sub total	13.185	
Cubati	Não informado	3	0,054
	Solteiro	3.897	70,204
	Casado	1.566	28,211
	Viúvo	41	0,739
	Separado judicialmente	12	0,216
	Divorciado	32	0,576
	Sub total	5.551	
Cuité	Não informado	14	0,089
	Solteiro	10.534	66,679
	Casado	4.959	31,39
	Viúvo	132	0,836
	Separado judicialmente	35	0,222
	Divorciado	124	0,785
	Sub total	15.798	
Cuité de Mamanguape	Não informado	1	0,019
	Solteiro	3.949	73,896
	Casado	1.308	24,476
	Viúvo	45	0,842
	Separado judicialmente	15	0,281
	Divorciado	26	0,487
	Sub total	5.344	
Cuitegi	Não informado	1	0,018
	Solteiro	4.311	79,043
	Casado	1.084	19,875
	Viúvo	32	0,587
	Separado judicialmente	8	0,147
	Divorciado	18	0,33
	Sub total	5.454	
Curral de Cima	Não informado	1	0,021
	Solteiro	3.647	77,778
	Casado	1.002	21,369
	Viúvo	18	0,384
	Separado judicialmente	7	0,149
	Divorciado	14	0,299
	Sub total	4.689	

ANUÁRIO ESTATÍSTICO DO ESTADO DA PARAÍBA - 2011

II - Características Demográficas e Sociais

2.2 - Qualidade de Vida

2.2.5.2 - Movimento Eleitoral

Tabela 02 - Movimento eleitoral, por município, segundo a quantidade e percentual de eleitores, e o estado civil - Paraíba - 2010

Municípios	Estado Civil	Quantidade	Percentual (%)
Curral Velho	Não informado	2	0,097
	Solteiro	1.309	63,267
	Casado	737	35,621
	Viúvo	13	0,628
	Separado judicialmente	5	0,242
	Divorciado	3	0,145
	Sub total	2.069	
Damião	Solteiro	2.865	75
	Casado	926	24,241
	Viúvo	9	0,236
	Separado judicialmente	7	0,183
	Divorciado	13	0,34
	Sub total	3.820	
Desterro	Solteiro	4.809	72,93
	Casado	1.695	25,705
	Viúvo	47	0,713
	Separado judicialmente	15	0,227
	Divorciado	28	0,425
	Sub total	6.594	
Diamante	Não informado	3	0,055
	Solteiro	3.744	68,409
	Casado	1.654	30,221
	Viúvo	46	0,84
	Separado judicialmente	10	0,183
	Divorciado	16	0,292
	Sub total	5.473	
Dona Inês	Não informado	1	0,011
	Solteiro	6.531	74,376
	Casado	2.170	24,712
	Viúvo	34	0,387
	Separado judicialmente	9	0,102
	Divorciado	36	0,41
	Sub total	8.781	
Duas Estradas	Solteiro	2.236	72,929
	Casado	771	25,147
	Viúvo	34	1,109
	Separado judicialmente	7	0,228
	Divorciado	18	0,587
	Sub total	3.066	
Emas	Solteiro	1.400	51,967
	Casado	1.171	43,467
	Viúvo	70	2,598
	Separado judicialmente	26	0,965
	Divorciado	27	1,002
	Sub total	2.694	
Esperança	Não informado	10	0,042
	Solteiro	16.004	67,12
	Casado	7.457	31,274
	Viúvo	175	0,734
	Separado judicialmente	71	0,298
	Divorciado	127	0,533
	Sub total	23.844	
Fagundes	Não informado	2	0,023
	Solteiro	5.070	57,692
	Casado	3.362	38,257
	Viúvo	212	2,412
	Separado judicialmente	21	0,239
	Divorciado	121	1,377
	Sub total	8.788	
Frei Martinho	Solteiro	1.645	62,5
	Casado	926	35,182
	Viúvo	34	1,292
	Separado judicialmente	8	0,304
	Divorciado	19	0,722
	Sub total	2.632	

ANUÁRIO ESTATÍSTICO DO ESTADO DA PARAÍBA - 2011

II - Características Demográficas e Sociais

2.2 - Qualidade de Vida

2.2.5.2 - Movimento Eleitoral

Tabela 02 - Movimento eleitoral, por município, segundo a quantidade e percentual de eleitores, e o estado civil - Paraíba - 2010

Municípios	Estado Civil	Quantidade	Percentual (%)
Gado Bravo	Não informado	3	0,049
	Solteiro	4.299	69,8
	Casado	1.786	28,998
	Viúvo	42	0,682
	Separado judicialmente	7	0,114
	Divorciado	22	0,357
	Sub total	6.159	
Guarabira	Não informado	5	0,013
	Solteiro	26.785	70,483
	Casado	10.626	27,962
	Viúvo	308	0,81
	Separado judicialmente	76	0,2
	Divorciado	202	0,532
	Sub total	38.002	
Gurinhém	Não informado	4	0,036
	Solteiro	8.204	73,897
	Casado	2.785	25,086
	Viúvo	71	0,64
	Separado judicialmente	14	0,126
	Divorciado	24	0,216
	Sub total	11.102	
Gurjão	Não informado	1	0,036
	Solteiro	1.537	54,795
	Casado	1.184	42,21
	Viúvo	47	1,676
	Separado judicialmente	10	0,357
	Divorciado	26	0,927
	Sub total	2.805	
Ibiara	Solteiro	2.869	61,212
	Casado	1.726	36,825
	Viúvo	65	1,387
	Separado judicialmente	9	0,192
	Divorciado	18	0,384
	Sub total	4.687	
Igaracy	Não informado	8	0,147
	Solteiro	3.572	65,421
	Casado	1.775	32,509
	Viúvo	71	1,3
	Separado judicialmente	15	0,275
	Divorciado	19	0,348
	Sub total	5.460	
Imaculada	Não informado	2	0,024
	Solteiro	6.417	78,132
	Casado	1.714	20,869
	Viúvo	58	0,706
	Separado judicialmente	7	0,085
	Divorciado	15	0,183
	Sub total	8.213	
Ingá	Não informado	3	0,024
	Solteiro	8.105	64,845
	Casado	4.117	32,939
	Viúvo	129	1,032
	Separado judicialmente	47	0,376
	Divorciado	98	0,784
	Sub total	12.499	
Itabaiana	Não informado	12	0,063
	Solteiro	13.468	70,241
	Casado	5.223	27,24
	Viúvo	230	1,2
	Separado judicialmente	47	0,245
	Divorciado	194	1,012
	Sub total	19.174	
Itaporanga	Não informado	12	0,072
	Solteiro	11.163	66,985
	Casado	5.189	31,137
	Viúvo	169	1,014
	Separado judicialmente	59	0,354
	Divorciado	73	0,438
	Sub total	16.665	

ANUÁRIO ESTATÍSTICO DO ESTADO DA PARAÍBA - 2011

II - Características Demográficas e Sociais

2.2 - Qualidade de Vida

2.2.5.2 - Movimento Eleitoral

Tabela 02 - Movimento eleitoral, por município, segundo a quantidade e percentual de eleitores, e o estado civil - Paraíba - 2010

Municípios	Estado Civil	Quantidade	Percentual (%)
Itapororoca	Não informado	4	0,034
	Solteiro	8.828	74,504
	Casado	2.846	24,019
	Viúvo	91	0,768
	Separado judicialmente	24	0,203
	Divorciado	56	0,473
	Sub total	11.849	
Itatuba	Não informado	3	0,041
	Solteiro	5.293	73,209
	Casado	1.855	25,657
	Viúvo	38	0,526
	Separado judicialmente	12	0,166
	Divorciado	29	0,401
	Sub total	7.230	
Jacaraú	Não informado	3	0,025
	Solteiro	8.755	74,34
	Casado	2.855	24,242
	Viúvo	80	0,679
	Separado judicialmente	19	0,161
	Divorciado	65	0,552
	Sub total	11.777	
Jericó	Não informado	2	0,035
	Solteiro	3.943	68,372
	Casado	1.674	29,027
	Viúvo	94	1,63
	Separado judicialmente	20	0,347
	Divorciado	34	0,59
	Sub total	5.767	
João Pessoa	Não informado	235	0,05
	Solteiro	312.348	66,789
	Casado	136.336	29,152
	Viúvo	6.996	1,496
	Separado judicialmente	4.093	0,875
	Divorciado	7.657	1,637
	Sub total	467.665	
Juarez Távora	Não informado	1	0,016
	Solteiro	4.570	71,653
	Casado	1.734	27,187
	Viúvo	35	0,549
	Separado judicialmente	6	0,094
	Divorciado	32	0,502
	Sub total	6.378	
Juazeirinho	Não informado	1	0,008
	Solteiro	7.998	67,82
	Casado	3.554	30,137
	Viúvo	117	0,992
	Separado judicialmente	37	0,314
	Divorciado	86	0,729
	Sub total	11.793	
Junco do Seridó	Não informado	3	0,061
	Solteiro	3.190	64,47
	Casado	1.674	33,832
	Viúvo	40	0,808
	Separado judicialmente	19	0,384
	Divorciado	22	0,445
	Sub total	4.948	
Juripiranga	Não informado	1	0,012
	Solteiro	6.313	76,207
	Casado	1.831	22,103
	Viúvo	82	0,99
	Separado judicialmente	8	0,097
	Divorciado	49	0,592
	Sub total	8.284	
Juru	Não informado	3	0,042
	Solteiro	3.988	56,495
	Casado	2.973	42,116
	Viúvo	51	0,722
	Separado judicialmente	19	0,269
	Divorciado	25	0,354
	Sub total	7.059	

ANUÁRIO ESTATÍSTICO DO ESTADO DA PARAÍBA - 2011

II - Características Demográficas e Sociais

2.2 - Qualidade de Vida

2.2.5.2 - Movimento Eleitoral

Tabela 02 - Movimento eleitoral, por município, segundo a quantidade e percentual de eleitores, e o estado civil - Paraíba - 2010

Municípios	Estado Civil	Quantidade	Percentual (%)
Lagoa	Não informado	3	0,075
	Solteiro	2.908	72,736
	Casado	1.037	25,938
	Viúvo	27	0,675
	Separado judicialmente	7	0,175
	Divorciado	16	0,4
	Sub total	3.998	
Lagoa de Dentro	Solteiro	3.695	67,736
	Casado	1.696	31,091
	Viúvo	32	0,587
	Separado judicialmente	12	0,22
	Divorciado	20	0,367
	Sub total	5.455	
Lagoa Seca	Não informado	7	0,038
	Solteiro	11.740	64,104
	Casado	6.249	34,121
	Viúvo	159	0,868
	Separado judicialmente	52	0,284
	Divorciado	107	0,584
	Sub total	18.314	
Lastro	Solteiro	1.653	57,696
	Casado	1.188	41,466
	Viúvo	10	0,349
	Separado judicialmente	5	0,175
	Divorciado	9	0,314
	Sub total	2.865	
Livramento	Não informado	2	0,036
	Solteiro	3.794	69,17
	Casado	1.606	29,28
	Viúvo	40	0,729
	Separado judicialmente	16	0,292
	Divorciado	27	0,492
	Sub total	5.485	
Logradouro	Solteiro	1.995	68,936
	Casado	861	29,751
	Viúvo	16	0,553
	Separado judicialmente	6	0,207
	Divorciado	16	0,553
	Sub total	2.894	
Lucena	Não informado	7	0,074
	Solteiro	7.370	77,465
	Casado	1.948	20,475
	Viúvo	82	0,862
	Separado judicialmente	40	0,42
	Divorciado	67	0,704
	Sub total	9.514	
Mãe d'Água	Não informado	5	0,149
	Solteiro	2.292	68,479
	Casado	982	29,34
	Viúvo	42	1,255
	Separado judicialmente	8	0,239
	Divorciado	18	0,538
	Sub total	3.347	
Malta	Não informado	7	0,165
	Solteiro	2.631	62,169
	Casado	1.514	35,775
	Viúvo	45	1,063
	Separado judicialmente	13	0,307
	Divorciado	22	0,52
	Sub total	4.232	
Mamanguape	Não informado	10	0,033
	Solteiro	22.502	73,872
	Casado	7.374	24,208
	Viúvo	300	0,985
	Separado judicialmente	77	0,253
	Divorciado	198	0,65
	Sub total	30.461	

ANUÁRIO ESTATÍSTICO DO ESTADO DA PARAÍBA - 2011

II - Características Demográficas e Sociais

2.2 - Qualidade de Vida

2.2.5.2 - Movimento Eleitoral

Tabela 02 - Movimento eleitoral, por município, segundo a quantidade e percentual de eleitores, e o estado civil - Paraíba - 2010

Municípios	Estado Civil	Quantidade	Percentual (%)
Manaíra	Não informado	4	0,047
	Solteiro	5.982	69,72
	Casado	2.521	29,382
	Viúvo	57	0,664
	Separado judicialmente	5	0,058
	Divorciado	11	0,128
	Sub total	8.580	
Marcação	Não informado	1	0,018
	Solteiro	4.478	82,015
	Casado	942	17,253
	Viúvo	27	0,495
	Separado judicialmente	7	0,128
	Divorciado	5	0,092
	Sub total	5.460	
Mari	Não informado	8	0,051
	Solteiro	11.603	73,404
	Casado	3.985	25,21
	Viúvo	84	0,531
	Separado judicialmente	21	0,133
	Divorciado	106	0,671
	Sub total	15.807	
Marizópolis	Não informado	1	0,021
	Solteiro	2.779	59,61
	Casado	1.793	38,46
	Viúvo	51	1,094
	Separado judicialmente	5	0,107
	Divorciado	33	0,708
	Sub total	4.662	
Massaranduba	Não informado	1	0,011
	Solteiro	5.172	57,556
	Casado	3.536	39,35
	Viúvo	179	1,992
	Separado judicialmente	28	0,312
	Divorciado	70	0,779
	Sub total	8.986	
Mataraca	Não informado	3	0,054
	Solteiro	4.410	78,652
	Casado	1.110	19,797
	Viúvo	33	0,589
	Separado judicialmente	13	0,232
	Divorciado	38	0,678
	Sub total	5.607	
Matinhas	Solteiro	2.093	59,613
	Casado	1.340	38,166
	Viúvo	40	1,139
	Separado judicialmente	8	0,228
	Divorciado	30	0,854
	Sub total	3.511	
Mato Grosso	Não informado	2	0,102
	Solteiro	1.320	67,073
	Casado	624	31,707
	Viúvo	16	0,813
	Separado judicialmente	2	0,102
	Divorciado	4	0,203
	Sub total	1.968	
Maturéia	Não informado	1	0,021
	Solteiro	3.226	67,802
	Casado	1.453	30,538
	Viúvo	41	0,862
	Separado judicialmente	11	0,231
	Divorciado	26	0,546
	Sub total	4.758	
Mogeiro	Não informado	2	0,019
	Solteiro	7.744	72,7
	Casado	2.777	26,07
	Viúvo	78	0,732
	Separado judicialmente	9	0,084
	Divorciado	42	0,394
	Sub total	10.652	

ANUÁRIO ESTATÍSTICO DO ESTADO DA PARAÍBA - 2011

II - Características Demográficas e Sociais

2.2 - Qualidade de Vida

2.2.5.2 - Movimento Eleitoral

Tabela 02 - Movimento eleitoral, por município, segundo a quantidade e percentual de eleitores, e o estado civil - Paraíba - 2010

Municípios	Estado Civil	Quantidade	Percentual (%)
Montadas	Não informado	3	0,087
	Solteiro	2.080	60,255
	Casado	1.320	38,239
	Viúvo	15	0,435
	Separado judicialmente	11	0,319
	Divorciado	23	0,666
	Sub total	3.452	
Monte Horebe	Solteiro	2.391	68,965
	Casado	986	28,44
	Viúvo	49	1,413
	Separado judicialmente	11	0,317
	Divorciado	30	0,865
	Sub total	3.467	
Monteiro	Não informado	17	0,074
	Solteiro	14.766	64,59
	Casado	7.554	33,043
	Viúvo	284	1,242
	Separado judicialmente	102	0,446
	Divorciado	138	0,604
	Sub total	22.861	
Mulungu	Solteiro	5.598	72,158
	Casado	2.056	26,502
	Viúvo	55	0,709
	Separado judicialmente	13	0,168
	Divorciado	36	0,464
	Sub total	7.758	
Natuba	Não informado	1	0,015
	Solteiro	5.029	74,959
	Casado	1.601	23,863
	Viúvo	56	0,835
	Separado judicialmente	9	0,134
	Divorciado	13	0,194
	Sub total	6.709	
Nazarezinho	Solteiro	2.999	53,08
	Casado	2.566	45,416
	Viúvo	47	0,832
	Separado judicialmente	14	0,248
	Divorciado	24	0,425
	Sub total	5.650	
Nova Floresta	Não informado	11	0,151
	Solteiro	5.059	69,339
	Casado	2.080	28,509
	Viúvo	72	0,987
	Separado judicialmente	18	0,247
	Divorciado	56	0,768
	Sub total	7.296	
Nova Olinda	Solteiro	2.933	58,59
	Casado	1.990	39,752
	Viúvo	44	0,879
	Separado judicialmente	14	0,28
	Divorciado	25	0,499
	Sub total	5.006	
Nova Palmeira	Não informado	1	0,032
	Solteiro	2.058	66,753
	Casado	963	31,236
	Viúvo	21	0,681
	Separado judicialmente	9	0,292
	Divorciado	31	1,006
	Sub total	3.083	
Olho d'Água	Não informado	2	0,032
	Solteiro	3.813	60,151
	Casado	2.398	37,829
	Viúvo	87	1,372
	Separado judicialmente	13	0,205
	Divorciado	26	0,41
	Sub total	6.339	

ANUÁRIO ESTATÍSTICO DO ESTADO DA PARAÍBA - 2011

II - Características Demográficas e Sociais

2.2 - Qualidade de Vida

2.2.5.2 - Movimento Eleitoral

Tabela 02 - Movimento eleitoral, por município, segundo a quantidade e percentual de eleitores, e o estado civil - Paraíba - 2010

Municípios	Estado Civil	Quantidade	Percentual (%)
Olivedos	Não informado	3	0,104
	Solteiro	1.680	58,192
	Casado	1.161	40,215
	Viúvo	25	0,866
	Separado judicialmente	6	0,208
	Divorciado	12	0,416
	Sub total	2.887	
Ouro Velho	Solteiro	1.637	66,222
	Casado	779	31,513
	Viúvo	31	1,254
	Separado judicialmente	13	0,526
	Divorciado	12	0,485
	Sub total	2.472	
Parari	Solteiro	970	59,729
	Casado	626	38,547
	Viúvo	18	1,108
	Separado judicialmente	2	0,123
	Divorciado	8	0,493
	Sub total	1.624	
Passagem	Solteiro	1.412	68,644
	Casado	594	28,877
	Viúvo	30	1,458
	Separado judicialmente	8	0,389
	Divorciado	13	0,632
	Sub total	2.057	
Patos	Não informado	28	0,042
	Solteiro	43.016	64,653
	Casado	21.257	31,949
	Viúvo	1.152	1,731
	Separado judicialmente	427	0,642
	Divorciado	654	0,983
	Sub total	66.534	
Paulista	Não informado	4	0,042
	Solteiro	6.973	72,394
	Casado	2.524	26,204
	Viúvo	89	0,924
	Separado judicialmente	7	0,073
	Divorciado	35	0,363
	Sub total	9.632	
Pedra Branca	Solteiro	1.991	62,025
	Casado	1.185	36,916
	Viúvo	18	0,561
	Separado judicialmente	4	0,125
	Divorciado	12	0,374
	Sub total	3.210	
Pedra Lavrada	Não informado	1	0,018
	Solteiro	3.474	63,038
	Casado	1.869	33,914
	Viúvo	67	1,216
	Separado judicialmente	33	0,599
	Divorciado	67	1,216
	Sub total	5.511	
Pedras de Fogo	Solteiro	11.870	69,517
	Casado	4.600	26,94
	Viúvo	375	2,196
	Separado judicialmente	48	0,281
	Divorciado	182	1,066
	Sub total	17.075	
Pedro Régis	Não informado	1	0,023
	Solteiro	3.200	74,627
	Casado	1.043	24,324
	Viúvo	26	0,606
	Separado judicialmente	7	0,163
	Divorciado	11	0,257
	Sub total	4.288	

ANUÁRIO ESTATÍSTICO DO ESTADO DA PARAÍBA - 2011

II - Características Demográficas e Sociais

2.2 - Qualidade de Vida

2.2.5.2 - Movimento Eleitoral

Tabela 02 - Movimento eleitoral, por município, segundo a quantidade e percentual de eleitores, e o estado civil - Paraíba - 2010

Municípios	Estado Civil	Quantidade	Percentual (%)
Piancó	Não informado	1	0,009
	Solteiro	5.044	43,445
	Casado	5.651	48,674
	Viúvo	587	5,056
	Separado judicialmente	113	0,973
	Divorciado	214	1,843
	Sub total	11.610	
Picuí	Não informado	8	0,056
	Solteiro	9.334	65,447
	Casado	4.475	31,377
	Viúvo	174	1,22
	Separado judicialmente	64	0,449
	Divorciado	207	1,451
	Sub total	14.262	
Pilar	Não informado	5	0,056
	Solteiro	6.393	72,188
	Casado	2.301	25,982
	Viúvo	69	0,779
	Separado judicialmente	26	0,294
	Divorciado	62	0,7
	Sub total	8.856	
Pilões	Solteiro	4.592	70,624
	Casado	1.785	27,453
	Viúvo	78	1,2
	Separado judicialmente	8	0,123
	Divorciado	39	0,6
	Sub total	6.502	
Pilõezinhos	Não informado	1	0,02
	Solteiro	3.827	77,08
	Casado	1.108	22,316
	Viúvo	14	0,282
	Separado judicialmente	7	0,141
	Divorciado	8	0,161
	Sub total	4.965	
Pirpirituba	Não informado	5	0,066
	Solteiro	5.486	72,846
	Casado	1.891	25,11
	Viúvo	85	1,129
	Separado judicialmente	15	0,199
	Divorciado	49	0,651
	Sub total	7.531	
Pitimbu	Não informado	8	0,082
	Solteiro	7.980	82,107
	Casado	1.566	16,113
	Viúvo	105	1,08
	Separado judicialmente	17	0,175
	Divorciado	43	0,442
	Sub total	9.719	
Pocinhos	Não informado	8	0,062
	Solteiro	8.472	65,715
	Casado	4.181	32,431
	Viúvo	103	0,799
	Separado judicialmente	34	0,264
	Divorciado	94	0,729
	Sub total	12.892	
Poço Dantas	Não informado	4	0,118
	Solteiro	2.279	67,506
	Casado	1.073	31,783
	Viúvo	13	0,385
	Separado judicialmente	3	0,089
	Divorciado	4	0,118
	Sub total	3.376	
Poço de José de Moura	Solteiro	1.754	49,858
	Casado	1.593	45,281
	Viúvo	108	3,07
	Separado judicialmente	45	1,279
	Divorciado	18	0,512
	Sub total	3.518	

ANUÁRIO ESTATÍSTICO DO ESTADO DA PARAÍBA - 2011

II - Características Demográficas e Sociais

2.2 - Qualidade de Vida

2.2.5.2 - Movimento Eleitoral

Tabela 02 - Movimento eleitoral, por município, segundo a quantidade e percentual de eleitores, e o estado civil - Paraíba - 2010

Municípios	Estado Civil	Quantidade	Percentual (%)
Pombal	Não informado	10	0,042
	Solteiro	15.035	62,656
	Casado	8.322	34,681
	Viúvo	386	1,609
	Separado judicialmente	48	0,2
	Divorciado	195	0,813
	Sub total	23.996	
Prata	Não informado	1	0,031
	Solteiro	2.133	65,55
	Casado	1.011	31,069
	Viúvo	53	1,629
	Separado judicialmente	21	0,645
	Divorciado	35	1,076
	Sub total	3.254	
Princesa Isabel	Não informado	2	0,013
	Solteiro	9.762	65,341
	Casado	4.970	33,266
	Viúvo	115	0,77
	Separado judicialmente	45	0,301
	Divorciado	46	0,308
	Sub total	14.940	
Puxinanã	Não informado	5	0,05
	Solteiro	6.460	64,349
	Casado	3.380	33,669
	Viúvo	98	0,976
	Separado judicialmente	26	0,259
	Divorciado	70	0,697
	Sub total	10.039	
Queimadas	Não informado	37	0,122
	Solteiro	19.615	64,597
	Casado	9.993	32,91
	Viúvo	327	1,077
	Separado judicialmente	69	0,227
	Divorciado	324	1,067
	Sub total	30.365	
Quixaba	Solteiro	958	59,392
	Casado	618	38,314
	Viúvo	15	0,93
	Separado judicialmente	5	0,31
	Divorciado	17	1,054
	Sub total	1.613	
Remígio	Não informado	1	0,008
	Solteiro	8.867	67,697
	Casado	3.936	30,05
	Viúvo	157	1,199
	Separado judicialmente	48	0,366
	Divorciado	89	0,679
	Sub total	13.098	
Riachão	Solteiro	2.095	70,658
	Casado	831	28,027
	Viúvo	18	0,607
	Separado judicialmente	9	0,304
	Divorciado	12	0,405
	Sub total	2.965	
Riachão do Bacamarte	Solteiro	2.346	64,274
	Casado	1.227	33,616
	Viúvo	44	1,205
	Separado judicialmente	6	0,164
	Divorciado	27	0,74
	Sub total	3.650	
Riachão do Poço	Solteiro	2.571	70,054
	Casado	1.051	28,638
	Viúvo	19	0,518
	Separado judicialmente	4	0,109
	Divorciado	25	0,681
	Sub total	3.670	

ANUÁRIO ESTATÍSTICO DO ESTADO DA PARAÍBA - 2011

II - Características Demográficas e Sociais

2.2 - Qualidade de Vida

2.2.5.2 - Movimento Eleitoral

Tabela 02 - Movimento eleitoral, por município, segundo a quantidade e percentual de eleitores, e o estado civil - Paraíba - 2010

Municípios	Estado Civil	Quantidade	Percentual (%)
Riacho de Santo Antônio	Solteiro	999	65,209
	Casado	499	32,572
	Viúvo	20	1,305
	Separado judicialmente	7	0,457
	Divorciado	7	0,457
	Sub total	1.532	
Riacho dos Cavalos	Não informado	8	0,128
	Solteiro	3.884	62,254
	Casado	2.256	36,16
	Viúvo	43	0,689
	Separado judicialmente	13	0,208
	Divorciado	35	0,561
	Sub total	6.239	
Rio Tinto	Não informado	7	0,039
	Solteiro	12.396	69,453
	Casado	5.102	28,586
	Viúvo	227	1,272
	Separado judicialmente	30	0,168
	Divorciado	86	0,482
	Sub total	17.848	
Salgadinho	Não informado	2	0,076
	Solteiro	1.798	68,705
	Casado	777	29,69
	Viúvo	22	0,841
	Separado judicialmente	6	0,229
	Divorciado	12	0,459
	Sub total	2.617	
Salgado de São Félix	Não informado	7	0,068
	Solteiro	7.296	70,357
	Casado	2.901	27,975
	Viúvo	110	1,061
	Separado judicialmente	18	0,174
	Divorciado	38	0,366
	Sub total	10.370	
Santa Cecília	Solteiro	4.297	73,933
	Casado	1.461	25,138
	Viúvo	37	0,637
	Separado judicialmente	6	0,103
	Divorciado	11	0,189
	Sub total	5.812	
Santa Cruz	Não informado	1	0,02
	Solteiro	2.796	56,066
	Casado	2.135	42,811
	Viúvo	36	0,722
	Separado judicialmente	9	0,18
	Divorciado	10	0,201
	Sub total	4.987	
Santa Helena	Não informado	4	0,077
	Solteiro	3.325	64,401
	Casado	1.724	33,391
	Viúvo	76	1,472
	Separado judicialmente	19	0,368
	Divorciado	15	0,291
	Sub total	5.163	
Santa Inês	Não informado	2	0,055
	Solteiro	2.181	59,934
	Casado	1.410	38,747
	Viúvo	28	0,769
	Separado judicialmente	4	0,11
	Divorciado	14	0,385
	Sub total	3.639	
Santa Luzia	Não informado	2	0,017
	Solteiro	7.409	64,685
	Casado	3.723	32,504
	Viúvo	145	1,266
	Separado judicialmente	78	0,681
	Divorciado	97	0,847
	Sub total	11.454	

ANUÁRIO ESTATÍSTICO DO ESTADO DA PARAÍBA - 2011

II - Características Demográficas e Sociais

2.2 - Qualidade de Vida

2.2.5.2 - Movimento Eleitoral

Tabela 02 - Movimento eleitoral, por município, segundo a quantidade e percentual de eleitores, e o estado civil - Paraíba - 2010

Municípios	Estado Civil	Quantidade	Percentual (%)
Santa Rita	Não informado	42	0,049
	Solteiro	61.276	71,875
	Casado	21.903	25,691
	Viúvo	999	1,172
	Separado judicialmente	269	0,316
	Divorciado	765	0,897
	Sub total	85.254	
Santa Teresinha	Não informado	1	0,025
	Solteiro	2.277	56,557
	Casado	1.649	40,959
	Viúvo	48	1,192
	Separado judicialmente	15	0,373
	Divorciado	36	0,894
	Sub total	4.026	
Santana de Mangueira	Não informado	2	0,046
	Solteiro	2.768	64,327
	Casado	1.483	34,464
	Viúvo	35	0,813
	Separado judicialmente	7	0,163
	Divorciado	8	0,186
	Sub total	4.303	
Santana dos Garrotes	Não informado	9	0,145
	Solteiro	3.889	62,454
	Casado	2.237	35,924
	Viúvo	66	1,06
	Separado judicialmente	10	0,161
	Divorciado	16	0,257
	Sub total	6.227	
Joca Claudino(Santarém)	Solteiro	1.336	55,138
	Casado	1.046	43,17
	Viúvo	25	1,032
	Separado judicialmente	5	0,206
	Divorciado	11	0,454
	Sub total	2.423	
Santo André	Solteiro	1.346	57,694
	Casado	914	39,177
	Viúvo	45	1,929
	Separado judicialmente	8	0,343
	Divorciado	20	0,857
	Sub total	2.333	
São Bentinho	Solteiro	1.935	60,525
	Casado	1.191	37,254
	Viúvo	45	1,408
	Separado judicialmente	6	0,188
	Divorciado	20	0,626
	Sub total	3.197	
São Bento	Não informado	19	0,084
	Solteiro	18.119	79,76
	Casado	4.325	19,039
	Viúvo	128	0,563
	Separado judicialmente	55	0,242
	Divorciado	71	0,313
	Sub total	22.717	
São Domingos	Solteiro	1.548	54,221
	Casado	1.246	43,643
	Viúvo	37	1,296
	Separado judicialmente	4	0,14
	Divorciado	20	0,701
	Sub total	2.855	
São Domingos do Cariri	Solteiro	1.138	54,976
	Casado	872	42,126
	Viúvo	36	1,739
	Separado judicialmente	9	0,435
	Divorciado	15	0,725
	Sub total	2.070	

ANUÁRIO ESTATÍSTICO DO ESTADO DA PARAÍBA - 2011

II - Características Demográficas e Sociais

2.2 - Qualidade de Vida

2.2.5.2 - Movimento Eleitoral

Tabela 02 - Movimento eleitoral, por município, segundo a quantidade e percentual de eleitores, e o estado civil - Paraíba - 2010

Municípios	Estado Civil	Quantidade	Percentual (%)
São Francisco	Solteiro	1.771	56,222
	Casado	1.341	42,571
	Viúvo	24	0,762
	Separado judicialmente	3	0,095
	Divorciado	11	0,349
	Sub total	3.150	
São João do Cariri	Solteiro	2.320	59,763
	Casado	1.452	37,403
	Viúvo	53	1,365
	Separado judicialmente	20	0,515
	Divorciado	37	0,953
	Sub total	3.882	
São João do Rio do Peixe	Não informado	7	0,049
	Solteiro	8.898	62,482
	Casado	5.035	35,356
	Viúvo	195	1,369
	Separado judicialmente	50	0,351
	Divorciado	56	0,393
	Sub total	14.241	
São João do Tigre	Solteiro	2.268	67,14
	Casado	1.063	31,468
	Viúvo	31	0,918
	Separado judicialmente	6	0,178
	Divorciado	10	0,296
	Sub total	3.378	
São José da Lagoa Tapada	Não informado	1	0,016
	Solteiro	3.889	61,907
	Casado	2.317	36,883
	Viúvo	60	0,955
	Separado judicialmente	6	0,096
	Divorciado	9	0,143
	Sub total	6.282	
São José de Caiana	Não informado	1	0,02
	Solteiro	3.521	71,931
	Casado	1.326	27,089
	Viúvo	33	0,674
	Separado judicialmente	7	0,143
	Divorciado	7	0,143
	Sub total	4.895	
São José de Espinharas	Solteiro	2.161	57,596
	Casado	1.513	40,325
	Viúvo	40	1,066
	Separado judicialmente	14	0,373
	Divorciado	24	0,64
	Sub total	3.752	
São José de Piranhas	Não informado	4	0,028
	Solteiro	8.465	58,764
	Casado	5.619	39,007
	Viúvo	174	1,208
	Separado judicialmente	52	0,361
	Divorciado	91	0,632
	Sub total	14.405	
São José de Princesa	Solteiro	2.186	62,102
	Casado	1.298	36,875
	Viúvo	22	0,625
	Separado judicialmente	2	0,057
	Divorciado	12	0,341
	Sub total	3.520	
São José do Bonfim	Solteiro	1.896	60,965
	Casado	1.127	36,238
	Viúvo	42	1,35
	Separado judicialmente	18	0,579
	Divorciado	27	0,868
	Sub total	3.110	
São José do Brejo do Cruz	Solteiro	1.259	77,525
	Casado	350	21,552
	Viúvo	10	0,616
	Separado judicialmente	2	0,123
	Divorciado	3	0,185
	Sub total	1.624	

ANUÁRIO ESTATÍSTICO DO ESTADO DA PARAÍBA - 2011

II - Características Demográficas e Sociais

2.2 - Qualidade de Vida

2.2.5.2 - Movimento Eleitoral

Tabela 02 - Movimento eleitoral, por município, segundo a quantidade e percentual de eleitores, e o estado civil - Paraíba - 2010

Municípios	Estado Civil	Quantidade	Percentual (%)
São José do Sabugi	Não informado	1	0,03
	Solteiro	2.034	61,543
	Casado	1.200	36,309
	Viúvo	36	1,089
	Separado judicialmente	12	0,363
	Divorciado	22	0,666
	Sub total	3.305	
São José dos Cordeiros	Solteiro	1.797	61,583
	Casado	1.060	36,326
	Viúvo	29	0,994
	Separado judicialmente	13	0,446
	Divorciado	19	0,651
	Sub total	2.918	
São José dos Ramos	Solteiro	3.255	76,176
	Casado	964	22,56
	Viúvo	28	0,655
	Separado judicialmente	11	0,257
	Divorciado	15	0,351
	Sub total	4.273	
São Mamede	Não informado	3	0,049
	Solteiro	3.745	61,464
	Casado	2.223	36,484
	Viúvo	52	0,853
	Separado judicialmente	25	0,41
	Divorciado	45	0,739
	Sub total	6.093	
São Miguel de Taipu	Solteiro	3.853	77,245
	Casado	1.063	21,311
	Viúvo	29	0,581
	Separado judicialmente	14	0,281
	Divorciado	29	0,581
	Sub total	4.988	
São Sebastião de Lagoa de Roça	Não informado	2	0,023
	Solteiro	5.250	61,504
	Casado	3.109	36,422
	Viúvo	102	1,195
	Separado judicialmente	30	0,351
	Divorciado	43	0,504
	Sub total	8.536	
São Sebastião do Umbuzeiro	Solteiro	1.710	63,286
	Casado	940	34,789
	Viúvo	31	1,147
	Separado judicialmente	7	0,259
	Divorciado	14	0,518
	Sub total	2.702	
Seridó	Não informado	3	0,04
	Solteiro	5.390	71,287
	Casado	2.094	27,695
	Viúvo	44	0,582
	Separado judicialmente	9	0,119
	Divorciado	21	0,278
	Sub total	7.561	
Sapé	Não informado	15	0,04
	Solteiro	27.244	72,713
	Casado	9.716	25,931
	Viúvo	249	0,665
	Separado judicialmente	60	0,16
	Divorciado	184	0,491
	Sub total	37.468	
Serra Branca	Não informado	12	0,124
	Solteiro	6.333	65,336
	Casado	3.061	31,579
	Viúvo	132	1,362
	Separado judicialmente	63	0,65
	Divorciado	92	0,949
	Sub total	9.693	

ANUÁRIO ESTATÍSTICO DO ESTADO DA PARAÍBA - 2011

II - Características Demográficas e Sociais

2.2 - Qualidade de Vida

2.2.5.2 - Movimento Eleitoral

Tabela 02 - Movimento eleitoral, por município, segundo a quantidade e percentual de eleitores, e o estado civil - Paraíba - 2010

Municípios	Estado Civil	Quantidade	Percentual (%)
Serra da Raiz	Não informado	1	0,042
	Solteiro	1.787	75,752
	Casado	546	23,145
	Viúvo	12	0,509
	Separado judicialmente	2	0,085
	Divorciado	11	0,466
	Sub total	2.359	
Serra Grande	Solteiro	1.778	72,899
	Casado	632	25,912
	Viúvo	21	0,861
	Separado judicialmente	4	0,164
	Divorciado	4	0,164
	Sub total	2.439	
Serra Redonda	Não informado	4	0,063
	Solteiro	4.246	67,279
	Casado	1.956	30,994
	Viúvo	67	1,062
	Separado judicialmente	16	0,254
	Divorciado	22	0,349
	Sub total	6.311	
Serraria	Solteiro	2.905	66,053
	Casado	1.422	32,333
	Viúvo	43	0,978
	Separado judicialmente	5	0,114
	Divorciado	23	0,523
	Sub total	4.398	
Sertãozinho	Não informado	1	0,028
	Solteiro	2.420	68,966
	Casado	1.006	28,669
	Viúvo	38	1,083
	Separado judicialmente	13	0,37
	Divorciado	31	0,883
	Sub total	3.509	
Sobrado	Não informado	1	0,016
	Solteiro	4.587	71,818
	Casado	1.743	27,29
	Viúvo	27	0,423
	Separado judicialmente	9	0,141
	Divorciado	20	0,313
	Sub total	6.387	
Solânea	Não informado	22	0,098
	Solteiro	15.530	69,179
	Casado	6.488	28,901
	Viúvo	154	0,686
	Separado judicialmente	78	0,347
	Divorciado	177	0,788
	Sub total	22.449	
Soledade	Não informado	4	0,039
	Solteiro	6.610	64,081
	Casado	3.496	33,892
	Viúvo	112	1,086
	Separado judicialmente	35	0,339
	Divorciado	58	0,562
	Sub total	10.315	
Sossêgo	Não informado	3	0,114
	Solteiro	1.807	68,864
	Casado	783	29,84
	Viúvo	10	0,381
	Separado judicialmente	3	0,114
	Divorciado	18	0,686
	Sub total	2.624	
Sousa	Não informado	17	0,037
	Solteiro	28.713	61,991
	Casado	16.797	36,265
	Viúvo	485	1,047
	Separado judicialmente	108	0,233
	Divorciado	198	0,427
	Sub total	46.318	

ANUÁRIO ESTATÍSTICO DO ESTADO DA PARAÍBA - 2011

II - Características Demográficas e Sociais

2.2 - Qualidade de Vida

2.2.5.2 - Movimento Eleitoral

Tabela 02 - Movimento eleitoral, por município, segundo a quantidade e percentual de eleitores, e o estado civil - Paraíba - 2010

Municípios	Estado Civil	Quantidade	Percentual (%)
Sumé	Não informado	2	0,016
	Solteiro	7.967	64,494
	Casado	4.016	32,51
	Viúvo	162	1,311
	Separado judicialmente	79	0,64
	Divorciado	127	1,028
	Sub total	12.353	
Taperoá	Não informado	11	0,104
	Solteiro	6.777	64,146
	Casado	3.566	33,753
	Viúvo	104	0,984
	Separado judicialmente	31	0,293
	Divorciado	76	0,719
	Sub total	10.565	
Tavares	Não informado	4	0,037
	Solteiro	6.653	62,277
	Casado	3.914	36,638
	Viúvo	75	0,702
	Separado judicialmente	18	0,168
	Divorciado	19	0,178
	Sub total	10.683	
Teixeira	Não informado	2	0,02
	Solteiro	6.914	69,064
	Casado	2.906	29,028
	Viúvo	97	0,969
	Separado judicialmente	28	0,28
	Divorciado	64	0,639
	Sub total	10.011	
Tenório	Solteiro	1.596	68,263
	Casado	720	30,796
	Viúvo	11	0,47
	Separado judicialmente	7	0,299
	Divorciado	4	0,171
	Sub total	2.338	
Triunfo	Não informado	8	0,107
	Solteiro	5.153	69,177
	Casado	2.166	29,078
	Viúvo	83	1,114
	Separado judicialmente	20	0,268
	Divorciado	19	0,255
	Sub total	7.449	
Uiraúna	Não informado	13	0,117
	Solteiro	6.686	60,251
	Casado	4.177	37,641
	Viúvo	146	1,316
	Separado judicialmente	24	0,216
	Divorciado	51	0,46
	Sub total	11.097	
Umbuzeiro	Solteiro	4.244	68,93
	Casado	1.807	29,349
	Viúvo	67	1,088
	Separado judicialmente	14	0,227
	Divorciado	25	0,406
	Sub total	6.157	
Várzea	Solteiro	1.287	60,65
	Casado	765	36,051
	Viúvo	40	1,885
	Separado judicialmente	16	0,754
	Divorciado	14	0,66
	Sub total	2.122	
Vieirópolis	Solteiro	2.652	56,068
	Casado	2.027	42,854
	Viúvo	31	0,655
	Separado judicialmente	5	0,106
	Divorciado	15	0,317
	Sub total	4.730	
Vista Serrana	Não informado	1	0,038
	Solteiro	1.618	61,85
	Casado	974	37,232
	Viúvo	17	0,65
	Separado judicialmente	6	0,229
	Sub total	2.616	
Zabelê	Não informado	2	0,114
	Solteiro	1.098	62,386
	Casado	620	35,227
	Viúvo	22	1,25
	Separado judicialmente	5	0,284
	Divorciado	13	0,739
	Sub total	1.760	
Total Geral		**2.740.079**	

Fonte: TSE - Tribunal Superior Eleitoral

ANUÁRIO ESTATÍSTICO DO ESTADO da PARAÍBA - 2011

II - Características Demográficas e Sociais

2.2 - Qualidade de Vida

2.2.5.2 - Movimento Eleitoral

Tabela 03 - Eleitorado aptos a votar por municípios, segundo a faixa etária e sexo - Paraíba - 2010 — **1 de 34**

Municipio	Faixa etária	Homens	%	Mulheres	%	Não informado	%	Subtotal
Água Branca	16 anos	68	55,738	54	44,262	0	0	122
	17 anos	76	46,341	88	53,659	0	0	164
	18 a 20 anos	323	51,846	300	48,154	0	0	623
	21 a 24 anos	428	53,972	365	46,028	0	0	793
	25 a 34 anos	781	49,493	797	50,507	0	0	1.578
	35 a 44 anos	555	47,969	602	52,031	0	0	1.157
	45 a 59 anos	585	47,026	659	52,974	0	0	1.244
	60 a 69 anos	257	43,193	338	56,807	0	0	595
	70 a 79 anos	172	49,568	175	50,432	0	0	347
	Superior a 79 anos	72	48,322	77	51,678	0	0	149
Aguiar	16 anos	42	51,852	39	48,148	0	0	81
	17 anos	57	45,238	69	54,762	0	0	126
	18 a 20 anos	178	50	178	50	0	0	356
	21 a 24 anos	222	47,742	243	52,258	0	0	465
	25 a 34 anos	485	48,695	511	51,305	0	0	996
	35 a 44 anos	363	51,416	343	48,584	0	0	706
	45 a 59 anos	424	45,058	517	54,942	0	0	941
	60 a 69 anos	187	44,737	231	55,263	0	0	418
	70 a 79 anos	143	51,071	137	48,929	0	0	280
	Superior a 79 anos	58	54,717	48	45,283	0	0	106
Alagoa Grande	16 anos	137	51,698	128	48,302	0	0	265
	17 anos	177	49,441	181	50,559	0	0	358
	18 a 20 anos	865	51,153	826	48,847	0	0	1.691
	21 a 24 anos	1.339	51,639	1.254	48,361	0	0	2.593
	25 a 34 anos	2.834	50,124	2.820	49,876	0	0	5.654
	35 a 44 anos	1.896	48,392	2.022	51,608	0	0	3.918
	45 a 59 anos	1.966	47,603	2.164	52,397	0	0	4.130
	60 a 69 anos	889	43,281	1.165	56,719	0	0	2.054
	70 a 79 anos	576	41,202	822	58,798	0	0	1.398
	Superior a 79 anos	290	44,479	362	55,521	0	0	652
Alagoa Nova	16 anos	81	44,751	100	55,249	0	0	181
	17 anos	128	48,669	135	51,331	0	0	263
	18 a 20 anos	560	50,179	556	49,821	0	0	1.116
	21 a 24 anos	862	49,855	867	50,145	0	0	1.729
	25 a 34 anos	1.889	50,133	1.879	49,867	0	0	3.768
	35 a 44 anos	1.261	48,111	1.360	51,889	0	0	2.621
	45 a 59 anos	1.277	47,018	1.439	52,982	0	0	2.716
	60 a 69 anos	585	42,545	790	57,455	0	0	1.375
	70 a 79 anos	377	43,333	493	56,667	0	0	870
	Superior a 79 anos	193	48,861	202	51,139	0	0	395
Alagoinha	16 anos	79	48,466	84	51,534	0	0	163
	17 anos	116	52,489	105	47,511	0	0	221
	18 a 20 anos	422	50,478	414	49,522	0	0	836
	21 a 24 anos	669	52,636	602	47,364	0	0	1.271
	25 a 34 anos	1.354	49,982	1.355	50,018	0	0	2.709
	35 a 44 anos	938	48,475	997	51,525	0	0	1.935
	45 a 59 anos	847	48,4	903	51,6	0	0	1.750
	60 a 69 anos	409	45,444	491	54,556	0	0	900
	70 a 79 anos	247	45,741	293	54,259	0	0	540
	Superior a 79 anos	108	47,368	120	52,632	0	0	228
Alcantil	16 anos	29	53,704	25	46,296	0	0	54
	17 anos	34	44,156	43	55,844	0	0	77
	18 a 20 anos	178	52,199	163	47,801	0	0	341
	21 a 24 anos	244	49,194	252	50,806	0	0	496
	25 a 34 anos	475	49,479	485	50,521	0	0	960
	35 a 44 anos	377	48,087	407	51,913	0	0	784
	45 a 59 anos	366	47,044	412	52,956	0	0	778
	60 a 69 anos	163	47,941	177	52,059	0	0	340
	70 a 79 anos	95	50	95	50	0	0	190
	Superior a 79 anos	85	55,921	67	44,079	0	0	152

ANUÁRIO ESTATÍSTICO DO ESTADO da PARAÍBA - 2011

II - Características Demográficas e Sociais

2.2 - Qualidade de Vida

2.2.5.2 - Movimento Eleitoral

Tabela 03 - Eleitorado aptos a votar por municípios, segundo a faixa etária e sexo - Paraíba - 2010 — **2 de 34**

Municipio	Faixa etária	Homens	%	Mulheres	%	Não informado	%	Subtotal
Algodão de Jandaíra	16 anos	22	61,111	14	38,889	0	0	36
	17 anos	19	45,238	23	54,762	0	0	42
	18 a 20 anos	111	53,623	96	46,377	0	0	207
	21 a 24 anos	169	50	169	50	0	0	338
	25 a 34 anos	344	53,75	296	46,25	0	0	640
	35 a 44 anos	212	53	188	47	0	0	400
	45 a 59 anos	192	49,231	198	50,769	0	0	390
	60 a 69 anos	96	48,731	101	51,269	0	0	197
	70 a 79 anos	56	53,846	48	46,154	0	0	104
	Superior a 79 anos	9	42,857	12	57,143	0	0	21
Alhandra	16 anos	60	46,154	70	53,846	0	0	130
	17 anos	97	41,81	135	58,19	0	0	232
	18 a 20 anos	587	49,578	597	50,422	0	0	1.184
	21 a 24 anos	855	49,053	888	50,947	0	0	1.743
	25 a 34 anos	2.026	49,091	2.101	50,909	0	0	4.127
	35 a 44 anos	1.529	49,53	1.556	50,405	2	0,065	3.087
	45 a 59 anos	1.274	47,68	1.398	52,32	0	0	2.672
	60 a 69 anos	507	50,548	496	49,452	0	0	1.003
	70 a 79 anos	213	44,654	264	55,346	0	0	477
	Superior a 79 anos	50	52,632	45	47,368	0	0	95
Amparo	16 anos	14	56	11	44	0	0	25
	17 anos	24	48,98	25	51,02	0	0	49
	18 a 20 anos	82	50,617	80	49,383	0	0	162
	21 a 24 anos	135	56,723	103	43,277	0	0	238
	25 a 34 anos	260	52,738	233	47,262	0	0	493
	35 a 44 anos	176	49,025	183	50,975	0	0	359
	45 a 59 anos	189	52,793	168	46,927	1	0,279	358
	60 a 69 anos	87	48,603	92	51,397	0	0	179
	70 a 79 anos	56	58,947	39	41,053	0	0	95
	Superior a 79 anos	19	65,517	10	34,483	0	0	29
Aparecida	16 anos	28	43,077	37	56,923	0	0	65
	17 anos	54	54	46	46	0	0	100
	18 a 20 anos	237	53,378	207	46,622	0	0	444
	21 a 24 anos	340	51,36	322	48,64	0	0	662
	25 a 34 anos	722	51,535	679	48,465	0	0	1.401
	35 a 44 anos	525	49,296	540	50,704	0	0	1.065
	45 a 59 anos	596	49,216	615	50,784	0	0	1.211
	60 a 69 anos	282	45,12	343	54,88	0	0	625
	70 a 79 anos	181	48,787	190	51,213	0	0	371
	Superior a 79 anos	60	55,556	48	44,444	0	0	108
Araçagi	16 anos	105	46,053	123	53,947	0	0	228
	17 anos	130	54,393	109	45,607	0	0	239
	18 a 20 anos	526	53,619	455	46,381	0	0	981
	21 a 24 anos	760	52,306	693	47,694	0	0	1.453
	25 a 34 anos	1.764	51,898	1.635	48,102	0	0	3.399
	35 a 44 anos	1.436	52,39	1.305	47,61	0	0	2.741
	45 a 59 anos	1.282	49,422	1.312	50,578	0	0	2.594
	60 a 69 anos	599	46,542	688	53,458	0	0	1.287
	70 a 79 anos	442	49,275	455	50,725	0	0	897
	Superior a 79 anos	200	46,404	231	53,596	0	0	431
Arara	16 anos	91	55,152	74	44,848	0	0	165
	17 anos	85	44,271	107	55,729	0	0	192
	18 a 20 anos	322	50,789	312	49,211	0	0	634
	21 a 24 anos	478	50,052	477	49,948	0	0	955
	25 a 34 anos	1.040	50,534	1.018	49,466	0	0	2.058
	35 a 44 anos	667	46,643	763	53,357	0	0	1.430
	45 a 59 anos	698	43,625	902	56,375	0	0	1.600
	60 a 69 anos	438	44,064	556	55,936	0	0	994
	70 a 79 anos	271	42,41	368	57,59	0	0	639
	Superior a 79 anos	147	51,042	141	48,958	0	0	288

Tabela 03 - Eleitorado aptos a votar por municípios, segundo a faixa etária e sexo - Paraíba - 2010 — 3 de 34

Municipio	Faixa etária	Homens	%	Mulheres	%	Não informado	%	Subtotal
Araruna	16 anos	125	49,407	128	50,593	0	0	253
	17 anos	168	53,333	147	46,667	0	0	315
	18 a 20 anos	566	49,649	574	50,351	0	0	1.140
	21 a 24 anos	791	51,364	749	48,636	0	0	1.540
	25 a 34 anos	1.583	50,35	1.561	49,65	0	0	3.144
	35 a 44 anos	1.103	46,976	1.245	53,024	0	0	2.348
	45 a 59 anos	1.067	46,19	1.243	53,81	0	0	2.310
	60 a 69 anos	543	47,176	608	52,824	0	0	1.151
	70 a 79 anos	341	43,943	435	56,057	0	0	776
	Superior a 79 anos	179	48,509	190	51,491	0	0	369
Areia	16 anos	72	45	88	55	0	0	160
	17 anos	127	48,659	134	51,341	0	0	261
	18 a 20 anos	800	52,185	733	47,815	0	0	1.533
	21 a 24 anos	1.156	51,038	1.109	48,962	0	0	2.265
	25 a 34 anos	2.464	50,255	2.439	49,745	0	0	4.903
	35 a 44 anos	1.444	47,422	1.601	52,578	0	0	3.045
	45 a 59 anos	1.590	46,114	1.858	53,886	0	0	3.448
	60 a 69 anos	686	43,281	899	56,719	0	0	1.585
	70 a 79 anos	404	41,692	565	58,308	0	0	969
	Superior a 79 anos	211	43,958	269	56,042	0	0	480
Areia de Baraúnas	16 anos	11	57,895	8	42,105	0	0	19
	17 anos	27	56,25	21	43,75	0	0	48
	18 a 20 anos	77	48,125	83	51,875	0	0	160
	21 a 24 anos	117	53,425	102	46,575	0	0	219
	25 a 34 anos	220	48,14	237	51,86	0	0	457
	35 a 44 anos	164	49,697	166	50,303	0	0	330
	45 a 59 anos	159	51,623	149	48,377	0	0	308
	60 a 69 anos	70	51,095	67	48,905	0	0	137
	70 a 79 anos	39	43,82	50	56,18	0	0	89
	Superior a 79 anos	15	42,857	20	57,143	0	0	35
Areial	16 anos	21	39,623	32	60,377	0	0	53
	17 anos	46	56,098	36	43,902	0	0	82
	18 a 20 anos	206	49,282	212	50,718	0	0	418
	21 a 24 anos	320	50,955	308	49,045	0	0	628
	25 a 34 anos	630	47,8	688	52,2	0	0	1.318
	35 a 44 anos	411	45,465	493	54,535	0	0	904
	45 a 59 anos	429	45,638	511	54,362	0	0	940
	60 a 69 anos	213	42,944	283	57,056	0	0	496
	70 a 79 anos	153	49,038	159	50,962	0	0	312
	Superior a 79 anos	57	44,531	71	55,469	0	0	128
Aroeiras	16 anos	95	50	95	50	0	0	190
	17 anos	127	43,945	162	56,055	0	0	289
	18 a 20 anos	708	48,963	738	51,037	0	0	1.446
	21 a 24 anos	863	50,233	855	49,767	0	0	1.718
	25 a 34 anos	1.682	50,893	1.623	49,107	0	0	3.305
	35 a 44 anos	1.305	48,822	1.367	51,141	1	0,037	2.673
	45 a 59 anos	1.313	46,859	1.489	53,141	0	0	2.802
	60 a 69 anos	662	45,003	809	54,997	0	0	1.471
	70 a 79 anos	420	43,796	538	56,1	1	0,104	959
	Superior a 79 anos	232	46,869	263	53,131	0	0	495
Assunção	16 anos	27	40,909	39	59,091	0	0	66
	17 anos	51	57,955	37	42,045	0	0	88
	18 a 20 anos	115	46,939	130	53,061	0	0	245
	21 a 24 anos	173	46,883	196	53,117	0	0	369
	25 a 34 anos	426	51,699	398	48,301	0	0	824
	35 a 44 anos	267	50,857	258	49,143	0	0	525
	45 a 59 anos	260	49,808	262	50,192	0	0	522
	60 a 69 anos	124	47,328	138	52,672	0	0	262
	70 a 79 anos	65	45,455	78	54,545	0	0	143
	Superior a 79 anos	37	45,679	44	54,321	0	0	81

ANUÁRIO ESTATÍSTICO DO ESTADO da PARAÍBA - 2011

II - Características Demográficas e Sociais

2.2 - Qualidade de Vida

2.2.5.2 - Movimento Eleitoral

Tabela 03 - Eleitorado aptos a votar por municípios, segundo a faixa etária e sexo - Paraíba - 2010 — **4 de 34**

Municipio	Faixa etária	Homens	%	Mulheres	%	Não informado	%	Subtotal
Baía da Traição	16 anos	32	47,059	36	52,941	0	0	68
	17 anos	45	45,918	53	54,082	0	0	98
	18 a 20 anos	200	47,733	219	52,267	0	0	419
	21 a 24 anos	301	48,16	324	51,84	0	0	625
	25 a 34 anos	668	48,902	698	51,098	0	0	1.366
	35 a 44 anos	550	52,331	501	47,669	0	0	1.051
	45 a 59 anos	505	50,601	493	49,399	0	0	998
	60 a 69 anos	184	45,32	222	54,68	0	0	406
	70 a 79 anos	99	46,698	113	53,302	0	0	212
	Superior a 79 anos	56	42,424	76	57,576	0	0	132
Bananeiras	16 anos	123	43,31	161	56,69	0	0	284
	17 anos	186	54,545	155	45,455	0	0	341
	18 a 20 anos	627	49,409	642	50,591	0	0	1.269
	21 a 24 anos	948	49,478	968	50,522	0	0	1.916
	25 a 34 anos	2.104	50,504	2.062	49,496	0	0	4.166
	35 a 44 anos	1.420	48,448	1.511	51,552	0	0	2.931
	45 a 59 anos	1.483	47,716	1.625	52,284	0	0	3.108
	60 a 69 anos	677	45,712	804	54,288	0	0	1.481
	70 a 79 anos	503	47,23	562	52,77	0	0	1.065
	Superior a 79 anos	221	46,921	250	53,079	0	0	471
Baraúna	16 anos	29	63,043	17	36,957	0	0	46
	17 anos	39	52	36	48	0	0	75
	18 a 20 anos	139	50,362	137	49,638	0	0	276
	21 a 24 anos	206	50,367	203	49,633	0	0	409
	25 a 34 anos	378	48,649	399	51,351	0	0	777
	35 a 44 anos	308	48,58	326	51,42	0	0	634
	45 a 59 anos	319	48,042	345	51,958	0	0	664
	60 a 69 anos	154	46,386	178	53,614	0	0	332
	70 a 79 anos	76	44,444	94	54,971	1	0,585	171
	Superior a 79 anos	33	57,895	24	42,105	0	0	57
Barra de Santa Rosa	16 anos	92	52,571	83	47,429	0	0	175
	17 anos	85	51,205	81	48,795	0	0	166
	18 a 20 anos	434	53,186	382	46,814	0	0	816
	21 a 24 anos	621	51,535	584	48,465	0	0	1.205
	25 a 34 anos	1.242	50,964	1.195	49,036	0	0	2.437
	35 a 44 anos	883	51,637	827	48,363	0	0	1.710
	45 a 59 anos	914	46,396	1.055	53,553	1	0,051	1.970
	60 a 69 anos	449	46,771	511	53,229	0	0	960
	70 a 79 anos	282	46,844	320	53,156	0	0	602
	Superior a 79 anos	168	56,376	130	43,624	0	0	298
Barra de Santana	16 anos	60	48,78	63	51,22	0	0	123
	17 anos	72	48	78	52	0	0	150
	18 a 20 anos	301	53,274	264	46,726	0	0	565
	21 a 24 anos	395	51,034	379	48,966	0	0	774
	25 a 34 anos	809	51,959	748	48,041	0	0	1.557
	35 a 44 anos	614	49,516	626	50,484	0	0	1.240
	45 a 59 anos	714	50,459	701	49,541	0	0	1.415
	60 a 69 anos	336	48,069	363	51,931	0	0	699
	70 a 79 anos	178	47,09	200	52,91	0	0	378
	Superior a 79 anos	98	52,973	87	47,027	0	0	185
Barra de São Miguel	16 anos	36	47,368	40	52,632	0	0	76
	17 anos	34	43,038	45	56,962	0	0	79
	18 a 20 anos	194	53,591	168	46,409	0	0	362
	21 a 24 anos	235	53,653	203	46,347	0	0	438
	25 a 34 anos	481	52,397	437	47,603	0	0	918
	35 a 44 anos	376	49,604	382	50,396	0	0	758
	45 a 59 anos	477	50,637	465	49,363	0	0	942
	60 a 69 anos	204	50	204	50	0	0	408
	70 a 79 anos	103	46,188	120	53,812	0	0	223
	Superior a 79 anos	35	40,698	51	59,302	0	0	86

Tabela 03 - Eleitorado aptos a votar por municípios, segundo a faixa etária e sexo - Paraíba - 2010 — 5 de 34

Municipio	Faixa etária	Homens	%	Mulheres	%	Não informado	%	Subtotal
Bayeux	16 anos	197	46,353	228	53,647	0	0	425
	17 anos	410	52,903	365	47,097	0	0	775
	18 a 20 anos	2.181	49,478	2.227	50,522	0	0	4.408
	21 a 24 anos	3.415	48,351	3.648	51,649	0	0	7.063
	25 a 34 anos	8.734	48,528	9.264	51,472	0	0	17.998
	35 a 44 anos	7.332	46,994	8.269	53	1	0,006	15.602
	45 a 59 anos	6.165	45,789	7.290	54,144	9	0,067	13.464
	60 a 69 anos	2.064	42,434	2.796	57,484	4	0,082	4.864
	70 a 79 anos	1.138	40,965	1.638	58,963	2	0,072	2.778
	Superior a 79 anos	582	41,542	819	58,458	0	0	1.401
Belém	16 anos	105	49,065	109	50,935	0	0	214
	17 anos	123	46,947	139	53,053	0	0	262
	18 a 20 anos	494	50,771	479	49,229	0	0	973
	21 a 24 anos	693	49,928	695	50,072	0	0	1.388
	25 a 34 anos	1.634	49,817	1.646	50,183	0	0	3.280
	35 a 44 anos	1.118	48,693	1.178	51,307	0	0	2.296
	45 a 59 anos	1.050	45,732	1.242	54,094	4	0,174	2.296
	60 a 69 anos	581	45,426	697	54,496	1	0,078	1.279
	70 a 79 anos	361	43,389	471	56,611	0	0	832
	Superior a 79 anos	187	49,734	189	50,266	0	0	376
Belém do Brejo do Cruz	16 anos	49	51,579	46	48,421	0	0	95
	17 anos	57	52,778	51	47,222	0	0	108
	18 a 20 anos	187	49,211	193	50,789	0	0	380
	21 a 24 anos	235	46,72	268	53,28	0	0	503
	25 a 34 anos	559	48,065	604	51,935	0	0	1.163
	35 a 44 anos	503	49,851	506	50,149	0	0	1.009
	45 a 59 anos	461	43,78	591	56,125	1	0,095	1.053
	60 a 69 anos	247	46,692	281	53,119	1	0,189	529
	70 a 79 anos	142	50,714	138	49,286	0	0	280
	Superior a 79 anos	35	51,471	33	48,529	0	0	68
Bernardino Batista	16 anos	19	46,341	22	53,659	0	0	41
	17 anos	35	50,725	34	49,275	0	0	69
	18 a 20 anos	115	50,661	112	49,339	0	0	227
	21 a 24 anos	119	46,124	139	53,876	0	0	258
	25 a 34 anos	219	45,342	264	54,658	0	0	483
	35 a 44 anos	156	43,333	204	56,667	0	0	360
	45 a 59 anos	207	47,477	229	52,523	0	0	436
	60 a 69 anos	98	53,552	85	46,448	0	0	183
	70 a 79 anos	33	42,308	45	57,692	0	0	78
	Superior a 79 anos	20	54,054	17	45,946	0	0	37
Boa Ventura	16 anos	37	60,656	24	39,344	0	0	61
	17 anos	47	47,475	52	52,525	0	0	99
	18 a 20 anos	241	54,649	200	45,351	0	0	441
	21 a 24 anos	274	49,369	281	50,631	0	0	555
	25 a 34 anos	633	49,803	638	50,197	0	0	1.271
	35 a 44 anos	422	48,73	444	51,27	0	0	866
	45 a 59 anos	474	48,269	507	51,629	1	0,102	982
	60 a 69 anos	198	44	252	56	0	0	450
	70 a 79 anos	110	49,327	113	50,673	0	0	223
	Superior a 79 anos	71	51,079	68	48,921	0	0	139
Boa Vista	16 anos	40	64,516	22	35,484	0	0	62
	17 anos	38	52,055	35	47,945	0	0	73
	18 a 20 anos	182	47,895	198	52,105	0	0	380
	21 a 24 anos	259	48,231	278	51,769	0	0	537
	25 a 34 anos	619	50,04	618	49,96	0	0	1.237
	35 a 44 anos	442	48,948	461	51,052	0	0	903
	45 a 59 anos	537	49,086	556	50,823	1	0,091	1.094
	60 a 69 anos	204	50,873	197	49,127	0	0	401
	70 a 79 anos	86	38,053	140	61,947	0	0	226
	Superior a 79 anos	48	52,174	44	47,826	0	0	92

Tabela 03 - Eleitorado aptos a votar por municípios, segundo a faixa etária e sexo - Paraíba - 2010 — 6 de 34

Municipio	Faixa etária	Homens	%	Mulheres	%	Não informado	%	Subtotal
Bom Jesus	16 anos	19	51,351	18	48,649	0	0	37
	17 anos	25	55,556	20	44,444	0	0	45
	18 a 20 anos	91	45,729	108	54,271	0	0	199
	21 a 24 anos	134	49,446	137	50,554	0	0	271
	25 a 34 anos	285	51,913	264	48,087	0	0	549
	35 a 44 anos	211	50,721	205	49,279	0	0	416
	45 a 59 anos	206	48,244	221	51,756	0	0	427
	60 a 69 anos	93	44,076	118	55,924	0	0	211
	70 a 79 anos	56	49,123	58	50,877	0	0	114
	Superior a 79 anos	21	63,636	12	36,364	0	0	33
Bom Sucesso	16 anos	16	40	24	60	0	0	40
	17 anos	33	44,595	41	55,405	0	0	74
	18 a 20 anos	131	47,985	142	52,015	0	0	273
	21 a 24 anos	178	54,601	148	45,399	0	0	326
	25 a 34 anos	365	46,144	426	53,856	0	0	791
	35 a 44 anos	346	48,527	367	51,473	0	0	713
	45 a 59 anos	433	46,912	490	53,088	0	0	923
	60 a 69 anos	228	47,401	253	52,599	0	0	481
	70 a 79 anos	121	46,538	139	53,462	0	0	260
	Superior a 79 anos	41	53,247	36	46,753	0	0	77
Bonito de Santa Fé	16 anos	63	45,985	74	54,015	0	0	137
	17 anos	82	52,229	75	47,771	0	0	157
	18 a 20 anos	288	49,063	299	50,937	0	0	587
	21 a 24 anos	432	46,957	488	53,043	0	0	920
	25 a 34 anos	882	47,394	979	52,606	0	0	1.861
	35 a 44 anos	605	47,009	682	52,991	0	0	1.287
	45 a 59 anos	665	46,798	756	53,202	0	0	1.421
	60 a 69 anos	314	44,793	387	55,207	0	0	701
	70 a 79 anos	172	44,33	216	55,67	0	0	388
	Superior a 79 anos	132	54,098	112	45,902	0	0	244
Boqueirão	16 anos	44	36,667	76	63,333	0	0	120
	17 anos	88	48,619	93	51,381	0	0	181
	18 a 20 anos	442	46,674	505	53,326	0	0	947
	21 a 24 anos	661	50,497	648	49,503	0	0	1.309
	25 a 34 anos	1.308	48,57	1.385	51,43	0	0	2.693
	35 a 44 anos	1.053	47,177	1.179	52,823	0	0	2.232
	45 a 59 anos	1.118	46,661	1.278	53,339	0	0	2.396
	60 a 69 anos	512	44,56	637	55,44	0	0	1.149
	70 a 79 anos	266	44,781	328	55,219	0	0	594
	Superior a 79 anos	101	46,33	117	53,67	0	0	218
Borborema	16 anos	44	55	36	45	0	0	80
	17 anos	46	53,488	40	46,512	0	0	86
	18 a 20 anos	169	48,703	178	51,297	0	0	347
	21 a 24 anos	256	52,033	236	47,967	0	0	492
	25 a 34 anos	610	50,33	602	49,67	0	0	1.212
	35 a 44 anos	389	51,798	362	48,202	0	0	751
	45 a 59 anos	361	48,069	390	51,931	0	0	751
	60 a 69 anos	169	47,606	186	52,394	0	0	355
	70 a 79 anos	104	42,975	138	57,025	0	0	242
	Superior a 79 anos	38	46,341	44	53,659	0	0	82
Brejo do Cruz	16 anos	57	49,138	59	50,862	0	0	116
	17 anos	75	47,468	83	52,532	0	0	158
	18 a 20 anos	312	47,561	344	52,439	0	0	656
	21 a 24 anos	490	50,154	487	49,846	0	0	977
	25 a 34 anos	982	47,325	1.093	52,675	0	0	2.075
	35 a 44 anos	748	45,006	914	54,994	0	0	1.662
	45 a 59 anos	932	47,166	1.044	52,834	0	0	1.976
	60 a 69 anos	335	44,021	426	55,979	0	0	761
	70 a 79 anos	206	48,585	218	51,415	0	0	424
	Superior a 79 anos	72	53,333	63	46,667	0	0	135

Tabela 03 - Eleitorado aptos a votar por municípios, segundo a faixa etária e sexo - Paraíba - 2010

Municipio	Faixa etária	Homens	%	Mulheres	%	Não informado	%	Subtotal
Brejo dos Santos	16 anos	42	58,333	30	41,667	0	0	72
	17 anos	52	57,143	39	42,857	0	0	91
	18 a 20 anos	169	47,74	185	52,26	0	0	354
	21 a 24 anos	258	49,143	267	50,857	0	0	525
	25 a 34 anos	513	48,997	534	51,003	0	0	1.047
	35 a 44 anos	406	46,936	459	53,064	0	0	865
	45 a 59 anos	490	47,025	552	52,975	0	0	1.042
	60 a 69 anos	237	47,495	262	52,505	0	0	499
	70 a 79 anos	105	46,256	122	53,744	0	0	227
	Superior a 79 anos	56	60,215	37	39,785	0	0	93
Caaporã	16 anos	93	51,381	88	48,619	0	0	181
	17 anos	145	48,013	157	51,987	0	0	302
	18 a 20 anos	618	49,599	628	50,401	0	0	1.246
	21 a 24 anos	880	50,057	878	49,943	0	0	1.758
	25 a 34 anos	2.275	50,488	2.231	49,512	0	0	4.506
	35 a 44 anos	1.595	48,896	1.667	51,104	0	0	3.262
	45 a 59 anos	1.427	49,531	1.453	50,434	1	0,035	2.881
	60 a 69 anos	483	47,917	525	52,083	0	0	1.008
	70 a 79 anos	294	48,118	317	51,882	0	0	611
	Superior a 79 anos	155	52,013	141	47,315	2	0,671	298
Cabaceiras	16 anos	34	52,308	31	47,692	0	0	65
	17 anos	34	50	34	50	0	0	68
	18 a 20 anos	169	49,853	170	50,147	0	0	339
	21 a 24 anos	235	50,976	226	49,024	0	0	461
	25 a 34 anos	442	49,385	453	50,615	0	0	895
	35 a 44 anos	329	48,099	355	51,901	0	0	684
	45 a 59 anos	393	46,29	456	53,71	0	0	849
	60 a 69 anos	202	48,21	217	51,79	0	0	419
	70 a 79 anos	108	48,43	115	51,57	0	0	223
	Superior a 79 anos	30	35,294	55	64,706	0	0	85
Cabedelo	16 anos	77	42,077	106	57,923	0	0	183
	17 anos	164	48,665	173	51,335	0	0	337
	18 a 20 anos	1.062	48,383	1.133	51,617	0	0	2.195
	21 a 24 anos	1.468	45,449	1.762	54,551	0	0	3.230
	25 a 34 anos	3.466	43,249	4.548	56,751	0	0	8.014
	35 a 44 anos	2.938	43,263	3.853	56,737	0	0	6.791
	45 a 59 anos	3.189	44,304	4.009	55,696	0	0	7.198
	60 a 69 anos	974	43,894	1.245	56,106	0	0	2.219
	70 a 79 anos	307	38,665	487	61,335	0	0	794
	Superior a 79 anos	57	48,305	61	51,695	0	0	118
Cachoeira dos Índios	16 anos	64	52,033	59	47,967	0	0	123
	17 anos	59	46,094	69	53,906	0	0	128
	18 a 20 anos	283	48,877	296	51,123	0	0	579
	21 a 24 anos	337	48,983	351	51,017	0	0	688
	25 a 34 anos	714	47,316	795	52,684	0	0	1.509
	35 a 44 anos	554	48,897	579	51,103	0	0	1.133
	45 a 59 anos	577	44,556	718	55,444	0	0	1.295
	60 a 69 anos	336	47,324	374	52,676	0	0	710
	70 a 79 anos	182	52,754	163	47,246	0	0	345
	Superior a 79 anos	39	56,522	30	43,478	0	0	69
Cacimba de Areia	16 anos	19	43,182	25	56,818	0	0	44
	17 anos	31	46,97	35	53,03	0	0	66
	18 a 20 anos	108	48,649	114	51,351	0	0	222
	21 a 24 anos	178	52,199	163	47,801	0	0	341
	25 a 34 anos	379	50,265	375	49,735	0	0	754
	35 a 44 anos	272	49,455	278	50,545	0	0	550
	45 a 59 anos	312	52,792	279	47,208	0	0	591
	60 a 69 anos	121	49,187	125	50,813	0	0	246
	70 a 79 anos	60	46,154	70	53,846	0	0	130
	Superior a 79 anos	32	60,377	21	39,623	0	0	53

Tabela 03 - Eleitorado aptos a votar por municípios, segundo a faixa etária e sexo - Paraíba - 2010

Municipio	Faixa etária	Homens	%	Mulheres	%	Não informado	%	Subtotal
Cacimba de Dentro	16 anos	181	56,563	139	43,438	0	0	320
	17 anos	163	51,258	155	48,742	0	0	318
	18 a 20 anos	623	52,707	559	47,293	0	0	1.182
	21 a 24 anos	648	47,752	709	52,248	0	0	1.357
	25 a 34 anos	1.211	47,36	1.346	52,64	0	0	2.557
	35 a 44 anos	976	48,126	1.052	51,874	0	0	2.028
	45 a 59 anos	1.056	45,993	1.240	54,007	0	0	2.296
	60 a 69 anos	555	46,366	642	53,634	0	0	1.197
	70 a 79 anos	364	45,05	444	54,95	0	0	808
	Superior a 79 anos	114	49,782	115	50,218	0	0	229
Cacimbas	16 anos	50	52,083	46	47,917	0	0	96
	17 anos	91	57,233	68	42,767	0	0	159
	18 a 20 anos	213	46,608	244	53,392	0	0	457
	21 a 24 anos	241	44,139	305	55,861	0	0	546
	25 a 34 anos	448	46,425	517	53,575	0	0	965
	35 a 44 anos	327	45,291	395	54,709	0	0	722
	45 a 59 anos	395	48,289	423	51,711	0	0	818
	60 a 69 anos	173	43,797	222	56,203	0	0	395
	70 a 79 anos	121	47,082	136	52,918	0	0	257
	Superior a 79 anos	35	55,556	28	44,444	0	0	63
Caiçara	16 anos	58	52,727	52	47,273	0	0	110
	17 anos	69	53,906	59	46,094	0	0	128
	18 a 20 anos	274	55,691	218	44,309	0	0	492
	21 a 24 anos	318	52,649	286	47,351	0	0	604
	25 a 34 anos	598	49,057	621	50,943	0	0	1.219
	35 a 44 anos	481	45,766	570	54,234	0	0	1.051
	45 a 59 anos	467	47,848	509	52,152	0	0	976
	60 a 69 anos	238	44,906	292	55,094	0	0	530
	70 a 79 anos	154	48,889	161	51,111	0	0	315
	Superior a 79 anos	61	59,223	42	40,777	0	0	103
Cajazeiras	16 anos	226	45,291	273	54,709	0	0	499
	17 anos	358	49,516	365	50,484	0	0	723
	18 a 20 anos	1.309	47,861	1.426	52,139	0	0	2.735
	21 a 24 anos	2.092	48,081	2.259	51,919	0	0	4.351
	25 a 34 anos	4.849	47,275	5.408	52,725	0	0	10.257
	35 a 44 anos	3.627	46,776	4.127	53,224	0	0	7.754
	45 a 59 anos	3.870	44,916	4.743	55,049	3	0,035	8.616
	60 a 69 anos	1.725	43,915	2.201	56,034	2	0,051	3.928
	70 a 79 anos	997	41,404	1.409	58,513	2	0,083	2.408
	Superior a 79 anos	628	42,634	843	57,23	2	0,136	1.473
Cajazeirinhas	16 anos	37	46,835	42	53,165	0	0	79
	17 anos	42	59,155	29	40,845	0	0	71
	18 a 20 anos	142	53,383	124	46,617	0	0	266
	21 a 24 anos	191	51,762	178	48,238	0	0	369
	25 a 34 anos	401	49,876	403	50,124	0	0	804
	35 a 44 anos	298	49,094	309	50,906	0	0	607
	45 a 59 anos	347	49,928	348	50,072	0	0	695
	60 a 69 anos	154	50	154	50	0	0	308
	70 a 79 anos	70	51,471	66	48,529	0	0	136
	Superior a 79 anos	28	71,795	11	28,205	0	0	39
Caldas Brandão	16 anos	39	46,988	44	53,012	0	0	83
	17 anos	44	47,312	49	52,688	0	0	93
	18 a 20 anos	182	49,457	186	50,543	0	0	368
	21 a 24 anos	272	52,918	242	47,082	0	0	514
	25 a 34 anos	573	51,206	546	48,794	0	0	1.119
	35 a 44 anos	474	48,665	500	51,335	0	0	974
	45 a 59 anos	394	48,823	413	51,177	0	0	807
	60 a 69 anos	212	44,632	263	55,368	0	0	475
	70 a 79 anos	113	47,479	125	52,521	0	0	238
	Superior a 79 anos	35	42,169	48	57,831	0	0	83

Tabela 03 - Eleitorado aptos a votar por municípios, segundo a faixa etária e sexo - Paraíba - 2010

Municipio	Faixa etária	Homens	%	Mulheres	%	Não informado	%	Subtotal
Camalaú	16 anos	30	36,585	52	63,415	0	0	82
	17 anos	46	44,231	58	55,769	0	0	104
	18 a 20 anos	176	50,867	170	49,133	0	0	346
	21 a 24 anos	252	49,606	256	50,394	0	0	508
	25 a 34 anos	531	53,367	464	46,633	0	0	995
	35 a 44 anos	434	50,407	427	49,593	0	0	861
	45 a 59 anos	445	48,581	471	51,419	0	0	916
	60 a 69 anos	224	46,57	257	53,43	0	0	481
	70 a 79 anos	148	49,007	154	50,993	0	0	302
	Superior a 79 anos	70	45,455	84	54,545	0	0	154
Campina Grande	16 anos	1.287	47,438	1.426	52,562	0	0	2.713
	17 anos	2.351	49,873	2.363	50,127	0	0	4.714
	18 a 20 anos	9.153	47,982	9.923	52,018	0	0	19.076
	21 a 24 anos	13.583	48,423	14.468	51,577	0	0	28.051
	25 a 34 anos	32.367	47,74	35.432	52,26	0	0	67.799
	35 a 44 anos	24.977	45,891	29.446	54,102	4	0,007	54.427
	45 a 59 anos	25.487	44,635	31.596	55,334	18	0,032	57.101
	60 a 69 anos	8.915	41,045	12.801	58,936	4	0,018	21.720
	70 a 79 anos	4.892	37,221	8.243	62,718	8	0,061	13.143
	Superior a 79 anos	3.152	39,489	4.817	60,348	13	0,163	7.982
Tacima(Campo de Santana)	16 anos	69	56,098	54	43,902	0	0	123
	17 anos	96	58,896	67	41,104	0	0	163
	18 a 20 anos	270	54	230	46	0	0	500
	21 a 24 anos	384	54,468	321	45,532	0	0	705
	25 a 34 anos	865	49,713	875	50,287	0	0	1.740
	35 a 44 anos	645	49,807	650	50,193	0	0	1.295
	45 a 59 anos	603	48,201	647	51,719	1	0,08	1.251
	60 a 69 anos	329	45,379	396	54,621	0	0	725
	70 a 79 anos	217	47,174	243	52,826	0	0	460
	Superior a 79 anos	122	51,695	114	48,305	0	0	236
Capim	16 anos	33	61,111	21	38,889	0	0	54
	17 anos	33	49,254	34	50,746	0	0	67
	18 a 20 anos	184	51,397	174	48,603	0	0	358
	21 a 24 anos	245	51,907	227	48,093	0	0	472
	25 a 34 anos	527	49,717	533	50,283	0	0	1.060
	35 a 44 anos	380	50,398	374	49,602	0	0	754
	45 a 59 anos	339	48,707	357	51,293	0	0	696
	60 a 69 anos	138	42,991	183	57,009	0	0	321
	70 a 79 anos	67	51,145	64	48,855	0	0	131
	Superior a 79 anos	10	50	10	50	0	0	20
Caraúbas	16 anos	31	46,97	35	53,03	0	0	66
	17 anos	36	51,429	34	48,571	0	0	70
	18 a 20 anos	118	52,915	105	47,085	0	0	223
	21 a 24 anos	176	52,695	158	47,305	0	0	334
	25 a 34 anos	328	48,306	351	51,694	0	0	679
	35 a 44 anos	287	50	287	50	0	0	574
	45 a 59 anos	338	49,415	346	50,585	0	0	684
	60 a 69 anos	184	49,864	185	50,136	0	0	369
	70 a 79 anos	106	50,962	102	49,038	0	0	208
	Superior a 79 anos	61	47,287	68	52,713	0	0	129
Carrapateira	16 anos	25	58,14	18	41,86	0	0	43
	17 anos	25	52,083	23	47,917	0	0	48
	18 a 20 anos	101	54,011	86	45,989	0	0	187
	21 a 24 anos	112	52,582	101	47,418	0	0	213
	25 a 34 anos	271	56,933	205	43,067	0	0	476
	35 a 44 anos	201	52,344	183	47,656	0	0	384
	45 a 59 anos	206	52,685	185	47,315	0	0	391
	60 a 69 anos	80	54,795	66	45,205	0	0	146
	70 a 79 anos	50	52,083	46	47,917	0	0	96
	Superior a 79 anos	17	73,913	6	26,087	0	0	23

ANUÁRIO ESTATÍSTICO DO ESTADO da PARAÍBA - 2011

II - Características Demográficas e Sociais

2.2 - Qualidade de Vida

2.2.5.2 - Movimento Eleitoral

Tabela 03 - Eleitorado aptos a votar por municípios, segundo a faixa etária e sexo - Paraíba - 2010 — **10 de 34**

Municipio	Faixa etária	Homens	%	Mulheres	%	Não informado	%	Subtotal
Casserengue	16 anos	44	49,438	45	50,562	0	0	89
	17 anos	49	47,573	54	52,427	0	0	103
	18 a 20 anos	233	50,542	228	49,458	0	0	461
	21 a 24 anos	368	53,026	326	46,974	0	0	694
	25 a 34 anos	676	50,599	660	49,401	0	0	1.336
	35 a 44 anos	482	50,79	467	49,21	0	0	949
	45 a 59 anos	433	46,015	508	53,985	0	0	941
	60 a 69 anos	245	46,756	279	53,244	0	0	524
	70 a 79 anos	161	50,156	160	49,844	0	0	321
	Superior a 79 anos	74	54,412	62	45,588	0	0	136
Catingueira	16 anos	27	47,368	30	52,632	0	0	57
	17 anos	44	57,143	33	42,857	0	0	77
	18 a 20 anos	178	52,663	160	47,337	0	0	338
	21 a 24 anos	232	48,536	246	51,464	0	0	478
	25 a 34 anos	447	46,708	510	53,292	0	0	957
	35 a 44 anos	309	50,739	300	49,261	0	0	609
	45 a 59 anos	387	47,023	436	52,977	0	0	823
	60 a 69 anos	167	49,555	170	50,445	0	0	337
	70 a 79 anos	79	42,021	109	57,979	0	0	188
	Superior a 79 anos	27	58,696	19	41,304	0	0	46
Catolé do Rocha	16 anos	122	50,833	118	49,167	0	0	240
	17 anos	144	41,379	204	58,621	0	0	348
	18 a 20 anos	728	51,668	681	48,332	0	0	1.409
	21 a 24 anos	1.081	48,981	1.126	51,019	0	0	2.207
	25 a 34 anos	2.413	47,972	2.617	52,028	0	0	5.030
	35 a 44 anos	1.741	46,776	1.981	53,224	0	0	3.722
	45 a 59 anos	1.972	44,961	2.413	55,016	1	0,023	4.386
	60 a 69 anos	777	43,578	1.006	56,422	0	0	1.783
	70 a 79 anos	478	44,015	608	55,985	0	0	1.086
	Superior a 79 anos	282	48,873	295	51,127	0	0	577
Caturité	16 anos	16	45,714	19	54,286	0	0	35
	17 anos	22	45,833	26	54,167	0	0	48
	18 a 20 anos	154	50	154	50	0	0	308
	21 a 24 anos	210	47,727	230	52,273	0	0	440
	25 a 34 anos	489	49,245	504	50,755	0	0	993
	35 a 44 anos	382	50,529	374	49,471	0	0	756
	45 a 59 anos	373	47,096	419	52,904	0	0	792
	60 a 69 anos	173	46,381	200	53,619	0	0	373
	70 a 79 anos	89	46,842	101	53,158	0	0	190
	Superior a 79 anos	36	42,353	49	57,647	0	0	85
Conceição	16 anos	140	54,264	118	45,736	0	0	258
	17 anos	139	48,097	150	51,903	0	0	289
	18 a 20 anos	517	52,755	463	47,245	0	0	980
	21 a 24 anos	792	51,934	733	48,066	0	0	1.525
	25 a 34 anos	1.542	48,582	1.632	51,418	0	0	3.174
	35 a 44 anos	1.136	48,485	1.206	51,472	1	0,043	2.343
	45 a 59 anos	1.288	47,37	1.431	52,63	0	0	2.719
	60 a 69 anos	572	45,87	673	53,97	2	0,16	1.247
	70 a 79 anos	320	44,755	394	55,105	1	0,14	715
	Superior a 79 anos	171	46,594	195	53,134	1	0,272	367
Condado	16 anos	48	53,933	41	46,067	0	0	89
	17 anos	50	51,02	48	48,98	0	0	98
	18 a 20 anos	178	47,594	196	52,406	0	0	374
	21 a 24 anos	260	48,598	275	51,402	0	0	535
	25 a 34 anos	483	46,088	565	53,912	0	0	1.048
	35 a 44 anos	434	47,903	472	52,097	0	0	906
	45 a 59 anos	574	45,664	683	54,336	0	0	1.257
	60 a 69 anos	236	46,094	276	53,906	0	0	512
	70 a 79 anos	143	47,826	156	52,174	0	0	299
	Superior a 79 anos	56	60,215	37	39,785	0	0	93

ANUÁRIO ESTATÍSTICO DO ESTADO da PARAÍBA - 2011

II - Características Demográficas e Sociais

2.2 - Qualidade de Vida

2.2.5.2 - Movimento Eleitoral

Tabela 03 - Eleitorado aptos a votar por municípios, segundo a faixa etária e sexo - Paraíba - 2010 — **11 de 34**

Municipio	Faixa etária	Homens	%	Mulheres	%	Não informado	%	Subtotal
Conde	16 anos	38	47,5	42	52,5	0	0	80
	17 anos	66	44,295	83	55,705	0	0	149
	18 a 20 anos	538	47,653	591	52,347	0	0	1.129
	21 a 24 anos	810	48,884	847	51,116	0	0	1.657
	25 a 34 anos	1.860	48,475	1.977	51,525	0	0	3.837
	35 a 44 anos	1.266	46,171	1.476	53,829	0	0	2.742
	45 a 59 anos	1.237	48,283	1.325	51,717	0	0	2.562
	60 a 69 anos	474	48,816	497	51,184	0	0	971
	70 a 79 anos	212	54,922	174	45,078	0	0	386
	Superior a 79 anos	21	45,652	25	54,348	0	0	46
Congo	16 anos	33	50,769	32	49,231	0	0	65
	17 anos	50	60,241	33	39,759	0	0	83
	18 a 20 anos	154	50,993	148	49,007	0	0	302
	21 a 24 anos	213	49,883	214	50,117	0	0	427
	25 a 34 anos	495	52,16	454	47,84	0	0	949
	35 a 44 anos	404	51,334	383	48,666	0	0	787
	45 a 59 anos	380	49,673	385	50,327	0	0	765
	60 a 69 anos	178	45,876	210	54,124	0	0	388
	70 a 79 anos	125	48,263	134	51,737	0	0	259
	Superior a 79 anos	62	42,759	83	57,241	0	0	145
Coremas	16 anos	93	49,468	95	50,532	0	0	188
	17 anos	108	51,675	101	48,325	0	0	209
	18 a 20 anos	434	49,151	449	50,849	0	0	883
	21 a 24 anos	649	50,077	647	49,923	0	0	1.296
	25 a 34 anos	1.429	48,788	1.500	51,212	0	0	2.929
	35 a 44 anos	950	48,126	1.024	51,874	0	0	1.974
	45 a 59 anos	1.091	47,27	1.216	52,686	1	0,043	2.308
	60 a 69 anos	476	45,42	572	54,58	0	0	1.048
	70 a 79 anos	275	41,73	383	58,118	1	0,152	659
	Superior a 79 anos	162	52,258	148	47,742	0	0	310
Coxixola	16 anos	9	37,5	15	62,5	0	0	24
	17 anos	17	54,839	14	45,161	0	0	31
	18 a 20 anos	49	51,579	46	48,421	0	0	95
	21 a 24 anos	90	58,824	63	41,176	0	0	153
	25 a 34 anos	161	50,949	155	49,051	0	0	316
	35 a 44 anos	150	50,847	145	49,153	0	0	295
	45 a 59 anos	156	51,485	147	48,515	0	0	303
	60 a 69 anos	75	46,012	88	53,988	0	0	163
	70 a 79 anos	48	47,059	54	52,941	0	0	102
	Superior a 79 anos	25	50	25	50	0	0	50
Cruz do Espírito Santo	16 anos	72	45	88	55	0	0	160
	17 anos	105	50,725	102	49,275	0	0	207
	18 a 20 anos	520	50,831	503	49,169	0	0	1.023
	21 a 24 anos	719	50,245	712	49,755	0	0	1.431
	25 a 34 anos	1.769	49,524	1.803	50,476	0	0	3.572
	35 a 44 anos	1.394	50,361	1.374	49,639	0	0	2.768
	45 a 59 anos	1.215	50,688	1.182	49,312	0	0	2.397
	60 a 69 anos	461	46,66	527	53,34	0	0	988
	70 a 79 anos	241	49,691	244	50,309	0	0	485
	Superior a 79 anos	85	55,195	69	44,805	0	0	154
Cubati	16 anos	46	53,488	40	46,512	0	0	86
	17 anos	57	48,718	60	51,282	0	0	117
	18 a 20 anos	233	50,763	226	49,237	0	0	459
	21 a 24 anos	322	48,348	344	51,652	0	0	666
	25 a 34 anos	608	47,912	661	52,088	0	0	1.269
	35 a 44 anos	487	50,519	477	49,481	0	0	964
	45 a 59 anos	482	46,435	556	53,565	0	0	1.038
	60 a 69 anos	243	44,587	302	55,413	0	0	545
	70 a 79 anos	118	41,696	165	58,304	0	0	283
	Superior a 79 anos	68	54,839	56	45,161	0	0	124
Cuité	16 anos	76	45,238	92	54,762	0	0	168
	17 anos	126	45,324	152	54,676	0	0	278
	18 a 20 anos	545	52,81	487	47,19	0	0	1.032
	21 a 24 anos	879	50,315	868	49,685	0	0	1.747
	25 a 34 anos	1.673	49,747	1.690	50,253	0	0	3.363
	35 a 44 anos	1.371	46,649	1.568	53,351	0	0	2.939
	45 a 59 anos	1.453	46,69	1.659	53,31	0	0	3.112
	60 a 69 anos	673	47,528	742	52,401	1	0,071	1.416
	70 a 79 anos	487	45,472	583	54,435	1	0,093	1.071
	Superior a 79 anos	289	43,006	383	56,994	0	0	672

ANUÁRIO ESTATÍSTICO DO ESTADO da PARAÍBA - 2011

II - Características Demográficas e Sociais

2.2 - Qualidade de Vida

2.2.5.2 - Movimento Eleitoral

Tabela 03 - Eleitorado aptos a votar por municípios, segundo a faixa etária e sexo - Paraíba - 2010 — **12 de 34**

Municipio	Faixa etária	Homens	%	Mulheres	%	Não informado	%	Subtotal
Cuité de Mamanguape	16 anos	39	37,5	65	62,5	0	0	104
	17 anos	69	48,592	73	51,408	0	0	142
	18 a 20 anos	263	48,614	278	51,386	0	0	541
	21 a 24 anos	347	53,303	304	46,697	0	0	651
	25 a 34 anos	617	49,558	628	50,442	0	0	1.245
	35 a 44 anos	459	48,265	492	51,735	0	0	951
	45 a 59 anos	522	51,277	496	48,723	0	0	1.018
	60 a 69 anos	175	41,966	242	58,034	0	0	417
	70 a 79 anos	134	55,602	107	44,398	0	0	241
	Superior a 79 anos	24	70,588	10	29,412	0	0	34
Cuitegi	16 anos	45	48,913	47	51,087	0	0	92
	17 anos	45	47,872	49	52,128	0	0	94
	18 a 20 anos	266	54,845	219	45,155	0	0	485
	21 a 24 anos	342	52,454	310	47,546	0	0	652
	25 a 34 anos	730	51,81	679	48,19	0	0	1.409
	35 a 44 anos	462	49,677	468	50,323	0	0	930
	45 a 59 anos	421	45,711	500	54,289	0	0	921
	60 a 69 anos	199	44,321	250	55,679	0	0	449
	70 a 79 anos	125	44,643	155	55,357	0	0	280
	Superior a 79 anos	63	44,366	79	55,634	0	0	142
Curral de Cima	16 anos	32	55,172	26	44,828	0	0	58
	17 anos	38	50,667	37	49,333	0	0	75
	18 a 20 anos	213	49,883	214	50,117	0	0	427
	21 a 24 anos	282	52,416	256	47,584	0	0	538
	25 a 34 anos	613	53,074	542	46,926	0	0	1.155
	35 a 44 anos	447	51,027	429	48,973	0	0	876
	45 a 59 anos	416	52	384	48	0	0	800
	60 a 69 anos	200	48,193	215	51,807	0	0	415
	70 a 79 anos	120	44,944	147	55,056	0	0	267
	Superior a 79 anos	39	50	39	50	0	0	78
Curral Velho	16 anos	25	73,529	9	26,471	0	0	34
	17 anos	23	48,936	24	51,064	0	0	47
	18 a 20 anos	98	50,256	97	49,744	0	0	195
	21 a 24 anos	119	50,211	118	49,789	0	0	237
	25 a 34 anos	268	52,039	247	47,961	0	0	515
	35 a 44 anos	214	53,769	184	46,231	0	0	398
	45 a 59 anos	190	53,073	168	46,927	0	0	358
	60 a 69 anos	94	48,705	99	51,295	0	0	193
	70 a 79 anos	33	47,826	36	52,174	0	0	69
	Superior a 79 anos	12	52,174	11	47,826	0	0	23
Damião	16 anos	43	54,43	36	45,57	0	0	79
	17 anos	37	54,412	31	45,588	0	0	68
	18 a 20 anos	185	52,26	169	47,74	0	0	354
	21 a 24 anos	304	56,089	238	43,911	0	0	542
	25 a 34 anos	482	51,005	463	48,995	0	0	945
	35 a 44 anos	340	53,628	294	46,372	0	0	634
	45 a 59 anos	315	47,727	345	52,273	0	0	660
	60 a 69 anos	143	47,987	155	52,013	0	0	298
	70 a 79 anos	91	49,457	93	50,543	0	0	184
	Superior a 79 anos	30	53,571	26	46,429	0	0	56
Desterro	16 anos	49	46,667	56	53,333	0	0	105
	17 anos	69	55,2	56	44,8	0	0	125
	18 a 20 anos	297	53,61	257	46,39	0	0	554
	21 a 24 anos	408	52,041	376	47,959	0	0	784
	25 a 34 anos	805	49,417	824	50,583	0	0	1.629
	35 a 44 anos	551	48,376	588	51,624	0	0	1.139
	45 a 59 anos	541	47,665	594	52,335	0	0	1.135
	60 a 69 anos	289	46,314	335	53,686	0	0	624
	70 a 79 anos	158	44,633	196	55,367	0	0	354
	Superior a 79 anos	68	46,897	77	53,103	0	0	145
Diamante	16 anos	57	55,34	46	44,66	0	0	103
	17 anos	76	63,866	43	36,134	0	0	119
	18 a 20 anos	272	55,172	221	44,828	0	0	493
	21 a 24 anos	321	49,845	323	50,155	0	0	644
	25 a 34 anos	694	51,369	657	48,631	0	0	1.351
	35 a 44 anos	467	49,418	478	50,582	0	0	945
	45 a 59 anos	463	46,72	528	53,28	0	0	991
	60 a 69 anos	221	46,921	250	53,079	0	0	471
	70 a 79 anos	110	49,327	113	50,673	0	0	223
	Superior a 79 anos	72	54,135	61	45,865	0	0	133

ANUÁRIO ESTATÍSTICO DO ESTADO da PARAÍBA - 2011

II - Características Demográficas e Sociais

2.2 - Qualidade de Vida

2.2.5.2 - Movimento Eleitoral

Tabela 03 - Eleitorado aptos a votar por municípios, segundo a faixa etária e sexo - Paraíba - 2010 — **13 de 34**

Municipio	Faixa etária	Homens	%	Mulheres	%	Não informado	%	Subtotal
Dona Inês	16 anos	99	55	81	45	0	0	180
	17 anos	109	56,771	83	43,229	0	0	192
	18 a 20 anos	449	56,055	352	43,945	0	0	801
	21 a 24 anos	557	53,558	483	46,442	0	0	1.040
	25 a 34 anos	1.110	52,309	1.012	47,691	0	0	2.122
	35 a 44 anos	741	50,649	722	49,351	0	0	1.463
	45 a 59 anos	722	49,759	729	50,241	0	0	1.451
	60 a 69 anos	350	45,161	425	54,839	0	0	775
	70 a 79 anos	239	48,283	256	51,717	0	0	495
	Superior a 79 anos	151	57,634	111	42,366	0	0	262
Duas Estradas	16 anos	36	50	36	50	0	0	72
	17 anos	29	45,313	35	54,688	0	0	64
	18 a 20 anos	160	55,556	128	44,444	0	0	288
	21 a 24 anos	155	46,547	178	53,453	0	0	333
	25 a 34 anos	330	50,536	323	49,464	0	0	653
	35 a 44 anos	247	47,592	272	52,408	0	0	519
	45 a 59 anos	240	42,328	327	57,672	0	0	567
	60 a 69 anos	149	43,953	190	56,047	0	0	339
	70 a 79 anos	78	44,571	97	55,429	0	0	175
	Superior a 79 anos	36	64,286	20	35,714	0	0	56
Emas	16 anos	23	46,939	26	53,061	0	0	49
	17 anos	38	59,375	26	40,625	0	0	64
	18 a 20 anos	108	50	108	50	0	0	216
	21 a 24 anos	153	50	153	50	0	0	306
	25 a 34 anos	365	48,667	385	51,333	0	0	750
	35 a 44 anos	235	49,788	237	50,212	0	0	472
	45 a 59 anos	208	45,217	252	54,783	0	0	460
	60 a 69 anos	102	45,333	123	54,667	0	0	225
	70 a 79 anos	57	48,305	61	51,695	0	0	118
	Superior a 79 anos	19	55,882	15	44,118	0	0	34
Esperança	16 anos	115	43,726	148	56,274	0	0	263
	17 anos	178	45,641	212	54,359	0	0	390
	18 a 20 anos	776	49,301	798	50,699	0	0	1.574
	21 a 24 anos	1.213	49,836	1.221	50,164	0	0	2.434
	25 a 34 anos	2.900	49,011	3.017	50,989	0	0	5.917
	35 a 44 anos	2.247	49,911	2.253	50,044	2	0,044	4.502
	45 a 59 anos	2.008	45,971	2.358	53,984	2	0,046	4.368
	60 a 69 anos	918	44,092	1.161	55,764	3	0,144	2.082
	70 a 79 anos	579	42,048	798	57,952	0	0	1.377
	Superior a 79 anos	415	44,29	522	55,71	0	0	937
Fagundes	16 anos	86	48,045	93	51,955	0	0	179
	17 anos	105	54,974	86	45,026	0	0	191
	18 a 20 anos	492	52,564	444	47,436	0	0	936
	21 a 24 anos	502	51,753	468	48,247	0	0	970
	25 a 34 anos	826	47,2	924	52,8	0	0	1.750
	35 a 44 anos	706	48,356	754	51,644	0	0	1.460
	45 a 59 anos	774	44,896	950	55,104	0	0	1.724
	60 a 69 anos	437	46,341	506	53,659	0	0	943
	70 a 79 anos	230	47,718	252	52,282	0	0	482
	Superior a 79 anos	87	56,863	66	43,137	0	0	153
Frei Martinho	16 anos	16	51,613	15	48,387	0	0	31
	17 anos	21	52,5	19	47,5	0	0	40
	18 a 20 anos	95	51,913	88	48,087	0	0	183
	21 a 24 anos	134	50,376	132	49,624	0	0	266
	25 a 34 anos	315	51,895	292	48,105	0	0	607
	35 a 44 anos	223	51,147	213	48,853	0	0	436
	45 a 59 anos	264	50,769	256	49,231	0	0	520
	60 a 69 anos	138	49,286	142	50,714	0	0	280
	70 a 79 anos	82	44,565	102	55,435	0	0	184
	Superior a 79 anos	47	55,294	38	44,706	0	0	85
Gado Bravo	16 anos	76	55,882	60	44,118	0	0	136
	17 anos	79	47,024	89	52,976	0	0	168
	18 a 20 anos	332	50,998	319	49,002	0	0	651
	21 a 24 anos	337	48,143	363	51,857	0	0	700
	25 a 34 anos	645	49,312	663	50,688	0	0	1.308
	35 a 44 anos	523	49,293	538	50,707	0	0	1.061
	45 a 59 anos	547	46,044	640	53,872	1	0,084	1.188
	60 a 69 anos	303	50,754	294	49,246	0	0	597
	70 a 79 anos	135	51,331	128	48,669	0	0	263
	Superior a 79 anos	44	50,575	43	49,425	0	0	87

ANUÁRIO ESTATÍSTICO DO ESTADO da PARAÍBA - 2011

II - Características Demográficas e Sociais

2.2 - Qualidade de Vida

2.2.5.2 - Movimento Eleitoral

Tabela 03 - Eleitorado aptos a votar por municípios, segundo a faixa etária e sexo - Paraíba - 2010 — **14 de 34**

Municipio	Faixa etária	Homens	%	Mulheres	%	Não informado	%	Subtotal
Guarabira	16 anos	199	43,261	261	56,739	0	0	460
	17 anos	258	44,792	318	55,208	0	0	576
	18 a 20 anos	1.257	49,43	1.286	50,57	0	0	2.543
	21 a 24 anos	1.963	48,892	2.052	51,108	0	0	4.015
	25 a 34 anos	4.648	48,191	4.997	51,809	0	0	9.645
	35 a 44 anos	3.523	46,374	4.074	53,626	0	0	7.597
	45 a 59 anos	3.250	45,429	3.904	54,571	0	0	7.154
	60 a 69 anos	1.344	42,277	1.833	57,66	2	0,063	3.179
	70 a 79 anos	799	39,672	1.214	60,278	1	0,05	2.014
	Superior a 79 anos	348	42,491	471	57,509	0	0	819
Gurinhém	16 anos	64	47,407	71	52,593	0	0	135
	17 anos	84	46,409	97	53,591	0	0	181
	18 a 20 anos	400	51,086	383	48,914	0	0	783
	21 a 24 anos	556	51,197	530	48,803	0	0	1.086
	25 a 34 anos	1.400	49,858	1.408	50,142	0	0	2.808
	35 a 44 anos	1.181	51,708	1.103	48,292	0	0	2.284
	45 a 59 anos	934	47,848	1.018	52,152	0	0	1.952
	60 a 69 anos	444	46,058	520	53,942	0	0	964
	70 a 79 anos	284	48,547	301	51,453	0	0	585
	Superior a 79 anos	147	45,37	177	54,63	0	0	324
Gurjão	16 anos	21	53,846	18	46,154	0	0	39
	17 anos	29	50,877	28	49,123	0	0	57
	18 a 20 anos	105	51,471	99	48,529	0	0	204
	21 a 24 anos	175	51,622	164	48,378	0	0	339
	25 a 34 anos	296	50,085	295	49,915	0	0	591
	35 a 44 anos	243	47,554	268	52,446	0	0	511
	45 a 59 anos	293	50,692	285	49,308	0	0	578
	60 a 69 anos	111	44,758	137	55,242	0	0	248
	70 a 79 anos	65	41,667	91	58,333	0	0	156
	Superior a 79 anos	41	50	41	50	0	0	82
Ibiara	16 anos	50	51,546	47	48,454	0	0	97
	17 anos	56	47,863	61	52,137	0	0	117
	18 a 20 anos	181	52,616	163	47,384	0	0	344
	21 a 24 anos	236	48,861	247	51,139	0	0	483
	25 a 34 anos	452	48,342	483	51,658	0	0	935
	35 a 44 anos	393	47,927	427	52,073	0	0	820
	45 a 59 anos	461	46,008	541	53,992	0	0	1.002
	60 a 69 anos	233	46,139	272	53,861	0	0	505
	70 a 79 anos	132	46,316	151	52,982	2	0,702	285
	Superior a 79 anos	50	50,505	49	49,495	0	0	99
Igaracy	16 anos	49	54,444	41	45,556	0	0	90
	17 anos	52	51,485	49	48,515	0	0	101
	18 a 20 anos	185	45,122	225	54,878	0	0	410
	21 a 24 anos	333	51,869	309	48,131	0	0	642
	25 a 34 anos	619	50	619	50	0	0	1.238
	35 a 44 anos	488	50	488	50	0	0	976
	45 a 59 anos	504	46,58	578	53,42	0	0	1.082
	60 a 69 anos	240	47,619	264	52,381	0	0	504
	70 a 79 anos	115	40,21	171	59,79	0	0	286
	Superior a 79 anos	73	55,725	58	44,275	0	0	131
Imaculada	16 anos	63	47,727	69	52,273	0	0	132
	17 anos	83	45,856	98	54,144	0	0	181
	18 a 20 anos	387	52,869	345	47,131	0	0	732
	21 a 24 anos	545	50,982	524	49,018	0	0	1.069
	25 a 34 anos	1.051	50,335	1.037	49,665	0	0	2.088
	35 a 44 anos	685	48,859	717	51,141	0	0	1.402
	45 a 59 anos	661	46,353	765	53,647	0	0	1.426
	60 a 69 anos	295	45,95	347	54,05	0	0	642
	70 a 79 anos	190	49,096	196	50,646	1	0,258	387
	Superior a 79 anos	78	50,649	76	49,351	0	0	154
Ingá	16 anos	106	52,217	97	47,783	0	0	203
	17 anos	158	50,641	154	49,359	0	0	312
	18 a 20 anos	624	52,971	554	47,029	0	0	1.178
	21 a 24 anos	651	49,923	653	50,077	0	0	1.304
	25 a 34 anos	1.356	48,136	1.461	51,864	0	0	2.817
	35 a 44 anos	1.025	46,171	1.195	53,829	0	0	2.220
	45 a 59 anos	1.165	46,304	1.351	53,696	0	0	2.516
	60 a 69 anos	521	44,836	641	55,164	0	0	1.162
	70 a 79 anos	291	46,117	340	53,883	0	0	631
	Superior a 79 anos	84	53,846	72	46,154	0	0	156

ANUÁRIO ESTATÍSTICO DO ESTADO da PARAÍBA - 2011

II - Características Demográficas e Sociais

2.2 - Qualidade de Vida

2.2.5.2 - Movimento Eleitoral

Tabela 03 - Eleitorado aptos a votar por municípios, segundo a faixa etária e sexo - Paraíba - 2010 — **15 de 34**

Municipio	Faixa etária	Homens	%	Mulheres	%	Não informado	%	Subtotal
Itabaiana	16 anos	79	41,799	110	58,201	0	0	189
	17 anos	119	45,769	141	54,231	0	0	260
	18 a 20 anos	662	48,605	700	51,395	0	0	1.362
	21 a 24 anos	1.011	50,399	995	49,601	0	0	2.006
	25 a 34 anos	2.207	49,066	2.291	50,934	0	0	4.498
	35 a 44 anos	1.764	46,828	2.003	53,172	0	0	3.767
	45 a 59 anos	1.774	46,054	2.075	53,868	3	0,078	3.852
	60 a 69 anos	737	40,763	1.070	59,181	1	0,055	1.808
	70 a 79 anos	469	43,873	600	56,127	0	0	1.069
	Superior a 79 anos	170	46,832	193	53,168	0	0	363
Itaporanga	16 anos	112	51,613	105	48,387	0	0	217
	17 anos	166	51,235	158	48,765	0	0	324
	18 a 20 anos	609	50,835	589	49,165	0	0	1.198
	21 a 24 anos	853	48,576	903	51,424	0	0	1.756
	25 a 34 anos	2.110	49,87	2.121	50,13	0	0	4.231
	35 a 44 anos	1.557	48,931	1.625	51,069	0	0	3.182
	45 a 59 anos	1.374	46,061	1.608	53,905	1	0,034	2.983
	60 a 69 anos	599	43,755	770	56,245	0	0	1.369
	70 a 79 anos	390	44,168	493	55,832	0	0	883
	Superior a 79 anos	241	46,169	281	53,831	0	0	522
Itapororoca	16 anos	60	47,244	67	52,756	0	0	127
	17 anos	91	47,895	99	52,105	0	0	190
	18 a 20 anos	466	50,161	463	49,839	0	0	929
	21 a 24 anos	681	48,573	721	51,427	0	0	1.402
	25 a 34 anos	1.519	50,515	1.488	49,485	0	0	3.007
	35 a 44 anos	1.039	49,079	1.078	50,921	0	0	2.117
	45 a 59 anos	1.015	48,658	1.071	51,342	0	0	2.086
	60 a 69 anos	505	46,373	584	53,627	0	0	1.089
	70 a 79 anos	293	46,434	338	53,566	0	0	631
	Superior a 79 anos	134	49,446	137	50,554	0	0	271
Itatuba	16 anos	65	52,846	58	47,154	0	0	123
	17 anos	90	56,25	70	43,75	0	0	160
	18 a 20 anos	342	51,506	322	48,494	0	0	664
	21 a 24 anos	423	51,335	401	48,665	0	0	824
	25 a 34 anos	816	50,092	813	49,908	0	0	1.629
	35 a 44 anos	601	47,211	672	52,789	0	0	1.273
	45 a 59 anos	672	46,186	783	53,814	0	0	1.455
	60 a 69 anos	340	47,753	372	52,247	0	0	712
	70 a 79 anos	144	48,322	154	51,678	0	0	298
	Superior a 79 anos	55	59,783	37	40,217	0	0	92
Jacaraú	16 anos	69	42,593	93	57,407	0	0	162
	17 anos	107	52,195	98	47,805	0	0	205
	18 a 20 anos	472	50,535	462	49,465	0	0	934
	21 a 24 anos	685	50,741	665	49,259	0	0	1.350
	25 a 34 anos	1.428	50,873	1.379	49,127	0	0	2.807
	35 a 44 anos	1.036	48,434	1.103	51,566	0	0	2.139
	45 a 59 anos	1.038	48,527	1.101	51,473	0	0	2.139
	60 a 69 anos	533	46,55	612	53,45	0	0	1.145
	70 a 79 anos	297	45,137	361	54,863	0	0	658
	Superior a 79 anos	129	54,202	109	45,798	0	0	238
Jericó	16 anos	32	45,714	38	54,286	0	0	70
	17 anos	44	46,316	51	53,684	0	0	95
	18 a 20 anos	226	47,479	250	52,521	0	0	476
	21 a 24 anos	287	51,899	266	48,101	0	0	553
	25 a 34 anos	608	48,757	639	51,243	0	0	1.247
	35 a 44 anos	436	43,211	573	56,789	0	0	1.009
	45 a 59 anos	626	48,228	672	51,772	0	0	1.298
	60 a 69 anos	271	46,01	318	53,99	0	0	589
	70 a 79 anos	149	49,175	154	50,825	0	0	303
	Superior a 79 anos	73	57,48	54	42,52	0	0	127
João Pessoa	Inválida	1	100	0	0	0	0	1
	16 anos	1.107	48,026	1.198	51,974	0	0	2.305
	17 anos	2.373	49,551	2.416	50,449	0	0	4.789
	18 a 20 anos	14.448	48,747	15.191	51,253	0	0	29.639
	21 a 24 anos	23.092	47,932	25.085	52,068	0	0	48.177
	25 a 34 anos	54.825	46,648	62.703	53,352	0	0	117.528
	35 a 44 anos	42.387	44,53	52.795	55,464	6	0,006	95.188
	45 a 59 anos	45.364	43,666	58.484	56,295	41	0,039	103.889
	60 a 69 anos	15.159	41,035	21.762	58,909	21	0,057	36.942
	70 a 79 anos	7.345	37,532	12.215	62,417	10	0,051	19.570
	Superior a 79 anos	3.656	37,937	5.968	61,928	13	0,135	9.637

ANUÁRIO ESTATÍSTICO DO ESTADO da PARAÍBA - 2011

II - Características Demográficas e Sociais

2.2 - Qualidade de Vida

2.2.5.2 - Movimento Eleitoral

Tabela 03 - Eleitorado aptos a votar por municípios, segundo a faixa etária e sexo - Paraíba - 2010 — **16 de 34**

Municipio	Faixa etária	Homens	%	Mulheres	%	Não informado	%	Subtotal
Juarez Távora	16 anos	39	44,828	48	55,172	0	0	87
	17 anos	72	54,135	61	45,865	0	0	133
	18 a 20 anos	256	49,516	261	50,484	0	0	517
	21 a 24 anos	365	49,391	374	50,609	0	0	739
	25 a 34 anos	786	48,881	822	51,119	0	0	1.608
	35 a 44 anos	574	49,913	576	50,087	0	0	1.150
	45 a 59 anos	538	48,468	572	51,532	0	0	1.110
	60 a 69 anos	221	44,2	278	55,6	1	0,2	500
	70 a 79 anos	169	43,669	218	56,331	0	0	387
	Superior a 79 anos	69	46,939	78	53,061	0	0	147
Juazeirinho	16 anos	87	46,277	101	53,723	0	0	188
	17 anos	115	48,936	120	51,064	0	0	235
	18 a 20 anos	457	48,411	487	51,589	0	0	944
	21 a 24 anos	736	51,253	700	48,747	0	0	1.436
	25 a 34 anos	1.540	50,409	1.515	49,591	0	0	3.055
	35 a 44 anos	1.035	50,243	1.025	49,757	0	0	2.060
	45 a 59 anos	938	46,048	1.099	53,952	0	0	2.037
	60 a 69 anos	449	47,213	502	52,787	0	0	951
	70 a 79 anos	277	47,189	310	52,811	0	0	587
	Superior a 79 anos	146	48,667	154	51,333	0	0	300
Junco do Seridó	16 anos	28	44,444	35	55,556	0	0	63
	17 anos	58	54,206	49	45,794	0	0	107
	18 a 20 anos	197	52,533	178	47,467	0	0	375
	21 a 24 anos	296	52,575	267	47,425	0	0	563
	25 a 34 anos	609	49,633	618	50,367	0	0	1.227
	35 a 44 anos	421	49,24	434	50,76	0	0	855
	45 a 59 anos	491	51,576	461	48,424	0	0	952
	60 a 69 anos	181	45,592	216	54,408	0	0	397
	70 a 79 anos	107	44,398	134	55,602	0	0	241
	Superior a 79 anos	81	48,214	87	51,786	0	0	168
Juripiranga	16 anos	44	40,741	64	59,259	0	0	108
	17 anos	59	48,76	62	51,24	0	0	121
	18 a 20 anos	362	51,494	341	48,506	0	0	703
	21 a 24 anos	475	50,532	465	49,468	0	0	940
	25 a 34 anos	1.084	48,588	1.147	51,412	0	0	2.231
	35 a 44 anos	714	49,378	732	50,622	0	0	1.446
	45 a 59 anos	712	48,108	768	51,892	0	0	1.480
	60 a 69 anos	327	45,798	387	54,202	0	0	714
	70 a 79 anos	197	47,585	217	52,415	0	0	414
	Superior a 79 anos	67	52,756	60	47,244	0	0	127
Juru	16 anos	78	55,319	63	44,681	0	0	141
	17 anos	97	47,783	106	52,217	0	0	203
	18 a 20 anos	376	51,934	348	48,066	0	0	724
	21 a 24 anos	374	48,889	391	51,111	0	0	765
	25 a 34 anos	694	47,632	763	52,368	0	0	1.457
	35 a 44 anos	592	47,474	655	52,526	0	0	1.247
	45 a 59 anos	676	47,207	756	52,793	0	0	1.432
	60 a 69 anos	301	46,958	340	53,042	0	0	641
	70 a 79 anos	163	48,657	172	51,343	0	0	335
	Superior a 79 anos	53	46,491	61	53,509	0	0	114
Lagoa	16 anos	31	44,928	38	55,072	0	0	69
	17 anos	40	45,977	47	54,023	0	0	87
	18 a 20 anos	165	53,746	142	46,254	0	0	307
	21 a 24 anos	226	49,561	230	50,439	0	0	456
	25 a 34 anos	459	50,055	458	49,945	0	0	917
	35 a 44 anos	337	49,269	347	50,731	0	0	684
	45 a 59 anos	383	46,2	446	53,8	0	0	829
	60 a 69 anos	172	46,361	199	53,639	0	0	371
	70 a 79 anos	107	47,556	118	52,444	0	0	225
	Superior a 79 anos	33	62,264	20	37,736	0	0	53
Lagoa de Dentro	16 anos	66	50	66	50	0	0	132
	17 anos	68	53,543	59	46,457	0	0	127
	18 a 20 anos	255	53,347	223	46,653	0	0	478
	21 a 24 anos	262	47,464	290	52,536	0	0	552
	25 a 34 anos	544	49,908	546	50,092	0	0	1.090
	35 a 44 anos	510	48,479	542	51,521	0	0	1.052
	45 a 59 anos	510	48,571	540	51,429	0	0	1.050
	60 a 69 anos	259	47,786	283	52,214	0	0	542
	70 a 79 anos	156	45,481	187	54,519	0	0	343
	Superior a 79 anos	50	56,18	39	43,82	0	0	89

ANUÁRIO ESTATÍSTICO DO ESTADO da PARAÍBA - 2011

II - Características Demográficas e Sociais

2.2 - Qualidade de Vida

2.2.5.2 - Movimento Eleitoral

Tabela 03 - Eleitorado aptos a votar por municípios, segundo a faixa etária e sexo - Paraíba - 2010 — **17 de 34**

Municipio	Faixa etária	Homens	%	Mulheres	%	Não informado	%	Subtotal
Lagoa Seca	16 anos	77	43,75	99	56,25	0	0	176
	17 anos	111	45,122	135	54,878	0	0	246
	18 a 20 anos	666	48,366	711	51,634	0	0	1.377
	21 a 24 anos	963	49,058	1.000	50,942	0	0	1.963
	25 a 34 anos	2.304	50,163	2.289	49,837	0	0	4.593
	35 a 44 anos	1.699	47,511	1.877	52,489	0	0	3.576
	45 a 59 anos	1.646	47,394	1.827	52,606	0	0	3.473
	60 a 69 anos	786	47,521	868	52,479	0	0	1.654
	70 a 79 anos	401	46,251	466	53,749	0	0	867
	Superior a 79 anos	179	46,015	210	53,985	0	0	389
Lastro	16 anos	28	53,846	24	46,154	0	0	52
	17 anos	27	52,941	24	47,059	0	0	51
	18 a 20 anos	104	49,761	105	50,239	0	0	209
	21 a 24 anos	146	45,062	178	54,938	0	0	324
	25 a 34 anos	349	50,727	339	49,273	0	0	688
	35 a 44 anos	232	50,877	224	49,123	0	0	456
	45 a 59 anos	315	52,066	290	47,934	0	0	605
	60 a 69 anos	152	48,875	159	51,125	0	0	311
	70 a 79 anos	62	46,97	70	53,03	0	0	132
	Superior a 79 anos	23	62,162	14	37,838	0	0	37
Livramento	16 anos	44	52,381	40	47,619	0	0	84
	17 anos	42	41,584	59	58,416	0	0	101
	18 a 20 anos	214	53,5	186	46,5	0	0	400
	21 a 24 anos	358	50,708	348	49,292	0	0	706
	25 a 34 anos	660	49,475	674	50,525	0	0	1.334
	35 a 44 anos	421	47,41	467	52,59	0	0	888
	45 a 59 anos	456	45,6	544	54,4	0	0	1.000
	60 a 69 anos	220	46,025	258	53,975	0	0	478
	70 a 79 anos	140	44,025	178	55,975	0	0	318
	Superior a 79 anos	83	47,159	93	52,841	0	0	176
Logradouro	16 anos	33	57,895	24	42,105	0	0	57
	17 anos	33	45,833	39	54,167	0	0	72
	18 a 20 anos	125	50	125	50	0	0	250
	21 a 24 anos	176	51,014	169	48,986	0	0	345
	25 a 34 anos	331	47,832	361	52,168	0	0	692
	35 a 44 anos	261	50,877	252	49,123	0	0	513
	45 a 59 anos	239	49,076	248	50,924	0	0	487
	60 a 69 anos	128	46,715	146	53,285	0	0	274
	70 a 79 anos	73	47,712	80	52,288	0	0	153
	Superior a 79 anos	29	56,863	22	43,137	0	0	51
Lucena	16 anos	61	56,481	47	43,519	0	0	108
	17 anos	66	50,769	64	49,231	0	0	130
	18 a 20 anos	361	51,206	344	48,794	0	0	705
	21 a 24 anos	505	50,399	497	49,601	0	0	1.002
	25 a 34 anos	1.253	50,342	1.236	49,658	0	0	2.489
	35 a 44 anos	1.001	51,097	958	48,903	0	0	1.959
	45 a 59 anos	947	50	946	49,947	1	0,053	1.894
	60 a 69 anos	332	48,968	346	51,032	0	0	678
	70 a 79 anos	181	49,725	183	50,275	0	0	364
	Superior a 79 anos	92	49,73	93	50,27	0	0	185
Mãe d'Água	16 anos	18	50	18	50	0	0	36
	17 anos	28	45,902	33	54,098	0	0	61
	18 a 20 anos	117	45,703	139	54,297	0	0	256
	21 a 24 anos	209	49,292	215	50,708	0	0	424
	25 a 34 anos	405	53,01	359	46,99	0	0	764
	35 a 44 anos	259	45,76	307	54,24	0	0	566
	45 a 59 anos	322	47,633	354	52,367	0	0	676
	60 a 69 anos	139	46,026	163	53,974	0	0	302
	70 a 79 anos	85	51,829	79	48,171	0	0	164
	Superior a 79 anos	40	40,816	58	59,184	0	0	98
Malta	16 anos	25	49,02	26	50,98	0	0	51
	17 anos	36	42,857	48	57,143	0	0	84
	18 a 20 anos	172	54,43	144	45,57	0	0	316
	21 a 24 anos	203	47,43	225	52,57	0	0	428
	25 a 34 anos	430	47,566	474	52,434	0	0	904
	35 a 44 anos	349	46,471	402	53,529	0	0	751
	45 a 59 anos	411	45,016	502	54,984	0	0	913
	60 a 69 anos	192	45,714	228	54,286	0	0	420
	70 a 79 anos	118	45,914	139	54,086	0	0	257
	Superior a 79 anos	52	48,148	56	51,852	0	0	108

ANUÁRIO ESTATÍSTICO DO ESTADO da PARAÍBA - 2011

II - Características Demográficas e Sociais

2.2 - Qualidade de Vida

2.2.5.2 - Movimento Eleitoral

Tabela 03 - Eleitorado aptos a votar por municípios, segundo a faixa etária e sexo - Paraíba - 2010 — **18 de 34**

Municipio	Faixa etária	Homens	%	Mulheres	%	Não informado	%	Subtotal
Mamanguape	16 anos	137	46,441	158	53,559	0	0	295
	17 anos	229	49,46	234	50,54	0	0	463
	18 a 20 anos	1.003	48,059	1.084	51,941	0	0	2.087
	21 a 24 anos	1.633	50,169	1.622	49,831	0	0	3.255
	25 a 34 anos	3.824	50,072	3.813	49,928	0	0	7.637
	35 a 44 anos	3.081	50,032	3.077	49,968	0	0	6.158
	45 a 59 anos	2.839	48,381	3.028	51,602	1	0,017	5.868
	60 a 69 anos	1.115	45,678	1.326	54,322	0	0	2.441
	70 a 79 anos	597	41,487	842	58,513	0	0	1.439
	Superior a 79 anos	356	43,521	462	56,479	0	0	818
Manaíra	16 anos	75	47,771	82	52,229	0	0	157
	17 anos	109	57,979	79	42,021	0	0	188
	18 a 20 anos	413	54,557	344	45,443	0	0	757
	21 a 24 anos	549	52,137	504	47,863	0	0	1.053
	25 a 34 anos	1.064	52,029	981	47,971	0	0	2.045
	35 a 44 anos	753	50,982	724	49,018	0	0	1.477
	45 a 59 anos	693	47,336	771	52,664	0	0	1.464
	60 a 69 anos	354	46,457	408	53,543	0	0	762
	70 a 79 anos	183	43,571	237	56,429	0	0	420
	Superior a 79 anos	143	55,642	114	44,358	0	0	257
Marcação	16 anos	24	40	36	60	0	0	60
	17 anos	43	43,878	55	56,122	0	0	98
	18 a 20 anos	268	51,341	254	48,659	0	0	522
	21 a 24 anos	364	52	336	48	0	0	700
	25 a 34 anos	705	51,05	676	48,95	0	0	1.381
	35 a 44 anos	538	51,83	500	48,17	0	0	1.038
	45 a 59 anos	442	49,385	453	50,615	0	0	895
	60 a 69 anos	178	45,758	211	54,242	0	0	389
	70 a 79 anos	110	44	140	56	0	0	250
	Superior a 79 anos	62	48,819	65	51,181	0	0	127
Mari	16 anos	107	49,083	111	50,917	0	0	218
	17 anos	134	50,566	131	49,434	0	0	265
	18 a 20 anos	554	49,464	566	50,536	0	0	1.120
	21 a 24 anos	903	52,5	817	47,5	0	0	1.720
	25 a 34 anos	1.963	49,747	1.983	50,253	0	0	3.946
	35 a 44 anos	1.334	46,988	1.505	53,012	0	0	2.839
	45 a 59 anos	1.343	46,04	1.573	53,925	1	0,034	2.917
	60 a 69 anos	680	45,033	830	54,967	0	0	1.510
	70 a 79 anos	401	43,54	520	56,46	0	0	921
	Superior a 79 anos	163	46,439	188	53,561	0	0	351
Marizópolis	16 anos	52	59,091	36	40,909	0	0	88
	17 anos	49	49	51	51	0	0	100
	18 a 20 anos	190	54,286	160	45,714	0	0	350
	21 a 24 anos	241	47,255	269	52,745	0	0	510
	25 a 34 anos	554	48,983	577	51,017	0	0	1.131
	35 a 44 anos	392	47,515	433	52,485	0	0	825
	45 a 59 anos	452	46,217	526	53,783	0	0	978
	60 a 69 anos	176	44,221	222	55,779	0	0	398
	70 a 79 anos	87	39,367	134	60,633	0	0	221
	Superior a 79 anos	35	57,377	26	42,623	0	0	61
Massaranduba	16 anos	47	38,843	74	61,157	0	0	121
	17 anos	109	50,23	108	49,77	0	0	217
	18 a 20 anos	380	48,469	404	51,531	0	0	784
	21 a 24 anos	442	47,374	491	52,626	0	0	933
	25 a 34 anos	878	46,455	1.012	53,545	0	0	1.890
	35 a 44 anos	780	45,402	938	54,598	0	0	1.718
	45 a 59 anos	804	47,045	905	52,955	0	0	1.709
	60 a 69 anos	400	43,716	515	56,284	0	0	915
	70 a 79 anos	224	42,424	304	57,576	0	0	528
	Superior a 79 anos	83	48,538	88	51,462	0	0	171
Mataraca	16 anos	38	56,716	29	43,284	0	0	67
	17 anos	58	55,769	46	44,231	0	0	104
	18 a 20 anos	258	49,049	268	50,951	0	0	526
	21 a 24 anos	367	51,401	347	48,599	0	0	714
	25 a 34 anos	755	50,705	734	49,295	0	0	1.489
	35 a 44 anos	584	51,727	545	48,273	0	0	1.129
	45 a 59 anos	519	52,056	478	47,944	0	0	997
	60 a 69 anos	202	50,5	198	49,5	0	0	400
	70 a 79 anos	75	51,02	72	48,98	0	0	147
	Superior a 79 anos	23	67,647	11	32,353	0	0	34

ANUÁRIO ESTATÍSTICO DO ESTADO da PARAÍBA - 2011

II - Características Demográficas e Sociais

2.2 - Qualidade de Vida

2.2.5.2 - Movimento Eleitoral

Tabela 03 - Eleitorado aptos a votar por municípios, segundo a faixa etária e sexo - Paraíba - 2010 — **19 de 34**

Municipio	Faixa etária	Homens	%	Mulheres	%	Não informado	%	Subtotal
Matinhas	16 anos	28	51,852	26	48,148	0	0	54
	17 anos	52	55,914	41	44,086	0	0	93
	18 a 20 anos	182	53,687	157	46,313	0	0	339
	21 a 24 anos	219	52,392	199	47,608	0	0	418
	25 a 34 anos	403	49,327	414	50,673	0	0	817
	35 a 44 anos	294	46,372	340	53,628	0	0	634
	45 a 59 anos	327	48,088	353	51,912	0	0	680
	60 a 69 anos	129	44,948	158	55,052	0	0	287
	70 a 79 anos	72	48	78	52	0	0	150
	Superior a 79 anos	22	56,41	17	43,59	0	0	39
Mato Grosso	16 anos	25	62,5	15	37,5	0	0	40
	17 anos	16	48,485	17	51,515	0	0	33
	18 a 20 anos	65	44,828	80	55,172	0	0	145
	21 a 24 anos	94	45,411	113	54,589	0	0	207
	25 a 34 anos	202	46,119	236	53,881	0	0	438
	35 a 44 anos	137	40,294	203	59,706	0	0	340
	45 a 59 anos	226	49,13	234	50,87	0	0	460
	60 a 69 anos	80	49,08	83	50,92	0	0	163
	70 a 79 anos	44	47,826	48	52,174	0	0	92
	Superior a 79 anos	29	58	21	42	0	0	50
Maturéia	16 anos	36	48,649	38	51,351	0	0	74
	17 anos	63	51,22	60	48,78	0	0	123
	18 a 20 anos	223	50,682	217	49,318	0	0	440
	21 a 24 anos	290	47,154	325	52,846	0	0	615
	25 a 34 anos	608	51,613	570	48,387	0	0	1.178
	35 a 44 anos	393	47,236	439	52,764	0	0	832
	45 a 59 anos	379	48,219	407	51,781	0	0	786
	60 a 69 anos	188	46,078	220	53,922	0	0	408
	70 a 79 anos	102	44,934	125	55,066	0	0	227
	Superior a 79 anos	35	46,667	40	53,333	0	0	75
Mogeiro	16 anos	73	42,442	99	57,558	0	0	172
	17 anos	114	50,442	112	49,558	0	0	226
	18 a 20 anos	432	50,883	417	49,117	0	0	849
	21 a 24 anos	680	54,011	579	45,989	0	0	1.259
	25 a 34 anos	1.374	52,124	1.262	47,876	0	0	2.636
	35 a 44 anos	994	51,184	948	48,816	0	0	1.942
	45 a 59 anos	869	47,826	948	52,174	0	0	1.817
	60 a 69 anos	422	48,394	450	51,606	0	0	872
	70 a 79 anos	229	44,814	282	55,186	0	0	511
	Superior a 79 anos	183	49,728	185	50,272	0	0	368
Montadas	16 anos	24	60	16	40	0	0	40
	17 anos	31	51,667	29	48,333	0	0	60
	18 a 20 anos	140	52,045	129	47,955	0	0	269
	21 a 24 anos	197	49,873	198	50,127	0	0	395
	25 a 34 anos	402	50,25	398	49,75	0	0	800
	35 a 44 anos	311	49,601	316	50,399	0	0	627
	45 a 59 anos	303	46,33	350	53,517	1	0,153	654
	60 a 69 anos	164	44,444	205	55,556	0	0	369
	70 a 79 anos	101	52,604	91	47,396	0	0	192
	Superior a 79 anos	23	50	23	50	0	0	46
Monte Horebe	16 anos	32	50,794	31	49,206	0	0	63
	17 anos	48	52,174	44	47,826	0	0	92
	18 a 20 anos	183	55,12	149	44,88	0	0	332
	21 a 24 anos	186	47,449	206	52,551	0	0	392
	25 a 34 anos	392	48,939	409	51,061	0	0	801
	35 a 44 anos	305	49,273	314	50,727	0	0	619
	45 a 59 anos	281	44,532	350	55,468	0	0	631
	60 a 69 anos	154	47,826	168	52,174	0	0	322
	70 a 79 anos	82	48,521	87	51,479	0	0	169
	Superior a 79 anos	23	50	23	50	0	0	46
Monteiro	16 anos	132	48,708	139	51,292	0	0	271
	17 anos	162	44,262	204	55,738	0	0	366
	18 a 20 anos	733	48,834	768	51,166	0	0	1.501
	21 a 24 anos	1.152	49,741	1.164	50,259	0	0	2.316
	25 a 34 anos	2.576	49,067	2.674	50,933	0	0	5.250
	35 a 44 anos	2.070	48,523	2.196	51,477	0	0	4.266
	45 a 59 anos	2.191	47,342	2.437	52,658	0	0	4.628
	60 a 69 anos	943	44,148	1.193	55,852	0	0	2.136
	70 a 79 anos	634	44,648	786	55,352	0	0	1.420
	Superior a 79 anos	348	49,222	359	50,778	0	0	707

ANUÁRIO ESTATÍSTICO DO ESTADO da PARAÍBA - 2011

II - Características Demográficas e Sociais

2.2 - Qualidade de Vida

2.2.5.2 - Movimento Eleitoral

Tabela 03 - Eleitorado aptos a votar por municípios, segundo a faixa etária e sexo - Paraíba - 2010 — **20 de 34**

Municipio	Faixa etária	Homens	%	Mulheres	%	Não informado	%	Subtotal
Mulungu	16 anos	54	42,188	74	57,813	0	0	128
	17 anos	62	46,269	72	53,731	0	0	134
	18 a 20 anos	273	47,396	303	52,604	0	0	576
	21 a 24 anos	432	49,827	435	50,173	0	0	867
	25 a 34 anos	961	49,948	963	50,052	0	0	1.924
	35 a 44 anos	745	50,406	733	49,594	0	0	1.478
	45 a 59 anos	688	47,156	771	52,844	0	0	1.459
	60 a 69 anos	300	44,978	367	55,022	0	0	667
	70 a 79 anos	177	43,489	230	56,511	0	0	407
	Superior a 79 anos	62	52,542	56	47,458	0	0	118
Natuba	16 anos	44	41,905	61	58,095	0	0	105
	17 anos	80	55,944	63	44,056	0	0	143
	18 a 20 anos	268	48,375	286	51,625	0	0	554
	21 a 24 anos	418	51,669	391	48,331	0	0	809
	25 a 34 anos	818	48,575	866	51,425	0	0	1.684
	35 a 44 anos	526	51,167	502	48,833	0	0	1.028
	45 a 59 anos	525	44,341	659	55,659	0	0	1.184
	60 a 69 anos	295	47,352	328	52,648	0	0	623
	70 a 79 anos	166	43,005	220	56,995	0	0	386
	Superior a 79 anos	100	51,813	93	48,187	0	0	193
Nazarezinho	16 anos	53	51,456	50	48,544	0	0	103
	17 anos	54	46,154	63	53,846	0	0	117
	18 a 20 anos	222	49,333	228	50,667	0	0	450
	21 a 24 anos	289	52,834	258	47,166	0	0	547
	25 a 34 anos	716	52,073	659	47,927	0	0	1.375
	35 a 44 anos	469	47,614	516	52,386	0	0	985
	45 a 59 anos	616	51,591	578	48,409	0	0	1.194
	60 a 69 anos	278	49,732	281	50,268	0	0	559
	70 a 79 anos	131	52,823	117	47,177	0	0	248
	Superior a 79 anos	43	59,722	29	40,278	0	0	72
Nova Floresta	16 anos	34	34,694	64	65,306	0	0	98
	17 anos	57	43,511	74	56,489	0	0	131
	18 a 20 anos	267	48,901	279	51,099	0	0	546
	21 a 24 anos	403	49,509	411	50,491	0	0	814
	25 a 34 anos	800	48,78	840	51,22	0	0	1.640
	35 a 44 anos	612	45,98	719	54,02	0	0	1.331
	45 a 59 anos	588	45,057	717	54,943	0	0	1.305
	60 a 69 anos	299	43,971	380	55,882	1	0,147	680
	70 a 79 anos	247	48,911	258	51,089	0	0	505
	Superior a 79 anos	109	44,309	137	55,691	0	0	246
Nova Olinda	16 anos	47	53,409	41	46,591	0	0	88
	17 anos	81	58,273	58	41,727	0	0	139
	18 a 20 anos	229	48,517	243	51,483	0	0	472
	21 a 24 anos	336	50,45	330	49,55	0	0	666
	25 a 34 anos	564	48,329	603	51,671	0	0	1.167
	35 a 44 anos	389	48,263	417	51,737	0	0	806
	45 a 59 anos	446	46,507	513	53,493	0	0	959
	60 a 69 anos	182	45,05	222	54,95	0	0	404
	70 a 79 anos	100	47,17	112	52,83	0	0	212
	Superior a 79 anos	41	44,086	52	55,914	0	0	93
Nova Palmeira	16 anos	21	43,75	27	56,25	0	0	48
	17 anos	25	53,191	22	46,809	0	0	47
	18 a 20 anos	107	55,155	87	44,845	0	0	194
	21 a 24 anos	169	51,368	160	48,632	0	0	329
	25 a 34 anos	402	51,21	383	48,79	0	0	785
	35 a 44 anos	275	50,274	272	49,726	0	0	547
	45 a 59 anos	287	48,154	309	51,846	0	0	596
	60 a 69 anos	130	47,101	146	52,899	0	0	276
	70 a 79 anos	82	49,697	83	50,303	0	0	165
	Superior a 79 anos	41	42,708	55	57,292	0	0	96
Olho d'Água	16 anos	44	51,765	41	48,235	0	0	85
	17 anos	62	50	62	50	0	0	124
	18 a 20 anos	294	52,406	267	47,594	0	0	561
	21 a 24 anos	400	50,314	395	49,686	0	0	795
	25 a 34 anos	739	50,409	727	49,591	0	0	1.466
	35 a 44 anos	508	48,52	539	51,48	0	0	1.047
	45 a 59 anos	603	46,89	683	53,11	0	0	1.286
	60 a 69 anos	256	46,293	297	53,707	0	0	553
	70 a 79 anos	142	50,355	140	49,645	0	0	282
	Superior a 79 anos	75	53,571	65	46,429	0	0	140

ANUÁRIO ESTATÍSTICO DO ESTADO da PARAÍBA - 2011

II - Características Demográficas e Sociais

2.2 - Qualidade de Vida

2.2.5.2 - Movimento Eleitoral

Tabela 03 - Eleitorado aptos a votar por municípios, segundo a faixa etária e sexo - Paraíba - 2010 — **21 de 34**

Municipio	Faixa etária	Homens	%	Mulheres	%	Não informado	%	Subtotal
Olivedos	16 anos	22	51,163	21	48,837	0	0	43
	17 anos	24	46,154	28	53,846	0	0	52
	18 a 20 anos	116	53,953	99	46,047	0	0	215
	21 a 24 anos	133	47,842	145	52,158	0	0	278
	25 a 34 anos	331	49,403	339	50,597	0	0	670
	35 a 44 anos	276	50	276	50	0	0	552
	45 a 59 anos	302	51,536	284	48,464	0	0	586
	60 a 69 anos	121	46,718	138	53,282	0	0	259
	70 a 79 anos	95	51,351	90	48,649	0	0	185
	Superior a 79 anos	28	59,574	19	40,426	0	0	47
Ouro Velho	16 anos	26	50	26	50	0	0	52
	17 anos	29	54,717	24	45,283	0	0	53
	18 a 20 anos	98	51,852	91	48,148	0	0	189
	21 a 24 anos	137	51,119	131	48,881	0	0	268
	25 a 34 anos	269	51,336	255	48,664	0	0	524
	35 a 44 anos	205	46,911	232	53,089	0	0	437
	45 a 59 anos	262	48,519	278	51,481	0	0	540
	60 a 69 anos	95	45,673	113	54,327	0	0	208
	70 a 79 anos	73	48,993	76	51,007	0	0	149
	Superior a 79 anos	27	51,923	25	48,077	0	0	52
Parari	16 anos	18	69,231	8	30,769	0	0	26
	17 anos	16	53,333	14	46,667	0	0	30
	18 a 20 anos	68	55,285	55	44,715	0	0	123
	21 a 24 anos	78	47,561	86	52,439	0	0	164
	25 a 34 anos	188	51,507	177	48,493	0	0	365
	35 a 44 anos	135	49,632	137	50,368	0	0	272
	45 a 59 anos	197	50,384	194	49,616	0	0	391
	60 a 69 anos	60	43,796	77	56,204	0	0	137
	70 a 79 anos	41	48,81	43	51,19	0	0	84
	Superior a 79 anos	15	46,875	17	53,125	0	0	32
Passagem	16 anos	21	60	14	40	0	0	35
	17 anos	30	71,429	12	28,571	0	0	42
	18 a 20 anos	83	57,241	62	42,759	0	0	145
	21 a 24 anos	121	47,451	134	52,549	0	0	255
	25 a 34 anos	257	50,591	251	49,409	0	0	508
	35 a 44 anos	157	48,91	164	51,09	0	0	321
	45 a 59 anos	193	48,01	209	51,99	0	0	402
	60 a 69 anos	90	48,128	97	51,872	0	0	187
	70 a 79 anos	51	50	51	50	0	0	102
	Superior a 79 anos	23	38,333	37	61,667	0	0	60
Patos	16 anos	265	45,299	320	54,701	0	0	585
	17 anos	445	49,063	462	50,937	0	0	907
	18 a 20 anos	2.140	47,747	2.342	52,253	0	0	4.482
	21 a 24 anos	3.324	48,139	3.581	51,861	0	0	6.905
	25 a 34 anos	7.766	46,598	8.900	53,402	0	0	16.666
	35 a 44 anos	6.010	45,565	7.179	54,428	1	0,008	13.190
	45 a 59 anos	5.829	43,963	7.424	55,992	6	0,045	13.259
	60 a 69 anos	2.151	41,175	3.070	58,767	3	0,057	5.224
	70 a 79 anos	1.302	40,123	1.940	59,784	3	0,092	3.245
	Superior a 79 anos	805	38,87	1.264	61,033	2	0,097	2.071
Paulista	16 anos	72	45	88	55	0	0	160
	17 anos	77	45,833	91	54,167	0	0	168
	18 a 20 anos	330	48,316	353	51,684	0	0	683
	21 a 24 anos	508	50	508	50	0	0	1.016
	25 a 34 anos	1.094	48,343	1.169	51,657	0	0	2.263
	35 a 44 anos	847	50,327	836	49,673	0	0	1.683
	45 a 59 anos	944	46,663	1.079	53,337	0	0	2.023
	60 a 69 anos	434	48,062	469	51,938	0	0	903
	70 a 79 anos	239	49,482	244	50,518	0	0	483
	Superior a 79 anos	139	55,6	111	44,4	0	0	250
Pedra Branca	16 anos	46	57,5	34	42,5	0	0	80
	17 anos	45	54,217	38	45,783	0	0	83
	18 a 20 anos	161	53,311	141	46,689	0	0	302
	21 a 24 anos	186	49,206	192	50,794	0	0	378
	25 a 34 anos	360	47,431	399	52,569	0	0	759
	35 a 44 anos	260	46,595	298	53,405	0	0	558
	45 a 59 anos	293	47,106	329	52,894	0	0	622
	60 a 69 anos	123	50	123	50	0	0	246
	70 a 79 anos	69	52,672	62	47,328	0	0	131
	Superior a 79 anos	31	60,784	20	39,216	0	0	51

ANUÁRIO ESTATÍSTICO DO ESTADO da PARAÍBA - 2011

II - Características Demográficas e Sociais

2.2 - Qualidade de Vida

2.2.5.2 - Movimento Eleitoral

Tabela 03 - Eleitorado aptos a votar por municípios, segundo a faixa etária e sexo - Paraíba - 2010 — **22 de 34**

Municipio	Faixa etária	Homens	%	Mulheres	%	Não informado	%	Subtotal
Pedra Lavrada	16 anos	22	46,809	25	53,191	0	0	47
	17 anos	38	48,101	41	51,899	0	0	79
	18 a 20 anos	210	52,632	189	47,368	0	0	399
	21 a 24 anos	336	50,755	326	49,245	0	0	662
	25 a 34 anos	649	49,618	659	50,382	0	0	1.308
	35 a 44 anos	482	50,104	480	49,896	0	0	962
	45 a 59 anos	531	47,242	593	52,758	0	0	1.124
	60 a 69 anos	314	53,675	271	46,325	0	0	585
	70 a 79 anos	143	53,759	123	46,241	0	0	266
	Superior a 79 anos	42	53,165	37	46,835	0	0	79
Pedras de Fogo	16 anos	59	41,549	83	58,451	0	0	142
	17 anos	108	39,56	165	60,44	0	0	273
	18 a 20 anos	645	49,615	655	50,385	0	0	1.300
	21 a 24 anos	962	48,172	1.035	51,828	0	0	1.997
	25 a 34 anos	2.206	47,187	2.469	52,813	0	0	4.675
	35 a 44 anos	1.603	47,092	1.801	52,908	0	0	3.404
	45 a 59 anos	1.537	46,351	1.779	53,649	0	0	3.316
	60 a 69 anos	627	47,572	691	52,428	0	0	1.318
	70 a 79 anos	280	51,282	266	48,718	0	0	546
	Superior a 79 anos	63	60,577	41	39,423	0	0	104
Pedro Régis	16 anos	31	46,97	35	53,03	0	0	66
	17 anos	38	52,055	35	47,945	0	0	73
	18 a 20 anos	174	57,807	127	42,193	0	0	301
	21 a 24 anos	212	44,444	265	55,556	0	0	477
	25 a 34 anos	544	50,889	525	49,111	0	0	1.069
	35 a 44 anos	422	50,66	411	49,34	0	0	833
	45 a 59 anos	359	49,654	364	50,346	0	0	723
	60 a 69 anos	176	46,073	206	53,927	0	0	382
	70 a 79 anos	127	50,397	125	49,603	0	0	252
	Superior a 79 anos	56	50	56	50	0	0	112
Piancó	16 anos	104	52,261	95	47,739	0	0	199
	17 anos	124	51,667	116	48,333	0	0	240
	18 a 20 anos	430	50,41	423	49,59	0	0	853
	21 a 24 anos	533	47,336	593	52,664	0	0	1.126
	25 a 34 anos	1.191	46,306	1.381	53,694	0	0	2.572
	35 a 44 anos	1.013	46,192	1.180	53,808	0	0	2.193
	45 a 59 anos	1.056	43,982	1.345	56,018	0	0	2.401
	60 a 69 anos	511	44,629	634	55,371	0	0	1.145
	70 a 79 anos	247	39,206	383	60,794	0	0	630
	Superior a 79 anos	136	54,183	115	45,817	0	0	251
Picuí	16 anos	102	48,571	108	51,429	0	0	210
	17 anos	136	49,275	140	50,725	0	0	276
	18 a 20 anos	524	52,348	477	47,652	0	0	1.001
	21 a 24 anos	764	48,974	796	51,026	0	0	1.560
	25 a 34 anos	1.552	48,974	1.617	51,026	0	0	3.169
	35 a 44 anos	1.287	48,112	1.388	51,888	0	0	2.675
	45 a 59 anos	1.280	47,285	1.427	52,715	0	0	2.707
	60 a 69 anos	602	46,451	694	53,549	0	0	1.296
	70 a 79 anos	397	48,356	424	51,644	0	0	821
	Superior a 79 anos	226	41,316	321	58,684	0	0	547
Pilar	16 anos	45	41,284	64	58,716	0	0	109
	17 anos	83	55,705	66	44,295	0	0	149
	18 a 20 anos	303	48,172	326	51,828	0	0	629
	21 a 24 anos	509	50,849	492	49,151	0	0	1.001
	25 a 34 anos	1.103	48,526	1.170	51,474	0	0	2.273
	35 a 44 anos	893	49,833	899	50,167	0	0	1.792
	45 a 59 anos	722	47,005	814	52,995	0	0	1.536
	60 a 69 anos	364	46,907	412	53,093	0	0	776
	70 a 79 anos	184	44,125	233	55,875	0	0	417
	Superior a 79 anos	85	48,851	89	51,149	0	0	174
Pilões	16 anos	31	40,26	46	59,74	0	0	77
	17 anos	57	48,305	61	51,695	0	0	118
	18 a 20 anos	286	48,889	299	51,111	0	0	585
	21 a 24 anos	461	53,049	408	46,951	0	0	869
	25 a 34 anos	936	52,32	853	47,68	0	0	1.789
	35 a 44 anos	569	52,059	524	47,941	0	0	1.093
	45 a 59 anos	499	47,388	553	52,517	1	0,095	1.053
	60 a 69 anos	230	48,319	246	51,681	0	0	476
	70 a 79 anos	147	47,573	162	52,427	0	0	309
	Superior a 79 anos	73	54,887	60	45,113	0	0	133

ANUÁRIO ESTATÍSTICO DO ESTADO da PARAÍBA - 2011

II - Características Demográficas e Sociais

2.2 - Qualidade de Vida

2.2.5.2 - Movimento Eleitoral

Tabela 03 - Eleitorado aptos a votar por municípios, segundo a faixa etária e sexo - Paraíba - 2010 — **23 de 34**

Municipio	Faixa etária	Homens	%	Mulheres	%	Não informado	%	Subtotal
Pilõezinhos	16 anos	25	51,02	24	48,98	0	0	49
	17 anos	34	41,463	48	58,537	0	0	82
	18 a 20 anos	223	52,594	201	47,406	0	0	424
	21 a 24 anos	296	48,525	314	51,475	0	0	610
	25 a 34 anos	742	53,768	638	46,232	0	0	1.380
	35 a 44 anos	411	49,939	412	50,061	0	0	823
	45 a 59 anos	433	49,149	448	50,851	0	0	881
	60 a 69 anos	191	48,232	205	51,768	0	0	396
	70 a 79 anos	95	41,304	135	58,696	0	0	230
	Superior a 79 anos	43	47,778	47	52,222	0	0	90
Pirpirituba	16 anos	72	52,174	66	47,826	0	0	138
	17 anos	63	46,324	73	53,676	0	0	136
	18 a 20 anos	302	50,671	294	49,329	0	0	596
	21 a 24 anos	439	53,471	382	46,529	0	0	821
	25 a 34 anos	921	51,224	877	48,776	0	0	1.798
	35 a 44 anos	618	46,188	720	53,812	0	0	1.338
	45 a 59 anos	700	49,088	726	50,912	0	0	1.426
	60 a 69 anos	302	46,749	344	53,251	0	0	646
	70 a 79 anos	186	42,466	251	57,306	1	0,228	438
	Superior a 79 anos	82	42,268	111	57,216	1	0,515	194
Pitimbu	16 anos	43	45,745	51	54,255	0	0	94
	17 anos	77	48,734	81	51,266	0	0	158
	18 a 20 anos	336	46,154	392	53,846	0	0	728
	21 a 24 anos	475	45,805	562	54,195	0	0	1.037
	25 a 34 anos	1.317	49,549	1.341	50,451	0	0	2.658
	35 a 44 anos	1.021	51,436	964	48,564	0	0	1.985
	45 a 59 anos	905	49,158	935	50,788	1	0,054	1.841
	60 a 69 anos	307	46,515	353	53,485	0	0	660
	70 a 79 anos	168	46,154	196	53,846	0	0	364
	Superior a 79 anos	92	47,423	100	51,546	2	1,031	194
Pocinhos	16 anos	102	52,85	91	47,15	0	0	193
	17 anos	128	49,421	131	50,579	0	0	259
	18 a 20 anos	449	50	449	50	0	0	898
	21 a 24 anos	694	50,181	689	49,819	0	0	1.383
	25 a 34 anos	1.556	50,307	1.537	49,693	0	0	3.093
	35 a 44 anos	1.184	49,811	1.193	50,189	0	0	2.377
	45 a 59 anos	1.130	46,675	1.291	53,325	0	0	2.421
	60 a 69 anos	535	46,16	624	53,84	0	0	1.159
	70 a 79 anos	340	45,455	408	54,545	0	0	748
	Superior a 79 anos	182	50,416	179	49,584	0	0	361
Poço Dantas	16 anos	37	58,73	26	41,27	0	0	63
	17 anos	40	46,512	46	53,488	0	0	86
	18 a 20 anos	188	58,204	135	41,796	0	0	323
	21 a 24 anos	254	56,319	197	43,681	0	0	451
	25 a 34 anos	431	50,587	421	49,413	0	0	852
	35 a 44 anos	285	50,532	279	49,468	0	0	564
	45 a 59 anos	288	50	288	50	0	0	576
	60 a 69 anos	120	48	130	52	0	0	250
	70 a 79 anos	66	48,175	71	51,825	0	0	137
	Superior a 79 anos	40	54,054	34	45,946	0	0	74
Poço de José de Moura	16 anos	43	57,333	32	42,667	0	0	75
	17 anos	37	50,685	36	49,315	0	0	73
	18 a 20 anos	142	49,825	143	50,175	0	0	285
	21 a 24 anos	173	51,488	163	48,512	0	0	336
	25 a 34 anos	338	47,207	378	52,793	0	0	716
	35 a 44 anos	313	50,894	302	49,106	0	0	615
	45 a 59 anos	369	48,81	387	51,19	0	0	756
	60 a 69 anos	171	43,959	218	56,041	0	0	389
	70 a 79 anos	107	50,472	105	49,528	0	0	212
	Superior a 79 anos	33	54,098	28	45,902	0	0	61
Pombal	16 anos	193	53,022	171	46,978	0	0	364
	17 anos	206	49,4	211	50,6	0	0	417
	18 a 20 anos	708	46,95	800	53,05	0	0	1.508
	21 a 24 anos	1.172	48,59	1.240	51,41	0	0	2.412
	25 a 34 anos	2.585	47,318	2.878	52,682	0	0	5.463
	35 a 44 anos	2.014	45,137	2.448	54,863	0	0	4.462
	45 a 59 anos	2.231	45,54	2.668	54,46	0	0	4.899
	60 a 69 anos	933	41,338	1.324	58,662	0	0	2.257
	70 a 79 anos	660	43,222	866	56,713	1	0,065	1.527
	Superior a 79 anos	316	45,997	371	54,003	0	0	687

ANUÁRIO ESTATÍSTICO DO ESTADO da PARAÍBA - 2011

II - Características Demográficas e Sociais

2.2 - Qualidade de Vida

2.2.5.2 - Movimento Eleitoral

Tabela 03 - Eleitorado aptos a votar por municípios, segundo a faixa etária e sexo - Paraíba - 2010 — **24 de 34**

Municipio	Faixa etária	Homens	%	Mulheres	%	Não informado	%	Subtotal
Prata	16 anos	35	53,03	31	46,97	0	0	66
	17 anos	31	54,386	26	45,614	0	0	57
	18 a 20 anos	143	58,607	101	41,393	0	0	244
	21 a 24 anos	157	46,176	183	53,824	0	0	340
	25 a 34 anos	351	49,091	364	50,909	0	0	715
	35 a 44 anos	292	49,829	294	50,171	0	0	586
	45 a 59 anos	347	51,791	323	48,209	0	0	670
	60 a 69 anos	143	48,148	154	51,852	0	0	297
	70 a 79 anos	83	41,709	116	58,291	0	0	199
	Superior a 79 anos	39	48,75	41	51,25	0	0	80
Princesa Isabel	16 anos	102	50,246	101	49,754	0	0	203
	17 anos	157	47,006	177	52,994	0	0	334
	18 a 20 anos	629	51,389	595	48,611	0	0	1.224
	21 a 24 anos	827	46,124	966	53,876	0	0	1.793
	25 a 34 anos	1.713	46,893	1.940	53,107	0	0	3.653
	35 a 44 anos	1.184	45,486	1.419	54,514	0	0	2.603
	45 a 59 anos	1.234	45,569	1.474	54,431	0	0	2.708
	60 a 69 anos	606	46,295	703	53,705	0	0	1.309
	70 a 79 anos	306	41,296	435	58,704	0	0	741
	Superior a 79 anos	177	47,581	195	52,419	0	0	372
Puxinanã	16 anos	39	35,78	70	64,22	0	0	109
	17 anos	84	52,83	75	47,17	0	0	159
	18 a 20 anos	357	49,241	368	50,759	0	0	725
	21 a 24 anos	574	50,573	561	49,427	0	0	1.135
	25 a 34 anos	1.187	48,848	1.243	51,152	0	0	2.430
	35 a 44 anos	881	47,828	961	52,172	0	0	1.842
	45 a 59 anos	881	45,203	1.068	54,797	0	0	1.949
	60 a 69 anos	451	47,176	505	52,824	0	0	956
	70 a 79 anos	235	45,631	280	54,369	0	0	515
	Superior a 79 anos	107	48,858	112	51,142	0	0	219
Queimadas	16 anos	171	45	209	55	0	0	380
	17 anos	309	49,599	314	50,401	0	0	623
	18 a 20 anos	1.236	49,599	1.256	50,401	0	0	2.492
	21 a 24 anos	1.728	49,091	1.792	50,909	0	0	3.520
	25 a 34 anos	3.585	49,448	3.665	50,552	0	0	7.250
	35 a 44 anos	2.742	47,472	3.034	52,528	0	0	5.776
	45 a 59 anos	2.633	47,579	2.901	52,421	0	0	5.534
	60 a 69 anos	1.183	45,57	1.413	54,43	0	0	2.596
	70 a 79 anos	653	42,848	871	57,152	0	0	1.524
	Superior a 79 anos	331	49,403	339	50,597	0	0	670
Quixaba	16 anos	13	54,167	11	45,833	0	0	24
	17 anos	13	40,625	19	59,375	0	0	32
	18 a 20 anos	62	54,386	52	45,614	0	0	114
	21 a 24 anos	88	53,988	75	46,012	0	0	163
	25 a 34 anos	191	49,61	194	50,39	0	0	385
	35 a 44 anos	178	52,047	164	47,953	0	0	342
	45 a 59 anos	159	55,208	129	44,792	0	0	288
	60 a 69 anos	72	45,86	85	54,14	0	0	157
	70 a 79 anos	38	50,667	37	49,333	0	0	75
	Superior a 79 anos	21	63,636	12	36,364	0	0	33
Remígio	16 anos	76	43,678	98	56,322	0	0	174
	17 anos	108	48,869	113	51,131	0	0	221
	18 a 20 anos	513	47,544	566	52,456	0	0	1.079
	21 a 24 anos	750	48,325	802	51,675	0	0	1.552
	25 a 34 anos	1.531	48,976	1.595	51,024	0	0	3.126
	35 a 44 anos	1.035	45,817	1.224	54,183	0	0	2.259
	45 a 59 anos	1.043	45,665	1.241	54,335	0	0	2.284
	60 a 69 anos	561	45,721	666	54,279	0	0	1.227
	70 a 79 anos	379	44,379	475	55,621	0	0	854
	Superior a 79 anos	149	46,273	173	53,727	0	0	322
Riachão	16 anos	26	43,333	34	56,667	0	0	60
	17 anos	39	52,703	35	47,297	0	0	74
	18 a 20 anos	162	54	138	46	0	0	300
	21 a 24 anos	165	47,826	180	52,174	0	0	345
	25 a 34 anos	404	52,264	369	47,736	0	0	773
	35 a 44 anos	235	46,535	270	53,465	0	0	505
	45 a 59 anos	240	49,281	247	50,719	0	0	487
	60 a 69 anos	117	49,16	121	50,84	0	0	238
	70 a 79 anos	55	39,855	83	60,145	0	0	138
	Superior a 79 anos	16	35,556	29	64,444	0	0	45

ANUÁRIO ESTATÍSTICO DO ESTADO da PARAÍBA - 2011

II - Características Demográficas e Sociais

2.2 - Qualidade de Vida

2.2.5.2 - Movimento Eleitoral

Tabela 03 - Eleitorado aptos a votar por municípios, segundo a faixa etária e sexo - Paraíba - 2010 — **25 de 34**

Municipio	Faixa etária	Homens	%	Mulheres	%	Não informado	%	Subtotal
Riachão do Bacamarte	16 anos	26	54,167	22	45,833	0	0	48
	17 anos	39	50,649	38	49,351	0	0	77
	18 a 20 anos	159	52,475	144	47,525	0	0	303
	21 a 24 anos	224	55,583	179	44,417	0	0	403
	25 a 34 anos	431	48,591	456	51,409	0	0	887
	35 a 44 anos	329	49,178	340	50,822	0	0	669
	45 a 59 anos	327	48,23	351	51,77	0	0	678
	60 a 69 anos	143	46,429	165	53,571	0	0	308
	70 a 79 anos	71	36,788	122	63,212	0	0	193
	Superior a 79 anos	36	42,857	48	57,143	0	0	84
Riachão do Poço	16 anos	28	53,846	24	46,154	0	0	52
	17 anos	26	43,333	34	56,667	0	0	60
	18 a 20 anos	129	50,588	126	49,412	0	0	255
	21 a 24 anos	196	49,37	201	50,63	0	0	397
	25 a 34 anos	488	48,996	508	51,004	0	0	996
	35 a 44 anos	332	47,361	369	52,639	0	0	701
	45 a 59 anos	318	48,624	336	51,376	0	0	654
	60 a 69 anos	165	48,673	174	51,327	0	0	339
	70 a 79 anos	89	52,047	82	47,953	0	0	171
	Superior a 79 anos	25	55,556	20	44,444	0	0	45
Riacho de Santo Antônio	16 anos	19	63,333	11	36,667	0	0	30
	17 anos	12	36,364	21	63,636	0	0	33
	18 a 20 anos	61	49,593	62	50,407	0	0	123
	21 a 24 anos	101	55,801	80	44,199	0	0	181
	25 a 34 anos	183	51,117	175	48,883	0	0	358
	35 a 44 anos	150	49,02	156	50,98	0	0	306
	45 a 59 anos	151	50,671	147	49,329	0	0	298
	60 a 69 anos	66	54,545	55	45,455	0	0	121
	70 a 79 anos	26	40	39	60	0	0	65
	Superior a 79 anos	8	47,059	9	52,941	0	0	17
Riacho dos Cavalos	16 anos	55	55,556	44	44,444	0	0	99
	17 anos	67	47,518	74	52,482	0	0	141
	18 a 20 anos	255	51,102	244	48,898	0	0	499
	21 a 24 anos	370	53,237	325	46,763	0	0	695
	25 a 34 anos	724	50	724	50	0	0	1.448
	35 a 44 anos	549	49,194	567	50,806	0	0	1.116
	45 a 59 anos	636	46,972	718	53,028	0	0	1.354
	60 a 69 anos	264	49,254	272	50,746	0	0	536
	70 a 79 anos	143	52	132	48	0	0	275
	Superior a 79 anos	50	65,789	26	34,211	0	0	76
Rio Tinto	16 anos	76	50,667	74	49,333	0	0	150
	17 anos	120	50,209	119	49,791	0	0	239
	18 a 20 anos	552	49,596	561	50,404	0	0	1.113
	21 a 24 anos	882	50,748	856	49,252	0	0	1.738
	25 a 34 anos	2.109	50,93	2.032	49,07	0	0	4.141
	35 a 44 anos	1.823	51,15	1.741	48,85	0	0	3.564
	45 a 59 anos	1.781	48,161	1.917	51,839	0	0	3.698
	60 a 69 anos	646	43,737	831	56,263	0	0	1.477
	70 a 79 anos	424	42,4	576	57,6	0	0	1.000
	Superior a 79 anos	287	39,423	441	60,577	0	0	728
Salgadinho	16 anos	15	39,474	23	60,526	0	0	38
	17 anos	41	57,746	30	42,254	0	0	71
	18 a 20 anos	107	51,942	99	48,058	0	0	206
	21 a 24 anos	173	57,285	129	42,715	0	0	302
	25 a 34 anos	369	52,119	339	47,881	0	0	708
	35 a 44 anos	246	54,788	203	45,212	0	0	449
	45 a 59 anos	220	50	220	50	0	0	440
	60 a 69 anos	101	49,268	104	50,732	0	0	205
	70 a 79 anos	49	39,837	74	60,163	0	0	123
	Superior a 79 anos	40	53,333	35	46,667	0	0	75
Salgado de São Félix	16 anos	72	54,545	60	45,455	0	0	132
	17 anos	97	58,434	69	41,566	0	0	166
	18 a 20 anos	423	53,409	369	46,591	0	0	792
	21 a 24 anos	501	47,578	552	52,422	0	0	1.053
	25 a 34 anos	1.233	51,59	1.157	48,41	0	0	2.390
	35 a 44 anos	851	49,65	863	50,35	0	0	1.714
	45 a 59 anos	902	45,236	1.091	54,714	1	0,05	1.994
	60 a 69 anos	470	45,019	574	54,981	0	0	1.044
	70 a 79 anos	308	44,253	388	55,747	0	0	696
	Superior a 79 anos	183	47,044	206	52,956	0	0	389

ANUÁRIO ESTATÍSTICO DO ESTADO da PARAÍBA - 2011

II - Características Demográficas e Sociais

2.2 - Qualidade de Vida

2.2.5.2 - Movimento Eleitoral

Tabela 03 - Eleitorado aptos a votar por municípios, segundo a faixa etária e sexo - Paraíba - 2010 — **26 de 34**

Municipio	Faixa etária	Homens	%	Mulheres	%	Não informado	%	Subtotal
Santa Cecília	16 anos	42	44,681	52	55,319	0	0	94
	17 anos	70	51,471	66	48,529	0	0	136
	18 a 20 anos	280	52,632	252	47,368	0	0	532
	21 a 24 anos	349	50,653	340	49,347	0	0	689
	25 a 34 anos	783	53,777	673	46,223	0	0	1.456
	35 a 44 anos	501	51,385	474	48,615	0	0	975
	45 a 59 anos	497	49,85	500	50,15	0	0	997
	60 a 69 anos	235	50,429	231	49,571	0	0	466
	70 a 79 anos	135	49,451	138	50,549	0	0	273
	Superior a 79 anos	104	53,608	90	46,392	0	0	194
Santa Cruz	16 anos	28	45,902	33	54,098	0	0	61
	17 anos	50	51,02	48	48,98	0	0	98
	18 a 20 anos	180	55,901	142	44,099	0	0	322
	21 a 24 anos	215	46,943	243	53,057	0	0	458
	25 a 34 anos	496	49,06	515	50,94	0	0	1.011
	35 a 44 anos	428	51,196	408	48,804	0	0	836
	45 a 59 anos	565	48,249	606	51,751	0	0	1.171
	60 a 69 anos	266	46,996	300	53,004	0	0	566
	70 a 79 anos	194	53,444	169	46,556	0	0	363
	Superior a 79 anos	62	61,386	39	38,614	0	0	101
Santa Helena	16 anos	60	63,158	35	36,842	0	0	95
	17 anos	47	52,222	43	47,778	0	0	90
	18 a 20 anos	169	48,844	177	51,156	0	0	346
	21 a 24 anos	257	48,491	273	51,509	0	0	530
	25 a 34 anos	579	49,7	586	50,3	0	0	1.165
	35 a 44 anos	419	51,098	401	48,902	0	0	820
	45 a 59 anos	511	46,709	583	53,291	0	0	1.094
	60 a 69 anos	251	45,803	297	54,197	0	0	548
	70 a 79 anos	171	51,198	163	48,802	0	0	334
	Superior a 79 anos	74	52,482	67	47,518	0	0	141
Santa Inês	16 anos	37	57,813	27	42,188	0	0	64
	17 anos	33	42,857	44	57,143	0	0	77
	18 a 20 anos	189	50,266	187	49,734	0	0	376
	21 a 24 anos	253	53,488	220	46,512	0	0	473
	25 a 34 anos	442	51,336	419	48,664	0	0	861
	35 a 44 anos	333	49,26	343	50,74	0	0	676
	45 a 59 anos	358	53,997	305	46,003	0	0	663
	60 a 69 anos	126	45,652	150	54,348	0	0	276
	70 a 79 anos	77	53,846	66	46,154	0	0	143
	Superior a 79 anos	13	43,333	17	56,667	0	0	30
Santa Luzia	16 anos	68	48,921	71	51,079	0	0	139
	17 anos	87	48,066	94	51,934	0	0	181
	18 a 20 anos	365	49,525	372	50,475	0	0	737
	21 a 24 anos	519	47,311	578	52,689	0	0	1.097
	25 a 34 anos	1.366	48,768	1.435	51,232	0	0	2.801
	35 a 44 anos	1.019	48,64	1.076	51,36	0	0	2.095
	45 a 59 anos	1.041	45,879	1.228	54,121	0	0	2.269
	60 a 69 anos	468	46,199	545	53,801	0	0	1.013
	70 a 79 anos	282	40,988	406	59,012	0	0	688
	Superior a 79 anos	188	43,318	246	56,682	0	0	434
Santa Rita	16 anos	305	48,49	324	51,51	0	0	629
	17 anos	544	50,231	539	49,769	0	0	1.083
	18 a 20 anos	2.845	49,009	2.960	50,991	0	0	5.805
	21 a 24 anos	4.300	48,869	4.499	51,131	0	0	8.799
	25 a 34 anos	10.815	48,642	11.419	51,358	0	0	22.234
	35 a 44 anos	8.654	47,723	9.480	52,277	0	0	18.134
	45 a 59 anos	7.895	46,633	9.035	53,367	0	0	16.930
	60 a 69 anos	2.729	43,762	3.506	56,222	1	0,016	6.236
	70 a 79 anos	1.406	40,92	2.028	59,022	2	0,058	3.436
	Superior a 79 anos	870	44,207	1.098	55,793	0	0	1.968
Santa Teresinha	16 anos	42	60	28	40	0	0	70
	17 anos	46	52,874	41	47,126	0	0	87
	18 a 20 anos	163	51,911	151	48,089	0	0	314
	21 a 24 anos	203	49,392	208	50,608	0	0	411
	25 a 34 anos	426	45,708	506	54,292	0	0	932
	35 a 44 anos	394	49,005	410	50,995	0	0	804
	45 a 59 anos	390	50	390	50	0	0	780
	60 a 69 anos	202	52,062	186	47,938	0	0	388
	70 a 79 anos	79	44,382	99	55,618	0	0	178
	Superior a 79 anos	30	48,387	32	51,613	0	0	62

ANUÁRIO ESTATÍSTICO DO ESTADO da PARAÍBA - 2011

II - Características Demográficas e Sociais

2.2 - Qualidade de Vida

2.2.5.2 - Movimento Eleitoral

Tabela 03 - Eleitorado aptos a votar por municípios, segundo a faixa etária e sexo - Paraíba - 2010 — **27 de 34**

Municipio	Faixa etária	Homens	%	Mulheres	%	Não informado	%	Subtotal
Santana de Mangueira	16 anos	44	55	36	45	0	0	80
	17 anos	51	47,222	57	52,778	0	0	108
	18 a 20 anos	185	46,599	212	53,401	0	0	397
	21 a 24 anos	260	51,181	248	48,819	0	0	508
	25 a 34 anos	488	48,947	509	51,053	0	0	997
	35 a 44 anos	367	50	367	50	0	0	734
	45 a 59 anos	390	47,97	423	52,03	0	0	813
	60 a 69 anos	212	50,356	209	49,644	0	0	421
	70 a 79 anos	81	45,506	97	54,494	0	0	178
	Superior a 79 anos	40	59,701	27	40,299	0	0	67
Santana dos Garrotes	16 anos	49	50,515	48	49,485	0	0	97
	17 anos	66	53,659	57	46,341	0	0	123
	18 a 20 anos	263	53,455	229	46,545	0	0	492
	21 a 24 anos	358	52,416	325	47,584	0	0	683
	25 a 34 anos	666	47,605	733	52,395	0	0	1.399
	35 a 44 anos	477	48,476	507	51,524	0	0	984
	45 a 59 anos	619	46,471	713	53,529	0	0	1.332
	60 a 69 anos	257	43,559	333	56,441	0	0	590
	70 a 79 anos	148	45,122	180	54,878	0	0	328
	Superior a 79 anos	94	47,236	105	52,764	0	0	199
Joca Claudino(Santarém)	16 anos	10	28,571	25	71,429	0	0	35
	17 anos	29	46,032	34	53,968	0	0	63
	18 a 20 anos	94	49,215	97	50,785	0	0	191
	21 a 24 anos	132	44,746	163	55,254	0	0	295
	25 a 34 anos	299	50,678	291	49,322	0	0	590
	35 a 44 anos	178	46,475	205	53,525	0	0	383
	45 a 59 anos	232	48,333	248	51,667	0	0	480
	60 a 69 anos	104	49,524	106	50,476	0	0	210
	70 a 79 anos	57	45,6	68	54,4	0	0	125
	Superior a 79 anos	28	54,902	23	45,098	0	0	51
Santo André	16 anos	19	54,286	16	45,714	0	0	35
	17 anos	17	43,59	22	56,41	0	0	39
	18 a 20 anos	94	54,651	78	45,349	0	0	172
	21 a 24 anos	101	46,119	118	53,881	0	0	219
	25 a 34 anos	248	50,612	242	49,388	0	0	490
	35 a 44 anos	218	50,346	215	49,654	0	0	433
	45 a 59 anos	237	47,4	263	52,6	0	0	500
	60 a 69 anos	125	48,828	131	51,172	0	0	256
	70 a 79 anos	56	41,481	79	58,519	0	0	135
	Superior a 79 anos	25	46,296	29	53,704	0	0	54
São Bentinho	16 anos	24	44,444	30	55,556	0	0	54
	17 anos	25	39,683	38	60,317	0	0	63
	18 a 20 anos	118	50,862	114	49,138	0	0	232
	21 a 24 anos	180	51,429	170	48,571	0	0	350
	25 a 34 anos	408	52,308	372	47,692	0	0	780
	35 a 44 anos	285	52,102	262	47,898	0	0	547
	45 a 59 anos	288	46,377	333	53,623	0	0	621
	60 a 69 anos	130	44,369	163	55,631	0	0	293
	70 a 79 anos	92	53,801	79	46,199	0	0	171
	Superior a 79 anos	51	59,302	35	40,698	0	0	86
São Bento	16 anos	211	48,956	220	51,044	0	0	431
	17 anos	250	50	250	50	0	0	500
	18 a 20 anos	869	52,667	781	47,333	0	0	1.650
	21 a 24 anos	1.236	48,854	1.294	51,146	0	0	2.530
	25 a 34 anos	2.824	48,257	3.028	51,743	0	0	5.852
	35 a 44 anos	2.163	48,324	2.313	51,676	0	0	4.476
	45 a 59 anos	2.015	47,546	2.223	52,454	0	0	4.238
	60 a 69 anos	706	42,581	952	57,419	0	0	1.658
	70 a 79 anos	395	44,683	489	55,317	0	0	884
	Superior a 79 anos	225	45,181	273	54,819	0	0	498
São Domingos	16 anos	20	57,143	15	42,857	0	0	35
	17 anos	26	49,057	27	50,943	0	0	53
	18 a 20 anos	121	48,79	127	51,21	0	0	248
	21 a 24 anos	142	49,65	144	50,35	0	0	286
	25 a 34 anos	321	47,91	349	52,09	0	0	670
	35 a 44 anos	236	47,106	265	52,894	0	0	501
	45 a 59 anos	272	48,142	293	51,858	0	0	565
	60 a 69 anos	143	47,987	155	52,013	0	0	298
	70 a 79 anos	77	49,677	78	50,323	0	0	155
	Superior a 79 anos	26	59,091	18	40,909	0	0	44

ANUÁRIO ESTATÍSTICO DO ESTADO da PARAÍBA - 2011

II - Características Demográficas e Sociais

2.2 - Qualidade de Vida

2.2.5.2 - Movimento Eleitoral

Tabela 03 - Eleitorado aptos a votar por municípios, segundo a faixa etária e sexo - Paraíba - 2010 — **28 de 34**

Municipio	Faixa etária	Homens	%	Mulheres	%	Não informado	%	Subtotal
São Domingos do Cariri	16 anos	13	39,394	20	60,606	0	0	33
	17 anos	30	51,724	28	48,276	0	0	58
	18 a 20 anos	72	47,368	80	52,632	0	0	152
	21 a 24 anos	80	42,553	108	57,447	0	0	188
	25 a 34 anos	206	49,282	212	50,718	0	0	418
	35 a 44 anos	187	50,134	186	49,866	0	0	373
	45 a 59 anos	214	48,526	227	51,474	0	0	441
	60 a 69 anos	110	50,228	109	49,772	0	0	219
	70 a 79 anos	65	49,242	67	50,758	0	0	132
	Superior a 79 anos	35	62,5	21	37,5	0	0	56
São Francisco	16 anos	22	52,381	20	47,619	0	0	42
	17 anos	28	56	22	44	0	0	50
	18 a 20 anos	111	49,554	113	50,446	0	0	224
	21 a 24 anos	147	50,171	146	49,829	0	0	293
	25 a 34 anos	344	50,737	334	49,263	0	0	678
	35 a 44 anos	260	47,706	285	52,294	0	0	545
	45 a 59 anos	354	49,719	358	50,281	0	0	712
	60 a 69 anos	151	48,397	161	51,603	0	0	312
	70 a 79 anos	106	49,302	109	50,698	0	0	215
	Superior a 79 anos	44	55,696	35	44,304	0	0	79
São João do Cariri	16 anos	19	48,718	20	51,282	0	0	39
	17 anos	35	53,03	31	46,97	0	0	66
	18 a 20 anos	158	54,483	132	45,517	0	0	290
	21 a 24 anos	193	51,33	183	48,67	0	0	376
	25 a 34 anos	395	47,995	428	52,005	0	0	823
	35 a 44 anos	319	48,407	340	51,593	0	0	659
	45 a 59 anos	414	48,763	435	51,237	0	0	849
	60 a 69 anos	178	45,641	212	54,359	0	0	390
	70 a 79 anos	93	38,75	147	61,25	0	0	240
	Superior a 79 anos	62	41,333	88	58,667	0	0	150
São João do Rio do Peixe	16 anos	82	46,328	95	53,672	0	0	177
	17 anos	109	47,391	121	52,609	0	0	230
	18 a 20 anos	459	50,551	449	49,449	0	0	908
	21 a 24 anos	724	51,677	677	48,323	0	0	1.401
	25 a 34 anos	1.617	48,675	1.705	51,325	0	0	3.322
	35 a 44 anos	1.186	47,823	1.294	52,177	0	0	2.480
	45 a 59 anos	1.379	47,816	1.505	52,184	0	0	2.884
	60 a 69 anos	683	46,024	801	53,976	0	0	1.484
	70 a 79 anos	408	46,154	476	53,846	0	0	884
	Superior a 79 anos	236	50,106	235	49,894	0	0	471
São João do Tigre	16 anos	30	50,847	29	49,153	0	0	59
	17 anos	37	56,061	29	43,939	0	0	66
	18 a 20 anos	106	44,167	134	55,833	0	0	240
	21 a 24 anos	200	53,908	171	46,092	0	0	371
	25 a 34 anos	355	49,93	356	50,07	0	0	711
	35 a 44 anos	302	50,166	300	49,834	0	0	602
	45 a 59 anos	347	49,501	354	50,499	0	0	701
	60 a 69 anos	168	50,299	166	49,701	0	0	334
	70 a 79 anos	104	50,485	102	49,515	0	0	206
	Superior a 79 anos	53	60,227	35	39,773	0	0	88
São José da Lagoa Tapada	16 anos	56	48,276	60	51,724	0	0	116
	17 anos	73	52,143	67	47,857	0	0	140
	18 a 20 anos	224	49,778	226	50,222	0	0	450
	21 a 24 anos	347	50,29	343	49,71	0	0	690
	25 a 34 anos	753	51,54	708	48,46	0	0	1.461
	35 a 44 anos	479	49,128	496	50,872	0	0	975
	45 a 59 anos	607	45,571	725	54,429	0	0	1.332
	60 a 69 anos	286	45,907	337	54,093	0	0	623
	70 a 79 anos	172	49,711	174	50,289	0	0	346
	Superior a 79 anos	87	58,389	62	41,611	0	0	149
São José de Caiana	16 anos	56	60,87	36	39,13	0	0	92
	17 anos	67	52,344	61	47,656	0	0	128
	18 a 20 anos	233	51,435	220	48,565	0	0	453
	21 a 24 anos	317	48,62	335	51,38	0	0	652
	25 a 34 anos	649	51,426	613	48,574	0	0	1.262
	35 a 44 anos	394	50,319	389	49,681	0	0	783
	45 a 59 anos	418	49,119	433	50,881	0	0	851
	60 a 69 anos	206	51,117	197	48,883	0	0	403
	70 a 79 anos	85	48,295	91	51,705	0	0	176
	Superior a 79 anos	50	52,632	45	47,368	0	0	95

ANUÁRIO ESTATÍSTICO DO ESTADO da PARAÍBA - 2011

II - Características Demográficas e Sociais

2.2 - Qualidade de Vida

2.2.5.2 - Movimento Eleitoral

Tabela 03 - Eleitorado aptos a votar por municípios, segundo a faixa etária e sexo - Paraíba - 2010 — **29 de 34**

Municipio	Faixa etária	Homens	%	Mulheres	%	Não informado	%	Subtotal
São José de Espinharas	16 anos	39	73,585	14	26,415	0	0	53
	17 anos	42	54,545	35	45,455	0	0	77
	18 a 20 anos	148	50,512	145	49,488	0	0	293
	21 a 24 anos	193	49,109	200	50,891	0	0	393
	25 a 34 anos	409	49,636	415	50,364	0	0	824
	35 a 44 anos	307	49,278	316	50,722	0	0	623
	45 a 59 anos	397	50,126	395	49,874	0	0	792
	60 a 69 anos	216	50,704	209	49,061	1	0,235	426
	70 a 79 anos	119	56,667	91	43,333	0	0	210
	Superior a 79 anos	35	57,377	26	42,623	0	0	61
São José de Piranhas	16 anos	94	43,119	124	56,881	0	0	218
	17 anos	129	48,496	137	51,504	0	0	266
	18 a 20 anos	533	49,767	538	50,233	0	0	1.071
	21 a 24 anos	777	49,084	806	50,916	0	0	1.583
	25 a 34 anos	1.698	50,311	1.677	49,689	0	0	3.375
	35 a 44 anos	1.250	50,607	1.220	49,393	0	0	2.470
	45 a 59 anos	1.305	46,211	1.519	53,789	0	0	2.824
	60 a 69 anos	688	47,944	747	52,056	0	0	1.435
	70 a 79 anos	401	48,139	432	51,861	0	0	833
	Superior a 79 anos	184	55,758	146	44,242	0	0	330
São José de Princesa	16 anos	35	53,846	30	46,154	0	0	65
	17 anos	39	47,561	43	52,439	0	0	82
	18 a 20 anos	163	52,922	145	47,078	0	0	308
	21 a 24 anos	185	49,598	188	50,402	0	0	373
	25 a 34 anos	431	51,006	414	48,994	0	0	845
	35 a 44 anos	288	48,814	302	51,186	0	0	590
	45 a 59 anos	288	45,86	340	54,14	0	0	628
	60 a 69 anos	195	51,316	185	48,684	0	0	380
	70 a 79 anos	75	44,643	93	55,357	0	0	168
	Superior a 79 anos	36	44,444	45	55,556	0	0	81
São José do Bonfim	16 anos	15	38,462	24	61,538	0	0	39
	17 anos	32	61,538	20	38,462	0	0	52
	18 a 20 anos	101	48,325	108	51,675	0	0	209
	21 a 24 anos	177	51,754	165	48,246	0	0	342
	25 a 34 anos	391	49,746	395	50,254	0	0	786
	35 a 44 anos	305	52,586	275	47,414	0	0	580
	45 a 59 anos	295	49,003	307	50,997	0	0	602
	60 a 69 anos	139	46,644	159	53,356	0	0	298
	70 a 79 anos	78	48,447	83	51,553	0	0	161
	Superior a 79 anos	20	48,78	21	51,22	0	0	41
São José do Brejo do Cruz	16 anos	18	52,941	16	47,059	0	0	34
	17 anos	13	44,828	16	55,172	0	0	29
	18 a 20 anos	55	49,55	56	50,45	0	0	111
	21 a 24 anos	98	54,444	82	45,556	0	0	180
	25 a 34 anos	214	52,97	190	47,03	0	0	404
	35 a 44 anos	155	52,365	141	47,635	0	0	296
	45 a 59 anos	169	52,648	152	47,352	0	0	321
	60 a 69 anos	80	56,338	62	43,662	0	0	142
	70 a 79 anos	32	41,558	45	58,442	0	0	77
	Superior a 79 anos	21	70	9	30	0	0	30
São José do Sabugi	16 anos	22	44,898	27	55,102	0	0	49
	17 anos	35	52,239	32	47,761	0	0	67
	18 a 20 anos	113	53,81	97	46,19	0	0	210
	21 a 24 anos	201	54,62	167	45,38	0	0	368
	25 a 34 anos	397	52,237	363	47,763	0	0	760
	35 a 44 anos	317	49,921	318	50,079	0	0	635
	45 a 59 anos	350	49,787	353	50,213	0	0	703
	60 a 69 anos	150	48,077	162	51,923	0	0	312
	70 a 79 anos	84	54,545	70	45,455	0	0	154
	Superior a 79 anos	30	63,83	17	36,17	0	0	47
São José dos Cordeiros	16 anos	19	39,583	29	60,417	0	0	48
	17 anos	21	50	21	50	0	0	42
	18 a 20 anos	116	57,426	86	42,574	0	0	202
	21 a 24 anos	152	49,191	157	50,809	0	0	309
	25 a 34 anos	316	50,722	307	49,278	0	0	623
	35 a 44 anos	245	47,206	274	52,794	0	0	519
	45 a 59 anos	314	50,16	312	49,84	0	0	626
	60 a 69 anos	156	48,903	163	51,097	0	0	319
	70 a 79 anos	68	40	102	60	0	0	170
	Superior a 79 anos	32	53,333	28	46,667	0	0	60

ANUÁRIO ESTATÍSTICO DO ESTADO da PARAÍBA - 2011

II - Características Demográficas e Sociais

2.2 - Qualidade de Vida

2.2.5.2 - Movimento Eleitoral

Tabela 03 - Eleitorado aptos a votar por municípios, segundo a faixa etária e sexo - Paraíba - 2010 — **30 de 34**

Municipio	Faixa etária	Homens	%	Mulheres	%	Não informado	%	Subtotal
São José dos Ramos	16 anos	34	53,968	29	46,032	0	0	63
	17 anos	39	48,148	42	51,852	0	0	81
	18 a 20 anos	184	49,33	189	50,67	0	0	373
	21 a 24 anos	285	53,271	250	46,729	0	0	535
	25 a 34 anos	562	50,089	560	49,911	0	0	1.122
	35 a 44 anos	404	50,69	393	49,31	0	0	797
	45 a 59 anos	378	51,15	361	48,85	0	0	739
	60 a 69 anos	124	39,241	191	60,443	1	0,316	316
	70 a 79 anos	93	52,247	85	47,753	0	0	178
	Superior a 79 anos	34	49,275	35	50,725	0	0	69
São Mamede	16 anos	35	58,333	25	41,667	0	0	60
	17 anos	46	58,228	33	41,772	0	0	79
	18 a 20 anos	191	49,74	193	50,26	0	0	384
	21 a 24 anos	280	47,945	304	52,055	0	0	584
	25 a 34 anos	645	49,35	662	50,65	0	0	1.307
	35 a 44 anos	521	47,798	569	52,202	0	0	1.090
	45 a 59 anos	644	47,845	702	52,155	0	0	1.346
	60 a 69 anos	331	46,884	375	53,116	0	0	706
	70 a 79 anos	162	43,784	208	56,216	0	0	370
	Superior a 79 anos	98	58,683	69	41,317	0	0	167
São Miguel de Taipu	16 anos	27	36	48	64	0	0	75
	17 anos	54	46,957	61	53,043	0	0	115
	18 a 20 anos	185	48,429	197	51,571	0	0	382
	21 a 24 anos	288	47,368	320	52,632	0	0	608
	25 a 34 anos	675	52,366	614	47,634	0	0	1.289
	35 a 44 anos	468	50,54	458	49,46	0	0	926
	45 a 59 anos	422	47,9	459	52,1	0	0	881
	60 a 69 anos	203	50,248	201	49,752	0	0	404
	70 a 79 anos	105	48,387	112	51,613	0	0	217
	Superior a 79 anos	45	49,451	46	50,549	0	0	91
São Sebastião de Lagoa de Roça	16 anos	71	56,8	54	43,2	0	0	125
	17 anos	87	52,727	78	47,273	0	0	165
	18 a 20 anos	313	52,961	278	47,039	0	0	591
	21 a 24 anos	445	50,169	442	49,831	0	0	887
	25 a 34 anos	1.011	46,871	1.146	53,129	0	0	2.157
	35 a 44 anos	760	48,969	792	51,031	0	0	1.552
	45 a 59 anos	713	46,815	810	53,185	0	0	1.523
	60 a 69 anos	349	44,233	440	55,767	0	0	789
	70 a 79 anos	224	44,533	279	55,467	0	0	503
	Superior a 79 anos	134	54,918	110	45,082	0	0	244
São Sebastião do Umbuzeiro	16 anos	22	51,163	21	48,837	0	0	43
	17 anos	22	45,833	26	54,167	0	0	48
	18 a 20 anos	111	52,113	102	47,887	0	0	213
	21 a 24 anos	163	57,597	120	42,403	0	0	283
	25 a 34 anos	288	48,649	304	51,351	0	0	592
	35 a 44 anos	238	50,105	237	49,895	0	0	475
	45 a 59 anos	283	51,175	270	48,825	0	0	553
	60 a 69 anos	119	45,946	140	54,054	0	0	259
	70 a 79 anos	85	45,946	100	54,054	0	0	185
	Superior a 79 anos	24	47,059	27	52,941	0	0	51
Seridó	16 anos	42	43,75	54	56,25	0	0	96
	17 anos	100	48,309	107	51,691	0	0	207
	18 a 20 anos	352	53,333	308	46,667	0	0	660
	21 a 24 anos	503	51,643	471	48,357	0	0	974
	25 a 34 anos	951	52,024	877	47,976	0	0	1.828
	35 a 44 anos	688	51,925	637	48,075	0	0	1.325
	45 a 59 anos	625	49,407	640	50,593	0	0	1.265
	60 a 69 anos	303	48,95	316	51,05	0	0	619
	70 a 79 anos	175	47,814	191	52,186	0	0	366
	Superior a 79 anos	114	51,584	107	48,416	0	0	221

ANUÁRIO ESTATÍSTICO DO ESTADO da PARAÍBA - 2011

II - Características Demográficas e Sociais

2.2 - Qualidade de Vida

2.2.5.2 - Movimento Eleitoral

Tabela 03 - Eleitorado aptos a votar por municípios, segundo a faixa etária e sexo - Paraíba - 2010 — **31 de 34**

Municipio	Faixa etária	Homens	%	Mulheres	%	Não informado	%	Subtotal
Sapé	16 anos	105	41,667	147	58,333	0	0	252
	17 anos	252	49,901	253	50,099	0	0	505
	18 a 20 anos	1.240	50,799	1.201	49,201	0	0	2.441
	21 a 24 anos	1.889	48,774	1.984	51,226	0	0	3.873
	25 a 34 anos	4.744	50,414	4.666	49,586	0	0	9.410
	35 a 44 anos	3.630	49,726	3.669	50,26	1	0,014	7.300
	45 a 59 anos	3.498	48,712	3.679	51,232	4	0,056	7.181
	60 a 69 anos	1.514	46,542	1.735	53,335	4	0,123	3.253
	70 a 79 anos	892	43,491	1.159	56,509	0	0	2.051
	Superior a 79 anos	555	46,173	644	53,577	3	0,25	1.202
Serra Branca	16 anos	53	43,089	70	56,911	0	0	123
	17 anos	69	45,695	82	54,305	0	0	151
	18 a 20 anos	304	47,574	335	52,426	0	0	639
	21 a 24 anos	476	50,053	475	49,947	0	0	951
	25 a 34 anos	1.034	48,636	1.092	51,364	0	0	2.126
	35 a 44 anos	817	49,696	827	50,304	0	0	1.644
	45 a 59 anos	929	46,15	1.084	53,85	0	0	2.013
	60 a 69 anos	449	46,868	509	53,132	0	0	958
	70 a 79 anos	311	42,779	416	57,221	0	0	727
	Superior a 79 anos	163	45,152	198	54,848	0	0	361
Serra da Raiz	16 anos	34	65,385	18	34,615	0	0	52
	17 anos	23	54,762	19	45,238	0	0	42
	18 a 20 anos	98	47,805	107	52,195	0	0	205
	21 a 24 anos	129	47,253	144	52,747	0	0	273
	25 a 34 anos	304	55,985	239	44,015	0	0	543
	35 a 44 anos	205	46,38	237	53,62	0	0	442
	45 a 59 anos	196	46,336	227	53,664	0	0	423
	60 a 69 anos	99	48,529	105	51,471	0	0	204
	70 a 79 anos	70	51,852	65	48,148	0	0	135
	Superior a 79 anos	23	57,5	17	42,5	0	0	40
Serra Grande	16 anos	39	67,241	19	32,759	0	0	58
	17 anos	31	48,438	33	51,563	0	0	64
	18 a 20 anos	132	54,321	111	45,679	0	0	243
	21 a 24 anos	158	53,02	140	46,98	0	0	298
	25 a 34 anos	302	52,431	274	47,569	0	0	576
	35 a 44 anos	198	53,369	173	46,631	0	0	371
	45 a 59 anos	228	47,5	252	52,5	0	0	480
	60 a 69 anos	103	47,907	112	52,093	0	0	215
	70 a 79 anos	50	54,945	41	45,055	0	0	91
	Superior a 79 anos	24	55,814	19	44,186	0	0	43
Serra Redonda	16 anos	63	52,066	58	47,934	0	0	121
	17 anos	74	51,389	70	48,611	0	0	144
	18 a 20 anos	246	53,362	215	46,638	0	0	461
	21 a 24 anos	344	51,267	327	48,733	0	0	671
	25 a 34 anos	734	52,279	670	47,721	0	0	1.404
	35 a 44 anos	536	49,084	556	50,916	0	0	1.092
	45 a 59 anos	586	47,526	647	52,474	0	0	1.233
	60 a 69 anos	230	43,233	302	56,767	0	0	532
	70 a 79 anos	171	42,118	235	57,882	0	0	406
	Superior a 79 anos	103	41,7	144	58,3	0	0	247
Serraria	16 anos	31	51,667	29	48,333	0	0	60
	17 anos	42	47,191	47	52,809	0	0	89
	18 a 20 anos	203	50,75	197	49,25	0	0	400
	21 a 24 anos	262	52,087	241	47,913	0	0	503
	25 a 34 anos	441	47,318	491	52,682	0	0	932
	35 a 44 anos	363	48,79	381	51,21	0	0	744
	45 a 59 anos	452	48,865	473	51,135	0	0	925
	60 a 69 anos	208	44,444	260	55,556	0	0	468
	70 a 79 anos	130	54,852	107	45,148	0	0	237
	Superior a 79 anos	24	60	16	40	0	0	40

ANUÁRIO ESTATÍSTICO DO ESTADO da PARAÍBA - 2011

II - Características Demográficas e Sociais

2.2 - Qualidade de Vida

2.2.5.2 - Movimento Eleitoral

Tabela 03 - Eleitorado aptos a votar por municípios, segundo a faixa etária e sexo - Paraíba - 2010 — **32 de 34**

Municipio	Faixa etária	Homens	%	Mulheres	%	Não informado	%	Subtotal
Sertãozinho	16 anos	34	49,275	35	50,725	0	0	69
	17 anos	36	52,941	32	47,059	0	0	68
	18 a 20 anos	149	51,203	142	48,797	0	0	291
	21 a 24 anos	178	45,758	211	54,242	0	0	389
	25 a 34 anos	397	48,238	426	51,762	0	0	823
	35 a 44 anos	324	48,795	340	51,205	0	0	664
	45 a 59 anos	270	47,12	303	52,88	0	0	573
	60 a 69 anos	160	46,11	187	53,89	0	0	347
	70 a 79 anos	98	46,009	114	53,521	1	0,469	213
	Superior a 79 anos	44	61,111	28	38,889	0	0	72
Sobrado	16 anos	33	48,529	35	51,471	0	0	68
	17 anos	47	52,222	43	47,778	0	0	90
	18 a 20 anos	254	48,94	265	51,06	0	0	519
	21 a 24 anos	353	50,573	345	49,427	0	0	698
	25 a 34 anos	786	49,841	791	50,159	0	0	1.577
	35 a 44 anos	626	50,12	623	49,88	0	0	1.249
	45 a 59 anos	579	50,13	576	49,87	0	0	1.155
	60 a 69 anos	263	46,384	304	53,616	0	0	567
	70 a 79 anos	168	48,837	176	51,163	0	0	344
	Superior a 79 anos	61	50,833	59	49,167	0	0	120
Solânea	16 anos	147	48,837	154	51,163	0	0	301
	17 anos	181	46,173	211	53,827	0	0	392
	18 a 20 anos	719	47,679	789	52,321	0	0	1.508
	21 a 24 anos	1.061	47,177	1.188	52,823	0	0	2.249
	25 a 34 anos	2.548	47,387	2.829	52,613	0	0	5.377
	35 a 44 anos	1.925	47,743	2.106	52,232	1	0,025	4.032
	45 a 59 anos	1.873	44,405	2.343	55,548	2	0,047	4.218
	60 a 69 anos	918	43,987	1.169	56,013	0	0	2.087
	70 a 79 anos	597	41,516	839	58,345	2	0,139	1.438
	Superior a 79 anos	389	45,927	456	53,837	2	0,236	847
Soledade	16 anos	55	42,969	73	57,031	0	0	128
	17 anos	91	49,189	94	50,811	0	0	185
	18 a 20 anos	352	49,647	357	50,353	0	0	709
	21 a 24 anos	554	50,227	549	49,773	0	0	1.103
	25 a 34 anos	1.206	49,164	1.247	50,836	0	0	2.453
	35 a 44 anos	907	48,555	961	51,445	0	0	1.868
	45 a 59 anos	1.010	48,792	1.060	51,208	0	0	2.070
	60 a 69 anos	413	43,75	530	56,144	1	0,106	944
	70 a 79 anos	241	45,644	287	54,356	0	0	528
	Superior a 79 anos	143	43,731	183	55,963	1	0,306	327
Sossêgo	16 anos	25	54,348	21	45,652	0	0	46
	17 anos	38	58,462	27	41,538	0	0	65
	18 a 20 anos	116	51,786	108	48,214	0	0	224
	21 a 24 anos	140	49,296	144	50,704	0	0	284
	25 a 34 anos	341	52,462	309	47,538	0	0	650
	35 a 44 anos	246	49,697	249	50,303	0	0	495
	45 a 59 anos	248	50,716	241	49,284	0	0	489
	60 a 69 anos	116	52,727	104	47,273	0	0	220
	70 a 79 anos	46	44,66	57	55,34	0	0	103
	Superior a 79 anos	29	60,417	19	39,583	0	0	48
Sousa	16 anos	254	47,388	282	52,612	0	0	536
	17 anos	366	48,349	391	51,651	0	0	757
	18 a 20 anos	1.417	51,008	1.361	48,992	0	0	2.778
	21 a 24 anos	2.084	47,547	2.299	52,453	0	0	4.383
	25 a 34 anos	5.405	47,697	5.927	52,303	0	0	11.332
	35 a 44 anos	4.257	47,559	4.694	52,441	0	0	8.951
	45 a 59 anos	4.268	45,496	5.111	54,482	2	0,021	9.381
	60 a 69 anos	1.735	42,462	2.349	57,489	2	0,049	4.086
	70 a 79 anos	1.120	42,264	1.528	57,66	2	0,075	2.650
	Superior a 79 anos	662	45,219	802	54,781	0	0	1.464

ANUÁRIO ESTATÍSTICO DO ESTADO da PARAÍBA - 2011

II - Características Demográficas e Sociais

2.2 - Qualidade de Vida

2.2.5.2 - Movimento Eleitoral

Tabela 03 - Eleitorado aptos a votar por municípios, segundo a faixa etária e sexo - Paraíba - 2010 — **33 de 34**

Municipio	Faixa etária	Homens	%	Mulheres	%	Não informado	%	Subtotal
Sumé	16 anos	56	45,528	67	54,472	0	0	123
	17 anos	91	52	84	48	0	0	175
	18 a 20 anos	390	50,323	385	49,677	0	0	775
	21 a 24 anos	643	49,197	664	50,803	0	0	1.307
	25 a 34 anos	1.385	49,288	1.425	50,712	0	0	2.810
	35 a 44 anos	1.062	47,666	1.166	52,334	0	0	2.228
	45 a 59 anos	1.177	47,231	1.314	52,729	1	0,04	2.492
	60 a 69 anos	584	47,326	650	52,674	0	0	1.234
	70 a 79 anos	355	44,431	444	55,569	0	0	799
	Superior a 79 anos	197	48,049	212	51,707	1	0,244	410
Taperoá	16 anos	66	46,154	77	53,846	0	0	143
	17 anos	89	44,724	110	55,276	0	0	199
	18 a 20 anos	415	53,756	357	46,244	0	0	772
	21 a 24 anos	612	50,788	593	49,212	0	0	1.205
	25 a 34 anos	1.162	47,429	1.288	52,571	0	0	2.450
	35 a 44 anos	842	48,28	902	51,72	0	0	1.744
	45 a 59 anos	913	46,534	1.049	53,466	0	0	1.962
	60 a 69 anos	478	46,095	559	53,905	0	0	1.037
	70 a 79 anos	269	41,258	382	58,589	1	0,153	652
	Superior a 79 anos	174	43,392	227	56,608	0	0	401
Tavares	16 anos	94	43,721	121	56,279	0	0	215
	17 anos	157	51,307	149	48,693	0	0	306
	18 a 20 anos	483	51,003	464	48,997	0	0	947
	21 a 24 anos	676	50,335	667	49,665	0	0	1.343
	25 a 34 anos	1.171	48,011	1.268	51,989	0	0	2.439
	35 a 44 anos	807	47,193	903	52,807	0	0	1.710
	45 a 59 anos	888	45,352	1.070	54,648	0	0	1.958
	60 a 69 anos	440	46,316	510	53,684	0	0	950
	70 a 79 anos	243	42,857	324	57,143	0	0	567
	Superior a 79 anos	140	56,452	108	43,548	0	0	248
Teixeira	16 anos	59	57,843	43	42,157	0	0	102
	17 anos	70	47,619	77	52,381	0	0	147
	18 a 20 anos	350	45,872	413	54,128	0	0	763
	21 a 24 anos	599	48,978	624	51,022	0	0	1.223
	25 a 34 anos	1.269	49,205	1.310	50,795	0	0	2.579
	35 a 44 anos	849	47,351	944	52,649	0	0	1.793
	45 a 59 anos	854	45,693	1.015	54,307	0	0	1.869
	60 a 69 anos	372	45,2	451	54,8	0	0	823
	70 a 79 anos	190	39,583	290	60,417	0	0	480
	Superior a 79 anos	99	42,672	133	57,328	0	0	232
Tenório	16 anos	21	52,5	19	47,5	0	0	40
	17 anos	24	38,71	38	61,29	0	0	62
	18 a 20 anos	105	53,03	93	46,97	0	0	198
	21 a 24 anos	178	57,605	131	42,395	0	0	309
	25 a 34 anos	321	52,623	289	47,377	0	0	610
	35 a 44 anos	186	48,819	195	51,181	0	0	381
	45 a 59 anos	211	53,149	186	46,851	0	0	397
	60 a 69 anos	105	57,065	79	42,935	0	0	184
	70 a 79 anos	38	46,914	43	53,086	0	0	81
	Superior a 79 anos	35	46,053	41	53,947	0	0	76
Triunfo	16 anos	71	54,198	60	45,802	0	0	131
	17 anos	74	48,052	80	51,948	0	0	154
	18 a 20 anos	306	50,164	304	49,836	0	0	610
	21 a 24 anos	429	53,692	370	46,308	0	0	799
	25 a 34 anos	816	50,401	803	49,599	0	0	1.619
	35 a 44 anos	618	49,204	638	50,796	0	0	1.256
	45 a 59 anos	685	46,441	790	53,559	0	0	1.475
	60 a 69 anos	328	46,991	370	53,009	0	0	698
	70 a 79 anos	200	44,944	245	55,056	0	0	445
	Superior a 79 anos	143	54,58	119	45,42	0	0	262

ANUÁRIO ESTATÍSTICO DO ESTADO da PARAÍBA - 2011

II - Características Demográficas e Sociais

2.2 - Qualidade de Vida

2.2.5.2 - Movimento Eleitoral

Tabela 03 - Eleitorado aptos a votar por municípios, segundo a faixa etária e sexo - Paraíba - 2010 — **34 de 34**

Municipio	Faixa etária	Homens	%	Mulheres	%	Não informado	%	Subtotal
Uiraúna	16 anos	98	57,988	71	42,012	0	0	169
	17 anos	104	51,485	98	48,515	0	0	202
	18 a 20 anos	368	48,421	392	51,579	0	0	760
	21 a 24 anos	589	49,33	605	50,67	0	0	1.194
	25 a 34 anos	1.222	49,574	1.243	50,426	0	0	2.465
	35 a 44 anos	839	47,108	942	52,892	0	0	1.781
	45 a 59 anos	1.044	46,297	1.211	53,703	0	0	2.255
	60 a 69 anos	485	42,92	645	57,08	0	0	1.130
	70 a 79 anos	330	44,118	418	55,882	0	0	748
	Superior a 79 anos	192	48,855	200	50,891	1	0,254	393
Umbuzeiro	16 anos	40	44,944	49	55,056	0	0	89
	17 anos	54	45,378	65	54,622	0	0	119
	18 a 20 anos	307	51,51	289	48,49	0	0	596
	21 a 24 anos	365	49,795	368	50,205	0	0	733
	25 a 34 anos	699	51,97	646	48,03	0	0	1.345
	35 a 44 anos	476	45,55	569	54,45	0	0	1.045
	45 a 59 anos	503	43,93	642	56,07	0	0	1.145
	60 a 69 anos	280	45,016	342	54,984	0	0	622
	70 a 79 anos	170	46,961	192	53,039	0	0	362
	Superior a 79 anos	59	58,416	42	41,584	0	0	101
Várzea	16 anos	7	36,842	12	63,158	0	0	19
	17 anos	18	66,667	9	33,333	0	0	27
	18 a 20 anos	68	52,308	62	47,692	0	0	130
	21 a 24 anos	117	52	108	48	0	0	225
	25 a 34 anos	241	49,284	248	50,716	0	0	489
	35 a 44 anos	181	47,382	201	52,618	0	0	382
	45 a 59 anos	217	50	217	50	0	0	434
	60 a 69 anos	101	43,162	133	56,838	0	0	234
	70 a 79 anos	76	53,147	67	46,853	0	0	143
	Superior a 79 anos	23	58,974	16	41,026	0	0	39
Vieirópolis	16 anos	40	55,556	32	44,444	0	0	72
	17 anos	59	64,13	33	35,87	0	0	92
	18 a 20 anos	168	52,012	155	47,988	0	0	323
	21 a 24 anos	248	50,202	246	49,798	0	0	494
	25 a 34 anos	562	50,358	554	49,642	0	0	1.116
	35 a 44 anos	389	48,931	406	51,069	0	0	795
	45 a 59 anos	459	48,164	494	51,836	0	0	953
	60 a 69 anos	231	45,294	279	54,706	0	0	510
	70 a 79 anos	120	45,455	144	54,545	0	0	264
	Superior a 79 anos	66	59,459	45	40,541	0	0	111
Vista Serrana	16 anos	21	39,623	32	60,377	0	0	53
	17 anos	18	40	27	60	0	0	45
	18 a 20 anos	107	44,583	133	55,417	0	0	240
	21 a 24 anos	138	50,365	136	49,635	0	0	274
	25 a 34 anos	301	46,812	342	53,188	0	0	643
	35 a 44 anos	225	44,643	279	55,357	0	0	504
	45 a 59 anos	231	47,239	258	52,761	0	0	489
	60 a 69 anos	108	48	117	52	0	0	225
	70 a 79 anos	46	45,545	55	54,455	0	0	101
	Superior a 79 anos	26	61,905	16	38,095	0	0	42
Zabelê	16 anos	12	63,158	7	36,842	0	0	19
	17 anos	15	60	10	40	0	0	25
	18 a 20 anos	68	53,125	60	46,875	0	0	128
	21 a 24 anos	83	44,624	103	55,376	0	0	186
	25 a 34 anos	214	49,883	215	50,117	0	0	429
	35 a 44 anos	181	53,079	160	46,921	0	0	341
	45 a 59 anos	150	43,478	195	56,522	0	0	345
	60 a 69 anos	80	48,193	86	51,807	0	0	166
	70 a 79 anos	35	41,667	49	58,333	0	0	84
	Superior a 79 anos	20	54,054	17	45,946	0	0	37
Total Geral		**1.296.937**		**1.442.864**		**278**		**2.740.079**

Fonte: TSE - Tribunal Superior Eleitoral

ANUÁRIO ESTATÍSTICO do ESTAdo DA PARAÍBA - 2011

II - Características Demográficas e Sociais

2.2 - Qualidade de Vida

2..2.5.2 - Movimento Eleitoral

Tabela 04 - Eleitorado aptos a votar por municípios, segundo o grau de instrução - Paraíba - 2010 — **1 de 34**

Municipio	Grau de instrução	Quantidade	%
Água Branca	Analfabeto	774	11,429
	Lê e escreve	2.230	32,93
	Ensino fundamental incompleto	2.609	38,526
	Ensino fundamental completo	225	3,323
	Ensino médio incompleto	698	10,307
	Ensino médio completo	184	2,717
	Superior incompleto	23	0,34
	Superior completo	29	0,428
	Subtotal	6.772	
Aguiar	Analfabeto	516	11,531
	Lê e escreve	1.599	35,732
	Ensino fundamental incompleto	1.270	28,38
	Ensino fundamental completo	178	3,978
	Ensino médio incompleto	417	9,318
	Ensino médio completo	326	7,285
	Superior incompleto	61	1,363
	Superior completo	108	2,413
		4.475	
Alagoa Grande	Não informado	4	0,018
	Analfabeto	4.818	21,213
	Lê e escreve	6.979	30,727
	Ensino fundamental incompleto	6.849	30,155
	Ensino fundamental completo	492	2,166
	Ensino médio incompleto	2.259	9,946
	Ensino médio completo	861	3,791
	Superior incompleto	179	0,788
	Superior completo	272	1,198
		22.713	
Alagoa Nova	Não informado	2	0,013
	Analfabeto	2.506	16,669
	Lê e escreve	4.753	31,615
	Ensino fundamental incompleto	5.636	37,488
	Ensino fundamental completo	442	2,94
	Ensino médio incompleto	1.044	6,944
	Ensino médio completo	442	2,94
	Superior incompleto	78	0,519
	Superior completo	131	0,871
		15.034	
Alagoinha	Não informado	1	0,009
	Analfabeto	1.789	16,953
	Lê e escreve	3.255	30,844
	Ensino fundamental incompleto	3.568	33,81
	Ensino fundamental completo	262	2,483
	Ensino médio incompleto	1.149	10,888
	Ensino médio completo	334	3,165
	Superior incompleto	68	0,644
	Superior completo	127	1,203
		10.553	
Alcantil	Não informado	8	0,192
	Analfabeto	484	11,601
	Lê e escreve	1.688	40,46
	Ensino fundamental incompleto	1.186	28,428
	Ensino fundamental completo	201	4,818
	Ensino médio incompleto	431	10,331
	Ensino médio completo	120	2,876
	Superior incompleto	19	0,455
	Superior completo	35	0,839
		4.172	
Algodão de Jandaíra	Analfabeto	408	17,179
	Lê e escreve	672	28,295
	Ensino fundamental incompleto	979	41,221
	Ensino fundamental completo	58	2,442
	Ensino médio incompleto	161	6,779
	Ensino médio completo	70	2,947
	Superior incompleto	11	0,463
	Superior completo	16	0,674
		2.375	

ANUÁRIO ESTATÍSTICO do ESTAdo DA PARAÍBA - 2011

II - Características Demográficas e Sociais

2.2 - Qualidade de Vida

2..2.5.2 - Movimento Eleitoral

Tabela 04 - Eleitorado aptos a votar por municípios, segundo o grau de instrução - Paraíba - 2010 — **2 de 34**

Municipio	Grau de instrução	Quantidade	%
Alhandra	Não informado	7	0,047
	Analfabeto	1.825	12,373
	Lê e escreve	5.185	35,153
	Ensino fundamental incompleto	4.702	31,878
	Ensino fundamental completo	440	2,983
	Ensino médio incompleto	1.745	11,831
	Ensino médio completo	625	4,237
	Superior incompleto	101	0,685
	Superior completo	120	0,814
		14.750	
Amparo	Analfabeto	213	10,72
	Lê e escreve	667	33,568
	Ensino fundamental incompleto	687	34,575
	Ensino fundamental completo	60	3,02
	Ensino médio incompleto	257	12,934
	Ensino médio completo	75	3,775
	Superior incompleto	13	0,654
	Superior completo	15	0,755
		1.987	
Aparecida	Não informado	1	0,017
	Analfabeto	1.051	17,366
	Lê e escreve	2.294	37,905
	Ensino fundamental incompleto	1.643	27,148
	Ensino fundamental completo	204	3,371
	Ensino médio incompleto	581	9,6
	Ensino médio completo	217	3,586
	Superior incompleto	24	0,397
	Superior completo	37	0,611
		6.052	
Araçagi	Não informado	2	0,014
	Analfabeto	3.346	23,481
	Lê e escreve	4.804	33,712
	Ensino fundamental incompleto	3.766	26,428
	Ensino fundamental completo	376	2,639
	Ensino médio incompleto	1.439	10,098
	Ensino médio completo	376	2,639
	Superior incompleto	74	0,519
	Superior completo	67	0,47
		14.250	
Arara	Não informado	1	0,011
	Analfabeto	1.847	20,625
	Lê e escreve	2.442	27,27
	Ensino fundamental incompleto	3.231	36,08
	Ensino fundamental completo	221	2,468
	Ensino médio incompleto	834	9,313
	Ensino médio completo	296	3,305
	Superior incompleto	37	0,413
	Superior completo	46	0,514
		8.955	
Araruna	Não informado	5	0,037
	Analfabeto	2.205	16,522
	Lê e escreve	5.794	43,414
	Ensino fundamental incompleto	2.887	21,632
	Ensino fundamental completo	307	2,3
	Ensino médio incompleto	1.415	10,602
	Ensino médio completo	493	3,694
	Superior incompleto	88	0,659
	Superior completo	152	1,139
		13.346	

Tabela 04 - Eleitorado aptos a votar por municípios, segundo o grau de instrução - Paraíba - 2010 — 3 de 34

Municipio	Grau de instrução	Quantidade	%
Areia	Não informado	14	0,075
	Analfabeto	3.254	17,449
	Lê e escreve	5.694	30,532
	Ensino fundamental incompleto	5.731	30,731
	Ensino fundamental completo	565	3,03
	Ensino médio incompleto	2.041	10,944
	Ensino médio completo	831	4,456
	Superior incompleto	214	1,148
	Superior completo	305	1,635
		18.649	
Areia de Baraúnas	Analfabeto	247	13,707
	Lê e escreve	805	44,673
	Ensino fundamental incompleto	501	27,802
	Ensino fundamental completo	55	3,052
	Ensino médio incompleto	128	7,103
	Ensino médio completo	50	2,775
	Superior incompleto	5	0,277
	Superior completo	11	0,61
		1.802	
Areial	Analfabeto	566	10,722
	Lê e escreve	1.626	30,801
	Ensino fundamental incompleto	1.906	36,105
	Ensino fundamental completo	293	5,55
	Ensino médio incompleto	637	12,067
	Ensino médio completo	206	3,902
	Superior incompleto	19	0,36
	Superior completo	26	0,493
		5.279	
Aroeiras	Não informado	33	0,215
	Analfabeto	2.310	15,051
	Lê e escreve	6.679	43,517
	Ensino fundamental incompleto	4.083	26,603
	Ensino fundamental completo	515	3,355
	Ensino médio incompleto	1.185	7,721
	Ensino médio completo	357	2,326
	Superior incompleto	98	0,639
	Superior completo	88	0,573
		15.348	
Assunção	Não informado	3	0,096
	Analfabeto	358	11,456
	Lê e escreve	1.030	32,96
	Ensino fundamental incompleto	1.228	39,296
	Ensino fundamental completo	68	2,176
	Ensino médio incompleto	297	9,504
	Ensino médio completo	85	2,72
	Superior incompleto	24	0,768
	Superior completo	32	1,024
		3.125	
Baía da Traição	Não informado	1	0,019
	Analfabeto	834	15,516
	Lê e escreve	1.760	32,744
	Ensino fundamental incompleto	1.629	30,307
	Ensino fundamental completo	132	2,456
	Ensino médio incompleto	632	11,758
	Ensino médio completo	291	5,414
	Superior incompleto	41	0,763
	Superior completo	55	1,023
		5.375	
Bananeiras	Analfabeto	2.899	17,021
	Lê e escreve	6.256	36,731
	Ensino fundamental incompleto	4.952	29,075
	Ensino fundamental completo	343	2,014
	Ensino médio incompleto	1.677	9,846
	Ensino médio completo	510	2,994
	Superior incompleto	155	0,91
	Superior completo	240	1,409
		17.032	

Tabela 04 - Eleitorado aptos a votar por municípios, segundo o grau de instrução - Paraíba - 2010 — 4 de 34

Municipio	Grau de instrução	Quantidade	%
Baraúna	Analfabeto	356	10,346
	Lê e escreve	1.421	41,296
	Ensino fundamental incompleto	938	27,26
	Ensino fundamental completo	188	5,464
	Ensino médio incompleto	321	9,329
	Ensino médio completo	188	5,464
	Superior incompleto	11	0,32
	Superior completo	18	0,523
		3.441	
Barra de Santa Rosa	Não informado	6	0,058
	Analfabeto	1.786	17,274
	Lê e escreve	3.313	32,044
	Ensino fundamental incompleto	3.507	33,92
	Ensino fundamental completo	248	2,399
	Ensino médio incompleto	957	9,256
	Ensino médio completo	379	3,666
	Superior incompleto	71	0,687
	Superior completo	72	0,696
		10.339	
Barra de Santana	Não informado	16	0,226
	Analfabeto	897	12,659
	Lê e escreve	3.033	42,803
	Ensino fundamental incompleto	1.811	25,557
	Ensino fundamental completo	254	3,585
	Ensino médio incompleto	834	11,77
	Ensino médio completo	166	2,343
	Superior incompleto	28	0,395
	Superior completo	47	0,663
		7.086	
Barra de São Miguel	Não informado	1	0,023
	Analfabeto	455	10,606
	Lê e escreve	1.043	24,312
	Ensino fundamental incompleto	1.555	36,247
	Ensino fundamental completo	534	12,448
	Ensino médio incompleto	520	12,121
	Ensino médio completo	127	2,96
	Superior incompleto	22	0,513
	Superior completo	33	0,769
		4.290	
Bayeux	Não informado	33	0,048
	Analfabeto	4.819	7,007
	Lê e escreve	14.647	21,296
	Ensino fundamental incompleto	28.612	41,601
	Ensino fundamental completo	4.786	6,959
	Ensino médio incompleto	10.599	15,41
	Ensino médio completo	4.347	6,32
	Superior incompleto	476	0,692
	Superior completo	459	0,667
		68.778	
Belém	Não informado	10	0,076
	Analfabeto	1.850	14,019
	Lê e escreve	4.442	33,662
	Ensino fundamental incompleto	4.390	33,268
	Ensino fundamental completo	423	3,206
	Ensino médio incompleto	1.478	11,2
	Ensino médio completo	393	2,978
	Superior incompleto	65	0,493
	Superior completo	145	1,099
		13.196	
Belém do Brejo do Cruz	Analfabeto	768	14,803
	Lê e escreve	1.743	33,597
	Ensino fundamental incompleto	1.549	29,857
	Ensino fundamental completo	171	3,296
	Ensino médio incompleto	633	12,201
	Ensino médio completo	262	5,05
	Superior incompleto	25	0,482
	Superior completo	37	0,713
		5.188	

Tabela 04 - Eleitorado aptos a votar por municípios, segundo o grau de instrução - Paraíba - 2010 — 5 de 34

Municipio	Grau de instrução	Quantidade	%
Bernardino Batista	Não informado	1	0,046
	Analfabeto	257	11,832
	Lê e escreve	406	18,692
	Ensino fundamental incompleto	908	41,805
	Ensino fundamental completo	141	6,492
	Ensino médio incompleto	206	9,484
	Ensino médio completo	180	8,287
	Superior incompleto	49	2,256
	Superior completo	24	1,105
		2.172	
Boa Ventura	Analfabeto	711	13,977
	Lê e escreve	1.698	33,379
	Ensino fundamental incompleto	1.642	32,278
	Ensino fundamental completo	137	2,693
	Ensino médio incompleto	538	10,576
	Ensino médio completo	230	4,521
	Superior incompleto	43	0,845
	Superior completo	88	1,73
		5.087	
Boa Vista	Analfabeto	354	7,073
	Lê e escreve	1.382	27,612
	Ensino fundamental incompleto	1.639	32,747
	Ensino fundamental completo	273	5,455
	Ensino médio incompleto	697	13,926
	Ensino médio completo	468	9,351
	Superior incompleto	70	1,399
	Superior completo	122	2,438
		5.005	
Bom Jesus	Analfabeto	177	7,689
	Lê e escreve	777	33,753
	Ensino fundamental incompleto	836	36,316
	Ensino fundamental completo	99	4,301
	Ensino médio incompleto	244	10,599
	Ensino médio completo	137	5,951
	Superior incompleto	10	0,434
	Superior completo	22	0,956
		2.302	
Bom Sucesso	Não informado	1	0,025
	Analfabeto	538	13,593
	Lê e escreve	1.379	34,841
	Ensino fundamental incompleto	1.077	27,211
	Ensino fundamental completo	125	3,158
	Ensino médio incompleto	478	12,077
	Ensino médio completo	288	7,276
	Superior incompleto	30	0,758
	Superior completo	42	1,061
		3.958	
Bonito de Santa Fé	Não informado	4	0,052
	Analfabeto	1.251	16,24
	Lê e escreve	3.088	40,088
	Ensino fundamental incompleto	2.119	27,509
	Ensino fundamental completo	179	2,324
	Ensino médio incompleto	629	8,166
	Ensino médio completo	286	3,713
	Superior incompleto	56	0,727
	Superior completo	91	1,181
		7.703	
Boqueirão	Não informado	20	0,169
	Analfabeto	1.341	11,327
	Lê e escreve	4.540	38,348
	Ensino fundamental incompleto	3.164	26,725
	Ensino fundamental completo	537	4,536
	Ensino médio incompleto	1.407	11,884
	Ensino médio completo	659	5,566
	Superior incompleto	81	0,684
	Superior completo	90	0,76
		11.839	

Tabela 04 - Eleitorado aptos a votar por municípios, segundo o grau de instrução - Paraíba - 2010 — 6 de 34

Municipio	Grau de instrução	Quantidade	%
Borborema	Analfabeto	730	16,598
	Lê e escreve	1.566	35,607
	Ensino fundamental incompleto	1.261	28,672
	Ensino fundamental completo	116	2,638
	Ensino médio incompleto	433	9,845
	Ensino médio completo	189	4,297
	Superior incompleto	51	1,16
	Superior completo	52	1,182
		4.398	
Brejo do Cruz	Não informado	5	0,056
	Analfabeto	1.310	14,653
	Lê e escreve	2.769	30,973
	Ensino fundamental incompleto	2.951	33,009
	Ensino fundamental completo	317	3,546
	Ensino médio incompleto	998	11,163
	Ensino médio completo	431	4,821
	Superior incompleto	74	0,828
	Superior completo	85	0,951
		8.940	
Brejo dos Santos	Analfabeto	616	12,793
	Lê e escreve	1.590	33,022
	Ensino fundamental incompleto	1.466	30,447
	Ensino fundamental completo	140	2,908
	Ensino médio incompleto	589	12,233
	Ensino médio completo	316	6,563
	Superior incompleto	40	0,831
	Superior completo	58	1,205
		4.815	
Caaporã	Não informado	20	0,125
	Analfabeto	2.318	14,44
	Lê e escreve	5.158	32,131
	Ensino fundamental incompleto	5.386	33,551
	Ensino fundamental completo	591	3,682
	Ensino médio incompleto	1.817	11,319
	Ensino médio completo	546	3,401
	Superior incompleto	92	0,573
	Superior completo	125	0,779
		16.053	
Cabaceiras	Não informado	5	0,122
	Analfabeto	174	4,256
	Lê e escreve	844	20,646
	Ensino fundamental incompleto	1.572	38,454
	Ensino fundamental completo	638	15,607
	Ensino médio incompleto	599	14,653
	Ensino médio completo	151	3,694
	Superior incompleto	47	1,15
	Superior completo	58	1,419
		4.088	
Cabedelo	Analfabeto	1.166	3,752
	Lê e escreve	3.794	12,208
	Ensino fundamental incompleto	7.615	24,502
	Ensino fundamental completo	2.279	7,333
	Ensino médio incompleto	3.554	11,435
	Ensino médio completo	7.572	24,364
	Superior incompleto	1.744	5,612
	Superior completo	3.355	10,795
		31.079	
Cachoeira dos Índios	Analfabeto	572	8,694
	Lê e escreve	2.330	35,416
	Ensino fundamental incompleto	2.382	36,206
	Ensino fundamental completo	238	3,618
	Ensino médio incompleto	572	8,694
	Ensino médio completo	353	5,366
	Superior incompleto	44	0,669
	Superior completo	88	1,338
		6.579	

Tabela 04 - Eleitorado aptos a votar por municípios, segundo o grau de instrução - Paraíba - 2010 — 7 de 34

Municipio	Grau de instrução	Quantidade	%
Cacimba de Areia	Analfabeto	220	7,341
	Lê e escreve	1.113	37,137
	Ensino fundamental incompleto	862	28,762
	Ensino fundamental completo	145	4,838
	Ensino médio incompleto	343	11,445
	Ensino médio completo	228	7,608
	Superior incompleto	39	1,301
	Superior completo	47	1,568
		2.997	
Cacimba de Dentro	Não informado	1	0,008
	Analfabeto	2.282	18,565
	Lê e escreve	5.537	45,046
	Ensino fundamental incompleto	2.522	20,517
	Ensino fundamental completo	269	2,188
	Ensino médio incompleto	1.235	10,047
	Ensino médio completo	320	2,603
	Superior incompleto	44	0,358
	Superior completo	82	0,667
		12.292	
Cacimbas	Não informado	3	0,067
	Analfabeto	850	18,982
	Lê e escreve	1.673	37,36
	Ensino fundamental incompleto	1.412	31,532
	Ensino fundamental completo	52	1,161
	Ensino médio incompleto	346	7,727
	Ensino médio completo	106	2,367
	Superior incompleto	18	0,402
	Superior completo	18	0,402
		4.478	
Caiçara	Não informado	6	0,109
	Analfabeto	776	14,038
	Lê e escreve	1.546	27,967
	Ensino fundamental incompleto	2.152	38,929
	Ensino fundamental completo	92	1,664
	Ensino médio incompleto	662	11,975
	Ensino médio completo	178	3,22
	Superior incompleto	52	0,941
	Superior completo	64	1,158
		5.528	
Cajazeiras	Não informado	11	0,026
	Analfabeto	3.907	9,14
	Lê e escreve	10.388	24,303
	Ensino fundamental incompleto	14.898	34,854
	Ensino fundamental completo	1.991	4,658
	Ensino médio incompleto	6.433	15,05
	Ensino médio completo	3.156	7,383
	Superior incompleto	717	1,677
	Superior completo	1.243	2,908
		42.744	
Cajazeirinhas	Não informado	1	0,03
	Analfabeto	504	14,938
	Lê e escreve	1.300	38,53
	Ensino fundamental incompleto	963	28,542
	Ensino fundamental completo	87	2,579
	Ensino médio incompleto	272	8,062
	Ensino médio completo	156	4,624
	Superior incompleto	29	0,86
	Superior completo	62	1,838
		3.374	
Caldas Brandão	Analfabeto	967	20,341
	Lê e escreve	1.439	30,269
	Ensino fundamental incompleto	1.534	32,268
	Ensino fundamental completo	161	3,387
	Ensino médio incompleto	490	10,307
	Ensino médio completo	120	2,524
	Superior incompleto	18	0,379
	Superior completo	25	0,526
		4.754	

Tabela 04 - Eleitorado aptos a votar por municípios, segundo o grau de instrução - Paraíba - 2010 — 8 de 34

Municipio	Grau de instrução	Quantidade	%
Camalaú	Analfabeto	728	15,33
	Lê e escreve	2.185	46,01
	Ensino fundamental incompleto	1.024	21,562
	Ensino fundamental completo	246	5,18
	Ensino médio incompleto	389	8,191
	Ensino médio completo	137	2,885
	Superior incompleto	18	0,379
	Superior completo	22	0,463
		4.749	
Campina Grande	Não informado	101	0,036
	Analfabeto	17.154	6,199
	Lê e escreve	46.945	16,964
	Ensino fundamental incompleto	89.141	32,213
	Ensino fundamental completo	18.035	6,517
	Ensino médio incompleto	53.582	19,363
	Ensino médio completo	28.954	10,463
	Superior incompleto	10.325	3,731
	Superior completo	12.489	4,513
		276.726	
Tacima(Campo de Santana)	Não informado	1	0,014
	Analfabeto	1.350	18,755
	Lê e escreve	2.828	39,289
	Ensino fundamental incompleto	1.652	22,951
	Ensino fundamental completo	194	2,695
	Ensino médio incompleto	737	10,239
	Ensino médio completo	313	4,348
	Superior incompleto	43	0,597
	Superior completo	80	1,111
		7.198	
Capim	Analfabeto	1.169	29,723
	Lê e escreve	1.311	33,333
	Ensino fundamental incompleto	885	22,502
	Ensino fundamental completo	63	1,602
	Ensino médio incompleto	295	7,501
	Ensino médio completo	124	3,153
	Superior incompleto	30	0,763
	Superior completo	56	1,424
		3.933	
Caraúbas	Não informado	1	0,03
	Analfabeto	303	9,083
	Lê e escreve	1.039	31,145
	Ensino fundamental incompleto	1.324	39,688
	Ensino fundamental completo	196	5,875
	Ensino médio incompleto	356	10,671
	Ensino médio completo	96	2,878
	Superior incompleto	6	0,18
	Superior completo	15	0,45
		3.336	
Carrapateira	Analfabeto	153	7,623
	Lê e escreve	686	34,18
	Ensino fundamental incompleto	691	34,429
	Ensino fundamental completo	77	3,837
	Ensino médio incompleto	284	14,15
	Ensino médio completo	86	4,285
	Superior incompleto	14	0,698
	Superior completo	16	0,797
		2.007	
Casserengue	Não informado	2	0,036
	Analfabeto	1.287	23,172
	Lê e escreve	2.395	43,122
	Ensino fundamental incompleto	1.343	24,181
	Ensino fundamental completo	161	2,899
	Ensino médio incompleto	299	5,384
	Ensino médio completo	49	0,882
	Superior incompleto	4	0,072
	Superior completo	14	0,252
		5.554	

Tabela 04 - Eleitorado aptos a votar por municípios, segundo o grau de instrução - Paraíba - 2010 — 9 de 34

Municipio	Grau de instrução	Quantidade	%
Catingueira	Analfabeto	500	12,788
	Lê e escreve	1.021	26,113
	Ensino fundamental incompleto	1.326	33,913
	Ensino fundamental completo	166	4,246
	Ensino médio incompleto	451	11,535
	Ensino médio completo	300	7,673
	Superior incompleto	62	1,586
	Superior completo	84	2,148
		3.910	
Catolé do Rocha	Não informado	19	0,091
	Analfabeto	2.246	10,804
	Lê e escreve	6.467	31,109
	Ensino fundamental incompleto	6.668	32,076
	Ensino fundamental completo	644	3,098
	Ensino médio incompleto	2.959	14,234
	Ensino médio completo	1.316	6,331
	Superior incompleto	176	0,847
	Superior completo	293	1,409
		20.788	
Caturité	Não informado	13	0,323
	Analfabeto	374	9,303
	Lê e escreve	1.592	39,602
	Ensino fundamental incompleto	994	24,726
	Ensino fundamental completo	195	4,851
	Ensino médio incompleto	570	14,179
	Ensino médio completo	208	5,174
	Superior incompleto	41	1,02
	Superior completo	33	0,821
		4.020	
Conceição	Não informado	19	0,14
	Analfabeto	1.792	13,16
	Lê e escreve	5.180	38,041
	Ensino fundamental incompleto	3.426	25,16
	Ensino fundamental completo	594	4,362
	Ensino médio incompleto	1.747	12,83
	Ensino médio completo	628	4,612
	Superior incompleto	98	0,72
	Superior completo	133	0,977
		13.617	
Condado	Analfabeto	596	11,437
	Lê e escreve	1.828	35,08
	Ensino fundamental incompleto	1.597	30,647
	Ensino fundamental completo	189	3,627
	Ensino médio incompleto	660	12,666
	Ensino médio completo	259	4,97
	Superior incompleto	27	0,518
	Superior completo	55	1,055
		5.211	
Conde	Não informado	5	0,037
	Analfabeto	1.545	11,395
	Lê e escreve	4.003	29,523
	Ensino fundamental incompleto	4.440	32,746
	Ensino fundamental completo	526	3,879
	Ensino médio incompleto	1.701	12,545
	Ensino médio completo	890	6,564
	Superior incompleto	156	1,151
	Superior completo	293	2,161
		13.559	
Congo	Não informado	4	0,096
	Analfabeto	481	11,535
	Lê e escreve	1.452	34,82
	Ensino fundamental incompleto	1.417	33,981
	Ensino fundamental completo	149	3,573
	Ensino médio incompleto	482	11,559
	Ensino médio completo	124	2,974
	Superior incompleto	23	0,552
	Superior completo	38	0,911
		4.170	

Tabela 04 - Eleitorado aptos a votar por municípios, segundo o grau de instrução - Paraíba - 2010 — 10 de 34

Municipio	Grau de instrução	Quantidade	%
Coremas	Não informado	14	0,119
	Analfabeto	1.810	15,334
	Lê e escreve	3.615	30,625
	Ensino fundamental incompleto	4.186	35,463
	Ensino fundamental completo	212	1,796
	Ensino médio incompleto	1.204	10,2
	Ensino médio completo	505	4,278
	Superior incompleto	90	0,762
	Superior completo	168	1,423
		11.804	
Coxixola	Analfabeto	121	7,898
	Lê e escreve	640	41,775
	Ensino fundamental incompleto	397	25,914
	Ensino fundamental completo	75	4,896
	Ensino médio incompleto	163	10,64
	Ensino médio completo	100	6,527
	Superior incompleto	9	0,587
	Superior completo	27	1,762
		1.532	
Cruz do Espírito Santo	Analfabeto	2.910	22,071
	Lê e escreve	3.502	26,56
	Ensino fundamental incompleto	4.901	37,171
	Ensino fundamental completo	396	3,003
	Ensino médio incompleto	1.030	7,812
	Ensino médio completo	340	2,579
	Superior incompleto	38	0,288
	Superior completo	68	0,516
		13.185	
Cubati	Não informado	2	0,036
	Analfabeto	630	11,349
	Lê e escreve	2.105	37,921
	Ensino fundamental incompleto	1.875	33,778
	Ensino fundamental completo	132	2,378
	Ensino médio incompleto	528	9,512
	Ensino médio completo	195	3,513
	Superior incompleto	35	0,631
	Superior completo	49	0,883
		5.551	
Cuité	Não informado	7	0,044
	Analfabeto	2.389	15,122
	Lê e escreve	5.020	31,776
	Ensino fundamental incompleto	5.208	32,966
	Ensino fundamental completo	425	2,69
	Ensino médio incompleto	1.701	10,767
	Ensino médio completo	781	4,944
	Superior incompleto	119	0,753
	Superior completo	148	0,937
		15.798	
Cuité de Mamanguape	Não informado	2	0,037
	Analfabeto	1.448	27,096
	Lê e escreve	1.905	35,647
	Ensino fundamental incompleto	1.198	22,418
	Ensino fundamental completo	96	1,796
	Ensino médio incompleto	419	7,841
	Ensino médio completo	205	3,836
	Superior incompleto	32	0,599
	Superior completo	39	0,73
		5.344	
Cuitegi	Analfabeto	1.287	23,597
	Lê e escreve	1.544	28,309
	Ensino fundamental incompleto	1.657	30,381
	Ensino fundamental completo	230	4,217
	Ensino médio incompleto	496	9,094
	Ensino médio completo	148	2,714
	Superior incompleto	32	0,587
	Superior completo	60	1,1
		5.454	

Tabela 04 - Eleitorado aptos a votar por municípios, segundo o grau de instrução - Paraíba - 2010 — **11 de 34**

Municipio	Grau de instrução	Quantidade	%
Curral de Cima	Não informado	2	0,043
	Analfabeto	1.010	21,54
	Lê e escreve	1.849	39,433
	Ensino fundamental incompleto	1.432	30,54
	Ensino fundamental completo	86	1,834
	Ensino médio incompleto	224	4,777
	Ensino médio completo	63	1,344
	Superior incompleto	6	0,128
	Superior completo	17	0,363
		4.689	
Curral Velho	Analfabeto	294	14,21
	Lê e escreve	732	35,379
	Ensino fundamental incompleto	622	30,063
	Ensino fundamental completo	72	3,48
	Ensino médio incompleto	236	11,406
	Ensino médio completo	79	3,818
	Superior incompleto	15	0,725
	Superior completo	19	0,918
		2.069	
Damião	Analfabeto	674	17,644
	Lê e escreve	1.344	35,183
	Ensino fundamental incompleto	1.356	35,497
	Ensino fundamental completo	76	1,99
	Ensino médio incompleto	265	6,937
	Ensino médio completo	77	2,016
	Superior incompleto	13	0,34
	Superior completo	15	0,393
		3.820	
Desterro	Não informado	4	0,061
	Analfabeto	632	9,584
	Lê e escreve	2.609	39,566
	Ensino fundamental incompleto	2.229	33,803
	Ensino fundamental completo	126	1,911
	Ensino médio incompleto	691	10,479
	Ensino médio completo	223	3,382
	Superior incompleto	35	0,531
	Superior completo	45	0,682
		6.594	
Diamante	Analfabeto	793	14,489
	Lê e escreve	1.816	33,181
	Ensino fundamental incompleto	1.624	29,673
	Ensino fundamental completo	172	3,143
	Ensino médio incompleto	777	14,197
	Ensino médio completo	230	4,202
	Superior incompleto	25	0,457
	Superior completo	36	0,658
		5.473	
Dona Inês	Não informado	2	0,023
	Analfabeto	1.465	16,684
	Lê e escreve	3.349	38,139
	Ensino fundamental incompleto	2.352	26,785
	Ensino fundamental completo	206	2,346
	Ensino médio incompleto	1.011	11,513
	Ensino médio completo	270	3,075
	Superior incompleto	46	0,524
	Superior completo	80	0,911
		8.781	
Duas Estradas	Não informado	1	0,033
	Analfabeto	470	15,329
	Lê e escreve	845	27,56
	Ensino fundamental incompleto	1.093	35,649
	Ensino fundamental completo	88	2,87
	Ensino médio incompleto	377	12,296
	Ensino médio completo	149	4,86
	Superior incompleto	19	0,62
	Superior completo	24	0,783
		3.066	

Tabela 04 - Eleitorado aptos a votar por municípios, segundo o grau de instrução - Paraíba - 2010 — 12 de 34

Municipio	Grau de instrução	Quantidade	%
Emas	Analfabeto	293	10,876
	Lê e escreve	650	24,128
	Ensino fundamental incompleto	943	35,004
	Ensino fundamental completo	86	3,192
	Ensino médio incompleto	270	10,022
	Ensino médio completo	325	12,064
	Superior incompleto	49	1,819
	Superior completo	78	2,895
		2.694	
Esperança	Não informado	8	0,034
	Analfabeto	3.091	12,963
	Lê e escreve	7.002	29,366
	Ensino fundamental incompleto	7.706	32,318
	Ensino fundamental completo	1.334	5,595
	Ensino médio incompleto	3.376	14,159
	Ensino médio completo	863	3,619
	Superior incompleto	197	0,826
	Superior completo	267	1,12
		23.844	
Fagundes	Analfabeto	1.284	14,611
	Lê e escreve	3.581	40,749
	Ensino fundamental incompleto	2.061	23,452
	Ensino fundamental completo	237	2,697
	Ensino médio incompleto	688	7,829
	Ensino médio completo	557	6,338
	Superior incompleto	118	1,343
	Superior completo	262	2,981
		8.788	
Frei Martinho	Analfabeto	217	8,245
	Lê e escreve	846	32,143
	Ensino fundamental incompleto	888	33,739
	Ensino fundamental completo	138	5,243
	Ensino médio incompleto	286	10,866
	Ensino médio completo	218	8,283
	Superior incompleto	17	0,646
	Superior completo	22	0,836
		2.632	
Gado Bravo	Não informado	5	0,081
	Analfabeto	754	12,242
	Lê e escreve	2.712	44,033
	Ensino fundamental incompleto	1.832	29,745
	Ensino fundamental completo	180	2,923
	Ensino médio incompleto	483	7,842
	Ensino médio completo	128	2,078
	Superior incompleto	31	0,503
	Superior completo	34	0,552
		6.159	
Guarabira	Não informado	6	0,016
	Analfabeto	3.995	10,513
	Lê e escreve	10.285	27,064
	Ensino fundamental incompleto	11.193	29,454
	Ensino fundamental completo	1.884	4,958
	Ensino médio incompleto	6.752	17,767
	Ensino médio completo	2.499	6,576
	Superior incompleto	616	1,621
	Superior completo	772	2,031
		38.002	
Gurinhém	Não informado	6	0,054
	Analfabeto	2.444	22,014
	Lê e escreve	3.517	31,679
	Ensino fundamental incompleto	3.551	31,985
	Ensino fundamental completo	337	3,035
	Ensino médio incompleto	903	8,134
	Ensino médio completo	250	2,252
	Superior incompleto	37	0,333
	Superior completo	57	0,513
		11.102	

ANUÁRIO ESTATÍSTICO do ESTAdo DA PARAÍBA - 2011

II - Características Demográficas e Sociais

2.2 - Qualidade de Vida

2..2.5.2 - Movimento Eleitoral

Tabela 04 - Eleitorado aptos a votar por municípios, segundo o grau de instrução - Paraíba - 2010 — **13 de 34**

Municipio	Grau de instrução	Quantidade	%
Gurjão	Analfabeto	218	7,772
	Lê e escreve	554	19,75
	Ensino fundamental incompleto	1.139	40,606
	Ensino fundamental completo	144	5,134
	Ensino médio incompleto	409	14,581
	Ensino médio completo	227	8,093
	Superior incompleto	36	1,283
	Superior completo	78	2,781
		2.805	
Ibiara	Não informado	5	0,107
	Analfabeto	547	11,671
	Lê e escreve	1.906	40,666
	Ensino fundamental incompleto	1.046	22,317
	Ensino fundamental completo	152	3,243
	Ensino médio incompleto	683	14,572
	Ensino médio completo	258	5,505
	Superior incompleto	31	0,661
	Superior completo	59	1,259
		4.687	
Igaracy	Analfabeto	781	14,304
	Lê e escreve	1.584	29,011
	Ensino fundamental incompleto	1.884	34,505
	Ensino fundamental completo	163	2,985
	Ensino médio incompleto	645	11,813
	Ensino médio completo	291	5,33
	Superior incompleto	57	1,044
	Superior completo	55	1,007
		5.460	
Imaculada	Não informado	4	0,049
	Analfabeto	1.144	13,929
	Lê e escreve	3.055	37,197
	Ensino fundamental incompleto	2.778	33,824
	Ensino fundamental completo	148	1,802
	Ensino médio incompleto	790	9,619
	Ensino médio completo	237	2,886
	Superior incompleto	25	0,304
	Superior completo	32	0,39
		8.213	
Ingá	Não informado	2	0,016
	Analfabeto	1.939	15,513
	Lê e escreve	3.400	27,202
	Ensino fundamental incompleto	4.501	36,011
	Ensino fundamental completo	404	3,232
	Ensino médio incompleto	1.213	9,705
	Ensino médio completo	651	5,208
	Superior incompleto	144	1,152
	Superior completo	245	1,96
		12.499	
Itabaiana	Não informado	29	0,151
	Analfabeto	2.614	13,633
	Lê e escreve	6.629	34,573
	Ensino fundamental incompleto	4.913	25,623
	Ensino fundamental completo	708	3,693
	Ensino médio incompleto	2.666	13,904
	Ensino médio completo	1.147	5,982
	Superior incompleto	183	0,954
	Superior completo	285	1,486
		19.174	
Itaporanga	Não informado	2	0,012
	Analfabeto	2.024	12,145
	Lê e escreve	4.988	29,931
	Ensino fundamental incompleto	5.100	30,603
	Ensino fundamental completo	496	2,976
	Ensino médio incompleto	2.532	15,194
	Ensino médio completo	1.023	6,139
	Superior incompleto	211	1,266
	Superior completo	289	1,734
		16.665	

ANUÁRIO ESTATÍSTICO do ESTAdo DA PARAÍBA - 2011

II - Características Demográficas e Sociais

2.2 - Qualidade de Vida

2..2.5.2 - Movimento Eleitoral

Tabela 04 - Eleitorado aptos a votar por municípios, segundo o grau de instrução - Paraíba - 2010 — **14 de 34**

Municipio	Grau de instrução	Quantidade	%
Itapororoca	Não informado	1	0,008
	Analfabeto	3.063	25,85
	Lê e escreve	4.447	37,531
	Ensino fundamental incompleto	2.659	22,441
	Ensino fundamental completo	178	1,502
	Ensino médio incompleto	1.073	9,056
	Ensino médio completo	298	2,515
	Superior incompleto	51	0,43
	Superior completo	79	0,667
		11.849	
Itatuba	Não informado	1	0,014
	Analfabeto	1.296	17,925
	Lê e escreve	2.234	30,899
	Ensino fundamental incompleto	2.598	35,934
	Ensino fundamental completo	198	2,739
	Ensino médio incompleto	666	9,212
	Ensino médio completo	146	2,019
	Superior incompleto	42	0,581
	Superior completo	49	0,678
		7.230	
Jacaraú	Não informado	3	0,025
	Analfabeto	1.871	15,887
	Lê e escreve	4.449	37,777
	Ensino fundamental incompleto	3.835	32,563
	Ensino fundamental completo	270	2,293
	Ensino médio incompleto	987	8,381
	Ensino médio completo	254	2,157
	Superior incompleto	36	0,306
	Superior completo	72	0,611
		11.777	
Jericó	Analfabeto	784	13,595
	Lê e escreve	2.088	36,206
	Ensino fundamental incompleto	1.521	26,374
	Ensino fundamental completo	182	3,156
	Ensino médio incompleto	581	10,075
	Ensino médio completo	448	7,768
	Superior incompleto	81	1,405
	Superior completo	82	1,422
		5.767	
João Pessoa	Não informado	124	0,027
	Analfabeto	18.046	3,859
	Lê e escreve	47.208	10,094
	Ensino fundamental incompleto	138.705	29,659
	Ensino fundamental completo	28.833	6,165
	Ensino médio incompleto	95.289	20,375
	Ensino médio completo	77.906	16,659
	Superior incompleto	24.603	5,261
	Superior completo	36.951	7,901
		467.665	
Juarez Távora	Analfabeto	1.240	19,442
	Lê e escreve	2.000	31,358
	Ensino fundamental incompleto	2.150	33,71
	Ensino fundamental completo	156	2,446
	Ensino médio incompleto	572	8,968
	Ensino médio completo	181	2,838
	Superior incompleto	39	0,611
	Superior completo	40	0,627
		6.378	
Juazeirinho	Analfabeto	1.418	12,024
	Lê e escreve	4.053	34,368
	Ensino fundamental incompleto	4.609	39,083
	Ensino fundamental completo	324	2,747
	Ensino médio incompleto	928	7,869
	Ensino médio completo	333	2,824
	Superior incompleto	62	0,526
	Superior completo	66	0,56
		11.793	

Tabela 04 - Eleitorado aptos a votar por municípios, segundo o grau de instrução - Paraíba - 2010 — 15 de 34

Municipio	Grau de instrução	Quantidade	%
Junco do Seridó	Não informado	1	0,02
	Analfabeto	496	10,024
	Lê e escreve	1.256	25,384
	Ensino fundamental incompleto	1.932	39,046
	Ensino fundamental completo	172	3,476
	Ensino médio incompleto	782	15,804
	Ensino médio completo	244	4,931
	Superior incompleto	32	0,647
	Superior completo	33	0,667
		4.948	
Juripiranga	Não informado	4	0,048
	Analfabeto	1.498	18,083
	Lê e escreve	2.962	35,756
	Ensino fundamental incompleto	2.269	27,39
	Ensino fundamental completo	159	1,919
	Ensino médio incompleto	919	11,094
	Ensino médio completo	361	4,358
	Superior incompleto	54	0,652
	Superior completo	58	0,7
		8.284	
Juru	Não informado	1	0,014
	Analfabeto	1.128	15,98
	Lê e escreve	2.480	35,132
	Ensino fundamental incompleto	2.384	33,772
	Ensino fundamental completo	219	3,102
	Ensino médio incompleto	655	9,279
	Ensino médio completo	143	2,026
	Superior incompleto	19	0,269
	Superior completo	30	0,425
		7.059	
Lagoa	Não informado	1	0,025
	Analfabeto	460	11,506
	Lê e escreve	1.705	42,646
	Ensino fundamental incompleto	1.073	26,838
	Ensino fundamental completo	144	3,602
	Ensino médio incompleto	419	10,48
	Ensino médio completo	146	3,652
	Superior incompleto	18	0,45
	Superior completo	32	0,8
		3.998	
Lagoa de Dentro	Analfabeto	725	13,291
	Lê e escreve	1.678	30,761
	Ensino fundamental incompleto	1.989	36,462
	Ensino fundamental completo	156	2,86
	Ensino médio incompleto	550	10,082
	Ensino médio completo	244	4,473
	Superior incompleto	53	0,972
	Superior completo	60	1,1
		5.455	
Lagoa Seca	Não informado	5	0,027
	Analfabeto	2.163	11,811
	Lê e escreve	6.498	35,481
	Ensino fundamental incompleto	5.555	30,332
	Ensino fundamental completo	758	4,139
	Ensino médio incompleto	2.152	11,751
	Ensino médio completo	873	4,767
	Superior incompleto	134	0,732
	Superior completo	176	0,961
		18.314	

Tabela 04 - Eleitorado aptos a votar por municípios, segundo o grau de instrução - Paraíba - 2010 — 16 de 34

Municipio	Grau de instrução	Quantidade	%
Lastro	Analfabeto	407	14,206
	Lê e escreve	1.109	38,709
	Ensino fundamental incompleto	838	29,25
	Ensino fundamental completo	83	2,897
	Ensino médio incompleto	267	9,319
	Ensino médio completo	109	3,805
	Superior incompleto	23	0,803
	Superior completo	29	1,012
		2.865	
Livramento	Não informado	2	0,036
	Analfabeto	509	9,28
	Lê e escreve	2.082	37,958
	Ensino fundamental incompleto	1.886	34,385
	Ensino fundamental completo	114	2,078
	Ensino médio incompleto	661	12,051
	Ensino médio completo	165	3,008
	Superior incompleto	27	0,492
	Superior completo	39	0,711
		5.485	
Logradouro	Analfabeto	384	13,269
	Lê e escreve	814	28,127
	Ensino fundamental incompleto	1.169	40,394
	Ensino fundamental completo	74	2,557
	Ensino médio incompleto	328	11,334
	Ensino médio completo	97	3,352
	Superior incompleto	13	0,449
	Superior completo	15	0,518
		2.894	
Lucena	Não informado	5	0,053
	Analfabeto	1.593	16,744
	Lê e escreve	2.736	28,758
	Ensino fundamental incompleto	2.988	31,406
	Ensino fundamental completo	224	2,354
	Ensino médio incompleto	1.063	11,173
	Ensino médio completo	595	6,254
	Superior incompleto	121	1,272
	Superior completo	189	1,987
		9.514	
Mãe d'Água	Analfabeto	367	10,965
	Lê e escreve	1.305	38,99
	Ensino fundamental incompleto	1.066	31,849
	Ensino fundamental completo	77	2,301
	Ensino médio incompleto	355	10,607
	Ensino médio completo	103	3,077
	Superior incompleto	32	0,956
	Superior completo	42	1,255
		3.347	
Malta	Não informado	1	0,024
	Analfabeto	582	13,752
	Lê e escreve	1.252	29,584
	Ensino fundamental incompleto	1.354	31,994
	Ensino fundamental completo	185	4,371
	Ensino médio incompleto	521	12,311
	Ensino médio completo	226	5,34
	Superior incompleto	46	1,087
	Superior completo	65	1,536
		4.232	
Mamanguape	Não informado	16	0,053
	Analfabeto	6.759	22,189
	Lê e escreve	9.862	32,376
	Ensino fundamental incompleto	7.811	25,643
	Ensino fundamental completo	750	2,462
	Ensino médio incompleto	3.225	10,587
	Ensino médio completo	1.455	4,777
	Superior incompleto	230	0,755
	Superior completo	353	1,159
		30.461	

Tabela 04 - Eleitorado aptos a votar por municípios, segundo o grau de instrução - Paraíba - 2010 — 17 de 34

Municipio	Grau de instrução	Quantidade	%
Manaíra	Analfabeto	1.419	16,538
	Lê e escreve	3.080	35,897
	Ensino fundamental incompleto	2.867	33,415
	Ensino fundamental completo	231	2,692
	Ensino médio incompleto	742	8,648
	Ensino médio completo	168	1,958
	Superior incompleto	37	0,431
	Superior completo	36	0,42
		8.580	
Marcação	Analfabeto	1.241	22,729
	Lê e escreve	1.975	36,172
	Ensino fundamental incompleto	1.492	27,326
	Ensino fundamental completo	93	1,703
	Ensino médio incompleto	480	8,791
	Ensino médio completo	133	2,436
	Superior incompleto	20	0,366
	Superior completo	26	0,476
		5.460	
Mari	Não informado	5	0,032
	Analfabeto	3.113	19,694
	Lê e escreve	6.051	38,281
	Ensino fundamental incompleto	3.956	25,027
	Ensino fundamental completo	382	2,417
	Ensino médio incompleto	1.681	10,635
	Ensino médio completo	503	3,182
	Superior incompleto	43	0,272
	Superior completo	73	0,462
		15.807	
Marizópolis	Analfabeto	728	15,616
	Lê e escreve	1.421	30,48
	Ensino fundamental incompleto	1.495	32,068
	Ensino fundamental completo	181	3,882
	Ensino médio incompleto	541	11,604
	Ensino médio completo	220	4,719
	Superior incompleto	36	0,772
	Superior completo	40	0,858
		4.662	
Massaranduba	Analfabeto	1.349	15,012
	Lê e escreve	3.145	34,999
	Ensino fundamental incompleto	2.514	27,977
	Ensino fundamental completo	322	3,583
	Ensino médio incompleto	734	8,168
	Ensino médio completo	699	7,779
	Superior incompleto	93	1,035
	Superior completo	130	1,447
		8.986	
Mataraca	Analfabeto	1.099	19,6
	Lê e escreve	1.859	33,155
	Ensino fundamental incompleto	1.649	29,41
	Ensino fundamental completo	143	2,55
	Ensino médio incompleto	503	8,971
	Ensino médio completo	242	4,316
	Superior incompleto	36	0,642
	Superior completo	76	1,355
		5.607	
Matinhas	Não informado	1	0,028
	Analfabeto	381	10,852
	Lê e escreve	1.212	34,52
	Ensino fundamental incompleto	1.324	37,71
	Ensino fundamental completo	119	3,389
	Ensino médio incompleto	293	8,345
	Ensino médio completo	126	3,589
	Superior incompleto	16	0,456
	Superior completo	39	1,111
		3.511	

Tabela 04 - Eleitorado aptos a votar por municípios, segundo o grau de instrução - Paraíba - 2010 — 18 de 34

Municipio	Grau de instrução	Quantidade	%
Mato Grosso	Não informado	1	0,051
	Analfabeto	346	17,581
	Lê e escreve	853	43,343
	Ensino fundamental incompleto	493	25,051
	Ensino fundamental completo	50	2,541
	Ensino médio incompleto	149	7,571
	Ensino médio completo	68	3,455
	Superior incompleto	2	0,102
	Superior completo	6	0,305
		1.968	
Maturéia	Analfabeto	596	12,526
	Lê e escreve	1.959	41,173
	Ensino fundamental incompleto	1.536	32,282
	Ensino fundamental completo	76	1,597
	Ensino médio incompleto	419	8,806
	Ensino médio completo	121	2,543
	Superior incompleto	24	0,504
	Superior completo	27	0,567
		4.758	
Mogeiro	Não informado	2	0,019
	Analfabeto	2.068	19,414
	Lê e escreve	4.495	42,199
	Ensino fundamental incompleto	2.451	23,01
	Ensino fundamental completo	236	2,216
	Ensino médio incompleto	1.023	9,604
	Ensino médio completo	297	2,788
	Superior incompleto	32	0,3
	Superior completo	48	0,451
		10.652	
Montadas	Analfabeto	322	9,328
	Lê e escreve	1.135	32,879
	Ensino fundamental incompleto	1.256	36,385
	Ensino fundamental completo	146	4,229
	Ensino médio incompleto	429	12,428
	Ensino médio completo	116	3,36
	Superior incompleto	29	0,84
	Superior completo	19	0,55
		3.452	
Monte Horebe	Não informado	1	0,029
	Analfabeto	365	10,528
	Lê e escreve	1.390	40,092
	Ensino fundamental incompleto	961	27,718
	Ensino fundamental completo	126	3,634
	Ensino médio incompleto	324	9,345
	Ensino médio completo	209	6,028
	Superior incompleto	35	1,01
	Superior completo	56	1,615
		3.467	
Monteiro	Não informado	6	0,026
	Analfabeto	2.965	12,97
	Lê e escreve	8.901	38,935
	Ensino fundamental incompleto	5.156	22,554
	Ensino fundamental completo	1.243	5,437
	Ensino médio incompleto	2.922	12,782
	Ensino médio completo	1.177	5,149
	Superior incompleto	194	0,849
	Superior completo	297	1,299
		22.861	
Mulungu	Analfabeto	1.119	14,424
	Lê e escreve	2.693	34,713
	Ensino fundamental incompleto	2.553	32,908
	Ensino fundamental completo	174	2,243
	Ensino médio incompleto	764	9,848
	Ensino médio completo	307	3,957
	Superior incompleto	60	0,773
	Superior completo	88	1,134
		7.758	

Tabela 04 - Eleitorado aptos a votar por municípios, segundo o grau de instrução - Paraíba - 2010 — 19 de 34

Municipio	Grau de instrução	Quantidade	%
Natuba	Não informado	5	0,075
	Analfabeto	1.383	20,614
	Lê e escreve	2.247	33,492
	Ensino fundamental incompleto	2.004	29,87
	Ensino fundamental completo	194	2,892
	Ensino médio incompleto	635	9,465
	Ensino médio completo	180	2,683
	Superior incompleto	23	0,343
	Superior completo	38	0,566
		6.709	
Nazarezinho	Analfabeto	937	16,584
	Lê e escreve	2.128	37,664
	Ensino fundamental incompleto	1.591	28,159
	Ensino fundamental completo	177	3,133
	Ensino médio incompleto	489	8,655
	Ensino médio completo	241	4,265
	Superior incompleto	35	0,619
	Superior completo	52	0,92
		5.650	
Nova Floresta	Não informado	4	0,055
	Analfabeto	1.115	15,282
	Lê e escreve	2.105	28,851
	Ensino fundamental incompleto	2.595	35,567
	Ensino fundamental completo	199	2,728
	Ensino médio incompleto	820	11,239
	Ensino médio completo	359	4,921
	Superior incompleto	44	0,603
	Superior completo	55	0,754
		7.296	
Nova Olinda	Analfabeto	523	10,447
	Lê e escreve	1.663	33,22
	Ensino fundamental incompleto	1.957	39,093
	Ensino fundamental completo	139	2,777
	Ensino médio incompleto	461	9,209
	Ensino médio completo	155	3,096
	Superior incompleto	39	0,779
	Superior completo	69	1,378
		5.006	
Nova Palmeira	Analfabeto	292	9,471
	Lê e escreve	1.300	42,167
	Ensino fundamental incompleto	879	28,511
	Ensino fundamental completo	161	5,222
	Ensino médio incompleto	270	8,758
	Ensino médio completo	152	4,93
	Superior incompleto	12	0,389
	Superior completo	17	0,551
		3.083	
Olho D'água	Não informado	5	0,079
	Analfabeto	1.092	17,227
	Lê e escreve	1.801	28,411
	Ensino fundamental incompleto	2.207	34,816
	Ensino fundamental completo	184	2,903
	Ensino médio incompleto	671	10,585
	Ensino médio completo	262	4,133
	Superior incompleto	45	0,71
	Superior completo	72	1,136
		6.339	
Olivedos	Não informado	1	0,035
	Analfabeto	260	9,006
	Lê e escreve	1.188	41,15
	Ensino fundamental incompleto	769	26,637
	Ensino fundamental completo	92	3,187
	Ensino médio incompleto	340	11,777
	Ensino médio completo	179	6,2
	Superior incompleto	19	0,658
	Superior completo	39	1,351
		2.887	

Tabela 04 - Eleitorado aptos a votar por municípios, segundo o grau de instrução - Paraíba - 2010 — **20 de 34**

Municipio	Grau de instrução	Quantidade	%
Ouro Velho	Analfabeto	298	12,055
	Lê e escreve	594	24,029
	Ensino fundamental incompleto	813	32,888
	Ensino fundamental completo	123	4,976
	Ensino médio incompleto	383	15,494
	Ensino médio completo	194	7,848
	Superior incompleto	23	0,93
	Superior completo	44	1,78
		2.472	
Parari	Analfabeto	88	5,419
	Lê e escreve	803	49,446
	Ensino fundamental incompleto	403	24,815
	Ensino fundamental completo	63	3,879
	Ensino médio incompleto	164	10,099
	Ensino médio completo	68	4,187
	Superior incompleto	7	0,431
	Superior completo	28	1,724
		1.624	
Passagem	Não informado	1	0,049
	Analfabeto	226	10,987
	Lê e escreve	811	39,426
	Ensino fundamental incompleto	568	27,613
	Ensino fundamental completo	93	4,521
	Ensino médio incompleto	219	10,647
	Ensino médio completo	97	4,716
	Superior incompleto	21	1,021
	Superior completo	21	1,021
		2.057	
Patos	Não informado	18	0,027
	Analfabeto	6.329	9,512
	Lê e escreve	16.648	25,022
	Ensino fundamental incompleto	18.116	27,228
	Ensino fundamental completo	3.725	5,599
	Ensino médio incompleto	11.343	17,048
	Ensino médio completo	6.978	10,488
	Superior incompleto	1.276	1,918
	Superior completo	2.101	3,158
		66.534	
Paulista	Não informado	3	0,031
	Analfabeto	1.359	14,109
	Lê e escreve	3.899	40,48
	Ensino fundamental incompleto	2.610	27,097
	Ensino fundamental completo	228	2,367
	Ensino médio incompleto	1.088	11,296
	Ensino médio completo	338	3,509
	Superior incompleto	54	0,561
	Superior completo	53	0,55
		9.632	
Pedra Branca	Analfabeto	313	9,751
	Lê e escreve	993	30,935
	Ensino fundamental incompleto	1.069	33,302
	Ensino fundamental completo	117	3,645
	Ensino médio incompleto	463	14,424
	Ensino médio completo	192	5,981
	Superior incompleto	19	0,592
	Superior completo	44	1,371
		3.210	
Pedra Lavrada	Não informado	2	0,036
	Analfabeto	502	9,109
	Lê e escreve	2.189	39,721
	Ensino fundamental incompleto	1.577	28,615
	Ensino fundamental completo	236	4,282
	Ensino médio incompleto	475	8,619
	Ensino médio completo	393	7,131
	Superior incompleto	38	0,69
	Superior completo	99	1,796
		5.511	

Tabela 04 - Eleitorado aptos a votar por municípios, segundo o grau de instrução - Paraíba - 2010 — 21 de 34

Municipio	Grau de instrução	Quantidade	%
Pedras de Fogo	Analfabeto	2.508	14,688
	Lê e escreve	5.044	29,54
	Ensino fundamental incompleto	4.623	27,075
	Ensino fundamental completo	612	3,584
	Ensino médio incompleto	1.445	8,463
	Ensino médio completo	2.030	11,889
	Superior incompleto	345	2,02
	Superior completo	468	2,741
		17.075	
Pedro Régis	Não informado	1	0,023
	Analfabeto	855	19,939
	Lê e escreve	1.590	37,08
	Ensino fundamental incompleto	1.310	30,55
	Ensino fundamental completo	88	2,052
	Ensino médio incompleto	303	7,066
	Ensino médio completo	96	2,239
	Superior incompleto	17	0,396
	Superior completo	28	0,653
		4.288	
Piancó	Analfabeto	1.505	12,963
	Lê e escreve	2.727	23,488
	Ensino fundamental incompleto	3.033	26,124
	Ensino fundamental completo	510	4,393
	Ensino médio incompleto	1.331	11,464
	Ensino médio completo	1.806	15,556
	Superior incompleto	269	2,317
	Superior completo	429	3,695
		11.610	
Picuí	Não informado	5	0,035
	Analfabeto	1.672	11,723
	Lê e escreve	5.435	38,108
	Ensino fundamental incompleto	3.727	26,132
	Ensino fundamental completo	693	4,859
	Ensino médio incompleto	1.530	10,728
	Ensino médio completo	921	6,458
	Superior incompleto	113	0,792
	Superior completo	166	1,164
		14.262	
Pilar	Não informado	4	0,045
	Analfabeto	1.490	16,825
	Lê e escreve	2.192	24,752
	Ensino fundamental incompleto	3.385	38,223
	Ensino fundamental completo	225	2,541
	Ensino médio incompleto	1.005	11,348
	Ensino médio completo	408	4,607
	Superior incompleto	50	0,565
	Superior completo	97	1,095
		8.856	
Pilões	Analfabeto	1.317	20,255
	Lê e escreve	1.983	30,498
	Ensino fundamental incompleto	2.129	32,744
	Ensino fundamental completo	222	3,414
	Ensino médio incompleto	480	7,382
	Ensino médio completo	238	3,66
	Superior incompleto	34	0,523
	Superior completo	99	1,523
		6.502	

ANUÁRIO ESTATÍSTICO do ESTAdo DA PARAÍBA - 2011

II - Características Demográficas e Sociais

2.2 - Qualidade de Vida

2..2.5.2 - Movimento Eleitoral

Tabela 04 - Eleitorado aptos a votar por municípios, segundo o grau de instrução - Paraíba - 2010 — **22 de 34**

Municipio	Grau de instrução	Quantidade	%
Pilõezinhos	Analfabeto	1.021	20,564
	Lê e escreve	1.698	34,199
	Ensino fundamental incompleto	1.362	27,432
	Ensino fundamental completo	187	3,766
	Ensino médio incompleto	529	10,655
	Ensino médio completo	117	2,356
	Superior incompleto	19	0,383
	Superior completo	32	0,645
		4.965	
Pirpirituba	Não informado	6	0,08
	Analfabeto	1.130	15,005
	Lê e escreve	1.972	26,185
	Ensino fundamental incompleto	2.623	34,829
	Ensino fundamental completo	245	3,253
	Ensino médio incompleto	1.004	13,332
	Ensino médio completo	396	5,258
	Superior incompleto	68	0,903
	Superior completo	87	1,155
		7.531	
Pitimbu	Não informado	15	0,154
	Analfabeto	1.319	13,571
	Lê e escreve	3.145	32,359
	Ensino fundamental incompleto	3.122	32,123
	Ensino fundamental completo	377	3,879
	Ensino médio incompleto	1.164	11,977
	Ensino médio completo	408	4,198
	Superior incompleto	67	0,689
	Superior completo	102	1,049
		9.719	
Pocinhos	Não informado	7	0,054
	Analfabeto	1.707	13,241
	Lê e escreve	4.532	35,154
	Ensino fundamental incompleto	4.244	32,92
	Ensino fundamental completo	474	3,677
	Ensino médio incompleto	1.255	9,735
	Ensino médio completo	468	3,63
	Superior incompleto	100	0,776
	Superior completo	105	0,814
		12.892	
Poço Dantas	Não informado	3	0,089
	Analfabeto	503	14,899
	Lê e escreve	1.083	32,079
	Ensino fundamental incompleto	1.427	42,269
	Ensino fundamental completo	53	1,57
	Ensino médio incompleto	205	6,072
	Ensino médio completo	79	2,34
	Superior incompleto	7	0,207
	Superior completo	16	0,474
		3.376	
Poço de José de Moura	Analfabeto	422	11,995
	Lê e escreve	613	17,425
	Ensino fundamental incompleto	1.370	38,943
	Ensino fundamental completo	235	6,68
	Ensino médio incompleto	357	10,148
	Ensino médio completo	403	11,455
	Superior incompleto	56	1,592
	Superior completo	62	1,762
		3.518	

Tabela 04 - Eleitorado aptos a votar por municípios, segundo o grau de instrução - Paraíba - 2010 — **23 de 34**

Municipio	Grau de instrução	Quantidade	%
Pombal	Não informado	6	0,025
	Analfabeto	2.544	10,602
	Lê e escreve	8.129	33,876
	Ensino fundamental incompleto	6.745	28,109
	Ensino fundamental completo	891	3,713
	Ensino médio incompleto	3.323	13,848
	Ensino médio completo	1.544	6,434
	Superior incompleto	294	1,225
	Superior completo	520	2,167
		23.996	
Prata	Não informado	1	0,031
	Analfabeto	343	10,541
	Lê e escreve	925	28,427
	Ensino fundamental incompleto	1.229	37,769
	Ensino fundamental completo	116	3,565
	Ensino médio incompleto	358	11,002
	Ensino médio completo	201	6,177
	Superior incompleto	33	1,014
	Superior completo	48	1,475
		3.254	
Princesa Isabel	Não informado	1	0,007
	Analfabeto	1.707	11,426
	Lê e escreve	4.349	29,11
	Ensino fundamental incompleto	5.407	36,191
	Ensino fundamental completo	684	4,578
	Ensino médio incompleto	1.887	12,631
	Ensino médio completo	697	4,665
	Superior incompleto	68	0,455
	Superior completo	140	0,937
		14.940	
Puxinanã	Não informado	3	0,03
	Analfabeto	945	9,413
	Lê e escreve	3.651	36,368
	Ensino fundamental incompleto	3.623	36,089
	Ensino fundamental completo	362	3,606
	Ensino médio incompleto	982	9,782
	Ensino médio completo	358	3,566
	Superior incompleto	57	0,568
	Superior completo	58	0,578
		10.039	
Queimadas	Não informado	21	0,069
	Analfabeto	3.020	9,946
	Lê e escreve	11.511	37,909
	Ensino fundamental incompleto	9.880	32,537
	Ensino fundamental completo	1.107	3,646
	Ensino médio incompleto	3.234	10,65
	Ensino médio completo	1.130	3,721
	Superior incompleto	189	0,622
	Superior completo	273	0,899
		30.365	
Quixaba	Não informado	1	0,062
	Analfabeto	209	12,957
	Lê e escreve	588	36,454
	Ensino fundamental incompleto	414	25,666
	Ensino fundamental completo	64	3,968
	Ensino médio incompleto	171	10,601
	Ensino médio completo	111	6,882
	Superior incompleto	9	0,558
	Superior completo	46	2,852
		1.613	

Tabela 04 - Eleitorado aptos a votar por municípios, segundo o grau de instrução - Paraíba - 2010 — 24 de 34

Municipio	Grau de instrução	Quantidade	%
Remígio	Analfabeto	1.939	14,804
	Lê e escreve	3.336	25,47
	Ensino fundamental incompleto	5.098	38,922
	Ensino fundamental completo	483	3,688
	Ensino médio incompleto	1.457	11,124
	Ensino médio completo	524	4,001
	Superior incompleto	101	0,771
	Superior completo	160	1,222
		13.098	
Riachão	Analfabeto	480	16,189
	Lê e escreve	1.075	36,256
	Ensino fundamental incompleto	649	21,889
	Ensino fundamental completo	105	3,541
	Ensino médio incompleto	360	12,142
	Ensino médio completo	226	7,622
	Superior incompleto	23	0,776
	Superior completo	47	1,585
		2.965	
Riachão do Bacamarte	Não informado	1	0,027
	Analfabeto	595	16,301
	Lê e escreve	1.022	28
	Ensino fundamental incompleto	1.463	40,082
	Ensino fundamental completo	97	2,658
	Ensino médio incompleto	293	8,027
	Ensino médio completo	100	2,74
	Superior incompleto	27	0,74
	Superior completo	52	1,425
		3.650	
Riachão do Poço	Analfabeto	689	18,774
	Lê e escreve	1.543	42,044
	Ensino fundamental incompleto	914	24,905
	Ensino fundamental completo	95	2,589
	Ensino médio incompleto	255	6,948
	Ensino médio completo	126	3,433
	Superior incompleto	16	0,436
	Superior completo	32	0,872
		3.670	
Riacho de Santo Antônio	Analfabeto	173	11,292
	Lê e escreve	597	38,969
	Ensino fundamental incompleto	401	26,175
	Ensino fundamental completo	63	4,112
	Ensino médio incompleto	160	10,444
	Ensino médio completo	98	6,397
	Superior incompleto	14	0,914
	Superior completo	26	1,697
		1.532	
Riacho dos Cavalos	Não informado	7	0,112
	Analfabeto	960	15,387
	Lê e escreve	2.394	38,372
	Ensino fundamental incompleto	1.818	29,139
	Ensino fundamental completo	196	3,142
	Ensino médio incompleto	551	8,832
	Ensino médio completo	239	3,831
	Superior incompleto	28	0,449
	Superior completo	46	0,737
		6.239	

ANUÁRIO ESTATÍSTICO do ESTAdo DA PARAÍBA - 2011

II - Características Demográficas e Sociais

2.2 - Qualidade de Vida

2..2.5.2 - Movimento Eleitoral

Tabela 04 - Eleitorado aptos a votar por municípios, segundo o grau de instrução - Paraíba - 2010 — **25 de 34**

Municipio	Grau de instrução	Quantidade	%
Rio Tinto	Não informado	2	0,011
	Analfabeto	2.394	13,413
	Lê e escreve	6.453	36,155
	Ensino fundamental incompleto	4.841	27,123
	Ensino fundamental completo	584	3,272
	Ensino médio incompleto	2.087	11,693
	Ensino médio completo	1.167	6,539
	Superior incompleto	133	0,745
	Superior completo	187	1,048
		17.848	
Salgadinho	Analfabeto	316	12,075
	Lê e escreve	1.187	45,357
	Ensino fundamental incompleto	745	28,468
	Ensino fundamental completo	89	3,401
	Ensino médio incompleto	183	6,993
	Ensino médio completo	70	2,675
	Superior incompleto	5	0,191
	Superior completo	22	0,841
		2.617	
Salgado de São Félix	Não informado	9	0,087
	Analfabeto	2.051	19,778
	Lê e escreve	4.183	40,338
	Ensino fundamental incompleto	2.355	22,71
	Ensino fundamental completo	224	2,16
	Ensino médio incompleto	1.093	10,54
	Ensino médio completo	340	3,279
	Superior incompleto	52	0,501
	Superior completo	63	0,608
		10.370	
Santa Cecília	Não informado	6	0,103
	Analfabeto	1.120	19,27
	Lê e escreve	2.269	39,04
	Ensino fundamental incompleto	1.698	29,215
	Ensino fundamental completo	108	1,858
	Ensino médio incompleto	492	8,465
	Ensino médio completo	95	1,635
	Superior incompleto	12	0,206
	Superior completo	12	0,206
		5.812	
Santa Cruz	Não informado	3	0,06
	Analfabeto	664	13,315
	Lê e escreve	1.834	36,776
	Ensino fundamental incompleto	1.263	25,326
	Ensino fundamental completo	220	4,411
	Ensino médio incompleto	641	12,853
	Ensino médio completo	287	5,755
	Superior incompleto	35	0,702
	Superior completo	40	0,802
		4.987	
Santa Helena	Não informado	3	0,058
	Analfabeto	561	10,866
	Lê e escreve	1.247	24,153
	Ensino fundamental incompleto	2.138	41,41
	Ensino fundamental completo	203	3,932
	Ensino médio incompleto	633	12,26
	Ensino médio completo	277	5,365
	Superior incompleto	48	0,93
	Superior completo	53	1,027
		5.163	

ANUÁRIO ESTATÍSTICO do ESTAdo DA PARAÍBA - 2011

II - Características Demográficas e Sociais

2.2 - Qualidade de Vida

2..2.5.2 - Movimento Eleitoral

Tabela 04 - Eleitorado aptos a votar por municípios, segundo o grau de instrução - Paraíba - 2010 | **26 de 34**

Municipio	Grau de instrução	Quantidade	%
Santa Inês	Não informado	5	0,137
	Analfabeto	469	12,888
	Lê e escreve	1.663	45,699
	Ensino fundamental incompleto	899	24,705
	Ensino fundamental completo	128	3,517
	Ensino médio incompleto	350	9,618
	Ensino médio completo	97	2,666
	Superior incompleto	14	0,385
	Superior completo	14	0,385
		3.639	
Santa Luzia	Não informado	4	0,035
	Analfabeto	1.006	8,783
	Lê e escreve	2.353	20,543
	Ensino fundamental incompleto	4.235	36,974
	Ensino fundamental completo	468	4,086
	Ensino médio incompleto	1.976	17,252
	Ensino médio completo	961	8,39
	Superior incompleto	169	1,475
	Superior completo	282	2,462
		11.454	
Santa Rita	Não informado	12	0,014
	Analfabeto	10.222	11,99
	Lê e escreve	21.533	25,257
	Ensino fundamental incompleto	30.687	35,995
	Ensino fundamental completo	2.994	3,512
	Ensino médio incompleto	12.820	15,037
	Ensino médio completo	5.528	6,484
	Superior incompleto	693	0,813
	Superior completo	765	0,897
		85.254	
Santa Teresinha	Analfabeto	417	10,358
	Lê e escreve	1.691	42,002
	Ensino fundamental incompleto	853	21,187
	Ensino fundamental completo	201	4,993
	Ensino médio incompleto	406	10,084
	Ensino médio completo	345	8,569
	Superior incompleto	44	1,093
	Superior completo	69	1,714
		4.026	
Santana de Mangueira	Não informado	2	0,046
	Analfabeto	548	12,735
	Lê e escreve	2.092	48,617
	Ensino fundamental incompleto	992	23,054
	Ensino fundamental completo	133	3,091
	Ensino médio incompleto	421	9,784
	Ensino médio completo	90	2,092
	Superior incompleto	13	0,302
	Superior completo	12	0,279
		4.303	
Santana dos Garrotes	Não informado	4	0,064
	Analfabeto	932	14,967
	Lê e escreve	2.017	32,391
	Ensino fundamental incompleto	1.829	29,372
	Ensino fundamental completo	176	2,826
	Ensino médio incompleto	825	13,249
	Ensino médio completo	333	5,348
	Superior incompleto	45	0,723
	Superior completo	66	1,06
		6.227	

ANUÁRIO ESTATÍSTICO do ESTAdo DA PARAÍBA - 2011

II - Características Demográficas e Sociais

2.2 - Qualidade de Vida

2..2.5.2 - Movimento Eleitoral

Tabela 04 - Eleitorado aptos a votar por municípios, segundo o grau de instrução - Paraíba - 2010 — **27 de 34**

Municipio	Grau de instrução	Quantidade	%
Joca Claudino(Santarém)	Analfabeto	225	9,286
	Lê e escreve	726	29,963
	Ensino fundamental incompleto	828	34,173
	Ensino fundamental completo	96	3,962
	Ensino médio incompleto	285	11,762
	Ensino médio completo	220	9,08
	Superior incompleto	21	0,867
	Superior completo	22	0,908
		2.423	
Santo André	Não informado	3	0,129
	Analfabeto	175	7,501
	Lê e escreve	719	30,819
	Ensino fundamental incompleto	958	41,063
	Ensino fundamental completo	65	2,786
	Ensino médio incompleto	243	10,416
	Ensino médio completo	111	4,758
	Superior incompleto	22	0,943
	Superior completo	37	1,586
		2.333	
São Bentinho	Não informado	1	0,031
	Analfabeto	433	13,544
	Lê e escreve	1.215	38,004
	Ensino fundamental incompleto	922	28,84
	Ensino fundamental completo	94	2,94
	Ensino médio incompleto	358	11,198
	Ensino médio completo	126	3,941
	Superior incompleto	20	0,626
	Superior completo	28	0,876
		3.197	
São Bento	Não informado	14	0,062
	Analfabeto	3.854	16,965
	Lê e escreve	9.259	40,758
	Ensino fundamental incompleto	6.093	26,821
	Ensino fundamental completo	596	2,624
	Ensino médio incompleto	2.024	8,91
	Ensino médio completo	658	2,897
	Superior incompleto	98	0,431
	Superior completo	121	0,533
		22.717	
São Domingos	Não informado	1	0,035
	Analfabeto	435	15,236
	Lê e escreve	1.213	42,487
	Ensino fundamental incompleto	809	28,336
	Ensino fundamental completo	55	1,926
	Ensino médio incompleto	204	7,145
	Ensino médio completo	88	3,082
	Superior incompleto	18	0,63
	Superior completo	32	1,121
		2.855	
São Domingos do Cariri	Analfabeto	142	6,86
	Lê e escreve	569	27,488
	Ensino fundamental incompleto	749	36,184
	Ensino fundamental completo	328	15,845
	Ensino médio incompleto	201	9,71
	Ensino médio completo	54	2,609
	Superior incompleto	8	0,386
	Superior completo	19	0,918
		2.070	

ANUÁRIO ESTATÍSTICO do ESTAdo DA PARAÍBA - 2011

II - Características Demográficas e Sociais

2.2 - Qualidade de Vida

2..2.5.2 - Movimento Eleitoral

Tabela 04 - Eleitorado aptos a votar por municípios, segundo o grau de instrução - Paraíba - 2010 — **28 de 34**

Municipio	Grau de instrução	Quantidade	%
São Francisco	Analfabeto	423	13,429
	Lê e escreve	1.274	40,444
	Ensino fundamental incompleto	792	25,143
	Ensino fundamental completo	95	3,016
	Ensino médio incompleto	371	11,778
	Ensino médio completo	143	4,54
	Superior incompleto	18	0,571
	Superior completo	34	1,079
		3.150	
São João do Cariri	Não informado	3	0,077
	Analfabeto	255	6,569
	Lê e escreve	977	25,167
	Ensino fundamental incompleto	1.605	41,345
	Ensino fundamental completo	192	4,946
	Ensino médio incompleto	482	12,416
	Ensino médio completo	244	6,285
	Superior incompleto	45	1,159
	Superior completo	79	2,035
		3.882	
São João do Rio do Peixe	Não informado	22	0,154
	Analfabeto	2.213	15,54
	Lê e escreve	2.784	19,549
	Ensino fundamental incompleto	6.084	42,722
	Ensino fundamental completo	434	3,048
	Ensino médio incompleto	1.560	10,954
	Ensino médio completo	829	5,821
	Superior incompleto	121	0,85
	Superior completo	194	1,362
		14.241	
São João do Tigre	Analfabeto	564	16,696
	Lê e escreve	1.559	46,152
	Ensino fundamental incompleto	688	20,367
	Ensino fundamental completo	175	5,181
	Ensino médio incompleto	304	8,999
	Ensino médio completo	60	1,776
	Superior incompleto	9	0,266
	Superior completo	19	0,562
		3.378	
São José da Lagoa Tapada	Analfabeto	1.587	25,263
	Lê e escreve	2.255	35,896
	Ensino fundamental incompleto	1.570	24,992
	Ensino fundamental completo	119	1,894
	Ensino médio incompleto	497	7,911
	Ensino médio completo	183	2,913
	Superior incompleto	34	0,541
	Superior completo	37	0,589
		6.282	
São José de Caiana	Analfabeto	777	15,873
	Lê e escreve	1.890	38,611
	Ensino fundamental incompleto	1.553	31,726
	Ensino fundamental completo	90	1,839
	Ensino médio incompleto	429	8,764
	Ensino médio completo	108	2,206
	Superior incompleto	19	0,388
	Superior completo	29	0,592
		4.895	

Tabela 04 - Eleitorado aptos a votar por municípios, segundo o grau de instrução - Paraíba - 2010 — 29 de 34

Municipio	Grau de instrução	Quantidade	%
São José de Espinharas	Não informado	3	0,08
	Analfabeto	355	9,462
	Lê e escreve	1.547	41,231
	Ensino fundamental incompleto	994	26,493
	Ensino fundamental completo	185	4,931
	Ensino médio incompleto	382	10,181
	Ensino médio completo	188	5,011
	Superior incompleto	41	1,093
	Superior completo	57	1,519
		3.752	
São José de Piranhas	Não informado	8	0,056
	Analfabeto	1.556	10,802
	Lê e escreve	5.314	36,89
	Ensino fundamental incompleto	4.733	32,857
	Ensino fundamental completo	389	2,7
	Ensino médio incompleto	1.501	10,42
	Ensino médio completo	617	4,283
	Superior incompleto	121	0,84
	Superior completo	166	1,152
		14.405	
São José de Princesa	Não informado	3	0,085
	Analfabeto	553	15,71
	Lê e escreve	1.295	36,79
	Ensino fundamental incompleto	1.199	34,063
	Ensino fundamental completo	111	3,153
	Ensino médio incompleto	269	7,642
	Ensino médio completo	70	1,989
	Superior incompleto	12	0,341
	Superior completo	8	0,227
		3.520	
São José do Bonfim	Analfabeto	330	10,611
	Lê e escreve	1.256	40,386
	Ensino fundamental incompleto	800	25,723
	Ensino fundamental completo	132	4,244
	Ensino médio incompleto	325	10,45
	Ensino médio completo	187	6,013
	Superior incompleto	31	0,997
	Superior completo	49	1,576
		3.110	
São José do Brejo do Cruz	Analfabeto	193	11,884
	Lê e escreve	386	23,768
	Ensino fundamental incompleto	614	37,808
	Ensino fundamental completo	44	2,709
	Ensino médio incompleto	207	12,746
	Ensino médio completo	109	6,712
	Superior incompleto	38	2,34
	Superior completo	33	2,032
		1.624	
São José do Sabugi	Não informado	1	0,03
	Analfabeto	227	6,868
	Lê e escreve	981	29,682
	Ensino fundamental incompleto	1.211	36,641
	Ensino fundamental completo	109	3,298
	Ensino médio incompleto	428	12,95
	Ensino médio completo	246	7,443
	Superior incompleto	47	1,422
	Superior completo	55	1,664
		3.305	

Tabela 04 - Eleitorado aptos a votar por municípios, segundo o grau de instrução - Paraíba - 2010 — **30 de 34**

Municipio	Grau de instrução	Quantidade	%
São José dos Cordeiros	Não informado	1	0,034
	Analfabeto	300	10,281
	Lê e escreve	1.424	48,801
	Ensino fundamental incompleto	717	24,572
	Ensino fundamental completo	101	3,461
	Ensino médio incompleto	245	8,396
	Ensino médio completo	102	3,496
	Superior incompleto	13	0,446
	Superior completo	15	0,514
		2.918	
São José dos Ramos	Não informado	1	0,023
	Analfabeto	823	19,26
	Lê e escreve	1.092	25,556
	Ensino fundamental incompleto	1.771	41,446
	Ensino fundamental completo	84	1,966
	Ensino médio incompleto	372	8,706
	Ensino médio completo	94	2,2
	Superior incompleto	14	0,328
	Superior completo	22	0,515
		4.273	
São Mamede	Não informado	2	0,033
	Analfabeto	510	8,37
	Lê e escreve	1.552	25,472
	Ensino fundamental incompleto	2.153	35,336
	Ensino fundamental completo	330	5,416
	Ensino médio incompleto	910	14,935
	Ensino médio completo	421	6,91
	Superior incompleto	80	1,313
	Superior completo	135	2,216
		6.093	
São Miguel de Taipu	Analfabeto	950	19,046
	Lê e escreve	1.196	23,978
	Ensino fundamental incompleto	2.076	41,62
	Ensino fundamental completo	99	1,985
	Ensino médio incompleto	501	10,044
	Ensino médio completo	126	2,526
	Superior incompleto	18	0,361
	Superior completo	22	0,441
		4.988	
São Sebastião de Lagoa de Roça	Não informado	1	0,012
	Analfabeto	1.132	13,261
	Lê e escreve	2.634	30,858
	Ensino fundamental incompleto	3.342	39,152
	Ensino fundamental completo	286	3,351
	Ensino médio incompleto	749	8,775
	Ensino médio completo	270	3,163
	Superior incompleto	44	0,515
	Superior completo	78	0,914
		8.536	
São Sebastião do Umbuzeiro	Não informado	1	0,037
	Analfabeto	406	15,026
	Lê e escreve	1.068	39,526
	Ensino fundamental incompleto	659	24,389
	Ensino fundamental completo	149	5,514
	Ensino médio incompleto	256	9,474
	Ensino médio completo	116	4,293
	Superior incompleto	17	0,629
	Superior completo	30	1,11
		2.702	

ANUÁRIO ESTATÍSTICO do ESTAdo DA PARAÍBA - 2011

II - Características Demográficas e Sociais

2.2 - Qualidade de Vida

2..2.5.2 - Movimento Eleitoral

Tabela 04 - Eleitorado aptos a votar por municípios, segundo o grau de instrução - Paraíba - 2010 — **31 de 34**

Municipio	Grau de instrução	Quantidade	%
Seridó	Não informado	4	0,053
	Analfabeto	1.040	13,755
	Lê e escreve	3.365	44,505
	Ensino fundamental incompleto	2.102	27,801
	Ensino fundamental completo	177	2,341
	Ensino médio incompleto	638	8,438
	Ensino médio completo	174	2,301
	Superior incompleto	30	0,397
	Superior completo	31	0,41
		7.561	
Sapé	Não informado	23	0,061
	Analfabeto	8.107	21,637
	Lê e escreve	13.076	34,899
	Ensino fundamental incompleto	9.495	25,342
	Ensino fundamental completo	965	2,576
	Ensino médio incompleto	3.775	10,075
	Ensino médio completo	1.393	3,718
	Superior incompleto	303	0,809
	Superior completo	331	0,883
		37.468	
Serra Branca	Não informado	3	0,031
	Analfabeto	775	7,995
	Lê e escreve	3.571	36,841
	Ensino fundamental incompleto	2.670	27,546
	Ensino fundamental completo	518	5,344
	Ensino médio incompleto	1.326	13,68
	Ensino médio completo	598	6,169
	Superior incompleto	98	1,011
	Superior completo	134	1,382
		9.693	
Serra da Raiz	Não informado	1	0,042
	Analfabeto	334	14,159
	Lê e escreve	554	23,485
	Ensino fundamental incompleto	882	37,389
	Ensino fundamental completo	57	2,416
	Ensino médio incompleto	378	16,024
	Ensino médio completo	108	4,578
	Superior incompleto	21	0,89
	Superior completo	24	1,017
		2.359	
Serra Grande	Analfabeto	246	10,086
	Lê e escreve	1.043	42,763
	Ensino fundamental incompleto	700	28,7
	Ensino fundamental completo	58	2,378
	Ensino médio incompleto	309	12,669
	Ensino médio completo	54	2,214
	Superior incompleto	11	0,451
	Superior completo	18	0,738
		2.439	
Serra Redonda	Não informado	2	0,032
	Analfabeto	1.025	16,241
	Lê e escreve	2.002	31,722
	Ensino fundamental incompleto	2.397	37,981
	Ensino fundamental completo	196	3,106
	Ensino médio incompleto	529	8,382
	Ensino médio completo	110	1,743
	Superior incompleto	29	0,46
	Superior completo	21	0,333
		6.311	

Tabela 04 - Eleitorado aptos a votar por municípios, segundo o grau de instrução - Paraíba - 2010 — 32 de 34

Municipio	Grau de instrução	Quantidade	%
Serraria	Não informado	1	0,023
	Analfabeto	867	19,714
	Lê e escreve	1.188	27,012
	Ensino fundamental incompleto	1.397	31,764
	Ensino fundamental completo	119	2,706
	Ensino médio incompleto	382	8,686
	Ensino médio completo	288	6,548
	Superior incompleto	49	1,114
	Superior completo	107	2,433
		4.398	
Sertãozinho	Não informado	1	0,028
	Analfabeto	438	12,482
	Lê e escreve	860	24,508
	Ensino fundamental incompleto	1.345	38,33
	Ensino fundamental completo	123	3,505
	Ensino médio incompleto	495	14,107
	Ensino médio completo	193	5,5
	Superior incompleto	21	0,598
	Superior completo	33	0,94
		3.509	
Sobrado	Não informado	2	0,031
	Analfabeto	1.297	20,307
	Lê e escreve	2.379	37,248
	Ensino fundamental incompleto	1.634	25,583
	Ensino fundamental completo	184	2,881
	Ensino médio incompleto	603	9,441
	Ensino médio completo	223	3,491
	Superior incompleto	21	0,329
	Superior completo	44	0,689
		6.387	
Solânea	Não informado	19	0,085
	Analfabeto	4.021	17,912
	Lê e escreve	8.484	37,792
	Ensino fundamental incompleto	5.787	25,778
	Ensino fundamental completo	732	3,261
	Ensino médio incompleto	2.198	9,791
	Ensino médio completo	774	3,448
	Superior incompleto	174	0,775
	Superior completo	260	1,158
		22.449	
Soledade	Não informado	3	0,029
	Analfabeto	994	9,636
	Lê e escreve	3.799	36,83
	Ensino fundamental incompleto	3.534	34,261
	Ensino fundamental completo	359	3,48
	Ensino médio incompleto	1.016	9,85
	Ensino médio completo	437	4,237
	Superior incompleto	83	0,805
	Superior completo	90	0,873
		10.315	
Sossêgo	Não informado	2	0,076
	Analfabeto	398	15,168
	Lê e escreve	806	30,716
	Ensino fundamental incompleto	943	35,938
	Ensino fundamental completo	65	2,477
	Ensino médio incompleto	280	10,671
	Ensino médio completo	99	3,773
	Superior incompleto	15	0,572
	Superior completo	16	0,61
		2.624	
Sousa	Não informado	18	0,039
	Analfabeto	6.607	14,264
	Lê e escreve	13.265	28,639
	Ensino fundamental incompleto	13.027	28,125
	Ensino fundamental completo	1.989	4,294
	Ensino médio incompleto	6.803	14,688
	Ensino médio completo	2.968	6,408
	Superior incompleto	677	1,462
	Superior completo	964	2,081
		46.318	

ANUÁRIO ESTATÍSTICO do ESTAdo DA PARAÍBA - 2011

II - Características Demográficas e Sociais

2.2 - Qualidade de Vida

2..2.5.2 - Movimento Eleitoral

Tabela 04 - Eleitorado aptos a votar por municípios, segundo o grau de instrução - Paraíba - 2010 — **33 de 34**

Municipio	Grau de instrução	Quantidade	%
Sumé	Não informado	1	0,008
	Analfabeto	1.762	14,264
	Lê e escreve	3.698	29,936
	Ensino fundamental incompleto	3.878	31,393
	Ensino fundamental completo	452	3,659
	Ensino médio incompleto	1.719	13,916
	Ensino médio completo	584	4,728
	Superior incompleto	116	0,939
	Superior completo	143	1,158
		12.353	
Taperoá	Não informado	9	0,085
	Analfabeto	1.212	11,472
	Lê e escreve	3.823	36,186
	Ensino fundamental incompleto	3.661	34,652
	Ensino fundamental completo	214	2,026
	Ensino médio incompleto	1.095	10,364
	Ensino médio completo	317	3
	Superior incompleto	93	0,88
	Superior completo	141	1,335
		10.565	
Tavares	Não informado	1	0,009
	Analfabeto	1.402	13,124
	Lê e escreve	3.774	35,327
	Ensino fundamental incompleto	3.718	34,803
	Ensino fundamental completo	290	2,715
	Ensino médio incompleto	1.214	11,364
	Ensino médio completo	229	2,144
	Superior incompleto	17	0,159
	Superior completo	38	0,356
		10.683	
Teixeira	Analfabeto	1.019	10,179
	Lê e escreve	3.580	35,761
	Ensino fundamental incompleto	3.226	32,225
	Ensino fundamental completo	247	2,467
	Ensino médio incompleto	1.193	11,917
	Ensino médio completo	554	5,534
	Superior incompleto	57	0,569
	Superior completo	135	1,349
		10.011	
Tenório	Analfabeto	219	9,367
	Lê e escreve	925	39,564
	Ensino fundamental incompleto	936	40,034
	Ensino fundamental completo	32	1,369
	Ensino médio incompleto	167	7,143
	Ensino médio completo	46	1,967
	Superior incompleto	7	0,299
	Superior completo	6	0,257
		2.338	
Triunfo	Não informado	6	0,081
	Analfabeto	1.105	14,834
	Lê e escreve	1.896	25,453
	Ensino fundamental incompleto	2.873	38,569
	Ensino fundamental completo	216	2,9
	Ensino médio incompleto	852	11,438
	Ensino médio completo	413	5,544
	Superior incompleto	36	0,483
	Superior completo	52	0,698
		7.449	

ANUÁRIO ESTATÍSTICO do ESTAdo DA PARAÍBA - 2011

II - Características Demográficas e Sociais

2.2 - Qualidade de Vida

2..2.5.2 - Movimento Eleitoral

Tabela 04 - Eleitorado aptos a votar por municípios, segundo o grau de instrução - Paraíba - 2010 | **34 de 34**

Municipio	Grau de instrução	Quantidade	%
Uiraúna	Não informado	8	0,072
	Analfabeto	1.269	11,436
	Lê e escreve	2.920	26,313
	Ensino fundamental incompleto	3.977	35,839
	Ensino fundamental completo	334	3,01
	Ensino médio incompleto	1.458	13,139
	Ensino médio completo	796	7,173
	Superior incompleto	93	0,838
	Superior completo	242	2,181
		11.097	
Umbuzeiro	Não informado	9	0,146
	Analfabeto	933	15,153
	Lê e escreve	2.123	34,481
	Ensino fundamental incompleto	1.811	29,414
	Ensino fundamental completo	162	2,631
	Ensino médio incompleto	703	11,418
	Ensino médio completo	309	5,019
	Superior incompleto	51	0,828
	Superior completo	56	0,91
		6.157	
Várzea	Analfabeto	108	5,09
	Lê e escreve	487	22,95
	Ensino fundamental incompleto	676	31,857
	Ensino fundamental completo	111	5,231
	Ensino médio incompleto	397	18,709
	Ensino médio completo	199	9,378
	Superior incompleto	57	2,686
	Superior completo	87	4,1
		2.122	
Vieirópolis	Analfabeto	803	16,977
	Lê e escreve	1.884	39,831
	Ensino fundamental incompleto	1.230	26,004
	Ensino fundamental completo	151	3,192
	Ensino médio incompleto	481	10,169
	Ensino médio completo	134	2,833
	Superior incompleto	24	0,507
	Superior completo	23	0,486
		4.730	
Vista Serrana	Analfabeto	390	14,908
	Lê e escreve	617	23,586
	Ensino fundamental incompleto	1.000	38,226
	Ensino fundamental completo	83	3,173
	Ensino médio incompleto	354	13,532
	Ensino médio completo	128	4,893
	Superior incompleto	35	1,338
	Superior completo	9	0,344
		2.616	
Zabelê	Não informado	1	0,057
	Analfabeto	286	16,25
	Lê e escreve	671	38,125
	Ensino fundamental incompleto	393	22,33
	Ensino fundamental completo	93	5,284
	Ensino médio incompleto	222	12,614
	Ensino médio completo	58	3,295
	Superior incompleto	14	0,795
	Superior completo	22	1,25
	Subtotal	1.760	
Total		2.740.079	

Fonte: TSE - Tribunal Superior Eleitoral

SEÇÃO III

ATIVIDADES DA AGROPECUÁRIA E DA PESCA

SEÇÃO III

Atividades da Agropecuária e da Pesca

A seção III apresenta informações referentes aos seguintes temas: Estrutura fundiária, crédito rural, produção agrícola municipal, pecuária (produção animal e efetivo), extração vegetal e produção de pescado.

A Estrutura fundiária, que é examinada através dos dados fornecidos pelo Instituto Nacional de Colonização e Reforma Agrária – INCRA referem-se ao número de imóveis rurais, área e capacidade do assentamento aos beneficiários do programa de reforma agrária. Com relação ao crédito e assistência rural são apresentados dados estatísticos relativos aos créditos e financiamentos concedidos a produtores e cooperativas por tipos de custeio, investimento e comercialização. O crédito rural tem como objetivo estimular os investimentos rurais; favorecer o oportuno e adequado custeio da produção e a comercialização de produtos agropecuários; fortalecer o setor rural; incentivar a introdução de métodos racionais no sistema de produção, visando o aumento da produtividade, a melhoria do padrão de vida das populações rurais e a adequada defesa do solo.

A produção agrícola municipal registra estatísticas dos principais produtos por tipo de cultura, área plantada, quantidade produzida,

rendimento médio e o valor das culturas. Foram relacionadas culturas permanentes e temporárias, segundo os municípios produtores.

Os dados da pecuária contêm basicamente, efetivos dos rebanhos: bovinos, suínos, bubalinos, eqüinos, asininos, muares, coelhos, ovinos e caprinos, organizados por município.

As informações relativas à avicultura apresentam os efetivos de galinhas, galos, frangos, pintos e codornas, juntamente com dados sobre quantidade e valor da produção de ovos de ambas as espécies, sempre com base municipal.

A apicultura compreende a quantidade e o valor da produção de mel de abelha, naqueles municípios em que a atividade é explorada.

Na parte relativa à extração vegetal, são registrados a quantidade e o valor de produção.

No tocante à produção de pescado, os dados referem-se à produção, por Estados, segundo as espécies.

ATIVIDADES DA AGROPECUÁRIA E DA PESCA

3.1 - Aspectos das Atividades Agropecuárias e Extração Vegetal

1 - Armazenagem e Estocagem

2 - Crédito Rural

3 - Produção Agrícola Municipal

4 - Pecuária Municipal (efetivo e produção)

5 - Silvicultura (extração vegetal)

6 – Imóveis Rurais

3.2 - Estatística da Pesca

1 - Produção do Pescado

ANUÁRIO ESTATÍSTICO DO ESTADO DA PARAÍBA - 2011

III - Atividades da Agropecuária e da Pesca

3.1 - Aspecto das Atividades Agropecuária e Extração Vegetal

3.1.1 - Armazenagem e Estocagem

Tabela 01 - Número e capacidade útil dos estabelecimentos com armazéns convencionais, estruturais e infláveis por grupos de capacidade útil, segundo o município - Paraíba - 2010

1 de 2

Unidade da Federação e Município	Grupos de capacidade útil	Semestre	
		janeiro-junho	julho-dezembro
Paraíba	Total	18	17
	menos de 1.000 m³	2	2
	de 1.000 a menos de 5.000 m³	4	4
	de 5.000 a menso de 10.000 m³	2	2
	de 10.000 a menos de 50.000 m³	8	8
	de 50.000 a menos de 100.000 m³	2	1
	de 100.000 a menos de 200.000 m³	-	-
	200.000 m³ ou mais	-	-
São João do Rio do Peixe	Total	1	1
	menos de 1.000 m³	-	-
	de 1.000 a menos de 5.000 m³	1	1
	de 5.000 a menso de 10.000 m³	-	-
	de 10.000 a menos de 50.000 m³	-	-
	de 50.000 a menos de 100.000 m³	-	-
	de 100.000 a menos de 200.000 m³	-	-
	200.000 m³ ou mais	-	-
Bayeux	Total	3	3
	menos de 1.000 m³	-	-
	de 1.000 a menos de 5.000 m³	-	-
	de 5.000 a menso de 10.000 m³	1	1
	de 10.000 a menos de 50.000 m³	2	2
	de 50.000 a menos de 100.000 m³	-	-
	de 100.000 a menos de 200.000 m³	-	-
	200.000 m³ ou mais	-	-
Cabedelo	Total	2	2
	menos de 1.000 m³	-	-
	de 1.000 a menos de 5.000 m³	1	1
	de 5.000 a menso de 10.000 m³	-	-
	de 10.000 a menos de 50.000 m³	-	-
	de 50.000 a menos de 100.000 m³	1	1
	de 100.000 a menos de 200.000 m³	-	-
	200.000 m³ ou mais	-	-
Cajazeiras	Total	2	2
	menos de 1.000 m³	1	1
	de 1.000 a menos de 5.000 m³	1	1
	de 5.000 a menso de 10.000 m³	-	-
	de 10.000 a menos de 50.000 m³	-	-
	de 50.000 a menos de 100.000 m³	-	-
	de 100.000 a menos de 200.000 m³	-	-
	200.000 m³ ou mais	-	-
Campina Grande	Total	1	1
	menos de 1.000 m³	-	-
	de 1.000 a menos de 5.000 m³	-	-
	de 5.000 a menso de 10.000 m³	-	-
	de 10.000 a menos de 50.000 m³	1	1
	de 50.000 a menos de 100.000 m³	-	-
	de 100.000 a menos de 200.000 m³	-	-
	200.000 m³ ou mais	-	-
Esperança	Total	1	1
	menos de 1.000 m³	-	-
	de 1.000 a menos de 5.000 m³	1	1
	de 5.000 a menso de 10.000 m³	-	-
	de 10.000 a menos de 50.000 m³	-	-
	de 50.000 a menos de 100.000 m³	-	-
	de 100.000 a menos de 200.000 m³	-	-
	200.000 m³ ou mais	-	-
João Pessoa	Total	2	2
	menos de 1.000 m³	-	-
	de 1.000 a menos de 5.000 m³	-	-
	de 5.000 a menso de 10.000 m³	-	-
	de 10.000 a menos de 50.000 m³	2	2
	de 50.000 a menos de 100.000 m³	-	-
	de 100.000 a menos de 200.000 m³	-	-
	200.000 m³ ou mais	-	-

ANUÁRIO ESTATÍSTICO DO ESTADO DA PARAÍBA - 2011

III - Atividades da Agropecuária e da Pesca

3.1 - Aspecto das Atividades Agropecuária e Extração Vegetal

3.1.1 - Armazenagem e Estocagem

Tabela 01 - Número e Capacidade útil dos estabelecimentos com armazéns convencionais, estruturais e infláveis por grupos de capacidade útil, segundo o município - Paraíba - 2010 — **2 de 2**

Unidade da Federação e Município	Grupos de capacidade útil	Semestre	
		janeiro-junho	julho-dezembro
Patos	Total	3	2
	menos de 1.000 m³	-	-
	de 1.000 a menos de 5.000 m³	-	-
	de 5.000 a menso de 10.000 m³	1	1
	de 10.000 a menos de 50.000 m³	1	1
	de 50.000 a menos de 100.000 m³	1	-
	de 100.000 a menos de 200.000 m³	-	-
	200.000 m³ ou mais	-	-
Piancó	Total	1	1
	menos de 1.000 m³	1	1
	de 1.000 a menos de 5.000 m³	-	-
	de 5.000 a menso de 10.000 m³	-	-
	de 10.000 a menos de 50.000 m³	-	-
	de 50.000 a menos de 100.000 m³	-	-
	de 100.000 a menos de 200.000 m³	-	-
	200.000 m³ ou mais	-	-
Santa Rita	Total	2	2
	menos de 1.000 m³	-	-
	de 1.000 a menos de 5.000 m³	-	-
	de 5.000 a menso de 10.000 m³	-	-
	de 10.000 a menos de 50.000 m³	2	2
	de 50.000 a menos de 100.000 m³	-	-
	de 100.000 a menos de 200.000 m³	-	-
	200.000 m³ ou mais	-	-
Sousa	Total	-	-
	menos de 1.000 m³	-	-
	de 1.000 a menos de 5.000 m³	-	-
	de 5.000 a menso de 10.000 m³	-	-
	de 10.000 a menos de 50.000 m³	-	-
	de 50.000 a menos de 100.000 m³	-	-
	de 100.000 a menos de 200.000 m³	-	-
	200.000 m³ ou mais	-	-

Fonte: IBGE - Pesquisa de Estoques

Nota:

1 - Os dados com menos de 3 informantes estão desidentiificados com o caracter X.

ANUÁRIO ESTATÍSTICO DO ESTADO DA PARAÍBA - 2011

III - Atividades da Agropecuária e da Pesca

3.1 - Aspecto das Atividades Agropecuária e Extração Vegetal

3.1.1 - Armazenagem e Estocagem

Tabela 02 - Número de municípios, número de informantes e estoque declarado no último dia do semestre por produtos - Paraíba - 2010 — **1 de 10**

Unidade da Federação e Município	Produtos	Variável X Semestre					
		Número				Estoque no último dia do semestre (Toneladas)	
		Municípios (Unidades)		Informantes (Unidades)			
		janeiro-junho	julho-dezembro	janeiro-junho	julho-dezembro	janeiro-junho	julho-dezembro
Paraíba	Total	10	10	19	18	14.577	19.106
	Algodão (em pluma)	1	2	1	2	X	X
	Algodão (em caroço)	-	-	-	-	-	-
	Caroço de algodão	1	1	1	1	X	X
	Semente de algodão	-	-	-	-	-	-
	Arroz (em casca)	-	-	-	-	-	-
	Arroz beneficiado	2	3	2	3	X	789
	Semente de arroz	-	-	-	-	-	-
	Café (em coco)	-	-	-	-	-	-
	Café (em grão)	1	1	1	1	X	X
	Feijão preto (em grão)	-	-	-	-	-	-
	Feijão de cor (em grão)	2	3	2	3	X	183
	Milho (em grão)	4	4	5	5	8.526	10.644
	Semente de milho	-	1	-	1	-	X
	Soja (em grão)	-	-	-	-	-	-
	Semente de soja	-	-	-	-	-	-
	Trigo (em grão)	1	1	1	1	X	X
	Semente de trigo	-	-	-	-	-	-

Tabela 02 - Número de municípios, número de informantes e estoque declarado no último dia do semestre por produtos - Paraíba - 2010 — 2 de 10

	Produtos	Variável X Semestre					
		Número de municípios (Unidades)		Número de informantes (Unidades)		Estoque no último dia do semestre (Toneladas)	
		janeiro-junho	julho-dezembro	janeiro-junho	julho-dezembro	janeiro-junho	julho-dezembro
São João do Rio do Peixe	Algodão (em pluma)	-	-	-	-	-	-
	Algodão (em caroço)	-	-	-	-	-	-
	Caroço de algodão	-	-	-	-	-	-
	Semente de algodão	-	-	-	-	-	-
	Arroz (em casca)	-	-	-	-	-	-
	Arroz beneficiado	-	-	-	-	-	-
	Semente de arroz	-	-	-	-	-	-
	Café (em coco)	-	-	-	-	-	-
	Café (em grão)	-	-	-	-	-	-
	Feijão preto (em grão)	-	-	-	-	-	-
	Feijão de cor (em grão)	-	-	-	-	-	-
	Milho (em grão)	-	-	-	-	-	-
	Semente de milho	-	-	-	-	-	-
	Soja (em grão)	-	-	-	-	-	-
	Semente de soja	-	-	-	-	-	-
	Trigo (em grão)	-	-	-	-	-	-
	Semente de trigo	-	-	-	-	-	-

ANUÁRIO ESTATÍSTICO DO ESTADO DA PARAÍBA - 2011

III - Atividades da Agropecuária e da Pesca

3.1 - Aspecto das Atividades Agropecuária e Extração Vegetal

3.1.1 - Armazenagem e Estocagem

Tabela 02 - Número de municípios, número de informantes e estoque declarado no último dia do semestre por produtos - Paraíba - 2010 — 3 de 10

Unidade da Federação e Município	Produtos	Variável X Semestre					
		Número de municípios (Unidades)		Número de informantes (Unidades)		Estoque no último dia do semestre (Toneladas)	
		janeiro-junho	julho-dezembro	janeiro-junho	julho-dezembro	janeiro-junho	julho-dezembro
Bayeux	Total	1	1	3	3	633	674
	Algodão (em pluma)	-	-	-	-	-	-
	Algodão (em caroço)	-	-	-	-	-	-
	Caroço de algodão	-	-	-	-	-	-
	Semente de algodão	-	-	-	-	-	-
	Arroz (em casca)	-	-	-	-	-	-
	Arroz beneficiado	1	1	1	1	X	X
	Semente de arroz	-	-	-	-	-	-
	Café (em coco)	-	-	-	-	-	-
	Café (em grão)	-	-	-	-	-	-
	Feijão preto (em grão)	-	-	-	-	-	-
	Feijão de cor (em grão)	1	1	1	1	X	X
	Milho (em grão)	-	-	-	-	-	-
	Semente de milho	-	-	-	-	-	-
	Soja (em grão)	-	-	-	-	-	-
	Semente de soja	-	-	-	-	-	-
	Trigo (em grão)	-	-	-	-	-	-
	Semente de trigo	-	-	-	-	-	-

Tabela 02 - Número de municípios, número de informantes e estoque declarado no último dia do semestre por produtos - Paraíba - 2010 — 4 de 10

Unidade da Federação e Município	Produtos	Variável X Semestre					
		Número de municípios (Unidades)		Número de informantes (Unidades)		Estoque no último dia do semestre (Toneladas)	
		janeiro-junho	julho-dezembro	janeiro-junho	julho-dezembro	janeiro-junho	julho-dezembro
Cabedelo	Total	1	1	2	2	X	X
	Algodão (em pluma)	-	-	-	-	-	-
	Algodão (em caroço)	-	-	-	-	-	-
	Caroço de algodão	-	-	-	-	-	-
	Semente de algodão	-	-	-	-	-	-
	Arroz (em casca)	-	-	-	-	-	-
	Arroz beneficiado	-	-	-	-	-	-
	Semente de arroz	-	-	-	-	-	-
	Café (em coco)	-	-	-	-	-	-
	Café (em grão)	1	1	1	1	X	X
	Feijão preto (em grão)	-	-	-	-	-	-
	Feijão de cor (em grão)	-	-	-	-	-	-
	Milho (em grão)	1	1	1	1	X	X
	Semente de milho	-	-	-	-	-	-
	Soja (em grão)	-	-	-	-	-	-
	Semente de soja	-	-	-	-	-	-
	Trigo (em grão)	1	1	1	1	X	X
	Semente de trigo	-	-	-	-	-	-

ANUÁRIO ESTATÍSTICO DO ESTADO DA PARAÍBA - 2011

III - Atividades da Agropecuária e da Pesca

3.1 - Aspecto das Atividades Agropecuária e Extração Vegetal

3.1.1 - Armazenagem e Estocagem

Tabela 02 - Número de municípios, número de informantes e estoque declarado no último dia do semestre por produtos - Paraíba - 2010 — **5 de 10**

Unidade da Federação e Município	Produtos	Variável X Semestre					
		Número de municípios (Unidades)		Número de informantes (Unidades)		Estoque no último dia do semestre (Toneladas)	
		janeiro-junho	julho-dezembro	janeiro-junho	julho-dezembro	janeiro-junho	julho-dezembro
Cajazeiras	Total	1	1	2	2	-	-
	Algodão (em pluma)	-	-	-	-	-	-
	Algodão (em caroço)	-	-	-	-	-	-
	Caroço de algodão	-	-	-	-	-	-
	Semente de algodão	-	-	-	-	-	-
	Arroz (em casca)	-	-	-	-	-	-
	Arroz beneficiado	-	-	-	-	-	-
	Semente de arroz	-	-	-	-	-	-
	Café (em coco)	-	-	-	-	-	-
	Café (em grão)	-	-	-	-	-	-
	Feijão preto (em grão)	-	-	-	-	-	-
	Feijão de cor (em grão)	-	-	-	-	-	-
	Milho (em grão)	-	-	-	-	-	-
	Semente de milho	-	-	-	-	-	-
	Soja (em grão)	-	-	-	-	-	-
	Semente de soja	-	-	-	-	-	-
	Trigo (em grão)	-	-	-	-	-	-
	Semente de trigo	-	-	-	-	-	-

ANUÁRIO ESTATÍSTICO DO ESTADO DA PARAÍBA - 2011

III - Atividades da Agropecuária e da Pesca

3.1 - Aspecto das Atividades Agropecuária e Extração Vegetal

3.1.1 - Armazenagem e Estocagem

Tabela 02 - Número de municípios, número de informantes e estoque declarado no último dia do semestre por produtos - Paraíba - 2010 — **6 de 10**

Unidade da Federação e Município	Produtos	Variável X Semestre					
		Número de municípios (Unidades)		Número de informantes (Unidades)		Estoque no último dia do semestre (Toneladas)	
		janeiro-junho	julho-dezembro	janeiro-junho	julho-dezembro	janeiro-junho	julho-dezembro
Campina Grande	Total	1	1	2	2	X	X
	Algodão (em pluma)	-	-	-	-	-	-
	Algodão (em caroço)	-	-	-	-	-	-
	Caroço de algodão	-	-	-	-	-	-
	Semente de algodão	-	-	-	-	-	-
	Arroz (em casca)	-	-	-	-	-	-
	Arroz beneficiado	-	1	-	1	-	X
	Semente de arroz	-	-	-	-	-	-
	Café (em coco)	-	-	-	-	-	-
	Café (em grão)	-	-	-	-	-	-
	Feijão preto (em grão)	-	-	-	-	-	-
	Feijão de cor (em grão)	1	-	1	-	X	-
	Milho (em grão)	1	1	2	2	X	X
	Semente de milho	-	-	-	-	-	-
	Soja (em grão)	-	-	-	-	-	-
	Semente de soja	-	-	-	-	-	-
	Trigo (em grão)	-	-	-	-	-	-
	Semente de trigo	-	-	-	-	-	-

ANUÁRIO ESTATÍSTICO DO ESTADO DA PARAÍBA - 2011 IDEME

III - Atividades da Agropecuária e da Pesca

3.1 - Aspecto das Atividades Agropecuária e Extração Vegetal

3.1.1 - Armazenagem e Estocagem

Tabela 02 - Número de municípios, número de informantes e estoque declarado no último dia do semestre por produtos - Paraíba - 2010 — **7 de 10**

Unidade da Federação e Município	Produtos	Variável X Semestre					
		Número de municípios (Unidades)		Número de informantes (Unidades)		Estoque no último dia do semestre (Toneladas)	
		janeiro-junho	julho-dezembro	janeiro-junho	julho-dezembro	janeiro-junho	julho-dezembro
Esperança	Total	1	1	1	1	-	X
	Algodão (em pluma)	-	-	-	-	-	-
	Algodão (em caroço)	-	-	-	-	-	-
	Caroço de algodão	-	-	-	-	-	-
	Semente de algodão	-	-	-	-	-	-
	Arroz (em casca)	-	-	-	-	-	-
	Arroz beneficiado	-	-	-	-	-	-
	Semente de arroz	-	-	-	-	-	-
	Café (em coco)	-	-	-	-	-	-
	Café (em grão)	-	-	-	-	-	-
	Feijão preto (em grão)	-	-	-	-	-	-
	Feijão de cor (em grão)	-	1	-	1	-	X
	Milho (em grão)	-	-	-	-	-	-
	Semente de milho	-	1	-	1	-	X
	Soja (em grão)	-	-	-	-	-	-
	Semente de soja	-	-	-	-	-	-
	Trigo (em grão)	-	-	-	-	-	-
	Semente de trigo	-	-	-	-	-	-

ANUÁRIO ESTATÍSTICO DO ESTADO DA PARAÍBA - 2011 IDEME

III - Atividades da Agropecuária e da Pesca

3.1 - Aspecto das Atividades Agropecuária e Extração Vegetal

3.1.1 - Armazenagem e Estocagem

Tabela 02 - Número de municípios, número de informantes e estoque declarado no último dia do semestre por produtos - Paraíba - 2010 — **8 de 10**

Unidade da Federação e Município	Produtos	Variável X Semestre					
		Número de municípios (Unidades)		Número de informantes (Unidades)		Estoque no último dia do semestre (Toneladas)	
		janeiro-junho	julho-dezembro	janeiro-junho	julho-dezembro	janeiro-junho	julho-dezembro
João Pessoa	Total	1	1	2	2	X	X
	Algodão (em pluma)	1	1	1	1	X	X
	Algodão (em caroço)	-	-	-	-	-	-
	Caroço de algodão	1	1	1	1	X	X
	Semente de algodão	-	-	-	-	-	-
	Arroz (em casca)	-	-	-	-	-	-
	Arroz beneficiado	1	1	1	1	X	X
	Semente de arroz	-	-	-	-	-	-
	Café (em coco)	-	-	-	-	-	-
	Café (em grão)	-	-	-	-	-	-
	Feijão preto (em grão)	-	-	-	-	-	-
	Feijão de cor (em grão)	-	1	-	1	-	X
	Milho (em grão)	1	1	1	1	X	X
	Semente de milho	-	-	-	-	-	-
	Soja (em grão)	-	-	-	-	-	-
	Semente de soja	-	-	-	-	-	-
	Trigo (em grão)	-	-	-	-	-	-
	Semente de trigo	-	-	-	-	-	-
Patos	Total	1	1	3	2	288	X
	Algodão (em pluma)	-	1	-	1	-	X
	Algodão (em caroço)	-	-	-	-	-	-
	Caroço de algodão	-	-	-	-	-	-
	Semente de algodão	-	-	-	-	-	-
	Arroz (em casca)	-	-	-	-	-	-
	Arroz beneficiado	-	-	-	-	-	-
	Semente de arroz	-	-	-	-	-	-
	Café (em coco)	-	-	-	-	-	-
	Café (em grão)	-	-	-	-	-	-
	Feijão preto (em grão)	-	-	-	-	-	-
	Feijão de cor (em grão)	-	-	-	-	-	-
	Milho (em grão)	1	1	1	1	X	X
	Semente de milho	-	-	-	-	-	-
	Soja (em grão)	-	-	-	-	-	-
	Semente de soja	-	-	-	-	-	-
	Trigo (em grão)	-	-	-	-	-	-
	Semente de trigo	-	-	-	-	-	-

ANUÁRIO ESTATÍSTICO DO ESTADO DA PARAÍBA - 2011 IDEME

III - Atividades da Agropecuária e da Pesca

3.1 - Aspecto das Atividades Agropecuária e Extração Vegetal

3.1.1 - Armazenagem e Estocagem

Tabela 02 - Número de municípios, número de informantes e estoque declarado no último dia do semestre por produtos - Paraíba - 2010 **9 de 10**

Unidade da Federação e Município	Produtos	Variável X Semestre					
		Número de municípios (Unidades)		Número de informantes (Unidades)		Estoque no último dia do semestre (Toneladas)	
		janeiro-junho	julho-dezembro	janeiro-junho	julho-dezembro	janeiro-junho	julho-dezembro
Piancó	Total	1	1	1	1	-	-
	Algodão (em pluma)	-	-	-	-	-	-
	Algodão (em caroço)	-	-	-	-	-	-
	Caroço de algodão	-	-	-	-	-	-
	Semente de algodão	-	-	-	-	-	-
	Arroz (em casca)	-	-	-	-	-	-
	Arroz beneficiado	-	-	-	-	-	-
	Semente de arroz	-	-	-	-	-	-
	Café (em coco)	-	-	-	-	-	-
	Café (em grão)	-	-	-	-	-	-
	Feijão preto (em grão)	-	-	-	-	-	-
	Feijão de cor (em grão)	-	-	-	-	-	-
	Milho (em grão)	-	-	-	-	-	-
	Semente de milho	-	-	-	-	-	-
	Soja (em grão)	-	-	-	-	-	-
	Semente de soja	-	-	-	-	-	-
	Trigo (em grão)	-	-	-	-	-	-
	Semente de trigo	-	-	-	-	-	-
Santa Rita	Total	1	1	2	2	-	-
	Algodão (em pluma)	-	-	-	-	-	-
	Algodão (em caroço)	-	-	-	-	-	-
	Caroço de algodão	-	-	-	-	-	-
	Semente de algodão	-	-	-	-	-	-
	Arroz (em casca)	-	-	-	-	-	-
	Arroz beneficiado	-	-	-	-	-	-
	Semente de arroz	-	-	-	-	-	-
	Café (em coco)	-	-	-	-	-	-
	Café (em grão)	-	-	-	-	-	-
	Feijão preto (em grão)	-	-	-	-	-	-
	Feijão de cor (em grão)	-	-	-	-	-	-
	Milho (em grão)	-	-	-	-	-	-
	Semente de milho	-	-	-	-	-	-
	Soja (em grão)	-	-	-	-	-	-
	Semente de soja	-	-	-	-	-	-
	Trigo (em grão)	-	-	-	-	-	-
	Semente de trigo	-	-	-	-	-	-

ANUÁRIO ESTATÍSTICO DO ESTADO DA PARAÍBA - 2011 IDEME

III - Atividades da Agropecuária e da Pesca

3.1 - Aspecto das Atividades Agropecuária e Extração Vegetal

3.1.1 - Armazenagem e Estocagem

Tabela 02 - Número de municípios, número de informantes e estoque declarado no último dia do semestre por produtos - Paraíba - 2010 **10 de 10**

Unidade da Federação e Município	Produtos	Variável X Semestre					
		Número de municípios (Unidades)		Número de informantes (Unidades)		Estoque no último dia do semestre (Toneladas)	
		janeiro-junho	julho-dezembro	janeiro-junho	julho-dezembro	janeiro-junho	julho-dezembro
Sousa	Total	-	-	-	-	-	-
	Algodão (em pluma)	-	-	-	-	-	-
	Algodão (em caroço)	-	-	-	-	-	-
	Caroço de algodão	-	-	-	-	-	-
	Semente de algodão	-	-	-	-	-	-
	Arroz (em casca)	-	-	-	-	-	-
	Arroz beneficiado	-	-	-	-	-	-
	Semente de arroz	-	-	-	-	-	-
	Café (em coco)	-	-	-	-	-	-
	Café (em grão)	-	-	-	-	-	-
	Feijão preto (em grão)	-	-	-	-	-	-
	Feijão de cor (em grão)	-	-	-	-	-	-
	Milho (em grão)	-	-	-	-	-	-
	Semente de milho	-	-	-	-	-	-
	Soja (em grão)	-	-	-	-	-	-
	Semente de soja	-	-	-	-	-	-
	Trigo (em grão)	-	-	-	-	-	-
	Semente de trigo	-	-	-	-	-	-

Fonte: IBGE - Pesquisa de Estoques

Nota:

1 - Os dados com menos de 3 informantes estão desidentiificados com o caracter X.

ANUÁRIO ESTATÍSTICO DO ESTADO DA PARAÍBA - 2011

III - Atividades da Agropecuária e da Pesca

3.1 - Aspecto das Atividades Agropecuária e Extração Vegetal

3.1.1 - Armazenagem e Estocagem

Tabela 03 - Total de estabelecimentos inativos, Total de estabelecimentos inativos com informações de capacidade útil e Total de estabelecimentos inativos sem informações de capacidade útil - Paraíba - 2010

Unidade da Federação e Município	Variável X Semestre					
	Total de estabelecimentos inativos (Unidades)		Total de estabelecimentos inativos com informações de capacidade útil (Unidades)		Total de estabelecimentos inativos sem informações de capacidade útil (Unidades)	
	janeiro-junho 2010	julho-dezembro 2010	janeiro-junho 2010	julho-dezembro 2010	janeiro-junho 2010	julho-dezembro 2010
Paraíba	13	12	13	12	-	-
São J. do R. do Peixe	-	-	-	-	-	-
Bayeux	-	-	-	-	-	-
Cabedelo	2	2	2	2	-	-
Cajazeiras	-	-	-	-	-	-
Campina Grande	2	2	2	2	-	-
Catolé do Rocha	1	1	1	1	-	-
Itaporanga	1	-	1	-	-	-
João Pessoa	2	2	2	2	-	-
Piancó	-	-	-	-	-	-
Pombal	1	1	1	1	-	-
Santa Rita	1	1	1	1	-	-
Sousa	2	2	2	2	-	-
Tavares	1	1	1	1	-	-

Fonte: IBGE - Pesquisa de Estoques

ANUÁRIO ESTATÍSTICO DO ESTADO DA PARAÍBA - 2011

III - Atividades da Agropecuária e da Pesca

3.1 - Aspecto das Atividades Agropecuária e Extração Vegetal

3.1.2 - Crédito Rural

Tabela 01 - Financiamentos concedidos a produtores e cooperativas por município, segundo a atividade/finalidade para custeio, investimento e comercialização na agricultura e pecuária - Paraíba - 2010

Discriminação	Financiamentos						Total	
	Custeio		Investimento		Comercialização			
	Contrato	Valor	Contrato	Valor	Contrato	Valor	Contrato	Valor
Total do Estado								
Agrícola	**1.266**	**103.060.902,47**	**5.274**	**24.785.842,36**	**76**	**120.336.709,38**	**6.616**	**248.183.454,21**
Pecuária	**3.185**	**26.562.962,02**	**39.527**	**85.921.427,31**	**0**	**0**	**42.712**	**112.484.389,33**
Total Geral	**4.451**	**129.623.864,49**	**44.801**	**110.707.269,67**	**76**	**120.336.709,38**	**49.328**	**360.667.843,54**
Água Branca								
Agrícola	0	0	3	1.500,00	0	0	3	1.500,00
Pecuária	0	0	250	267.255,00	0	0	250	267.255,00
Total	0	0	253	268.755,00	0	0	253	268.755,00
Aguiar								
Agrícola	0	0	1	1.200,00	0	0	1	1.200,00
Pecuária	25	96.553,11	199	497.523,30	0	0	224	594.076,41
Total	25	96.553,11	200	498.723,30	0	0	225	595.276,41
Alagoa Grande								
Agrícola	1	39.370,40	82	217.282,12	0	0	83	256.652,52
Pecuária	0	0	159	419.155,18	0	0	159	419.155,18
Total	1	39.370,40	241	636.437,30	0	0	242	675.807,70
Alagoa Nova								
Agrícola	25	126.429,70	86	207.491,22	0	0	111	333.920,92
Pecuária	1	28.345,06	245	579.700,22	0	0	246	608.045,28
Total	26	154.774,76	331	787.191,44	0	0	357	941.966,20
Alagoinha								
Agrícola	0	0	6	40.151,00	0	0	6	40.151,00
Pecuária	1	10.305,00	431	627.676,42	0	0	432	637.981,42
Total	1	10.305,00	437	667.827,42	0	0	438	678.132,42
Alcantil								
Agrícola	0	0	11	18.700,00	0	0	11	18.700,00
Pecuária	20	32.539,34	466	606.266,91	0	0	486	638.806,25
Total	20	32.539,34	477	624.966,91	0	0	497	657.506,25
Algodão de Jandaíra								
Agrícola	0	0	3	4.416,64	0	0	3	4.416,64
Pecuária	1	740,07	34	53.680,00	0	0	35	54.420,07
Total	1	740,07	37	58.096,64	0	0	38	58.836,71
Alhandra								
Agrícola	54	1.119.849,15	22	258.365,00	0	0	76	1.378.214,15
Pecuária	0	0	2	4.000,00	0	0	2	4.000,00
Total	54	1.119.849,15	24	262.365,00	0	0	78	1.382.214,15
Amparo								
Agrícola	2	597.811,94	2	3.000,00	0	0	4	600.811,94
Pecuária	0	0	70	115.854,80	0	0	70	115.854,80
Total	2	597.811,94	72	118.854,80	0	0	74	716.666,74
Aparecida								
Agrícola	0	0	19	43.936,88	0	0	19	43.936,88
Pecuária	49	203.160,06	154	374.432,74	0	0	203	577.592,80
Total	49	203.160,06	173	418.369,62	0	0	222	621.529,68
Araçagi								
Agrícola	31	512.774,56	8	52.112,35	0	0	39	564.886,91
Pecuária	1	1.128,29	402	1.097.811,21	0	0	403	1.098.939,50
Total	32	513.902,85	410	1.149.923,56	0	0	442	1.663.826,41
Arara								
Agrícola	6	7.432,93	9	83.954,92	0	0	15	91.387,85
Pecuária	0	0	90	163.867,54	0	0	90	163.867,54
Total	6	7.432,93	99	247.822,46	0	0	105	255.255,39
Araruna								
Agrícola	0	0	58	115.843,25	0	0	58	115.843,25
Pecuária	6	347.596,28	104	493.308,62	0	0	110	840.904,90
Total	6	347.596,28	162	609.151,87	0	0	168	956.748,15
Areia								
Agrícola	2	7.536,78	68	295.053,79	0	0	70	302.590,57
Pecuária	0	0	266	324.633,25	0	0	266	324.633,25
Total	2	7.536,78	334	619.687,04	0	0	336	627.223,82

Tabela 01 - Financiamentos concedidos a produtores e cooperativas por município, segundo a atividade/finalidade para custeio, investimento e comercialização na agricultura e pecuária - Paraíba - 2010

Discriminação	Financiamentos						Total	
	Custeio		Investimento		Comercialização			
	Contrato	Valor	Contrato	Valor	Contrato	Valor	Contrato	Valor
Areia de Baraúnas								
Agrícola	0	0	34	224.627,84	0	0	34	224.627,84
Pecuária	1	11.615,32	134	264.724,46	0	0	135	276.339,78
Total	1	11.615,32	168	489.352,30	0	0	169	500.967,62
Areial								
Agrícola	24	34.696,42	15	49.293,65	0	0	39	83.990,07
Pecuária	0	0	252	395.701,76	0	0	252	395.701,76
Total	24	34.696,42	267	444.995,41	0	0	291	479.691,83
Aroeiras								
Agrícola	0	0	5	7.000,00	0	0	5	7.000,00
Pecuária	25	98.360,60	218	426.789,00	0	0	243	525.149,60
Total	25	98.360,60	223	433.789,00	0	0	248	532.149,60
Assunção								
Agrícola	0	0	5	5.824,00	0	0	5	5.824,00
Pecuária	0	0	82	105.705,00	0	0	82	105.705,00
Total	0	0	87	111.529,00	0	0	87	111.529,00
Baia da Traição								
Agrícola	0	0	0	0	0	0	0	0
Pecuária	0	0	19	22.899,98	0	0	19	22.899,98
Total	0	0	19	22.899,98	0	0	19	22.899,98
Bananeiras								
Agrícola	15	31.977,96	136	324.083,64	0	0	151	356.061,60
Pecuária	7	71.061,73	431	933.934,97	0	0	438	1.004.996,70
Total	22	103.039,69	567	1.258.018,61	0	0	589	1.361.058,30
Baraúna								
Agrícola	0	0	0	0	0	0	0	0
Pecuária	2	834	188	205.242,00	0	0	190	206.076,00
Total	2	834	188	205.242,00	0	0	190	206.076,00
Barra de Santa Rosa								
Agrícola	0	0	55	162.334,95	0	0	55	162.334,95
Pecuária	2	1.058,67	270	503.271,77	0	0	272	504.330,44
Total	2	1.058,67	325	665.606,72	0	0	327	666.665,39
Barra de Santana								
Agrícola	0	0	9	16.600,00	0	0	9	16.600,00
Pecuária	59	379.086,41	101	336.970,65	0	0	160	716.057,06
Total	59	379.086,41	110	353.570,65	0	0	169	732.657,06
Barra de São Miguel								
Agrícola	0	0	6	8.300,00	0	0	6	8.300,00
Pecuária	18	48.381,85	467	801.659,82	0	0	485	850.041,67
Total	18	48.381,85	473	809.959,82	0	0	491	858.341,67
Bayeux								
Agrícola	0	0	0	0	0	0	0	0
Pecuária	0	0	1	1.500,00	0	0	1	1.500,00
Total	0	0	1	1.500,00	0	0	1	1.500,00
Belém								
Agrícola	0	0	4	88.819,90	0	0	4	88.819,90
Pecuária	0	0	305	555.833,40	0	0	305	555.833,40
Total	0	0	309	644.653,30	0	0	309	644.653,30
Belem do Brejo do Cruz								
Agrícola	0	0	6	61.365,86	0	0	6	61.365,86
Pecuária	47	342.507,63	29	194.772,45	0	0	76	537.280,08
Total	47	342.507,63	35	256.138,31	0	0	82	598.645,94
Bernardino Batista								
Agrícola	0	0	2	16.825,00	0	0	2	16.825,00
Pecuária	8	27.917,24	25	71.106,42	0	0	33	99.023,66
Total	8	27.917,24	27	87.931,42	0	0	35	115.848,66
Boa Ventura								
Agrícola	0	0	8	7.700,00	0	0	8	7.700,00
Pecuária	17	78.109,83	175	255.522,28	0	0	192	333.632,11
Total	17	78.109,83	183	263.222,28	0	0	200	341.332,11

Tabela 01 - Financiamentos concedidos a produtores e cooperativas por município, segundo a atividade/finalidade para custeio, investimento e comercialização na agricultura e pecuária - Paraíba - 2010

Discriminação	Financiamentos						Total	
	Custeio		Investimento		Comercialização			
	Contrato	Valor	Contrato	Valor	Contrato	Valor	Contrato	Valor
Boa Vista								
Agrícola	0	0	3	2.424,96	0	0	3	2.424,96
Pecuária	3	17.399,03	93	133.718,20	0	0	96	151.117,23
Total	3	17.399,03	96	136.143,16	0	0	99	153.542,19
Bom Jesus								
Agrícola	0	0	3	3.350,00	0	0	3	3.350,00
Pecuária	3	19.753,99	17	25.086,00	0	0	20	44.839,99
Total	3	19.753,99	20	28.436,00	0	0	23	48.189,99
Bom Sucesso								
Agrícola	74	199.809,27	67	376.204,76	0	0	141	576.014,03
Pecuária	8	8.885,00	214	400.794,92	0	0	222	409.679,92
Total	82	208.694,27	281	776.999,68	0	0	363	985.693,95
Bonito de Santa Fé								
Agrícola	8	14.549,00	5	22.401,18	0	0	13	36.950,18
Pecuária	66	271.391,03	184	463.078,65	0	0	250	734.469,68
Total	74	285.940,03	189	485.479,83	0	0	263	771.419,86
Boqueirão								
Agrícola	0	0	3	4.000,00	0	0	3	4.000,00
Pecuária	47	234.903,25	486	887.907,47	0	0	533	1.122.810,72
Total	47	234.903,25	489	891.907,47	0	0	536	1.126.810,72
Borborema								
Agrícola	0	0	3	6.000,00	0	0	3	6.000,00
Pecuária	0	0	54	88.000,00	0	0	54	88.000,00
Total	0	0	57	94.000,00	0	0	57	94.000,00
Brejo do Cruz								
Agrícola	0	0	170	288.497,89	0	0	170	288.497,89
Pecuária	20	250.649,00	58	125.304,18	0	0	78	375.953,18
Total	20	250.649,00	228	413.802,07	0	0	248	664.451,07
Brejo dos Santos								
Agrícola	6	10.178,49	69	224.727,33	0	0	75	234.905,82
Pecuária	25	26.665,25	225	481.758,69	0	0	250	508.423,94
Total	31	36.843,74	294	706.486,02	0	0	325	743.329,76
Caaporã								
Agrícola	10	223.175,55	14	23.780,63	0	0	24	246.956,18
Pecuária	1	179.959,91	48	250.893,43	0	0	49	430.853,34
Total	11	403.135,46	62	274.674,06	0	0	73	677.809,52
Cabaceiras								
Agrícola	0	0	7	15.500,00	0	0	7	15.500,00
Pecuária	1	20.400,00	154	371.091,19	0	0	155	391.491,19
Total	1	20.400,00	161	386.591,19	0	0	162	406.991,19
Cabedelo								
Agrícola	0	0	6	989.478,00	7	10.400.078,38	13	11.389.556,38
Pecuária	0	0	1	2.000,00	0	0	1	2.000,00
Total	0	0	7	991.478,00	7	10.400.078,38	14	11.391.556,38
Cachoeira dos Índios								
Agrícola	0	0	7	16.659,95	0	0	7	16.659,95
Pecuária	12	28.228,97	334	365.489,94	0	0	346	393.718,91
Total	12	28.228,97	341	382.149,89	0	0	353	410.378,86
Cacimba de Areia								
Agrícola	0	0	22	80.677,62	0	0	22	80.677,62
Pecuária	2	4.393,27	133	345.159,03	0	0	135	349.552,30
Total	2	4.393,27	155	425.836,65	0	0	157	430.229,92
Cacimba de Dentro								
Agrícola	13	11.384,22	0	0	0	0	13	11.384,22
Pecuária	0	0	136	157.790,00	0	0	136	157.790,00
Total	13	11.384,22	136	157.790,00	0	0	149	169.174,22
Cacimbas								
Agrícola	0	0	2	1.999,80	0	0	2	1.999,80
Pecuária	0	0	168	213.963,00	0	0	168	213.963,00
Total	0	0	170	215.962,80	0	0	170	215.962,80

III - Atividades da Agropecuária e da Pesca

3.1 - Aspecto das Atividades Agropecuária e Extração Vegetal

3.1.2 - Crédito Rural

Tabela 01 - Financiamentos concedidos a produtores e cooperativas por município, segundo a atividade/finalidade para custeio, investimento e comercialização na agricultura e pecuária - Paraíba - 2010

Discriminação	Financiamentos						Total	
	Custeio		Investimento		Comercialização			
	Contrato	Valor	Contrato	Valor	Contrato	Valor	Contrato	Valor
Caiçara								
Agrícola	0	0	13	78.761,20	0	0	13	78.761,20
Pecuária	4	163.435,53	141	295.923,50	0	0	145	459.359,03
Total	4	163.435,53	154	374.684,70	0	0	158	538.120,23
Cajazeiras								
Agrícola	4	4.446,95	23	123.303,60	0	0	27	127.750,55
Pecuária	82	326.396,78	758	849.293,21	0	0	840	1.175.689,99
Total	86	330.843,73	781	972.596,81	0	0	867	1.303.440,54
Cajazeirinhas								
Agrícola	0	0	5	25.213,80	0	0	5	25.213,80
Pecuária	8	263.633,91	65	146.145,18	0	0	73	409.779,09
Total	8	263.633,91	70	171.358,98	0	0	78	434.992,89
Caldas Brandão								
Agrícola	0	0	5	8.500,00	0	0	5	8.500,00
Pecuária	0	0	25	32.850,00	0	0	25	32.850,00
Total	0	0	30	41.350,00	0	0	30	41.350,00
Camalaú								
Agrícola	0	0	10	15.595,00	0	0	10	15.595,00
Pecuária	3	10.834,04	304	520.128,68	0	0	307	530.962,72
Total	3	10.834,04	314	535.723,68	0	0	317	546.557,72
Campina Grande								
Agrícola	0	0	4	2.003.233,80	7	23.205.673,92	11	25.208.907,72
Pecuária	30	236.914,09	249	635.463,74	0	0	279	872.377,83
Total	30	236.914,09	253	2.638.697,54	7	23.205.673,92	290	26.081.285,55
Campo de Santana								
Agrícola	9	25.247,55	2	7.100,00	0	0	11	32.347,55
Pecuária	15	129.744,22	352	674.655,95	0	0	367	804.400,17
Total	24	154.991,77	354	681.755,95	0	0	378	836.747,72
Capim								
Agrícola	2	654.597,43	4	6.300,00	0	0	6	660.897,43
Pecuária	0	0	9	658.925,61	0	0	9	658.925,61
Total	2	654.597,43	13	665.225,61	0	0	15	1.319.823,04
Caraúbas								
Agrícola	4	6.249,87	2	2.166,50	0	0	6	8.416,37
Pecuária	0	0	79	185.800,36	0	0	79	185.800,36
Total	4	6.249,87	81	187.966,86	0	0	85	194.216,73
Carrapateira								
Agrícola	0	0	4	97.016,50	0	0	4	97.016,50
Pecuária	1	12.864,00	23	29.368,20	0	0	24	42.232,20
Total	1	12.864,00	27	126.384,70	0	0	28	139.248,70
Casserengue								
Agrícola	0	0	1	1.000,00	0	0	1	1.000,00
Pecuária	0	0	190	242.950,00	0	0	190	242.950,00
Total	0	0	191	243.950,00	0	0	191	243.950,00
Catingueira								
Agrícola	0	0	36	82.591,94	0	0	36	82.591,94
Pecuária	2	24.357,24	90	221.077,00	0	0	92	245.434,24
Total	2	24.357,24	126	303.668,94	0	0	128	328.026,18
Catolé do Rocha								
Agrícola	9	13.901,32	285	565.785,92	0	0	294	579.687,24
Pecuária	57	369.054,99	256	253.785,07	0	0	313	622.840,06
Total	66	382.956,31	541	819.570,99	0	0	607	1.202.527,30
Caturité								
Agrícola	0	0	2	850	0	0	2	850
Pecuária	91	610.410,68	372	796.580,08	0	0	463	1.406.990,76
Total	91	610.410,68	374	797.430,08	0	0	465	1.407.840,76
Conceição								
Agrícola	0	0	11	52.926,76	0	0	11	52.926,76
Pecuária	10	58.422,92	227	762.724,15	0	0	237	821.147,07
Total	10	58.422,92	238	815.650,91	0	0	248	874.073,83

Tabela 01 - Financiamentos concedidos a produtores e cooperativas por município, segundo a atividade/finalidade para custeio, investimento e comercialização na agricultura e pecuária - Paraíba - 2010

Discriminação	Financiamentos						Total	
	Custeio		Investimento		Comercialização			
	Contrato	Valor	Contrato	Valor	Contrato	Valor	Contrato	Valor
Condado								
Agrícola	0	0	16	37.774,05	0	0	16	37.774,05
Pecuária	11	65.384,13	47	110.127,09	0	0	58	175.511,22
Total	11	65.384,13	63	147.901,14	0	0	74	213.285,27
Conde								
Agrícola	33	355.103,48	46	319.996,87	0	0	79	675.100,35
Pecuária	0	0	42	197.837,31	0	0	42	197.837,31
Total	33	355.103,48	88	517.834,18	0	0	121	872.937,66
Congo								
Agrícola	0	0	0	0	0	0	0	0
Pecuária	21	33.646,72	176	327.322,00	0	0	197	360.968,72
Total	21	33.646,72	176	327.322,00	0	0	197	360.968,72
Coremas								
Agrícola	1	4.703,68	23	36.535,58	0	0	24	41.239,26
Pecuária	52	230.038,73	165	422.735,58	0	0	217	652.774,31
Total	53	234.742,41	188	459.271,16	0	0	241	694.013,57
Coxixola								
Agrícola	0	0	5	8.198,00	0	0	5	8.198,00
Pecuária	0	0	50	99.205,00	0	0	50	99.205,00
Total	0	0	55	107.403,00	0	0	55	107.403,00
Cruz do Espírito Santo								
Agrícola	5	722.687,23	13	620.024,53	0	0	18	1.342.711,76
Pecuária	0	0	23	50.161,65	0	0	23	50.161,65
Total	5	722.687,23	36	670.186,18	0	0	41	1.392.873,41
Cubati								
Agrícola	0	0	34	48.590,50	0	0	34	48.590,50
Pecuária	4	6.889,40	245	307.768,21	0	0	249	314.657,61
Total	4	6.889,40	279	356.358,71	0	0	283	363.248,11
Cuité								
Agrícola	0	0	148	477.445,51	0	0	148	477.445,51
Pecuária	26	126.360,71	500	804.703,29	0	0	526	931.064,00
Total	26	126.360,71	648	1.282.148,80	0	0	674	1.408.509,51
Cuité de Mamanguape								
Agrícola	11	347.663,30	6	64.964,50	0	0	17	412.627,80
Pecuária	1	200	19	393.898,68	0	0	20	394.098,68
Total	12	347.863,30	25	458.863,18	0	0	37	806.726,48
Cuitegi								
Agrícola	0	0	3	193.572,00	0	0	3	193.572,00
Pecuária	1	40.800,00	128	192.934,86	0	0	129	233.734,86
Total	1	40.800,00	131	386.506,86	0	0	132	427.306,86
Curral de Cima								
Agrícola	6	93.518,26	18	34.492,35	0	0	24	128.010,61
Pecuária	0	0	134	190.460,00	0	0	134	190.460,00
Total	6	93.518,26	152	224.952,35	0	0	158	318.470,61
Curral Velho								
Agrícola	0	0	0	0	0	0	0	0
Pecuária	0	0	44	68.460,00	0	0	44	68.460,00
Total	0	0	44	68.460,00	0	0	44	68.460,00
Damião								
Agrícola	0	0	16	33.455,75	0	0	16	33.455,75
Pecuária	0	0	239	383.701,51	0	0	239	383.701,51
Total	0	0	255	417.157,26	0	0	255	417.157,26
Desterro								
Agrícola	0	0	5	8.257,50	0	0	5	8.257,50
Pecuária	1	1.610,00	287	394.773,35	0	0	288	396.383,35
Total	1	1.610,00	292	403.030,85	0	0	293	404.640,85
Diamante								
Agrícola	0	0	1	2.000,00	0	0	1	2.000,00
Pecuária	11	30.943,54	38	72.152,08	0	0	49	103.095,62
Total	11	30.943,54	39	74.152,08	0	0	50	105.095,62

Tabela 01 - Financiamentos concedidos a produtores e cooperativas por município, segundo a atividade/finalidade para custeio, investimento e comercialização na agricultura e pecuária - Paraíba - 2010

Discriminação	Financiamentos						Total	
	Custeio		Investimento		Comercialização			
	Contrato	Valor	Contrato	Valor	Contrato	Valor	Contrato	Valor
Dona Inês								
Agrícola	4	2.832,00	28	67.586,00	0	0	32	70.418,00
Pecuária	0	0	247	322.545,12	0	0	247	322.545,12
Total	4	2.832,00	275	390.131,12	0	0	279	392.963,12
Duas Estradas								
Agrícola	11	70.328,55	4	32.000,00	0	0	15	102.328,55
Pecuária	0	0	89	146.971,20	0	0	89	146.971,20
Total	11	70.328,55	93	178.971,20	0	0	104	249.299,75
Emas								
Agrícola	0	0	0	0	0	0	0	0
Pecuária	7	112.469,33	12	31.382,00	0	0	19	143.851,33
Total	7	112.469,33	12	31.382,00	0	0	19	143.851,33
Esperança								
Agrícola	9	13.758,57	44	99.192,27	0	0	53	112.950,84
Pecuária	21	62.126,01	359	581.567,55	0	0	380	643.693,56
Total	30	75.884,58	403	680.759,82	0	0	433	756.644,40
Fagundes								
Agrícola	0	0	0	0	0	0	0	0
Pecuária	35	107.543,78	159	268.478,83	0	0	194	376.022,61
Total	35	107.543,78	159	268.478,83	0	0	194	376.022,61
Frei Martinho								
Agrícola	0	0	36	262.649,44	0	0	36	262.649,44
Pecuária	0	0	100	232.985,72	0	0	100	232.985,72
Total	0	0	136	495.635,16	0	0	136	495.635,16
Gado Bravo								
Agrícola	0	0	9	38.679,35	0	0	9	38.679,35
Pecuária	52	384.018,42	216	404.147,16	0	0	268	788.165,58
Total	52	384.018,42	225	442.826,51	0	0	277	826.844,93
Guarabira								
Agrícola	11	283.417,25	10	44.467,85	0	0	21	327.885,10
Pecuária	10	7.005.840,35	298	723.345,46	0	0	308	7.729.185,81
Total	21	7.289.257,60	308	767.813,31	0	0	329	8.057.070,91
Gurinhém								
Agrícola	1	6.671,09	12	19.000,00	0	0	13	25.671,09
Pecuária	1	9.537,45	85	434.915,00	0	0	86	444.452,45
Total	2	16.208,54	97	453.915,00	0	0	99	470.123,54
Gurjão								
Agrícola	0	0	2	6.800,00	0	0	2	6.800,00
Pecuária	0	0	108	248.828,74	0	0	108	248.828,74
Total	0	0	110	255.628,74	0	0	110	255.628,74
Ibiara								
Agrícola	5	34.802,52	0	0	0	0	5	34.802,52
Pecuária	24	118.993,76	202	451.676,59	0	0	226	570.670,35
Total	29	153.796,28	202	451.676,59	0	0	231	605.472,87
Igaracy								
Agrícola	0	0	2	8.936,00	0	0	2	8.936,00
Pecuária	27	174.347,83	111	304.699,90	0	0	138	479.047,73
Total	27	174.347,83	113	313.635,90	0	0	140	487.983,73
Imaculada								
Agrícola	0	0	0	0	0	0	0	0
Pecuária	0	0	223	246.246,00	0	0	223	246.246,00
Total	0	0	223	246.246,00	0	0	223	246.246,00
Ingá								
Agrícola	0	0	99	176.571,80	0	0	99	176.571,80
Pecuária	0	0	182	381.235,36	0	0	182	381.235,36
Total	0	0	281	557.807,16	0	0	281	557.807,16
Itabaiana								
Agrícola	0	0	15	28.600,00	0	0	15	28.600,00
Pecuária	2	5.700,39	78	579.717,46	0	0	80	585.417,85
Total	2	5.700,39	93	608.317,46	0	0	95	614.017,85

III - Atividades da Agropecuária e da Pesca

3.1 - Aspecto das Atividades Agropecuária e Extração Vegetal

3.1.2 - Crédito Rural

Tabela 01 - Financiamentos concedidos a produtores e cooperativas por município, segundo a atividade/finalidade para custeio, investimento e comercialização na agricultura e pecuária - Paraíba - 2010

Discriminação	Financiamentos						Total	
	Custeio		Investimento		Comercialização			
	Contrato	Valor	Contrato	Valor	Contrato	Valor	Contrato	Valor
Itaporanga								
Agrícola	0	0	12	17.300,00	0	0	12	17.300,00
Pecuária	30	291.583,93	402	571.243,80	0	0	432	862.827,73
Total	30	291.583,93	414	588.543,80	0	0	444	880.127,73
Itapororoca								
Agrícola	26	424.382,08	9	62.983,20	0	0	35	487.365,28
Pecuária	1	3.199,85	253	526.929,58	0	0	254	530.129,43
Total	27	427.581,93	262	589.912,78	0	0	289	1.017.494,71
Itatuba								
Agrícola	0	0	26	77.418,00	0	0	26	77.418,00
Pecuária	42	743.896,20	258	1.331.814,87	0	0	300	2.075.711,07
Total	42	743.896,20	284	1.409.232,87	0	0	326	2.153.129,07
Jacaraú								
Agrícola	3	206.020,57	24	46.500,00	0	0	27	252.520,57
Pecuária	0	0	106	263.825,00	0	0	106	263.825,00
Total	3	206.020,57	130	310.325,00	0	0	133	516.345,57
Jericó								
Agrícola	23	44.181,31	30	116.925,10	0	0	53	161.106,41
Pecuária	29	93.040,74	152	329.135,90	0	0	181	422.176,64
Total	52	137.222,05	182	446.061,00	0	0	234	583.283,05
João Pessoa								
Agrícola	0	0	9	16.850,50	60	85.242.870,98	69	85.259.721,48
Pecuária	0	0	5	11.439,00	0	0	5	11.439,00
Total	0	0	14	28.289,50	60	85.242.870,98	74	85.271.160,48
Juarez Távora								
Agrícola	0	0	13	22.448,00	0	0	13	22.448,00
Pecuária	0	0	49	68.280,00	0	0	49	68.280,00
Total	0	0	62	90.728,00	0	0	62	90.728,00
Juazeirinho								
Agrícola	0	0	28	92.666,00	0	0	28	92.666,00
Pecuária	3	40.573,07	509	627.315,06	0	0	512	667.888,13
Total	3	40.573,07	537	719.981,06	0	0	540	760.554,13
Junco do Seridó								
Agrícola	0	0	3	3.999,00	0	0	3	3.999,00
Pecuária	0	0	158	167.997,78	0	0	158	167.997,78
Total	0	0	161	171.996,78	0	0	161	171.996,78
Juripiranga								
Agrícola	0	0	1	2.000,00	0	0	1	2.000,00
Pecuária	2	46.400,00	30	31.140,00	0	0	32	77.540,00
Total	2	46.400,00	31	33.140,00	0	0	33	79.540,00
Juru								
Agrícola	2	3.703,14	2	4.000,00	0	0	4	7.703,14
Pecuária	0	0	33	41.810,00	0	0	33	41.810,00
Total	2	3.703,14	35	45.810,00	0	0	37	49.513,14
Lagoa								
Agrícola	107	137.306,11	22	53.624,76	0	0	129	190.930,87
Pecuária	6	8.750,00	141	291.307,00	0	0	147	300.057,00
Total	113	146.056,11	163	344.931,76	0	0	276	490.987,87
Lagoa de Dentro								
Agrícola	20	134.409,96	5	13.470,00	0	0	25	147.879,96
Pecuária	3	5.444,45	106	317.572,90	0	0	109	323.017,35
Total	23	139.854,41	111	331.042,90	0	0	134	470.897,31
Lagoa Seca								
Agrícola	9	12.750,09	46	143.381,20	0	0	55	156.131,29
Pecuária	24	23.196,66	327	484.085,45	0	0	351	507.282,11
Total	33	35.946,75	373	627.466,65	0	0	406	663.413,40
Lastro								
Agrícola	0	0	0	0	0	0	0	0
Pecuária	4	6.530,08	33	41.396,00	0	0	37	47.926,08
Total	4	6.530,08	33	41.396,00	0	0	37	47.926,08

III - Atividades da Agropecuária e da Pesca

3.1 - Aspecto das Atividades Agropecuária e Extração Vegetal

3.1.2 - Crédito Rural

Tabela 01 - Financiamentos concedidos a produtores e cooperativas por município, segundo a atividade/finalidade para custeio, investimento e comercialização na agricultura e pecuária - Paraíba - 2010

Discriminação	Financiamentos						Total	
	Custeio		Investimento		Comercialização			
	Contrato	Valor	Contrato	Valor	Contrato	Valor	Contrato	Valor
Livramento								
Agrícola	0	0	2	2.980,00	0	0	2	2.980,00
Pecuária	8	32.498,42	258	465.223,98	0	0	266	497.722,40
Total	8	32.498,42	260	468.203,98	0	0	268	500.702,40
Logradouro								
Agrícola	0	0	9	24.770,84	0	0	9	24.770,84
Pecuária	0	0	65	103.405,83	0	0	65	103.405,83
Total	0	0	74	128.176,67	0	0	74	128.176,67
Lucena								
Agrícola	5	682.513,84	4	411.325,34	0	0	9	1.093.839,18
Pecuária	2	400.000,00	1	52	0	0	3	400.052,00
Total	7	1.082.513,84	5	411.377,34	0	0	12	1.493.891,18
Mae d'Água								
Agrícola	16	38.767,87	3	8.800,00	0	0	19	47.567,87
Pecuária	0	0	88	157.362,86	0	0	88	157.362,86
Total	16	38.767,87	91	166.162,86	0	0	107	204.930,73
Malta								
Agrícola	0	0	13	41.466,00	0	0	13	41.466,00
Pecuária	5	83.480,51	33	111.697,20	0	0	38	195.177,71
Total	5	83.480,51	46	153.163,20	0	0	51	236.643,71
Mamanguape								
Agrícola	33	15.124.727,38	20	428.136,00	0	0	53	15.552.863,38
Pecuária	0	0	155	586.737,70	0	0	155	586.737,70
Total	33	15.124.727,38	175	1.014.873,70	0	0	208	16.139.601,08
Manaíra								
Agrícola	0	0	6	11.765,00	0	0	6	11.765,00
Pecuária	0	0	175	267.504,75	0	0	175	267.504,75
Total	0	0	181	279.269,75	0	0	181	279.269,75
Marcação								
Agrícola	4	31.333,04	6	67.813,80	0	0	10	99.146,84
Pecuária	0	0	33	53.900,00	0	0	33	53.900,00
Total	4	31.333,04	39	121.713,80	0	0	43	153.046,84
Mari								
Agrícola	10	486.901,38	31	247.988,41	0	0	41	734.889,79
Pecuária	0	0	65	601.866,36	0	0	65	601.866,36
Total	10	486.901,38	96	849.854,77	0	0	106	1.336.756,15
Marizópolis								
Agrícola	0	0	0	0	0	0	0	0
Pecuária	3	4.633,60	90	97.576,00	0	0	93	102.209,60
Total	3	4.633,60	90	97.576,00	0	0	93	102.209,60
Massaranduba								
Agrícola	0	0	1	600	0	0	1	600
Pecuária	6	292.320,00	146	529.914,25	0	0	152	822.234,25
Total	6	292.320,00	147	530.514,25	0	0	153	822.834,25
Mataraca								
Agrícola	2	3.697,50	11	17.531,00	0	0	13	21.228,50
Pecuária	0	0	48	47.400,00	0	0	48	47.400,00
Total	2	3.697,50	59	64.931,00	0	0	61	68.628,50
Matinhas								
Agrícola	5	10.437,94	6	22.011,62	0	0	11	32.449,56
Pecuária	0	0	27	32.600,00	0	0	27	32.600,00
Total	5	10.437,94	33	54.611,62	0	0	38	65.049,56
Mato Grosso								
Agrícola	2	2.573,34	20	24.469,00	0	0	22	27.042,34
Pecuária	14	29.912,52	81	133.468,54	0	0	95	163.381,06
Total	16	32.485,86	101	157.937,54	0	0	117	190.423,40
Maturéia								
Agrícola	1	53.607,28	16	34.337,85	0	0	17	87.945,13
Pecuária	0	0	189	224.270,19	0	0	189	224.270,19
Total	1	53.607,28	205	258.608,04	0	0	206	312.215,32

III - Atividades da Agropecuária e da Pesca

3.1 - Aspecto das Atividades Agropecuária e Extração Vegetal

3.1.2 - Crédito Rural

Tabela 01 - Financiamentos concedidos a produtores e cooperativas por município, segundo a atividade/finalidade para custeio, investimento e comercialização na agricultura e pecuária - Paraíba - 2010

Discriminação	Financiamentos						Total	
	Custeio		Investimento		Comercialização			
	Contrato	Valor	Contrato	Valor	Contrato	Valor	Contrato	Valor
Mogeiro								
Agrícola	0	0	74	138.580,00	0	0	74	138.580,00
Pecuária	22	128.118,62	107	185.690,03	0	0	129	313.808,65
Total	22	128.118,62	181	324.270,03	0	0	203	452.388,65
Montadas								
Agrícola	54	86.977,49	6	18.000,00	0	0	60	104.977,49
Pecuária	0	0	47	58.784,96	0	0	47	58.784,96
Total	54	86.977,49	53	76.784,96	0	0	107	163.762,45
Monte Horebe								
Agrícola	0	0	1	548,19	0	0	1	548,19
Pecuária	1	150	150	188.675,00	0	0	151	188.825,00
Total	1	150	151	189.223,19	0	0	152	189.373,19
Monteiro								
Agrícola	1	1.500,00	27	31.269,00	0	0	28	32.769,00
Pecuária	168	1.139.023,05	806	1.633.517,75	0	0	974	2.772.540,80
Total	169	1.140.523,05	833	1.664.786,75	0	0	1.002	2.805.309,80
Mulungu								
Agrícola	0	0	16	75.099,10	0	0	16	75.099,10
Pecuária	1	1.128,29	392	1.420.676,04	0	0	393	1.421.804,33
Total	1	1.128,29	408	1.495.775,14	0	0	409	1.496.903,43
Natuba								
Agrícola	11	195.608,24	19	153.798,91	0	0	30	349.407,15
Pecuária	6	2.450,00	101	346.872,09	0	0	107	349.322,09
Total	17	198.058,24	120	500.671,00	0	0	137	698.729,24
Nazarezinho								
Agrícola	3	23,41	98	356.965,06	0	0	101	356.988,47
Pecuária	120	212.242,80	706	1.032.724,83	0	0	826	1.244.967,63
Total	123	212.266,21	804	1.389.689,89	0	0	927	1.601.956,10
Nova Floresta								
Agrícola	1	4.667,70	48	129.126,00	0	0	49	133.793,70
Pecuária	0	0	149	153.225,44	0	0	149	153.225,44
Total	1	4.667,70	197	282.351,44	0	0	198	287.019,14
Nova Olinda								
Agrícola	0	0	0	0	0	0	0	0
Pecuária	32	110.366,90	168	308.928,00	0	0	200	419.294,90
Total	32	110.366,90	168	308.928,00	0	0	200	419.294,90
Nova Palmeira								
Agrícola	0	0	4	7.900,00	0	0	4	7.900,00
Pecuária	0	0	116	140.614,90	0	0	116	140.614,90
Total	0	0	120	148.514,90	0	0	120	148.514,90
Olho d'Água								
Agrícola	0	0	4	9.230,00	0	0	4	9.230,00
Pecuária	11	56.562,40	294	521.279,15	0	0	305	577.841,55
Total	11	56.562,40	298	530.509,15	0	0	309	587.071,55
Olivedos								
Agrícola	0	0	24	57.298,06	0	0	24	57.298,06
Pecuária	10	71.751,30	306	561.687,02	0	0	316	633.438,32
Total	10	71.751,30	330	618.985,08	0	0	340	690.736,38
Ouro Velho								
Agrícola	0	0	20	114.256,75	0	0	20	114.256,75
Pecuária	1	4.132,80	228	529.044,13	0	0	229	533.176,93
Total	1	4.132,80	248	643.300,88	0	0	249	647.433,68
Parari								
Agrícola	0	0	0	0	0	0	0	0
Pecuária	1	9.836,60	113	183.021,77	0	0	114	192.858,37
Total	1	9.836,60	113	183.021,77	0	0	114	192.858,37
Passagem								
Agrícola	0	0	0	0	0	0	0	0
Pecuária	0	0	58	124.660,00	0	0	58	124.660,00
Total	0	0	58	124.660,00	0	0	58	124.660,00

III - Atividades da Agropecuária e da Pesca

3.1 - Aspecto das Atividades Agropecuária e Extração Vegetal

3.1.2 - Crédito Rural

Tabela 01 - Financiamentos concedidos a produtores e cooperativas por município, segundo a atividade/finalidade para custeio, investimento e comercialização na agricultura e pecuária - Paraíba - 2010

Discriminação	Financiamentos						Total	
	Custeio		Investimento		Comercialização			
	Contrato	Valor	Contrato	Valor	Contrato	Valor	Contrato	Valor
Patos								
Agrícola	0	0	2	3.100,00	0	0	2	3.100,00
Pecuária	7	187.633,08	135	259.203,00	0	0	142	446.836,08
Total	7	187.633,08	137	262.303,00	0	0	144	449.936,08
Paulista								
Agrícola	1	10.990,98	34	67.508,00	0	0	35	78.498,98
Pecuária	22	142.671,22	263	583.700,13	0	0	285	726.371,35
Total	23	153.662,20	297	651.208,13	0	0	320	804.870,33
Pedra Branca								
Agrícola	0	0	1	1.500,00	0	0	1	1.500,00
Pecuária	23	127.607,09	99	238.684,00	0	0	122	366.291,09
Total	23	127.607,09	100	240.184,00	0	0	123	367.791,09
Pedra Lavrada								
Agrícola	0	0	70	501.126,22	0	0	70	501.126,22
Pecuária	6	68.373,21	216	343.471,04	0	0	222	411.844,25
Total	6	68.373,21	286	844.597,26	0	0	292	912.970,47
Pedras de Fogo								
Agrícola	41	1.129.005,69	22	150.037,40	0	0	63	1.279.043,09
Pecuária	0	0	91	117.413,50	0	0	91	117.413,50
Total	41	1.129.005,69	113	267.450,90	0	0	154	1.396.456,59
Pedro Régis								
Agrícola	0	0	25	62.500,00	0	0	25	62.500,00
Pecuária	0	0	182	279.452,29	0	0	182	279.452,29
Total	0	0	207	341.952,29	0	0	207	341.952,29
Piancó								
Agrícola	0	0	0	0	0	0	0	0
Pecuária	81	314.385,18	125	244.358,81	0	0	206	558.743,99
Total	81	314.385,18	125	244.358,81	0	0	206	558.743,99
Picuí								
Agrícola	0	0	78	476.569,40	0	0	78	476.569,40
Pecuária	0	0	359	565.726,38	0	0	359	565.726,38
Total	0	0	437	1.042.295,78	0	0	437	1.042.295,78
Pilar								
Agrícola	1	21.406,06	20	40.000,00	0	0	21	61.406,06
Pecuária	18	32.109,73	79	96.829,00	0	0	97	128.938,73
Total	19	53.515,79	99	136.829,00	0	0	118	190.344,79
Pilões								
Agrícola	0	0	21	37.060,24	0	0	21	37.060,24
Pecuária	0	0	220	385.412,22	0	0	220	385.412,22
Total	0	0	241	422.472,46	0	0	241	422.472,46
Pilõezinhos								
Agrícola	0	0	5	28.019,00	0	0	5	28.019,00
Pecuária	5	49.418,03	139	196.177,82	0	0	144	245.595,85
Total	5	49.418,03	144	224.196,82	0	0	149	273.614,85
Pirpirituba								
Agrícola	0	0	2	104.000,00	0	0	2	104.000,00
Pecuária	0	0	189	248.301,00	0	0	189	248.301,00
Total	0	0	191	352.301,00	0	0	191	352.301,00
Pitimbu								
Agrícola	79	944.723,76	59	289.815,11	0	0	138	1.234.538,87
Pecuária	0	0	27	48.054,00	0	0	27	48.054,00
Total	79	944.723,76	86	337.869,11	0	0	165	1.282.592,87
Pocinhos								
Agrícola	4	5.913,67	25	79.930,41	0	0	29	85.844,08
Pecuária	9	86.073,33	530	1.107.972,39	0	0	539	1.194.045,72
Total	13	91.987,00	555	1.187.902,80	0	0	568	1.279.889,80
Poço Dantas								
Agrícola	0	0	1	1.965,00	0	0	1	1.965,00
Pecuária	9	34.220,98	312	315.523,50	0	0	321	349.744,48
Total	9	34.220,98	313	317.488,50	0	0	322	351.709,48

ANUÁRIO ESTATÍSTICO DO ESTADO DA PARAÍBA - 2011

III - Atividades da Agropecuária e da Pesca

3.1 - Aspecto das Atividades Agropecuária e Extração Vegetal

3.1.2 - Crédito Rural

Tabela 01 - Financiamentos concedidos a produtores e cooperativas por município, segundo a atividade/finalidade para custeio, investimento e comercialização na agricultura e pecuária - Paraíba - 2010

Discriminação	Financiamentos						Total	
	Custeio		Investimento		Comercialização			
	Contrato	Valor	Contrato	Valor	Contrato	Valor	Contrato	Valor
Poço de José de Moura								
Agrícola	0	0	11	482.316,17	0	0	11	482.316,17
Pecuária	9	283.388,30	288	360.901,76	0	0	297	644.290,06
Total	9	283.388,30	299	843.217,93	0	0	308	1.126.606,23
Pombal								
Agrícola	0	0	24	65.877,01	0	0	24	65.877,01
Pecuária	30	258.316,26	194	393.136,64	0	0	224	651.452,90
Total	30	258.316,26	218	459.013,65	0	0	248	717.329,91
Prata								
Agrícola	4	740.000,00	2	163.900,00	0	0	6	903.900,00
Pecuária	22	299.016,13	88	310.141,73	0	0	110	609.157,86
Total	26	1.039.016,13	90	474.041,73	0	0	116	1.513.057,86
Princesa Isabel								
Agrícola	14	39.370,28	28	78.539,32	0	0	42	117.909,60
Pecuária	4	541.725,40	64	244.497,28	0	0	68	786.222,68
Total	18	581.095,68	92	323.036,60	0	0	110	904.132,28
Puxinanã								
Agrícola	3	3.635,84	8	16.350,00	0	0	11	19.985,84
Pecuária	0	0	121	253.727,32	0	0	121	253.727,32
Total	3	3.635,84	129	270.077,32	0	0	132	273.713,16
Queimadas								
Agrícola	0	0	4	3.800,00	0	0	4	3.800,00
Pecuária	89	632.951,67	213	436.248,09	0	0	302	1.069.199,76
Total	89	632.951,67	217	440.048,09	0	0	306	1.072.999,76
Quixaba								
Agrícola	0	0	4	9.844,40	0	0	4	9.844,40
Pecuária	3	12.992,62	49	102.311,25	0	0	52	115.303,87
Total	3	12.992,62	53	112.155,65	0	0	56	125.148,27
Remígio								
Agrícola	0	0	24	43.189,50	0	0	24	43.189,50
Pecuária	0	0	188	269.509,96	0	0	188	269.509,96
Total	0	0	212	312.699,46	0	0	212	312.699,46
Riachão								
Agrícola	0	0	0	0	0	0	0	0
Pecuária	1	20.000,00	118	248.500,00	0	0	119	268.500,00
Total	1	20.000,00	118	248.500,00	0	0	119	268.500,00
Riachão do Bacamarte								
Agrícola	0	0	42	74.707,60	0	0	42	74.707,60
Pecuária	0	0	89	140.198,01	0	0	89	140.198,01
Total	0	0	131	214.905,61	0	0	131	214.905,61
Riachão do Poço								
Agrícola	6	24.514,94	13	23.330,57	0	0	19	47.845,51
Pecuária	2	223.186,60	88	130.246,00	0	0	90	353.432,60
Total	8	247.701,54	101	153.576,57	0	0	109	401.278,11
Riacho de Santo Antônio								
Agrícola	0	0	9	17.500,00	0	0	9	17.500,00
Pecuária	10	4.000,00	129	177.329,01	0	0	139	181.329,01
Total	10	4.000,00	138	194.829,01	0	0	148	198.829,01
Riacho dos Cavalos								
Agrícola	0	0	408	666.626,92	0	0	408	666.626,92
Pecuária	38	194.693,45	71	109.196,90	0	0	109	303.890,35
Total	38	194.693,45	479	775.823,82	0	0	517	970.517,27
Rio Tinto								
Agrícola	23	2.626.874,44	71	846.909,29	0	0	94	3.473.783,73
Pecuária	0	0	231	357.631,07	0	0	231	357.631,07
Total	23	2.626.874,44	302	1.204.540,36	0	0	325	3.831.414,80
Salgadinho								
Agrícola	0	0	5	11.836,58	0	0	5	11.836,58
Pecuária	0	0	186	239.630,54	0	0	186	239.630,54
Total	0	0	191	251.467,12	0	0	191	251.467,12

Tabela 01 - Financiamentos concedidos a produtores e cooperativas por município, segundo a atividade/finalidade para custeio, investimento e comercialização na agricultura e pecuária - Paraíba - 2010

Discriminação	Financiamentos						Total	
	Custeio		Investimento		Comercialização			
	Contrato	Valor	Contrato	Valor	Contrato	Valor	Contrato	Valor
Salgado de São Félix								
Agrícola	2	1.030,00	33	69.051,08	0	0	35	70.081,08
Pecuária	43	256.048,41	130	637.772,17	0	0	173	893.820,58
Total	45	257.078,41	163	706.823,25	0	0	208	963.901,66
Santa Cecília								
Agrícola	0	0	2	9.841,00	0	0	2	9.841,00
Pecuária	1	6.625,51	66	96.422,00	0	0	67	103.047,51
Total	1	6.625,51	68	106.263,00	0	0	69	112.888,51
Santa Cruz								
Agrícola	103	178.047,51	24	74.801,32	0	0	127	252.848,83
Pecuária	28	35.127,73	233	333.159,23	0	0	261	368.286,96
Total	131	213.175,24	257	407.960,55	0	0	388	621.135,79
Santa Helena								
Agrícola	4	25.627,36	12	22.676,55	0	0	16	48.303,91
Pecuária	80	249.118,55	314	406.855,52	0	0	394	655.974,07
Total	84	274.745,91	326	429.532,07	0	0	410	704.277,98
Santa Inês								
Agrícola	0	0	2	17.505,08	0	0	2	17.505,08
Pecuária	0	0	123	320.018,74	0	0	123	320.018,74
Total	0	0	125	337.523,82	0	0	125	337.523,82
Santa Luzia								
Agrícola	0	0	45	199.307,69	0	0	45	199.307,69
Pecuária	12	82.793,20	138	243.751,35	0	0	150	326.544,55
Total	12	82.793,20	183	443.059,04	0	0	195	525.852,24
Santa Rita								
Agrícola	118	5.282.036,81	40	1.318.790,28	0	0	158	6.600.827,09
Pecuária	0	0	18	19.780,00	0	0	18	19.780,00
Total	118	5.282.036,81	58	1.338.570,28	0	0	176	6.620.607,09
Santa Teresinha								
Agrícola	0	0	42	87.716,21	0	0	42	87.716,21
Pecuária	3	122.302,63	132	240.916,04	0	0	135	363.218,67
Total	3	122.302,63	174	328.632,25	0	0	177	450.934,88
Santana de Mangueira								
Agrícola	0	0	3	5.160,80	0	0	3	5.160,80
Pecuária	28	139.230,94	65	168.391,59	0	0	93	307.622,53
Total	28	139.230,94	68	173.552,39	0	0	96	312.783,33
Santana dos Garrotes								
Agrícola	0	0	7	23.890,41	0	0	7	23.890,41
Pecuária	202	550.313,48	131	560.415,30	0	0	333	1.110.728,78
Total	202	550.313,48	138	584.305,71	0	0	340	1.134.619,19
Santarém								
Agrícola	0	0	3	6.086,50	0	0	3	6.086,50
Pecuária	3	3.126,60	44	63.088,95	0	0	47	66.215,55
Total	3	3.126,60	47	69.175,45	0	0	50	72.302,05
Santo André								
Agrícola	0	0	3	5.300,00	0	0	3	5.300,00
Pecuária	1	3.388,48	155	249.519,14	0	0	156	252.907,62
Total	1	3.388,48	158	254.819,14	0	0	159	258.207,62
São Bentinho								
Agrícola	0	0	12	17.702,64	0	0	12	17.702,64
Pecuária	5	33.107,59	41	80.868,25	0	0	46	113.975,84
Total	5	33.107,59	53	98.570,89	0	0	58	131.678,48
São Bento								
Agrícola	0	0	339	505.864,20	0	0	339	505.864,20
Pecuária	22	245.516,38	46	130.216,00	0	0	68	375.732,38
Total	22	245.516,38	385	636.080,20	0	0	407	881.596,58
São Domingos de Pombal								
Agrícola	0	0	50	86.297,91	0	0	50	86.297,91
Pecuária	2	40.410,10	220	427.739,10	0	0	222	468.149,20
Total	2	40.410,10	270	514.037,01	0	0	272	554.447,11

III - Atividades da Agropecuária e da Pesca

3.1 - Aspecto das Atividades Agropecuária e Extração Vegetal

3.1.2 - Crédito Rural

Tabela 01 - Financiamentos concedidos a produtores e cooperativas por município, segundo a atividade/finalidade para custeio, investimento e comercialização na agricultura e pecuária - Paraíba - 2010

Discriminação	Financiamentos						Total	
	Custeio		Investimento		Comercialização			
	Contrato	Valor	Contrato	Valor	Contrato	Valor	Contrato	Valor
São Domingos do Cariri								
Agrícola	0	0	1	2.000,00	0	0	1	2.000,00
Pecuária	0	0	38	89.502,00	0	0	38	89.502,00
Total	0	0	39	91.502,00	0	0	39	91.502,00
Sao Francisco								
Agrícola	1	8.360,00	15	90.459,71	0	0	16	98.819,71
Pecuária	20	58.521,72	111	174.161,88	0	0	131	232.683,60
Total	21	66.881,72	126	264.621,59	0	0	147	331.503,31
São João do Cariri								
Agrícola	0	0	1	3.900,00	0	0	1	3.900,00
Pecuária	1	6.199,20	176	503.594,61	0	0	177	509.793,81
Total	1	6.199,20	177	507.494,61	0	0	178	513.693,81
São João do Rio do Peixe								
Agrícola	38	228.945,16	28	125.454,98	0	0	66	354.400,14
Pecuária	93	455.975,33	558	707.058,39	0	0	651	1.163.033,72
Total	131	684.920,49	586	832.513,37	0	0	717	1.517.433,86
São João do Tigre								
Agrícola	0	0	9	22.662,00	0	0	9	22.662,00
Pecuária	1	2.326,06	136	255.195,37	0	0	137	257.521,43
Total	1	2.326,06	145	277.857,37	0	0	146	280.183,43
São José da Lagoa Tapada								
Agrícola	0	0	17	90.341,14	0	0	17	90.341,14
Pecuária	15	84.321,69	302	430.854,34	0	0	317	515.176,03
Total	15	84.321,69	319	521.195,48	0	0	334	605.517,17
São José de Caiana								
Agrícola	0	0	0	0	0	0	0	0
Pecuária	0	0	18	59.785,00	0	0	18	59.785,00
Total	0	0	18	59.785,00	0	0	18	59.785,00
São José de Espinharas								
Agrícola	0	0	42	85.947,15	0	0	42	85.947,15
Pecuária	7	288.285,82	89	231.851,66	0	0	96	520.137,48
Total	7	288.285,82	131	317.798,81	0	0	138	606.084,63
São José de Piranhas								
Agrícola	0	0	13	39.552,09	0	0	13	39.552,09
Pecuária	60	386.742,53	205	507.311,97	0	0	265	894.054,50
Total	60	386.742,53	218	546.864,06	0	0	278	933.606,59
São José de Princesa								
Agrícola	0	0	12	20.286,37	0	0	12	20.286,37
Pecuária	0	0	65	97.937,48	0	0	65	97.937,48
Total	0	0	77	118.223,85	0	0	77	118.223,85
São José do Bonfim								
Agrícola	0	0	0	0	0	0	0	0
Pecuária	5	38.810,04	40	61.798,32	0	0	45	100.608,36
Total	5	38.810,04	40	61.798,32	0	0	45	100.608,36
São José do Brejo do Cruz								
Agrícola	0	0	1	1.374,00	0	0	1	1.374,00
Pecuária	4	31.054,40	17	156.079,60	0	0	21	187.134,00
Total	4	31.054,40	18	157.453,60	0	0	22	188.508,00
São José do Sabugi								
Agrícola	0	0	1	2.000,00	0	0	1	2.000,00
Pecuária	7	73.185,29	157	224.216,30	0	0	164	297.401,59
Total	7	73.185,29	158	226.216,30	0	0	165	299.401,59
São José dos Cordeiros								
Agrícola	0	0	3	5.500,00	0	0	3	5.500,00
Pecuária	3	12.555,32	210	510.648,92	0	0	213	523.204,24
Total	3	12.555,32	213	516.148,92	0	0	216	528.704,24
São José dos Ramos								
Agrícola	0	0	11	134.940,95	0	0	11	134.940,95
Pecuária	0	0	52	95.320,51	0	0	52	95.320,51
Total	0	0	63	230.261,46	0	0	63	230.261,46

III - Atividades da Agropecuária e da Pesca

3.1 - Aspecto das Atividades Agropecuária e Extração Vegetal

3.1.2 - Crédito Rural

Tabela 01 - Financiamentos concedidos a produtores e cooperativas por município, segundo a atividade/finalidade para custeio, investimento e comercialização na agricultura e pecuária - Paraíba - 2010

Discriminação	Financiamentos						Total	
	Custeio		Investimento		Comercialização			
	Contrato	Valor	Contrato	Valor	Contrato	Valor	Contrato	Valor
São Mamede								
Agrícola	0	0	32	86.126,20	0	0	32	86.126,20
Pecuária	12	104.217,33	181	289.280,80	0	0	193	393.498,13
Total	12	104.217,33	213	375.407,00	0	0	225	479.624,33
São Miguel de Taipu								
Agrícola	3	147.570,46	7	62.804,50	0	0	10	210.374,96
Pecuária	2	110.079,60	15	260.567,00	0	0	17	370.646,60
Total	5	257.650,06	22	323.371,50	0	0	27	581.021,56
São Sebastião de Lagoa de Roça								
Agrícola	0	0	39	117.283,06	0	0	39	117.283,06
Pecuária	31	189.312,95	170	340.978,20	0	0	201	530.291,15
Total	31	189.312,95	209	458.261,26	0	0	240	647.574,21
São Sebastião do Umbuzeiro								
Agrícola	0	0	1	9.996,00	0	0	1	9.996,00
Pecuária	9	22.816,15	81	150.761,00	0	0	90	173.577,15
Total	9	22.816,15	82	160.757,00	0	0	91	183.573,15
Sapeé								
Agrícola	28	1.967.149,10	103	1.130.010,04	0	0	131	3.097.159,14
Pecuária	7	45.652,31	196	694.620,45	0	0	203	740.272,76
Total	35	2.012.801,41	299	1.824.630,49	0	0	334	3.837.431,90
Seridó								
Agrícola	0	0	43	93.320,00	0	0	43	93.320,00
Pecuária	1	66.300,00	303	351.412,25	0	0	304	417.712,25
Total	1	66.300,00	346	444.732,25	0	0	347	511.032,25
Serra Branca								
Agrícola	0	0	7	6.908,50	0	0	7	6.908,50
Pecuária	5	16.021,11	410	784.820,76	0	0	415	800.841,87
Total	5	16.021,11	417	791.729,26	0	0	422	807.750,37
Serra da Raiz								
Agrícola	1	8.198,19	2	2.500,00	0	0	3	10.698,19
Pecuária	0	0	55	76.652,00	0	0	55	76.652,00
Total	1	8.198,19	57	79.152,00	0	0	58	87.350,19
Serra Grande								
Agrícola	0	0	0	0	0	0	0	0
Pecuária	1	1.999,86	176	169.102,69	0	0	177	171.102,55
Total	1	1.999,86	176	169.102,69	0	0	177	171.102,55
Serra Redonda								
Agrícola	0	0	49	83.800,00	0	0	49	83.800,00
Pecuária	0	0	256	478.447,38	0	0	256	478.447,38
Total	0	0	305	562.247,38	0	0	305	562.247,38
Serraria								
Agrícola	0	0	4	18.000,00	0	0	4	18.000,00
Pecuária	0	0	129	607.781,54	0	0	129	607.781,54
Total	0	0	133	625.781,54	0	0	133	625.781,54
Sertãozinho								
Agrícola	31	63.143.484,06	5	679.000,00	2	1.488.086,10	38	65.310.570,16
Pecuária	0	0	162	10.226.424,00	0	0	162	10.226.424,00
Total	31	63.143.484,06	167	10.905.424,00	2	1.488.086,10	200	75.536.994,16
Sobrado								
Agrícola	0	0	4	8.000,00	0	0	4	8.000,00
Pecuária	0	0	63	80.700,00	0	0	63	80.700,00
Total	0	0	67	88.700,00	0	0	67	88.700,00
Solânea								
Agrícola	3	3.347,17	9	14.461,30	0	0	12	17.808,47
Pecuária	5	20.245,65	202	294.873,45	0	0	207	315.119,10
Total	8	23.592,82	211	309.334,75	0	0	219	332.927,57
Soledade								
Agrícola	2	3.182.653,92	78	553.821,77	0	0	80	3.736.475,69
Pecuária	34	286.910,79	486	1.037.251,97	0	0	520	1.324.162,76
Total	36	3.469.564,71	564	1.591.073,74	0	0	600	5.060.638,45

III - Atividades da Agropecuária e da Pesca

3.1 - Aspecto das Atividades Agropecuária e Extração Vegetal

3.1.2 - Crédito Rural

Tabela 01 - Financiamentos concedidos a produtores e cooperativas por município, segundo a atividade/finalidade para custeio, investimento e comercialização na agricultura e pecuária - Paraíba - 2010

Discriminação	Financiamentos						Total	
	Custeio		Investimento		Comercialização			
	Contrato	Valor	Contrato	Valor	Contrato	Valor	Contrato	Valor
Sossêgo								
Agrícola	0	0	6	13.119,95	0	0	6	13.119,95
Pecuária	2	2.891,95	192	179.852,72	0	0	194	182.744,67
Total	2	2.891,95	198	192.972,67	0	0	200	195.864,62
Sousa								
Agrícola	14	46.686,16	199	729.108,62	0	0	213	775.794,78
Pecuária	64	495.645,20	978	1.699.016,91	0	0	1.042	2.194.662,11
Total	78	542.331,36	1177	2.428.125,53	0	0	1.255	2.970.456,89
Sumé								
Agrícola	0	0	22	79.446,14	0	0	22	79.446,14
Pecuária	24	104.572,61	397	897.822,94	0	0	421	1.002.395,55
Total	24	104.572,61	419	977.269,08	0	0	443	1.081.841,69
Taperoá								
Agrícola	0	0	1	250	0	0	1	250
Pecuária	18	162.923,38	140	284.301,80	0	0	158	447.225,18
Total	18	162.923,38	141	284.551,80	0	0	159	447.475,18
Tavares								
Agrícola	0	0	5	5.853,00	0	0	5	5.853,00
Pecuária	0	0	93	112.444,96	0	0	93	112.444,96
Total	0	0	98	118.297,96	0	0	98	118.297,96
Teixeira								
Agrícola	1	1.500,00	26	84.070,42	0	0	27	85.570,42
Pecuária	2	7.752,19	259	313.466,40	0	0	261	321.218,59
Total	3	9.252,19	285	397.536,82	0	0	288	406.789,01
Tenório								
Agrícola	0	0	1	8.160,00	0	0	1	8.160,00
Pecuária	5	27.754,77	169	183.624,06	0	0	174	211.378,83
Total	5	27.754,77	170	191.784,06	0	0	175	219.538,83
Triunfo								
Agrícola	7	26.835,82	18	85.846,57	0	0	25	112.682,39
Pecuária	68	179.592,47	380	616.840,83	0	0	448	796.433,30
Total	75	206.428,29	398	702.687,40	0	0	473	909.115,69
Uiraúna								
Agrícola	0	0	23	50.812,65	0	0	23	50.812,65
Pecuária	110	159.617,74	707	902.300,72	0	0	817	1.061.918,46
Total	110	159.617,74	730	953.113,37	0	0	840	1.112.731,11
Umbuzeiro								
Agrícola	0	0	1	800	0	0	1	800
Pecuária	5	140.879,02	177	397.018,69	0	0	182	537.897,71
Total	5	140.879,02	178	397.818,69	0	0	183	538.697,71
Várzea								
Agrícola	0	0	24	201.569,65	0	0	24	201.569,65
Pecuária	2	11.157,45	100	179.817,00	0	0	102	190.974,45
Total	2	11.157,45	124	381.386,65	0	0	126	392.544,10
Vieirópolis								
Agrícola	0	0	9	15.975,10	0	0	9	15.975,10
Pecuária	10	22.248,50	368	363.381,10	0	0	378	385.629,60
Total	10	22.248,50	377	379.356,20	0	0	387	401.604,70
Vista Serrana								
Agrícola	0	0	0	0	0	0	0	0
Pecuária	0	0	55	88.920,00	0	0	55	88.920,00
Total	0	0	55	88.920,00	0	0	55	88.920,00
Zabelê								
Agrícola	0	0	2	1.280,00	0	0	2	1.280,00
Pecuária	91	260.850,78	137	370.070,93	0	0	228	630.921,71
Total	91	260.850,78	139	371.350,93	0	0	230	632.201,71

Fonte: Anuário Estatístico do Crédito Rural - Banco Central do Brasil

III - Atividades da Agropecuária e da Pesca

3.1 - Aspecto das Atividades Agropecuária e Extração Vegetal

3.1.2 - Crédito Rural

Tabela 02 - PRONAF - Programa Nacional de Fortalecimento da Agricultura Familiar - Financiamentos rurais concedidos - atividade/finalidade - Paraíba - 2010

Discriminação	Agrícola				Pecuária				Total			
	Custeio		Investimento		Custeio		Investimento		Custeio		Investimento	
	Contrato	Valor	Contrato	Valor	Contrato	Valor	Contrato	Valor	Contrato	Valor	Contrato	Valor
Total	558	4.395.592,89	5.011	13.364.618,13	2.674	8.203.171,20	38.931	61.355.633,37	3.232	12.598.764,09	43.942	74.720.251,50
FAT	0	0	0	0	0	0	0	0	0	0	0	0
FCO	0	0	0	0	0	0	0	0	0	0	0	0
FNE	175	958.945,38	4.742	12.309.420,32	1.006	1.615.804,04	35.599	50.936.846,39	1.181	2.574.749,42	40.341	63.246.266,71
FNO	0	0	0	0	0	0	0	0	0	0	0	0
FUNCAFE	0	0	0	0	0	0	0	0	0	0	0	0
MCR 6.2	22	262.911,99	10	65.348,16	85	366.540,76	183	685.733,22	107	629.452,75	193	751.081,38
P. RURAL	361	3.173.735,52	100	597.225,22	1.583	6.220.826,40	2.303	8.668.044,17	1.944	9.394.561,92	2.403	9.265.269,39
RPL	0	0	0	0	0	0	0	0	0	0	0	0
RTN	0	0	159	392.624,43	0	0	846	1.065.009,59	0	0	1.005	1.457.634,02

Fonte: Anuário Estatístico do Crédito Rural - Banco Central do Brasil

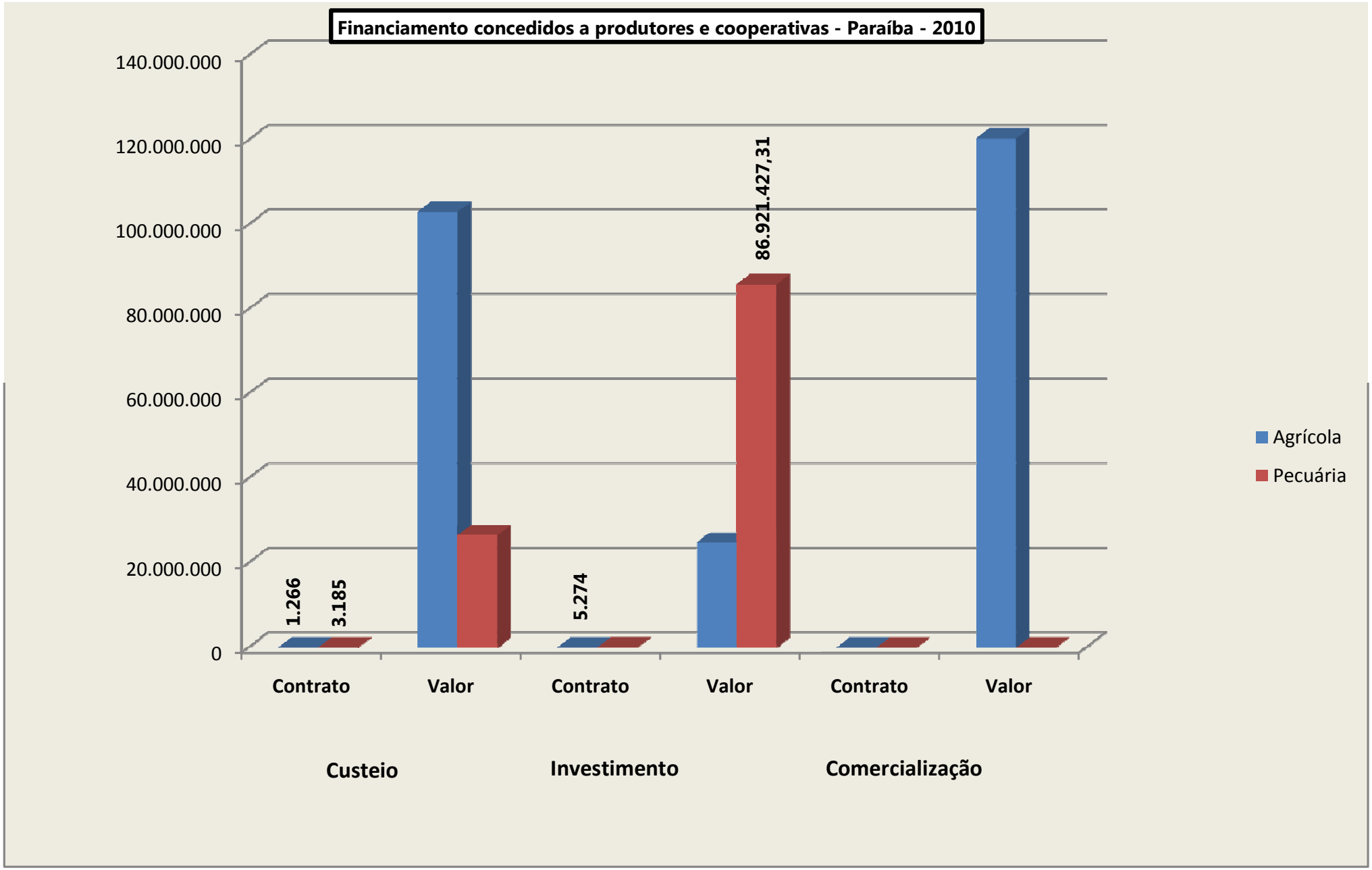
Financiamento concedidos a produtores e cooperativas - Paraíba - 2010
140.000.000
120.000.000
100.000.000
80.000.000
60.000.000
40.000.000
20.000.000
0
1.266
3.185
5.274
86.921.427,31
Contrato
Valor
Contrato
Valor
Contrato
Valor
Custeio
Investimento
Comercialização
Agrícola
Pecuária

ANUÁRIO ESTATÍSTICO DO ESTADO DA PARAÍBA - 2011

III - Atividades da Agropecuária e da Pesca

3.1 - Aspecto das Atividades Agropecuária e Extração Vegetal

3.1.3 - Produção Agrícola

Tabela 01 - Resumo - Área plantada ou destinada à colheita, área colhida e participação no total, quantidade produzida, rendimento médio, valor da produção e participação no total, segundo os principais produtos das lavouras temporárias e permanentes, em ordem decrescente de área colhida - Paraíba - 2010

Principais produtos das lavouras temporárias e permanentes	Área		Participação no total da área colhida (%)	Quantidade produzida (t)	Rendimento médio (kg/ha)	Valor da produção (1 000 R$)	Participação no total do valor da produção (%)
	Plantada ou destinada à colheita (ha)	Colhida (ha)					
Total	**443.010**	**384.802**	**100,0**	**...**	**...**	**819.307**	**100,0**
Lavouras Temporárias	**387.000**	**328.822**	**85,5**	**...**	**...**	**647.039**	**79,0**
Lavouras Permanentes	**56.010**	**55.980**	**14,5**	**...**	**...**	**172.268**	**21,0**
Cana-de-açúcar (2)	123.691	123.691	32,1	5.646.151	45.647	292.685	35,7
Feijão (em grão)	102.877	74.759	19,4	10.176	136	18.220	2,2
Milho (em grão)	98.898	73.582	19,1	11.507	156	5.451	0,7
Mandioca (2)	25.783	25.763	6,7	228.126	8.854	51.786	6,3
Banana (2)	17.969	17.969	4,7	209.380	11.652	88.237	10,8
Coco-da-baía (1) (2)	11.454	11.454	3,0	63.267	5.523	26.716	3,3
Fava (em grão)	12.147	10.611	2,8	2.826	266	5.930	0,7
Sisal ou agave (fibra) (2)	9.765	9.765	2,5	7.370	754	6.604	0,8
Abacaxi (1) (2)	9.299	9.299	2,4	273.910	29.455	228.994	27,9
Castanha de caju (2)	7.297	7.297	1,9	2.231	305	2.310	0,3
Batata-doce	4.994	4.959	1,3	42.392	8.548	24.146	2,9
Manga (2)	2.458	2.458	0,6	20.341	8.275	6.681	0,8
Arroz (em casca)	4.509	2.067	0,5	484	234	307	0,0
Tangerina (2)	1.892	1.892	0,5	14.436	7.630	4.999	0,6
Algodão herbáceo (em caroço)	1.777	1.211	0,3	430	355	468	0,1
Urucum (semente) (2)	1.128	1.128	0,3	899	796	1.819	0,2
Laranja (2)	1.007	1.007	0,3	5.527	5.488	1.874	0,2
Mamão (2)	906	906	0,2	29.507	32.568	20.839	2,5
Tomate	804	793	0,2	26.125	32.944	10.676	1,3
Maracujá (2)	715	715	0,2	5.361	7.497	4.515	0,6
Goiaba (2)	585	585	0,2	4.196	7.172	1.692	0,2
Fumo (em folha)	552	552	0,1	456	826	4.013	0,5
Amendoim (em casca)	552	549	0,1	196	357	309	0,0
Melancia	422	422	0,1	8.225	19.490	2.188	0,3
Limão (2)	304	304	0,1	2.212	7.276	1.515	0,2
Pimenta-do-reino (2)	247	247	0,1	160	647	876	0,1
Batata-inglesa	216	216	0,1	1.040	4.814	669	0,1
Cebola	176	176	0,0	3.758	21.352	914	0,1
Mamona (baga)	233	113	0,0	106	938	86	0,0
Uva (2)	90	90	0,0	1.620	18.000	3.240	0,4
Abacate (2)	89	89	0,0	708	7.955	280	0,0
Algodão arbóreo (em caroço) (2)	104	74	0,0	71	959	71	0,0
Girassol (em grão)	56	45	0,0	8	177	6	0,0
Melão	8	8	0,0	220	27.500	141	0,0
Alho	6	6	0,0	16	2.666	50	0,0

Fonte: IBGE, Diretoria de Pesquisas, Coordenação de Agropecuária, Produção Agrícola Municipal 2010.
(1) Quantidade produzida em 1 000 frutos e rendimento médio em frutos por hectare.
(2) A área plantada refere-se a área destinada à colheita no ano.

Tabela 02 - Área plantada ou destinada à colheita, área colhida, quantidade produzida, rendimento médio e valor da produção dos principais produtos das lavouras temporárias e permanentes, em ordem decrescente de área colhida, segundo os municípios - Paraíba - 2010 — 1 de 50

Municípios e principais produtos das lavouras temporárias e permanentes	Área		Quantidade produzida (t)	Rendimento médio (kg/ha)	Valor (1 000 R$)
	Plantada ou destinada à colheita (ha)	Colhida (ha)			
Água Branca	**3 665**	**2 890**	**...**	**...**	**615**
Lavouras Temporárias	**3 631**	**2 856**	**...**	**...**	**586**
Lavouras Permanentes	**34**	**34**	**...**	**...**	**29**
Milho (em grão)	2 000	2 000	400	200	192
Feijão (em grão)	1 500	800	270	337	324
Mandioca (2)	50	50	200	4 000	34
Castanha de caju	24	24	6	250	6
Banana	4	4	32	8 000	11
Batata-doce	8	4	64	16 000	32
Cana-de-açúcar (2)	2	2	60	30 000	4
Coco-da-baía (1)	2	2	6	3 000	2
Mamão	2	2	16	8 000	6
Manga	2	2	12	6 000	4
Aguiar	**2 013**	**893**	**...**	**...**	**188**
Lavouras Temporárias	**2 003**	**883**	**...**	**...**	**159**
Lavouras Permanentes	**10**	**10**	**...**	**...**	**29**
Feijão (em grão)	920	400	20	50	32
Milho (em grão)	1 000	400	40	100	17
Arroz (em casca)	60	60	6	100	5
Cana-de-açúcar (2)	12	12	600	50 000	47
Batata-doce	5	5	50	10 000	29
Mandioca (2)	5	5	50	10 000	19
Manga	5	5	50	10 000	15
Coco-da-baía (1)	3	3	12	4 000	5
Banana	2	2	20	10 000	9
Tomate	1	1	15	15 000	10
Alagoa Grande	**8 722**	**6 722**	**...**	**...**	**5 719**
Lavouras Temporárias	**8 170**	**6 170**	**...**	**...**	**3 719**
Lavouras Permanentes	**552**	**552**	**...**	**...**	**2 000**
Cana-de-açúcar (2)	2 400	2 400	60 000	25 000	2 400
Milho (em grão)	2 300	2 300	193	83	97
Fava (em grão)	500	500	105	210	210
Feijão (em grão)	2 500	500	193	386	322
Banana	400	400	4 400	11 000	1 760
Mandioca (2)	400	400	2 400	6 000	480
Batata-doce	70	70	420	6 000	210
Urucum (semente)	60	60	36	600	72
Manga	50	50	300	6 000	120
Castanha de caju	20	20	6	300	6
Laranja	10	10	50	5 000	15
Coco-da-baía (1)	7	7	28	4 000	11
Abacate	5	5	40	8 000	16
Alagoa Nova	**10 555**	**10 555**	**...**	**...**	**23 733**
Lavouras Temporárias	**4 745**	**4 745**	**...**	**...**	**8 565**
Lavouras Permanentes	**5 810**	**5 810**	**...**	**...**	**15 168**
Banana	4 500	4 500	36 000	8 000	12 600
Feijão (em grão)	1 400	1 400	700	500	1 155
Batata-doce	800	800	8 000	10 000	3 200
Mandioca (2)	800	800	9 600	12 000	2 112
Cana-de-açúcar (2)	700	700	28 000	40 000	1 456
Milho (em grão)	600	600	240	400	120
Tangerina	600	600	4 800	8 000	1 440
Fava (em grão)	400	400	160	400	288
Laranja	350	350	1 580	4 514	395
Manga	120	120	1 200	10 000	240
Castanha de caju	100	100	30	300	36
Limão	60	60	420	7 000	92
Mamão	30	30	540	18 000	135
Algodão herbáceo (em caroço)	25	25	30	1 200	24
Maracujá	20	20	240	12 000	144
Tomate	20	20	600	30 000	210
Abacate	12	12	120	10 000	36
Coco-da-baía (1)	12	12	108	9 000	38
Goiaba	3	3	24	8 000	7
Urucum (semente)	3	3	3	1 000	5

Tabela 02- Área plantada ou destinada à colheita, área colhida, quantidade produzida, rendimento médio e valor da produção dos principais produtos das lavouras temporárias e permanentes, em ordem decrescente de área colhida, segundo os municípios - Paraíba - 2010

Municípios e principais produtos das lavouras temporárias e permanentes	Área		Quantidade produzida (t)	Rendimento médio (kg/ha)	Valor (1 000 R$)
	Plantada ou destinada à colheita (ha)	Colhida (ha)			
Alagoinha	**1 209**	**1 206**	**...**	**...**	**2 519**
Lavouras Temporárias	**887**	**884**	**...**	**...**	**1 306**
Lavouras Permanentes	**322**	**322**	**...**	**...**	**1 213**
Cana-de-açúcar (2)	516	516	20 640	40 000	867
Mandioca (2)	180	180	1 620	9 000	243
Banana	150	150	2 000	13 333	1 000
Urucum (semente)	94	94	57	606	114
Feijão (em grão)	80	80	19	237	52
Milho (em grão)	80	80	20	250	9
Castanha de caju	40	40	12	300	12
Manga	25	25	200	8 000	60
Fava (em grão)	20	20	8	400	20
Coco-da-baía (1)	8	8	72	9 000	18
Laranja	5	5	30	6 000	9
Abacaxi (1) (2)	4	4	120	30 000	96
Batata-doce	4	4	32	8 000	19
Alcantil	**202**	**202**	**...**	**...**	**41**
Lavouras Temporárias	**162**	**162**	**...**	**...**	**17**
Lavouras Permanentes	**40**	**40**	**...**	**...**	**24**
Milho (em grão)	80	80	8	100	3
Feijão (em grão)	60	60	6	100	10
Fava (em grão)	20	20	2	100	3
Sisal ou agave (fibra)	20	20	16	800	13
Castanha de caju	15	15	4	266	5
Coco-da-baía (1)	5	5	20	4 000	6
Algodão herbáceo (em caroço)	2	2	1	500	1
Algodão de Jandaíra	**1 298**	**275**	**...**	**...**	**189**
Lavouras Temporárias	**1 093**	**70**	**...**	**...**	**43**
Lavouras Permanentes	**205**	**205**	**...**	**...**	**146**
Sisal ou agave (fibra)	200	200	160	800	144
Fava (em grão)	100	50	5	100	10
Mandioca (2)	15	15	90	6 000	18
Batata-doce	5	5	30	6 000	15
Castanha de caju	5	5	2	400	2
Alhandra	**5 008**	**5 008**	**...**	**...**	**13 937**
Lavouras Temporárias	**4 566**	**4 566**	**...**	**...**	**11 681**
Lavouras Permanentes	**442**	**442**	**...**	**...**	**2 256**
Cana-de-açúcar (2)	3 300	3 300	148 500	45 000	8 910
Feijão (em grão)	664	664	163	245	293
Mandioca (2)	480	480	4 800	10 000	960
Coco-da-baía (1)	270	270	540	2 000	243
Batata-doce	60	60	480	8 000	336
Banana	45	45	810	18 000	324
Abacaxi (1) (2)	40	40	1 200	30 000	1 080
Mamão	40	40	1 600	40 000	1 280
Maracujá	35	35	280	8 000	224
Melancia	20	20	400	20 000	100
Manga	16	16	192	12 000	77
Castanha de caju	10	10	3	300	4
Urucum (semente)	8	8	10	1 250	15
Goiaba	6	6	48	8 000	29
Limão	6	6	36	6 000	36
Abacate	3	3	24	8 000	17
Laranja	3	3	18	6 000	7
Fava (em grão)	2	2	1	500	2

Tabela 02 - Área plantada ou destinada à colheita, área colhida, quantidade produzida, rendimento médio e valor da produção dos principais produtos das lavouras temporárias e valor da produção dos principais produtos das lavouras temporárias e permanentes,e permanentes, em ordem decrescente de área colhida, segundo os municípios Paraíba - 2010 — 3 de 50

Municípios e principais produtos das lavouras temporárias e permanentes	Área		Quantidade produzida (t)	Rendimento médio (kg/ha)	Valor (1 000 R$)
	Plantada ou destinada à colheita (ha)	Colhida (ha)			
Amparo	**682**	**682**	**...**	**...**	**153**
Lavouras Temporárias	**675**	**675**	**...**	**...**	**149**
Lavouras Permanentes	**7**	**7**	**...**	**...**	**4**
Feijão (em grão)	310	310	32	103	58
Milho (em grão)	300	300	30	100	15
Fava (em grão)	50	50	5	100	9
Algodão herbáceo (em caroço)	10	10	8	800	6
Castanha de caju	6	6	2	333	2
Tomate	5	5	175	35 000	61
Manga	1	1	8	8 000	2
Aparecida	**165**	**86**	**...**	**...**	**369**
Lavouras Temporárias	**95**	**16**	**...**	**...**	**48**
Lavouras Permanentes	**70**	**70**	**...**	**...**	**321**
Coco-da-baía (1)	60	60	1 100	18 333	275
Feijão (em grão)	10	10	12	1 200	35
Banana	5	5	90	18 000	27
Arroz (em casca)	75	4	1	250	1
Goiaba	4	4	34	8 500	16
Tomate	2	2	50	25 000	12
Manga	1	1	10	10 000	3
Araçagi	**4 004**	**3 884**	**...**	**...**	**43 081**
Lavouras Temporárias	**3 638**	**3 518**	**...**	**...**	**42 044**
Lavouras Permanentes	**366**	**366**	**...**	**...**	**1 037**
Abacaxi (1) (2)	1 620	1 620	48 600	30 000	38 880
Mandioca (2)	1 200	1 200	14 400	12 000	2 160
Cana-de-açúcar (2)	490	490	14 700	30 000	617
Fava (em grão)	100	100	50	500	150
Feijão (em grão)	220	100	55	550	151
Castanha de caju	80	80	24	300	24
Banana	70	70	1 000	14 285	500
Urucum (semente)	70	70	56	800	112
Manga	64	64	640	10 000	192
Coco-da-baía (1)	60	60	480	8 000	120
Mamão	10	10	100	10 000	60
Batata-doce	8	8	96	12 000	86
Laranja	5	5	35	7 000	11
Pimenta-do-reino	5	5	2	400	14
Limão	2	2	10	5 000	4
Arara	**2 171**	**2 121**	**...**	**...**	**404**
Lavouras Temporárias	**2 125**	**2 075**	**...**	**...**	**371**
Lavouras Permanentes	**46**	**46**	**...**	**...**	**33**
Milho (em grão)	1 000	1 000	80	80	32
Feijão (em grão)	850	850	44	51	88
Fava (em grão)	150	100	19	190	38
Mandioca (2)	90	90	540	6 000	108
Batata-doce	35	35	210	6 000	105
Castanha de caju	35	35	10	285	10
Manga	11	11	66	6 000	23
Araruna	**5 454**	**5 404**	**...**	**...**	**2 472**
Lavouras Temporárias	**5 245**	**5 195**	**...**	**...**	**1 369**
Lavouras Permanentes	**209**	**209**	**...**	**...**	**1 103**
Feijão (em grão)	2 500	2 500	150	60	413
Milho (em grão)	2 000	2 000	120	60	54
Mandioca (2)	600	600	3 600	6 000	720
Maracujá	115	115	805	7 000	966
Fava (em grão)	70	70	35	500	77
Manga	50	50	300	6 000	120
Castanha de caju	40	40	12	300	12
Batata-doce	25	25	150	6 000	105
Coco-da-baía (1)	4	4	12	3 000	5

Tabela 02 - Área plantada ou destinada à colheita, área colhida, quantidade produzida, rendimento médio e valor da produção dos principais produtos das lavouras temporárias e valor da produção dos principais produtos das lavouras temporárias e permanentes,e permanentes, em ordem decrescente de área colhida, segundo os municípios Paraíba - 2010

Municípios e principais produtos das lavouras temporárias e permanentes	Área		Quantidade produzida (t)	Rendimento médio (kg/ha)	Valor (1 000 R$)
	Plantada ou destinada à colheita (ha)	Colhida (ha)			
Areia	**4 351**	**4 351**	**...**	**...**	**6 437**
Lavouras Temporárias	**2 640**	**2 640**	**...**	**...**	**2 212**
Lavouras Permanentes	**1 711**	**1 711**	**...**	**...**	**4 225**
Banana	1 500	1 500	8 000	5 333	4 000
Cana-de-açúcar (2)	1 000	1 000	40 000	40 000	1 200
Feijão (em grão)	750	750	96	128	192
Mandioca (2)	370	370	2 590	7 000	518
Milho (em grão)	330	330	83	251	62
Castanha de caju	150	150	45	300	45
Fava (em grão)	150	150	60	400	120
Batata-doce	40	40	240	6 000	120
Manga	30	30	180	6 000	72
Maracujá	10	10	60	6 000	48
Coco-da-baía (1)	7	7	28	4 000	11
Laranja	4	4	24	6 000	12
Limão	3	3	18	6 000	15
Abacate	2	2	20	10 000	8
Goiaba	2	2	12	6 000	6
Mamão	2	2	12	6 000	6
Urucum (semente)	1	1	1	1 000	2
Areia de Baraúnas	**373**	**244**	**...**	**...**	**51**
Lavouras Temporárias	**365**	**236**	**...**	**...**	**39**
Lavouras Permanentes	**8**	**8**	**...**	**...**	**12**
Feijão (em grão)	180	180	21	116	25
Milho (em grão)	180	54	18	333	7
Castanha de caju	4	4	2	500	2
Manga	4	4	28	7 000	10
Batata-doce	5	2	16	8 000	7
Areial	**1 375**	**1 375**	**...**	**...**	**1 439**
Lavouras Temporárias	**1 365**	**1 365**	**...**	**...**	**1 436**
Lavouras Permanentes	**10**	**10**	**...**	**...**	**3**
Feijão (em grão)	700	700	84	120	140
Mandioca (2)	330	330	1 980	6 000	495
Fava (em grão)	100	100	40	400	120
Milho (em grão)	100	100	17	170	12
Fumo (em folha)	65	65	65	1 000	455
Batata-inglesa	40	40	160	4 000	88
Batata-doce	30	30	180	6 000	126
Castanha de caju	10	10	3	300	3
Aroeiras	**1 080**	**1 080**	**...**	**...**	**715**
Lavouras Temporárias	**1 015**	**1 015**	**...**	**...**	**494**
Lavouras Permanentes	**65**	**65**	**...**	**...**	**221**
Milho (em grão)	400	400	40	100	20
Feijão (em grão)	350	350	50	142	85
Fava (em grão)	200	200	40	200	72
Banana	40	40	600	15 000	180
Batata-doce	30	30	300	10 000	180
Mandioca (2)	20	20	200	10 000	44
Tomate	10	10	300	30 000	90
Manga	6	6	48	8 000	14
Algodão herbáceo (em caroço)	5	5	4	800	3
Castanha de caju	5	5	2	400	2
Sisal ou agave (fibra)	5	5	4	800	3
Coco-da-baía (1)	3	3	12	4 000	3
Goiaba	2	2	12	6 000	3
Laranja	2	2	12	6 000	4
Maracujá	2	2	24	12 000	12

Tabela 02 - Área plantada ou destinada à colheita, área colhida, quantidade produzida, rendimento médio e valor da produção dos principais produtos das lavouras temporárias e valor da produção dos principais produtos das lavouras temporárias e permanentes,e permanentes, em ordem decrescente de área colhida, segundo os municípios Paraíba - 2010

Municípios e principais produtos das lavouras temporárias e permanentes	Área		Quantidade produzida (t)	Rendimento médio (kg/ha)	Valor (1 000 R$)
	Plantada ou destinada à colheita (ha)	Colhida (ha)			
Assunção	**679**	**194**	**...**	**...**	**57**
Lavouras Temporárias	**625**	**140**	**...**	**...**	**29**
Lavouras Permanentes	**54**	**54**	**...**	**...**	**28**
Milho (em grão)	300	75	11	146	6
Feijão (em grão)	300	60	8	133	10
Castanha de caju	50	50	15	300	18
Batata-doce	5	5	25	5 000	13
Goiaba	2	2	10	5 000	4
Manga	2	2	16	8 000	6
Baía da Traição	**2 034**	**2 034**	**...**	**...**	**4 229**
Lavouras Temporárias	**1 405**	**1 405**	**...**	**...**	**2 942**
Lavouras Permanentes	**629**	**629**	**...**	**...**	**1 287**
Cana-de-açúcar (2)	1 200	1 200	48 000	40 000	2 400
Coco-da-baía (1)	500	500	1 000	2 000	450
Mandioca (2)	150	150	1 500	10 000	240
Castanha de caju	45	45	15	333	18
Batata-doce	35	35	210	6 000	147
Manga	32	32	288	9 000	115
Banana	20	20	360	18 000	144
Mamão	18	18	720	40 000	504
Urucum (semente)	6	6	6	1 000	13
Maracujá	5	5	50	10 000	30
Milho (em grão)	5	5	2	400	2
Abacaxi (1) (2)	4	4	120	30 000	132
Fava (em grão)	4	4	1	250	2
Feijão (em grão)	4	4	1	250	2
Melancia	3	3	66	22 000	17
Laranja	2	2	10	5 000	7
Limão	1	1	6	6 000	6
Bananeiras	**4 067**	**3 967**	**...**	**...**	**17 553**
Lavouras Temporárias	**1 695**	**1 595**	**...**	**...**	**2 115**
Lavouras Permanentes	**2 372**	**2 372**	**...**	**...**	**15 438**
Banana	2 100	2 100	30 000	14 285	15 000
Mandioca (2)	1 200	1 200	9 600	8 000	1 440
Cana-de-açúcar (2)	130	130	3 900	30 000	164
Feijão (em grão)	180	130	45	346	124
Castanha de caju	100	100	30	300	30
Manga	100	100	800	8 000	240
Fava (em grão)	50	50	25	500	75
Milho (em grão)	100	50	25	500	12
Fumo (em folha)	25	25	30	1 200	210
Urucum (semente)	20	20	14	700	28
Coco-da-baía (1)	15	15	120	8 000	30
Laranja	12	12	72	6 000	22
Abacate	10	10	80	8 000	40
Batata-doce	10	10	100	10 000	90
Maracujá	5	5	30	6 000	18
Sisal ou agave (fibra)	5	5	5	1 000	5
Mamão	3	3	34	11 333	20
Goiaba	2	2	8	4 000	5
Baraúna	**1 226**	**1 226**	**...**	**...**	**471**
Lavouras Temporárias	**1 110**	**1 110**	**...**	**...**	**422**
Lavouras Permanentes	**116**	**116**	**...**	**...**	**49**
Feijão (em grão)	770	770	168	218	336
Milho (em grão)	300	300	72	240	36
Castanha de caju	100	100	30	300	30
Fava (em grão)	25	25	6	240	14
Mandioca (2)	10	10	60	6 000	12
Sisal ou agave (fibra)	10	10	9	900	9
Batata-doce	5	5	30	6 000	24
Manga	4	4	24	6 000	8
Coco-da-baía (1)	2	2	6	3 000	2

Tabela 02 - Área plantada ou destinada à colheita, área colhida, quantidade produzida, rendimento médio e valor da produção dos principais produtos das lavouras temporárias e valor da produção dos principais produtos das lavouras temporárias e permanentes,e permanentes, em ordem decrescente de área colhida, segundo os municípios Paraíba - 2010

Municípios e principais produtos das lavouras temporárias e permanentes	Área		Quantidade produzida (t)	Rendimento médio (kg/ha)	Valor (1 000 R$)
	Plantada ou destinada à colheita (ha)	Colhida (ha)			
Barra de Santa Rosa	**4 838**	**4 333**	**...**	**...**	**2 727**
Lavouras Temporárias	**2 325**	**1 820**	**...**	**...**	**830**
Lavouras Permanentes	**2 513**	**2 513**	**...**	**...**	**1 897**
Sisal ou agave (fibra)	2 500	2 500	2 100	840	1 890
Feijão (em grão)	1 100	1 100	167	151	501
Milho (em grão)	800	400	96	240	48
Fava (em grão)	350	280	56	200	185
Mandioca (2)	30	30	180	6 000	36
Batata-doce	10	10	60	6 000	60
Castanha de caju	10	10	3	300	3
Coco-da-baía (1)	3	3	9	3 000	4
Barra de Santana	**425**	**425**	**...**	**...**	**272**
Lavouras Temporárias	**387**	**387**	**...**	**...**	**159**
Lavouras Permanentes	**38**	**38**	**...**	**...**	**113**
Milho (em grão)	200	200	20	100	10
Fava (em grão)	100	100	10	100	18
Feijão (em grão)	60	60	6	100	10
Banana	10	10	160	16 000	64
Batata-doce	10	10	100	10 000	50
Coco-da-baía (1)	10	10	90	9 000	18
Mandioca (2)	10	10	40	4 000	10
Goiaba	5	5	20	4 000	6
Tomate	5	5	200	40 000	60
Castanha de caju	4	4	1	250	1
Manga	3	3	27	9 000	8
Algodão herbáceo (em caroço)	2	2	1	500	1
Laranja	2	2	10	5 000	2
Mamão	2	2	20	10 000	4
Maracujá	2	2	20	10 000	10
Barra de São Miguel	**692**	**692**	**...**	**...**	**1 807**
Lavouras Temporárias	**630**	**630**	**...**	**...**	**1 416**
Lavouras Permanentes	**62**	**62**	**...**	**...**	**391**
Feijão (em grão)	300	300	90	300	162
Milho (em grão)	180	180	18	100	7
Tomate	80	80	3 200	40 000	960
Banana	40	40	600	15 000	360
Cebola	40	40	1 200	30 000	240
Fava (em grão)	20	20	4	200	7
Batata-doce	10	10	100	10 000	40
Algodão arbóreo (em caroço)	8	8	8	1 000	8
Castanha de caju	4	4	1	250	1
Coco-da-baía (1)	4	4	32	8 000	11
Goiaba	3	3	18	6 000	5
Manga	2	2	20	10 000	4
Limão	1	1	8	8 000	2
Bayeux	**12**	**12**	**...**	**...**	**28**
Lavouras Temporárias	**3**	**3**	**...**	**...**	**5**
Lavouras Permanentes	**9**	**9**	**...**	**...**	**23**
Coco-da-baía (1)	5	5	20	4 000	7
Manga	3	3	24	8 000	10
Feijão (em grão)	2	2	1	500	1
Banana	1	1	15	15 000	6
Batata-doce	1	1	6	6 000	4

Tabela 02 - Área plantada ou destinada à colheita, área colhida, quantidade produzida, rendimento médio e valor da produção dos principais produtos das lavouras temporárias e valor da produção dos principais produtos das lavouras temporárias e permanentes,e permanentes, em ordem decrescente de área colhida, segundo os municípios Paraíba - 2010

Municípios e principais produtos das lavouras temporárias e permanentes	Área		Quantidade produzida (t)	Rendimento médio (kg/ha)	Valor (1 000 R$)
	Plantada ou destinada à colheita (ha)	Colhida (ha)			
Belém	**975**	**945**	**...**	**...**	**1 254**
Lavouras Temporárias	**660**	**630**	**...**	**...**	**731**
Lavouras Permanentes	**315**	**315**	**...**	**...**	**523**
Mandioca (2)	400	400	3 200	8 000	480
Castanha de caju	130	130	39	300	39
Feijão (em grão)	100	90	25	277	69
Urucum (semente)	60	60	48	800	96
Fava (em grão)	50	50	25	500	75
Milho (em grão)	70	50	18	360	10
Coco-da-baía (1)	40	40	320	8 000	80
Manga	35	35	292	8 342	88
Cana-de-açúcar (2)	30	30	900	30 000	38
Banana	25	25	300	12 000	150
Pimenta-do-reino	15	15	6	400	42
Batata-doce	8	8	64	8 000	58
Laranja	4	4	24	6 000	7
Mamão	4	4	32	8 000	19
Arroz (em casca)	2	2	1	500	1
Limão	2	2	6	3 000	2
Belém do Brejo do Cruz	**442**	**442**	**...**	**...**	**61**
Lavouras Temporárias	**442**	**442**	**...**	**...**	**61**
Milho (em grão)	250	250	60	240	25
Feijão (em grão)	180	180	12	66	22
Arroz (em casca)	6	6	2	333	2
Batata-doce	6	6	20	3 333	12
Bernardino Batista	**632**	**37**	**...**	**...**	**96**
Lavouras Temporárias	**626**	**31**	**...**	**...**	**94**
Lavouras Permanentes	**6**	**6**	**...**	**...**	**2**
Mandioca (2)	25	25	225	9 000	90
Castanha de caju	6	6	2	333	2
Cana-de-açúcar (2)	4	4	80	20 000	3
Arroz (em casca)	2	2	1	500	1
Boa Ventura	**661**	**471**	**...**	**...**	**311**
Lavouras Temporárias	**618**	**428**	**...**	**...**	**157**
Lavouras Permanentes	**43**	**43**	**...**	**...**	**154**
Feijão (em grão)	250	200	16	80	26
Milho (em grão)	250	200	10	50	4
Coco-da-baía (1)	25	25	120	4 800	54
Arroz (em casca)	100	10	2	200	2
Banana	10	10	150	15 000	63
Cana-de-açúcar (2)	10	10	500	50 000	40
Batata-doce	6	6	72	12 000	40
Mamão	4	4	72	18 000	29
Manga	4	4	24	6 000	8
Tomate	2	2	30	15 000	45
Boa Vista	**584**	**584**	**...**	**...**	**254**
Lavouras Temporárias	**584**	**584**	**...**	**...**	**254**
Feijão (em grão)	250	250	25	100	38
Milho (em grão)	200	200	30	150	12
Fava (em grão)	100	100	40	400	72
Batata-doce	20	20	200	10 000	80
Algodão herbáceo (em caroço)	5	5	4	800	3
Tomate	5	5	150	30 000	45
Cebola	2	2	8	4 000	2
Mamona (baga)	2	2	2	1 000	2
Bom Jesus	**560**	**9**	**...**	**...**	**35**
Lavouras Temporárias	**554**	**3**	**...**	**...**	**3**
Lavouras Permanentes	**6**	**6**	**...**	**...**	**32**
Arroz (em casca)	3	3	5	1 666	3
Banana	2	2	40	20 000	18
Coco-da-baía (1)	2	2	30	15 000	9
Goiaba	2	2	12	6 000	5

Tabela 02 - Área plantada ou destinada à colheita, área colhida, quantidade produzida, rendimento médio e valor da produção dos principais produtos das lavouras temporárias e valor da produção dos principais produtos das lavouras temporárias e permanentes,e permanentes, em ordem decrescente de área colhida, segundo os municípios
Paraíba - 2010

Municípios e principais produtos das lavouras temporárias e permanentes	Área		Quantidade produzida (t)	Rendimento médio (kg/ha)	Valor (1 000 R$)
	Plantada ou destinada à colheita (ha)	Colhida (ha)			
Bom Sucesso	**1 369**	**1 369**	**...**	**...**	**905**
Lavouras Temporárias	**1 364**	**1 364**	**...**	**...**	**895**
Lavouras Permanentes	**5**	**5**	**...**	**...**	**10**
Feijão (em grão)	700	700	105	150	179
Milho (em grão)	450	450	216	480	89
Algodão herbáceo (em caroço)	120	120	2	16	3
Fumo (em folha)	80	80	56	700	579
Cana-de-açúcar (2)	6	6	180	30 000	31
Arroz (em casca)	5	5	1	200	1
Batata-doce	3	3	21	7 000	13
Manga	3	3	18	6 000	8
Coco-da-baía (1)	2	2	6	3 000	2
Bonito de Santa Fé	**2 734**	**404**	**...**	**...**	**672**
Lavouras Temporárias	**2 699**	**369**	**...**	**...**	**527**
Lavouras Permanentes	**35**	**35**	**...**	**...**	**145**
Feijão (em grão)	1 000	200	10	50	17
Cana-de-açúcar (2)	60	60	3 600	60 000	295
Milho (em grão)	1 500	50	8	160	4
Fava (em grão)	50	20	4	200	8
Batata-doce	15	15	180	12 000	108
Arroz (em casca)	60	10	2	200	2
Banana	10	10	150	15 000	68
Coco-da-baía (1)	8	8	32	4 000	14
Mandioca (2)	8	8	80	10 000	30
Manga	7	7	84	12 000	34
Tomate	6	6	90	15 000	63
Castanha de caju	5	5	2	400	3
Maracujá	5	5	40	8 000	26
Boqueirão	**1 332**	**1 332**	**...**	**...**	**2 716**
Lavouras Temporárias	**1 172**	**1 172**	**...**	**...**	**1 734**
Lavouras Permanentes	**160**	**160**	**...**	**...**	**982**
Feijão (em grão)	420	420	78	185	133
Milho (em grão)	420	420	84	200	42
Banana	100	100	1 700	17 000	765
Cebola	100	100	2 000	20 000	400
Fava (em grão)	100	100	30	300	54
Tomate	100	100	3 200	32 000	960
Batata-doce	30	30	360	12 000	144
Coco-da-baía (1)	15	15	300	20 000	84
Mamão	15	15	300	20 000	75
Manga	10	10	80	8 000	16
Goiaba	8	8	48	6 000	14
Castanha de caju	5	5	2	400	2
Maracujá	3	3	30	10 000	18
Algodão herbáceo (em caroço)	2	2	1	500	1
Abacate	1	1	7	7 000	2
Algodão arbóreo (em caroço)	1	1	1	1 000	1
Laranja	1	1	7	7 000	4
Limão	1	1	6	6 000	1
Borborema	**2 254**	**2 214**	**...**	**...**	**10 882**
Lavouras Temporárias	**589**	**549**	**...**	**...**	**750**
Lavouras Permanentes	**1 665**	**1 665**	**...**	**...**	**10 132**
Banana	1 600	1 600	20 000	12 500	10 000
Mandioca (2)	415	415	4 150	10 000	623
Feijão (em grão)	90	70	22	314	61
Urucum (semente)	34	34	34	1 000	68
Fava (em grão)	30	30	15	500	45
Milho (em grão)	50	30	13	433	6
Castanha de caju	8	8	2	250	2
Manga	8	8	80	10 000	24
Laranja	7	7	42	6 000	13
Coco-da-baía (1)	6	6	72	12 000	18
Abacate	2	2	14	7 000	7
Arroz (em casca)	2	2	1	500	1
Batata-doce	2	2	16	8 000	14

Tabela 02 - Área plantada ou destinada à colheita, área colhida, quantidade produzida, rendimento médio e valor da produção dos principais produtos das lavouras temporárias e valor da produção dos principais produtos das lavouras temporárias e permanentes,e permanentes, em ordem decrescente de área colhida, segundo os municípios

Paraíba - 2010

Municípios e principais produtos das lavouras temporárias e permanentes	Área		Quantidade produzida (t)	Rendimento médio (kg/ha)	Valor (1 000 R$)
	Plantada ou destinada à colheita (ha)	Colhida (ha)			
Brejo do Cruz	**442**	**442**	**...**	**...**	**95**
Lavouras Temporárias	**442**	**442**	**...**	**...**	**95**
Milho (em grão)	220	220	53	240	22
Feijão (em grão)	170	170	11	64	19
Algodão herbáceo (em caroço)	30	30	5	166	7
Arroz (em casca)	8	8	2	250	2
Batata-doce	8	8	52	6 500	31
Cana-de-açúcar (2)	6	6	180	30 000	14
Brejo dos Santos	**327**	**327**	**...**	**...**	**137**
Lavouras Temporárias	**326**	**326**	**...**	**...**	**136**
Lavouras Permanentes	**1**	**1**	**...**	**...**	**1**
Feijão (em grão)	140	140	7	50	12
Milho (em grão)	120	120	36	300	15
Algodão herbáceo (em caroço)	40	40	4	100	5
Fumo (em folha)	10	10	8	800	79
Cana-de-açúcar (2)	6	6	180	30 000	14
Arroz (em casca)	5	5	1	200	1
Batata-doce	5	5	16	3 200	10
Coco-da-baía (1)	1	1	3	3 000	1
Caaporã	**4 977**	**4 977**	**...**	**...**	**10 066**
Lavouras Temporárias	**4 542**	**4 542**	**...**	**...**	**8 316**
Lavouras Permanentes	**435**	**435**	**...**	**...**	**1 750**
Cana-de-açúcar (2)	4 400	4 400	176 000	40 000	7 920
Coco-da-baía (1)	350	350	700	2 000	301
Mandioca (2)	120	120	1 200	10 000	192
Mamão	44	44	1 760	40 000	1 232
Banana	16	16	288	18 000	115
Batata-doce	12	12	96	8 000	67
Manga	8	8	80	10 000	32
Maracujá	7	7	70	10 000	42
Castanha de caju	5	5	2	400	2
Feijão (em grão)	5	5	2	400	4
Abacaxi (1) (2)	4	4	120	30 000	108
Laranja	2	2	12	6 000	8
Limão	2	2	12	6 000	12
Abacate	1	1	8	8 000	6
Tomate	1	1	25	25 000	25
Cabaceiras	**246**	**246**	**...**	**...**	**1 003**
Lavouras Temporárias	**167**	**167**	**...**	**...**	**558**
Lavouras Permanentes	**79**	**79**	**...**	**...**	**445**
Feijão (em grão)	100	100	10	100	15
Banana	50	50	800	16 000	320
Tomate	30	30	1 200	40 000	360
Batata-doce	20	20	200	10 000	120
Coco-da-baía (1)	20	20	400	20 000	112
Cebola	10	10	100	10 000	20
Alho	5	5	12	2 400	42
Manga	4	4	32	8 000	6
Algodão herbáceo (em caroço)	2	2	1	500	1
Goiaba	2	2	12	6 000	3
Sisal ou agave (fibra)	2	2	2	1 000	2
Laranja	1	1	6	6 000	2
Cachoeira dos Índios	**686**	**26**	**...**	**...**	**127**
Lavouras Permanentes	**26**	**26**	**...**	**...**	**127**
Banana	10	10	220	22 000	62
Goiaba	10	10	70	7 000	30
Coco-da-baía (1)	5	5	75	15 000	30
Manga	1	1	16	16 000	5
Cacimba de Areia	**347**	**24**	**...**	**...**	**102**
Lavouras Temporárias	**342**	**19**	**...**	**...**	**87**
Lavouras Permanentes	**5**	**5**	**...**	**...**	**15**
Batata-doce	15	12	72	6 000	43
Melancia	7	7	126	18 000	44
Banana	3	3	36	12 000	13
Coco-da-baía (1)	2	2	6	3 000	2

Tabela 02 - Área plantada ou destinada à colheita, área colhida, quantidade produzida, rendimento médio e valor da produção dos principais produtos das lavouras temporárias e valor da produção dos principais produtos das lavouras temporárias e permanentes,e permanentes, em ordem decrescente de área colhida, segundo os municípios
Paraíba - 2010

Municípios e principais produtos das lavouras temporárias e permanentes	Área		Quantidade produzida (t)	Rendimento médio (kg/ha)	Valor (1 000 R$)
	Plantada ou destinada à colheita (ha)	Colhida (ha)			
Cacimba de Dentro	**5 373**	**4 053**	**...**	**...**	**1 390**
Lavouras Temporárias	**5 253**	**3 933**	**...**	**...**	**940**
Lavouras Permanentes	**120**	**120**	**...**	**...**	**450**
Milho (em grão)	3 000	1 800	180	100	90
Feijão (em grão)	1 720	1 720	103	59	283
Mandioca (2)	350	350	2 100	6 000	525
Castanha de caju	60	60	18	300	18
Fava (em grão)	160	60	13	216	29
Maracujá	60	60	360	6 000	432
Batata-doce	3	3	18	6 000	13
Cacimbas	**1 714**	**1 553**	**...**	**...**	**300**
Lavouras Temporárias	**1 420**	**1 259**	**...**	**...**	**63**
Lavouras Permanentes	**294**	**294**	**...**	**...**	**237**
Feijão (em grão)	620	620	38	61	1
Milho (em grão)	620	620	37	59	24
Sisal ou agave (fibra)	200	200	200	1 000	180
Castanha de caju	82	82	30	365	30
Mandioca (2)	11	11	88	8 000	16
Goiaba	6	6	30	5 000	12
Batata-doce	15	5	30	6 000	18
Cana-de-açúcar (2)	3	3	90	30 000	4
Banana	2	2	24	12 000	8
Coco-da-baía (1)	2	2	6	3 000	2
Manga	2	2	14	7 000	5
Caiçara	**375**	**315**	**...**	**...**	**443**
Lavouras Temporárias	**289**	**229**	**...**	**...**	**265**
Lavouras Permanentes	**86**	**86**	**...**	**...**	**178**
Mandioca (2)	123	123	984	8 000	148
Feijão (em grão)	80	80	18	225	50
Castanha de caju	33	33	12	363	12
Manga	29	29	290	10 000	87
Fava (em grão)	20	20	8	400	24
Coco-da-baía (1)	14	14	154	11 000	39
Batata-doce	6	6	48	8 000	43
Banana	5	5	60	12 000	30
Laranja	3	3	12	4 000	4
Mamão	2	2	10	5 000	6
Cajazeiras	**1 394**	**979**	**...**	**...**	**636**
Lavouras Temporárias	**1 315**	**900**	**...**	**...**	**90**
Lavouras Permanentes	**79**	**79**	**...**	**...**	**546**
Feijão (em grão)	880	880	8	9	24
Coco-da-baía (1)	34	34	510	15 000	230
Goiaba	25	25	200	8 000	76
Banana	20	20	500	25 000	240
Cana-de-açúcar (2)	15	15	375	25 000	13
Tomate	5	5	150	30 000	53
Cajazeirinhas	**544**	**514**	**...**	**...**	**180**
Lavouras Temporárias	**514**	**484**	**...**	**...**	**92**
Lavouras Permanentes	**30**	**30**	**...**	**...**	**88**
Milho (em grão)	270	270	49	181	21
Feijão (em grão)	190	190	10	52	17
Coco-da-baía (1)	15	15	45	3 000	14
Batata-doce	10	10	65	6 500	39
Arroz (em casca)	8	8	1	125	1
Banana	7	7	140	20 000	49
Cana-de-açúcar (2)	6	6	180	30 000	14
Manga	5	5	30	6 000	14
Goiaba	3	3	21	7 000	11

Tabela 02 - Área plantada ou destinada à colheita, área colhida, quantidade produzida, rendimento médio e valor da produção dos principais produtos das lavouras temporárias e valor da produção dos principais produtos das lavouras temporárias e permanentes,e permanentes, em ordem decrescente de área colhida, segundo os municípios

Paraíba - 2010

Municípios e principais produtos das lavouras temporárias e permanentes	Área		Quantidade produzida (t)	Rendimento médio (kg/ha)	Valor (1 000 R$)
	Plantada ou destinada à colheita (ha)	Colhida (ha)			
Caldas Brandão	**430**	**427**	**...**	**...**	**636**
Lavouras Temporárias	**408**	**405**	**...**	**...**	**599**
Lavouras Permanentes	**22**	**22**	**...**	**...**	**37**
Mandioca (2)	130	130	1 300	10 000	390
Feijão (em grão)	110	110	7	63	18
Fava (em grão)	75	75	7	93	21
Milho (em grão)	70	70	15	214	10
Batata-doce	20	20	200	10 000	160
Coco-da-baía (1)	10	10	30	3 000	15
Manga	7	7	56	8 000	20
Castanha de caju	5	5	2	400	2
Camalaú	**676**	**676**	**...**	**...**	**670**
Lavouras Temporárias	**655**	**655**	**...**	**...**	**594**
Lavouras Permanentes	**21**	**21**	**...**	**...**	**76**
Feijão (em grão)	300	300	30	100	54
Milho (em grão)	300	300	30	100	17
Tomate	40	40	1 600	40 000	480
Banana	12	12	144	12 000	58
Batata-doce	10	10	100	10 000	40
Algodão herbáceo (em caroço)	5	5	4	800	3
Goiaba	5	5	40	8 000	12
Castanha de caju	2	2	1	500	1
Manga	2	2	16	8 000	5
Campina Grande	**4 257**	**4 257**	**...**	**...**	**1 844**
Lavouras Temporárias	**4 170**	**4 170**	**...**	**...**	**1 412**
Lavouras Permanentes	**87**	**87**	**...**	**...**	**432**
Milho (em grão)	2 000	2 000	400	200	200
Feijão (em grão)	1 600	1 600	260	162	468
Fava (em grão)	400	400	160	400	288
Mandioca (2)	120	120	1 200	10 000	264
Algodão herbáceo (em caroço)	30	30	15	500	12
Banana	30	30	500	16 666	300
Manga	20	20	200	10 000	40
Batata-doce	10	10	100	10 000	60
Coco-da-baía (1)	10	10	120	12 000	34
Laranja	10	10	60	6 000	18
Tomate	10	10	400	40 000	120
Goiaba	5	5	40	8 000	12
Sisal ou agave (fibra)	5	5	3	600	2
Mamão	4	4	80	20 000	20
Abacate	2	2	16	8 000	5
Limão	1	1	6	6 000	1
Capim	**1 805**	**1 805**	**...**	**...**	**5 264**
Lavouras Temporárias	**1 760**	**1 760**	**...**	**...**	**4 573**
Lavouras Permanentes	**45**	**45**	**...**	**...**	**691**
Cana-de-açúcar (2)	1 600	1 600	72 000	45 000	3 600
Mandioca (2)	90	90	720	8 000	115
Abacaxi (1) (2)	30	30	900	30 000	810
Feijão (em grão)	20	20	7	350	11
Mamão	20	20	800	40 000	640
Fava (em grão)	10	10	4	400	7
Coco-da-baía (1)	8	8	16	2 000	7
Manga	8	8	80	10 000	32
Batata-doce	5	5	40	8 000	28
Milho (em grão)	5	5	3	600	2
Urucum (semente)	5	5	4	800	10
Castanha de caju	4	4	2	500	2

Tabela 02 - Área plantada ou destinada à colheita, área colhida, quantidade produzida, rendimento médio e valor da produção dos principais produtos das lavouras temporárias e valor da produção dos principais produtos das lavouras temporárias e permanentes,e permanentes, em ordem decrescente de área colhida, segundo os municípios

Paraíba - 2010

Municípios e principais produtos das lavouras temporárias e permanentes	Área		Quantidade produzida (t)	Rendimento médio (kg/ha)	Valor (1 000 R$)
	Plantada ou destinada à colheita (ha)	Colhida (ha)			
Caraúbas	**309**	**309**	**...**	**...**	**361**
Lavouras Temporárias	**275**	**275**	**...**	**...**	**227**
Lavouras Permanentes	**34**	**34**	**...**	**...**	**134**
Feijão (em grão)	100	100	10	100	15
Milho (em grão)	100	100	10	100	4
Fava (em grão)	50	50	10	200	18
Batata-doce	20	20	200	10 000	120
Banana	14	14	238	17 000	95
Manga	8	8	64	8 000	13
Coco-da-baía (1)	5	5	30	6 000	18
Tomate	5	5	200	40 000	70
Goiaba	3	3	21	7 000	6
Algodão arbóreo (em caroço)	2	2	1	500	1
Castanha de caju	2	2	1	500	1
Carrapateira	**134**	**4**	**...**	**...**	**23**
Lavouras Permanentes	**4**	**4**	**...**	**...**	**23**
Banana	2	2	40	20 000	18
Goiaba	2	2	14	7 000	5
Casserengue	**3 152**	**2 952**	**...**	**...**	**1 170**
Lavouras Temporárias	**2 347**	**2 147**	**...**	**...**	**688**
Lavouras Permanentes	**805**	**805**	**...**	**...**	**482**
Feijão (em grão)	1 150	1 150	69	60	138
Sisal ou agave (fibra)	800	800	480	600	480
Milho (em grão)	500	500	50	100	25
Mandioca (2)	350	350	2 100	6 000	420
Fava (em grão)	300	140	38	271	76
Batata-doce	7	7	42	6 000	29
Castanha de caju	4	4	1	250	1
Coco-da-baía (1)	1	1	3	3 000	1
Catingueira	**1 743**	**103**	**...**	**...**	**483**
Lavouras Temporárias	**1 685**	**75**	**...**	**...**	**443**
Lavouras Permanentes	**58**	**28**	**...**	**...**	**40**
Melancia	40	40	880	22 000	308
Cana-de-açúcar (2)	20	20	600	30 000	42
Coco-da-baía (1)	20	20	60	3 000	18
Batata-doce	10	10	80	8 000	48
Tomate	5	5	100	20 000	45
Goiaba	3	3	15	5 000	8
Manga	3	3	24	8 000	8
Mamão	2	2	14	7 000	6
Catolé do Rocha	**1 420**	**1 400**	**...**	**...**	**398**
Lavouras Temporárias	**1 405**	**1 385**	**...**	**...**	**354**
Lavouras Permanentes	**15**	**15**	**...**	**...**	**44**
Milho (em grão)	720	720	43	59	18
Feijão (em grão)	610	610	9	14	16
Fumo (em folha)	30	30	24	800	263
Arroz (em casca)	10	10	2	200	2
Batata-doce	10	10	52	5 200	31
Manga	8	8	48	6 000	22
Cana-de-açúcar (2)	5	5	150	30 000	24
Coco-da-baía (1)	5	5	15	3 000	5
Banana	2	2	48	24 000	17
Caturité	**639**	**639**	**...**	**...**	**274**
Lavouras Temporárias	**622**	**622**	**...**	**...**	**215**
Lavouras Permanentes	**17**	**17**	**...**	**...**	**59**
Milho (em grão)	400	400	60	150	30
Feijão (em grão)	200	200	30	150	54
Banana	10	10	170	17 000	51
Batata-doce	10	10	100	10 000	40
Tomate	10	10	300	30 000	90
Algodão herbáceo (em caroço)	2	2	1	500	1
Castanha de caju	2	2	1	500	1
Coco-da-baía (1)	2	2	10	5 000	3
Sisal ou agave (fibra)	2	2	2	1 000	2
Manga	1	1	8	8 000	2

Tabela 02 - Área plantada ou destinada à colheita, área colhida, quantidade produzida, rendimento médio e valor da produção dos principais produtos das lavouras temporárias e valor da produção dos principais produtos das lavouras temporárias e permanentes,e permanentes, em ordem decrescente de área colhida, segundo os municípios

Paraíba - 2010

Municípios e principais produtos das lavouras temporárias e permanentes	Área		Quantidade produzida (t)	Rendimento médio (kg/ha)	Valor (1 000 R$)
	Plantada ou destinada à colheita (ha)	Colhida (ha)			
Conceição	**5 415**	**4 360**	**...**	**...**	**1 533**
Lavouras Temporárias	**5 367**	**4 312**	**...**	**...**	**1 376**
Lavouras Permanentes	**48**	**48**	**...**	**...**	**157**
Feijão (em grão)	2 500	2 000	100	50	165
Milho (em grão)	2 500	2 000	100	50	43
Cana-de-açúcar (2)	200	200	12 000	60 000	960
Algodão herbáceo (em caroço)	80	60	36	600	43
Coco-da-baía (1)	20	20	80	4 000	30
Banana	17	17	221	13 000	95
Arroz (em casca)	50	15	2	133	2
Batata-doce	12	12	120	10 000	66
Fava (em grão)	10	10	1	100	2
Mandioca (2)	10	10	120	12 000	46
Manga	6	6	72	12 000	29
Castanha de caju	5	5	2	400	3
Tomate	5	5	75	15 000	49
Condado	**637**	**311**	**...**	**...**	**316**
Lavouras Temporárias	**592**	**266**	**...**	**...**	**31**
Lavouras Permanentes	**45**	**45**	**...**	**...**	**285**
Feijão (em grão)	240	240	3	12	5
Banana	23	23	506	22 000	202
Algodão herbáceo (em caroço)	20	20	2	100	3
Goiaba	16	16	128	8 000	64
Batata-doce	6	6	39	6 500	23
Coco-da-baía (1)	4	4	40	10 000	14
Manga	2	2	12	6 000	5
Conde	**1 828**	**1 828**	**...**	**...**	**7 187**
Lavouras Temporárias	**757**	**757**	**...**	**...**	**2 435**
Lavouras Permanentes	**1 071**	**1 071**	**...**	**...**	**4 752**
Coco-da-baía (1)	800	800	2 400	3 000	1 080
Cana-de-açúcar (2)	350	350	17 500	50 000	788
Mandioca (2)	300	300	2 700	9 000	432
Mamão	85	85	3 400	40 000	2 720
Castanha de caju	40	40	12	300	14
Limão	40	40	240	6 000	240
Manga	40	40	600	15 000	240
Abacaxi (1) (2)	35	35	1 050	30 000	945
Banana	35	35	630	18 000	252
Batata-doce	35	35	280	8 000	196
Melancia	25	25	250	10 000	63
Maracujá	23	23	276	12 000	166
Feijão (em grão)	10	10	5	500	9
Goiaba	3	3	24	8 000	14
Abacate	2	2	14	7 000	10
Amendoim (em casca)	2	2	1	500	2
Laranja	2	2	16	8 000	13
Urucum (semente)	1	1	1	1 000	3
Congo	**591**	**591**	**...**	**...**	**714**
Lavouras Temporárias	**531**	**531**	**...**	**...**	**562**
Lavouras Permanentes	**60**	**60**	**...**	**...**	**152**
Feijão (em grão)	200	200	20	100	36
Milho (em grão)	200	200	20	100	11
Fava (em grão)	50	50	5	100	9
Mandioca (2)	30	30	300	10 000	120
Tomate	30	30	900	30 000	270
Castanha de caju	15	15	6	400	7
Manga	15	15	135	9 000	27
Banana	10	10	120	12 000	72
Batata-doce	10	10	100	10 000	60
Coco-da-baía (1)	10	10	100	10 000	28
Goiaba	10	10	60	6 000	18
Cebola	6	6	180	30 000	54
Algodão herbáceo (em caroço)	5	5	3	600	2

Tabela 02 - Área plantada ou destinada à colheita, área colhida, quantidade produzida, rendimento médio e valor da produção dos principais produtos das lavouras temporárias e valor da produção dos principais produtos das lavouras temporárias e permanentes,e permanentes, em ordem decrescente de área colhida, segundo os municípios Paraíba - 2010

Municípios e principais produtos das lavouras temporárias e permanentes	Área		Quantidade produzida (t)	Rendimento médio (kg/ha)	Valor (1 000 R$)
	Plantada ou destinada à colheita (ha)	Colhida (ha)			
Coremas	**763**	**763**	**...**	**...**	**348**
Lavouras Temporárias	**695**	**695**	**...**	**...**	**139**
Lavouras Permanentes	**68**	**68**	**...**	**...**	**209**
Feijão (em grão)	300	300	13	43	23
Milho (em grão)	300	300	36	120	15
Algodão herbáceo (em caroço)	60	60	7	116	9
Coco-da-baía (1)	40	40	120	3 000	42
Batata-doce	20	20	130	6 500	78
Banana	16	16	320	20 000	128
Arroz (em casca)	10	10	3	300	2
Manga	10	10	70	7 000	32
Cana-de-açúcar (2)	5	5	150	30 000	12
Goiaba	2	2	14	7 000	7
Coxixola	**289**	**289**	**...**	**...**	**563**
Lavouras Temporárias	**222**	**222**	**...**	**...**	**193**
Lavouras Permanentes	**67**	**67**	**...**	**...**	**370**
Feijão (em grão)	100	100	10	100	18
Milho (em grão)	100	100	10	100	6
Banana	30	30	480	16 000	192
Coco-da-baía (1)	30	30	600	20 000	168
Batata-doce	10	10	120	12 000	48
Tomate	10	10	300	30 000	120
Manga	5	5	45	9 000	9
Algodão herbáceo (em caroço)	2	2	1	500	1
Castanha de caju	2	2	1	500	1
Cruz do Espírito Santo	**7 447**	**7 447**	**...**	**...**	**24 705**
Lavouras Temporárias	**7 195**	**7 195**	**...**	**...**	**24 113**
Lavouras Permanentes	**252**	**252**	**...**	**...**	**592**
Cana-de-açúcar (2)	6 500	6 500	390 000	60 000	19 500
Mandioca (2)	320	320	3 200	10 000	512
Batata-doce	230	230	1 840	8 000	1 288
Abacaxi (1) (2)	100	100	3 000	30 000	2 700
Coco-da-baía (1)	100	100	300	3 000	135
Castanha de caju	80	80	30	375	36
Manga	30	30	240	8 000	96
Fava (em grão)	20	20	7	350	13
Milho (em grão)	20	20	13	650	10
Banana	15	15	225	15 000	90
Laranja	6	6	36	6 000	25
Mamão	5	5	200	40 000	140
Maracujá	5	5	40	8 000	24
Goiaba	3	3	24	8 000	14
Limão	3	3	18	6 000	18
Melancia	3	3	60	20 000	15
Urucum (semente)	3	3	3	1 000	6
Abacate	2	2	12	6 000	8
Tomate	2	2	50	25 000	75
Cubati	**650**	**650**	**...**	**...**	**217**
Lavouras Temporárias	**230**	**230**	**...**	**...**	**6**
Lavouras Permanentes	**420**	**420**	**...**	**...**	**211**
Sisal ou agave (fibra)	400	400	240	600	204
Milho (em grão)	150	150	4	26	2
Feijão (em grão)	80	80	3	37	4
Castanha de caju	20	20	6	300	7
Cuité	**3 353**	**2 623**	**...**	**...**	**1 450**
Lavouras Temporárias	**1 860**	**1 130**	**...**	**...**	**494**
Lavouras Permanentes	**1 493**	**1 493**	**...**	**...**	**956**
Castanha de caju	908	908	300	330	300
Feijão (em grão)	770	770	60	77	156
Sisal ou agave (fibra)	500	500	300	600	300
Fava (em grão)	200	200	48	240	110
Mandioca (2)	150	150	900	6 000	180
Maracujá	60	60	300	5 000	300
Manga	15	15	90	6 000	36
Batata-doce	10	10	60	6 000	48
Goiaba	10	10	40	4 000	20

Tabela 02 - Área plantada ou destinada à colheita, área colhida, quantidade produzida, rendimento médio e valor da produção dos principais produtos das lavouras temporárias e valor da produção dos principais produtos das lavouras temporárias e permanentes,e permanentes, em ordem decrescente de área colhida, segundo os municípios

Paraíba - 2010

Municípios e principais produtos das lavouras temporárias e permanentes	Área		Quantidade produzida (t)	Rendimento médio (kg/ha)	Valor (1 000 R$)
	Plantada ou destinada à colheita (ha)	Colhida (ha)			
Cuité de Mamanguape	**1 168**	**1 168**	**...**	**...**	**12 252**
Lavouras Temporárias	**1 095**	**1 095**	**...**	**...**	**11 981**
Lavouras Permanentes	**73**	**73**	**...**	**...**	**271**
Abacaxi (1) (2)	400	400	12 000	30 000	10 800
Cana-de-açúcar (2)	400	400	15 200	38 000	684
Mandioca (2)	250	250	2 000	8 000	320
Batata-doce	30	30	240	8 000	168
Coco-da-baía (1)	20	20	40	2 000	18
Feijão (em grão)	15	15	5	333	9
Manga	15	15	135	9 000	54
Castanha de caju	14	14	4	285	4
Urucum (semente)	10	10	15	1 500	33
Laranja	5	5	30	6 000	21
Limão	4	4	24	6 000	24
Mamão	4	4	160	40 000	112
Banana	1	1	12	12 000	5
Cuitegi	**633**	**633**	**...**	**...**	**1 114**
Lavouras Temporárias	**393**	**393**	**...**	**...**	**564**
Lavouras Permanentes	**240**	**240**	**...**	**...**	**550**
Mandioca (2)	178	178	1 246	7 000	187
Cana-de-açúcar (2)	150	150	7 500	50 000	315
Castanha de caju	100	100	30	300	30
Banana	40	40	600	15 000	300
Urucum (semente)	35	35	21	600	42
Milho (em grão)	30	30	7	233	3
Feijão (em grão)	20	20	4	200	11
Manga	20	20	160	8 000	48
Pimenta-do-reino	20	20	10	500	70
Coco-da-baía (1)	14	14	98	7 000	25
Fava (em grão)	10	10	4	400	12
Batata-doce	5	5	40	8 000	36
Laranja	5	5	30	6 000	15
Maracujá	5	5	30	6 000	18
Limão	1	1	4	4 000	2
Curral de Cima	**1 000**	**1 000**	**...**	**...**	**9 879**
Lavouras Temporárias	**915**	**915**	**...**	**...**	**9 284**
Lavouras Permanentes	**85**	**85**	**...**	**...**	**595**
Cana-de-açúcar (2)	350	350	15 750	45 000	709
Abacaxi (1) (2)	300	300	9 000	30 000	8 100
Mandioca (2)	180	180	1 620	9 000	259
Feijão (em grão)	50	50	11	220	20
Batata-doce	35	35	280	8 000	196
Coco-da-baía (1)	20	20	60	3 000	27
Mamão	15	15	600	40 000	420
Manga	15	15	135	9 000	54
Castanha de caju	14	14	4	285	4
Banana	8	8	120	15 000	48
Urucum (semente)	8	8	8	1 000	18
Laranja	3	3	21	7 000	13
Limão	1	1	6	6 000	6
Pimenta-do-reino	1	1	1	1 000	5
Curral Velho	**623**	**433**	**...**	**...**	**129**
Lavouras Temporárias	**613**	**423**	**...**	**...**	**95**
Lavouras Permanentes	**10**	**10**	**...**	**...**	**34**
Feijão (em grão)	250	200	16	80	26
Milho (em grão)	250	200	16	80	7
Arroz (em casca)	100	10	1	100	1
Cana-de-açúcar (2)	10	10	500	50 000	40
Coco-da-baía (1)	7	7	42	6 000	17
Banana	3	3	39	13 000	17
Batata-doce	3	3	36	12 000	21

Tabela 02 - Área plantada ou destinada à colheita, área colhida, quantidade produzida, rendimento médio e valor da produção dos principais produtos das lavouras temporárias e valor da produção dos principais produtos das lavouras temporárias e permanentes,e permanentes, em ordem decrescente de área colhida, segundo os municípios
Paraíba - 2010

Municípios e principais produtos das lavouras temporárias e permanentes	Área		Quantidade produzida (t)	Rendimento médio (kg/ha)	Valor (1 000 R$)
	Plantada ou destinada à colheita (ha)	Colhida (ha)			
Damião	**2 345**	**2 325**	**...**	**...**	**277**
Lavouras Temporárias	**2 325**	**2 305**	**...**	**...**	**272**
Lavouras Permanentes	**20**	**20**	**...**	**...**	**5**
Feijão (em grão)	1 350	1 350	81	60	162
Milho (em grão)	900	900	72	80	29
Fava (em grão)	50	40	8	200	18
Castanha de caju	20	20	5	250	5
Batata-doce	15	15	90	6 000	63
Desterro	**697**	**635**	**...**	**...**	**205**
Lavouras Temporárias	**606**	**544**	**...**	**...**	**146**
Lavouras Permanentes	**91**	**91**	**...**	**...**	**59**
Milho (em grão)	500	500	25	50	11
Castanha de caju	60	60	20	333	20
Batata-doce	40	40	320	8 000	128
Sisal ou agave (fibra)	20	20	10	500	9
Goiaba	5	5	30	6 000	15
Banana	2	2	24	12 000	8
Cana-de-açúcar (2)	2	2	60	30 000	4
Coco-da-baía (1)	2	2	6	3 000	2
Mandioca (2)	2	2	16	8 000	3
Manga	2	2	14	7 000	5
Diamante	**1 330**	**320**	**...**	**...**	**184**
Lavouras Temporárias	**1 318**	**308**	**...**	**...**	**126**
Lavouras Permanentes	**12**	**12**	**...**	**...**	**58**
Milho (em grão)	700	150	23	153	10
Feijão (em grão)	500	100	10	100	16
Arroz (em casca)	100	40	4	100	4
Cana-de-açúcar (2)	10	10	500	50 000	40
Batata-doce	6	6	60	10 000	36
Banana	5	5	70	14 000	32
Manga	5	5	48	9 600	22
Coco-da-baía (1)	2	2	10	5 000	4
Tomate	2	2	30	15 000	20
Dona Inês	**1 598**	**1 588**	**...**	**...**	**2 079**
Lavouras Temporárias	**1 485**	**1 475**	**...**	**...**	**2 007**
Lavouras Permanentes	**113**	**113**	**...**	**...**	**72**
Mandioca (2)	1 200	1 200	12 000	10 000	1 800
Feijão (em grão)	120	120	27	225	74
Castanha de caju	100	100	25	250	25
Milho (em grão)	80	80	20	250	9
Fava (em grão)	60	60	24	400	72
Algodão herbáceo (em caroço)	20	10	16	1 600	16
Banana	5	5	70	14 000	35
Batata-doce	5	5	40	8 000	36
Coco-da-baía (1)	5	5	30	6 000	8
Urucum (semente)	3	3	2	666	4
Duas Estradas	**515**	**515**	**...**	**...**	**2 600**
Lavouras Temporárias	**375**	**375**	**...**	**...**	**2 404**
Lavouras Permanentes	**140**	**140**	**...**	**...**	**196**
Mandioca (2)	150	150	1 200	8 000	180
Abacaxi (1) (2)	120	120	2 400	20 000	2 160
Castanha de caju	70	70	18	257	18
Milho (em grão)	50	50	13	260	6
Urucum (semente)	30	30	18	600	36
Cana-de-açúcar (2)	20	20	600	30 000	25
Feijão (em grão)	20	20	5	250	15
Fava (em grão)	15	15	6	400	18
Banana	10	10	140	14 000	70
Coco-da-baía (1)	10	10	100	10 000	25
Manga	10	10	80	8 000	24
Laranja	5	5	30	6 000	9
Pimenta-do-reino	5	5	2	400	14

Tabela 02 - Área plantada ou destinada à colheita, área colhida, quantidade produzida, rendimento médio e valor da produção dos principais produtos das lavouras temporárias e valor da produção dos principais produtos das lavouras temporárias e permanentes,e permanentes, em ordem decrescente de área colhida, segundo os municípios Paraíba - 2010

Municípios e principais produtos das lavouras temporárias e permanentes	Área		Quantidade produzida (t)	Rendimento médio (kg/ha)	Valor (1 000 R$)
	Plantada ou destinada à colheita (ha)	Colhida (ha)			
Emas	**1 197**	**1 197**	**...**	**...**	**686**
Lavouras Temporárias	**1 137**	**1 137**	**...**	**...**	**547**
Lavouras Permanentes	**60**	**60**	**...**	**...**	**139**
Milho (em grão)	600	600	60	100	25
Feijão (em grão)	300	300	36	120	29
Arroz (em casca)	200	200	50	250	35
Manga	30	30	210	7 000	80
Goiaba	20	20	120	6 000	48
Melancia	18	18	450	25 000	113
Coco-da-baía (1)	10	10	35	3 500	11
Tomate	8	8	320	40 000	320
Cana-de-açúcar (2)	6	6	180	30 000	12
Batata-doce	5	5	25	5 000	13
Esperança	**2 297**	**2 295**	**...**	**...**	**2 517**
Lavouras Temporárias	**1 550**	**1 548**	**...**	**...**	**794**
Lavouras Permanentes	**747**	**747**	**...**	**...**	**1 723**
Feijão (em grão)	700	700	42	60	87
Sisal ou agave (fibra)	500	500	500	1 000	500
Milho (em grão)	450	450	126	280	63
Fava (em grão)	200	200	80	400	200
Tangerina	100	100	700	7 000	490
Batata-inglesa	80	80	320	4 000	192
Limão	60	60	600	10 000	500
Batata-doce	50	50	300	6 000	180
Mandioca (2)	50	50	300	6 000	60
Manga	31	31	186	6 000	74
Banana	30	30	270	9 000	135
Castanha de caju	23	23	6	260	6
Mamona (baga)	20	18	16	888	12
Maracujá	3	3	18	6 000	18
Fagundes	**6 146**	**6 146**	**...**	**...**	**4 448**
Lavouras Temporárias	**5 640**	**5 640**	**...**	**...**	**3 398**
Lavouras Permanentes	**506**	**506**	**...**	**...**	**1 050**
Feijão (em grão)	2 400	2 400	960	400	1 584
Milho (em grão)	2 000	2 000	800	400	320
Fava (em grão)	1 000	1 000	400	400	720
Mandioca (2)	200	200	2 000	10 000	640
Manga	140	140	1 120	8 000	224
Banana	120	120	2 000	16 666	600
Castanha de caju	120	120	28	233	34
Sisal ou agave (fibra)	60	60	30	500	24
Laranja	40	40	320	8 000	96
Batata-doce	20	20	200	10 000	120
Algodão herbáceo (em caroço)	10	10	8	800	6
Coco-da-baía (1)	10	10	120	12 000	34
Goiaba	10	10	70	7 000	21
Mamona (baga)	10	10	10	1 000	8
Abacate	3	3	27	9 000	8
Mamão	2	2	24	12 000	7
Limão	1	1	8	8 000	2
Frei Martinho	**430**	**430**	**...**	**...**	**156**
Lavouras Temporárias	**410**	**410**	**...**	**...**	**132**
Lavouras Permanentes	**20**	**20**	**...**	**...**	**24**
Feijão (em grão)	200	200	30	150	75
Milho (em grão)	200	200	30	150	15
Batata-doce	10	10	60	6 000	42
Coco-da-baía (1)	10	10	30	3 000	12
Castanha de caju	5	5	2	400	2
Manga	5	5	25	5 000	10

Tabela 02 - Área plantada ou destinada à colheita, área colhida, quantidade produzida, rendimento médio e valor da produção dos principais produtos das lavouras temporárias e valor da produção dos principais produtos das lavouras temporárias e permanentes,e permanentes, em ordem decrescente de área colhida, segundo os municípios - Paraíba - 2010

Municípios e principais produtos das lavouras temporárias e permanentes	Área		Quantidade produzida (t)	Rendimento médio (kg/ha)	Valor (1 000 R$)
	Plantada ou destinada à colheita (ha)	Colhida (ha)			
Gado Bravo	**537**	**537**	**...**	**...**	**186**
Lavouras Temporárias	**515**	**515**	**...**	**...**	**80**
Lavouras Permanentes	**22**	**22**	**...**	**...**	**106**
Feijão (em grão)	250	250	25	100	43
Milho (em grão)	200	200	20	100	9
Fava (em grão)	50	50	10	200	18
Algodão herbáceo (em caroço)	15	15	12	800	10
Algodão arbóreo (em caroço)	12	12	10	833	10
Banana	10	10	160	16 000	96
Guarabira	**662**	**662**	**...**	**...**	**1 617**
Lavouras Temporárias	**410**	**410**	**...**	**...**	**1 206**
Lavouras Permanentes	**252**	**252**	**...**	**...**	**411**
Mandioca (2)	120	120	960	8 000	144
Castanha de caju	100	100	20	200	20
Milho (em grão)	100	100	25	250	12
Cana-de-açúcar (2)	80	80	1 920	24 000	81
Manga	70	70	560	8 000	168
Abacaxi (1) (2)	50	50	1 000	20 000	900
Banana	30	30	420	14 000	126
Fava (em grão)	30	30	15	500	45
Feijão (em grão)	30	30	8	266	24
Coco-da-baía (1)	20	20	180	9 000	45
Urucum (semente)	20	20	12	600	24
Laranja	10	10	70	7 000	21
Pimenta-do-reino	2	2	1	500	7
Gurinhém	**1 207**	**1 207**	**...**	**...**	**952**
Lavouras Temporárias	**1 172**	**1 172**	**...**	**...**	**855**
Lavouras Permanentes	**35**	**35**	**...**	**...**	**97**
Feijão (em grão)	440	440	27	61	68
Milho (em grão)	370	370	78	210	51
Mandioca (2)	200	200	2 000	10 000	600
Fava (em grão)	100	100	3	30	8
Algodão herbáceo (em caroço)	44	44	13	295	13
Coco-da-baía (1)	20	20	70	3 500	35
Batata-doce	18	18	144	8 000	115
Manga	8	8	64	8 000	23
Castanha de caju	5	5	2	400	2
Maracujá	2	2	24	12 000	37
Gurjão	**930**	**930**	**...**	**...**	**169**
Lavouras Temporárias	**922**	**922**	**...**	**...**	**142**
Lavouras Permanentes	**8**	**8**	**...**	**...**	**27**
Feijão (em grão)	450	450	45	100	81
Milho (em grão)	450	450	68	151	27
Algodão herbáceo (em caroço)	10	10	8	800	6
Fava (em grão)	7	7	3	428	5
Banana	5	5	60	12 000	24
Batata-doce	4	4	40	10 000	12
Castanha de caju	2	2	1	500	1
Coco-da-baía (1)	1	1	6	6 000	2
Tomate	1	1	35	35 000	11

ANUÁRIO ESTATÍSTICO DO ESTADO DA PARAÍBA - 2011

III - Atividades da Agropecuária e da Pesca

3.1 - Aspecto das Atividades Agropecuária e Extração Vegetal

3.1.3 - Produção Agrícola

Tabela 02 - Área plantada ou destinada à colheita, área colhida, quantidade produzida, rendimento médio e valor da produção dos principais produtos das lavouras temporárias e valor da produção dos principais produtos das lavouras temporárias e permanentes,e permanentes, em ordem decrescente de área colhida, segundo os municípios Paraíba - 2010

Municípios e principais produtos das lavouras temporárias e permanentes	Área		Quantidade produzida (t)	Rendimento médio (kg/ha)	Valor (1 000 R$)
	Plantada ou destinada à colheita (ha)	Colhida (ha)			
Ibiara	**3 818**	**1 668**	**...**	**...**	**617**
Lavouras Temporárias	**3 776**	**1 626**	**...**	**...**	**439**
Lavouras Permanentes	**42**	**42**	**...**	**...**	**178**
Feijão (em grão)	1 750	750	38	50	61
Milho (em grão)	1 750	750	75	100	32
Arroz (em casca)	200	50	5	100	4
Cana-de-açúcar (2)	50	50	3 000	60 000	240
Limão	17	17	204	12 000	82
Banana	15	15	156	10 400	69
Algodão herbáceo (em caroço)	10	10	6	600	7
Coco-da-baía (1)	8	8	40	5 000	16
Mandioca (2)	7	7	77	11 000	29
Batata-doce	6	6	60	10 000	35
Tomate	3	3	48	16 000	31
Manga	2	2	24	12 000	11
Igaracy	**1 192**	**952**	**...**	**...**	**156**
Lavouras Temporárias	**1 184**	**944**	**...**	**...**	**127**
Lavouras Permanentes	**8**	**8**	**...**	**...**	**29**
Feijão (em grão)	480	480	50	104	80
Milho (em grão)	650	450	45	100	19
Arroz (em casca)	50	10	1	100	1
Goiaba	5	5	30	6 000	14
Batata-doce	3	3	30	10 000	17
Banana	2	2	30	15 000	13
Coco-da-baía (1)	1	1	5	5 000	2
Tomate	1	1	15	15 000	10
Imaculada	**3 997**	**3 973**	**...**	**...**	**902**
Lavouras Temporárias	**3 740**	**3 716**	**...**	**...**	**790**
Lavouras Permanentes	**257**	**257**	**...**	**...**	**112**
Feijão (em grão)	1 800	1 800	348	193	487
Milho (em grão)	1 800	1 800	360	200	162
Castanha de caju	200	200	70	350	70
Sisal ou agave (fibra)	50	50	30	600	24
Fava (em grão)	60	36	9	250	14
Mandioca (2)	30	30	240	8 000	43
Cana-de-açúcar (2)	15	15	450	30 000	32
Arroz (em casca)	13	13	3	230	2
Batata-doce	12	12	102	8 500	41
Mamona (baga)	10	10	8	800	9
Goiaba	7	7	35	5 000	18
Ingá	**1 314**	**1 254**	**...**	**...**	**230**
Lavouras Temporárias	**1 290**	**1 230**	**...**	**...**	**168**
Lavouras Permanentes	**24**	**24**	**...**	**...**	**62**
Milho (em grão)	700	700	56	80	36
Feijão (em grão)	450	450	27	60	68
Fava (em grão)	100	40	6	150	12
Algodão herbáceo (em caroço)	20	20	2	100	4
Coco-da-baía (1)	20	20	100	5 000	50
Mandioca (2)	20	20	160	8 000	48
Manga	4	4	32	8 000	12
Itabaiana	**1 498**	**1 488**	**...**	**...**	**902**
Lavouras Temporárias	**1 465**	**1 455**	**...**	**...**	**830**
Lavouras Permanentes	**33**	**33**	**...**	**...**	**72**
Feijão (em grão)	600	600	36	60	90
Milho (em grão)	450	450	95	211	57
Cana-de-açúcar (2)	220	220	6 600	30 000	422
Fava (em grão)	80	70	5	71	14
Amendoim (em casca)	50	50	14	280	28
Mandioca (2)	30	30	300	10 000	90
Batata-doce	20	20	160	8 000	128
Coco-da-baía (1)	20	20	60	3 000	36
Girassol (em grão)	15	15	2	133	1
Manga	6	6	42	7 000	15
Castanha de caju	4	4	2	500	2
Banana	3	3	47	15 666	19

Tabela 02 - Área plantada ou destinada à colheita, área colhida, quantidade produzida, rendimento médio e valor da produção dos principais produtos das lavouras temporárias e valor da produção dos principais produtos das lavouras temporárias e permanentes,e permanentes, em ordem decrescente de área colhida, segundo os municípios

Paraíba - 2010

Municípios e principais produtos das lavouras temporárias e permanentes	Área		Quantidade produzida (t)	Rendimento médio (kg/ha)	Valor (1 000 R$)
	Plantada ou destinada à colheita (ha)	Colhida (ha)			
Itaporanga	**5 080**	**4 365**	**...**	**...**	**1 003**
Lavouras Temporárias	**4 988**	**4 273**	**...**	**...**	**597**
Lavouras Permanentes	**92**	**92**	**...**	**...**	**406**
Milho (em grão)	2 000	2 000	200	100	85
Feijão (em grão)	1 890	1 890	95	50	152
Arroz (em casca)	1 000	300	30	100	26
Cana-de-açúcar (2)	35	35	1 750	50 000	140
Banana	30	30	390	13 000	172
Coco-da-baía (1)	30	30	150	5 000	59
Algodão herbáceo (em caroço)	30	15	9	600	11
Batata-doce	15	15	150	10 000	87
Manga	15	15	180	12 000	79
Fava (em grão)	10	10	1	100	2
Goiaba	10	10	90	9 000	40
Tomate	8	8	144	18 000	94
Mamão	4	4	100	25 000	40
Maracujá	3	3	27	9 000	16
Itapororoca	**5 171**	**5 171**	**...**	**...**	**66 546**
Lavouras Temporárias	**4 835**	**4 835**	**...**	**...**	**65 524**
Lavouras Permanentes	**336**	**336**	**...**	**...**	**1 022**
Abacaxi (1) (2)	2 300	2 300	69 000	30 000	62 100
Cana-de-açúcar (2)	2 000	2 000	67 742	33 871	2 845
Mandioca (2)	450	450	3 600	8 000	540
Castanha de caju	120	120	30	250	30
Coco-da-baía (1)	100	100	600	6 000	150
Mamão	80	80	1 200	15 000	720
Milho (em grão)	50	50	13	260	6
Feijão (em grão)	20	20	5	250	15
Fava (em grão)	15	15	6	400	18
Banana	10	10	120	12 000	60
Manga	10	10	100	10 000	30
Urucum (semente)	10	10	6	600	12
Maracujá	5	5	30	6 000	18
Laranja	1	1	8	8 000	2
Itatuba	**894**	**784**	**...**	**...**	**183**
Lavouras Temporárias	**887**	**777**	**...**	**...**	**171**
Lavouras Permanentes	**7**	**7**	**...**	**...**	**12**
Milho (em grão)	480	380	38	100	23
Feijão (em grão)	320	320	19	59	48
Fava (em grão)	50	40	3	75	8
Algodão herbáceo (em caroço)	25	25	4	160	7
Coco-da-baía (1)	5	5	15	3 000	5
Mandioca (2)	5	5	50	10 000	15
Tomate	4	4	80	20 000	56
Batata-doce	3	3	24	8 000	14
Manga	2	2	20	10 000	7

Tabela 02 - Área plantada ou destinada à colheita, área colhida, quantidade produzida, rendimento médio e valor da produção dos principais produtos das lavouras temporárias e valor da produção dos principais produtos das lavouras temporárias e permanentes,e permanentes, em ordem decrescente de área colhida, segundo os municípios

Paraíba - 2010

Municípios e principais produtos das lavouras temporárias e permanentes	Área		Quantidade produzida (t)	Rendimento médio (kg/ha)	Valor (1 000 R$)
	Plantada ou destinada à colheita (ha)	Colhida (ha)			
Jacaraú	**3 251**	**3 251**	**...**	**...**	**7 063**
Lavouras Temporárias	**2 649**	**2 649**	**...**	**...**	**5 801**
Lavouras Permanentes	**602**	**602**	**...**	**...**	**1 262**
Cana-de-açúcar (2)	2 200	2 200	99 000	45 000	4 455
Castanha de caju	280	280	90	321	90
Mandioca (2)	200	200	1 600	8 000	256
Feijão (em grão)	140	140	28	200	50
Coco-da-baía (1)	90	90	180	2 000	81
Banana	55	55	990	18 000	396
Manga	50	50	450	9 000	180
Batata-doce	40	40	320	8 000	224
Urucum (semente)	40	40	40	1 000	88
Abacaxi (1) (2)	35	35	875	25 000	788
Pimenta-do-reino	35	35	14	400	70
Fava (em grão)	30	30	9	300	16
Laranja	30	30	180	6 000	126
Mamão	10	10	250	25 000	175
Maracujá	8	8	64	8 000	38
Abacate	2	2	16	8 000	11
Amendoim (em casca)	2	2	1	500	2
Goiaba	2	2	12	6 000	7
Melancia	2	2	40	20 000	10
Jericó	**1 055**	**1 035**	**...**	**...**	**497**
Lavouras Temporárias	**1 043**	**1 023**	**...**	**...**	**454**
Lavouras Permanentes	**12**	**12**	**...**	**...**	**43**
Feijão (em grão)	540	540	49	90	88
Milho (em grão)	430	430	135	313	55
Fumo (em folha)	30	30	24	800	268
Arroz (em casca)	10	10	3	300	2
Batata-doce	8	8	48	6 000	29
Coco-da-baía (1)	8	8	24	3 000	8
Cana-de-açúcar (2)	5	5	150	30 000	12
Banana	4	4	88	22 000	35
João Pessoa	**245**	**245**	**...**	**...**	**470**
Lavouras Temporárias	**23**	**23**	**...**	**...**	**219**
Lavouras Permanentes	**222**	**222**	**...**	**...**	**251**
Coco-da-baía (1)	200	200	400	2 000	160
Manga	10	10	100	10 000	40
Abacaxi (1) (2)	7	7	210	30 000	189
Feijão (em grão)	7	7	2	285	2
Banana	5	5	90	18 000	36
Castanha de caju	5	5	2	400	4
Mandioca (2)	5	5	40	8 000	6
Batata-doce	4	4	32	8 000	22
Maracujá	2	2	18	9 000	11
Joca Claudino	**140**	**140**	**...**	**...**	**2**
Lavouras Temporárias	**140**	**140**	**...**	**...**	**2**
Feijão (em grão)	140	140	1	7	2
Juarez Távora	**1 711**	**1 711**	**...**	**...**	**350**
Lavouras Temporárias	**1 695**	**1 695**	**...**	**...**	**321**
Lavouras Permanentes	**16**	**16**	**...**	**...**	**29**
Feijão (em grão)	600	600	36	60	54
Milho (em grão)	600	600	48	80	34
Fava (em grão)	400	400	48	120	96
Mandioca (2)	70	70	420	6 000	84
Batata-doce	15	15	90	6 000	45
Algodão herbáceo (em caroço)	10	10	8	800	8
Coco-da-baía (1)	8	8	24	3 000	10
Manga	8	8	48	6 000	19

Tabela 02 - Área plantada ou destinada à colheita, área colhida, quantidade produzida, rendimento médio e valor da produção dos principais produtos das lavouras temporárias e valor da produção dos principais produtos das lavouras temporárias e permanentes,e permanentes, em ordem decrescente de área colhida, segundo os municípios

Paraíba - 2010

Municípios e principais produtos das lavouras temporárias e permanentes	Área		Quantidade produzida (t)	Rendimento médio (kg/ha)	Valor (1 000 R$)
	Plantada ou destinada à colheita (ha)	Colhida (ha)			
Juazeirinho	**1 081**	**1 081**	**...**	**...**	**262**
Lavouras Temporárias	**1 045**	**1 045**	**...**	**...**	**241**
Lavouras Permanentes	**36**	**36**	**...**	**...**	**21**
Milho (em grão)	600	600	180	300	86
Feijão (em grão)	360	360	32	88	38
Fava (em grão)	35	35	5	142	6
Batata-doce	30	30	150	5 000	75
Castanha de caju	30	30	7	233	8
Mandioca (2)	20	20	200	10 000	36
Coco-da-baía (1)	2	2	10	5 000	5
Goiaba	2	2	10	5 000	4
Manga	2	2	12	6 000	4
Junco do Seridó	**1 296**	**1 289**	**...**	**...**	**239**
Lavouras Temporárias	**1 151**	**1 144**	**...**	**...**	**138**
Lavouras Permanentes	**145**	**145**	**...**	**...**	**101**
Feijão (em grão)	581	581	9	15	11
Milho (em grão)	500	500	30	60	15
Castanha de caju	130	130	28	215	34
Mandioca (2)	50	50	500	10 000	90
Fava (em grão)	15	8	2	250	4
Manga	6	6	90	15 000	36
Batata-doce	5	5	25	5 000	18
Banana	3	3	36	12 000	18
Coco-da-baía (1)	2	2	10	5 000	5
Goiaba	2	2	10	5 000	4
Maracujá	2	2	12	6 000	4
Juripiranga	**5 249**	**5 249**	**...**	**...**	**16 742**
Lavouras Temporárias	**5 240**	**5 240**	**...**	**...**	**16 728**
Lavouras Permanentes	**9**	**9**	**...**	**...**	**14**
Cana-de-açúcar (2)	5 000	5 000	250 000	50 000	16 000
Feijão (em grão)	80	80	5	62	13
Batata-doce	40	40	280	7 000	224
Fava (em grão)	40	40	2	50	6
Milho (em grão)	40	40	8	200	5
Abacaxi (1) (2)	30	30	900	30 000	450
Mandioca (2)	10	10	100	10 000	30
Coco-da-baía (1)	9	9	27	3 000	14
Juru	**9 219**	**1 784**	**...**	**...**	**978**
Lavouras Temporárias	**9 186**	**1 751**	**...**	**...**	**862**
Lavouras Permanentes	**33**	**33**	**...**	**...**	**116**
Milho (em grão)	4 500	1 200	13	10	5
Mandioca (2)	200	200	1 600	8 000	272
Arroz (em casca)	150	150	7	46	6
Fava (em grão)	200	80	6	75	10
Batata-doce	60	60	360	6 000	180
Cana-de-açúcar (2)	50	50	1 500	30 000	105
Banana	10	10	140	14 000	49
Tomate	9	9	270	30 000	270
Maracujá	8	8	96	12 000	38
Coco-da-baía (1)	5	5	15	3 000	5
Mamão	4	4	40	10 000	16
Castanha de caju	3	3	1	333	1
Laranja	3	3	18	6 000	7
Melancia	2	2	40	20 000	14
Lagoa	**528**	**528**	**...**	**...**	**1 014**
Lavouras Temporárias	**525**	**525**	**...**	**...**	**1 006**
Lavouras Permanentes	**3**	**3**	**...**	**...**	**8**
Feijão (em grão)	190	190	9	47	16
Milho (em grão)	150	150	36	240	15
Fumo (em folha)	120	120	96	800	905
Algodão herbáceo (em caroço)	50	50	21	420	38
Arroz (em casca)	6	6	1	166	1
Cana-de-açúcar (2)	5	5	150	30 000	12
Batata-doce	4	4	24	6 000	19
Manga	3	3	18	6 000	8

Tabela 02 - Área plantada ou destinada à colheita, área colhida, quantidade produzida, rendimento médio e valor da produção dos principais produtos das lavouras temporárias e valor da produção dos principais produtos das lavouras temporárias e permanentes,e permanentes, em ordem decrescente de área colhida, segundo os municípios Paraíba - 2010

Municípios e principais produtos das lavouras temporárias e permanentes	Área		Quantidade produzida (t)	Rendimento médio (kg/ha)	Valor (1 000 R$)
	Plantada ou destinada à colheita (ha)	Colhida (ha)			
Lagoa de Dentro	**1 138**	**1 113**	**...**	**...**	**11 737**
Lavouras Temporárias	**880**	**855**	**...**	**...**	**11 537**
Lavouras Permanentes	**258**	**258**	**...**	**...**	**200**
Abacaxi (1) (2)	550	550	14 000	25 454	11 200
Mandioca (2)	200	200	1 600	8 000	240
Castanha de caju	180	180	50	277	50
Feijão (em grão)	65	55	16	290	44
Milho (em grão)	50	35	15	428	7
Urucum (semente)	30	30	18	600	36
Manga	20	20	160	8 000	48
Coco-da-baía (1)	15	15	120	8 000	30
Fava (em grão)	10	10	4	400	10
Laranja	10	10	60	6 000	18
Batata-doce	5	5	40	8 000	36
Banana	3	3	36	12 000	18
Lagoa Seca	**2 639**	**2 639**	**...**	**...**	**5 070**
Lavouras Temporárias	**1 937**	**1 937**	**...**	**...**	**3 498**
Lavouras Permanentes	**702**	**702**	**...**	**...**	**1 572**
Feijão (em grão)	800	800	360	450	594
Mandioca (2)	730	730	7 300	10 000	1 606
Banana	400	400	3 200	8 000	960
Milho (em grão)	200	200	80	400	32
Tangerina	130	130	840	6 461	168
Batata-doce	120	120	1 440	12 000	864
Fava (em grão)	50	50	20	400	36
Castanha de caju	43	43	12	279	14
Laranja	40	40	200	5 000	80
Maracujá	35	35	280	8 000	224
Manga	30	30	240	8 000	72
Tomate	20	20	800	40 000	240
Batata-inglesa	15	15	150	10 000	120
Limão	10	10	60	6 000	14
Abacate	5	5	40	8 000	12
Coco-da-baía (1)	5	5	60	12 000	18
Goiaba	4	4	32	8 000	10
Amendoim (em casca)	2	2	5	2 500	6
Lastro	**224**	**139**	**...**	**...**	**44**
Lavouras Temporárias	**219**	**134**	**...**	**...**	**6**
Lavouras Permanentes	**5**	**5**	**...**	**...**	**38**
Milho (em grão)	106	106	1	9	1
Algodão herbáceo (em caroço)	18	18	1	55	1
Arroz (em casca)	5	5	1	200	1
Feijão (em grão)	90	5	1	200	3
Banana	2	2	40	20 000	16
Coco-da-baía (1)	2	2	40	20 000	20
Manga	1	1	8	8 000	2
Livramento	**823**	**823**	**...**	**...**	**204**
Lavouras Temporárias	**800**	**800**	**...**	**...**	**175**
Lavouras Permanentes	**23**	**23**	**...**	**...**	**29**
Milho (em grão)	500	500	75	150	38
Feijão (em grão)	250	250	33	132	40
Mandioca (2)	25	25	250	10 000	45
Batata-doce	20	20	100	5 000	50
Castanha de caju	10	10	3	300	4
Fava (em grão)	5	5	1	200	2
Manga	5	5	18	3 600	7
Coco-da-baía (1)	4	4	20	5 000	10
Goiaba	4	4	20	5 000	8

Tabela 02 - Área plantada ou destinada à colheita, área colhida, quantidade produzida, rendimento médio e valor da produção dos principais produtos das lavouras temporárias e valor da produção dos principais produtos das lavouras temporárias e permanentes,e permanentes, em ordem decrescente de área colhida, segundo os municípios
Paraíba - 2010

Municípios e principais produtos das lavouras temporárias e permanentes	Área		Quantidade produzida (t)	Rendimento médio (kg/ha)	Valor (1 000 R$)
	Plantada ou destinada à colheita (ha)	Colhida (ha)			
Logradouro	**194**	**194**	**...**	**...**	**193**
Lavouras Temporárias	**175**	**175**	**...**	**...**	**154**
Lavouras Permanentes	**19**	**19**	**...**	**...**	**39**
Mandioca (2)	50	50	350	7 000	53
Feijão (em grão)	40	40	10	250	28
Milho (em grão)	40	40	10	250	5
Algodão herbáceo (em caroço)	20	20	20	1 000	20
Fava (em grão)	20	20	8	400	24
Batata-doce	5	5	40	8 000	24
Castanha de caju	5	5	2	400	2
Coco-da-baía (1)	5	5	40	8 000	10
Manga	5	5	40	8 000	12
Banana	2	2	24	12 000	12
Laranja	2	2	10	5 000	3
Lucena	**3 445**	**3 445**	**...**	**...**	**7 640**
Lavouras Temporárias	**1 925**	**1 925**	**...**	**...**	**4 198**
Lavouras Permanentes	**1 520**	**1 520**	**...**	**...**	**3 442**
Cana-de-açúcar (2)	1 800	1 800	89 100	49 500	3 742
Coco-da-baía (1)	1 500	1 500	7 500	5 000	3 375
Mandioca (2)	100	100	800	8 000	128
Abacaxi (1) (2)	10	10	300	30 000	270
Batata-doce	7	7	56	8 000	39
Maracujá	5	5	40	8 000	24
Castanha de caju	4	4	1	250	1
Feijão (em grão)	4	4	2	500	4
Manga	4	4	32	8 000	13
Banana	2	2	28	14 000	11
Fava (em grão)	2	2	1	500	2
Goiaba	2	2	14	7 000	8
Melancia	2	2	50	25 000	13
Urucum (semente)	2	2	2	1 000	4
Abacate	1	1	8	8 000	6
Mãe d'Água	**789**	**189**	**...**	**...**	**511**
Lavouras Temporárias	**682**	**82**	**...**	**...**	**407**
Lavouras Permanentes	**107**	**107**	**...**	**...**	**104**
Fumo (em folha)	60	60	48	800	384
Castanha de caju	50	50	15	300	15
Algodão arbóreo (em caroço)	35	35	35	1 000	35
Cana-de-açúcar (2)	16	16	240	15 000	17
Mandioca (2)	6	6	36	6 000	6
Banana	5	5	75	15 000	26
Coco-da-baía (1)	5	5	15	3 000	5
Mamão	5	5	16	3 200	6
Manga	5	5	35	7 000	12
Goiaba	2	2	12	6 000	5
Malta	**216**	**211**	**...**	**...**	**41**
Lavouras Temporárias	**214**	**209**	**...**	**...**	**39**
Lavouras Permanentes	**2**	**2**	**...**	**...**	**2**
Milho (em grão)	100	100	12	120	5
Feijão (em grão)	80	80	2	25	4
Algodão herbáceo (em caroço)	20	20	2	100	2
Cana-de-açúcar (2)	5	5	150	30 000	12
Batata-doce	4	4	26	6 500	16
Coco-da-baía (1)	2	2	6	3 000	2

Tabela 02 - Área plantada ou destinada à colheita, área colhida, quantidade produzida, rendimento médio e valor da produção dos principais produtos das lavouras temporárias e valor da produção dos principais produtos das lavouras temporárias e permanentes,e permanentes, em ordem decrescente de área colhida, segundo os municípios Paraíba - 2010

Municípios e principais produtos das lavouras temporárias e permanentes	Área		Quantidade produzida (t)	Rendimento médio (kg/ha)	Valor (1 000 R$)
	Plantada ou destinada à colheita (ha)	Colhida (ha)			
Mamanguape	**10 229**	**10 229**	**...**	**...**	**31 038**
Lavouras Temporárias	**9 628**	**9 628**	**...**	**...**	**23 877**
Lavouras Permanentes	**601**	**601**	**...**	**...**	**7 161**
Cana-de-açúcar (2)	9 000	9 000	405 000	45 000	18 225
Coco-da-baía (1)	230	230	690	3 000	311
Mamão	220	220	8 800	40 000	6 160
Mandioca (2)	200	200	2 000	10 000	320
Abacaxi (1) (2)	150	150	4 500	30 000	4 050
Melancia	150	150	3 000	20 000	750
Batata-doce	80	80	720	9 000	504
Banana	30	30	540	18 000	216
Feijão (em grão)	25	25	9	360	16
Goiaba	24	24	192	8 000	115
Castanha de caju	20	20	6	300	6
Limão	20	20	120	6 000	120
Urucum (semente)	20	20	30	1 500	66
Manga	15	15	120	8 000	48
Maracujá	15	15	135	9 000	81
Milho (em grão)	15	15	9	600	7
Fava (em grão)	8	8	3	375	5
Laranja	5	5	40	8 000	28
Pimenta-do-reino	2	2	2	1 000	10
Manaíra	**5 280**	**2 594**	**...**	**...**	**254**
Lavouras Temporárias	**5 235**	**2 549**	**...**	**...**	**160**
Lavouras Permanentes	**45**	**45**	**...**	**...**	**94**
Milho (em grão)	2 500	2 500	125	50	50
Mandioca (2)	30	30	210	7 000	36
Castanha de caju	12	12	3	250	3
Cana-de-açúcar (2)	10	10	300	30 000	20
Banana	8	8	120	15 000	42
Laranja	6	6	36	6 000	14
Mamão	6	6	36	6 000	14
Girassol (em grão)	5	5	1	200	1
Coco-da-baía (1)	4	4	12	3 000	4
Goiaba	4	4	20	5 000	8
Tomate	4	4	84	21 000	53
Manga	3	3	21	7 000	7
Urucum (semente)	2	2	1	500	2
Marcação	**3 550**	**3 488**	**...**	**...**	**6 377**
Lavouras Temporárias	**3 302**	**3 240**	**...**	**...**	**5 395**
Lavouras Permanentes	**248**	**248**	**...**	**...**	**982**
Cana-de-açúcar (2)	3 000	3 000	105 000	35 000	4 725
Coco-da-baía (1)	140	140	420	3 000	168
Feijão (em grão)	162	100	57	570	97
Mandioca (2)	100	100	900	9 000	144
Manga	45	45	360	8 000	144
Castanha de caju	20	20	6	300	6
Mamão	20	20	800	40 000	560
Batata-doce	15	15	120	8 000	84
Melancia	15	15	300	20 000	75
Abacaxi (1) (2)	10	10	300	30 000	270
Urucum (semente)	10	10	15	1 500	33
Banana	6	6	90	15 000	36
Maracujá	5	5	45	9 000	27
Laranja	2	2	12	6 000	8

Tabela 02 - Área plantada ou destinada à colheita, área colhida, quantidade produzida, rendimento médio e valor da produção dos principais produtos das lavouras temporárias e valor da produção dos principais produtos das lavouras temporárias e permanentes,e permanentes, em ordem decrescente de área colhida, segundo os municípios Paraíba - 2010

Municípios e principais produtos das lavouras temporárias e permanentes	Área		Quantidade produzida (t)	Rendimento médio (kg/ha)	Valor (1 000 R$)
	Plantada ou destinada à colheita (ha)	Colhida (ha)			
Mari	**4 847**	**4 847**	**...**	**...**	**9 685**
Lavouras Temporárias	**4 755**	**4 755**	**...**	**...**	**9 394**
Lavouras Permanentes	**92**	**92**	**...**	**...**	**291**
Mandioca (2)	2 500	2 500	18 750	7 500	3 000
Cana-de-açúcar (2)	2 000	2 000	90 000	45 000	4 050
Batata-doce	80	80	640	8 000	448
Abacaxi (1) (2)	60	60	1 800	30 000	1 620
Coco-da-baía (1)	60	60	162	2 700	73
Fumo (em folha)	60	60	45	750	248
Milho (em grão)	20	20	12	600	10
Girassol (em grão)	15	15	4	266	3
Feijão (em grão)	14	14	5	357	9
Manga	13	13	117	9 000	47
Castanha de caju	8	8	3	375	3
Mamão	5	5	200	40 000	140
Amendoim (em casca)	4	4	2	500	4
Banana	2	2	32	16 000	13
Fava (em grão)	2	2	1	500	2
Maracujá	2	2	18	9 000	11
Urucum (semente)	2	2	2	1 000	4
Marizópolis	**283**	**110**	**...**	**...**	**736**
Lavouras Temporárias	**227**	**54**	**...**	**...**	**10**
Lavouras Permanentes	**56**	**56**	**...**	**...**	**726**
Arroz (em casca)	25	25	1	40	1
Banana	25	25	600	24 000	378
Coco-da-baía (1)	25	25	500	20 000	325
Algodão herbáceo (em caroço)	10	10	2	200	2
Milho (em grão)	96	10	3	300	2
Feijão (em grão)	96	9	2	222	5
Goiaba	6	6	60	10 000	23
Massaranduba	**5 436**	**5 436**	**...**	**...**	**3 451**
Lavouras Temporárias	**4 985**	**4 985**	**...**	**...**	**2 416**
Lavouras Permanentes	**451**	**451**	**...**	**...**	**1 035**
Milho (em grão)	1 800	1 800	540	300	270
Feijão (em grão)	1 600	1 600	320	200	576
Fava (em grão)	1 400	1 400	420	300	756
Banana	200	200	2 000	10 000	700
Castanha de caju	120	120	30	250	36
Batata-doce	100	100	1 000	10 000	600
Manga	81	81	648	8 000	194
Mandioca (2)	80	80	960	12 000	211
Laranja	20	20	160	8 000	48
Coco-da-baía (1)	9	9	54	6 000	16
Tangerina	8	8	64	8 000	13
Algodão herbáceo (em caroço)	5	5	4	800	3
Urucum (semente)	5	5	5	1 000	10
Goiaba	3	3	21	7 000	6
Abacate	2	2	16	8 000	5
Mamão	2	2	20	10 000	6
Limão	1	1	6	6 000	1
Mataraca	**3 269**	**3 239**	**...**	**...**	**6 854**
Lavouras Temporárias	**3 062**	**3 032**	**...**	**...**	**6 200**
Lavouras Permanentes	**207**	**207**	**...**	**...**	**654**
Cana-de-açúcar (2)	3 000	3 000	135 000	45 000	6 075
Coco-da-baía (1)	140	140	420	3 000	189
Mamona (baga)	50	20	30	1 500	24
Banana	17	17	306	18 000	122
Urucum (semente)	15	15	22	1 466	48
Castanha de caju	10	10	4	400	5
Manga	10	10	80	8 000	32
Batata-doce	8	8	64	8 000	45
Mamão	8	8	320	40 000	224
Maracujá	3	3	27	9 000	16
Abacaxi (1) (2)	2	2	60	30 000	54
Feijão (em grão)	2	2	1	500	2
Laranja	2	2	12	6 000	6
Limão	2	2	12	6 000	12

Tabela 02 - Área plantada ou destinada à colheita, área colhida, quantidade produzida, rendimento médio e valor da produção dos principais produtos das lavouras temporárias e valor da produção dos principais produtos das lavouras temporárias e permanentes,e permanentes, em ordem decrescente de área colhida, segundo os municípios Paraíba - 2010

Municípios e principais produtos das lavouras temporárias e permanentes	Área		Quantidade produzida (t)	Rendimento médio (kg/ha)	Valor (1 000 R$)
	Plantada ou destinada à colheita (ha)	Colhida (ha)			
Matinhas	**3 313**	**3 313**	**...**	**...**	**7 027**
Lavouras Temporárias	**1 385**	**1 385**	**...**	**...**	**1 370**
Lavouras Permanentes	**1 928**	**1 928**	**...**	**...**	**5 657**
Tangerina	850	850	6 800	8 000	2 040
Banana	800	800	8 000	10 000	3 200
Feijão (em grão)	750	750	175	233	289
Milho (em grão)	400	400	120	300	54
Laranja	150	150	800	5 333	240
Batata-doce	100	100	1 200	12 000	720
Mandioca (2)	100	100	1 000	10 000	220
Castanha de caju	50	50	15	300	18
Manga	50	50	400	8 000	80
Fava (em grão)	30	30	15	500	27
Abacate	8	8	64	8 000	19
Coco-da-baía (1)	6	6	48	8 000	13
Mamão	5	5	60	12 000	18
Tomate	5	5	150	30 000	60
Maracujá	3	3	30	10 000	18
Goiaba	2	2	16	8 000	5
Limão	2	2	12	6 000	2
Urucum (semente)	2	2	2	1 000	4
Mato Grosso	**936**	**926**	**...**	**...**	**118**
Lavouras Temporárias	**936**	**926**	**...**	**...**	**118**
Milho (em grão)	520	520	94	180	39
Feijão (em grão)	380	380	18	47	32
Algodão herbáceo (em caroço)	20	20	1	50	2
Batata-doce	3	3	18	6 000	11
Fumo (em folha)	3	3	3	1 000	34
Maturéia	**1 646**	**322**	**...**	**...**	**506**
Lavouras Temporárias	**1 385**	**61**	**...**	**...**	**408**
Lavouras Permanentes	**261**	**261**	**...**	**...**	**98**
Castanha de caju	250	250	75	300	75
Mandioca (2)	25	25	200	8 000	36
Batata-doce	20	20	200	10 000	120
Cana-de-açúcar (2)	12	12	174	14 500	12
Mamão	5	5	12	2 400	5
Tomate	4	4	120	30 000	240
Banana	2	2	30	15 000	11
Coco-da-baía (1)	2	2	6	3 000	2
Manga	2	2	14	7 000	5
Mogeiro	**2 970**	**2 770**	**...**	**...**	**8 463**
Lavouras Temporárias	**2 945**	**2 745**	**...**	**...**	**8 410**
Lavouras Permanentes	**25**	**25**	**...**	**...**	**53**
Mandioca (2)	850	850	11 050	13 000	6 630
Feijão (em grão)	750	550	45	81	97
Fava (em grão)	400	400	120	300	360
Milho (em grão)	400	400	84	210	55
Amendoim (em casca)	300	300	90	300	90
Cana-de-açúcar (2)	200	200	9 000	45 000	576
Abacaxi (1) (2)	30	30	900	30 000	540
Batata-doce	15	15	150	10 000	62
Manga	15	15	120	8 000	43
Castanha de caju	5	5	2	400	2
Coco-da-baía (1)	5	5	15	3 000	8
Montadas	**1 079**	**1 079**	**...**	**...**	**990**
Lavouras Temporárias	**1 054**	**1 054**	**...**	**...**	**983**
Lavouras Permanentes	**25**	**25**	**...**	**...**	**7**
Feijão (em grão)	500	500	42	84	101
Mandioca (2)	300	300	1 800	6 000	450
Milho (em grão)	144	144	12	83	8
Batata-inglesa	50	50	200	4 000	120
Batata-doce	40	40	240	6 000	192
Castanha de caju	25	25	7	280	7
Fumo (em folha)	20	20	16	800	112

Tabela 02 - Área plantada ou destinada à colheita, área colhida, quantidade produzida, rendimento médio e valor da produção dos principais produtos das lavouras temporárias e valor da produção dos principais produtos das lavouras temporárias e permanentes,e permanentes, em ordem decrescente de área colhida, segundo os municípios Paraíba - 2010

Municípios e principais produtos das lavouras temporárias e permanentes	Área		Quantidade produzida (t)	Rendimento médio (kg/ha)	Valor (1 000 R$)
	Plantada ou destinada à colheita (ha)	Colhida (ha)			
Monte Horebe	**689**	**92**	**...**	**...**	**189**
Lavouras Temporárias	**672**	**75**	**...**	**...**	**61**
Lavouras Permanentes	**17**	**17**	**...**	**...**	**128**
Fava (em grão)	50	50	3	60	7
Batata-doce	15	15	75	5 000	38
Banana	8	8	240	30 000	115
Castanha de caju	5	5	2	400	2
Feijão (em grão)	200	5	1	200	3
Goiaba	4	4	32	8 000	11
Amendoim (em casca)	3	3	2	666	2
Tomate	2	2	30	15 000	11
Monteiro	**3 051**	**3 051**	**...**	**...**	**1 088**
Lavouras Temporárias	**2 620**	**2 620**	**...**	**...**	**725**
Lavouras Permanentes	**431**	**431**	**...**	**...**	**363**
Milho (em grão)	1 500	1 500	150	100	75
Feijão (em grão)	1 000	1 000	100	100	180
Sisal ou agave (fibra)	400	400	320	800	256
Fava (em grão)	50	50	5	100	9
Mandioca (2)	30	30	360	12 000	101
Batata-doce	20	20	200	10 000	120
Tomate	20	20	800	40 000	240
Coco-da-baía (1)	10	10	100	10 000	28
Banana	8	8	120	15 000	48
Goiaba	8	8	64	8 000	19
Manga	5	5	40	8 000	12
Mulungu	**581**	**506**	**...**	**...**	**772**
Lavouras Temporárias	**493**	**418**	**...**	**...**	**592**
Lavouras Permanentes	**88**	**88**	**...**	**...**	**180**
Mandioca (2)	250	250	2 000	8 000	300
Milho (em grão)	120	120	30	250	16
Manga	50	50	400	8 000	120
Feijão (em grão)	110	35	27	771	74
Coco-da-baía (1)	16	16	120	7 500	30
Castanha de caju	10	10	3	300	3
Abacaxi (1) (2)	9	9	225	25 000	180
Laranja	5	5	30	6 000	9
Urucum (semente)	5	5	3	600	6
Batata-doce	4	4	24	6 000	22
Banana	2	2	24	12 000	12
Natuba	**1 540**	**1 540**	**...**	**...**	**5 764**
Lavouras Temporárias	**415**	**415**	**...**	**...**	**817**
Lavouras Permanentes	**1 125**	**1 125**	**...**	**...**	**4 947**
Banana	1 000	1 000	12 000	12 000	1 608
Feijão (em grão)	180	180	11	61	28
Milho (em grão)	120	120	24	200	14
Uva	90	90	1 620	18 000	3 240
Fava (em grão)	50	50	5	100	10
Abacaxi (1) (2)	30	30	900	30 000	450
Coco-da-baía (1)	20	20	60	3 000	33
Tomate	20	20	400	20 000	240
Batata-doce	10	10	100	10 000	60
Manga	6	6	60	10 000	22
Laranja	5	5	20	4 000	7
Mandioca (2)	5	5	50	10 000	15
Maracujá	4	4	40	10 000	37

Tabela 02 - Área plantada ou destinada à colheita, área colhida, quantidade produzida, rendimento médio e valor da produção dos principais produtos das lavouras temporárias e valor da produção dos principais produtos das lavouras temporárias e permanentes,e permanentes, em ordem decrescente de área colhida, segundo os municípios

Paraíba - 2010

Municípios e principais produtos das lavouras temporárias e permanentes	Área		Quantidade produzida (t)	Rendimento médio (kg/ha)	Valor (1 000 R$)
	Plantada ou destinada à colheita (ha)	Colhida (ha)			
Nazarezinho	**896**	**174**	**...**	**...**	**728**
Lavouras Temporárias	**850**	**128**	**...**	**...**	**419**
Lavouras Permanentes	**46**	**46**	**...**	**...**	**309**
Cana-de-açúcar (2)	38	38	1 000	26 315	37
Mandioca (2)	31	31	310	10 000	248
Coco-da-baía (1)	30	30	540	18 000	189
Milho (em grão)	702	25	5	200	3
Feijão (em grão)	15	15	18	1 200	54
Banana	10	10	280	28 000	106
Batata-doce	10	10	120	12 000	76
Arroz (em casca)	46	9	2	222	1
Goiaba	5	5	40	8 000	12
Manga	1	1	8	8 000	2
Nova Floresta	**580**	**540**	**...**	**...**	**700**
Lavouras Temporárias	**205**	**165**	**...**	**...**	**50**
Lavouras Permanentes	**375**	**375**	**...**	**...**	**650**
Castanha de caju	180	180	54	300	54
Sisal ou agave (fibra)	100	100	80	800	72
Feijão (em grão)	90	90	4	44	10
Maracujá	80	80	480	6 000	480
Mandioca (2)	35	35	175	5 000	35
Milho (em grão)	70	30	3	100	1
Fava (em grão)	10	10	2	200	4
Manga	10	10	60	6 000	24
Goiaba	5	5	40	8 000	20
Nova Olinda	**746**	**381**	**...**	**...**	**255**
Lavouras Temporárias	**717**	**352**	**...**	**...**	**116**
Lavouras Permanentes	**29**	**29**	**...**	**...**	**139**
Milho (em grão)	250	175	20	114	9
Feijão (em grão)	250	150	8	53	13
Banana	15	15	200	13 333	90
Arroz (em casca)	200	10	2	200	2
Coco-da-baía (1)	8	8	80	10 000	32
Batata-doce	7	7	70	10 000	41
Algodão herbáceo (em caroço)	5	5	2	400	2
Tomate	5	5	75	15 000	49
Goiaba	3	3	21	7 000	9
Manga	3	3	18	6 000	8
Nova Palmeira	**318**	**318**	**...**	**...**	**91**
Lavouras Temporárias	**313**	**313**	**...**	**...**	**86**
Lavouras Permanentes	**5**	**5**	**...**	**...**	**5**
Feijão (em grão)	150	150	23	153	42
Milho (em grão)	150	150	45	300	18
Batata-doce	10	10	50	5 000	25
Arroz (em casca)	3	3	1	333	1
Castanha de caju	3	3	1	333	1
Manga	2	2	12	6 000	4
Olho d'Água	**2 029**	**2 001**	**...**	**...**	**484**
Lavouras Temporárias	**1 989**	**1 961**	**...**	**...**	**375**
Lavouras Permanentes	**40**	**40**	**...**	**...**	**109**
Milho (em grão)	770	770	46	59	18
Feijão (em grão)	700	700	50	71	50
Arroz (em casca)	420	420	42	100	34
Batata-doce	45	45	360	8 000	216
Goiaba	15	15	90	6 000	36
Coco-da-baía (1)	13	13	39	3 000	12
Banana	10	10	160	16 000	56
Cana-de-açúcar (2)	10	10	290	29 000	20
Mamona (baga)	30	8	4	500	3
Melancia	8	8	96	12 000	34
Manga	2	2	14	7 000	5

Tabela 02 - Área plantada ou destinada à colheita, área colhida, quantidade produzida, rendimento médio e valor da produção dos principais produtos das lavouras temporárias e valor da produção dos principais produtos das lavouras temporárias e permanentes,e permanentes, em ordem decrescente de área colhida, segundo os municípios
Paraíba - 2010

Municípios e principais produtos das lavouras temporárias e permanentes	Área		Quantidade produzida (t)	Rendimento médio (kg/ha)	Valor (1 000 R$)
	Plantada ou destinada à colheita (ha)	Colhida (ha)			
Olivedos	**775**	**775**	**...**	**...**	**194**
Lavouras Temporárias	**275**	**275**	**...**	**...**	**24**
Lavouras Permanentes	**500**	**500**	**...**	**...**	**170**
Sisal ou agave (fibra)	500	500	200	400	170
Milho (em grão)	150	150	12	80	5
Feijão (em grão)	105	105	5	47	6
Fava (em grão)	10	10	1	100	2
Mandioca (2)	10	10	60	6 000	11
Ouro Velho	**955**	**955**	**...**	**...**	**344**
Lavouras Temporárias	**918**	**918**	**...**	**...**	**212**
Lavouras Permanentes	**37**	**37**	**...**	**...**	**132**
Milho (em grão)	500	500	50	100	25
Feijão (em grão)	400	400	40	100	72
Coco-da-baía (1)	13	13	117	9 000	35
Goiaba	12	12	96	8 000	29
Banana	10	10	160	16 000	64
Batata-doce	10	10	100	10 000	60
Tomate	6	6	180	30 000	54
Algodão herbáceo (em caroço)	2	2	1	500	1
Manga	2	2	12	6 000	4
Parari	**815**	**815**	**...**	**...**	**123**
Lavouras Temporárias	**805**	**805**	**...**	**...**	**113**
Lavouras Permanentes	**10**	**10**	**...**	**...**	**10**
Feijão (em grão)	400	400	60	150	90
Milho (em grão)	400	400	40	100	20
Algodão arbóreo (em caroço)	5	5	5	1 000	5
Algodão herbáceo (em caroço)	5	5	4	800	3
Castanha de caju	3	3	1	333	1
Coco-da-baía (1)	1	1	8	8 000	2
Manga	1	1	8	8 000	2
Passagem	**489**	**441**	**...**	**...**	**51**
Lavouras Temporárias	**485**	**437**	**...**	**...**	**44**
Lavouras Permanentes	**4**	**4**	**...**	**...**	**7**
Milho (em grão)	280	252	25	99	10
Feijão (em grão)	200	180	12	66	14
Batata-doce	5	5	40	8 000	20
Coco-da-baía (1)	2	2	6	3 000	2
Manga	2	2	14	7 000	5
Patos	**1 223**	**1 223**	**...**	**...**	**366**
Lavouras Temporárias	**1 186**	**1 186**	**...**	**...**	**278**
Lavouras Permanentes	**37**	**37**	**...**	**...**	**88**
Milho (em grão)	750	750	75	100	30
Feijão (em grão)	380	380	76	200	91
Batata-doce	25	25	200	8 000	90
Arroz (em casca)	15	15	5	333	4
Coco-da-baía (1)	13	13	39	3 000	12
Manga	10	10	70	7 000	25
Melancia	10	10	200	20 000	40
Goiaba	6	6	36	6 000	14
Banana	4	4	60	15 000	21
Cana-de-açúcar (2)	4	4	116	29 000	8
Mamão	4	4	40	10 000	16
Melão	2	2	30	15 000	15
Paulista	**1 064**	**1 064**	**...**	**...**	**463**
Lavouras Temporárias	**1 023**	**1 023**	**...**	**...**	**296**
Lavouras Permanentes	**41**	**41**	**...**	**...**	**167**
Feijão (em grão)	630	630	28	44	50
Milho (em grão)	325	325	390	1 200	160
Algodão herbáceo (em caroço)	30	30	4	133	7
Arroz (em casca)	20	20	3	150	2
Coco-da-baía (1)	18	18	63	3 500	22
Banana	14	14	294	21 000	118
Batata-doce	10	10	60	6 000	36
Cana-de-açúcar (2)	8	8	240	30 000	41
Manga	6	6	36	6 000	16
Goiaba	3	3	21	7 000	11

Tabela 02 - Área plantada ou destinada à colheita, área colhida, quantidade produzida, rendimento médio e valor da produção dos principais produtos das lavouras temporárias e valor da produção dos principais produtos das lavouras temporárias e permanentes,e permanentes, em ordem decrescente de área colhida, segundo os municípios Paraíba - 2010

Municípios e principais produtos das lavouras temporárias e permanentes	Área		Quantidade produzida (t)	Rendimento médio (kg/ha)	Valor (1 000 R$)
	Plantada ou destinada à colheita (ha)	Colhida (ha)			
Pedra Branca	**587**	**447**	**...**	**...**	**211**
Lavouras Temporárias	**551**	**411**	**...**	**...**	**86**
Lavouras Permanentes	**36**	**36**	**...**	**...**	**125**
Feijão (em grão)	270	200	10	50	16
Milho (em grão)	270	200	20	100	9
Coco-da-baía (1)	15	15	65	4 333	26
Banana	12	12	143	11 916	63
Cana-de-açúcar (2)	5	5	250	50 000	20
Manga	5	5	48	9 600	21
Goiaba	4	4	32	8 000	15
Arroz (em casca)	2	2	10	5 000	9
Batata-doce	2	2	20	10 000	12
Tomate	2	2	30	15 000	20
Pedra Lavrada	**505**	**505**	**...**	**...**	**91**
Lavouras Temporárias	**505**	**505**	**...**	**...**	**91**
Feijão (em grão)	200	200	12	60	14
Milho (em grão)	200	200	24	120	10
Fava (em grão)	50	50	5	100	9
Mandioca (2)	50	50	250	5 000	45
Batata-doce	5	5	25	5 000	13
Pedras de Fogo	**31 623**	**31 313**	**...**	**...**	**107 574**
Lavouras Temporárias	**31 480**	**31 170**	**...**	**...**	**107 166**
Lavouras Permanentes	**143**	**143**	**...**	**...**	**408**
Cana-de-açúcar (2)	30 000	30 000	1 500 000	50 000	96 000
Abacaxi (1) (2)	600	600	18 000	30 000	9 000
Batata-doce	300	300	3 600	12 000	1 800
Feijão (em grão)	400	100	42	420	84
Mandioca (2)	100	100	900	9 000	270
Coco-da-baía (1)	89	89	445	5 000	223
Milho (em grão)	50	50	11	220	6
Fava (em grão)	30	20	3	150	6
Manga	20	20	240	12 000	86
Mamão	15	15	85	5 666	64
Castanha de caju	10	10	4	400	4
Banana	6	6	78	13 000	23
Laranja	3	3	24	8 000	8
Pedro Régis	**1 070**	**1 070**	**...**	**...**	**3 331**
Lavouras Temporárias	**623**	**623**	**...**	**...**	**2 041**
Lavouras Permanentes	**447**	**447**	**...**	**...**	**1 290**
Cana-de-açúcar (2)	300	300	13 500	45 000	608
Castanha de caju	180	180	60	333	60
Pimenta-do-reino	130	130	104	800	520
Mandioca (2)	120	120	1 200	10 000	192
Feijão (em grão)	66	66	25	378	45
Milho (em grão)	60	60	24	400	19
Abacaxi (1) (2)	40	40	1 200	30 000	1 080
Coco-da-baía (1)	40	40	120	3 000	54
Banana	30	30	450	15 000	180
Urucum (semente)	25	25	25	1 000	55
Fava (em grão)	20	20	6	300	11
Batata-doce	15	15	120	8 000	84
Manga	15	15	120	8 000	48
Mamão	10	10	400	40 000	280
Laranja	9	9	72	8 000	50
Maracujá	8	8	72	9 000	43
Amendoim (em casca)	2	2	1	500	2

Tabela 02 - Área plantada ou destinada à colheita, área colhida, quantidade produzida, rendimento médio e valor da produção dos principais produtos das lavouras temporárias e valor da produção dos principais produtos das lavouras temporárias e permanentes,e permanentes, em ordem decrescente de área colhida, segundo os municípios Paraíba - 2010

Municípios e principais produtos das lavouras temporárias e permanentes	Área		Quantidade produzida (t)	Rendimento médio (kg/ha)	Valor (1 000 R$)
	Plantada ou destinada à colheita (ha)	Colhida (ha)			
Piancó	**1 035**	**565**	**...**	**...**	**109**
Lavouras Temporárias	**1 023**	**553**	**...**	**...**	**49**
Lavouras Permanentes	**12**	**12**	**...**	**...**	**60**
Milho (em grão)	380	380	38	100	16
Feijão (em grão)	380	100	5	50	8
Arroz (em casca)	250	60	6	100	5
Algodão herbáceo (em caroço)	10	10	5	500	3
Banana	5	5	80	16 000	35
Manga	5	5	48	9 600	21
Batata-doce	3	3	30	10 000	17
Coco-da-baía (1)	2	2	10	5 000	4
Picuí	**3 793**	**3 493**	**...**	**...**	**1 588**
Lavouras Temporárias	**2 100**	**1 800**	**...**	**...**	**501**
Lavouras Permanentes	**1 693**	**1 693**	**...**	**...**	**1 087**
Feijão (em grão)	1 030	1 030	123	119	246
Castanha de caju	800	800	240	300	240
Sisal ou agave (fibra)	800	800	480	600	408
Milho (em grão)	1 000	700	168	240	111
Maracujá	60	60	360	6 000	360
Mandioca (2)	50	50	300	6 000	60
Manga	25	25	150	6 000	60
Batata-doce	20	20	120	6 000	84
Goiaba	5	5	30	6 000	15
Coco-da-baía (1)	3	3	9	3 000	4
Pilar	**739**	**629**	**...**	**...**	**1 854**
Lavouras Temporárias	**728**	**618**	**...**	**...**	**1 831**
Lavouras Permanentes	**11**	**11**	**...**	**...**	**23**
Milho (em grão)	160	160	34	212	22
Cana-de-açúcar (2)	120	120	3 600	30 000	230
Mandioca (2)	103	103	1 030	10 000	309
Abacaxi (1) (2)	70	70	2 100	30 000	1 050
Feijão (em grão)	180	70	18	257	45
Fava (em grão)	50	50	3	60	9
Batata-doce	25	25	200	8 000	160
Algodão herbáceo (em caroço)	20	20	6	300	6
Coco-da-baía (1)	8	8	24	3 000	12
Manga	3	3	30	10 000	11
Pilões	**2 212**	**2 212**	**...**	**...**	**7 077**
Lavouras Temporárias	**711**	**711**	**...**	**...**	**635**
Lavouras Permanentes	**1 501**	**1 501**	**...**	**...**	**6 442**
Banana	1 200	1 200	12 000	10 000	6 000
Cana-de-açúcar (2)	200	200	8 000	40 000	320
Mandioca (2)	200	200	1 200	6 000	240
Milho (em grão)	160	160	27	168	11
Feijão (em grão)	100	100	10	100	20
Urucum (semente)	100	100	60	600	108
Manga	70	70	420	6 000	168
Castanha de caju	50	50	14	280	14
Fava (em grão)	50	50	20	400	40
Laranja	35	35	210	6 000	63
Coco-da-baía (1)	30	30	90	3 000	36
Abacate	8	8	56	7 000	17
Maracujá	4	4	24	6 000	24
Goiaba	2	2	12	6 000	6
Mamão	2	2	12	6 000	6
Batata-doce	1	1	8	8 000	4

Tabela 02 - Área plantada ou destinada à colheita, área colhida, quantidade produzida, rendimento médio e valor da produção dos principais produtos das lavouras temporárias e valor da produção dos principais produtos das lavouras temporárias e permanentes,e permanentes, em ordem decrescente de área colhida, segundo os municípios
Paraíba - 2010

Municípios e principais produtos das lavouras temporárias e permanentes	Área		Quantidade produzida (t)	Rendimento médio (kg/ha)	Valor (1 000 R$)
	Plantada ou destinada à colheita (ha)	Colhida (ha)			
Pilõezinhos	**1 258**	**1 258**	**...**	**...**	**3 405**
Lavouras Temporárias	**372**	**372**	**...**	**...**	**419**
Lavouras Permanentes	**886**	**886**	**...**	**...**	**2 986**
Banana	340	340	4 896	14 400	2 448
Castanha de caju	260	260	72	276	72
Mandioca (2)	200	200	1 600	8 000	240
Urucum (semente)	200	200	120	600	240
Feijão (em grão)	50	50	12	240	33
Manga	50	50	400	8 000	120
Milho (em grão)	50	50	13	260	6
Cana-de-açúcar (2)	45	45	1 575	35 000	66
Fava (em grão)	20	20	8	400	24
Laranja	18	18	126	7 000	38
Batata-doce	7	7	56	8 000	50
Coco-da-baía (1)	5	5	50	10 000	13
Pimenta-do-reino	5	5	2	400	14
Mamão	4	4	52	13 000	31
Abacate	2	2	16	8 000	8
Limão	2	2	6	3 000	2
Pirpirituba	**640**	**640**	**...**	**...**	**1 163**
Lavouras Temporárias	**359**	**359**	**...**	**...**	**426**
Lavouras Permanentes	**281**	**281**	**...**	**...**	**737**
Cana-de-açúcar (2)	150	150	5 250	35 000	221
Mandioca (2)	100	100	800	8 000	120
Urucum (semente)	90	90	90	1 000	180
Castanha de caju	80	80	24	300	24
Banana	50	50	700	14 000	350
Feijão (em grão)	50	50	12	240	33
Milho (em grão)	40	40	10	250	5
Manga	20	20	160	8 000	48
Pimenta-do-reino	20	20	12	600	84
Coco-da-baía (1)	15	15	150	10 000	38
Fava (em grão)	15	15	6	400	18
Laranja	5	5	40	8 000	12
Batata-doce	4	4	32	8 000	29
Limão	1	1	3	3 000	1
Pitimbu	**5 322**	**5 322**	**...**	**...**	**12 430**
Lavouras Temporárias	**2 898**	**2 898**	**...**	**...**	**7 060**
Lavouras Permanentes	**2 424**	**2 424**	**...**	**...**	**5 370**
Cana-de-açúcar (2)	2 300	2 300	115 000	50 000	5 175
Coco-da-baía (1)	2 100	2 100	4 400	2 095	1 540
Mandioca (2)	400	400	4 000	10 000	640
Batata-doce	100	100	900	9 000	630
Mamão	90	90	3 600	40 000	2 880
Banana	70	70	700	10 000	280
Maracujá	70	70	630	9 000	378
Melancia	55	55	1 375	25 000	344
Manga	35	35	315	9 000	126
Castanha de caju	30	30	10	333	10
Feijão (em grão)	30	30	15	500	27
Limão	20	20	120	6 000	120
Abacaxi (1) (2)	8	8	240	30 000	240
Fava (em grão)	5	5	2	400	4
Urucum (semente)	3	3	5	1 666	10
Abacate	2	2	16	8 000	6
Goiaba	2	2	16	8 000	10
Laranja	2	2	16	8 000	10

Tabela 02 - Área plantada ou destinada à colheita, área colhida, quantidade produzida, rendimento médio e valor da produção dos principais produtos das lavouras temporárias e valor da produção dos principais produtos das lavouras temporárias e permanentes,e permanentes, em ordem decrescente de área colhida, segundo os municípios Paraíba - 2010

Municípios e principais produtos das lavouras temporárias e permanentes	Área		Quantidade produzida (t)	Rendimento médio (kg/ha)	Valor (1 000 R$)
	Plantada ou destinada à colheita (ha)	Colhida (ha)			
Pocinhos	**3 151**	**3 151**	**...**	**...**	**1 659**
Lavouras Temporárias	**1 610**	**1 610**	**...**	**...**	**673**
Lavouras Permanentes	**1 541**	**1 541**	**...**	**...**	**986**
Sisal ou agave (fibra)	1 500	1 500	1 200	800	960
Milho (em grão)	800	800	80	100	32
Feijão (em grão)	600	600	120	200	216
Mandioca (2)	100	100	1 000	10 000	220
Fava (em grão)	40	40	16	400	29
Mamona (baga)	40	40	32	800	26
Castanha de caju	35	35	12	342	14
Algodão herbáceo (em caroço)	10	10	8	800	6
Batata-doce	10	10	120	12 000	48
Batata-inglesa	10	10	120	12 000	96
Manga	3	3	24	8 000	5
Goiaba	2	2	16	8 000	5
Coco-da-baía (1)	1	1	8	8 000	2
Poço Dantas	**386**	**136**	**...**	**...**	**28**
Lavouras Temporárias	**365**	**115**	**...**	**...**	**5**
Lavouras Permanentes	**21**	**21**	**...**	**...**	**23**
Feijão (em grão)	350	100	1	10	3
Castanha de caju	16	16	4	250	4
Fava (em grão)	15	15	1	66	2
Banana	5	5	50	10 000	19
Poço de José de Moura	**53**	**53**	**...**	**...**	**213**
Lavouras Permanentes	**53**	**53**	**...**	**...**	**213**
Banana	40	40	400	10 000	140
Coco-da-baía (1)	9	9	180	20 000	63
Goiaba	4	4	32	8 000	10
Pombal	**1 774**	**1 774**	**...**	**...**	**596**
Lavouras Temporárias	**1 710**	**1 710**	**...**	**...**	**314**
Lavouras Permanentes	**64**	**64**	**...**	**...**	**282**
Feijão (em grão)	850	850	56	65	101
Milho (em grão)	700	700	168	240	69
Algodão herbáceo (em caroço)	100	100	12	120	22
Arroz (em casca)	30	30	3	100	2
Coco-da-baía (1)	22	22	220	10 000	77
Banana	16	16	300	18 750	120
Batata-doce	15	15	72	4 800	43
Cana-de-açúcar (2)	15	15	450	30 000	77
Manga	15	15	105	7 000	47
Goiaba	10	10	80	8 000	36
Limão	1	1	5	5 000	2
Prata	**832**	**832**	**...**	**...**	**298**
Lavouras Temporárias	**819**	**819**	**...**	**...**	**267**
Lavouras Permanentes	**13**	**13**	**...**	**...**	**31**
Feijão (em grão)	400	400	40	100	72
Milho (em grão)	400	400	40	100	20
Tomate	12	12	480	40 000	144
Batata-doce	5	5	50	10 000	30
Coco-da-baía (1)	5	5	50	10 000	15
Goiaba	4	4	32	8 000	10
Algodão herbáceo (em caroço)	2	2	1	500	1
Castanha de caju	2	2	1	500	1
Mamão	1	1	10	10 000	3
Manga	1	1	8	8 000	2

Tabela 02 - Área plantada ou destinada à colheita, área colhida, quantidade produzida, rendimento médio e valor da produção dos principais produtos das lavouras temporárias e valor da produção dos principais produtos das lavouras temporárias e permanentes,e permanentes, em ordem decrescente de área colhida, segundo os municípios Paraíba - 2010

Municípios e principais produtos das lavouras temporárias e permanentes	Área		Quantidade produzida (t)	Rendimento médio (kg/ha)	Valor (1 000 R$)
	Plantada ou destinada à colheita (ha)	Colhida (ha)			
Princesa Isabel	**410**	**410**	**...**	**...**	**697**
Lavouras Temporárias	**341**	**341**	**...**	**...**	**514**
Lavouras Permanentes	**69**	**69**	**...**	**...**	**183**
Mandioca (2)	300	300	1 800	6 000	306
Goiaba	30	30	180	6 000	72
Batata-doce	25	25	200	8 000	100
Banana	15	15	225	15 000	79
Cana-de-açúcar (2)	10	10	224	22 400	16
Castanha de caju	10	10	3	300	3
Tomate	6	6	168	28 000	92
Laranja	5	5	30	6 000	12
Manga	5	5	35	7 000	13
Coco-da-baía (1)	4	4	12	3 000	4
Puxinanã	**4 836**	**4 836**	**...**	**...**	**11 505**
Lavouras Temporárias	**4 781**	**4 781**	**...**	**...**	**11 428**
Lavouras Permanentes	**55**	**55**	**...**	**...**	**77**
Mandioca (2)	2 600	2 600	26 000	10 000	10 400
Feijão (em grão)	1 500	1 500	300	200	495
Milho (em grão)	600	600	120	200	54
Batata-doce	60	60	600	10 000	360
Castanha de caju	30	30	10	333	12
Tomate	10	10	350	35 000	105
Algodão herbáceo (em caroço)	5	5	4	800	3
Banana	5	5	90	18 000	27
Goiaba	5	5	35	7 000	11
Laranja	5	5	30	6 000	9
Mamona (baga)	5	5	4	800	3
Manga	5	5	40	8 000	8
Coco-da-baía (1)	2	2	12	6 000	3
Tangerina	2	2	16	8 000	5
Abacate	1	1	7	7 000	2
Batata-inglesa	1	1	10	10 000	8
Queimadas	**3 776**	**3 776**	**...**	**...**	**805**
Lavouras Temporárias	**3 725**	**3 725**	**...**	**...**	**684**
Lavouras Permanentes	**51**	**51**	**...**	**...**	**121**
Milho (em grão)	2 000	2 000	400	200	200
Fava (em grão)	1 200	1 200	120	100	216
Feijão (em grão)	500	500	50	100	85
Coco-da-baía (1)	18	18	180	10 000	50
Manga	12	12	96	8 000	19
Batata-doce	10	10	100	10 000	60
Tomate	10	10	400	40 000	120
Castanha de caju	6	6	2	333	2
Algodão herbáceo (em caroço)	5	5	4	800	3
Banana	5	5	80	16 000	32
Goiaba	5	5	30	6 000	9
Laranja	3	3	18	6 000	5
Abacate	1	1	9	9 000	2
Limão	1	1	8	8 000	2
Quixaba	**5**	**5**	**...**	**...**	**32**
Lavouras Temporárias	**5**	**5**	**...**	**...**	**32**
Melancia	3	3	60	20 000	18
Melão	2	2	30	15 000	14

Tabela 02 - Área plantada ou destinada à colheita, área colhida, quantidade produzida, rendimento médio e valor da produção dos principais produtos das lavouras temporárias e valor da produção dos principais produtos das lavouras temporárias e permanentes,e permanentes, em ordem decrescente de área colhida, segundo os municípios Paraíba - 2010

Municípios e principais produtos das lavouras temporárias e permanentes	Área		Quantidade produzida (t)	Rendimento médio (kg/ha)	Valor (1 000 R$)
	Plantada ou destinada à colheita (ha)	Colhida (ha)			
Remígio	**1 522**	**1 342**	**...**	**...**	**1 384**
Lavouras Temporárias	**1 150**	**970**	**...**	**...**	**461**
Lavouras Permanentes	**372**	**372**	**...**	**...**	**923**
Feijão (em grão)	550	550	24	43	60
Sisal ou agave (fibra)	200	200	160	800	160
Fava (em grão)	150	150	60	400	150
Milho (em grão)	300	120	12	100	6
Banana	100	100	1 200	12 000	600
Mandioca (2)	100	100	600	6 000	120
Laranja	50	50	250	5 000	125
Batata-doce	35	35	210	6 000	105
Manga	17	17	102	6 000	36
Batata-inglesa	8	8	32	4 000	16
Amendoim (em casca)	7	7	4	571	4
Castanha de caju	5	5	2	400	2
Riachão	**819**	**809**	**...**	**...**	**366**
Lavouras Temporárias	**819**	**809**	**...**	**...**	**366**
Milho (em grão)	400	400	100	250	55
Feijão (em grão)	370	370	85	229	234
Mandioca (2)	15	15	135	9 000	20
Algodão herbáceo (em caroço)	20	10	16	1 600	16
Fava (em grão)	10	10	4	400	12
Batata-doce	4	4	32	8 000	29
Riachão do Bacamarte	**544**	**544**	**...**	**...**	**1 629**
Lavouras Temporárias	**518**	**518**	**...**	**...**	**1 569**
Lavouras Permanentes	**26**	**26**	**...**	**...**	**60**
Cana-de-açúcar (2)	120	120	6 000	50 000	384
Fava (em grão)	120	120	8	66	24
Feijão (em grão)	120	120	8	66	20
Abacaxi (1) (2)	70	70	2 100	30 000	1 050
Milho (em grão)	70	70	15	214	10
Coco-da-baía (1)	16	16	48	3 000	24
Mandioca (2)	10	10	100	10 000	30
Batata-doce	8	8	64	8 000	51
Banana	5	5	60	12 000	18
Manga	5	5	50	10 000	18
Riachão do Poço	**365**	**365**	**...**	**...**	**655**
Lavouras Temporárias	**310**	**310**	**...**	**...**	**550**
Lavouras Permanentes	**55**	**55**	**...**	**...**	**105**
Amendoim (em casca)	110	110	55	500	121
Milho (em grão)	80	80	64	800	51
Cana-de-açúcar (2)	40	40	2 000	50 000	90
Fava (em grão)	30	30	15	500	27
Feijão (em grão)	30	30	15	500	27
Coco-da-baía (1)	20	20	60	3 000	24
Batata-doce	15	15	120	8 000	84
Manga	15	15	120	8 000	48
Castanha de caju	14	14	5	357	8
Abacaxi (1) (2)	5	5	150	30 000	150
Laranja	3	3	24	8 000	10
Limão	1	1	6	6 000	6
Maracujá	1	1	9	9 000	5
Urucum (semente)	1	1	2	2 000	4

Tabela 02 - Área plantada ou destinada à colheita, área colhida, quantidade produzida, rendimento médio e valor da produção dos principais produtos das lavouras temporárias e valor da produção dos principais produtos das lavouras temporárias e permanentes,e permanentes, em ordem decrescente de área colhida, segundo os municípios
Paraíba - 2010

Municípios e principais produtos das lavouras temporárias e permanentes	Área		Quantidade produzida (t)	Rendimento médio (kg/ha)	Valor (1 000 R$)
	Plantada ou destinada à colheita (ha)	Colhida (ha)			
Riacho de Santo Antônio	**269**	**269**	**...**	**...**	**208**
Lavouras Temporárias	**261**	**261**	**...**	**...**	**178**
Lavouras Permanentes	**8**	**8**	**...**	**...**	**30**
Feijão (em grão)	100	100	10	100	15
Milho (em grão)	100	100	10	100	4
Fava (em grão)	50	50	10	200	18
Tomate	10	10	400	40 000	140
Banana	4	4	60	15 000	24
Castanha de caju	2	2	1	500	1
Algodão herbáceo (em caroço)	1	1	1	1 000	1
Coco-da-baía (1)	1	1	6	6 000	2
Maracujá	1	1	8	8 000	3
Riacho dos Cavalos	**1 485**	**1 485**	**...**	**...**	**271**
Lavouras Temporárias	**1 478**	**1 478**	**...**	**...**	**245**
Lavouras Permanentes	**7**	**7**	**...**	**...**	**26**
Milho (em grão)	800	800	192	240	79
Feijão (em grão)	600	600	45	75	81
Algodão herbáceo (em caroço)	40	40	10	250	18
Arroz (em casca)	15	15	5	333	4
Cana-de-açúcar (2)	15	15	450	30 000	32
Batata-doce	8	8	52	6 500	31
Coco-da-baía (1)	3	3	9	3 000	3
Banana	2	2	44	22 000	18
Manga	2	2	12	6 000	5
Rio Tinto	**12 490**	**12 490**	**...**	**...**	**24 067**
Lavouras Temporárias	**12 234**	**12 234**	**...**	**...**	**23 211**
Lavouras Permanentes	**256**	**256**	**...**	**...**	**856**
Cana-de-açúcar (2)	12 000	12 000	480 000	40 000	21 600
Coco-da-baía (1)	150	150	450	3 000	203
Mandioca (2)	120	120	1 200	10 000	192
Batata-doce	60	60	600	10 000	390
Abacaxi (1) (2)	36	36	1 080	30 000	972
Castanha de caju	30	30	12	400	12
Mamão	20	20	600	30 000	420
Urucum (semente)	20	20	20	1 000	44
Banana	15	15	225	15 000	90
Manga	15	15	135	9 000	54
Feijão (em grão)	10	10	4	400	7
Melancia	8	8	200	25 000	50
Laranja	3	3	24	8 000	17
Maracujá	3	3	27	9 000	16
Salgadinho	**84**	**84**	**...**	**...**	**78**
Lavouras Temporárias	**25**	**25**	**...**	**...**	**41**
Lavouras Permanentes	**59**	**59**	**...**	**...**	**37**
Castanha de caju	50	50	20	400	20
Mandioca (2)	20	20	100	5 000	17
Coco-da-baía (1)	4	4	12	3 000	4
Manga	3	3	21	7 000	8
Melancia	3	3	60	20 000	18
Batata-doce	2	2	12	6 000	6
Goiaba	2	2	12	6 000	5
Salgado de São Félix	**291**	**291**	**...**	**...**	**1 006**
Lavouras Temporárias	**230**	**230**	**...**	**...**	**874**
Lavouras Permanentes	**61**	**61**	**...**	**...**	**132**
Cana-de-açúcar (2)	120	120	6 000	50 000	384
Mandioca (2)	60	60	900	15 000	270
Banana	40	40	390	9 750	90
Feijão (em grão)	30	30	4	133	10
Coco-da-baía (1)	16	16	48	3 000	24
Abacaxi (1) (2)	10	10	300	30 000	150
Batata-doce	10	10	50	5 000	60
Manga	5	5	50	10 000	18

Tabela 02 - Área plantada ou destinada à colheita, área colhida, quantidade produzida, rendimento médio e valor da produção dos principais produtos das lavouras temporárias e valor da produção dos principais produtos das lavouras temporárias e permanentes,e permanentes, em ordem decrescente de área colhida, segundo os municípios Paraíba - 2010 — **38 de 50**

Municípios e principais produtos das lavouras temporárias e permanentes	Área		Quantidade produzida (t)	Rendimento médio (kg/ha)	Valor (1 000 R$)
	Plantada ou destinada à colheita (ha)	Colhida (ha)			
Santa Cecília	**564**	**564**	**...**	**...**	**243**
Lavouras Temporárias	**545**	**545**	**...**	**...**	**219**
Lavouras Permanentes	**19**	**19**	**...**	**...**	**24**
Feijão (em grão)	200	200	20	100	35
Milho (em grão)	200	200	20	100	8
Fava (em grão)	80	80	16	200	29
Mandioca (2)	50	50	300	6 000	75
Castanha de caju	10	10	4	400	5
Algodão herbáceo (em caroço)	5	5	4	800	3
Batata-doce	5	5	40	8 000	24
Tomate	5	5	150	30 000	45
Manga	4	4	36	9 000	7
Coco-da-baía (1)	3	3	30	10 000	8
Goiaba	2	2	16	8 000	4
Santa Cruz	**66**	**66**	**...**	**...**	**496**
Lavouras Temporárias	**51**	**51**	**...**	**...**	**410**
Lavouras Permanentes	**15**	**15**	**...**	**...**	**86**
Fumo (em folha)	30	30	25	833	350
Cana-de-açúcar (2)	18	18	360	20 000	15
Coco-da-baía (1)	9	9	162	18 000	49
Banana	3	3	60	20 000	27
Goiaba	3	3	24	8 000	10
Tomate	3	3	90	30 000	45
Santa Helena	**468**	**468**	**...**	**...**	**604**
Lavouras Temporárias	**380**	**380**	**...**	**...**	**57**
Lavouras Permanentes	**88**	**88**	**...**	**...**	**547**
Feijão (em grão)	350	350	17	48	49
Banana	35	35	630	18 000	239
Coco-da-baía (1)	32	32	640	20 000	224
Arroz (em casca)	30	30	15	500	8
Goiaba	21	21	210	10 000	84
Santa Inês	**2 083**	**840**	**...**	**...**	**184**
Lavouras Temporárias	**2 074**	**831**	**...**	**...**	**150**
Lavouras Permanentes	**9**	**9**	**...**	**...**	**34**
Feijão (em grão)	1 000	400	20	50	32
Milho (em grão)	1 000	400	40	100	17
Cana-de-açúcar (2)	12	12	600	50 000	48
Arroz (em casca)	50	10	1	100	1
Banana	5	5	60	12 000	26
Batata-doce	4	4	40	10 000	23
Coco-da-baía (1)	4	4	20	5 000	8
Tomate	3	3	42	14 000	27
Algodão herbáceo (em caroço)	5	2	2	1 000	2
Santa Luzia	**202**	**202**	**...**	**...**	**318**
Lavouras Temporárias	**182**	**182**	**...**	**...**	**253**
Lavouras Permanentes	**20**	**20**	**...**	**...**	**65**
Feijão (em grão)	65	65	19	292	23
Milho (em grão)	65	65	20	307	10
Batata-doce	40	40	200	5 000	140
Fumo (em folha)	12	12	10	833	80
Castanha de caju	10	10	3	300	4
Mamão	3	3	60	20 000	36
Manga	3	3	30	10 000	9
Coco-da-baía (1)	2	2	10	5 000	5
Banana	1	1	11	11 000	6
Maracujá	1	1	6	6 000	5

Tabela 02 - Área plantada ou destinada à colheita, área colhida, quantidade produzida, rendimento médio e valor da produção dos principais produtos das lavouras temporárias e valor da produção dos principais produtos das lavouras temporárias e permanentes,e permanentes, em ordem decrescente de área colhida, segundo os municípios Paraíba - 2010

Municípios e principais produtos das lavouras temporárias e permanentes	Área		Quantidade produzida (t)	Rendimento médio (kg/ha)	Valor (1 000 R$)
	Plantada ou destinada à colheita (ha)	Colhida (ha)			
Santa Rita	**17 634**	**17 634**	**...**	**...**	**86 488**
Lavouras Temporárias	**15 897**	**15 897**	**...**	**...**	**82 727**
Lavouras Permanentes	**1 737**	**1 737**	**...**	**...**	**3 761**
Cana-de-açúcar (2)	13 875	13 875	693 750	50 000	31 219
Abacaxi (1) (2)	1 900	1 900	57 000	30 000	51 300
Coco-da-baía (1)	1 600	1 600	4 800	3 000	2 160
Mandioca (2)	110	110	880	8 000	141
Manga	50	50	500	10 000	200
Mamão	40	40	1 600	40 000	1 120
Banana	30	30	540	18 000	216
Batata-doce	12	12	96	8 000	67
Maracujá	5	5	45	9 000	27
Castanha de caju	4	4	2	500	2
Laranja	4	4	24	6 000	17
Goiaba	3	3	24	8 000	14
Pimenta-do-reino	1	1	1	1 000	5
Santa Teresinha	**133**	**133**	**...**	**...**	**366**
Lavouras Temporárias	**85**	**85**	**...**	**...**	**201**
Lavouras Permanentes	**48**	**48**	**...**	**...**	**165**
Arroz (em casca)	40	40	1	25	1
Batata-doce	35	35	140	4 000	70
Manga	30	30	300	10 000	120
Coco-da-baía (1)	6	6	18	3 000	5
Melancia	6	6	60	10 000	18
Melão	4	4	160	40 000	112
Banana	3	3	45	15 000	16
Goiaba	3	3	18	6 000	7
Laranja	3	3	18	6 000	7
Mamão	3	3	24	8 000	10
Santana de Mangueira	**2 061**	**901**	**...**	**...**	**221**
Lavouras Temporárias	**2 048**	**888**	**...**	**...**	**173**
Lavouras Permanentes	**13**	**13**	**...**	**...**	**48**
Milho (em grão)	1 000	450	45	100	19
Feijão (em grão)	1 000	400	20	50	32
Cana-de-açúcar (2)	15	15	750	50 000	60
Arroz (em casca)	20	10	2	200	2
Algodão herbáceo (em caroço)	5	5	2	400	2
Banana	5	5	50	10 000	22
Batata-doce	5	5	50	10 000	29
Coco-da-baía (1)	4	4	20	5 000	8
Manga	4	4	40	10 000	18
Tomate	3	3	45	15 000	29
Santana dos Garrotes	**920**	**475**	**...**	**...**	**100**
Lavouras Temporárias	**911**	**466**	**...**	**...**	**73**
Lavouras Permanentes	**9**	**9**	**...**	**...**	**27**
Milho (em grão)	200	180	18	100	8
Feijão (em grão)	200	150	8	53	13
Arroz (em casca)	500	125	13	104	11
Algodão herbáceo (em caroço)	5	5	2	400	2
Batata-doce	5	5	50	10 000	29
Banana	3	3	30	10 000	13
Coco-da-baía (1)	3	3	15	5 000	6
Manga	3	3	18	6 000	8
Tomate	1	1	15	15 000	10

Tabela 02 - Área plantada ou destinada à colheita, área colhida, quantidade produzida, rendimento médio e valor da produção dos principais produtos das lavouras temporárias e valor da produção dos principais produtos das lavouras temporárias e permanentes,e permanentes, em ordem decrescente de área colhida, segundo os municípios

Paraíba - 2010

Municípios e principais produtos das lavouras temporárias e permanentes	Área		Quantidade produzida (t)	Rendimento médio (kg/ha)	Valor (1 000 R$)
	Plantada ou destinada à colheita (ha)	Colhida (ha)			
Santo André	**1 332**	**1 332**	**...**	**...**	**522**
Lavouras Temporárias	**1 295**	**1 295**	**...**	**...**	**417**
Lavouras Permanentes	**37**	**37**	**...**	**...**	**105**
Feijão (em grão)	600	600	120	200	216
Milho (em grão)	600	600	90	150	45
Fava (em grão)	50	50	10	200	18
Mandioca (2)	20	20	200	10 000	60
Algodão herbáceo (em caroço)	10	10	8	800	6
Banana	10	10	150	15 000	60
Batata-doce	10	10	100	10 000	60
Manga	10	10	80	8 000	16
Melancia	5	5	30	6 000	12
Sisal ou agave (fibra)	5	5	4	800	3
Algodão arbóreo (em caroço)	3	3	3	1 000	3
Goiaba	3	3	24	8 000	7
Maracujá	3	3	36	12 000	14
Castanha de caju	2	2	1	500	1
Coco-da-baía (1)	1	1	6	6 000	1
São Bentinho	**494**	**494**	**...**	**...**	**102**
Lavouras Temporárias	**490**	**490**	**...**	**...**	**81**
Lavouras Permanentes	**4**	**4**	**...**	**...**	**21**
Milho (em grão)	280	280	17	60	7
Feijão (em grão)	180	180	5	27	9
Algodão herbáceo (em caroço)	10	10	12	1 200	16
Arroz (em casca)	9	9	1	111	1
Batata-doce	6	6	36	6 000	22
Cana-de-açúcar (2)	5	5	150	30 000	26
Banana	2	2	40	20 000	16
Manga	2	2	12	6 000	5
São Bento	**787**	**787**	**...**	**...**	**206**
Lavouras Temporárias	**765**	**765**	**...**	**...**	**127**
Lavouras Permanentes	**22**	**22**	**...**	**...**	**79**
Feijão (em grão)	490	490	29	59	52
Milho (em grão)	260	260	65	250	27
Coco-da-baía (1)	12	12	36	3 000	13
Batata-doce	10	10	60	6 000	36
Banana	6	6	132	22 000	53
Cana-de-açúcar (2)	5	5	150	30 000	12
Manga	4	4	28	7 000	13
São Domingos	**663**	**663**	**...**	**...**	**446**
Lavouras Temporárias	**627**	**627**	**...**	**...**	**372**
Lavouras Permanentes	**36**	**36**	**...**	**...**	**74**
Milho (em grão)	330	330	79	239	32
Feijão (em grão)	220	220	165	750	297
Algodão herbáceo (em caroço)	60	60	7	116	13
Coco-da-baía (1)	24	24	84	3 500	29
Arroz (em casca)	7	7	1	142	1
Manga	7	7	49	7 000	22
Batata-doce	5	5	30	6 000	18
Cana-de-açúcar (2)	5	5	150	30 000	11
Goiaba	4	4	28	7 000	13
Banana	1	1	24	24 000	10
São Domingos do Cariri	**255**	**255**	**...**	**...**	**381**
Lavouras Temporárias	**220**	**220**	**...**	**...**	**194**
Lavouras Permanentes	**35**	**35**	**...**	**...**	**187**
Feijão (em grão)	100	100	10	100	15
Milho (em grão)	100	100	10	100	6
Banana	30	30	450	15 000	180
Batata-doce	10	10	100	10 000	50
Tomate	10	10	350	35 000	123
Castanha de caju	2	2	1	500	1
Coco-da-baía (1)	2	2	20	10 000	4
Manga	1	1	8	8 000	2

Tabela 02 - Área plantada ou destinada à colheita, área colhida, quantidade produzida, rendimento médio e valor da produção dos principais produtos das lavouras temporárias e valor da produção dos principais produtos das lavouras temporárias e permanentes,e permanentes, em ordem decrescente de área colhida, segundo os municípios Paraíba - 2010

Municípios e principais produtos das lavouras temporárias e permanentes	Área		Quantidade produzida (t)	Rendimento médio (kg/ha)	Valor (1 000 R$)
	Plantada ou destinada à colheita (ha)	Colhida (ha)			
São Francisco	**79**	**74**	**...**	**...**	**289**
Lavouras Temporárias	**45**	**40**	**...**	**...**	**66**
Lavouras Permanentes	**34**	**34**	**...**	**...**	**223**
Milho (em grão)	30	25	36	1 440	19
Coco-da-baía (1)	17	17	255	15 000	102
Feijão (em grão)	15	15	18	1 200	47
Banana	10	10	250	25 000	100
Goiaba	4	4	12	3 000	4
Manga	3	3	54	18 000	17
São João do Cariri	**640**	**640**	**...**	**...**	**286**
Lavouras Temporárias	**622**	**622**	**...**	**...**	**211**
Lavouras Permanentes	**18**	**18**	**...**	**...**	**75**
Feijão (em grão)	300	300	45	150	72
Milho (em grão)	300	300	30	100	15
Batata-doce	10	10	100	10 000	30
Coco-da-baía (1)	6	6	120	20 000	28
Tomate	6	6	240	40 000	84
Banana	5	5	90	18 000	36
Fava (em grão)	5	5	1	200	2
Castanha de caju	4	4	2	500	2
Manga	2	2	16	8 000	3
Alho	1	1	4	4 000	8
Maracujá	1	1	12	12 000	6
São João do Rio do Peixe	**961**	**345**	**...**	**...**	**372**
Lavouras Temporárias	**890**	**274**	**...**	**...**	**17**
Lavouras Permanentes	**71**	**71**	**...**	**...**	**355**
Arroz (em casca)	150	150	15	100	9
Feijão (em grão)	500	100	1	10	3
Coco-da-baía (1)	40	40	720	18 000	216
Algodão herbáceo (em caroço)	240	24	5	208	5
Goiaba	20	20	140	7 000	56
Banana	10	10	200	20 000	80
Manga	1	1	10	10 000	3
São João do Tigre	**977**	**977**	**...**	**...**	**650**
Lavouras Temporárias	**955**	**955**	**...**	**...**	**623**
Lavouras Permanentes	**22**	**22**	**...**	**...**	**27**
Feijão (em grão)	400	400	40	100	72
Milho (em grão)	400	400	40	100	20
Fava (em grão)	60	60	12	200	22
Mandioca (2)	50	50	500	10 000	140
Tomate	20	20	800	40 000	320
Batata-doce	10	10	100	10 000	30
Melancia	10	10	80	8 000	16
Castanha de caju	6	6	3	500	4
Algodão herbáceo (em caroço)	5	5	4	800	3
Goiaba	5	5	40	8 000	8
Manga	4	4	32	8 000	6
Sisal ou agave (fibra)	4	4	3	750	2
Mamão	2	2	20	10 000	5
Coco-da-baía (1)	1	1	10	10 000	2
São José da Lagoa Tapada	**61**	**61**	**...**	**...**	**203**
Lavouras Temporárias	**30**	**30**	**...**	**...**	**23**
Lavouras Permanentes	**31**	**31**	**...**	**...**	**180**
Cana-de-açúcar (2)	30	30	600	20 000	23
Coco-da-baía (1)	14	14	252	18 000	76
Banana	12	12	300	25 000	90
Goiaba	3	3	27	9 000	9
Manga	2	2	16	8 000	5

Tabela 02 - Área plantada ou destinada à colheita, área colhida, quantidade produzida, rendimento médio e valor da produção dos principais produtos das lavouras temporárias e valor da produção dos principais produtos das lavouras temporárias e permanentes,e permanentes, em ordem decrescente de área colhida, segundo os municípios Paraíba - 2010

Municípios e principais produtos das lavouras temporárias e permanentes	Área		Quantidade produzida (t)	Rendimento médio (kg/ha)	Valor (1 000 R$)
	Plantada ou destinada à colheita (ha)	Colhida (ha)			
São José de Caiana	**2 220**	**1 110**	**...**	**...**	**387**
Lavouras Temporárias	**2 210**	**1 100**	**...**	**...**	**350**
Lavouras Permanentes	**10**	**10**	**...**	**...**	**37**
Feijão (em grão)	1 000	500	25	50	40
Milho (em grão)	1 000	500	50	100	22
Fava (em grão)	100	30	3	100	6
Mandioca (2)	30	30	360	12 000	137
Cana-de-açúcar (2)	20	20	1 000	50 000	80
Arroz (em casca)	50	10	1	100	1
Banana	5	5	50	10 000	22
Tomate	5	5	70	14 000	46
Batata-doce	3	3	30	10 000	17
Coco-da-baía (1)	3	3	15	5 000	6
Algodão herbáceo (em caroço)	2	2	1	500	1
Goiaba	2	2	20	10 000	9
São José de Espinharas	**259**	**239**	**...**	**...**	**422**
Lavouras Temporárias	**241**	**221**	**...**	**...**	**375**
Lavouras Permanentes	**18**	**18**	**...**	**...**	**47**
Feijão (em grão)	180	160	12	75	11
Melancia	23	23	322	14 000	97
Batata-doce	12	12	72	6 000	29
Arroz (em casca)	10	10	1	100	1
Tomate	10	10	280	28 000	224
Coco-da-baía (1)	8	8	24	3 000	8
Cana-de-açúcar (2)	6	6	180	30 000	13
Banana	5	5	75	15 000	26
Manga	5	5	35	7 000	13
São José de Piranhas	**792**	**792**	**...**	**...**	**195**
Lavouras Temporárias	**729**	**729**	**...**	**...**	**69**
Lavouras Permanentes	**63**	**63**	**...**	**...**	**126**
Milho (em grão)	432	432	8	18	5
Feijão (em grão)	280	280	9	32	27
Castanha de caju	40	40	12	300	12
Cana-de-açúcar (2)	10	10	250	25 000	9
Goiaba	8	8	56	7 000	22
Banana	6	6	120	20 000	42
Coco-da-baía (1)	6	6	108	18 000	43
Tomate	5	5	75	15 000	26
Manga	3	3	24	8 000	7
Fava (em grão)	2	2	1	500	2
São José de Princesa	**119**	**99**	**...**	**...**	**283**
Lavouras Temporárias	**85**	**65**	**...**	**...**	**207**
Lavouras Permanentes	**34**	**34**	**...**	**...**	**76**
Cana-de-açúcar (2)	25	25	750	30 000	53
Mandioca (2)	20	20	112	5 600	19
Fava (em grão)	30	10	1	100	1
Castanha de caju	8	8	1	125	1
Coco-da-baía (1)	7	7	21	3 000	6
Goiaba	6	6	42	7 000	17
Abacate	5	5	25	5 000	9
Banana	5	5	100	20 000	35
Batata-doce	4	4	32	8 000	16
Cebola	3	3	45	15 000	18
Manga	3	3	21	7 000	8
Tomate	3	3	100	33 333	100

Tabela 02 - Área plantada ou destinada à colheita, área colhida, quantidade produzida, rendimento médio e valor da produção dos principais produtos das lavouras temporárias e valor da produção dos principais produtos das lavouras temporárias e permanentes,e permanentes, em ordem decrescente de área colhida, segundo os municípios Paraíba - 2010

Municípios e principais produtos das lavouras temporárias e permanentes	Área		Quantidade produzida (t)	Rendimento médio (kg/ha)	Valor (1 000 R$)
	Plantada ou destinada à colheita (ha)	Colhida (ha)			
São José do Bonfim	**53**	**53**	**...**	**...**	**175**
Lavouras Temporárias	**22**	**22**	**...**	**...**	**122**
Lavouras Permanentes	**31**	**31**	**...**	**...**	**53**
Batata-doce	15	15	120	8 000	72
Algodão arbóreo (em caroço)	8	8	8	1 000	8
Manga	6	6	42	7 000	16
Coco-da-baía (1)	5	5	15	3 000	5
Castanha de caju	4	4	1	250	1
Goiaba	4	4	24	6 000	10
Cana-de-açúcar (2)	3	3	90	30 000	6
Banana	2	2	20	10 000	7
Mamão	2	2	16	8 000	6
Melancia	2	2	40	20 000	12
Tomate	2	2	54	27 000	32
São José do Brejo do Cruz	**353**	**353**	**...**	**...**	**61**
Lavouras Temporárias	**353**	**353**	**...**	**...**	**61**
Milho (em grão)	180	180	32	177	13
Feijão (em grão)	140	140	8	57	14
Algodão herbáceo (em caroço)	15	15	2	133	3
Arroz (em casca)	8	8	1	125	1
Batata-doce	5	5	30	6 000	18
Cana-de-açúcar (2)	5	5	150	30 000	12
São José do Sabugi	**126**	**126**	**...**	**...**	**127**
Lavouras Temporárias	**102**	**102**	**...**	**...**	**94**
Lavouras Permanentes	**24**	**24**	**...**	**...**	**33**
Feijão (em grão)	60	60	5	83	6
Algodão herbáceo (em caroço)	20	20	2	100	2
Batata-doce	20	20	100	5 000	70
Castanha de caju	10	10	3	300	4
Manga	6	6	36	6 000	11
Coco-da-baía (1)	4	4	20	5 000	10
Goiaba	4	4	20	5 000	8
Fumo (em folha)	2	2	2	1 000	16
São José dos Cordeiros	**1 447**	**1 447**	**...**	**...**	**534**
Lavouras Temporárias	**1 430**	**1 430**	**...**	**...**	**496**
Lavouras Permanentes	**17**	**17**	**...**	**...**	**38**
Milho (em grão)	800	800	120	150	48
Feijão (em grão)	600	600	120	200	180
Tomate	20	20	800	40 000	240
Algodão herbáceo (em caroço)	5	5	4	800	3
Banana	5	5	60	12 000	24
Batata-doce	5	5	50	10 000	25
Castanha de caju	4	4	2	500	2
Manga	4	4	32	8 000	6
Coco-da-baía (1)	2	2	12	6 000	2
Goiaba	2	2	16	8 000	4
São José dos Ramos	**349**	**349**	**...**	**...**	**336**
Lavouras Temporárias	**342**	**342**	**...**	**...**	**317**
Lavouras Permanentes	**7**	**7**	**...**	**...**	**19**
Feijão (em grão)	200	200	12	60	24
Cana-de-açúcar (2)	90	90	4 500	50 000	288
Milho (em grão)	52	52	8	153	5
Manga	4	4	40	10 000	14
Coco-da-baía (1)	3	3	9	3 000	5
São Mamede	**96**	**96**	**...**	**...**	**189**
Lavouras Temporárias	**62**	**62**	**...**	**...**	**125**
Lavouras Permanentes	**34**	**34**	**...**	**...**	**64**
Batata-doce	30	30	150	5 000	105
Feijão (em grão)	30	30	3	100	4
Manga	30	30	180	6 000	54
Coco-da-baía (1)	4	4	20	5 000	10
Fumo (em folha)	2	2	2	1 000	16

Tabela 02 - Área plantada ou destinada à colheita, área colhida, quantidade produzida, rendimento médio e valor da produção dos principais produtos das lavouras temporárias e valor da produção dos principais produtos das lavouras temporárias e permanentes,e permanentes, em ordem decrescente de área colhida, segundo os municípios
Paraíba - 2010

Municípios e principais produtos das lavouras temporárias e permanentes	Área		Quantidade produzida (t)	Rendimento médio (kg/ha)	Valor (1 000 R$)
	Plantada ou destinada à colheita (ha)	Colhida (ha)			
São Miguel de Taipu	**812**	**812**	**...**	**...**	**2 474**
Lavouras Temporárias	**790**	**790**	**...**	**...**	**2 414**
Lavouras Permanentes	**22**	**22**	**...**	**...**	**60**
Feijão (em grão)	220	220	14	63	35
Cana-de-açúcar (2)	200	200	6 000	30 000	384
Milho (em grão)	100	100	21	210	14
Abacaxi (1) (2)	80	80	1 760	22 000	880
Mandioca (2)	70	70	700	10 000	210
Batata-doce	50	50	400	8 000	320
Tomate	40	40	800	20 000	560
Fava (em grão)	25	25	2	80	6
Coco-da-baía (1)	8	8	24	3 000	12
Manga	8	8	64	8 000	32
Amendoim (em casca)	5	5	2	400	5
Castanha de caju	4	4	2	500	2
Maracujá	2	2	24	12 000	14
São Sebastião de Lagoa de Roça	**1 097**	**1 097**	**...**	**...**	**2 754**
Lavouras Temporárias	**770**	**770**	**...**	**...**	**1 561**
Lavouras Permanentes	**327**	**327**	**...**	**...**	**1 193**
Batata-doce	300	300	1 800	6 000	1 080
Feijão (em grão)	260	260	14	53	28
Tangerina	200	200	1 200	6 000	840
Mandioca (2)	70	70	420	6 000	84
Fava (em grão)	60	60	24	400	60
Milho (em grão)	52	52	4	76	3
Castanha de caju	50	50	15	300	15
Limão	35	35	210	6 000	175
Banana	20	20	240	12 000	120
Tomate	13	13	351	27 000	263
Batata-inglesa	12	12	48	4 000	29
Manga	10	10	60	6 000	24
Laranja	7	7	42	6 000	8
Fumo (em folha)	3	3	2	666	14
Goiaba	3	3	18	6 000	9
Coco-da-baía (1)	2	2	6	3 000	2
São Sebastião do Umbuzeiro	**939**	**939**	**...**	**...**	**608**
Lavouras Temporárias	**930**	**930**	**...**	**...**	**592**
Lavouras Permanentes	**9**	**9**	**...**	**...**	**16**
Milho (em grão)	500	500	50	100	20
Feijão (em grão)	400	400	40	100	60
Tomate	20	20	800	40 000	480
Algodão herbáceo (em caroço)	5	5	3	600	2
Batata-doce	5	5	50	10 000	30
Goiaba	5	5	40	8 000	8
Coco-da-baía (1)	3	3	30	10 000	6
Manga	1	1	9	9 000	2

Tabela 02 - Área plantada ou destinada à colheita, área colhida, quantidade produzida, rendimento médio e valor da produção dos principais produtos das lavouras temporárias e valor da produção dos principais produtos das lavouras temporárias e permanentes,e permanentes, em ordem decrescente de área colhida, segundo os municípios Paraíba - 2010

Municípios e principais produtos das lavouras temporárias e permanentes	Área		Quantidade produzida (t)	Rendimento médio (kg/ha)	Valor (1 000 R$)
	Plantada ou destinada à colheita (ha)	Colhida (ha)			
Sapé	**10 996**	**10 996**	**...**	**...**	**27 130**
Lavouras Temporárias	**10 849**	**10 849**	**...**	**...**	**26 419**
Lavouras Permanentes	**147**	**147**	**...**	**...**	**711**
Cana-de-açúcar (2)	10 000	10 000	400 000	40 000	18 000
Mandioca (2)	300	300	3 000	10 000	480
Abacaxi (1) (2)	250	250	7 500	30 000	6 750
Batata-doce	175	175	1 400	8 000	980
Coco-da-baía (1)	60	60	180	3 000	81
Fava (em grão)	60	60	23	383	41
Feijão (em grão)	35	35	13	371	23
Manga	25	25	225	9 000	90
Castanha de caju	20	20	8	400	10
Mamão	20	20	600	30 000	420
Milho (em grão)	20	20	10	500	8
Goiaba	10	10	90	9 000	54
Banana	7	7	70	10 000	28
Tomate	5	5	125	25 000	125
Maracujá	4	4	36	9 000	22
Amendoim (em casca)	2	2	1	500	2
Melancia	2	2	40	20 000	10
Abacate	1	1	8	8 000	6
Seridó	**915**	**915**	**...**	**...**	**356**
Lavouras Temporárias	**505**	**505**	**...**	**...**	**113**
Lavouras Permanentes	**410**	**410**	**...**	**...**	**243**
Sisal ou agave (fibra)	400	400	280	700	238
Milho (em grão)	300	300	54	180	27
Feijão (em grão)	175	175	21	120	25
Mandioca (2)	20	20	200	10 000	36
Batata-doce	10	10	50	5 000	25
Castanha de caju	10	10	4	400	5
Serra Branca	**1 339**	**1 329**	**...**	**...**	**593**
Lavouras Temporárias	**1 295**	**1 285**	**...**	**...**	**514**
Lavouras Permanentes	**44**	**44**	**...**	**...**	**79**
Feijão (em grão)	650	640	95	148	171
Milho (em grão)	600	600	60	100	33
Batata-doce	20	20	200	10 000	60
Castanha de caju	16	16	6	375	7
Fava (em grão)	10	10	4	400	7
Manga	10	10	80	8 000	24
Tomate	10	10	400	40 000	240
Goiaba	8	8	64	8 000	17
Coco-da-baía (1)	6	6	60	10 000	12
Algodão herbáceo (em caroço)	5	5	4	800	3
Banana	4	4	48	12 000	19
Serra da Raiz	**444**	**444**	**...**	**...**	**628**
Lavouras Temporárias	**319**	**319**	**...**	**...**	**343**
Lavouras Permanentes	**125**	**125**	**...**	**...**	**285**
Mandioca (2)	150	150	1 200	8 000	180
Castanha de caju	60	60	18	300	18
Feijão (em grão)	60	60	14	233	39
Cana-de-açúcar (2)	45	45	1 350	30 000	57
Milho (em grão)	40	40	10	250	5
Banana	25	25	375	15 000	188
Fava (em grão)	20	20	11	550	33
Urucum (semente)	15	15	12	800	24
Coco-da-baía (1)	10	10	65	6 500	16
Pimenta-do-reino	6	6	3	500	21
Manga	5	5	40	8 000	12
Batata-doce	4	4	32	8 000	29
Laranja	4	4	20	5 000	6

Tabela 02 - Área plantada ou destinada à colheita, área colhida, quantidade produzida, rendimento médio e valor da produção dos principais produtos das lavouras temporárias e valor da produção dos principais produtos das lavouras temporárias e permanentes,e permanentes, em ordem decrescente de área colhida, segundo os municípios

Paraíba - 2010

Municípios e principais produtos das lavouras temporárias e permanentes	Área		Quantidade produzida (t)	Rendimento médio (kg/ha)	Valor (1 000 R$)
	Plantada ou destinada à colheita (ha)	Colhida (ha)			
Serra Grande	**829**	**439**	**...**	**...**	**111**
Lavouras Temporárias	**827**	**437**	**...**	**...**	**105**
Lavouras Permanentes	**2**	**2**	**...**	**...**	**6**
Feijão (em grão)	350	200	10	50	16
Milho (em grão)	350	200	20	100	9
Cana-de-açúcar (2)	12	12	600	50 000	48
Arroz (em casca)	10	10	1	100	1
Fava (em grão)	100	10	1	100	2
Batata-doce	2	2	20	10 000	12
Mandioca (2)	2	2	22	11 000	8
Banana	1	1	10	10 000	4
Coco-da-baía (1)	1	1	5	5 000	2
Tomate	1	1	14	14 000	9
Serra Redonda	**1 586**	**1 586**	**...**	**...**	**1 471**
Lavouras Temporárias	**1 470**	**1 470**	**...**	**...**	**1 180**
Lavouras Permanentes	**116**	**116**	**...**	**...**	**291**
Feijão (em grão)	800	800	320	400	480
Milho (em grão)	400	400	160	400	64
Mandioca (2)	120	120	1 200	10 000	264
Fava (em grão)	100	100	40	400	72
Batata-doce	50	50	500	10 000	300
Manga	40	40	320	8 000	96
Banana	30	30	500	16 666	150
Castanha de caju	30	30	12	400	14
Laranja	4	4	24	6 000	7
Abacate	3	3	24	8 000	5
Coco-da-baía (1)	2	2	20	10 000	4
Goiaba	2	2	16	8 000	4
Tangerina	2	2	16	8 000	3
Urucum (semente)	2	2	2	1 000	4
Mamão	1	1	20	20 000	4
Serraria	**2 585**	**2 585**	**...**	**...**	**9 597**
Lavouras Temporárias	**1 310**	**1 310**	**...**	**...**	**1 708**
Lavouras Permanentes	**1 275**	**1 275**	**...**	**...**	**7 889**
Banana	1 000	1 000	15 000	15 000	7 500
Mandioca (2)	740	740	5 920	8 000	888
Cana-de-açúcar (2)	450	450	18 000	40 000	756
Castanha de caju	120	120	36	300	36
Feijão (em grão)	50	50	12	240	33
Laranja	50	50	300	6 000	90
Milho (em grão)	50	50	3	60	1
Urucum (semente)	50	50	60	1 200	120
Manga	40	40	320	8 000	96
Fava (em grão)	20	20	10	500	30
Coco-da-baía (1)	8	8	88	11 000	22
Maracujá	4	4	24	6 000	14
Abacate	3	3	21	7 000	11
Sertãozinho	**461**	**461**	**...**	**...**	**5 092**
Lavouras Temporárias	**377**	**377**	**...**	**...**	**4 980**
Lavouras Permanentes	**84**	**84**	**...**	**...**	**112**
Abacaxi (1) (2)	200	200	6 000	30 000	4 800
Mandioca (2)	100	100	800	8 000	120
Castanha de caju	50	50	15	300	15
Feijão (em grão)	40	40	10	250	28
Milho (em grão)	25	25	7	280	3
Fava (em grão)	10	10	5	500	15
Manga	10	10	80	8 000	24
Urucum (semente)	8	8	8	1 000	16
Coco-da-baía (1)	5	5	50	10 000	13
Laranja	5	5	30	6 000	9
Banana	4	4	56	14 000	28
Batata-doce	2	2	16	8 000	14
Goiaba	2	2	12	6 000	7

Tabela 02 - Área plantada ou destinada à colheita, área colhida, quantidade produzida, rendimento médio e valor da produção dos principais produtos das lavouras temporárias e valor da produção dos principais produtos das lavouras temporárias e permanentes,e permanentes, em ordem decrescente de área colhida, segundo os municípios Paraíba - 2010

Municípios e principais produtos das lavouras temporárias e permanentes	Área		Quantidade produzida (t)	Rendimento médio (kg/ha)	Valor (1 000 R$)
	Plantada ou destinada à colheita (ha)	Colhida (ha)			
Sobrado	**1 540**	**1 540**	**...**	**...**	**4 993**
Lavouras Temporárias	**1 445**	**1 445**	**...**	**...**	**4 808**
Lavouras Permanentes	**95**	**95**	**...**	**...**	**185**
Cana-de-açúcar (2)	600	600	24 000	40 000	1 080
Mandioca (2)	500	500	4 000	8 000	640
Abacaxi (1) (2)	100	100	3 000	30 000	2 700
Feijão (em grão)	70	70	21	300	38
Amendoim (em casca)	60	60	18	300	40
Batata-doce	50	50	400	8 000	280
Coco-da-baía (1)	40	40	120	3 000	54
Milho (em grão)	35	35	17	485	14
Fava (em grão)	30	30	9	300	16
Manga	25	25	200	8 000	80
Castanha de caju	22	22	6	272	6
Goiaba	2	2	16	8 000	10
Laranja	2	2	16	8 000	11
Limão	2	2	12	6 000	12
Banana	1	1	18	18 000	7
Maracujá	1	1	9	9 000	5
Solânea	**769**	**769**	**...**	**...**	**1 997**
Lavouras Temporárias	**277**	**277**	**...**	**...**	**352**
Lavouras Permanentes	**492**	**492**	**...**	**...**	**1 645**
Sisal ou agave (fibra)	295	295	354	1 200	354
Mandioca (2)	200	200	1 600	8 000	240
Banana	180	180	2 520	14 000	1 260
Feijão (em grão)	30	30	7	233	18
Cana-de-açúcar (2)	20	20	500	25 000	21
Fava (em grão)	20	20	12	600	36
Castanha de caju	7	7	2	285	2
Batata-doce	5	5	40	8 000	36
Manga	5	5	40	8 000	12
Laranja	3	3	18	6 000	5
Arroz (em casca)	2	2	1	500	1
Mamão	2	2	20	10 000	12
Soledade	**134**	**134**	**...**	**...**	**72**
Lavouras Temporárias	**132**	**132**	**...**	**...**	**67**
Lavouras Permanentes	**2**	**2**	**...**	**...**	**5**
Feijão (em grão)	60	60	24	400	29
Milho (em grão)	60	60	18	300	9
Batata-doce	10	10	50	5 000	25
Coco-da-baía (1)	2	2	10	5 000	5
Mandioca (2)	2	2	20	10 000	4
Sossêgo	**1 460**	**1 110**	**...**	**...**	**280**
Lavouras Temporárias	**1 240**	**890**	**...**	**...**	**154**
Lavouras Permanentes	**220**	**220**	**...**	**...**	**126**
Feijão (em grão)	530	530	42	79	98
Milho (em grão)	600	300	29	96	12
Sisal ou agave (fibra)	200	200	120	600	120
Fava (em grão)	100	50	16	320	32
Castanha de caju	20	20	6	300	6
Mandioca (2)	10	10	60	6 000	12

ANUÁRIO ESTATÍSTICO DO ESTADO DA PARAÍBA - 2011

III - Atividades da Agropecuária e da Pesca

3.1 - Aspecto das Atividades Agropecuária e Extração Vegetal

3.1.3 - Produção Agrícola

Tabela 02 - Área plantada ou destinada à colheita, área colhida, quantidade produzida, rendimento médio e valor da produção dos principais produtos das lavouras temporárias e valor da produção dos principais produtos das lavouras temporárias e permanentes,e permanentes, em ordem decrescente de área colhida, segundo os municípios Paraíba - 2010

Municípios e principais produtos das lavouras temporárias e permanentes	Área		Quantidade produzida (t)	Rendimento médio (kg/ha)	Valor (1 000 R$)
	Plantada ou destinada à colheita (ha)	Colhida (ha)			
Sousa	**3 535**	**2 304**	**...**	**...**	**18 182**
Lavouras Temporárias	**1 667**	**436**	**...**	**...**	**170**
Lavouras Permanentes	**1 868**	**1 868**	**...**	**...**	**18 012**
Coco-da-baía (1)	1 315	1 315	23 670	18 000	11 125
Banana	530	530	17 000	32 075	6 800
Feijão (em grão)	800	200	10	50	30
Milho (em grão)	800	180	18	100	11
Arroz (em casca)	41	41	205	5 000	92
Goiaba	20	20	200	10 000	70
Cana-de-açúcar (2)	10	10	200	20 000	8
Tomate	16	5	75	15 000	29
Manga	3	3	45	15 000	17
Sumé	**954**	**954**	**...**	**...**	**457**
Lavouras Temporárias	**932**	**932**	**...**	**...**	**400**
Lavouras Permanentes	**22**	**22**	**...**	**...**	**57**
Milho (em grão)	600	600	60	100	33
Feijão (em grão)	300	300	30	100	54
Tomate	20	20	800	40 000	240
Batata-doce	10	10	120	12 000	72
Castanha de caju	10	10	4	400	5
Banana	5	5	80	16 000	32
Coco-da-baía (1)	5	5	60	12 000	15
Algodão herbáceo (em caroço)	2	2	1	500	1
Manga	2	2	16	8 000	5
Tacima	**866**	**856**	**...**	**...**	**353**
Lavouras Temporárias	**856**	**846**	**...**	**...**	**340**
Lavouras Permanentes	**10**	**10**	**...**	**...**	**13**
Milho (em grão)	450	450	120	266	66
Feijão (em grão)	352	352	70	198	193
Fava (em grão)	15	15	6	400	18
Mandioca (2)	15	15	120	8 000	18
Algodão herbáceo (em caroço)	20	10	16	1 600	16
Castanha de caju	5	5	2	400	2
Batata-doce	4	4	32	8 000	29
Manga	3	3	24	8 000	7
Coco-da-baía (1)	2	2	14	7 000	4
Taperoá	**551**	**551**	**...**	**...**	**170**
Lavouras Temporárias	**530**	**530**	**...**	**...**	**135**
Lavouras Permanentes	**21**	**21**	**...**	**...**	**35**
Milho (em grão)	250	250	37	148	18
Feijão (em grão)	240	240	14	58	17
Batata-doce	40	40	200	5 000	100
Manga	10	10	60	6 000	18
Castanha de caju	4	4	1	250	1
Coco-da-baía (1)	4	4	20	5 000	10
Goiaba	3	3	15	5 000	6
Tavares	**20 265**	**7 765**	**...**	**...**	**966**
Lavouras Temporárias	**20 204**	**7 704**	**...**	**...**	**862**
Lavouras Permanentes	**61**	**61**	**...**	**...**	**104**
Milho (em grão)	10 000	4 000	450	112	203
Feijão (em grão)	10 000	3 500	276	78	331
Mandioca (2)	150	150	1 050	7 000	179
Castanha de caju	30	30	12	400	12
Cana-de-açúcar (2)	25	25	725	29 000	51
Arroz (em casca)	15	15	1	66	1
Coco-da-baía (1)	10	10	30	3 000	9
Girassol (em grão)	10	10	1	100	1
Goiaba	10	10	70	7 000	28
Banana	5	5	120	24 000	42
Manga	4	4	28	7 000	11
Tomate	4	4	160	40 000	96
Sisal ou agave (fibra)	2	2	3	1 500	2

Tabela 02 - Área plantada ou destinada à colheita, área colhida, quantidade produzida, rendimento médio e valor da produção dos principais produtos das lavouras temporárias e valor da produção dos principais produtos das lavouras temporárias e permanentes,e permanentes, em ordem decrescente de área colhida, segundo os municípios Paraíba - 2010

Municípios e principais produtos das lavouras temporárias e permanentes	Área		Quantidade produzida (t)	Rendimento médio (kg/ha)	Valor (1 000 R$)
	Plantada ou destinada à colheita (ha)	Colhida (ha)			
Teixeira	**1 561**	**1 281**	**...**	**...**	**1 035**
Lavouras Temporárias	**1 141**	**861**	**...**	**...**	**857**
Lavouras Permanentes	**420**	**420**	**...**	**...**	**178**
Feijão (em grão)	980	700	38	54	61
Castanha de caju	360	360	108	300	108
Mandioca (2)	80	80	640	8 000	109
Sisal ou agave (fibra)	55	55	55	1 000	55
Batata-doce	50	50	400	8 000	200
Cebola	15	15	225	15 000	180
Tomate	10	10	450	45 000	297
Cana-de-açúcar (2)	6	6	150	25 000	10
Manga	3	3	21	7 000	8
Goiaba	2	2	16	8 000	7
Tenório	**294**	**294**	**...**	**...**	**231**
Lavouras Temporárias	**234**	**234**	**...**	**...**	**193**
Lavouras Permanentes	**60**	**60**	**...**	**...**	**38**
Mandioca (2)	80	80	800	10 000	144
Milho (em grão)	80	80	24	300	12
Feijão (em grão)	64	64	10	156	12
Castanha de caju	50	50	15	300	18
Batata-doce	10	10	50	5 000	25
Goiaba	10	10	50	5 000	20
Triunfo	**345**	**204**	**...**	**...**	**94**
Lavouras Temporárias	**330**	**189**	**...**	**...**	**28**
Lavouras Permanentes	**15**	**15**	**...**	**...**	**66**
Feijão (em grão)	300	180	9	50	27
Arroz (em casca)	30	9	2	222	1
Goiaba	6	6	48	8 000	19
Coco-da-baía (1)	5	5	100	20 000	30
Banana	2	2	40	20 000	12
Manga	2	2	16	8 000	5
Uiraúna	**130**	**95**	**...**	**...**	**196**
Lavouras Temporárias	**95**	**60**	**...**	**...**	**39**
Lavouras Permanentes	**35**	**35**	**...**	**...**	**157**
Cana-de-açúcar (2)	55	55	1 100	20 000	39
Banana	20	20	500	25 000	125
Castanha de caju	10	10	3	300	3
Arroz (em casca)	40	5	1	200	0
Coco-da-baía (1)	3	3	70	23 333	25
Manga	2	2	14	7 000	4
Umbuzeiro	**595**	**595**	**...**	**...**	**360**
Lavouras Temporárias	**575**	**575**	**...**	**...**	**286**
Lavouras Permanentes	**20**	**20**	**...**	**...**	**74**
Feijão (em grão)	200	200	20	100	34
Milho (em grão)	200	200	20	100	9
Fava (em grão)	100	100	20	200	36
Mandioca (2)	50	50	500	10 000	110
Batata-doce	20	20	200	10 000	60
Banana	5	5	80	16 000	48
Coco-da-baía (1)	4	4	48	12 000	10
Goiaba	4	4	28	7 000	8
Laranja	4	4	28	7 000	7
Castanha de caju	3	3	1	333	1
Tomate	3	3	120	40 000	36
Algodão herbáceo (em caroço)	2	2	1	500	1
Várzea	**415**	**415**	**...**	**...**	**40**
Lavouras Temporárias	**413**	**413**	**...**	**...**	**36**
Lavouras Permanentes	**2**	**2**	**...**	**...**	**4**
Feijão (em grão)	200	200	4	20	5
Milho (em grão)	200	200	12	60	5
Batata-doce	10	10	50	5 000	25
Arroz (em casca)	3	3	1	333	1
Manga	2	2	12	6 000	4

ANUÁRIO ESTATÍSTICO DO ESTADO DA PARAÍBA - 2011 IDEME

III - Atividades da Agropecuária e da Pesca

3.1 - Aspecto das Atividades Agropecuária e Extração Vegetal

3.1.3 - Produção Agrícola

Tabela 02 - Área plantada ou destinada à colheita, área colhida, quantidade produzida, rendimento médio e valor da produção dos principais produtos das lavouras temporárias e valor da produção dos principais produtos das lavouras temporárias e permanentes,e permanentes, em ordem decrescente de área colhida, segundo os municípios Paraíba - 2010 — **50 de 50**

Municípios e principais produtos das lavouras temporárias e permanentes	Área		Quantidade produzida (t)	Rendimento médio (kg/ha)	Valor (1 000 R$)
	Plantada ou destinada à colheita (ha)	Colhida (ha)			
Vieirópolis	**540**	**56**	**...**	**...**	**132**
Lavouras Temporárias	**526**	**42**	**...**	**...**	**25**
Lavouras Permanentes	**14**	**14**	**...**	**...**	**107**
Feijão (em grão)	509	25	2	80	5
Cana-de-açúcar (2)	12	12	420	35 000	17
Coco-da-baía (1)	10	10	280	28 000	84
Algodão herbáceo (em caroço)	5	5	3	600	3
Banana	4	4	92	23 000	23
Vista Serrana	**406**	**406**	**...**	**...**	**94**
Lavouras Temporárias	**403**	**403**	**...**	**...**	**76**
Lavouras Permanentes	**3**	**3**	**...**	**...**	**18**
Milho (em grão)	180	180	32	177	13
Feijão (em grão)	170	170	10	58	18
Algodão herbáceo (em caroço)	30	30	2	66	3
Arroz (em casca)	10	10	1	100	1
Batata-doce	8	8	48	6 000	29
Cana-de-açúcar (2)	5	5	150	30 000	12
Banana	3	3	45	15 000	18
Zabelê	**660**	**660**	**...**	**...**	**198**
Lavouras Temporárias	**615**	**615**	**...**	**...**	**128**
Lavouras Permanentes	**45**	**45**	**...**	**...**	**70**
Feijão (em grão)	300	300	30	100	54
Milho (em grão)	300	300	30	100	12
Sisal ou agave (fibra)	25	25	20	800	12
Fava (em grão)	10	10	1	100	2
Manga	6	6	48	8 000	10
Banana	5	5	60	12 000	36
Tomate	5	5	200	40 000	60
Castanha de caju	4	4	2	500	2
Goiaba	4	4	32	8 000	6
Coco-da-baía (1)	1	1	12	12 000	4

Fonte: IBGE, Diretoria de Pesquisas, Coordenação de Agropecuária, Produção Agrícola Municipal 2010.

(1) Quantidade produzida em 1 000 frutos e rendimento médio em frutos por hectare.

(2) A área plantada refere-se a área destinada à colheita no ano.

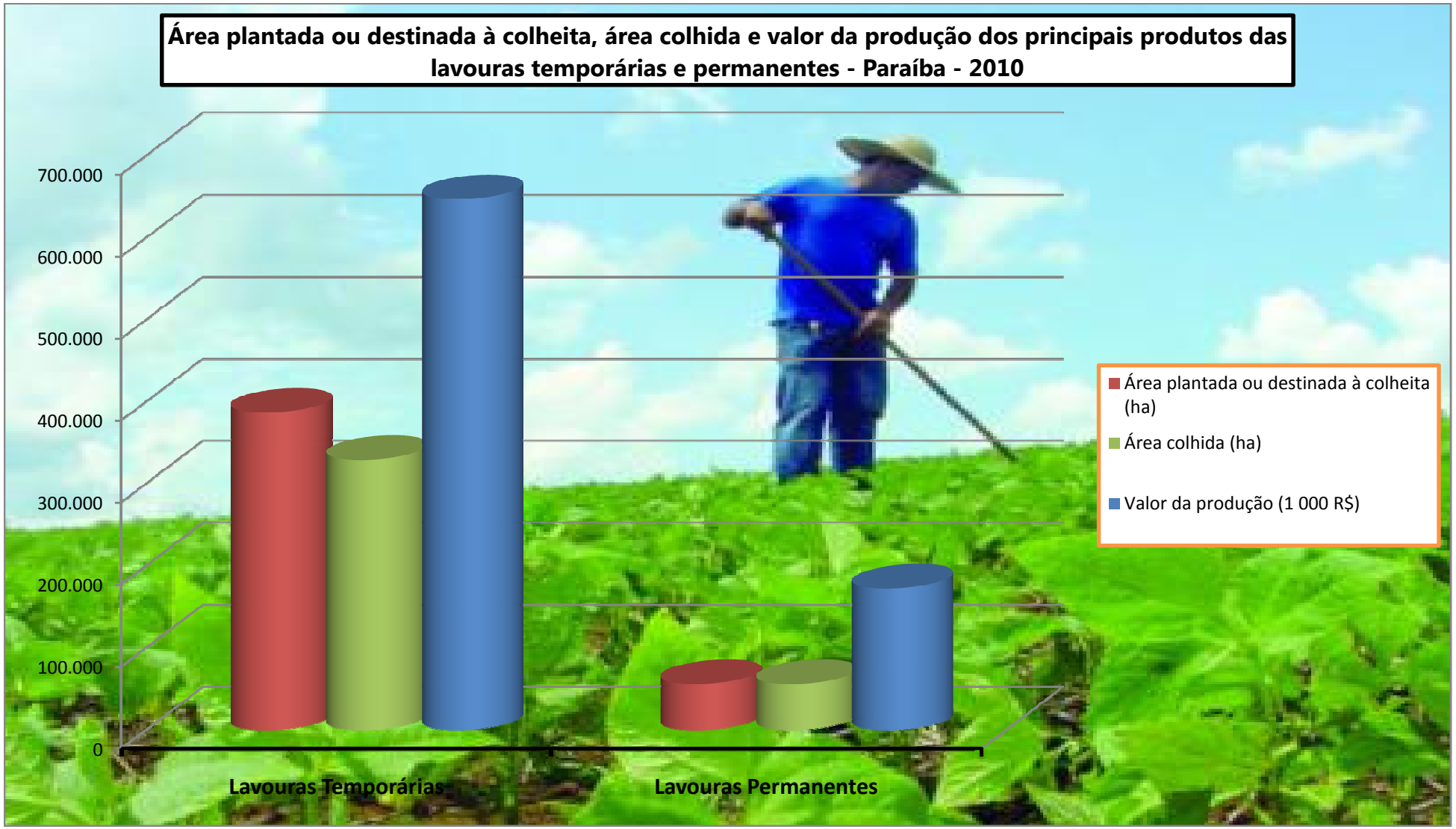
Área plantada ou destinada à colheita, área colhida e valor da produção dos principais produtos das lavouras temporárias e permanentes - Paraíba - 2010
700.000
600.000
500.000
400.000
300.000
200.000
100.000
0
Lavouras Temporárias
Lavouras Permanentes
Área plantada ou destinada à colheita (ha)
Área colhida (ha)
Valor da produção (1 000 R$)

ANUÁRIO ESTATÍSTICO DO ESTADO DA PARAÍBA - 2011 IDEME

III - Atividades da Agropecuária e da Pesca

3.1 - Aspecto das Atividades Agropecuária e Extração Vegetal

3.1.4 - Pesquisa da Pecuária Municipal

Tabela 01 - Efetivo dos rebanhos (cabeças) por tipo de rebanho, grande porte, segundo a microrregião e o município - Paraíba - 2010 — 1 de 5

Mesorregiões, Microrregiões e Municípios Produtores	Efetivo dos rebanhos de grande porte (cabeças)				
	Bovinos	Bubalinos	Eqüinos	Muares	Asininos
Paraíba	1 242 579	707	48 073	22 215	43 716
Sertão Paraibano	523 736	25	14 050	8 528	13 390
Catolé do Rocha	79 850	-	2 212	1 121	1 156
Belém do Brejo do Cruz	10 740	-	360	135	210
Bom Sucesso	4 460	-	140	122	42
Brejo do Cruz	10 180	-	282	164	156
Brejo dos Santos	3 100	-	48	63	28
Catolé do Rocha	15 230	-	460	190	110
Jericó	6 720	-	78	45	90
Lagoa	2 850	-	44	56	65
Mato Grosso	2 390	-	70	30	58
Riacho dos Cavalos	10 460	-	350	96	235
São Bento	9 400	-	180	115	80
São José do Brejo do Cruz	4 320	-	200	105	82
Cajazeiras	89 172	-	1 956	1 604	1 315
Bernardino Batista	1 700	-	75	30	40
Bom Jesus	1 341	-	35	18	32
Bonito de Santa Fé	6 466	-	315	218	290
Cachoeira dos Índios	5 106	-	165	135	90
Cajazeiras	12 700	-	230	240	145
Carrapateira	1 920	-	22	20	34
Monte Horebe	2 119	-	40	42	25
Poço Dantas	1 474	-	37	40	30
Poço de José de Moura	4 050	-	63	63	25
Santa Helena	5 559	-	211	92	90
Joca Claudino(Santarém)	1 023	-	30	18	25
São João do Rio do Peixe	14 800	-	290	170	70
São José de Piranhas	16 810	-	170	224	159
Triunfo	8 337	-	153	120	100
Uiraúna	5 767	-	120	174	160
Sousa	119 605	-	2 037	1 234	1 998
Aparecida	5 466	-	96	62	48
Cajazeirinhas	6 960	-	125	40	182
Condado	6 980	-	135	36	185
Lastro	1 430	-	45	60	30
Malta	3 790	-	92	16	57
Marizópolis	1 539	-	15	14	25
Nazarezinho	4 158	-	35	87	65
Paulista	19 950	-	255	127	295
Pombal	22 000	-	290	130	360
Santa Cruz	4 815	-	78	80	70
São Bentinho	5 060	-	85	27	120
São Domingos	3 300	-	95	40	125
São Francisco	2 408	-	70	45	30
São José da Lagoa Tapada	6 890	-	82	78	76
Sousa	20 096	-	435	350	210
Vieirópolis	3 233	-	75	25	40
Vista Serrana	1 530	-	29	17	80
Patos	47 784	-	1 688	751	1 545
Areia de Baraúnas	2 132	-	68	11	102
Cacimba de Areia	5 706	-	115	33	125
Mãe d'Água	2 080	-	120	81	216
Passagem	2 062	-	78	19	158
Patos	11 900	-	412	336	255
Quixaba	1 480	-	141	28	122
Santa Teresinha	7 320	-	198	87	183
São José de Espinharas	13 300	-	438	121	180
São José do Bonfim	1 804	-	118	35	204

ANUÁRIO ESTATÍSTICO DO ESTADO DA PARAÍBA - 2011 IDEME

III - Atividades da Agropecuária e da Pesca

3.1 - Aspecto das Atividades Agropecuária e Extração Vegetal

3.1.4 - Pesquisa da Pecuária Municipal

Tabela 01 - Efetivo dos rebanhos (cabeças) por tipo de rebanho, grande porte, segundo a microrregião e o município - Paraíba - 2010 — 2 de 5

Mesorregiões, Microrregiões e Municípios Produtores	Efetivo dos rebanhos de grande porte (cabeças)				
	Bovinos	Bubalinos	Eqüinos	Muares	Asininos
Piancó	66 676	-	1 568	708	2 298
Aguiar	5 027	-	198	104	277
Catingueira	7 370	-	122	45	233
Coremas	9 400	-	135	54	178
Emas	4 521	-	220	66	192
Igaracy	4 715	-	80	61	204
Nova Olinda	3 150	-	104	65	124
Olho d'Água	8 953	-	135	104	278
Piancó	15 193	-	407	145	564
Santana dos Garrotes	8 347	-	167	64	248
Itaporanga	59 302	-	2 650	2 031	3 254
Boa Ventura	4 716	-	258	140	314
Conceição	10 646	-	469	464	545
Curral Velho	3 207	-	229	168	184
Diamante	4 770	-	346	190	352
Ibiara	4 570	-	244	182	325
Itaporanga	13 036	-	415	294	423
Pedra Branca	3 350	-	144	43	130
Santa Inês	3 517	-	151	122	170
Santana de Mangueira	4 705	-	255	213	374
São José de Caiana	4 978	-	72	135	315
Serra Grande	1 807	-	67	80	122
Serra do Teixeira	61 347	25	1 939	1 079	1 824
Água Branca	6 800	-	100	38	93
Cacimbas	1 568	25	45	20	232
Desterro	4 229	-	90	38	285
Imaculada	6 902	-	135	10	210
Juru	7 100	-	192	65	182
Manaíra	5 794	-	240	243	287
Maturéia	2 849	-	42	31	108
Princesa Isabel	8 600	-	602	350	65
São José de Princesa	4 105	-	210	198	66
Tavares	11 020	-	225	75	120
Teixeira	2 380	-	58	11	176
Borborema	195 408	-	8 445	3 745	12 270
Seridó Ocidental Paraibano	25 612	-	626	1 057	1 196
Junco do Seridó	2 101	-	40	22	235
Salgadinho	1 250	-	40	28	225
Santa Luzia	7 186	-	147	99	245
São José do Sabugi	4 882	-	61	10	179
São Mamede	6 980	-	247	827	197
Várzea	3 213	-	91	71	115
Seridó Oriental Paraibano	30 867	-	744	390	2 154
Baraúna	1 204	-	45	45	90
Cubati	3 316	-	63	52	129
Frei Martinho	1 769	-	40	25	95
Juazeirinho	4 677	-	181	25	412
Nova Palmeira	3 332	-	87	51	218
Pedra Lavrada	3 926	-	137	77	493
Picuí	7 860	-	80	70	350
Seridó	3 267	-	75	33	226
Tenório	1 516	-	36	12	141

Tabela 01 - Efetivo dos rebanhos (cabeças) por tipo de rebanho,grande porte, segundo a microrregião e o município - Paraíba - 2010 — 3 de 5

Mesorregiões, Microrregiões e Municípios Produtores	Efetivo dos rebanhos de grande porte (cabeças)				
	Bovinos	Bubalinos	Eqüinos	Muares	Asininos
Cariri Ocidental	76 019	-	4 583	1 281	4 604
Amparo	1 800	-	105	52	215
Assunção	2 056	-	123	59	206
Camalaú	4 200	-	260	70	250
Congo	2 700	-	300	75	300
Coxixola	1 500	-	105	48	260
Livramento	3 909	-	179	65	180
Monteiro	21 000	-	850	90	660
Ouro Velho	3 700	-	170	30	140
Parari	1 500	-	130	26	272
Prata	3 400	-	250	31	215
São João do Tigre	3 400	-	450	110	400
São José dos Cordeiros	2 500	-	168	68	148
São Sebastião do Umbuzeiro	3 250	-	262	55	230
Serra Branca	3 500	-	420	180	260
Sumé	9 000	-	520	170	470
Taperoá	6 304	-	223	119	248
Zabelê	2 300	-	68	33	150
Cariri Oriental	62 910	-	2 492	1 017	4 316
Alcantil	6 500	-	130	100	390
Barra de Santana	8 900	-	380	220	500
Barra de São Miguel	2 900	-	225	87	350
Boqueirão	12 500	-	310	130	370
Cabaceiras	4 010	-	300	100	550
Caraúbas	3 500	-	265	70	375
Caturité	6 500	-	200	56	150
Gurjão	4 300	-	150	32	300
Riacho de Santo Antônio	2 200	-	100	28	110
Santo André	3 500	-	110	34	271
São Domingos do Cariri	2 000	-	122	90	600
São João do Cariri	6 100	-	200	70	350
Agreste Paraibano	428 097	417	19 466	8 505	15 680
Curimataú Ocidental	48 931	-	1 227	693	2 304
Algodão de Jandaíra	1 074	-	68	-	101
Arara	4 500	-	96	50	54
Barra de Santa Rosa	7 528	-	200	105	680
Cuité	7 400	-	135	120	260
Damião	3 451	-	130	98	230
Nova Floresta	1 475	-	55	-	30
Olivedos	2 844	-	29	27	196
Pocinhos	4 350	-	197	72	500
Remígio	4 568	-	64	85	90
Soledade	9 497	-	198	76	28
Sossêgo	2 244	-	55	60	135
Curimataú Oriental	50 555	30	1 445	937	1 273
Araruna	8 533	-	130	120	269
Cacimba de Dentro	5 418	-	98	130	140
Tacima(Campo de Santana)	14 607	-	287	127	131
Casserengue	3 888	-	145	143	190
Dona Inês	5 156	-	165	82	168
Riachão	3 541	-	165	95	115
Solânea	9 412	30	455	240	260
Esperança	11 991	-	301	161	143
Areial	1 795	-	40	20	28
Esperança	5 996	-	175	91	70
Montadas	1 400	-	35	50	13
São Sebastião de Lagoa de Roça	2 800	-	51	-	32

Tabela 01 - Efetivo dos rebanhos (cabeças) por tipo de rebanho, grande porte, segundo a microrregião e o município - Paraíba - 2010 — 4 de 5

Mesorregiões, Microrregiões e Municípios Produtores	Efetivo dos rebanhos de grande porte (cabeças)				
	Bovinos	Bubalinos	Eqüinos	Muares	Asininos
Brejo Paraibano	51 644	-	2 183	1 797	1 259
Alagoa Grande	12 498	-	263	400	128
Alagoa Nova	5 900	-	300	450	260
Areia	10 752	-	365	-	60
Bananeiras	12 719	-	720	330	335
Borborema	1 506	-	88	100	68
Matinhas	1 480	-	50	160	250
Pilões	2 675	-	132	175	33
Serraria	4 114	-	265	182	125
Guarabira	81 348	37	3 583	1 309	1 613
Alagoinha	7 509	-	365	147	162
Araçagi	17 233	37	485	175	205
Belém	7 474	-	415	152	168
Caiçara	8 441	-	235	102	145
Cuitegi	2 198	-	105	67	54
Duas Estradas	2 341	-	118	72	135
Guarabira	11 652	-	420	95	120
Lagoa de Dentro	4 650	-	245	74	135
Logradouro	2 550	-	145	75	87
Mulungu	8 359	-	488	55	88
Pilõezinhos	1 235	-	95	105	87
Pirpirituba	3 783	-	205	75	98
Serra da Raiz	2 020	-	147	70	74
Sertãozinho	1 903	-	115	45	55
Campina Grande	71 115	-	4 275	1 691	4 980
Boa Vista	6 010	-	160	35	220
Campina Grande	16 000	-	1 700	400	1 600
Fagundes	5 500	-	400	220	710
Lagoa Seca	3 500	-	280	140	200
Massaranduba	15 500	-	850	390	450
Puxinanã	3 405	-	280	56	260
Queimadas	17 500	-	420	180	1 300
Serra Redonda	3 700	-	185	270	240
Itabaiana	81 340	350	5 221	1 073	1 638
Caldas Brandão	3 608	-	200	15	30
Gurinhém	19 081	-	1 279	145	115
Ingá	11 700	-	425	125	118
Itabaiana	13 646	-	710	85	170
Itatuba	11 575	350	597	173	332
Juarez Távora	3 050	-	125	68	70
Mogeiro	8 875	-	1 020	243	211
Riachão do Bacamarte	1 855	-	332	129	150
Salgado de São Félix	7 950	-	533	90	442
Umbuzeiro	31 173	-	1 231	844	2 470
Aroeiras	6 800	-	300	270	990
Gado Bravo	8 000	-	100	55	240
Natuba	4 073	-	351	189	210
Santa Cecília	4 300	-	180	150	480
Umbuzeiro	8 000	-	300	180	550

ANUÁRIO ESTATÍSTICO DO ESTADO DA PARAÍBA - 2011

III - Atividades da Agropecuária e da Pesca

3.1 - Aspecto das Atividades Agropecuária e Extração Vegetal

3.1.4 - Pesquisa da Pecuária Municipal

Tabela 01 - Efetivo dos rebanhos (cabeças) por tipo de rebanho, grande porte, segundo a microrregião e o município - Paraíba - 2010 — 5 de 5

Mesorregiões, Microrregiões e Municípios Produtores	Efetivo dos rebanhos de grande porte (cabeças)				
	Bovinos	Bubalinos	Eqüinos	Muares	Asininos
Mata Paraibana	95 338	265	6 112	1 437	2 376
Litoral Norte	41 097	45	2 275	580	1 133
Baía da Traição	826	-	117	54	67
Capim	1 461	-	75	26	69
Cuité de Mamanguape	3 200	-	273	58	140
Curral de Cima	6 570	-	284	41	109
Itapororoca	7 140	-	215	64	68
Jacaraú	6 500	-	434	107	164
Mamanguape	5 900	-	298	74	98
Marcação	740	-	74	17	98
Mataraca	2 100	-	82	17	50
Pedro Régis	3 770	-	173	65	172
Rio Tinto	2 890	45	250	57	98
Sapé	37 391	220	2 252	511	807
Cruz do Espírito Santo	2 170	-	349	81	168
Juripiranga	2 805	-	107	47	28
Mari	7 800	-	232	30	60
Pilar	6 029	-	300	50	60
Riachão do Poço	2 200	-	110	14	60
São José dos Ramos	4 061	-	340	77	82
São Miguel de Taipu	3 186	-	308	33	43
Sapé	6 740	220	428	160	238
Sobrado	2 400	-	78	19	68
João Pessoa	9 941	-	804	206	242
Bayeux	308	-	31	27	28
Cabedelo	257	-	37	18	20
Conde	2 576	-	154	26	58
João Pessoa	2 754	-	382	66	74
Lucena	576	-	80	23	17
Santa Rita	3 470	-	120	46	45
Litoral Sul	6 909	-	781	140	194
Alhandra	2 398	-	166	30	54
Caaporã	898	-	123	26	34
Pedras de Fogo	2 990	-	423	68	57
Pitimbu	623	-	69	16	49

Fonte: IBGE - Pesquisa Pecuária Municipal

Nota:

1 - Os municípios sem informação para pelo menos um efetivo de rebanho não aparecem nas listas.

2 - Efetivos dos rebanhos em 31/12.

III - Atividades da Agropecuária e da Pesca

3.1 - Aspecto das Atividades Agropecuária e Extração Vegetal

3.1.4 - Pesquisa da Pecuária Municipal

Tabela 02 - Efetivos dos rebanhos de médio porte, segundo as mesorregiões, microrregiões e municípios produtores - Paraíba - 2010 — 1 de 4

Mesorregiões, Microrregiões e Municípios Produtores	Efetivo dos rebanhos de médio porte (cabeças)		
	Suínos	Caprinos	Ovinos
Paraíba	**147.468**	**600.607**	**433.032**
Sertão Paraibano	70.658	133.203	162.892
Catolé do Rocha	2.680	6.600	20.430
Belém do Brejo do Cruz	406	1.180	4.880
Bom Sucesso	106	150	790
Brejo do Cruz	175	790	3.100
Brejo dos Santos	106	340	430
Catolé do Rocha	676	760	3.450
Jericó	72	620	580
Lagoa	160	730	790
Mato Grosso	30	220	170
Riacho dos Cavalos	245	1.020	1.440
São Bento	555	400	2.050
São José do Brejo do Cruz	149	390	2.750
Cajazeiras	12.129	7.461	17.863
Bernardino Batista	375	242	290
Bom Jesus	344	180	250
Bonito de Santa Fé	1.682	1.055	1.604
Cachoeira dos Índios	815	610	850
Cajazeiras	1.527	1.040	2.420
Carrapateira	252	248	645
Monte Horebe	582	180	378
Poço Dantas	388	215	360
Poço de José de Moura	550	295	620
Santa Helena	490	280	1.789
Joca Claudino(Santarém)	364	435	545
São João do Rio do Peixe	1.470	685	3.100
São José de Piranhas	1.191	760	1.980
Triunfo	878	450	1.380
Uiraúna	1.221	786	1.652
Sousa	8.769	9.729	36.615
Aparecida	299	690	1.175
Cajazeirinhas	240	420	3.000
Condado	130	740	2.040
Lastro	277	145	610
Malta	81	470	1.180
Marizópolis	228	128	265
Nazarezinho	1.008	765	842
Paulista	1.320	-	5.340
Pombal	1.090	1.450	7.600
Santa Cruz	422	380	1.950
São Bentinho	134	360	2.160
São Domingos de Pombal	140	190	1.490
São Francisco	397	243	686
São José da Lagoa Tapada	517	602	987
Sousa	1.854	2.396	6.130
Vieirópolis	540	410	820
Vista Serrana	92	340	340
Patos	6.250	28.763	22.760
Areia de Baraúnas	218	3.752	530
Cacimba de Areia	719	2.750	795
Mãe d'Água	466	2.483	630
Passagem	273	4.422	1.628
Patos	2.133	3.090	3.843
Quixabá	282	1.686	578
Santa Teresinha	727	3.850	5.590
São José de Espinharas	1.095	4.820	8.074
São José do Bonfim	337	1.910	1.092
Piancó	8.868	23.909	27.120
Aguiar	1.162	1.010	827
Catingueira	1.634	6.780	7.180
Coremas	301	930	3.800
Emas	985	3.790	3.633
Igaracy	701	1.172	1.890
Nova Olinda	939	622	794
Olho d'Água	1.000	6.622	3.729
Piancó	946	1.725	4.052
Santana dos Garrotes	1.200	1.258	1.215

Tabela 02 - Efetivos dos rebanhos de médio porte, segundo as mesorregiões, microrregiões e municípios produtores - Paraíba - 2010 — 2 de 4

Mesorregiões, Microrregiões e Municípios Produtores	Efetivo dos rebanhos de médio porte (cabeças)		
	Suínos	Caprinos	Ovinos
Itaporanga	15.735	13.496	20.106
Boa Ventura	1.077	1.042	1.603
Conceição	3.704	2.962	4.364
Curral Velho	919	1.163	1.576
Diamante	1.797	1.615	2.109
Ibiara	1.486	959	1.349
Itaporanga	1.970	2.053	2.825
Pedra Branca	662	343	694
Santa Inês	972	950	1.468
Santana de Mangueira	1.214	1.497	2.931
São José de Caiana	1.189	517	729
Serra Grande	745	395	458
Serra do Teixeira	16.227	43.245	17.998
Água Branca	850	4.780	690
Cacimbas	598	3.120	684
Desterro	980	5.180	1.240
Imaculada	785	4.500	2.167
Juru	1.648	2.500	2.501
Manaíra	1.525	5.439	2.320
Maturéia	728	2.380	318
Princesa Isabel	4.640	9.769	4.450
São José de Princesa	1.732	2.090	1.991
Tavares	2.137	1.900	1.350
Teixeira	604	1.587	287
Borborema	24.921	335.673	166.237
Seridó Ocidental Paraibano	2.432	13.002	4.734
Junco do Seridó	454	1.083	207
Salgadinho	386	2.490	392
Santa Luzia	469	1.778	624
São José do Sabugi	458	1.539	1.440
São Mamede	499	3.011	1.037
Várzea	166	3.101	1.034
Seridó Oriental Paraibano	5.675	24.308	14.001
Baraúna	330	721	601
Cubati	2.271	2.106	1.631
Frei Martinho	285	996	1.406
Juazeirinho	755	6.947	1.615
Nova Palmeira	439	2.548	1.062
Pedra Lavrada	327	2.757	1.038
Picuí	640	1.832	3.013
Seridó	334	2.512	944
Tenório	294	3.889	2.691
Cariri Ocidental	10.667	202.033	101.082
Amparo	148	8.000	4.800
Assunção	249	2.184	608
Camalaú	530	16.000	9.000
Congo	700	8.500	5.800
Coxixola	170	6.970	5.945
Livramento	461	11.767	2.228
Monteiro	1.650	28.240	12.500
Ouro Velho	400	2.000	1.100
Parari	290	8.100	2.400
Prata	450	7.600	6.000
São João do Tigre	820	16.870	5.000
São José dos Cordeiros	640	6.000	2.800
São Sebastião do Umbuzeiro	700	13.750	5.800
Serra Branca	440	23.108	14.500
Sumé	1.845	17.200	7.800
Taperoá	744	15.244	10.001
Zabelê	430	10.500	4.800

III - Atividades da Agropecuária e da Pesca

3.1 - Aspecto das Atividades Agropecuária e Extração Vegetal

3.1.4 - Pesquisa da Pecuária Municipal

Tabela 02 - Efetivos dos rebanhos de médio porte, segundo as mesorregiões, microrregiões e municípios produtores - Paraíba - 2010 — 3 de 4

Mesorregiões, Microrregiões e Municípios Produtores	Efetivo dos rebanhos de médio porte (cabeças)		
	Suínos	Caprinos	Ovinos
Cariri Oriental	6.147	96.330	46.420
Alcantil	480	2.500	1.200
Tacima(Barra de Santana)	730	1.200	1.800
Barra de São Miguel	535	12.100	4.500
Boqueirão	720	9.100	3.700
Cabaceiras	472	13.500	7.000
Caraúbas	470	11.600	6.000
Caturité	910	1.800	2.050
Gurjão	425	11.990	4.600
Riacho de Santo Antônio	295	3.520	2.410
Santo André	380	9.500	3.500
São Domingos do Cariri	270	8.500	4.100
São João do Cariri	460	11.020	5.560
Agreste Paraibano	43.741	120.248	95.056
Curimataú Ocidental	6.399	56.423	34.402
Algodão de Jandaíra	340	3.785	3.313
Arara	270	383	1.393
Barra de Santa Rosa	918	8.686	8.542
Cuité	1.275	2.922	2.552
Damião	380	2.177	2.017
Nova Floresta	415	198	215
Olivedos	317	4.491	1.609
Pocinhos	990	14.450	6.950
Remígio	503	1.437	1.193
Soledade	561	17.073	5.808
Sossêgo	430	821	810
Curimataú Oriental	3.851	5.133	7.155
Araruna	625	782	986
Cacimba de Dentro	925	1.215	1.284
Campo de Santana	429	501	839
Casserengue	278	983	1.560
Dona Inês	495	485	435
Riachão	277	225	320
Solânea	822	942	1.731
Esperança	2.528	2.848	3.833
Areial	298	403	419
Esperança	1.075	1.800	2.100
Montadas	515	438	683
São Sebastião de Lagoa de Roça	640	207	631
Brejo Paraibano	5.758	6.422	5.939
Alagoa Grande	1.002	1.687	1.687
Alagoa Nova	850	2.000	850
Areia	1.482	519	1.355
Bananeiras	1.395	1.067	866
Borborema	223	221	195
Matinhas	302	220	250
Pilões	183	480	304
Serraria	321	228	432
Guarabira	7.302	4.743	6.146
Alagoinha	583	309	216
Araçagi	584	810	719
Belém	488	335	458
Caiçara	380	385	435
Cuitegi	1.302	185	115
Duas Estradas	220	120	145
Guarabira	1.650	410	405
Lagoa de Dentro	308	358	365
Logradouro	235	195	258
Mulungu	659	708	2.430
Pilõezinhos	283	400	125
Pirpirituba	219	295	175
Serra da Raiz	223	95	105
Sertãozinho	168	138	195

III - Atividades da Agropecuária e da Pesca

3.1 - Aspecto das Atividades Agropecuária e Extração Vegetal

3.1.4 - Pesquisa da Pecuária Municipal

Tabela 02 - Efetivos dos rebanhos de médio porte, segundo as mesorregiões, microrregiões e municípios produtores - Paraíba - 2010

Mesorregiões, Microrregiões e Municípios Produtores	Efetivo dos rebanhos de médio porte (cabeças)		
	Suínos	Caprinos	Ovinos
Campina Grande	9.183	23.710	16.510
Boa Vista	378	11.500	4.300
Campina Grande	1.500	3.000	3.200
Fagundes	1.100	1.100	1.250
Lagoa Seca	910	1.000	1.800
Massaranduba	760	2.200	2.700
Puxinanã	1.350	810	890
Queimadas	2.640	3.000	2.000
Serra Redonda	545	1.100	370
Itabaiana	4.685	9.964	13.362
Caldas Brandão	816	320	434
Gurinhém	580	1.301	2.335
Ingá	380	1.343	1.205
Itabaiana	574	850	1.150
Itatuba	564	1.351	2.543
Juarez Távora	273	990	878
Mogeiro	834	1.108	1.746
Riachão do Bacamarte	319	865	1.174
Salgado de São Félix	345	1.836	1.897
Umbuzeiro	4.035	11.005	7.709
Aroeiras	1.055	4.500	2.400
Gado Bravo	970	1.600	820
Natuba	420	1.005	1.389
Santa Cecília	590	1.700	1.500
Umbuzeiro	1.000	2.200	1.600
Mata Paraibana	8.148	11.483	8.847
Litoral Norte	1.804	3.746	2.374
Baía da Traição	101	352	53
Capim	121	225	121
Cuité de Mamanguape	187	490	208
Curral de Cima	111	560	298
Itapororoca	238	470	380
Jacaraú	165	498	327
Mamanguape	332	350	322
Marcação	106	64	23
Mataraca	72	54	60
Pedro Régis	210	387	315
Rio Tinto	161	296	267
Sapé	3.559	4.804	4.379
Cruz do Espírito Santo	198	633	626
Juripiranga	374	241	235
Mari	834	389	536
Pilar	514	703	484
Riachão do Poço	84	400	250
São José dos Ramos	438	824	526
São Miguel de Taipu	314	695	535
Sapé	490	640	982
Sobrado	313	279	205
João Pessoa	1.750	946	813
Bayeux	117	31	30
Cabedelo	56	33	30
Conde	427	169	364
João Pessoa	773	316	162
Lucena	157	92	87
Santa Rita	220	305	140
Litoral Sul	1.035	1.987	1.281
Alhandra	394	354	291
Caaporã	77	86	54
Pedras de Fogo	479	1.474	605
Pitimbu	85	73	331

Fonte: IBGE, Diretoria de Pesquisas, Coordenação de Agropecuária, Pesquisa da Pecuária Municipal 2010.

Dados de 31/12

III - Atividades da Agropecuária e da Pesca

3.1 - Aspecto das Atividades Agropecuária e Extração Vegetal

3.1.4 - Pesquisa da Pecuária Municipal

Tabela 03 - Efetivos dos rebanhos de pequeno porte, segundo as mesorregiões, microrregiões e municípios produtores - Paraíba – 2010 — 1 de 4

Mesorregiões, Microrregiões e Municípios Produtores	Efetivo dos rebanhos de pequeno porte (cabeças)				
	Galináceos			Outros	
	Total	Galos, frangas, frangos e pintos	Galinhas	Codornas	Coelhos
Paraíba	**10.423.491**	**8.105.471**	**2.318.020**	**167.698**	**-**
Sertão Paraibano	1.279.370	855.279	424.091	-	-
Catolé do Rocha	139.540	107.450	32.090	-	-
Belém do Brejo do Cruz	4.940	2.300	2.640	-	-
Bom Sucesso	5.030	1.430	3.600	-	-
Brejo do Cruz	5.250	4.100	1.150	-	-
Brejo dos Santos	3.590	1.590	2.000	-	-
Catolé do Rocha	10.800	4.500	6.300	-	-
Jericó	80.580	79.120	1.460	-	-
Lagoa	6.080	3.200	2.880	-	-
Mato Grosso	4.310	3.180	1.130	-	-
Riacho dos Cavalos	8.590	3.590	5.000	-	-
São Bento	4.080	1.550	2.530	-	-
São José do Brejo do Cruz	6.290	2.890	3.400	-	-
Cajazeiras	171.048	117.806	53.242	-	-
Bernardino Batista	4.736	3.120	1.616	-	-
Bom Jesus	3.420	2.400	1.020	-	-
Bonito de Santa Fé	14.676	6.994	7.682	-	-
Cachoeira dos Índios	11.900	8.400	3.500	-	-
Cajazeiras	29.010	22.550	6.460	-	-
Carrapateira	1.660	1.250	410	-	-
Monte Horebe	4.690	3.400	1.290	-	-
Poço Dantas	2.690	1.720	970	-	-
Poço de José de Moura	7.104	5.302	1.802	-	-
Santa Helena	10.497	8.705	1.792	-	-
Joca Claudino(Santarém)	3.550	2.320	1.230	-	-
São João do Rio do Peixe	23.355	14.040	9.315	-	-
São José de Piranhas	22.410	14.750	7.660	-	-
Triunfo	13.725	10.845	2.880	-	-
Uiraúna	17.625	12.010	5.615	-	-
Sousa	377.194	293.066	84.128	-	-
Aparecida	7.476	4.880	2.596	-	-
Cajazeirinhas	5.640	2.260	3.380	-	-
Condado	5.180	2.200	2.980	-	-
Lastro	3.840	2.850	990	-	-
Malta	2.760	2.180	580	-	-
Marizópolis	1.626	1.140	486	-	-
Nazarezinho	7.820	5.500	2.320	-	-
Paulista	20.450	13.850	6.600	-	-
Pombal	151.020	138.700	12.320	-	-
Santa Cruz	7.828	5.430	2.398	-	-
São Bentinho	3.550	1.450	2.100	-	-
São Domingos	5.600	2.800	2.800	-	-
São Francisco	9.586	6.926	2.660	-	-
São José da Lagoa Tapada	9.580	7.200	2.380	-	-
Sousa	124.160	88.240	35.920	-	-
Vieirópolis	8.548	6.130	2.418	-	-
Vista Serrana	2.530	1.330	1.200	-	-
Patos	100.133	65.208	34.925	-	-
Areia de Baraúnas	3.300	2.178	1.122	-	-
Cacimba de Areia	6.556	3.908	2.648	-	-
Mãe d'Água	10.583	6.842	3.741	-	-
Passagem	5.050	3.500	1.550	-	-
Patos	31.244	21.780	9.464	-	-
Quixaba	2.790	1.810	980	-	-
Santa Teresinha	19.487	11.455	8.032	-	-
São José de Espinharas	17.448	11.106	6.342	-	-
São José do Bonfim	3.675	2.629	1.046	-	-

Tabela 03 - Efetivos dos rebanhos de pequeno porte, segundo as mesorregiões, microrregiões e municípios produtores - Paraíba – 2010 — 2 de 4

Mesorregiões, Microrregiões e Municípios Produtores	Efetivo dos rebanhos de pequeno porte (cabeças)				
	Galináceos			Outros	
	Total	Galos, frangas, frangos e pintos	Galinhas	Codornas	Coelhos
Piancó	127.450	67.956	59.494	-	-
Aguiar	12.495	5.552	6.943	-	-
Catingueira	16.740	10.250	6.490	-	-
Coremas	17.320	6.420	10.900	-	-
Emas	10.373	6.457	3.916	-	-
Igaracy	8.465	4.334	4.131	-	-
Nova Olinda	8.654	3.718	4.936	-	-
Olho d'Água	11.240	6.560	4.680	-	-
Piancó	30.253	18.423	11.830	-	-
Santana dos Garrotes	11.910	6.242	5.668	-	-
Itaporanga	146.860	72.332	74.528	-	-
Boa Ventura	11.183	5.525	5.658	-	-
Conceição	27.178	13.093	14.085	-	-
Curral Velho	6.571	3.553	3.018	-	-
Diamante	14.428	7.067	7.361	-	-
Ibiara	10.616	5.368	5.248	-	-
Itaporanga	26.475	13.254	13.221	-	-
Pedra Branca	6.543	3.345	3.198	-	-
Santa Inês	6.290	2.882	3.408	-	-
Santana de Mangueira	12.141	6.335	5.806	-	-
São José de Caiana	18.784	8.469	10.315	-	-
Serra Grande	6.651	3.441	3.210	-	-
Serra do Teixeira	217.145	131.461	85.684	-	-
Água Branca	13.950	9.800	4.150	-	-
Cacimbas	18.070	11.620	6.450	-	-
Desterro	18.250	10.900	7.350	-	-
Imaculada	11.032	5.802	5.230	-	-
Juru	19.150	11.880	7.270	-	-
Manaíra	14.272	9.350	4.922	-	-
Maturéia	19.080	10.830	8.250	-	-
Princesa Isabel	40.017	23.572	16.445	-	-
São José de Princesa	17.061	9.993	7.068	-	-
Tavares	28.820	17.400	11.420	-	-
Teixeira	17.443	10.314	7.129	-	-
Borborema	681.980	514.205	167.775	-	-
Seridó Ocidental Paraibano	46.774	33.242	13.532	-	-
Junco do Seridó	3.592	2.025	1.567	-	-
Salgadinho	5.100	3.410	1.690	-	-
Santa Luzia	9.163	8.153	1.010	-	-
São José do Sabugi	2.618	1.335	1.283	-	-
São Mamede	22.441	16.429	6.012	-	-
Várzea	3.860	1.890	1.970	-	-
Seridó Oriental Paraibano	91.856	60.694	31.162	-	-
Baraúna	6.210	3.285	2.925	-	-
Cubati	10.949	7.709	3.240	-	-
Frei Martinho	4.208	2.508	1.700	-	-
Juazeirinho	8.945	4.601	4.344	-	-
Nova Palmeira	6.980	4.073	2.907	-	-
Pedra Lavrada	5.803	2.992	2.811	-	-
Picuí	33.732	27.252	6.480	-	-
Seridó	9.087	5.083	4.004	-	-
Tenório	5.942	3.191	2.751	-	-
Cariri Ocidental	421.180	340.409	80.771	-	-
Amparo	7.500	4.500	3.000	-	-
Assunção	2.169	1.034	1.135	-	-
Camalaú	37.500	24.000	13.500	-	-
Congo	10.600	7.300	3.300	-	-
Coxixola	8.150	5.750	2.400	-	-
Livramento	5.183	2.235	2.948	-	-
Monteiro	117.000	102.000	15.000	-	-
Ouro Velho	104.000	100.000	4.000	-	-
Parari	8.800	6.500	2.300	-	-
Prata	30.100	26.500	3.600	-	-
São João do Tigre	8.000	5.000	3.000	-	-

Tabela 03 - Efetivos dos rebanhos de pequeno porte, segundo as mesorregiões, microrregiões e municípios produtores - Paraíba – 2010 — 3 de 4

Mesorregiões, Microrregiões e Municípios Produtores	Efetivo dos rebanhos de pequeno porte (cabeças)				
	Galináceos			Outros	
	Total	Galos, frangas, frangos e pintos	Galinhas	Codornas	Coelhos
Cariri Ocidental (cont.)					
São José dos Cordeiros	8.800	6.500	2.300	-	-
São Sebastião do Umbuzeiro	6.280	3.560	2.720	-	-
Serra Branca	10.000	6.600	3.400	-	-
Sumé	37.000	28.000	9.000	-	-
Taperoá	14.398	7.430	6.968	-	-
Zabelê	5.700	3.500	2.200	-	-
Cariri Oriental	122.170	79.860	42.310	-	-
Alcantil	12.400	10.000	2.400	-	-
Barra de Santana	18.200	11.200	7.000	-	-
Barra de São Miguel	16.510	11.500	5.010	-	-
Boqueirão	12.200	8.200	4.000	-	-
Cabaceiras	6.200	3.500	2.700	-	-
Caraúbas	13.000	7.500	5.500	-	-
Caturité	10.500	7.300	3.200	-	-
Gurjão	5.500	3.000	2.500	-	-
Riacho de Santo Antônio	5.450	3.950	1.500	-	-
Santo André	5.300	2.700	2.600	-	-
São Domingos do Cariri	8.500	5.000	3.500	-	-
São João do Cariri	8.410	6.010	2.400	-	-
Agreste Paraibano	4.962.271	4.308.444	653.827	22.580	-
Curimataú Ocidental	1.003.513	886.150	117.363	-	-
Algodão de Jandaíra	4.045	2.186	1.859	-	-
Arara	17.150	10.018	7.132	-	-
Barra de Santa Rosa	53.719	46.200	7.519	-	-
Cuité	66.232	29.300	36.932	-	-
Damião	7.672	4.800	2.872	-	-
Nova Floresta	5.455	3.358	2.097	-	-
Olivedos	5.980	3.032	2.948	-	-
Pocinhos	724.285	700.145	24.140	-	-
Remígio	10.364	5.182	5.182	-	-
Soledade	102.786	78.710	24.076	-	-
Sossêgo	5.825	3.219	2.606	-	-
Curimataú Oriental	281.773	230.863	50.910	-	-
Araruna	64.639	50.219	14.420	-	-
Cacimba de Dentro	14.506	8.594	5.912	-	-
Tacima(Campo de Santana)	10.635	7.760	2.875	-	-
Casserengue	22.708	10.175	12.533	-	-
Dona Inês	31.480	25.800	5.680	-	-
Riachão	5.985	4.145	1.840	-	-
Solânea	131.820	124.170	7.650	-	-
Esperança	129.509	80.657	48.852	-	-
Areial	6.994	3.970	3.024	-	-
Esperança	86.543	51.223	35.320	-	-
Montadas	21.131	15.750	5.381	-	-
São Sebastião de Lagoa de Roça	14.841	9.714	5.127	-	-
Brejo Paraibano	269.780	188.217	81.563	1.000	-
Alagoa Grande	39.438	23.300	16.138	-	-
Alagoa Nova	24.000	15.000	9.000	-	-
Areia	82.740	51.515	31.225	-	-
Bananeiras	67.490	58.800	8.690	1.000	-
Borborema	19.490	16.840	2.650	-	-
Matinhas	5.800	4.200	1.600	-	-
Pilões	23.947	13.922	10.025	-	-
Serraria	6.875	4.640	2.235	-	-
Guarabira	1.264.504	1.159.892	104.612	15.000	-
Alagoinha	33.292	28.552	4.740	-	-
Araçagi	27.150	18.700	8.450	-	-
Belém	14.730	9.480	5.250	-	-
Caiçara	11.690	7.840	3.850	-	-
Cuitegi	6.830	4.450	2.380	-	-
Duas Estradas	108.910	105.500	3.410	-	-
Guarabira	672.015	665.157	6.858	-	-
Lagoa de Dentro	11.430	7.680	3.750	-	-
Logradouro	4.285	3.080	1.205	-	-
Mulungu	157.563	150.618	6.945	15.000	-

III - Atividades da Agropecuária e da Pesca

3.1 - Aspecto das Atividades Agropecuária e Extração Vegetal

3.1.4 - Pesquisa da Pecuária Municipal

Tabela 03 - Efetivos dos rebanhos de pequeno porte, segundo as mesorregiões, microrregiões e municípios produtores - Paraíba – 2010 — 4 de 4

Mesorregiões, Microrregiões e Municípios Produtores	Efetivo dos rebanhos de pequeno porte (cabeças)				
	Galináceos			Outros	
	Total	Galos, frangas, frangos e pintos	Galinhas	Codornas	Coelhos
Guarabira (cont.)					
Pilõezinhos	23.765	16.245	7.520	-	-
Pirpirituba	13.780	9.750	4.030	-	-
Serra da Raiz	55.230	50.410	4.820	-	-
Sertãozinho	123.834	82.430	41.404	-	-
Campina Grande	1.490.540	1.324.820	165.720	5.520	-
Boa Vista	170.320	140.300	30.020	-	-
Campina Grande	300.000	260.000	40.000	3.800	-
Fagundes	35.120	20.020	15.100	-	-
Lagoa Seca	417.000	400.000	17.000	-	-
Massaranduba	39.500	28.500	11.000	320	-
Puxinanã	369.000	350.500	18.500	600	-
Queimadas	135.000	110.000	25.000	800	-
Serra Redonda	24.600	15.500	9.100	-	-
Itabaiana	421.700	369.122	52.578	1.060	-
Caldas Brandão	36.632	33.934	2.698	-	-
Gurinhém	130.685	121.925	8.760	-	-
Ingá	17.702	14.458	3.244	-	-
Itabaiana	61.380	48.850	12.530	200	-
Itatuba	24.141	19.707	4.434	-	-
Juarez Távora	6.666	3.612	3.054	-	-
Mogeiro	113.670	106.803	6.867	860	-
Riachão do Bacamarte	9.946	6.811	3.135	-	-
Salgado de São Félix	20.878	13.022	7.856	-	-
Umbuzeiro	100.952	68.723	32.229	-	-
Aroeiras	27.000	17.000	10.000	-	-
Gado Bravo	8.900	6.200	2.700	-	-
Natuba	12.352	8.323	4.029	-	-
Santa Cecília	28.700	22.200	6.500	-	-
Umbuzeiro	24.000	15.000	9.000	-	-
Mata Paraibana	3.499.870	2.427.543	1.072.327	145.118	-
Litoral Norte	191.713	169.542	22.171	-	-
Baía da Traição	8.023	5.827	2.196	-	-
Capim	5.891	5.290	601	-	-
Cuité de Mamanguape	4.560	3.260	1.300	-	-
Curral de Cima	8.386	7.100	1.286	-	-
Itapororoca	52.150	47.400	4.750	-	-
Jacaraú	21.808	19.860	1.948	-	-
Mamanguape	15.100	12.300	2.800	-	-
Marcação	17.091	15.200	1.891	-	-
Mataraca	6.566	4.687	1.879	-	-
Pedro Régis	17.720	16.300	1.420	-	-
Rio Tinto	34.418	32.318	2.100	-	-
Sapé	294.113	265.932	28.181	11.800	-
Cruz do Espírito Santo	14.780	12.960	1.820	-	-
Juripiranga	4.010	2.663	1.347	-	-
Mari	65.024	62.300	2.724	9.000	-
Pilar	14.534	8.802	5.732	-	-
Riachão do Poço	9.267	8.367	900	-	-
São José dos Ramos	21.466	12.852	8.614	-	-
São Miguel de Taipu	12.412	9.188	3.224	-	-
Sapé	107.900	105.400	2.500	2.800	-
Sobrado	44.720	43.400	1.320	-	-
João Pessoa	472.509	458.926	13.583	133.318	-
Bayeux	3.237	2.211	1.026	11.550	-
Cabedelo	2.158	1.576	582	552	-
Conde	216.228	213.721	2.507	6.016	-
João Pessoa	125.549	120.402	5.147	115.200	-
Lucena	6.895	5.674	1.221	-	-
Santa Rita	118.442	115.342	3.100	-	-
Litoral Sul	2.541.535	1.533.143	1.008.392	-	-
Alhandra	294.076	291.302	2.774	-	-
Caaporã	593.766	591.006	2.760	-	-
Pedras de Fogo	1.623.481	621.814	1.001.667	-	-
Pitimbu	30.212	29.021	1.191	-	-

Fonte: IBGE, Diretoria de Pesquisas, Coordenação de Agropecuária, Pesquisa da Pecuária Municipal 2010.

Tabela 04 - Produção de leite, segundo as mesorregiões, microrregiões e municípios produtores - Paraíba - 2010 — 1 de 5

Mesorregiões, Microrregiões e Municípios Produtores	Produção de leite				
	Vacas ordenhadas (cabeças)	Quantidade (1 000 litros)	Valor (1 000 R$)	Produtividade (litros/vaca/ano)	Vacas ordenhadas / efetivo de bovinos (1) (%)
Paraíba	**239.336**	**217.018**	**167.856**	**907**	**19**
Sertão Paraibano	127.422	102.387	76.508	804	24
Catolé do Rocha	19.835	11.698	8.188	590	25
Belém do Brejo do Cruz	2.460	1.322	925	537	23
Bom Sucesso	1.130	612	428	542	25
Brejo do Cruz	2.570	1.622	1.135	631	25
Brejo dos Santos	680	380	266	559	22
Catolé do Rocha	3.850	2.082	1.458	541	25
Jericó	1.200	799	559	666	18
Lagoa	1.060	674	472	636	37
Mato Grosso	475	257	180	541	20
Riacho dos Cavalos	2.660	1.441	1.009	542	25
São Bento	2.530	1.841	1.289	728	27
São José do Brejo do Cruz	1.220	668	468	548	28
Cajazeiras	19.350	20.183	14.220	1.043	22
Bernardino Batista	350	351	245	1.003	21
Bom Jesus	302	300	180	993	23
Bonito de Santa Fé	1.940	1.257	1.006	648	30
Cachoeira dos Índios	1.110	1.160	696	1.045	22
Cajazeiras	2.500	2.783	1.948	1.113	20
Carrapateira	342	385	270	1.126	18
Monte Horebe	498	520	338	1.044	24
Poço Dantas	320	276	215	863	22
Poço de José de Moura	820	952	666	1.161	20
Santa Helena	1.227	1.546	1.082	1.260	22
Joca Claudino(Santarém)	287	320	240	1.115	28
São João do Rio do Peixe	2.982	2.978	2.085	999	20
São José de Piranhas	3.718	4.120	2.884	1.108	22
Triunfo	1.831	1.985	1.390	1.084	22
Uiraúna	1.123	1.249	974	1.112	19
Sousa	32.648	29.422	21.392	901	27
Aparecida	1.155	1.764	1.376	1.527	21
Cajazeirinhas	1.600	1.312	918	820	23
Condado	1.950	1.247	873	639	28
Lastro	380	318	239	837	27
Malta	924	580	406	628	24
Marizópolis	387	450	338	1.163	25
Nazarezinho	840	943	707	1.123	20
Paulista	5.830	4.226	2.958	725	29
Pombal	7.000	6.320	4.424	903	32
Santa Cruz	980	991	773	1.011	20
São Bentinho	1.170	929	650	794	23
São Domingos	1.530	1.261	882	824	46
São Francisco	492	569	426	1.157	20
São José da Lagoa Tapada	1.825	1.600	1.248	877	26
Sousa	5.500	5.920	4.440	1.076	27
Vieirópolis	675	766	574	1.135	21
Vista Serrana	410	226	158	551	27
Patos	9.900	8.900	7.120	899	21
Areia de Baraúnas	242	218	174	901	11
Cacimba de Areia	1.098	988	791	900	19
Mãe d'Água	451	406	325	900	22
Passagem	410	369	295	900	20
Patos	2.323	2.091	1.673	900	20
Quixaba	485	437	349	901	33
Santa Teresinha	1.695	1.516	1.212	894	23
São José de Espinharas	2.740	2.466	1.973	900	21
São José do Bonfim	456	410	328	899	25

Tabela 04 - Produção de leite, segundo as mesorregiões, microrregiões e municípios produtores - Paraíba - 2010 — 2 de 5

Mesorregiões, Microrregiões e Municípios Produtores	Produção de leite				
	Vacas ordenhadas (cabeças)	Quantidade (1 000 litros)	Valor (1 000 R$)	Produtividade (litros/vaca/ano)	Vacas ordenhadas / efetivo de bovinos (1) (%)
Piancó	18.182	12.404	9.763	682	27
Aguiar	1.508	950	760	630	30
Catingueira	1.290	1.161	929	900	18
Coremas	2.530	1.597	1.118	631	27
Emas	605	545	436	901	13
Igaracy	1.415	891	713	630	30
Nova Olinda	945	561	449	594	30
Olho d'Água	2.068	1.861	1.489	900	23
Piancó	5.317	3.350	2.680	630	35
Santana dos Garrotes	2.504	1.487	1.190	594	30
Itaporanga	18.521	11.668	9.335	630	31
Boa Ventura	1.415	942	754	666	30
Conceição	3.194	2.012	1.610	630	30
Curral Velho	962	571	457	594	30
Diamante	1.431	850	680	594	30
Ibiara	1.416	892	714	630	31
Itaporanga	4.563	3.039	2.431	666	35
Pedra Branca	1.038	617	493	594	31
Santa Inês	1.055	627	501	594	30
Santana de Mangueira	1.412	890	712	630	30
São José de Caiana	1.493	887	709	594	30
Serra Grande	542	341	273	629	30
Serra do Teixeira	8.986	8.113	6.490	903	15
Água Branca	980	882	706	900	14
Cacimbas	210	189	151	900	13
Desterro	360	324	259	900	9
Imaculada	1.002	902	721	900	15
Juru	1.170	1.053	842	900	16
Manaíra	892	803	642	900	15
Maturéia	460	414	331	900	16
Princesa Isabel	1.759	1.587	1.270	902	20
São José de Princesa	855	770	616	901	21
Tavares	1.000	900	720	900	9
Teixeira	298	290	232	973	13
Borborema	40.064	50.445	38.730	1.259	21
Seridó Ocidental Paraibano	6.644	9.485	8.044	1.428	26
Junco do Seridó	449	647	550	1.441	21
Salgadinho	410	369	295	900	33
Santa Luzia	1.720	2.423	2.060	1.409	24
São José do Sabugi	1.120	1.815	1.543	1.621	23
São Mamede	2.182	3.132	2.662	1.435	31
Várzea	763	1.099	934	1.440	24
Seridó Oriental Paraibano	6.824	8.591	7.260	1.259	22
Baraúna	204	110	88	539	17
Cubati	791	1.281	1.089	1.619	24
Frei Martinho	212	134	107	632	12
Juazeirinho	1.407	1.801	1.531	1.280	30
Nova Palmeira	848	1.273	1.082	1.501	25
Pedra Lavrada	1.474	2.171	1.845	1.473	38
Picuí	1.100	594	475	540	14
Seridó	507	813	691	1.604	16
Tenório	281	415	352	1.477	19

Tabela 04 - Produção de leite, segundo as mesorregiões, microrregiões e municípios produtores - Paraíba - 2010 — 3 de 5

Mesorregiões, Microrregiões e Municípios Produtores	Produção de leite				
	Vacas ordenhadas (cabeças)	Quantidade (1 000 litros)	Valor (1 000 R$)	Produtividade (litros/vaca/ano)	Vacas ordenhadas / efetivo de bovinos (1) (%)
Cariri Ocidental	13.986	15.926	12.033	1.139	18
Amparo	215	231	157	1.074	12
Assunção	951	1.541	1.310	1.620	46
Camalaú	510	420	273	824	12
Congo	670	550	374	821	25
Coxixola	400	490	343	1.225	27
Livramento	876	1.184	1.006	1.352	22
Monteiro	2.300	2.200	1.540	957	11
Ouro Velho	420	400	260	952	11
Parari	275	290	189	1.055	18
Prata	720	710	462	986	21
São João do Tigre	480	410	287	854	14
São José dos Cordeiros	555	600	408	1.081	22
São Sebastião do Umbuzeiro	410	400	260	976	13
Serra Branca	480	600	420	1.250	14
Sumé	1.280	1.500	1.050	1.172	14
Taperoá	3.099	4.100	3.485	1.323	49
Zabelê	345	300	210	870	15
Cariri Oriental	12.610	16.443	11.392	1.304	20
Alcantil	1.650	2.500	1.750	1.515	25
Barra de Santana	2.100	2.200	1.496	1.048	24
Barra de São Miguel	530	701	455	1.323	18
Boqueirão	1.850	2.300	1.495	1.243	15
Cabaceiras	760	850	553	1.118	19
Caraúbas	500	441	287	882	14
Caturité	2.020	3.300	2.475	1.634	31
Gurjão	770	1.180	826	1.532	18
Riacho de Santo Antônio	510	650	455	1.275	23
Santo André	550	650	455	1.182	16
São Domingos do Cariri	450	470	329	1.044	23
São João do Cariri	920	1.200	816	1.304	15
Agreste Paraibano	61.221	56.731	45.266	927	14
Curimataú Ocidental	7.252	7.510	6.037	1.036	15
Algodão de Jandaíra	150	81	65	540	14
Arara	540	406	325	752	12
Barra de Santa Rosa	1.129	610	488	540	15
Cuité	740	533	426	720	10
Damião	230	146	117	635	7
Nova Floresta	177	124	99	701	12
Olivedos	583	944	802	1.619	20
Pocinhos	1.100	1.500	1.050	1.364	25
Remígio	502	359	287	715	11
Soledade	1.832	2.638	2.242	1.440	19
Sossêgo	269	169	136	628	12
Curimataú Oriental	5.608	3.852	3.340	687	11
Araruna	938	650	520	693	11
Cacimba de Dentro	595	375	300	630	11
Tacima(Campo de Santana)	785	570	513	726	5
Casserengue	389	245	196	630	10
Dona Inês	620	348	313	561	12
Riachão	435	235	211	540	12
Solânea	1.846	1.429	1.286	774	20
Esperança	1.542	1.083	867	702	13
Areial	305	247	198	810	17
Esperança	719	459	368	638	12
Montadas	182	136	109	747	13
São Sebastião de Lagoa de Roça	336	241	193	717	12

Tabela 04 - Produção de leite, segundo as mesorregiões, microrregiões e municípios produtores - Paraíba - 2010 — 4 de 5

Mesorregiões, Microrregiões e Municípios Produtores	Produção de leite				
	Vacas ordenhadas (cabeças)	Quantidade (1 000 litros)	Valor (1 000 R$)	Produtividade (litros/vaca/ano)	Vacas ordenhadas / efetivo de bovinos (1) (%)
Brejo Paraibano	8.712	7.722	6.378	886	17
Alagoa Grande	1.274	871	654	684	10
Alagoa Nova	1.850	2.500	2.000	1.351	31
Areia	1.290	929	743	720	12
Bananeiras	2.507	1.805	1.625	720	20
Borborema	334	240	216	719	22
Matinhas	380	501	376	1.318	26
Pilões	321	231	185	720	12
Serraria	756	644	580	852	18
Guarabira	11.160	7.933	7.140	711	14
Alagoinha	640	461	415	720	9
Araçagi	1.975	1.067	960	540	11
Belém	640	346	311	541	9
Caiçara	770	462	416	600	9
Cuitegi	205	148	133	722	9
Duas Estradas	425	295	266	694	18
Guarabira	2.015	1.451	1.306	720	17
Lagoa de Dentro	585	455	409	778	13
Logradouro	450	398	358	884	18
Mulungu	1.750	1.457	1.311	833	21
Pilõezinhos	295	212	191	719	24
Pirpirituba	805	680	612	845	21
Serra da Raiz	380	305	275	803	19
Sertãozinho	225	199	179	884	12
Campina Grande	14.580	16.879	12.071	1.158	21
Boa Vista	1.350	1.700	1.190	1.259	22
Campina Grande	3.100	3.350	2.345	1.081	19
Fagundes	1.300	1.700	1.275	1.308	24
Lagoa Seca	800	900	675	1.125	23
Massaranduba	3.100	3.008	2.166	970	20
Puxinanã	380	420	294	1.105	11
Queimadas	3.500	4.500	3.150	1.286	20
Serra Redonda	1.050	1.301	976	1.239	28
Itabaiana	6.372	4.105	4.040	644	8
Caldas Brandão	144	90	90	625	4
Gurinhém	1.243	733	733	590	7
Ingá	658	422	422	641	6
Itabaiana	1.285	838	838	652	9
Itatuba	929	642	642	691	8
Juarez Távora	457	325	260	711	15
Mogeiro	1.036	644	644	622	12
Riachão do Bacamarte	185	119	119	643	10
Salgado de São Félix	435	293	293	674	5
Umbuzeiro	5.995	7.646	5.394	1.275	19
Aroeiras	1.150	1.620	1.134	1.409	17
Gado Bravo	1.450	2.301	1.611	1.587	18
Natuba	395	225	225	570	10
Santa Cecília	1.050	1.301	884	1.239	24
Umbuzeiro	1.950	2.200	1.540	1.128	24

Tabela 04 - Produção de leite, segundo as mesorregiões, microrregiões e municípios produtores - Paraíba - 2010 — 5 de 5

Mesorregiões, Microrregiões e Municípios Produtores	Produção de leite				
	Vacas ordenhadas (cabeças)	Quantidade (1 000 litros)	Valor (1 000 R$)	Produtividade (litros/vaca/ano)	Vacas ordenhadas / efetivo de bovinos (1) (%)
Mata Paraibana	10.629	7.456	7.352	701	11
Litoral Norte	4.227	2.724	2.621	644	10
Baía da Traição	90	65	65	722	11
Capim	155	112	112	723	11
Cuité de Mamanguape	423	309	309	730	13
Curral de Cima	615	443	399	720	9
Itapororoca	510	389	350	763	7
Jacaraú	681	490	490	720	10
Mamanguape	708	510	510	720	12
Marcação	85	61	61	718	11
Mataraca	260	187	187	719	12
Pedro Régis	390	91	91	233	10
Rio Tinto	310	67	47	216	11
Sapé	3.694	2.489	2.489	674	10
Cruz do Espírito Santo	220	158	158	718	10
Juripiranga	99	58	58	586	4
Mari	824	603	603	732	11
Pilar	858	567	567	661	14
Riachão do Poço	230	169	169	735	10
São José dos Ramos	201	127	127	632	5
São Miguel de Taipu	204	138	138	676	6
Sapé	768	548	548	714	11
Sobrado	290	121	121	417	12
João Pessoa	2.037	1.818	1.818	892	20
Bayeux	32	29	29	906	10
Cabedelo	25	18	18	720	10
Conde	1.061	1.031	1.031	972	41
João Pessoa	502	442	442	880	18
Lucena	72	49	49	681	13
Santa Rita	345	248	248	719	10
Litoral Sul	671	424	424	632	10
Alhandra	297	214	214	721	12
Caaporã	91	33	33	363	10
Pedras de Fogo	210	125	125	595	7
Pitimbu	73	53	53	726	12

Fonte: IBGE, Diretoria de Pesquisas, Coordenação de Agropecuária, Pesquisa da Pecuária Municipal 2010.

Dados do período de 01.01 a 31.12

(1) Relação entre o número de vacas ordenhadas e o efetivo de bovinos

Tabela 05 - Produção e valor de ovos de galinha e de ovos de codorna, segundo as mesorregiões, microrregiões e municípios produtores - Paraíba – 2010 — 1 de 4

Mesorregiões, Microrregiões e Municípios Produtores	Produção de ovos			
	Galinha		Codorna	
	Quantidade (1 000 dúzias)	Valor (1 000 R$)	Quantidade (1 000 dúzias)	Valor (1 000 R$)
Paraíba	**27.997**	**94.742**	**1.752**	**1.972**
Sertão Paraibano	2.561	8.292	-	-
Catolé do Rocha	178	568	-	-
Belém do Brejo do Cruz	16	51	-	-
Bom Sucesso	22	69	-	-
Brejo do Cruz	7	22	-	-
Brejo dos Santos	12	40	-	-
Catolé do Rocha	38	121	-	-
Jericó	9	28	-	-
Lagoa	18	57	-	-
Mato Grosso	7	22	-	-
Riacho dos Cavalos	30	96	-	-
São Bento	15	49	-	-
São José do Brejo do Cruz	5	14	-	-
Cajazeiras	324	1.114	-	-
Bernardino Batista	10	34	-	-
Bom Jesus	5	15	-	-
Bonito de Santa Fé	46	161	-	-
Cachoeira dos Índios	22	77	-	-
Cajazeiras	39	124	-	-
Carrapateira	2	7	-	-
Monte Horebe	7	22	-	-
Poço Dantas	6	20	-	-
Poço de José de Moura	11	38	-	-
Santa Helena	10	35	-	-
Joca Claudino(Santarém)	7	24	-	-
São João do Rio do Peixe	56	196	-	-
São José de Piranhas	52	181	-	-
Triunfo	17	60	-	-
Uiraúna	34	118	-	-
Sousa	498	1.574	-	-
Aparecida	16	55	-	-
Cajazeirinhas	20	65	-	-
Condado	18	57	-	-
Lastro	6	20	-	-
Malta	3	11	-	-
Marizópolis	3	10	-	-
Nazarezinho	14	47	-	-
Paulista	40	127	-	-
Pombal	74	237	-	-
Santa Cruz	14	50	-	-
São Bentinho	13	40	-	-
São Domingos	17	54	-	-
São Francisco	16	53	-	-
São José da Lagoa Tapada	13	44	-	-
Sousa	211	632	-	-
Vieirópolis	15	51	-	-
Vista Serrana	7	23	-	-
Patos	210	630	-	-
Areia de Baraúnas	7	20	-	-
Cacimba de Areia	16	48	-	-
Mãe d'Água	22	67	-	-
Passagem	10	30	-	-
Patos	57	170	-	-
Quixaba	6	18	-	-
Santa Teresinha	48	145	-	-
São José de Espinharas	38	114	-	-
São José do Bonfim	6	19	-	-

Tabela 05 - Produção e valor de ovos de galinha e de ovos de codorna, segundo as mesorregiões, microrregiões e municípios produtores - Paraíba – 2010 — 2 de 4

Mesorregiões, Microrregiões e Municípios Produtores	Produção de ovos			
	Galinha		Codorna	
	Quantidade (1 000 dúzias)	Valor (1 000 R$)	Quantidade (1 000 dúzias)	Valor (1 000 R$)
Piancó	361	1.200	-	-
Aguiar	38	134	-	-
Catingueira	39	117	-	-
Coremas	65	209	-	-
Emas	23	70	-	-
Igaracy	25	87	-	-
Nova Olinda	32	111	-	-
Olho d'Água	28	84	-	-
Piancó	77	269	-	-
Santana dos Garrotes	34	119	-	-
Itaporanga	475	1.663	-	-
Boa Ventura	34	119	-	-
Conceição	92	320	-	-
Curral Velho	21	74	-	-
Diamante	44	155	-	-
Ibiara	37	129	-	-
Itaporanga	93	324	-	-
Pedra Branca	19	67	-	-
Santa Inês	21	73	-	-
Santana de Mangueira	33	116	-	-
São José de Caiana	62	217	-	-
Serra Grande	20	71	-	-
Serra do Teixeira	514	1.542	-	-
Água Branca	25	75	-	-
Cacimbas	39	116	-	-
Desterro	44	132	-	-
Imaculada	31	94	-	-
Juru	44	131	-	-
Manaíra	30	89	-	-
Maturéia	50	149	-	-
Princesa Isabel	99	296	-	-
São José de Princesa	42	127	-	-
Tavares	69	206	-	-
Teixeira	43	128	-	-
Borborema	965	3.017	-	-
Seridó Ocidental Paraibano	81	286	-	-
Junco do Seridó	9	34	-	-
Salgadinho	10	30	-	-
Santa Luzia	6	22	-	-
São José do Sabugi	8	28	-	-
São Mamede	36	130	-	-
Várzea	12	43	-	-
Seridó Oriental Paraibano	146	511	-	-
Baraúna	7	21	-	-
Cubati	19	70	-	-
Frei Martinho	4	11	-	-
Juazeirinho	26	94	-	-
Nova Palmeira	17	63	-	-
Pedra Lavrada	17	61	-	-
Picuí	15	45	-	-
Seridó	24	86	-	-
Tenório	17	59	-	-
Cariri Ocidental	483	1.483	-	-
Amparo	18	54	-	-
Assunção	7	25	-	-
Camalaú	78	234	-	-
Congo	19	57	-	-
Coxixola	15	42	-	-
Livramento	18	64	-	-
Monteiro	90	270	-	-
Ouro Velho	23	64	-	-
Parari	14	38	-	-

Tabela 05 - Produção e valor de ovos de galinha e de ovos de codorna, segundo as mesorregiões, microrregiões e municípios produtores - Paraíba – 2010 — 3 de 4

Mesorregiões, Microrregiões e Municípios Produtores	Produção de ovos			
	Galinha		Codorna	
	Quantidade (1 000 dúzias)	Valor (1 000 R$)	Quantidade (1 000 dúzias)	Valor (1 000 R$)
Cariri Ocidental (cont.)				
Prata	25	75	-	-
São João do Tigre	18	63	-	-
São José dos Cordeiros	14	41	-	-
São Sebastião do Umbuzeiro	16	45	-	-
Serra Branca	20	60	-	-
Sumé	54	162	-	-
Taperoá	42	151	-	-
Zabelê	14	39	-	-
Cariri Oriental	254	737	-	-
Alcantil	13	39	-	-
Barra de Santana	40	120	-	-
Barra de São Miguel	30	84	-	-
Boqueirão	23	69	-	-
Cabaceiras	15	45	-	-
Caraúbas	36	100	-	-
Caturité	19	57	-	-
Gurjão	14	42	-	-
Riacho de Santo Antônio	8	23	-	-
Santo André	15	42	-	-
São Domingos do Cariri	22	62	-	-
São João do Cariri	19	53	-	-
Agreste Paraibano	6.740	19.818	401	330
Curimataú Ocidental	1.467	4.407	-	-
Algodão de Jandaíra	4	13	-	-
Arara	16	48	-	-
Barra de Santa Rosa	18	55	-	-
Cuité	773	2.318	-	-
Damião	6	19	-	-
Nova Floresta	5	14	-	-
Olivedos	18	64	-	-
Pocinhos	466	1.304	-	-
Remígio	11	34	-	-
Soledade	144	520	-	-
Sossêgo	6	18	-	-
Curimataú Oriental	186	615	-	-
Araruna	34	101	-	-
Cacimba de Dentro	13	40	-	-
Tacima(Campo de Santana)	17	60	-	-
Casserengue	28	85	-	-
Dona Inês	34	119	-	-
Riachão	11	39	-	-
Solânea	49	171	-	-
Esperança	772	2.315	-	-
Areial	7	20	-	-
Esperança	741	2.224	-	-
Montadas	12	35	-	-
São Sebastião de Lagoa de Roça	12	36	-	-
Brejo Paraibano	269	846	24	19
Alagoa Grande	34	101	-	-
Alagoa Nova	50	150	-	-
Areia	70	211	-	-
Bananeiras	52	182	24	19
Borborema	16	56	-	-
Matinhas	9	26	-	-
Pilões	24	73	-	-
Serraria	13	47	-	-
Guarabira	1.523	3.934	313	250
Alagoinha	28	100	-	-
Araçagi	51	177	-	-
Belém	32	110	-	-
Caiçara	23	81	-	-
Cuitegi	27	95	-	-
Duas Estradas	20	72	-	-
Guarabira	41	144	-	-

Tabela 05 - Produção e valor de ovos de galinha e de ovos de codorna, segundo as mesorregiões, microrregiões e municípios produtores - Paraíba – 2010

Mesorregiões, Microrregiões e Municípios Produtores	Produção de ovos			
	Galinha		Codorna	
	Quantidade (1 000 dúzias)	Valor (1 000 R$)	Quantidade (1 000 dúzias)	Valor (1 000 R$)
Guarabira (cont.)				
Lagoa de Dentro	23	79	-	-
Logradouro	7	25	-	-
Mulungu	49	171	313	250
Pilõezinhos	167	383	-	-
Pirpirituba	24	85	-	-
Serra da Raiz	34	119	-	-
Sertãozinho	997	2.293	-	-
Campina Grande	1.995	5.914	42	39
Boa Vista	650	1.950	-	-
Campina Grande	715	2.145	27	24
Fagundes	92	258	-	-
Lagoa Seca	90	252	-	-
Massaranduba	70	197	6	5
Puxinanã	106	296	5	5
Queimadas	220	660	5	5
Serra Redonda	52	156	-	-
Itabaiana	339	1.215	22	22
Caldas Brandão	18	63	-	-
Gurinhém	58	208	-	-
Ingá	22	79	-	-
Itabaiana	76	274	4	4
Itatuba	32	115	-	-
Juarez Távora	7	21	-	-
Mogeiro	46	166	18	18
Riachão do Bacamarte	24	87	-	-
Salgado de São Félix	56	201	-	-
Umbuzeiro	189	574	-	-
Aroeiras	48	144	-	-
Gado Bravo	16	46	-	-
Natuba	28	100	-	-
Santa Cecília	38	106	-	-
Umbuzeiro	59	177	-	-
Mata Paraibana	17.732	63.616	1.351	1.642
Litoral Norte	98	262	-	-
Baía da Traição	9	19	-	-
Capim	2	6	-	-
Cuité de Mamanguape	5	12	-	-
Curral de Cima	5	12	-	-
Itapororoca	29	100	-	-
Jacaraú	8	18	-	-
Mamanguape	11	22	-	-
Marcação	8	17	-	-
Mataraca	7	16	-	-
Pedro Régis	6	13	-	-
Rio Tinto	8	28	-	-
Sapé	166	567	133	160
Cruz do Espírito Santo	7	17	-	-
Juripiranga	8	28	-	-
Mari	10	23	100	120
Pilar	37	134	-	-
Riachão do Poço	4	13	-	-
São José dos Ramos	62	223	-	-
São Miguel de Taipu	24	85	-	-
Sapé	9	28	33	39
Sobrado	5	17	-	-
João Pessoa	54	131	1.218	1.482
Bayeux	4	9	21	29
Cabedelo	2	5	7	9
Conde	10	22	75	105
João Pessoa	20	45	1.115	1.339
Lucena	5	10	-	-
Santa Rita	12	39	-	-
Litoral Sul	17.414	62.655	-	-
Alhandra	11	24	-	-
Caaporã	11	24	-	-
Pedras de Fogo	17.388	62.596	-	-
Pitimbu	5	10	-	-

Fonte: IBGE, Diretoria de Pesquisas, Coordenação de Agropecuária, Pesquisa da Pecuária Municipal 2010.

ANUÁRIO ESTATÍSTICO DO ESTADO DA PARAÍBA - 2011

III - Atividades da Agropecuária e da Pesca

3.1 - Aspecto das Atividades Agropecuária e Extração Vegetal

3.1.4 - Pesquisa da Pecuária Municipal

Tabela 06 - Produção de mel no período de 01.01 a 31.12, segundo as mesorregiões, microrregiões e municípios produtores Paraíba – 2010

Mesorregiões, Microrregiões e Municípios produtores	Produção de mel no período de 01.01 a 31.12	
	Quantidade (t)	Valor (1 000 R$)
Paraíba	270	1 630
Sertão Paraibano	130	522
Catolé do Rocha	126	505
Belém do Brejo do Cruz	1	3
Brejo do Cruz	1	3
Brejo dos Santos	4	14
Catolé do Rocha	112	449
Jericó	3	11
Riacho dos Cavalos	6	22
São Bento	1	3
Sousa	3	17
Aparecida	0	2
Nazarezinho	3	14
Santa Cruz	0	1
Borborema	4	43
Cariri Ocidental	3	36
Prata	2	19
São José dos Cordeiros	1	13
Sumé	0	3
Cariri Oriental	1	7
São João do Cariri	1	7
Agreste Paraibano	79	657
Curimataú Oriental	11	82
Campo de Santana	4	30
Dona Inês	3	21
Riachão	2	12
Solânea	3	19
Brejo Paraibano	10	89
Alagoa Grande	3	34
Areia	3	31
Bananeiras	3	21
Borborema	0	1
Serraria	0	2
Guarabira	18	138
Alagoinha	1	4
Araçagi	6	44
Belém	0	2
Caiçara	3	23
Duas Estradas	1	4
Guarabira	0	2
Lagoa de Dentro	3	19
Logradouro	2	15
Mulungu	0	3
Pilõezinhos	0	1
Pirpirituba	2	15
Serra da Raiz	1	5
Sertãozinho	1	4
Campina Grande	6	74
Campina Grande	1	8
Massaranduba	0	2
Puxinanã	1	11
Queimadas	4	52
Serra Redonda	0	1
Itabaiana	31	251
Gurinhém	1	4
Ingá	0	2
Itabaiana	4	28
Itatuba	3	24
Mogeiro	4	28
Riachão do Bacamarte	1	4
Salgado de São Félix	20	160
Umbuzeiro	3	24
Natuba	3	24
Mata Paraibana	58	408
Litoral Norte	38	267

ANUÁRIO ESTATÍSTICO DO ESTADO DA PARAÍBA - 2011

III - Atividades da Agropecuária e da Pesca

3.1 - Aspecto das Atividades Agropecuária e Extração Vegetal

3.1.4 - Pesquisa da Pecuária Municipal

Tabela 06 - Produção de mel no período de 01.01 a 31.12, segundo as mesorregiões, microrregiões e municípios produtores Paraíba – 2010 — **1 de 2**

Mesorregiões, Microrregiões e Municípios produtores	Produção de mel no período de 01.01 a 31.12	
	Quantidade (t)	Valor (1 000 R$)
Baía da Traição	1	6
Capim	1	8
Cuité de Mamanguape	2	11
Curral de Cima	1	9
Itapororoca	9	64
Jacaraú	10	70
Mamanguape	3	23
Marcação	0	1
Mataraca	5	32
Pedro Régis	3	19
Rio Tinto	4	25
Sapé	4	27
Cruz do Espírito Santo	1	5
Mari	2	11
Riachão do Poço	1	4
São José dos Ramos	1	4
Sapé	0	1
Sobrado	0	1
João Pessoa	7	48
Conde	4	27
João Pessoa	2	14
Lucena	1	7
Litoral Sul	10	67
Alhandra	2	15
Caaporã	2	11
Pitimbu	6	42

Fonte: IBGE, Diretoria de Pesquisas, Coordenação de Agropecuária, Pesquisa da Pecuária Municipal 2010.

Tabela 07 - Número de informantes, quantidade e peso total das carcaças dos bovinos abatidos, no mês e no trimestre, por tipo de rebanho e tipo de inspeção - Paraíba - 2010

1 de 2

Referência Temporal	Tipo de rebanho bovino	Tipo de inspeção	Trimestre			
			Janeiro-março	Abril-junho	Julho-setembro	Outubro-dezembro
Total do trimestre	Total	Total	18	18	18	18
		Federal	-	-	-	-
		Estadual	2	2	2	2
		Municipal	16	16	16	16
	Bois	Total	18	18	18	18
		Federal	-	-	-	-
		Estadual	2	2	2	2
		Municipal	16	16	16	16
	Vacas	Total	12	11	12	12
		Federal	-	-	-	-
		Estadual	-	-	-	-
		Municipal	12	11	12	12
	Novilhos	Total	6	6	6	6
		Federal	-	-	-	-
		Estadual	-	-	-	-
		Municipal	6	6	6	6
	Novilhas	Total	6	6	6	5
		Federal	-	-	-	-
		Estadual	1	1	1	1
		Municipal	5	5	5	4
	Vitelos e vitelas	Total	-	-	-	-
		Federal	-	-	-	-
		Estadual	-	-	-	-
		Municipal	-	-	-	-
No 1º mês	Total	Total	18	18	18	18
		Federal	-	-	-	-
		Estadual	2	2	2	2
		Municipal	16	16	16	16
	Bois	Total	18	18	18	18
		Federal	-	-	-	-
		Estadual	2	2	2	2
		Municipal	16	16	16	16
	Vacas	Total	12	11	12	12
		Federal	-	-	-	-
		Estadual	-	-	-	-
		Municipal	12	11	12	12
	Novilhos	Total	6	6	6	6
		Federal	-	-	-	-
		Estadual	-	-	-	-
		Municipal	6	6	6	6
	Novilhas	Total	6	6	6	5
		Federal	-	-	-	-
		Estadual	1	1	1	1
		Municipal	5	5	5	4

ANUÁRIO ESTATÍSTICO DO ESTADO DA PARAÍBA - 2011

III - Atividades da Agropecuária e da Pesca

3.1 - Aspecto das Atividades Agropecuária e Extração Vegetal

3.1.4 - Pesquisa da Pecuária Municipal

Tabela 07 - Número de informantes, quantidade e peso total das carcaças dos bovinos abatidos, no mês e no trimestre, por tipo de rebanho e tipo de inspeção - Paraíba - 2010 — **2 de 2**

Referência Temporal	Tipo de rebanho bovino	Tipo de inspeção	Trimestre			
			Janeiro-março	Abril-junho	Julho-setembro	Outubro-dezembro
No 2º mês	Total	Total	18	18	18	18
		Federal	-	-	-	-
		Estadual	2	2	2	2
		Municipal	16	16	16	16
	Bois	Total	18	18	18	18
		Federal	-	-	-	-
		Estadual	2	2	2	2
		Municipal	16	16	16	16
	Vacas	Total	12	11	12	12
		Federal	-	-	-	-
		Estadual	-	-	-	-
		Municipal	12	11	12	12
	Novilhos	Total	6	6	6	6
		Federal	-	-	-	-
		Estadual	-	-	-	-
		Municipal	6	6	6	6
	Novilhas	Total	6	6	6	5
		Federal	-	-	-	-
		Estadual	1	1	1	1
		Municipal	5	5	5	4
	Vitelos e vitelas	Total	-	-	-	-
		Federal	-	-	-	-
		Estadual	-	-	-	-
		Municipal	-	-	-	-
No 3º mês	Total	Total	18	18	18	18
		Federal	-	-	-	-
		Estadual	2	2	2	2
		Municipal	16	16	16	16
	Bois	Total	18	18	18	18
		Federal	-	-	-	-
		Estadual	2	2	2	2
		Municipal	16	16	16	16
	Vacas	Total	12	11	12	12
		Federal	-	-	-	-
		Estadual	-	-	-	-
		Municipal	12	11	12	12
	Novilhos	Total	6	6	6	6
		Federal	-	-	-	-
		Estadual	-	-	-	-
		Municipal	6	6	6	6
	Novilhas	Total	6	6	6	5
		Federal	-	-	-	-
		Estadual	1	1	1	1
		Municipal	5	5	5	4

Fonte: IBGE - Pesquisa Trimestral do Abate de Animais

1 - Os dados divulgados são oriundos de estabelecimentos que estão sob inspeção sanitária federal, estadual ou municipal;

2 - Até dezembro de 2005 os dados das Unidades da Federação com menos de 4 (quatro) informantes estão desidentificados com o caracter X. A partir de janeiro de 2006 a desidentificação passou a ser feita para menos de 3 (três) informantes;

3 - O número de informantes se repete nos meses de cada trimestre devido à periodicidade de coleta da pesquisa ser trimestral;

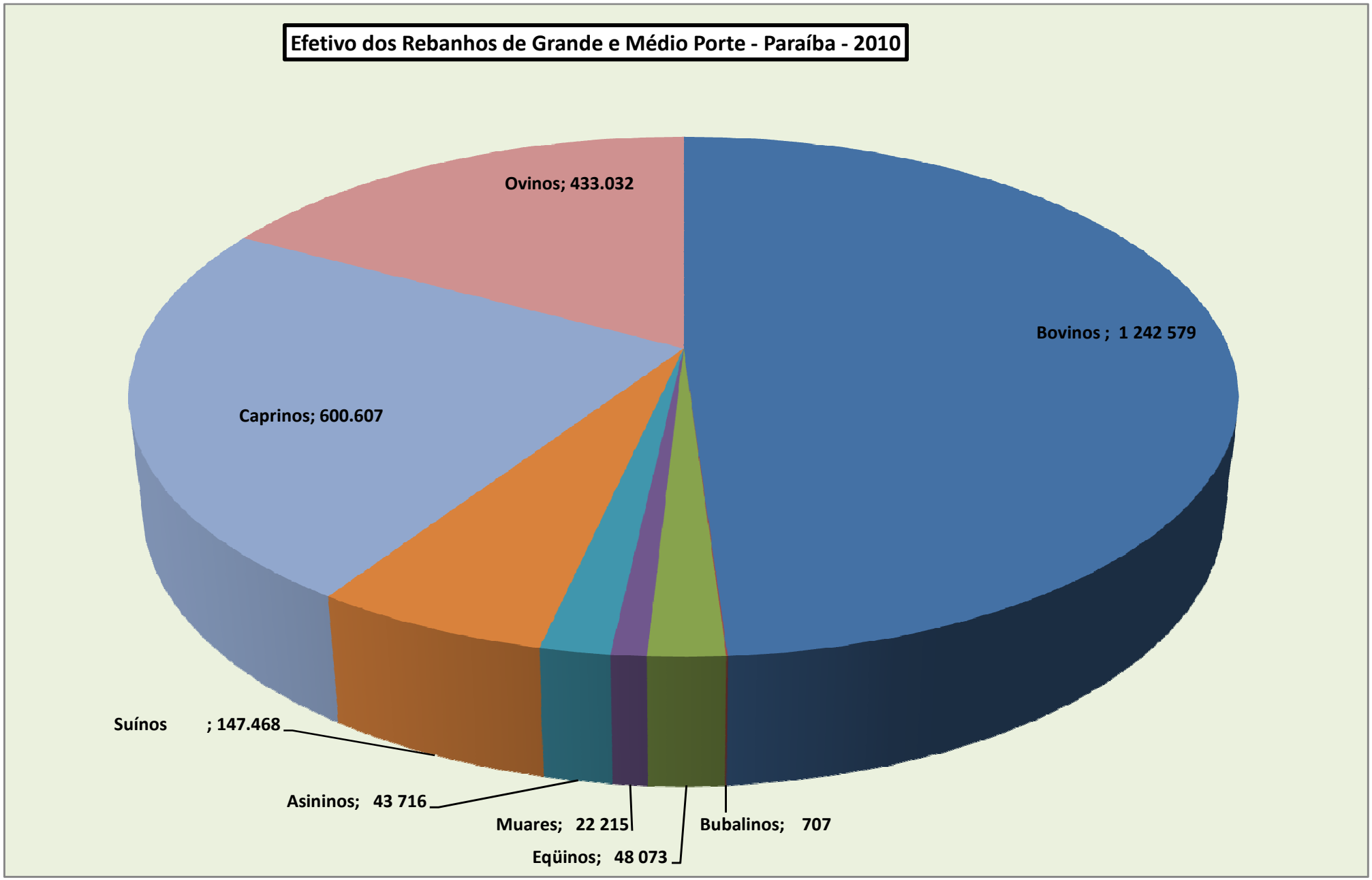
Efetivo dos Rebanhos de Grande e Médio Porte - Paraíba - 2010
Ovinos; 433.032
Bovinos ; 1 242 579
Caprinos; 600.607
Suínos ; 147.468
Asininos; 43 716
Muares; 22 215
Eqüinos; 48 073
Bubalinos; 707

ANUÁRIO ESTATÍSTICO DO ESTADO DA PARAÍBA - 2011

III - Atividades da Agropecuária e da Pesca

3.1 - Aspecto das Atividades Agropecuária e Extração Vegetal

3.1.5 - Silvicultura - Extração Vegetal

Tabela 01 - Quantidade e valor dos produtos - Castanha de caju da extração vegetal de alimentícios, segundo as mesorregiões, as microrregiões e os municípios - Paraíba - 2008-2010

Mesorregiões, Microrregiões e Municípios	2008		2009		2010	
	Castanha de caju		Castanha de caju		Castanha de caju	
	Quantidade (t)	Valor (1 000 R$)	Quantidade (t)	Valor (1 000 R$)	Quantidade (t)	Valor (1 000 R$)
Paraíba	**438**	**436**	**418**	**419**	**398**	**476**
Borborema	4	5	4	5	4	8
Cariri Ocidental	2	2	2	2	2	3
Serra Branca	2	2	2	2	2	3
Cariri Oriental	2	3	2	3	2	4
Caraúbas	1	1	1	1	1	2
Gurjão	2	2	2	2	2	3
Agreste Paraibano	38	38	37	38	35	50
Brejo Paraibano	2	3	2	3	2	4
Alagoa Nova	2	3	2	3	2	4
Campina Grande	12	14	12	14	11	20
Lagoa Seca	12	14	12	14	11	20
Itabaiana	20	16	20	18	18	22
Caldas Brandão	4	3	4	3	3	4
Gurinhém	6	5	6	5	5	6
Ingá	1	0	1	0	1	1
Itabaiana	5	4	5	5	4	5
Itatuba	1	1	1	1	1	1
Mogeiro	3	3	3	3	3	4
Salgado de São Félix	1	1	1	1	1	1
Umbuzeiro	4	4	3	4	3	4
Natuba	1	1	1	1	1	1
Santa Cecília	1	1	1	1	1	2
Umbuzeiro	2	2	2	2	1	1
Mata Paraibana	396	393	377	375	359	418
Litoral Norte	356	356	338	338	320	370
Baía da Traição	75	75	71	71	67	67
Capim	1	1	1	1	1	1
Cuité de Mamanguape	5	5	5	5	5	5
Curral de Cima	5	5	4	4	4	4
Jacaraú	95	95	90	90	86	86
Mamanguape	7	7	6	6	6	9
Marcação	66	66	59	59	56	83
Mataraca	4	4	4	4	3	3
Pedro Régis	66	66	60	60	55	55
Rio Tinto	33	33	40	40	39	58
Sapé	10	8	10	8	10	12
Pilar	6	5	6	4	6	7
São José dos Ramos	2	2	2	2	2	2
São Miguel de Taipu	2	2	2	2	2	2
João Pessoa	13	13	13	13	12	12
Conde	13	13	13	13	12	12
Litoral Sul	17	17	17	17	17	24
Alhandra	7	7	6	6	6	9
Pedras de Fogo	3	3	3	3	3	4
Pitimbu	7	7	8	8	8	12

Fonte: Instituto Brasileiro de Geografia e Estatística - IBGE

ANUÁRIO ESTATÍSTICO DO ESTADO DA PARAÍBA - 2011

III - Atividades da Agropecuária e da Pesca

3.1 - Aspecto das Atividades Agropecuária e Extração Vegetal

3.1.5 - Silvicultura - Extração Vegetal

Tabela 02 - Quantidade e valor dos produtos, mangaba e umbu, da extração vegetal de alimentícios, segundo as mesorregiões, as microrregiões e os municípios - Paraíba - 2009/2010

Mesorregiões, Microrregiões e Municípios	2009				2010			
	Mangaba (fruto)		Umbu (fruto)		Umbu (fruto)		Umbu (fruto)	
	Quantidade (t)	Valor (1 000 R$)	Quantidade (t)	Valor (1 000 R$)	Quantidade (t)	Valor (1 000 R$)	Quantidade (t)	Valor (1 000 R$)
Paraíba	**100**	**100**	**110**	**72**	**99**	**102**	**111**	**73**
Borborema	-	-	93	63	-	-	94	62
Seridó Ocidental Paraibano	-	-	38	27	-	-	35	19
Junco do Seridó	-	-	7	5	-	-	7	6
Santa Luzia	-	-	3	2	-	-	3	2
São José do Sabugi	-	-	23	16	-	-	21	8
São Mamede	-	-	1	1	-	-	1	1
Várzea	-	-	4	3	-	-	4	3
Seridó Oriental Paraibano	-	-	34	23	-	-	38	29
Baraúna	-	-	3	1	-	-	2	1
Cubati	-	-	5	3	-	-	5	4
Juazeirinho	-	-	16	11	-	-	19	16
Nova Palmeira	-	-	1	1	-	-	1	1
Pedra Lavrada	-	-	2	2	-	-	2	2
Picuí	-	-	3	1	-	-	3	2
Seridó	-	-	3	2	-	-	4	3
Tenório	-	-	1	1	-	-	1	1
Cariri Ocidental	-	-	18	12	-	-	19	12
Amparo	-	-	0	0	-	-	0	0
Assunção	-	-	4	3	-	-	4	3
Livramento	-	-	3	2	-	-	3	2
Monteiro	-	-	1	0	-	-	1	0
Ouro Velho	-	-	1	0	-	-	1	0
Parari	-	-	1	0	-	-	1	0
Prata	-	-	0	0	-	-	0	0
Serra Branca	-	-	1	0	-	-	1	0
Sumé	-	-	1	0	-	-	1	1
São José dos Cordeiros	-	-	1	0	-	-	1	0
São João do Tigre	-	-	0	0	-	-	0	0
São Sebastião do Umbuzeiro	-	-	0	0	-	-	0	0
Taperoá	-	-	5	4	-	-	6	4
Zabelê	-	-	0	0	-	-	0	0
Cariri Oriental	-	-	2	1	-	-	2	1
Cabaceiras	-	-	0	0	-	-	0	0
Gurjão	-	-	0	0	-	-	0	0
Santo André	-	-	1	0	-	-	1	0
São Domingos do Cariri	-	-	0	0	-	-	0	0
São João do Cariri	-	-	1	0	-	-	1	0
Agreste Paraibano	-	-	16	10	-	-	17	12
Curimataú Ocidental	-	-	16	10	-	-	17	12
Barra de Santa Rosa	-	-	3	1	-	-	3	2
Cuité	-	-	2	1	-	-	2	1
Damião	-	-	1	1	-	-	1	1
Olivedos	-	-	2	1	-	-	2	2
Soledade	-	-	7	5	-	-	6	5
Sossêgo	-	-	2	1	-	-	2	1
Campina Grande	-	-	0	0	-	-	0	0
Boa Vista	-	-	0	0	-	-	0	0
Mata Paraibana	100	100	-	-	99	102	-	-
Litoral Norte	96	96	-	-	95	95	-	-
Baía da Traição	26	26	-	-	28	28	-	-
Marcação	35	35	-	-	33	33	-	-
Rio Tinto	35	35	-	-	34	34	-	-
João Pessoa	4	4	-	-	5	7	-	-
Conde	4	4	-	-	5	7	-	-

Fonte: Instituto Brasileiro de Geografia e Estatística - IBGE

III - Atividades da Agropecuária e da Pesca

3.1 - Aspecto das Atividades Agropecuária e Extração Vegetal

3.1.5 - Silvicultura - Extração Vegetal

Tabela 03 - Quantidade e valor dos produtos, carvão vegetal, lenha , da extração vegetal de madeiras, segundo as mesorregiões, as microrregiões e os municípios - Paraíba - 2010

Mesorregiões, Microrregiões e Municípios	Carvão vegetal		Lenha	
	Quantidade (t)	Valor (1 000 R$)	Quantidade (m3)	Valor (1 000 R$)
Paraíba	**1 163**	**597**	**589 082**	**5 785**
Sertão Paraibano	516	268	315 248	2 324
Catolé do Rocha	10	4	45 430	328
Belém do Brejo do Cruz	0	0	3 500	25
Bom Sucesso	0	0	2 100	16
Brejo do Cruz	1	0	5 400	38
Brejo dos Santos	0	0	2 700	20
Catolé do Rocha	3	1	9 200	67
Jericó	0	0	2 680	19
Lagoa	0	0	2 650	19
Mato Grosso	0	0	1 300	9
Riacho dos Cavalos	1	0	5 400	39
São Bento	3	1	9 100	66
São José do Brejo do Cruz	0	0	1 400	10
Cajazeiras	50	28	15 125	122
Bernardino Batista	1	0	149	1
Bom Jesus	1	1	167	1
Bonito de Santa Fé	4	2	7 313	55
Cachoeira dos Índios	5	3	1 022	8
Cajazeiras	14	9	1 053	10
Carrapateira	-	-	341	3
Monte Horebe	1	0	221	2
Poço Dantas	-	-	289	2
Poço de José de Moura	-	-	207	2
Santa Helena	2	1	309	3
Joca Claudino(Santarém)	-	-	152	1
São José de Piranhas	5	3	912	8
São João do Rio do Peixe	13	7	1 450	12
Triunfo	2	1	504	4
Uiraúna	2	1	1 036	9
Sousa	23	12	35 262	271
Aparecida	1	1	344	3
Cajazeirinhas	0	0	2 700	19
Condado	1	0	2 100	15
Lastro	2	1	329	3
Malta	0	0	2 000	14
Nazarezinho	2	1	516	5
Paulista	1	0	5 400	39
Pombal	3	1	8 100	58
Santa Cruz	-	-	591	5
Sousa	8	4	5 460	52
São Bentinho	0	0	2 350	17
São Domingos	0	0	1 850	13
São Francisco	1	1	372	3
São José da Lagoa Tapada	2	1	700	6
Vieirópolis	1	1	550	5
Vista Serrana	0	0	1 900	13
Patos	147	73	25 538	179
Areia de Baraúnas	7	4	980	7
Cacimba de Areia	20	10	807	6
Mãe d'Água	13	6	1 730	12
Passagem	8	4	1 090	8
Patos	35	17	6 450	45
Quixabá	23	11	845	6
Santa Teresinha	14	7	5 710	40
São José de Espinharas	14	7	7 119	50
São José do Bonfim	13	6	807	6

ANUÁRIO ESTATÍSTICO DO ESTADO DA PARAÍBA - 2011

III - Atividades da Agropecuária e da Pesca

3.1 - Aspecto das Atividades Agropecuária e Extração Vegetal

3.1.5 - Silvicultura - Extração Vegetal

Tabela 03 - Quantidade e valor dos produtos, carvão vegetal, lenha , da extração vegetal de madeiras, segundo as mesorregiões, as microrregiões e os municípios - Paraíba - 2010 — 2 de 4

Mesorregiões, Microrregiões e Municípios	Carvão vegetal		Lenha	
	Quantidade (t)	Valor (1 000 R$)	Quantidade (m3)	Valor (1 000 R$)
Piancó	58	31	55 687	409
Aguiar	3	2	4 227	32
Catingueira	16	8	2 029	14
Coremas	2	1	5 420	39
Emas	6	3	9 500	67
Igaracy	2	1	7 210	54
Nova Olinda	2	1	4 615	35
Olho d'Água	6	3	2 980	21
Piancó	16	10	12 944	97
Santana dos Garrotes	5	3	6 762	51
Itaporanga	55	33	95 637	717
Boa Ventura	7	4	6 348	48
Conceição	5	3	20 201	152
Curral Velho	1	1	4 254	32
Diamante	7	4	11 094	83
Ibiara	3	2	6 004	45
Itaporanga	23	14	22 762	171
Pedra Branca	2	1	3 258	24
Santa Inês	1	1	4 723	35
Santana de Mangueira	3	2	5 026	38
Serra Grande	2	1	4 747	36
São José de Caiana	2	1	7 220	54
Serra do Teixeira	174	87	42 569	298
Cacimbas	15	7	1 453	10
Desterro	19	10	1 281	9
Imaculada	17	9	7 885	55
Juru	25	13	2 987	21
Manaíra	21	10	6 454	45
Maturéia	8	4	2 003	14
Princesa Isabel	15	8	7 809	55
São José de Princesa	3	1	3 235	23
Tavares	16	8	1 990	14
Teixeira	16	8	2 356	16
Água Branca	18	9	5 116	36
Borborema	456	224	197 865	2 461
Seridó Ocidental Paraibano	22	16	35 653	601
Junco do Seridó	6	5	12 231	208
Salgadinho	4	2	463	3
Santa Luzia	3	2	5 091	87
São José do Sabugi	1	1	5 308	90
São Mamede	6	5	7 383	126
Várzea	2	2	5 177	88
Seridó Oriental Paraibano	44	29	34 883	557
Baraúna	5	3	5 050	73
Cubati	1	1	1 009	17
Frei Martinho	6	3	2 550	37
Juazeirinho	5	4	8 897	151
Nova Palmeira	3	3	3 372	57
Pedra Lavrada	1	1	738	13
Picuí	13	8	7 050	102
Seridó	2	1	1 959	34
Tenório	9	5	4 258	72

Tabela 03 - Quantidade e valor dos produtos, carvão vegetal, lenha , da extração vegetal de madeiras, segundo as mesorregiões, as microrregiões e os municípios - Paraíba - 2010

Mesorregiões, Microrregiões e Municípios	Carvão vegetal		Lenha	
	Quantidade (t)	Valor (1 000 R$)	Quantidade (m3)	Valor (1 000 R$)
Cariri Ocidental	297	138	79 099	904
Amparo	2	1	2 500	21
Assunção	2	1	5 886	100
Camalaú	18	8	3 000	26
Congo	65	29	6 500	52
Coxixola	7	3	3 000	26
Livramento	1	1	3 815	65
Monteiro	70	32	900	8
Ouro Velho	13	6	5 200	44
Parari	4	2	3 800	30
Prata	10	4	700	6
Serra Branca	14	6	6 500	52
Sumé	16	7	3 000	26
São José dos Cordeiros	1	0	3 000	24
São João do Tigre	22	10	3 700	33
São Sebastião do Umbuzeiro	28	13	5 300	45
Taperoá	10	9	18 498	314
Zabelê	16	7	3 800	32
Cariri Oriental	93	40	48 230	398
Alcantil	1	1	1 700	14
Barra de Santana	7	3	3 000	24
Barra de São Miguel	8	3	7 000	60
Boqueirão	12	5	12 000	102
Cabaceiras	3	1	3 800	30
Caraúbas	15	7	800	6
Caturité	3	1	480	4
Gurjão	1	0	5 150	44
Riacho de Santo Antônio	2	1	600	5
Santo André	19	9	4 800	38
São Domingos do Cariri	5	2	4 000	32
São João do Cariri	17	8	4 900	39
Agreste Paraibano	191	105	73 029	964
Curimataú Ocidental	111	66	31 959	457
Algodão de Jandaíra	8	5	6 910	97
Arara	6	4	2 750	39
Barra de Santa Rosa	38	23	8 100	117
Cuité	17	10	2 380	36
Damião	19	11	2 200	32
Nova Floresta	1	1	710	10
Olivedos	1	1	2 362	40
Pocinhos	5	2	2 000	16
Remígio	6	4	1 050	15
Soledade	1	1	1 917	33
Sossêgo	9	5	1 580	23
Curimataú Oriental	17	11	8 570	127
Araruna	7	4	3 820	57
Cacimba de Dentro	7	4	1 680	24
Tacima(Campo de Santana)	0	0	380	6
Casserengue	2	1	1 480	21
Dona Inês	1	0	400	6
Riachão	-	-	310	5
Solânea	1	1	500	8

ANUÁRIO ESTATÍSTICO DO ESTADO DA PARAÍBA - 2011

III - Atividades da Agropecuária e da Pesca

3.1 - Aspecto das Atividades Agropecuária e Extração Vegetal

3.1.5 - Silvicultura - Extração Vegetal

Tabela 03 - Quantidade e valor dos produtos, carvão vegetal, lenha , da extração vegetal de madeiras, segundo as mesorregiões, as microrregiões e os municípios - Paraíba - 2010 — **4 de 4**

Mesorregiões, Microrregiões e Municípios	Carvão vegetal		Lenha	
	Quantidade (t)	Valor (1 000 R$)	Quantidade (m3)	Valor (1 000 R$)
Esperança	1	1	2 920	41
Areial	1	1	780	11
Esperança	-	-	1 040	15
Montadas	-	-	580	8
São Sebastião de Lagoa de Roça	-		520	8
Brejo Paraibano	11	6	9 070	114
Alagoa Grande	6	4	4 050	57
Alagoa Nova	4	2	370	3
Areia	-		2 100	17
Bananeiras	0	0	400	6
Borborema	-	-	350	5
Matinhas	0	0	150	1
Pilões	-		1 200	18
Serraria	0	0	450	7
Guarabira	2	1	6 110	92
Alagoinha	0	0	350	5
Araçagi	0	0	1 500	23
Belém	-	-	400	6
Caiçara	-	-	350	5
Cuitegi	-	-	350	5
Duas Estradas	-	-	350	5
Guarabira	0	0	350	5
Lagoa de Dentro	0	0	400	6
Logradouro	-	-	300	5
Mulungu	0	0	400	6
Pilõezinhos	-		420	6
Pirpirituba	0	0	350	5
Serra da Raiz	0	0	350	5
Sertãozinho	-	-	240	4
Campina Grande	27	11	7 670	63
Boa Vista	2	1	2 500	21
Campina Grande	5	2	2 500	20
Fagundes	11	4	600	5
Massaranduba	6	2	900	7
Puxinanã	1	0	-	-
Queimadas	2	1	750	6
Serra Redonda	2	1	420	3
Itabaiana	1	1	1 630	28
Caldas Brandão	-	-	140	1
Itabaiana	-		200	5
Juarez Távora	1	1	810	12
Riachão do Bacamarte	0	0	200	5
Salgado de São Félix	0	0	280	6
Umbuzeiro	21	9	5 100	42
Aroeiras	8	3	1 200	10
Gado Bravo	1	1	700	6
Natuba	-	-	100	1
Santa Cecília	3	1	1 300	10
Umbuzeiro	9	4	1 800	15
Mata Paraibana	-		2 940	37
Litoral Norte	-	-	350	5
Itapororoca	-	-	350	5
Sapé	-	-	90	2
Pilar	-	-	90	2
Litoral Sul	-	-	2 500	30
Pedras de Fogo	-	-	2 500	30

Fonte: Instituto Brasileiro de Geografia e Estatística - IBGE

ANUÁRIO ESTATÍSTICO DO ESTADO DA PARAÍBA - 2011

III - Atividades da Agropecuária e da Pesca

3.1 - Aspecto das Atividades Agropecuária e Extração Vegetal

3.1.6 - Imóveis Rurais - Assentamentos

Tabela 01 - Famílias assentadas, segundos os Estados - Brasil - 2000 - 2011

Discriminação	Anos											
	2000	2001	2002	2003	2004	2005	2006	2007	2008	2009	2010	2011
Pará	1.911	2.800	2.410	3.846	7.421	14.838	20.072	6.413	15.723	9.458	5.178	3.088
Ceará	742	1.463	882	1.013	1.159	1.429	947	687	1.262	608	656	366
Pernambuco	1.332	1.250	1.800	955	736	3.724	5.608	875	2.104	1.456	448	102
Goáis	1.766	943	657	421	377	2.490	3.036	1.449	388	1.247	1.122	275
Bahia	4.006	3.018	1.069	2.584	5.185	5.120	4.689	1.649	1.768	2.444	1.022	1.524
Minas Gerais	1.522	2.226	968	458	1.169	3.368	1.528	1.220	460	1.114	590	379
Rio de Janeiro	370	340	414	230	161	657	338	217	166	219	365	113
São Paulo	625	1.073	655	606	726	2.007	1.018	1.693	1.397	1.559	1.235	401
Paraná	2.388	2.100	984	317	2.720	1.937	921	879	660	275	1.105	637
Santa Catarina	258	500	166	322	389	402	280	222	257	155	235	190
Rio Grande do Sul	745	1.826	891	399	529	648	858	616	885	765	619	391
Maranhão	8.261	7.397	8.276	4.866	11.473	16.437	13.080	8.997	7.654	6.290	4.884	2.342
Mato Grosso	8.226	10.013	6.131	3.130	10.215	10.288	7.971	9.830	5.307	771	617	695
Acre	1.723	2.121	741	1.314	4.201	4.026	4.595	2.270	1.535	1.259	1.019	1.228
Amazonas	1.556	1.519	659	1.404	3.172	5.169	8.931	4.332	7.139	6.556	3.897	1.329
Mato Grosso do Sul	2.142	1.976	2.412	380	3.512	6.031	2.627	4.956	2.399	3.019	1.449	814
Rondônia	2.809	2.517	2.263	2.150	2.053	1.741	1.007	1.037	1.393	723	649	217
Paraíba	**1.682**	**1.614**	**565**	**435**	**1.748**	**1.375**	**700**	**557**	**559**	**430**	**477**	**620**
Rio Grande do Norte	1.885	2.312	589	1.026	2.481	1.901	1.016	1.226	903	1.031	794	226
Espírito Santo	185	238	381	272	403	508	376	181	293	285	105	182
Amapá	619	530	548	493	1.221	1.860	2.068	1.602	1.357	501	708	306
Alagoas	989	359	292	246	828	1.300	306	2.071	1.999	1.977	422	162
Sergipe	1.173	463	688	63	521	1.400	456	158	639	1.404	368	300
Piauí	3.388	2.257	1.673	1.399	2.266	4.982	6.054	2.114	2.279	1.413	1.206	675
Roraima	81	1.896	1.145	1.356	2.835	1.432	1.829	1.657	924	1.020	943	619
Tocantins	2.370	3.322	2.299	1.573	1.786	3.112	2.505	2.242	2.596	2.018	1.367	1.166
Distrito Federal	1.809	1.616	807	506	757	1.071	519	2.236	3.141	2.527	1.017	614

Fonte: INCRA

ANUÁRIO ESTATÍSTICO DO ESTADO DA PARAÍBA - 2011

III - Atividades da Agropecuária e da Pesca

3 - Aspecto das Atividades Agropecuária e Extração Vegetal

3.2 - Estatística da Pesca

3.2.1 - Produção do Pescado

Tabela 01- Produção de pescado, segundo as unidades da federação, região estados - Brasil - 2010

Região e Unidades da Federação	Pesca extrativa			Aquicultura			Total (t)
	Marinha	Continental	Sub-total pesca (t)	Marinha	Continental	Sub-total pesca (t)	
Brasil	**536.454,9**	**248.911,4**	**785.366,3**	**85.058,6**	**394.340,0**	**479.398,6**	**1.264.764,9**
Norte	93.450,2	138.726,4	232.176,6	257,9	41.581,1	41.839,0	274.015,6
Acre	0,0	1.904,2	1.904,2	0,0	4.108,7	4.108,7	6.012,8
Amapá	5.865,2	9.854,6	15.719,7	0,0	757,8	757,8	16.477,6
Amazonas	0,0	70.896,0	70.896,0	0,0	11.892,2	11.892,2	82.788,2
Pará	87.585,0	50.949,0	138.534,0	257,9	4.286,4	4.544,2	143.078,2
Rondônia	0,0	2.889,0	2.889,0	0,0	9.490,6	9.490,6	12.379,6
Roraima	0,0	396,9	396,9	0,0	4.067,9	4.067,9	4.464,8
Tocantins	0,0	1.836,9	1.836,9	0,0	6.977,5	6.977,5	8.814,4
Nordeste	**195.842,1**	**68.783,5**	**264.625,6**	**67.327,9**	**78.578,5**	**145.906,4**	**410.532,1**
Alagoas	9.511,0	438,7	9.949,7	174,7	9.115,8	9.290,6	19.240,3
Bahia	74.043,0	17.669,9	91.712,9	6.560,8	16.256,6	22.817,4	114.530,3
Ceará	21.254,7	11.635,1	32.889,8	21.219,8	38.090,9	59.310,8	92.200,6
Maranhão	43.780,1	25.944,5	69.724,5	302,5	1.620,8	1.923,2	71.647,8
Paraíba	**8.337,3**	**1.927,6**	**10.264,9**	**1.898,8**	**1.292,5**	**3.191,3**	**13.456,2**
Pernambuco	10.918,3	3.731,7	14.650,0	3.966,1	2.266,0	6.232,1	20.882,1
Piauí	2.994,1	2.131,1	5.125,2	1.978,3	4.070,8	6.049,1	11.174,3
Rio Grande do Norte	19.962,5	4.412,1	24.374,5	28.649,7	1.264,3	29.914,0	54.288,5
Sergipe	5.041,1	892,8	5.934,0	2.577,2	4.600,8	7.178,0	13.111,9
Sudeste	**90.588,7**	**23.276,5**	**113.865,2**	**855,5**	**70.915,2**	**71.770,7**	**185.635,9**
Espirito Santo	14.035,7	869,1	14.904,9	675,1	6.955,6	7.630,7	22.535,6
Minas Gerais	0,0	9.573,1	9.573,1	0,0	11.618,1	11.618,1	21.191,2
Rio de Janeiro	54.113,0	1.250,2	55.363,2	26,5	7.257,1	7.283,6	62.646,8
São Paulo	22.440,0	11.584,0	34.024,0	153,9	45.084,4	45.238,3	79.262,3
Sul	156.573,9	5.083,7	161.657,5	16.617,4	133.425,1	150.042,5	311.700,0
Paraná	3.141,0	1.711,7	4.852,7	961,8	35.811,1	36.773,0	41.625,6
Rio Grande do Sul	28.455,9	2.763,0	31.218,9	19,3	55.066,4	55.085,8	86.304,6
Santa Catarina	124.977,0	609,0	125.586,0	15.636,2	42.547,5	58.183,7	183.769,7
Centro-Oeste	0,0	13.041,3	13.041,3	0,0	69.840,1	69.840,1	82.881,4
Distrito Federal	0,0	338,9	338,9	0,0	1.233,1	1.233,1	1.572,1
Goiás	0,0	1.440,7	1.440,7	0,0	18.750,1	18.750,1	20.190,8
Mato Grosso	0,0	6.184,6	6.184,6	0,0	35.333,0	35.333,0	41.517,6
Mato Grosso do Sul	0,0	5.077,0	5.077,0	0,0	14.523,8	14.523,8	19.600,8

Fonte: Ministério da Pesca e da Aquicultura - Boletim Estatístico da Pesca e da Aquicultura - 2010

ANUÁRIO ESTATÍSTICO DO ESTADO DA PARAÍBA - 2011

III - Atividades da Agropecuária e da Pesca

3 - Aspecto das Atividades Agropecuária e Extração Vegetal

3.2 - Estatística da Pesca

3.2.1 - Produção do Pescado

Tabela 02 - Produção de pescado (t) nacional da pesca extrativa marinha, discriminada por região e unidade da federação - Brasil - 2009/2010

Regiões e Unidades da Federação	2009	2010
Brasil	**585.671,5**	**536.454,9**
Norte	**99.055,6**	**93.450,2**
Amapá	7.007,7	5.865,2
Pará	92.047,8	87.585,0
Nordeste	**215.225,9**	**195.842,1**
Alagoas	8.993,8	9.511,0
Bahia	83.537,5	74.043,0
Ceará	23.816,4	21.254,7
Maranhão	41.380,4	43.780,1
Paraíba	**8.987,1**	**8.337,3**
Pernambuco	15.019,9	10.918,3
Piauí	3.019,4	2.994,1
Rio Grande do Norte	24.888,2	19.962,5
Sergipe	5.583,2	5.041,1
Sudeste	**97.753,5**	**90.588,7**
Espírito Santo	13.102,4	14.035,7
Rio de Janeiro	57.090,1	54.113,0
São Paulo	27.561,1	22.440,0
Sul	**173.636,5**	**156.573,9**
Paraná	6.093,7	3.141,0
Rio Grande do Sul	18.636,3	28.455,9
Santa Catarina	148.906,5	124.977,0

Fonte: Ministério da Pesca e da Aquicultura - Boletim Estatístico da Pesca e da Aquicultura - 2010

ANUÁRIO ESTATÍSTICO DO ESTADO DA PARAÍBA - 2011

III - Atividades da Agropecuária e da Pesca

3 - Aspecto das Atividades Agropecuária e Extração Vegetal

3.2 - Estatística da Pesca

3.2.1 - Produção do Pescado

Tabela 03 - Produção de pescado (t) nacional da pesca extrativa continental, discriminada por região e unidade da federação - Brasil - 2009/2010

Regiões e Unidades da Federação	2009	2010
Brasil	**239.492,6**	**248.911,4**
Norte	**130.691,0**	**138.726,4**
Acre	1.568,3	1.904,2
Amapá	10.391,9	9.854,6
Amazonas	71.109,9	70.896,0
Pará	42.082,5	50.949,0
Rondônia	3.603,4	2.889,0
Roraima	396,6	396,9
Tocantins	1.538,4	1.836,9
Nordeste	**69.994,8**	**68.783,5**
Alagoas	416,4	438,7
Bahia	17.687,0	17.669,9
Ceará	11.549,4	11.635,1
Maranhão	28.152,4	25.944,5
Paraíba	1.813,5	1.927,6
Pernambuco	3.348,9	3.731,7
Piauí	1.783,0	2.131,1
Rio Grande do Norte	4.236,6	4.412,1
Sergipe	1.007,7	892,8
Sudeste	**21.265,3**	**23.276,5**
Espírito Santo	831,6	869,1
Minas Gerais	8.874,8	9.573,1
Rio de Janeiro	1.064,1	1.250,2
São Paulo	10.494,9	11.584,0
Sul	**5.516,2**	**5.083,7**
Paraná	1.822,6	1.711,7
Rio Grande do Sul	3.154,5	2.763,0
Santa Catarina	539,0	609,0
Centro-Oeste	**12.025,3**	**13.041,3**
Distrito Federal	282,3	338,9
Goiás	1.332,2	1.440,7
Mato Grosso	5.560,0	6.184,6
Mato Grosso do Sul	4.850,9	5.077,0

Fonte: Ministério da Pesca e da Aquicultura - Boletim Estatístico da Pesca e da Aquicultura - 2010

ANUÁRIO ESTATÍSTICO DO ESTADO DA PARAÍBA - 2011

III - Atividades da Agropecuária e da Pesca

3 - Aspecto das Atividades Agropecuária e Extração Vegetal

3.2 - Estatística da Pesca

3.2.1 - Produção do Pescado

Tabela 04 - Produção de pescado (t) da aquicultura marinha, por regiões e unidades da federação - Brasil - 2008-2010

Regiões e Unidades da Federação	Produção (t)		
	2008	2009	2010
Brasil	**83.358,6**	**78.296,4**	**85.058,6**
Norte	**265,2**	**246,1**	**257,9**
Pará	265,2	246,1	257,9
Nordeste	**67.740,4**	**62.859,1**	**67.327,9**
Maranhão	271,4	251,8	302,5
Piauí	1.767,2	1.639,8	1.978,3
Ceará	22.109,0	20.515,8	21.219,8
Rio Grande do Norte	28.534,2	26.478,1	28.649,7
Paraíba	1.574,9	1.461,4	1.898,8
Pernambuco	3.791,2	3.518,0	3.966,1
Alagoas	207,4	192,4	174,7
Sergipe	2.994,4	2.778,7	2.577,2
Bahia	6.490,8	6.023,1	6.560,8
Sudeste	**800,8**	**780,1**	**855,5**
Espírito Santo	631,7	611,0	675,1
Rio de Janeiro	26,2	26,2	26,5
São Paulo	142,9	142,9	153,9
Sul	**14.552,2**	**14.411,0**	**16.617,4**
Paraná	1.140,5	1.101,4	961,8
Santa Catarina	13.388,7	13.288,3	15.636,2
Rio Grande do Sul	22,9	21,3	19,3

Fonte: Ministério da Pesca e da Aquicultura - Boletim Estatístico da Pesca e da Aquicultura - 2010

ANUÁRIO ESTATÍSTICO DO ESTADO DA PARAÍBA - 2011

III - Atividades da Agropecuária e da Pesca

3 - Aspecto das Atividades Agropecuária e Extração Vegetal

3.2 - Estatística da Pesca

3.2.1 - Produção do Pescado

Tabela 05 - Produções da aquicultura continental, por regiões e unidades da federação - Brasil - 2008-2010

Regiões e Unidades da Federação	Produção (t)		
	2008	2009	2010
Brasil	**282.008,1**	**337.353,0**	**394.340,0**
Norte	**29.912,0**	**35.782,3**	**41.581,1**
Acre	2.956,1	3.536,2	4.108,7
Amazonas	8.555,6	10.234,7	11.892,2
Amapá	545,6	652,7	757,8
Pará	3.071,2	3.673,9	4.286,4
Rondônia	6.836,5	8.178,1	9.490,6
Roraima	2.927,9	3.502,5	4.067,9
Tocantins	5.019,1	6.004,1	6.977,5
Nordeste	**56.546,0**	**67.643,3**	**78.578,5**
Alagoas	6.583,9	7.876,0	9.115,8
Bahia	11.709,6	14.007,7	16.256,6
Ceará	27.429,2	32.812,3	38.090,9
Maranhão	1.168,5	1.397,8	1.620,8
Paraíba	928,7	1.111,0	1.292,5
Pernambuco	1.577,9	1.887,6	2.266,0
Piauí	2.932,6	3.508,1	4.070,8
Rio Grande do Norte	907,6	1.085,7	1.264,3
Sergipe	3.307,9	3.957,1	4.600,8
Sudeste	**49.186,2**	**58.839,0**	**70.915,2**
Espirito Santo	4.706,5	5.630,2	6.955,6
Minas Gerais	8.304,5	9.934,3	11.618,1
Rio de Janeiro	3.988,6	4.771,4	7.257,1
São Paulo	32.186,5	38.503,1	45.084,4
Sul	**96.203,5**	**115.083,5**	**133.425,1**
Paraná	25.812,9	30.878,8	35.811,1
Rio Grande do Sul	39.734,7	47.532,7	55.066,4
Santa Catarina	30.655,8	36.672,1	42.547,5
Centro-Oeste	**50.160,5**	**60.004,9**	**69.840,1**
Distrito Federal	857,6	1.025,9	1.233,1
Goiás	13.345,2	15.964,3	18.750,1
Mato Grosso do Sul	10.452,6	12.504,0	14.523,8
Mato Grosso	25.505,0	30.510,8	35.333,0

Fonte: Ministério da Pesca e da Aquicultura - Boletim Estatístico da Pesca e da Aquicultura - 2010

ANUÁRIO ESTATÍSTICO DO ESTADO DA PARAÍBA - 2011

III - Atividades da Agropecuária e da Pesca

3 - Aspecto das Atividades Agropecuária e Extração Vegetal

3.2 - Estatística da Pesca

3.2.1 - Produção do Pescado

Tabela 06 - Número e percentual (%) de pescadores registrados no Brasil, distribuídos por unidade da federação e gênero - Brasil - 2010

Unidade da Federação	Masculino	%	Feminino	%	Total
Brasil	**504,678**	**59,15**	**348,553**	**40,85**	**853,231**
Norte	**198,386**	**59,98**	**132,363**	**40,02**	**330,749**
Acre	4,708	62,47	2,829	37,53	7,537
Amapá	7,522	55,23	6,097	44,77	13,619
Amazonas	44,792	69,00	20,121	31,00	64,913
Pará	128,320	57,41	95,181	42,59	223,501
Rondônia	4,181	58,44	2,973	41,56	7,154
Roraima	4,729	60,93	3,033	39,07	7,762
Tocantins	4,134	66,01	2,129	33,99	6,263
Nordeste	**200,460**	**53,77**	**172,327**	**46,23**	**372,787**
Alagoas	13,566	46,83	15,403	53,17	28,969
Bahia	54,991	50,27	54,405	49,73	109,396
Ceará	21,957	79,29	5,736	20,71	27,693
Maranhão	56,303	48,32	60,208	51,68	116,511
Paraíba	**16,141**	**73,03**	**5,960**	**26,97**	**22,101**
Pernambuco	4,532	52,72	4,064	47,28	8,596
Piauí	14,419	61,48	9,034	38,52	23,453
Rio Grande do Norte	9,510	59,50	6,472	40,50	15,982
Sergipe	9,041	45,01	11,045	54,99	20,086
Centro-Oeste	**11,340**	**69,35**	**5,012**	**30,65**	**16,352**
Distrito Federal	175	93,09	13	6,91	188
Goiás	1,690	62,34	1,021	37,66	2,711
Mato Grosso	6,022	74,53	2,058	25,47	8,080
Mato Grosso do Sul	3,453	64,27	1,920	35,73	5,373
Sudesre	**55,816**	**74,50**	**19,109**	**25,50**	**74,925**
Espírito Santo	9,226	56,07	7,229	43,93	16,455
Minas Gerais	16,346	73,73	5,824	26,27	22,170
Rio de Janeiro	9,821	89,18	1,191	10,82	11,012
São Paulo	20,423	80,76	4,865	19,24	25,288
Sul	**38,676**	**66,21**	**19,742**	**33,79**	**58,418**
Paraná	6,850	66,22	3,495	33,78	10,345
Rio Grande do Sul	12,177	72,72	4,568	27,28	16,745
Santa Catarina	19,649	62,72	11,679	37,28	31,328

Fonte: Ministério da Pesca e da Aquicultura - Boletim Estatístico da Pesca e da Aquicultura - 2010

ANUÁRIO ESTATÍSTICO DO ESTADO DA PARAÍBA - 2011

III - Atividades da Agropecuária e da Pesca

3 - Aspecto das Atividades Agropecuária e Extração Vegetal

3.2 - Estatística da Pesca

3.2.1 - Produção do Pescado

Tabela 07 - Número de pescadores registrados por unidade federativa e região, distribuídos por faixa etária - Brasil - 2010

Região e Unidades da Federação	Total	Faixa etária						
		< 20 anos	20-29 anos	30-39 anos	40-49 anos	50-59 anos	60-69 anos	≥ 70 anos
Brasil	853,231	4,635	187,984	242,683	220,443	158,201	36,359	2,926
Norte	330,749	2,367	88,751	98,755	76,635	52,207	11,405	629
Acre	7,537	29	1,625	2,471	1,954	1,246	196	16
Amapá	13,619	75	3,448	4,164	3,227	2,158	523	24
Amazonas	64,913	351	12,275	19,450	17,465	12,256	2,979	137
Pará	223,501	1,821	67,695	67,051	48,245	31,845	6,496	348
Rondônia	7,154	55	1,126	1,788	1,896	1,752	483	54
Roraima	7,762	21	1,511	2,092	2,064	1,636	408	30
Tocantins	6,263	15	1,071	1,739	1,784	1,314	320	20
Nordeste	**372,787**	**1,722**	**82,800**	**110,771**	**99,617**	**65,186**	**12,150**	**541**
Alagoas	28,969	136	5,963	8,628	7,477	5,496	1,200	69
Bahia	109,396	500	23,981	31,802	29,150	19,586	4,175	202
Ceará	27,693	72	3,976	7,649	8,255	6,459	1,248	34
Maranhão	116,511	626	29,452	35,243	29,822	18,480	2,786	102
Paraíba	22,101	123	4,553	6,582	6,043	3,985	762	53
Pernambuco	8,596	23	1,275	2,450	2,458	1,912	450	28
Piauí	23,453	85	5,118	7,768	6,921	3,150	401	10
Rio Grande do Norte	15,982	66	4,284	4,505	4,066	2,627	412	22
Sergipe	20,086	91	4,198	6,144	5,425	3,491	716	21
Centro-Oeste	**16,352**	**49**	**1,522**	**3,812**	**5,188**	**4,355**	**1,300**	**126**
Distrito Federal	188		8	41	60	52	22	5
Goiás	2,711	4	244	600	868	713	258	24
Mato Grosso	8,080	32	780	1,885	2,579	2,181	572	51
Mato Grosso do Sul	5,373	13	490	1,286	1,681	1,409	448	46
Sudeste	**74,925**	**260**	**7,956**	**16,584**	**21,780**	**20,557**	**6,809**	**979**
Espírito Santo	16,455	83	2,343	4,002	4,557	4,070	1,312	88
Minas Gerais	22,170	36	1,971	5,000	6,934	6,147	1,855	227
Rio de Janeiro	11,012	31	1,228	2,518	3,235	3,020	932	48
São Paulo	25,288	110	2,414	5,064	7,054	7,320	2,710	616
Sul	**58,418**	**237**	**6,955**	**12,761**	**17,223**	**15,896**	**4,695**	**651**
Paraná	10,345	29	1,345	2,423	3,077	2,646	750	75
Rio Grande do Sul	16,745	91	2,045	3,389	4,850	4,683	1,442	245
Santa Catarina	31,328	117	3,565	6,949	9,296	8,567	2,503	331

Fonte: Ministério da Pesca e da Aquicultura - Boletim Estatístico da Pesca e da Aquicultura - 2010

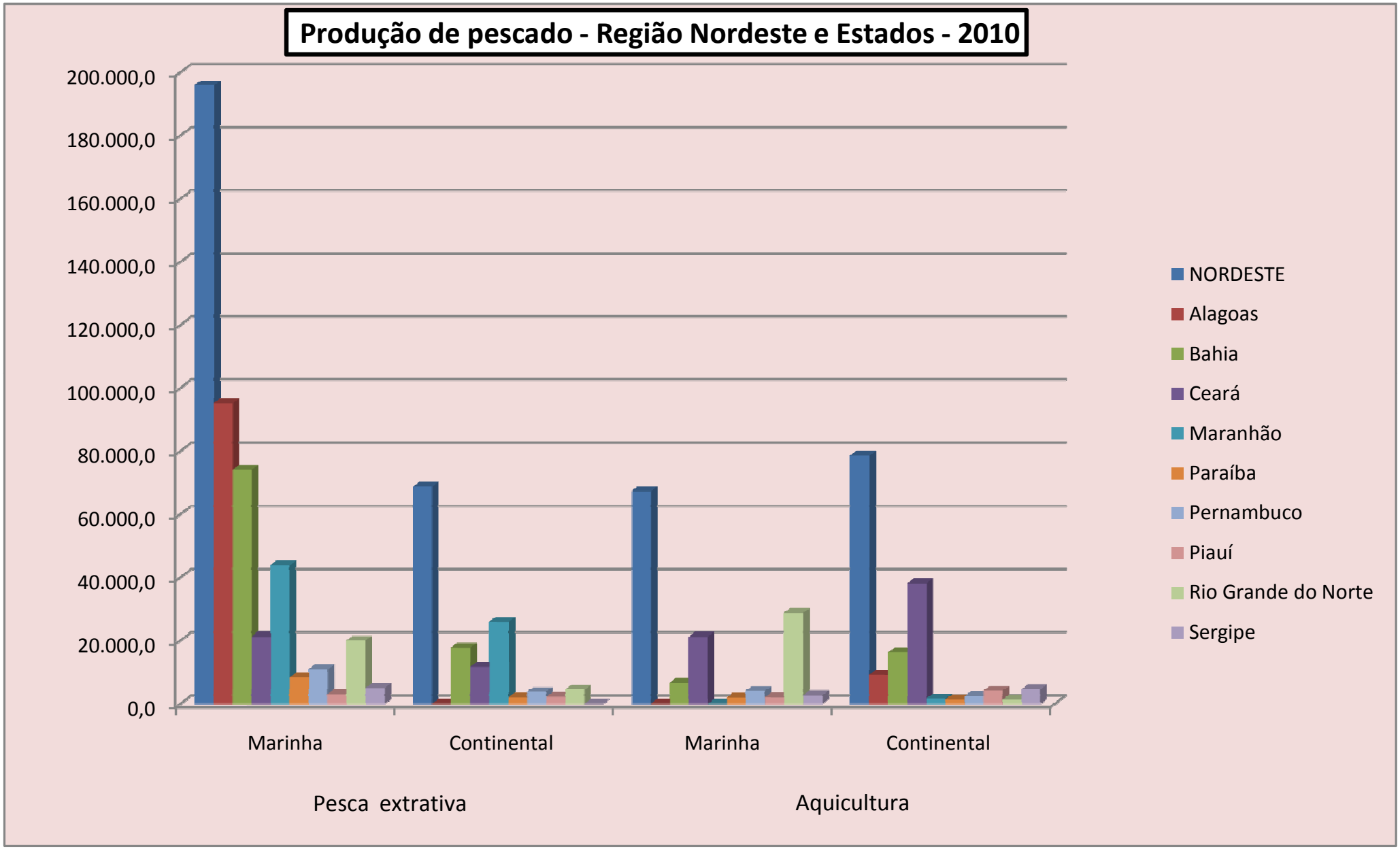
Produção de pescado - Região Nordeste e Estados - 2010
200.000,0
180.000,0
160.000,0
140.000,0
120.000,0
100.000,0
80.000,0
60.000,0
40.000,0
20.000,0
0,0
Marinha
Continental
Marinha
Continental
Pesca extrativa
Aquicultura
NORDESTE
Alagoas
Bahia
Ceará
Maranhão
Paraíba
Pernambuco
Piauí
Rio Grande do Norte
Sergipe

SEÇÃO IV

ATIVIDADES DA INDÚSTRIA, COMÉRCIO, SERVIÇOS E INFRAESTRUTURA



SEÇÃO IV

Atividades da Indústria, Comércio, Serviços e Infraestrutura

A Seção IV aborda os seguintes temas: Indústria, Comércio Externo e Interno, Transporte, Comunicação, Turismo, Instituições Financeiras, Energia Elétrica e Água e Esgoto (Saneamento Básico).

As estatísticas industriais, cuja finalidade é mapear a estrutura e acompanhar a evolução deste setor no Estado em seus diferentes aspectos, são fundamentais para orientar o planejamento governamental e privado. É a partir desse conjunto de informações que podem ser elaborados estudos sobre a organização da dinâmica do setor industrial. Essas estatísticas apresentam o número e a área dos distritos industriais, segundo os municípios, as atividades industriais, segundo os tipos e gêneros, a produção e o consumo aparente de cimento. As informações referentes ao Comércio Externo e Interno são fornecidas através do Ministério do Desenvolvimento da Indústria e Comércio Exterior, destacando-se as informações do saldo da balança comercial da Paraíba, o valor e quantidade das exportações por fatores agregados e por principais produtos e ainda segundo os blocos econômicos de destino.

O Comércio Interno, considerado em nível do próprio Estado, registra dados do faturamento e do nível de emprego no comércio varejista por ramos de atividade e categoria de consumo e movimento do Serviço de Proteção ao Crédito - SPC em João Pessoa. Apresenta também dados agregados à Pesquisa Anual de Serviços, como o valor da receita bruta dos serviços, salários, retiradas e outras remunerações, pessoal ocupado e número de empresas.

Os Serviços de Utilidade Pública e de infra-estrutura demonstram estatísticas referentes aos aspectos gerais das atividades por parte dos setores: rodovias federal, estadual e municipal, segundo extensão e condições de tráfego, movimento de embarque e desembarque de passageiros nos terminais rodoviários, número de empresas de transporte coletivo e total de linhas interestaduais, intermunicipais e locais. Apresenta também informações sobre os transportes marítimo e aéreo e engloba informações tanto de seu desempenho em termos econômicos quanto à movimentação efetuada de passageiros e cargas. Além disso, importa acompanhar a base física em que apóiam instalação e vias existentes. Sobre a extensão do sistema rodoviário federal, estadual e municipal é oriunda do Departamento Nacional de Estradas e Rodagem - DNER e do Departamento de Estradas e Rodagem da Paraíba - DER/PB. As informações sobre os transportes aéreos têm como fontes o Ministério dos Transportes e o Ministério da Aeronáutica, respectivamente.

As informações sobre Comunicação mostram estatísticas a respeito dos serviços postais e telegráficos, abrangendo o número de agências por municípios e tipos de unidade. Quanto à telefonia, segundo os dados fornecidos pela Telemar Norte Leste S. A., diz respeito ao número de terminais telefônicos instalados e em serviço para telefones convencionais. Acrescentam-se ainda informações sobre rádio e televisão.

Com relação ao Turismo, os dados são oriundos da PBTUR e registram o fluxo de hóspedes, taxa de ocupação mensal nos hotéis classificados, segundo a categoria em João Pessoa. O movimento turístico fornece a média de permanência dos hóspedes nos diferentes tipos de estabelecimentos hoteleiros de João Pessoa.

Quanto às instituições financeiras, relata-se a quantidade de estabelecimentos bancários por municípios (dados do Banco Central). Discriminam-se também dados sobre a infra-estrutura energética e um conjunto de tabelas relativas ao consumo e aos consumidores, incluindo o município de Campina Grande. Seguem-se elementos que relacionam o montante do consumo

global e a quantidade de consumidores, segundo as classes de consumo, de energia elétrica, por ramos de atividade, tendo como fontes Energisa Paraíba. O tema Saneamento Básico apresenta dados do abastecimento d'água e do atendimento de esgoto, em que são fornecidos os números para o total de ligações reais, a população abastecida, a extensão da rede de distribuição e o volume produzido com o abastecimento por trimestre em todo o Estado, a partir de informações cedidas pela Companhia de Água e Esgoto da Paraíba - CAGEPA.

INDÚSTRIA, COMÉRCIO, SERVIÇOS E INFRAESTRUTURA

4.1 - Indústrias

1 – Atividades Industriais

2 - Cimento – Produção e Consumo

3 - Derivados do Petróleo

4 - Produção – Açúcar e Álcool

5 - Constituição de Empresas

6 - Construção Civil

4.2 - Comércio

1 - Comércio Externo

2 - Comércio Varejista

4.3 - Serviços

1 - Turismo

2 - Instituições Financeiras

3 - Comunicação

4.4 - Infraestrutura

1 - Água e Esgoto

2 - Energia Elétrica

3- Transportes

ANUÁRIO ESTATÍSTICO DO ESTADO DA PARAÍBA 2011

IV - Atividades da Indústria, Comércio e Serviços

4.1 - Atividades Industriais

4.1.1 - Indústrias

Tabela 01 - Distritos industriais, segundo os municípios, área, empreendimentos implantados e infraestrutura - Paraíba - 2010

Distritos	Área (ha)	Nº de Empreendimentos Implantados	Infraestrutura
João Pessoa	646,00	155	Água, energia de alta e baixa tensão, telefonia fixa e móvel, gás natural e pavimento
Mangabeira	47,05	95	Água, energia de alta e baixa tensão, telefonia fixa e móvel, e pavimento
Campina Grande	173,00	45	Água, energia de alta e baixa tensão, telefonia fixa e móvel, e pavimento
Ligeiro	204,00	11	Água, energia de alta e baixa tensão, telefonia fixa e móvel
Velame	21,00	23	Água, energia de alta e baixa tensão, telefonia fixa e móvel, e pavimento
Catingueira	22,71	9	Água, energia de alta e baixa tensão, telefonia fixa e móvel.
Polo Coureiro	6,00	3	Água, energia de alta e baixa tensão, telefonia fixa e móvel.
Guarabira	44,00	14	Água, energia de alta e baixa tensão, telefonia fixa e móvel, e pavimento
Queimadas	75,38	15	Água, energia de alta e baixa tensão, telefonia fixa e móvel, e pavimento
Patos	35,00	8	Água, energia de alta e baixa tensão, telefonia fixa e móvel.
Sousa	32,50	4	Água, energia de alta e baixa tensão, telefonia fixa e móvel.
Cajazeiras	21,39	5	Água, energia de alta e baixa tensão, telefonia fixa e móvel.
Conde	85,52	6	Água, energia de alta e baixa tensão, telefonia fixa e móvel.
Conde (2ª Etapa)		4	Energia de alta e baixa tensão, telefonia fixa e móvel.

Fonte: Companhia de Desenvolvimento da Paraíba - CINEP

ANUÁRIO ESTATÍSTICO DO ESTADO DA PARAÍBA 2011

IV - Atividades da Indústria, Comércio e Serviços

4.1 - Atividades Industriais

4.1.1 - Indústrias

Tabela 02 - Número de empresas beneficiadas pelo FAIN por municípios e mão de obra - Paraíba - 2010

Município	Quantidade de empresas beneficiadas pelo FAIN	Mão de obra
Araruna	1	43
Alagoa Nova	1	40
Bayeux	3	374
Caaporã	3	453
Campina Grande	1	21
Cajazeiras	2	136
Esperança	2	108
João Pessoa	11	1.405
Mamanguape	1	41
Massaranduba	1	149
Patos	1	23
Pedras de Fogo	2	294
Santa Rita	4	302
Sousa	5	113
Total	**38**	**3.502**

Fonte: Companhia de Desenvolvimento da Paraíba - CINEP

ANUÁRIO ESTATÍSTICO DO ESTADO DA PARAÍBA 2011

IV - Atividades da Indústria, Comércio e Serviços

4.1 - Atividades Industriais

4.1.1 - Indústrias

Tabela 03 - Unidades locais, pessoal ocupado total e assalariado, salários e outras remunerações, segundo a divisão da classificação de atividades - Paraíba - 2010 — **1 de 2**

Divisão da classificação de atividades	Número de unidades locais	Pessoal ocupado		Salários e outras remunerações (R$ 1 000)
		Total	Assalariado	
Paraíba	**62 585**	**639 094**	**569 787**	**8 615 941**
Agricultura, pecuária, produção florestal, pesca e aqüicultura	**303**	**5 742**	**5 320**	**38 417**
Agricultura, pecuária e serviços relacionados	254	5 501	5 144	36 886
Produção florestal	3	31	26	236
Pesca e aqüicultura	46	210	150	1 295
Indústrias extrativas	**170**	**1 733**	**1 522**	**23 745**
Extração de carvão mineral	-	-	-	-
Extração de petróleo e gás natural	-	-	-	-
Extração de minerais metálicos	5	167	165	6 690
Extração de minerais não-metálicos	159	1 485	1 279	15 301
Atividades de apoio à extração de minerais	6	81	78	1 754
Indústrias de transformação	**4 309**	**78 538**	**72 932**	**762 707**
Fabricação de produtos alimentícios	1 286	15 218	13 562	127 952
Fabricação de bebidas	68	2 715	2 621	34 826
Fabricação de produtos do fumo	6	143	135	3 204
Fabricação de produtos têxteis	280	9 007	8 664	104 934
Confecção de artigos do vestuário e acessórios	438	4 766	4 204	33 758
Preparação de couros e fabricação de artefatos de couro, artigos para viagem e calçados	246	15 495	15 180	165 039
Fabricação de produtos de madeira	89	460	342	2 455
Fabricação de celulose, papel e produtos de papel	46	1 451	1 382	16 517
Impressão e reprodução de gravações	259	1 733	1 409	16 439
Fabricação de coque, de produtos derivados do petróleo e de biocombustíveis	11	6 190	6 183	63 625
Fabricação de produtos químicos	140	1 104	930	9 526
Fabricação de produtos farmoquímicos e farmacêuticos	8	17	9	234
Fabricação de produtos de borracha e de material plástico	171	4 634	4 384	45 286
Fabricação de produtos de minerais não-metálicos	365	7 857	7 360	75 357
Metalurgia	28	257	220	1 468
Fabricação de produtos de metal, exceto máquinas e equipamentos	293	2 758	2 370	22 476
Fabricação de equipamentos de informática, produtos eletrônicos e ópticos	29	334	292	3 376
Fabricação de máquinas, aparelhos e materiais elétricos	26	599	559	6 970
Fabricação de máquinas e equipamentos	44	343	281	2 907
Fabricação de veículos automotores, reboques e carrocerias	25	150	118	914
Fabricação de outros equipamentos de transporte, exceto veículos automotores	10	53	34	219
Fabricação de móveis	212	2 267	1 980	16 201
Fabricação de produtos diversos	104	415	293	2 532
Manutenção, reparação e instalação de máquinas e equipamentos	125	572	420	6 493
Eletricidade e gás	**33**	**2 804**	**2 773**	**64 359**
Eletricidade, gás e outras utilidades	33	2 804	2 773	64 359
Água, esgoto, atividades de gestão de resíduos e descontaminação	**170**	**7 861**	**7 745**	**170 982**
Captação, tratamento e distribuição de água	89	3 542	3 534	124 865
Esgoto e atividades relacionadas	5	x	x	x
Coleta, tratamento e disposição de resíduos; recuperação de materiais	75	4 240	4 141	45 545
Descontaminação e outros serviços de gestão de resíduos	1	x	x	x
Construção	**2 171**	**35 586**	**32 103**	**298 853**
Construção de edifícios	1 536	23 862	21 271	171 367
Obras de infra-estrutura	227	4 403	4 077	62 008
Serviços especializados para construção	408	7 321	6 755	65 477
Comércio; reparação de veículos automotores e motocicletas	**31 635**	**116 183**	**80 913**	**754 052**
Comércio e reparação de veículos automotores e motocicletas	2 464	12 136	9 168	106 585
Comércio por atacado, exceto veículos automotores e motocicletas	2 077	15 951	13 199	153 867
Comércio varejista	27 094	88 096	58 546	493 600
Transporte, armazenagem e correio	**1 257**	**12 670**	**11 527**	**167 400**
Transporte terrestre	730	9 057	8 206	94 036
Transporte aquaviário	12	78	63	774
Transporte aéreo	10	169	169	3 844
Armazenamento e atividades auxiliares dos transportes	207	1 565	1 393	23 673
Correio e outras atividades de entrega	298	1 801	1 696	45 073

ANUÁRIO ESTATÍSTICO DO ESTADO DA PARAÍBA 2011

IV - Atividades da Indústria, Comércio e Serviços

4.1 - Atividades Industriais

4.1.1 - Indústrias

Tabela 03 - Unidades locais, pessoal ocupado total e assalariado, salários e outras remunerações, segundo a divisão da classificação de atividades - Paraíba - 2010

2 de 2

Divisão da classificação de atividades	Número de unidades locais	Pessoal ocupado		Salários e outras remunerações (R$ 1 000)
		Total	Assalariado	
Alojamento e alimentação	**2 105**	**15 042**	**12 500**	**96 250**
Alojamento	341	3 686	3 240	27 874
Alimentação	1 764	11 356	9 260	68 376
Informação e comunicação	**839**	**6 732**	**5 601**	**93 434**
Edição e edição integrada à impressão	104	1 097	959	11 438
Atividades cinematográficas, produção de vídeos e de programas de televisão; gravação de som e edição de música	72	245	150	1 260
Atividades de rádio e de televisão	110	1 663	1 525	21 362
Telecomunicações	174	1 226	1 040	20 747
Atividades dos serviços de tecnologia da informação	235	1 456	1 077	24 685
Atividades de prestação de serviços de informação	144	1 045	850	13 943
Atividades financeiras, de seguros e serviços relacionados	**802**	**7 943**	**7 438**	**272 780**
Atividades de serviços financeiros	477	4 425	4 283	215 075
Seguros, resseguros, previdência complementar e planos de saúde	96	2 563	2 476	47 711
Atividades auxiliares dos serviços financeiros, seguros, previdência complementar e planos de saúde	229	955	679	9 994
Atividades imobiliárias	**283**	**1 730**	**1 215**	**20 310**
Atividades imobiliárias	283	1 730	1 215	20 310
Atividades profissionais, científicas e técnicas	**1 425**	**6 551**	**4 689**	**129 702**
Atividades jurídicas, de contabilidade e de auditoria	705	2 688	1 805	17 514
Atividades de sedes de empresas e de consultoria em gestão empresarial	133	442	259	9 767
Serviços de arquitetura e engenharia; testes e análises técnicas	156	796	540	5 818
Pesquisa e desenvolvimento científico	10	632	630	30 081
Publicidade e pesquisa de mercado	209	662	384	3 362
Outras atividades profissionais, científicas e técnicas	202	1 299	1 057	63 049
Atividades veterinárias	10	32	14	110
Atividades administrativas e serviços complementares	**4 029**	**32 319**	**25 132**	**210 609**
Aluguéis não-imobiliários e gestão de ativos intangíveis não-financeiros	402	1 954	1 448	11 607
Seleção, agenciamento e locação de mão-de-obra	64	4 282	4 190	30 002
Agências de viagens, operadores turísticos e serviços de reservas	266	899	535	6 117
Atividades de vigilância, segurança e investigação	83	6 292	6 186	56 596
Serviços para edifícios e atividades paisagísticas	2 173	14 960	10 222	85 762
Serviços de escritório, de apoio administrativo e outros serviços prestados às empresas	1 041	3 932	2 551	20 525
Administração pública, defesa e seguridade social	**648**	**249 009**	**249 005**	**4 278 692**
Administração pública, defesa e seguridade social	648	249 009	249 005	4 278 692
Educação	**2 483**	**30 413**	**28 538**	**1 002 668**
Educação	2 483	30 413	28 538	1 002 668
Saúde humana e serviços sociais	**1 393**	**13 604**	**11 341**	**133 210**
Atividades de atenção à saúde humana	1 281	12 283	10 084	115 951
Atividades de atenção à saúde humana integradas com assistência social, prestadas em residências coletivas e particulares	77	725	673	6 006
Serviços de assistência social sem alojamento	35	596	584	11 253
Artes, cultura, esporte e recreação	**613**	**2 116**	**1 477**	**12 942**
Atividades artísticas, criativas e de espetáculos	167	560	361	3 701
Atividades ligadas ao patrimônio cultural e ambiental	12	39	14	182
Atividades de exploração de jogos de azar e apostas	9	76	69	426
Atividades esportivas e de recreação e lazer	425	1 441	1 033	8 634
Outras atividades de serviços	**7 917**	**12 518**	**8 016**	**84 828**
Atividades de organizações associativas	6 825	8 571	5 343	64 001
Reparação e manutenção de equipamentos de informática e comunicação e de objetos pessoais e domésticos	477	1 632	1 049	9 103
Outras atividades de serviços pessoais	615	2 315	1 624	11 725
Organismos internacionais e outras instituições extraterritoriais	**-**	**-**	**-**	**-**
Organismos internacionais e outras instituições extraterritoriais	-	-	-	-

Fonte: IBGE, Diretoria de Pesquisas, Cadastro Central de Empresas 2010.

ANUÁRIO ESTATÍSTICO DO ESTADO DA PARAÍBA - 2011

IV - Atividades da Indústria, Comércio e Serviços

4.1 - Atividades Industriais

4.1.1 - Indústrias

Tabela 04 - Unidades locais, pessoal ocupado total e assalariado, salários e outras remunerações salário médio mensal e empresas atuantes, segundo os municípios - Paraíba - 2010

1 de 4

Municípios	Número de unidades locais	Pessoal ocupado		Salários e outras remunerações (1 000 R$)	Salário médio mensal (salários mínimos)	Número de empresas atuantes
		Total	Assalariado			
Paraíba	62 585	639 094	569 787	8 615 941	2,3	60 675
Água Branca	104	652	572	5 789	1,5	102
Aguiar	74	419	359	3 048	1,3	73
Alagoa Grande	330	1 844	1 487	15 132	1,6	320
Alagoa Nova	175	1 530	1 414	15 026	1,8	172
Alagoinha	151	818	662	6 840	1,6	149
Alcantil	30	234	203	3 226	1,4	29
Algodão de Jandaíra	18	343	328	3 020	1,4	18
Alhandra	188	2 944	2 756	44 254	2,5	168
Amparo	24	252	241	1 952	1,2	24
Aparecida	103	519	451	4 077	1,5	103
Araçagi	129	986	892	9 307	1,6	128
Arara	139	744	634	6 237	1,5	135
Araruna	175	1 330	1 184	10 918	1,5	172
Areia	261	1 616	1 353	13 806	1,6	255
Areia de Baraúnas	9	213	209	2 248	1,6	9
Areial	61	394	347	3 102	1,4	61
Aroeiras	147	1 103	970	8 672	1,4	141
Assunção	47	313	285	2 479	1,3	47
Baía da Traição	74	586	520	6 077	1,6	74
Bananeiras	210	1 437	1 240	14 355	1,6	210
Baraúna	77	313	273	3 142	1,7	76
Barra de Santa Rosa	114	903	808	9 236	1,8	113
Barra de Santana	32	465	450	5 196	1,8	32
Barra de São Miguel	31	250	226	2 159	1,4	31
Bayeux	1 149	10 998	9 724	114 111	1,8	1 137
Belém	210	1 225	1 022	11 834	1,5	208
Belém do Brejo do Cruz	85	418	338	3 583	1,7	85
Bernardino Batista	31	226	215	1 938	1,4	31
Boa Ventura	60	387	341	2 772	1,2	60
Boa Vista	77	955	879	10 069	1,8	77
Bom Jesus	34	190	173	1 613	1,5	34
Bom Sucesso	62	315	267	3 260	1,8	62
Bonito de Santa Fé	197	731	583	4 947	1,4	196
Boqueirão	235	933	749	9 188	1,5	230
Borborema	42	335	299	3 257	1,6	42
Brejo do Cruz	192	689	513	6 298	1,5	189
Brejo dos Santos	111	541	462	3 515	1,2	110
Caaporã	170	5 112	4 972	44 924	1,7	166
Cabaceiras	79	445	393	3 926	1,5	79
Cabedelo	1 402	17 818	15 614	311 185	3,1	1 383
Cachoeira dos Índios	83	565	501	4 679	1,4	82
Cacimba de Areia	22	228	222	1 999	1,4	22
Cacimba de Dentro	125	773	679	8 557	1,7	124
Cacimbas	42	512	490	4 561	1,5	42
Caiçara	76	435	375	3 688	1,4	75
Cajazeiras	1 581	8 608	6 914	80 554	1,8	1 520
Cajazeirinhas	49	269	255	3 086	1,8	49
Caldas Brandão	44	478	414	3 686	1,3	43
Camalaú	57	324	290	2 928	1,5	57
Campina Grande	8 489	87 939	77 909	1 142 126	2,3	8 037
Capim	50	417	369	3 246	1,4	50
Caraúbas	36	248	229	2 782	1,7	36
Carrapateira	26	271	255	2 298	1,4	26
Casserengue	62	516	484	4 569	1,5	62
Catingueira	34	303	282	2 109	1,1	34
Catolé do Rocha	662	3 110	2 422	24 294	1,5	651
Caturité	48	390	355	4 133	1,8	47
Conceição	410	1 304	988	10 438	1,6	408
Condado	52	474	437	4 840	1,7	52
Conde	261	3 365	3 032	37 965	2,0	259
Congo	49	376	335	3 491	1,6	49
Coremas	388	882	571	6 792	1,8	377

ANUÁRIO ESTATÍSTICO DO ESTADO DA PARAÍBA - 2011

IV - Atividades da Indústria, Comércio e Serviços

4.1 - Atividades Industriais

4.1.1 - Indústrias

Tabela 04 - Unidades locais, pessoal ocupado total e assalariado, salários e outras remunerações salário médio mensal e empresas atuantes, segundo os municípios - Paraíba - 2010

2 de 4

Municípios	Número de unidades locais	Pessoal ocupado		Salários e outras remunerações (1 000 R$)	Salário médio mensal (salários mínimos)	Número de empresas atuantes
		Total	Assalariado			
Coxixola	21	156	141	1 742	1,9	21
Cruz do Espírito Santo	79	1 210	1 120	7 985	1,3	79
Cubati	79	686	596	5 183	1,3	78
Cuité	347	1 509	1 200	11 884	1,6	342
Cuité de Mamanguape	48	490	457	4 733	1,6	48
Cuitegi	45	476	442	3 930	1,4	45
Curral de Cima	27	321	302	4 142	1,9	27
Curral Velho	22	134	116	1 086	1,4	22
Damião	23	299	282	3 197	1,7	23
Desterro	119	591	502	4 650	1,5	118
Diamante	97	454	375	3 807	1,5	97
Dona Inês	67	460	395	6 184	2,3	67
Duas Estradas	44	284	246	2 146	1,4	44
Emas	25	371	352	3 200	1,4	25
Esperança	569	3 971	3 382	33 787	1,5	560
Fagundes	89	605	556	5 856	1,6	89
Frei Martinho	28	225	211	2 241	1,6	28
Gado Bravo	24	431	410	4 723	1,6	23
Guarabira	1 379	9 068	7 564	76 162	1,6	1 344
Gurinhém	96	900	817	8 678	1,6	96
Gurjão	49	275	248	2 566	1,4	49
Ibiara	82	342	288	2 947	1,6	82
Igaracy	74	446	385	5 016	2,0	74
Imaculada	104	555	491	5 312	1,6	104
Ingá	216	1 464	1 295	13 167	1,6	211
Itabaiana	335	2 168	1 847	18 873	1,5	332
Itaporanga	583	2 700	2 192	17 722	1,3	578
Itapororoca	144	914	809	8 773	1,5	143
Itatuba	69	553	496	5 774	1,6	68
Jacaraú	179	893	747	7 457	1,5	179
Jericó	107	535	444	4 154	1,4	106
João Pessoa	18 364	299 500	274 121	5 027 803	2,9	17 457
Joca Claudino	17	358	351	3 130	1,4	17
Juarez Távora	73	592	513	4 317	1,3	73
Juazeirinho	144	1 390	1 252	11 355	1,4	142
Junco do Seridó	115	593	495	4 523	1,4	114
Juripiranga	108	692	599	5 457	1,5	107
Juru	86	514	446	4 687	1,5	86
Lagoa	76	347	299	2 802	1,3	76
Lagoa de Dentro	70	505	452	5 490	1,7	70
Lagoa Seca	299	1 855	1 584	14 655	1,5	299
Lastro	24	266	251	2 197	1,4	24
Livramento	47	394	356	2 953	1,3	47
Logradouro	32	168	151	2 035	1,3	32
Lucena	133	1 052	883	8 926	1,5	132
Mãe d'Água	43	276	258	2 610	1,6	43
Malta	54	332	293	3 124	1,6	54
Mamanguape	656	4 513	3 857	53 948	1,7	648
Manaíra	114	551	493	4 173	1,3	114
Marcação	37	618	583	3 887	1,2	37
Mari	210	1 287	1 100	12 826	1,6	208
Marizópolis	88	469	404	3 278	1,3	88
Massaranduba	110	610	506	5 584	1,7	110
Mataraca	71	2 555	2 497	21 018	1,9	71
Matinhas	14	312	286	2 617	1,3	14
Mato Grosso	29	159	148	2 550	1,4	29
Maturéia	71	346	301	3 361	1,7	71
Mogeiro	88	1 163	973	8 735	1,5	87
Montadas	44	276	244	2 492	1,6	44
Monte Horebe	61	265	224	1 952	1,4	61
Monteiro	615	2 286	1 723	18 194	1,4	612
Mulungu	61	641	593	5 648	1,4	61
Natuba	45	571	540	5 713	1,6	43

ANUÁRIO ESTATÍSTICO DO ESTADO DA PARAÍBA - 2011

IV - Atividades da Indústria, Comércio e Serviços

4.1 - Atividades Industriais

4.1.1 - Indústrias

Tabela 04 - Unidades locais, pessoal ocupado total e assalariado, salários e outras remunerações salário médio mensal e empresas atuantes, segundo os municípios - Paraíba - 2010 — **3 de 4**

Municípios	Número de unidades locais	Pessoal ocupado		Salários e outras remunerações (1 000 R$)	Salário médio mensal (salários mínimos)	Número de empresas atuantes
		Total	Assalariado			
Nazarezinho	103	435	379	3 420	1,4	102
Nova Floresta	145	636	502	5 723	1,7	143
Nova Olinda	68	395	355	2 410	1,1	68
Nova Palmeira	67	391	327	3 541	1,6	67
Olho d'Água	66	679	627	8 178	1,8	66
Olivedos	23	235	184	2 524	1,5	23
Ouro Velho	31	320	298	2 790	1,4	31
Parari	27	248	241	2 035	1,3	26
Passagem	17	348	339	2 813	1,3	17
Patos	1 975	11 964	9 905	112 584	1,8	1 921
Paulista	175	654	515	5 607	1,7	167
Pedra Branca	75	347	298	2 791	1,5	75
Pedra Lavrada	142	729	631	5 159	1,3	141
Pedras de Fogo	231	3 287	3 119	36 469	1,8	228
Pedro Régis	35	377	360	7 135	2,7	35
Piancó	313	966	667	7 101	1,4	311
Picuí	315	1 459	1 187	13 853	1,8	308
Pilar	74	701	635	5 469	1,3	74
Pilões	50	542	512	4 882	1,5	50
Pilõezinhos	38	345	326	3 258	1,5	38
Pirpirituba	100	622	549	5 956	1,6	100
Pitimbu	125	899	805	7 868	1,7	124
Pocinhos	155	1 201	1 040	11 072	1,7	152
Poço Dantas	50	323	305	2 930	1,6	50
Poço de José de Moura	73	403	344	3 974	1,5	73
Pombal	739	2 954	2 312	23 545	1,6	724
Prata	45	369	321	2 463	1,2	45
Princesa Isabel	246	1 389	1 166	11 420	1,5	239
Puxinanã	80	869	788	7 413	1,5	78
Queimadas	483	3 175	2 782	31 783	1,6	477
Quixabá	25	236	221	2 348	1,5	25
Remígio	211	1 392	1 184	11 887	1,6	209
Riachão	26	279	263	2 210	1,2	25
Riachão do Bacamarte	36	409	380	3 344	1,4	36
Riachão do Poço	17	291	277	3 328	1,5	17
Riacho de Santo Antônio	23	235	223	2 315	1,7	23
Riacho dos Cavalos	98	383	309	3 073	1,5	97
Rio Tinto	245	2 895	2 641	21 983	1,5	242
Salgadinho	33	274	235	2 182	1,4	33
Salgado de São Félix	70	731	677	5 623	1,3	70
Santa Cecília	50	387	348	3 613	1,6	50
Santa Cruz	83	526	460	4 509	1,8	81
Santa Helena	70	443	381	3 405	1,5	70
Santa Inês	63	279	246	1 726	1,1	62
Santa Luzia	358	1 754	1 414	12 942	1,4	356
Santa Rita	1 159	17 683	16 438	176 141	1,8	1 137
Santa Teresinha	39	462	428	4 165	1,5	39
Santana de Mangueira	46	304	274	3 448	1,9	46
Santana dos Garrotes	92	468	353	5 756	1,8	92
Santo André	27	234	218	2 281	1,3	27
São Bentinho	71	252	208	2 702	1,7	71
São Bento	554	2 643	2 073	22 809	1,7	529
São Domingos	35	210	195	2 359	1,6	35

ANUÁRIO ESTATÍSTICO DO ESTADO DA PARAÍBA - 2011

IV - Atividades da Indústria, Comércio e Serviços

4.1 - Atividades Industriais

4.1.1 - Indústrias

Tabela 04 - Unidades locais, pessoal ocupado total e assalariado, salários e outras remunerações salário médio mensal e empresas atuantes, segundo os municípios - Paraíba - 2010 — **4 de 4**

Municípios	Número de unidades locais	Pessoal ocupado		Salários e outras remunerações (1 000 R$)	Salário médio mensal (salários mínimos)	Número de empresas atuantes
		Total	Assalariado			
São Domingos do Cariri	15	154	124	1 763	1,7	15
São Francisco	29	228	212	2 279	1,6	29
São João do Cariri	51	714	680	4 446	1,0	51
São João do Rio do Peixe	337	1 140	818	10 602	1,7	334
São João do Tigre	43	241	217	2 433	1,6	43
São José da Lagoa Tapada	84	509	437	4 350	1,5	84
São José de Caiana	35	344	317	2 991	1,5	35
São José de Espinharas	38	350	322	3 855	1,8	38
São José de Piranhas	236	1 328	1 097	9 953	1,5	229
São José de Princesa	13	186	183	1 244	1,0	13
São José do Bonfim	20	153	142	958	1,0	20
São José do Brejo do Cruz	16	156	146	1 440	1,5	16
São José do Sabugi	69	385	346	3 530	1,5	69
São José dos Cordeiros	21	201	190	1 690	1,3	21
São José dos Ramos	22	435	400	3 330	1,3	22
São Mamede	212	806	647	5 381	1,3	209
São Miguel de Taipu	29	450	434	3 549	1,3	29
São Sebastião de Lagoa de Roça	98	796	723	7 242	1,7	97
São Sebastião do Umbuzeiro	37	178	156	1 373	1,3	37
Sapé	566	3 505	2 920	37 358	1,5	554
Seridó	46	648	577	5 453	1,5	45
Serra Branca	193	910	752	7 786	1,6	191
Serra da Raiz	31	293	272	2 278	1,3	31
Serra Grande	32	185	171	1 402	1,3	32
Serra Redonda	85	685	613	6 142	1,6	84
Serraria	53	371	340	3 567	1,6	51
Sertãozinho	35	342	322	2 986	1,4	35
Sobrado	46	472	441	4 424	1,6	46
Solânea	547	1 807	1 308	15 374	1,7	538
Soledade	246	1 545	1 130	11 840	1,7	244
Sossêgo	33	325	293	2 416	1,3	33
Sousa	1 572	8 702	7 089	75 472	1,6	1 538
Sumé	333	1 227	941	10 621	1,7	330
Tacima	68	544	488	4 650	1,4	63
Taperoá	167	1 036	885	8 017	1,5	165
Tavares	181	864	730	7 646	1,6	181
Teixeira	193	938	789	9 539	1,8	193
Tenório	22	358	338	2 999	1,4	22
Triunfo	101	504	424	4 114	1,4	99
Uiraúna	237	1 076	856	7 420	1,3	237
Umbuzeiro	86	572	495	4 766	1,5	85
Várzea	71	408	363	2 776	1,3	71
Vieirópolis	34	310	294	2 593	1,4	34
Vista Serrana	23	284	271	2 573	1,5	23
Zabelê	**28**	**142**	**129**	**1 350**	**1,6**	**28**

Fonte: IBGE, Diretoria de Pesquisas, Cadastro Central de Empresas 2010.

ANUÁRIO ESTATÍSTICO DO ESTADO DA PARAÍBA - 2011

IV - Atividades da Indústria, Comércio e Serviços

4.1 - Atividades Industriais

4.1.1 - Indústrias

Tabela 05 - Unidades locais, pessoal ocupado total e assalariado, salários e outras remunerações e salário médio mensal, segundo municípios com 50 mil ou mais habitantes e divisão da classificação de atividades - Paraíba – 2010 — **1 de 20**

Municípios e divisão da classificação de atividades	Número de unidades locais	Pessoal ocupado		Salários e outras remunera-ções (1 000 R$)	Salário médio mensal (salários mínimos)
		Total	Assalaria-do		
Bayeux	**1.149**	**10.998**	**9.724**	**114.111**	**1,8**
Agricultura, pecuária, produção florestal, pesca e aquicultura	**5**	**20**	**14**	**157**	**1,7**
Agricultura, pecuária e serviços relacionados	5	20	14	157	1,7
Produção florestal	-	-	-	-	-
Pesca e aquicultura	-	-	-	-	-
Indústrias extrativas	**-**	**-**	**-**	**-**	**-**
Extração de carvão mineral	-	-	-	-	-
Extração de petróleo e gás natural	-	-	-	-	-
Extração de minerais metálicos	-	-	-	-	-
Extração de minerais não-metálicos	-	-	-	-	-
Atividades de apoio à extração de minerais	-	-	-	-	-
Indústrias de transformação	**112**	**2.574**	**2.416**	**23.252**	**1,5**
Fabricação de produtos alimentícios	34	366	316	4.483	1,7
Fabricação de bebidas	-	-	-	-	-
Fabricação de produtos do fumo	-	-	-	-	-
Fabricação de produtos têxteis	2	X	X	X	X
Confecção de artigos do vestuário e acessórios	8	24	15	59	0,6
Preparação de couros e fabricação de artefatos de couro, artigos para viagem e calçados	5	1.215	1.209	9.626	1,4
Fabricação de produtos de madeira	1	X	X	X	X
Fabricação de celulose, papel e produtos de papel	-	-	-	-	-
Impressão e reprodução de gravações	7	24	15	119	1,2
Fabricação de coque, de produtos derivados do petróleo e de biocombustíveis	-	-	-	-	-
Fabricação de produtos químicos	4	20	14	101	1,3
Fabricação de produtos farmoquímicos e farmacêuticos	-	-	-	-	-
Fabricação de produtos de borracha e de material plástico	10	310	294	3.009	1,7
Fabricação de produtos de minerais não-metálicos	10	156	139	1.307	1,2
Metalurgia	1	X	X	X	X
Fabricação de produtos de metal, exceto máquinas e equipamentos	7	36	24	188	1,2
Fabricação de equipamentos de informática, produtos eletrônicos e ópticos	-	-	-	-	-
Fabricação de máquinas, aparelhos e materiais elétricos	-	-	-	-	-
Fabricação de máquinas e equipamentos	4	29	26	174	1,1
Fabricação de veículos automotores, reboques e carrocerias	1	X	X	X	X
Fabricação de outros equipamentos de transporte, exceto veículos automotores	-	-	-	-	-
Fabricação de móveis	13	249	232	2.394	1,6
Fabricação de produtos diversos	3	15	11	43	0,6
Manutenção, reparação e instalação de máquinas e equipamentos	2	X	X	X	X
Eletricidade e gás	**-**	**-**	**-**	**-**	**-**
Eletricidade, gás e outras utilidades	-	-	-	-	-
Água, esgoto, atividades de gestão de resíduos e descontaminação	**2**	**X**	**X**	**X**	**X**
Captação, tratamento e distribuição de água	1	X	X	X	X
Esgoto e atividades relacionadas	-	-	-	-	-
Coleta, tratamento e disposição de resíduos; recuperação de materiais	1	X	X	X	X
Descontaminação e outros serviços de gestão de resíduos	-	-	-	-	-
Construção	**32**	**211**	**163**	**1.907**	**2,0**
Construção de edifícios	14	84	61	293	1,2
Obras de infraestrutura	5	18	11	80	1,2
Serviços especializados para construção	13	109	91	1.533	2,3
Comércio; reparação de veículos automotores e motocicletas	**630**	**2.723**	**2.023**	**19.207**	**1,6**
Comércio e reparação de veículos automotores e motocicletas	93	454	344	3.223	1,6
Comércio por atacado, exceto veículos automotores e motocicletas	40	793	750	7.443	1,9
Comércio varejista	497	1.476	929	8.541	1,4

ANUÁRIO ESTATÍSTICO DO ESTADO DA PARAÍBA - 2011

IV - Atividades da Indústria, Comércio e Serviços

4.1 - Atividades Industriais

4.1.1 - Indústrias

Tabela 05 - Unidades locais, pessoal ocupado total e assalariado, salários e outras remunerações e salário médio mensal, segundo municípios com 50 mil ou mais habitantes e divisão da classificação de atividades - Paraíba – 2010 — **2 de 20**

Municípios e divisão da classificação de atividades	Número de unidades locais	Pessoal ocupado		Salários e outras remunerações (1 000 R$)	Salário médio mensal (salários mínimos)
		Total	Assalariado		
Transporte, armazenagem e correio	**61**	**1.014**	**947**	**17.861**	**2,8**
Transporte terrestre	43	653	592	6.883	1,7
Transporte aquaviário	-	-	-	-	-
Transporte aéreo	4	148	148	3.396	3,9
Armazenamento e atividades auxiliares dos transportes	9	165	163	6.864	6,8
Correio e outras atividades de entrega	5	48	44	718	2,8
Alojamento e alimentação	**38**	**197**	**156**	**1.390**	**1,4**
Alojamento	3	45	43	518	1,8
Alimentação	35	152	113	872	1,2
Informação e comunicação	**14**	**15**	**0**	**1**	**0,0**
Edição e edição integrada à impressão	1	X	X	X	X
Atividades cinematográficas, produção de vídeos e de programas de televisão; gravação de som e edição de música	-	-	-	-	-
Atividades de rádio e de televisão	5	5	0	0	0,0
Telecomunicações	5	6	0	1	0,0
Atividades dos serviços de tecnologia da informação	2	X	X	X	X
Atividades de prestação de serviços de informação	1	X	X	X	X
Atividades financeiras, de seguros e serviços relacionados	**8**	**60**	**54**	**2.459**	**7,4**
Atividades de serviços financeiros	6	X	X	X	X
Seguros, resseguros, previdência complementar e planos de saúde	-	-	-	-	-
Atividades auxiliares dos serviços financeiros, seguros, previdência complementar e planos de saúde	2	X	X	X	X
Atividades imobiliárias	**4**	**X**	**X**	**X**	**X**
Atividades imobiliárias	4	18	1	5	1,2
Atividades profissionais, científicas e técnicas	**17**	**67**	**47**	**344**	**1,4**
Atividades jurídicas, de contabilidade e de auditoria	7	29	21	128	1,0
Atividades de sedes de empresas e de consultoria em gestão empresarial	2	X	X	X	X
Serviços de arquitetura e engenharia; testes e análises técnicas	4	7	3	22	1,2
Pesquisa e desenvolvimento científico	-	-	-	-	-
Publicidade e pesquisa de mercado	2	X	X	X	X
Outras atividades profissionais, científicas e técnicas	2	X	X	X	X
Atividades veterinárias	-	-	-	-	-
Atividades administrativas e serviços complementares	**46**	**220**	**166**	**1.407**	**1,4**
Aluguéis não-imobiliários e gestão de ativos intangíveis não-financeiros	16	135	119	1.025	1,5
Seleção, agenciamento e locação de mão-de-obra	3	14	10	67	1,0
Agências de viagens, operadores turísticos e serviços de reservas	2	X	X	X	X
Atividades de vigilância, segurança e investigação	1	X	X	X	X
Serviços para edifícios e atividades paisagísticas	6	30	21	125	0,9
Serviços de escritório, de apoio administrativo e outros serviços prestados às empresas	18	34	12	145	1,8
Administração pública, defesa e seguridade social	**6**	**3.271**	**3.271**	**41.477**	**1,8**
Administração pública, defesa e seguridade social	6	3.271	3.271	41.477	1,8
Educação	**63**	**325**	**271**	**2.556**	**1,4**
Educação	63	325	271	2.556	1,4
Saúde humana e serviços sociais	**6**	**16**	**9**	**59**	**1,1**
Atividades de atenção à saúde humana	5	X	X	X	X
Atividades de atenção à saúde humana integradas com assistência social, prestadas em residências coletivas e particulares	1	X	X	X	X
Serviços de assistência social sem alojamento	-	-	-	-	-
Artes, cultura, esporte e recreação	**10**	**24**	**5**	**33**	**1,2**
Atividades artísticas, criativas e de espetáculos	3	X	X	X	X
Atividades ligadas ao patrimônio cultural e ambiental	1	X	X	X	X
Atividades de exploração de jogos de azar e apostas	-	-	-	-	-
Atividades esportivas e de recreação e lazer	6	18	4	22	1,1

ANUÁRIO ESTATÍSTICO DO ESTADO DA PARAÍBA - 2011

IV - Atividades da Indústria, Comércio e Serviços

4.1 - Atividades Industriais

4.1.1 - Indústrias

Tabela 05 - Unidades locais, pessoal ocupado total e assalariado, salários e outras remunerações e salário médio mensal, segundo municípios com 50 mil ou mais habitantes e divisão da classificação de atividades - Paraíba – 2010 — **3 de 20**

Municípios e divisão da classificação de atividades	Número de unidades locais	Pessoal ocupado		Salários e outras remunerações (1 000 R$)	Salário médio mensal (salários mínimos)
		Total	Assalariado		
Outras atividades de serviços	**95**	**207**	**145**	**1.386**	**1,5**
Atividades de organizações associativas	69	136	102	1.009	1,5
Reparação e manutenção de equipamentos de informática e comunicação e de objetos pessoais e domésticos	17	52	34	300	1,3
Outras atividades de serviços pessoais	9	19	9	77	1,4
Organismos internacionais e outras instituições extraterritoriais	**-**	**-**	**-**	**-**	**-**
Organismos internacionais e outras instituições extraterritoriais	-	-	-	-	-
Cabedelo	**1.402**	**17.818**	**15.614**	**311.185**	**3,1**
Agricultura, pecuária, produção florestal, pesca e aquicultura	**6**	**26**	**6**	**63**	**1,4**
Agricultura, pecuária e serviços relacionados	-	-	-	-	-
Produção florestal	-	-	-	-	-
Pesca e aquicultura	6	26	6	63	1,4
Indústrias extrativas	**3**	**21**	**17**	**439**	**5,3**
Extração de carvão mineral	-	-	-	-	-
Extração de petróleo e gás natural	-	-	-	-	-
Extração de minerais metálicos	1	X	X	X	X
Extração de minerais não-metálicos	2	X	X	X	X
Atividades de apoio à extração de minerais	-	-	-	-	-
Indústrias de transformação	**120**	**2.734**	**2.561**	**28.544**	**1,8**
Fabricação de produtos alimentícios	25	1.454	1.416	17.946	2,0
Fabricação de bebidas	1	X	X	X	X
Fabricação de produtos do fumo	-	-	-	-	-
Fabricação de produtos têxteis	-	-	-	-	-
Confecção de artigos do vestuário e acessórios	5	40	34	287	1,1
Preparação de couros e fabricação de artefatos de couro, artigos para viagem e calçados	-	-	-	-	-
Fabricação de produtos de madeira	6	78	69	441	1,1
Fabricação de celulose, papel e produtos de papel	3	25	19	174	1,1
Impressão e reprodução de gravações	2	X	X	X	X
Fabricação de coque, de produtos derivados do petróleo e de biocombustíveis	1	X	X	X	X
Fabricação de produtos químicos	6	49	41	422	2,0
Fabricação de produtos farmoquímicos e farmacêuticos	1	X	X	X	X
Fabricação de produtos de borracha e de material plástico	7	336	324	4.178	2,1
Fabricação de produtos de minerais não-metálicos	13	292	276	2.203	1,3
Metalurgia	1	X	X	X	X
Fabricação de produtos de metal, exceto máquinas e equipamentos	11	86	74	478	1,1
Fabricação de equipamentos de informática, produtos eletrônicos e ópticos	4	15	9	86	1,6
Fabricação de máquinas, aparelhos e materiais elétricos	1	X	X	X	X
Fabricação de máquinas e equipamentos	-	-	-	-	-
Fabricação de veículos automotores, reboques e carrocerias	1	X	X	X	X
Fabricação de outros equipamentos de transporte, exceto veiculos automotores	3	32	25	173	1,3
Fabricação de móveis	18	158	128	1.009	1,3
Fabricação de produtos diversos	2	X	X	X	X
Manutenção, reparação e instalação de máquinas e equipamentos	9	117	103	696	1,1
Eletricidade e gás	**-**	**-**	**-**	**-**	**-**
Eletricidade, gás e outras utilidades	-	-	-	-	-
Água, esgoto, atividades de gestão de resíduos e descontaminação	**5**	**13**	**7**	**161**	**5,0**
Captação, tratamento e distribuição de água	1	X	X	X	X
Esgoto e atividades relacionadas	2	X	X	X	X
Coleta, tratamento e disposição de resíduos; recuperação de materiais	2	X	X	X	X
Descontaminação e outros serviços de gestão de resíduos	-	-	-	-	-
Construção	**104**	**2.174**	**1.984**	**16.372**	**1,4**
Construção de edifícios	74	1.229	1.078	7.340	1,2
Obras de infraestrutura	9	528	519	5.325	1,7
Serviços especializados para construção	21	417	387	3.707	1,6
Comércio; reparação de veículos automotores e motocicletas	**532**	**3.749**	**3.113**	**38.019**	**1,9**
Comércio e reparação de veículos automotores e motocicletas	69	596	495	5.458	1,7
Comércio por atacado, exceto veículos automotores e motocicletas	89	1.006	915	14.978	2,6
Comércio varejista	374	2.147	1.703	17.583	1,6

ANUÁRIO ESTATÍSTICO DO ESTADO DA PARAÍBA - 2011

IV - Atividades da Indústria, Comércio e Serviços

4.1 - Atividades Industriais

4.1.1 - Indústrias

Tabela 05 - Unidades locais, pessoal ocupado total e assalariado, salários e outras remunerações e salário médio mensal, segundo municípios com 50 mil ou mais habitantes e divisão da classificação de atividades - Paraíba – 2010 — **4 de 20**

Municípios e divisão da classificação de atividades	Número de unidades locais	Pessoal ocupado		Salários e outras remunerações (1 000 R$)	Salário médio mensal (salários mínimos)
		Total	Assalariado		
Transporte, armazenagem e correio	**56**	**437**	**370**	**8.636**	**3,6**
Transporte terrestre	27	239	205	3.549	2,9
Transporte aquaviário	5	60	53	733	2,0
Transporte aéreo	-	-	-		-
Armazenamento e atividades auxiliares dos transportes	21	128	103	4.108	5,7
Correio e outras atividades de entrega	3	10	9	247	4,2
Alojamento e alimentação	**54**	**458**	**395**	**3.390**	**1,2**
Alojamento	15	246	226	2.051	1,2
Alimentação	39	212	169	1.339	1,2
Informação e comunicação	**10**	**29**	**16**	**169**	**1,4**
Edição e edição integrada à impressão	1	X	X	X	X
Atividades cinematográficas, produção de videos e de programas de televisão; gravação de som e edição de música	1	X	X	X	X
Atividades de rádio e de televisão	1	X	X	X	X
Telecomunicações	3	13	13	119	1,3
Atividades dos serviços de tecnologia da informação	1	X	X	X	X
Atividades de prestação de serviços de informação	3	4	0	0	0,0
Atividades financeiras, de seguros e serviços relacionados	**18**	**230**	**211**	**6.411**	**5,0**
Atividades de serviços financeiros	13	177	164	5.631	5,4
Seguros, resseguros, previdência complementar e planos de saúde	1	X	X	X	X
Atividades auxiliares dos serviços financeiros, seguros, previdência complementar e planos de saúde	4	X	X	X	X
Atividades imobiliárias	**10**	**37**	**4**	**30**	**1,2**
Atividades imobiliárias	10	37	4	30	1,2
Atividades profissionais, científicas e técnicas	**22**	**903**	**877**	**60.859**	**6,4**
Atividades jurídicas, de contabilidade e de auditoria	7	36	26	315	1,9
Atividades de sedes de empresas e de consultoria em gestão empresarial	3	X	X	X	X
Serviços de arquitetura e engenharia; testes e análises técnicas	2	X	X	X	X
Pesquisa e desenvolvimento científico	-	-	-	-	-
Publicidade e pesquisa de mercado	5	15	8	39	2,2
Outras atividades profissionais, científicas e técnicas	5	826	823	60.277	6,5
Atividades veterinárias	-	-	-	-	-
Atividades administrativas e serviços complementares	**294**	**2.302**	**1.516**	**10.983**	**1,3**
Aluguéis não-imobiliários e gestão de ativos intangíveis não-financeiros	16	179	156	1.690	1,9
Seleção, agenciamento e locação de mão-de-obra	1	X	X	X	X
Agências de viagens, operadores turísticos e serviços de reservas	2	X	X	X	X
Atividades de vigilância, segurança e investigação	1	X	X	X	X
Serviços para edifícios e atividades paisagísticas	245	1.708	1.011	8.347	1,2
Serviços de escritório, de apoio administrativo e outros serviços prestados às empresas	29	398	339	823	1,1
Administração pública, defesa e seguridade social	**8**	**3.694**	**3.694**	**125.190**	**5,2**
Administração pública, defesa e seguridade social	8	3.694	3.694	125.190	5,2
Educação	**34**	**499**	**470**	**7.377**	**2,3**
Educação	34	499	470	7.377	2,3
Saúde humana e serviços sociais	**16**	**54**	**27**	**225**	**1,3**
Atividades de atenção à saúde humana	16	54	27	225	1,3
Atividades de atenção à saúde humana integradas com assistência social, prestadas em residências coletivas e particulares	-	-	-	-	-
Serviços de assistência social sem alojamento	-	-	-	-	-
Artes, cultura, esporte e recreação	**27**	**127**	**93**	**642**	**1,1**
Atividades artísticas, criativas e de espetáculos	4	X	X	X	X
Atividades ligadas ao patrimônio cultural e ambiental	2	X	X	X	X
Atividades de exploração de jogos de azar e apostas	-	-	-	-	-
Atividades esportivas e de recreação e lazer	21	107	83	588	1,1

ANUÁRIO ESTATÍSTICO DO ESTADO DA PARAÍBA - 2011

IV - Atividades da Indústria, Comércio e Serviços

4.1 - Atividades Industriais

4.1.1 - Indústrias

Tabela 05 - Unidades locais, pessoal ocupado total e assalariado, salários e outras remunerações e salário médio mensal, segundo municípios com 50 mil ou mais habitantes e divisão da classificação de atividades - Paraíba – 2010 — **5 de 20**

Municípios e divisão da classificação de atividades	Número de unidades locais	Pessoal ocupado		Salários e outras remunerações (1 000 R$)	Salário médio mensal (salários mínimos)
		Total	Assalariado		
Outras atividades de serviços	**83**	**331**	**253**	**3.676**	**2,1**
Atividades de organizações associativas	50	255	213	3.327	2,3
Reparação e manutenção de equipamentos de informática e comunicação e de objetos pessoais e domésticos	14	25	10	93	1,1
Outras atividades de serviços pessoais	19	51	30	256	1,3
Organismos internacionais e outras instituições extraterritoriais	**-**	**-**	**-**	**-**	**-**
Organismos internacionais e outras instituições extraterritoriais	-	-	-	-	-
Cajazeiras	**1.581**	**8.608**	**6.914**	**80.554**	**1,8**
Agricultura, pecuária, produção florestal, pesca e aquicultura	**-**	**-**	**-**	**-**	**-**
Agricultura, pecuária e serviços relacionados	-	-	-	-	-
Produção florestal	-	-	-	-	-
Pesca e aquicultura	-	-	-	-	-
Indústrias extrativas	**-**	**-**	**-**	**-**	**-**
Extração de carvão mineral	-	-	-	-	-
Extração de petróleo e gás natural	-	-	-	-	-
Extração de minerais metálicos	-	-	-	-	-
Extração de minerais não-metálicos	-	-	-	-	-
Atividades de apoio à extração de minerais	-	-	-	-	-
Indústrias de transformação	**110**	**761**	**611**	**4.627**	**1,1**
Fabricação de produtos alimentícios	23	135	106	824	1,1
Fabricação de bebidas	-	-	-	-	-
Fabricação de produtos do fumo	-	-	-	-	-
Fabricação de produtos têxteis	7	277	258	2.213	1,2
Confecção de artigos do vestuário e acessórios	26	118	91	531	0,9
Preparação de couros e fabricação de artefatos de couro, artigos para viagem e calçados	2	X	X	X	X
Fabricação de produtos de madeira	2	X	X	X	X
Fabricação de celulose, papel e produtos de papel	-	-	-	-	-
Impressão e reprodução de gravações	12	33	19	175	1,3
Fabricação de coque, de produtos derivados do petróleo e de biocombustíveis	-	-	-	-	-
Fabricação de produtos químicos	7	18	10	84	1,2
Fabricação de produtos farmoquímicos e farmacêuticos	-	-	-	-	-
Fabricação de produtos de borracha e de material plástico	2	X	X	X	X
Fabricação de produtos de minerais não-metálicos	12	86	69	409	1,0
Metalurgia	-	-	-	-	-
Fabricação de produtos de metal, exceto máquinas e equipamentos	4	32	25	184	1,2
Fabricação de equipamentos de informática, produtos eletrônicos e ópticos	-	-	-	-	-
Fabricação de máquinas, aparelhos e materiais elétricos	-	-	-	-	-
Fabricação de máquinas e equipamentos	-	-	-	-	-
Fabricação de veículos automotores, reboques e carrocerias	2	X	X	X	X
Fabricação de outros equipamentos de transporte, exceto veículos automotores	1	X	X	X	X
Fabricação de móveis	6	20	9	67	1,0
Fabricação de produtos diversos	3	5	1	7	1,0
Manutenção, reparação e instalação de máquinas e equipamentos	1	X	X	X	X
Eletricidade e gás	**1**	**X**	**X**	**X**	**X**
Eletricidade, gás e outras utilidades	1	X	X	X	X
Água, esgoto, atividades de gestão de resíduos e descontaminação	**2**	**X**	**X**	**X**	**X**
Captação, tratamento e distribuição de água	1	X	X	X	X
Esgoto e atividades relacionadas	-	-	-	-	-
Coleta, tratamento e disposição de resíduos; recuperação de materiais	1	X	X	X	X
Descontaminação e outros serviços de gestão de resíduos	-	-	-	-	-
Construção	**52**	**950**	**887**	**13.940**	**4,1**
Construção de edifícios	35	251	206	777	0,6
Obras de infraestrutura	14	636	620	12.818	8,1
Serviços especializados para construção	3	63	61	345	0,9
Comércio; reparação de veículos automotores e motocicletas	**924**	**2.956**	**1.922**	**15.742**	**1,3**
Comércio e reparação de veículos automotores e motocicletas	102	394	274	2.623	1,2
Comércio por atacado, exceto veículos automotores e motocicletas	55	255	184	1.407	1,3
Comércio varejista	767	2.307	1.464	11.712	1,3

ANUÁRIO ESTATÍSTICO DO ESTADO DA PARAÍBA - 2011

IV - Atividades da Indústria, Comércio e Serviços

4.1 - Atividades Industriais

4.1.1 - Indústrias

Tabela 05 - Unidades locais, pessoal ocupado total e assalariado, salários e outras remunerações e salário médio mensal, segundo municípios com 50 mil ou mais habitantes e divisão da classificação de atividades - Paraíba – 2010 — **6 de 20**

Municípios e divisão da classificação de atividades	Número de unidades locais	Pessoal ocupado		Salários e outras remunerações (1 000 R$)	Salário médio mensal (salários mínimos)
		Total	Assalariado		
Transporte, armazenagem e correio	**24**	**110**	**78**	**935**	**2,1**
Transporte terrestre	17	73	47	482	2,1
Transporte aquaviário	-	-	-	-	-
Transporte aéreo	-	-	-	-	-
Armazenamento e atividades auxiliares dos transportes	6	X	X	X	X
Correio e outras atividades de entrega	1	X	X	X	X
Alojamento e alimentação	**47**	**190**	**140**	**1.085**	**1,1**
Alojamento	9	77	62	456	1,1
Alimentação	38	113	78	629	1,1
Informação e comunicação	**30**	**185**	**145**	**1.090**	**1,2**
Edição e edição integrada à impressão	12	65	46	302	1,0
Atividades cinematográficas, produção de videos e de programas de televisão; gravação de som e edição de música	1	X	X	X	X
Atividades de rádio e de televisão	5	62	60	484	1,2
Telecomunicações	5	41	35	289	1,2
Atividades dos serviços de tecnologia da informação	4	9	1	2	1,1
Atividades de prestação de serviços de informação	3	X	X	X	X
Atividades financeiras, de seguros e serviços relacionados	**10**	**105**	**97**	**4.589**	**7,8**
Atividades de serviços financeiros	4	X	X	X	X
Seguros, resseguros, previdência complementar e planos de saúde	1	X	X	X	X
Atividades auxiliares dos serviços financeiros, seguros, previdência complementar e planos de saúde	5	24	18	137	1,8
Atividades imobiliárias	**3**	**7**	**1**	**2**	**1,2**
Atividades imobiliárias	3	7	1	2	1,2
Atividades profissionais, científicas e técnicas	**22**	**55**	**33**	**234**	**1,2**
Atividades jurídicas, de contabilidade e de auditoria	15	47	31	214	1,2
Atividades de sedes de empresas e de consultoria em gestão empresarial	-	-	-	-	-
Serviços de arquitetura e engenharia; testes e análises técnicas	1	X	X	X	X
Pesquisa e desenvolvimento científico	-	-	-	-	-
Publicidade e pesquisa de mercado	5	6	2	20	1,5
Outras atividades profissionais, científicas e técnicas	1	X	X	X	X
Atividades veterinárias	-	-	-	-	-
Atividades administrativas e serviços complementares	**47**	**357**	**288**	**2.645**	**1,2**
Aluguéis não-imobiliários e gestão de ativos intangíveis não-financeiros	13	35	21	214	1,1
Seleção, agenciamento e locação de mão-de-obra	-	-	-	-	-
Agências de viagens, operadores turísticos e serviços de reservas	1	X	X	X	X
Atividades de vigilância, segurança e investigação	2	X	X	X	X
Serviços para edifícios e atividades paisagísticas	6	63	45	286	0,9
Serviços de escritório, de apoio administrativo e outros serviços prestados às empresas	25	52	19	110	1,1
Administração pública, defesa e seguridade social	**10**	**1.788**	**1.785**	**22.778**	**1,9**
Administração pública, defesa e seguridade social	10	1.788	1.785	22.778	1,9
Educação	**66**	**575**	**523**	**7.662**	**2,2**
Educação	66	575	523	7.662	2,2
Saúde humana e serviços sociais	**47**	**169**	**101**	**787**	**1,2**
Atividades de atenção à saúde humana	43	169	101	787	1,2
Atividades de atenção à saúde humana integradas com assistência social, prestadas em residências coletivas e particulares	4	0	0	0	0,0
Serviços de assistência social sem alojamento	-	-	-	-	-
Artes, cultura, esporte e recreação	**17**	**15**	**6**	**54**	**1,0**
Atividades artísticas, criativas e de espetáculos	3	7	5	31	0,9
Atividades ligadas ao patrimônio cultural e ambiental	-	-	-	-	-
Atividades de exploração de jogos de azar e apostas	-	-	-	-	-
Atividades esportivas e de recreação e lazer	14	8	1	23	1,1
Outras atividades de serviços	**169**	**229**	**142**	**1.284**	**1,4**
Atividades de organizações associativas	146	131	70	776	1,6
Reparação e manutenção de equipamentos de informática e comunicação e de objetos pessoais e domésticos	4	9	4	52	1,4
Outras atividades de serviços pessoais	19	89	68	456	1,1
Organismos internacionais e outras instituições extraterritoriais	**-**	**-**	**-**	**-**	**-**
Organismos internacionais e outras instituições extraterritoriais	-	-	-	-	-

ANUÁRIO ESTATÍSTICO DO ESTADO DA PARAÍBA - 2011

IV - Atividades da Indústria, Comércio e Serviços

4.1 - Atividades Industriais

4.1.1 - Indústrias

Tabela 05 - Unidades locais, pessoal ocupado total e assalariado, salários e outras remunerações e salário médio mensal, segundo municípios com 50 mil ou mais habitantes e divisão da classificação de atividades - Paraíba – 2010 — **7 de 20**

Municípios e divisão da classificação de atividades	Número de unidades locais	Pessoal ocupado		Salários e outras remunerações (1 000 R$)	Salário médio mensal (salários mínimos)
		Total	Assalariado		
Campina Grande	**8.489**	**87.939**	**77.909**	**1.142.126**	**2,3**
Agricultura, pecuária, produção florestal, pesca e aquicultura	**14**	**168**	**154**	**1.566**	**1,7**
Agricultura, pecuária e serviços relacionados	14	168	154	1.566	1,7
Produção florestal	-	-	-	-	-
Pesca e aquicultura	-	-	-	-	-
Indústrias extrativas	**12**	**182**	**165**	**2.023**	**2,2**
Extração de carvão mineral	-	-	-	-	-
Extração de petróleo e gás natural	-	-	-	-	-
Extração de minerais metálicos	1	X	X	X	X
Extração de minerais não-metálicos	10	176	160	1.979	2,2
Atividades de apoio à extração de minerais	1	X	X	X	X
Indústrias de transformação	**923**	**19.965**	**18.712**	**209.899**	**1,8**
Fabricação de produtos alimentícios	202	1.814	1.559	14.086	1,3
Fabricação de bebidas	6	270	263	3.095	1,8
Fabricação de produtos do fumo	2	X	X	X	X
Fabricação de produtos têxteis	18	1.851	1.825	26.901	2,3
Confecção de artigos do vestuário e acessórios	112	844	692	5.866	1,3
Preparação de couros e fabricação de artefatos de couro, artigos para viagem e calçados	114	8.829	8.673	102.542	2,0
Fabricação de produtos de madeira	19	83	58	441	1,1
Fabricação de celulose, papel e produtos de papel	14	628	609	6.460	1,6
Impressão e reprodução de gravações	56	325	249	2.214	1,3
Fabricação de coque, de produtos derivados do petróleo e de biocombustíveis	1	X	X	X	X
Fabricação de produtos químicos	32	395	351	4.090	1,8
Fabricação de produtos farmoquímicos e farmacêuticos	2	X	X	X	X
Fabricação de produtos de borracha e de material plástico	56	1.566	1.467	13.023	1,6
Fabricação de produtos de minerais não-metálicos	42	638	580	5.619	1,6
Metalurgia	9	140	126	917	1,3
Fabricação de produtos de metal, exceto máquinas e equipamentos	70	932	838	8.620	1,6
Fabricação de equipamentos de informática, produtos eletrônicos e ópticos	13	116	98	1.214	1,7
Fabricação de máquinas, aparelhos e materiais elétricos	13	118	96	1.566	2,2
Fabricação de máquinas e equipamentos	18	140	115	1.432	1,6
Fabricação de veículos automotores, reboques e carrocerias	10	91	74	623	1,3
Fabricação de outros equipamentos de transporte, exceto veículos automotores	1	X	X	X	X
Fabricação de móveis	62	847	769	6.965	1,4
Fabricação de produtos diversos	21	124	98	754	1,2
Manutenção, reparação e instalação de máquinas e equipamentos	30	197	165	3.434	3,5
Eletricidade e gás	**5**	**385**	**381**	**15.335**	**6,0**
Eletricidade, gás e outras utilidades	5	385	381	15.335	6,0
Água, esgoto, atividades de gestão de resíduos e descontaminação	**15**	**779**	**762**	**21.721**	**4,4**
Captação, tratamento e distribuição de água	2	X	X	X	X
Esgoto e atividades relacionadas	-	-	-	-	-
Coleta, tratamento e disposição de resíduos; recuperação de materiais	13	X	X	X	X
Descontaminação e outros serviços de gestão de resíduos	-	-	-	-	-
Construção	**296**	**5.707**	**5.249**	**47.108**	**1,5**
Construção de edifícios	203	4.273	3.938	35.067	1,5
Obras de infraestrutura	30	725	676	5.464	1,4
Serviços especializados para construção	63	709	635	6.576	1,7
Comércio; reparação de veículos automotores e motocicletas	**4.095**	**21.376**	**16.532**	**142.796**	**1,4**
Comércio e reparação de veículos automotores e motocicletas	459	2.849	2.279	25.920	1,7
Comércio por atacado, exceto veículos automotores e motocicletas	506	3.296	2.611	22.886	1,4
Comércio varejista	3.130	15.231	11.642	93.990	1,3
Transporte, armazenagem e correio	**201**	**2.110**	**1.886**	**25.727**	**1,9**
Transporte terrestre	119	1.599	1.453	16.556	1,6
Transporte aquaviário	-	-	-	-	-
Transporte aéreo	3	21	21	448	3,1
Armazenamento e atividades auxiliares dos transportes	53	270	214	4.354	3,1
Correio e outras atividades de entrega	26	220	198	4.369	3,3

ANUÁRIO ESTATÍSTICO DO ESTADO DA PARAÍBA - 2011

IV - Atividades da Indústria, Comércio e Serviços

4.1 - Atividades Industriais

4.1.1 - Indústrias

Tabela 05 - Unidades locais, pessoal ocupado total e assalariado, salários e outras remunerações e salário médio mensal, segundo municípios com 50 mil ou mais habitantes e divisão da classificação de atividades - Paraíba – 2010 — **8 de 20**

Municípios e divisão da classificação de atividades	Número de unidades locais	Pessoal ocupado		Salários e outras remunerações (1 000 R$)	Salário médio mensal (salários mínimos)
		Total	Assalariado		
Alojamento e alimentação	**360**	**2.834**	**2.378**	**17.467**	**1,2**
Alojamento	42	620	564	4.761	1,3
Alimentação	318	2.214	1.814	12.706	1,1
Informação e comunicação	**148**	**1.110**	**893**	**10.718**	**1,8**
Edição e edição integrada à impressão	15	248	227	2.898	2,0
Atividades cinematográficas, produção de videos e de programas de televisão; gravação de som e edição de música	8	35	24	182	1,2
Atividades de rádio e de televisão	16	274	257	3.848	2,3
Telecomunicações	20	59	40	823	3,4
Atividades dos serviços de tecnologia da informação	64	436	322	2.714	1,2
Atividades de prestação de serviços de informação	25	58	23	253	1,6
Atividades financeiras, de seguros e serviços relacionados	**101**	**998**	**917**	**35.678**	**5,9**
Atividades de serviços financeiros	44	634	619	29.602	7,3
Seguros, resseguros, previdência complementar e planos de saúde	12	181	164	3.547	3,3
Atividades auxiliares dos serviços financeiros, seguros, previdência complementar e planos de saúde	45	183	134	2.529	2,9
Atividades imobiliárias	**36**	**136**	**69**	**619**	**1,3**
Atividades imobiliárias	36	136	69	619	1,3
Atividades profissionais, científicas e técnicas	**222**	**1.012**	**720**	**24.661**	**5,4**
Atividades jurídicas, de contabilidade e de auditoria	81	409	309	2.935	1,5
Atividades de sedes de empresas e de consultoria em gestão empresarial	21	58	28	1.259	6,4
Serviços de arquitetura e engenharia; testes e análises técnicas	31	108	65	1.081	2,4
Pesquisa e desenvolvimento científico	3	X	X	X	X
Publicidade e pesquisa de mercado	50	151	75	725	1,5
Outras atividades profissionais, científicas e técnicas	34	63	24	175	1,4
Atividades veterinárias	2	X	X	X	X
Atividades administrativas e serviços complementares	**554**	**6.384**	**5.736**	**46.385**	**1,2**
Aluguéis não-imobiliários e gestão de ativos intangíveis não-financeiros	73	601	516	2.145	0,6
Seleção, agenciamento e locação de mão-de-obra	13	935	909	7.210	1,1
Agências de viagens, operadores turísticos e serviços de reservas	28	95	64	579	1,4
Atividades de vigilância, segurança e investigação	22	1.886	1.855	15.033	1,3
Serviços para edifícios e atividades paisagísticas	234	2.254	2.008	17.979	1,1
Serviços de escritório, de apoio administrativo e outros serviços prestados às empresas	184	613	384	3.439	1,4
Administração pública, defesa e seguridade social	**13**	**9.796**	**9.796**	**130.905**	**2,0**
Administração pública, defesa e seguridade social	13	9.796	9.796	130.905	2,0
Educação	**292**	**8.966**	**8.633**	**354.073**	**6,3**
Educação	292	8.966	8.633	354.073	6,3
Saúde humana e serviços sociais	**287**	**3.653**	**3.179**	**38.424**	**1,8**
Atividades de atenção à saúde humana	276	3.518	3.055	36.420	1,8
Atividades de atenção à saúde humana integradas com assistência social, prestadas em residências coletivas e particulares	5	20	12	59	0,8
Serviços de assistência social sem alojamento	6	115	112	1.945	2,4
Artes, cultura, esporte e recreação	**79**	**344**	**249**	**2.368**	**1,4**
Atividades artísticas, criativas e de espetáculos	21	X	X	X	X
Atividades ligadas ao patrimônio cultural e ambiental	-	-	-	-	-
Atividades de exploração de jogos de azar e apostas	1	X	X	X	X
Atividades esportivas e de recreação e lazer	57	288	218	2.136	1,4
Outras atividades de serviços	**836**	**2.034**	**1.498**	**14.654**	**1,4**
Atividades de organizações associativas	640	1.196	888	10.159	1,7
Reparação e manutenção de equipamentos de informática e comunicação e de objetos pessoais e domésticos	92	274	167	1.335	1,2
Outras atividades de serviços pessoais	104	564	443	3.160	1,1
Organismos internacionais e outras instituições extraterritoriais	**-**	**-**	**-**	**-**	**-**
Organismos internacionais e outras instituições extraterritoriais	-	-	-	-	-

ANUÁRIO ESTATÍSTICO DO ESTADO DA PARAÍBA - 2011

IV - Atividades da Indústria, Comércio e Serviços

4.1 - Atividades Industriais

4.1.1 - Indústrias

Tabela 05 - Unidades locais, pessoal ocupado total e assalariado, salários e outras remunerações e salário médio mensal, segundo municípios com 50 mil ou mais habitantes e divisão da classificação de atividades - Paraíba – 2010 — **9 de 20**

Municípios e divisão da classificação de atividades	Número de unidades locais	Pessoal ocupado		Salários e outras remunerações (1 000 R$)	Salário médio mensal (salários mínimos)
		Total	Assalariado		
Guarabira	**1.379**	**9.068**	**7.564**	**76.162**	**1,6**
Agricultura, pecuária, produção florestal, pesca e aquicultura	**5**	**456**	**439**	**5.269**	**1,9**
Agricultura, pecuária e serviços relacionados	5	456	439	5.269	1,9
Produção florestal	-	-	-	-	-
Pesca e aquicultura	-	-	-	-	-
Indústrias extrativas	**1**	**X**	**X**	**X**	**X**
Extração de carvão mineral	-	-	-	-	-
Extração de petróleo e gás natural	-	-	-	-	-
Extração de minerais metálicos	-	-	-	-	-
Extração de minerais não-metálicos	1	X	X	X	X
Atividades de apoio à extração de minerais	-	-	-	-	-
Indústrias de transformação	**109**	**2.626**	**2.487**	**18.401**	**1,3**
Fabricação de produtos alimentícios	37	797	754	5.936	1,4
Fabricação de bebidas	2	X	X	X	X
Fabricação de produtos do fumo	-	-	-	-	-
Fabricação de produtos têxteis	1	X	X	X	X
Confecção de artigos do vestuário e acessórios	18	857	832	5.314	1,0
Preparação de couros e fabricação de artefatos de couro, artigos para viagem e calçados	2	X	X	X	X
Fabricação de produtos de madeira	3	19	17	87	1,2
Fabricação de celulose, papel e produtos de papel	1	X	X	X	X
Impressão e reprodução de gravações	8	33	22	214	1,3
Fabricação de coque, de produtos derivados do petróleo e de biocombustíveis	-	-	-	-	-
Fabricação de produtos químicos	2	X	X	X	X
Fabricação de produtos farmoquímicos e farmacêuticos	-	-	-	-	-
Fabricação de produtos de borracha e de material plástico	10	310	297	2.222	1,5
Fabricação de produtos de minerais não-metálicos	10	267	248	2.100	1,3
Metalurgia	1	X	X	X	X
Fabricação de produtos de metal, exceto máquinas e equipamentos	5	7	2	9	0,7
Fabricação de equip. de informática, produtos eletrônicos e ópticos	-	-	-	-	-
Fabricação de máquinas, aparelhos e materiais elétricos	-	-	-	-	-
Fabricação de máquinas e equipamentos	1	X	X	X	X
Fabricação de veículos automotores, reboques e carrocerias	1	X	X	X	X
Fabricação de outros equipamentos de transporte, exceto veículos automotores	-	-	-	-	-
Fabricação de móveis	3	18	13	94	1,2
Fabricação de produtos diversos	1	X	X	X	X
Manutenção, reparação e instalação de máquinas e equipamentos	3	3	0	0	0,0
Eletricidade e gás	**-**	**-**	**-**	**-**	**-**
Eletricidade, gás e outras utilidades	-	-	-	-	-
Água, esgoto, atividades de gestão de resíduos e descontaminação	**7**	**237**	**230**	**5.257**	**3,7**
Captação, tratamento e distribuição de água	1	X	X	X	X
Esgoto e atividades relacionadas	-	-	-	-	-
Coleta, tratamento e disposição de resíduos; recuperação de materiais	6	X	X	X	X
Descontaminação e outros serviços de gestão de resíduos	-	-	-	-	-
Construção	**19**	**65**	**34**	**269**	**1,2**
Construção de edifícios	15	48	25	182	1,1
Obras de infraestrutura	1	X	X	X	X
Serviços especializados para construção	3	X	X	X	X
Comércio; reparação de veículos automotores e motocicletas	**859**	**2.696**	**1.763**	**14.486**	**1,3**
Comércio e reparação de veículos automotores e motocicletas	78	250	156	1.243	1,2
Comércio por atacado, exceto veículos automotores e motocicletas	45	307	250	2.534	1,5
Comércio varejista	736	2.139	1.357	10.710	1,2
Transporte, armazenagem e correio	**19**	**113**	**99**	**1.333**	**2,5**
Transporte terrestre	12	84	73	866	2,3
Transporte aquaviário	-	-	-	-	-
Transporte aéreo	-	-	-	-	-
Armazenamento e atividades auxiliares dos transportes	6	X	X	X	X
Correio e outras atividades de entrega	1	X	X	X	X

ANUÁRIO ESTATÍSTICO DO ESTADO DA PARAÍBA - 2011

IV - Atividades da Indústria, Comércio e Serviços

4.1 - Atividades Industriais

4.1.1 - Indústrias

Tabela 05 - Unidades locais, pessoal ocupado total e assalariado, salários e outras remunerações e salário médio mensal, segundo municípios com 50 mil ou mais habitantes e divisão da classificação de atividades - Paraíba – 2010 — **10 de 20**

Municípios e divisão da classificação de atividades	Número de unidades locais	Pessoal ocupado		Salários e outras remunerações (1 000 R$)	Salário médio mensal (salários mínimos)
		Total	Assalariado		
Alojamento e alimentação	**43**	**183**	**134**	**818**	**1,1**
Alojamento	4	52	44	280	1,1
Alimentação	39	131	90	538	1,1
Informação e comunicação	**24**	**106**	**73**	**607**	**1,3**
Edição e edição integrada à impressão	3	7	4	31	1,2
Atividades cinematográficas, produção de videos e de programas de televisão; gravação de som e edição de música	4	14	8	62	1,2
Atividades de rádio e de televisão	5	56	46	420	1,4
Telecomunicações	5	12	5	42	2,1
Atividades dos serviços de tecnologia da informação	4	5	0	0	0,0
Atividades de prestação de serviços de informação	3	12	10	53	1,0
Atividades financeiras, de seguros e serviços relacionados	**17**	**115**	**104**	**4.492**	**6,8**
Atividades de serviços financeiros	6	87	87	4.369	7,9
Seguros, resseguros, previdência complementar e planos de saúde	5	16	12	96	1,2
Atividades auxiliares dos serviços financeiros, seguros, previdência complementar e planos de saúde	6	12	5	27	1,2
Atividades imobiliárias	**3**	**X**	**X**	**X**	**X**
Atividades imobiliárias	3	26	18	44	1,4
Atividades profissionais, científicas e técnicas	**26**	**95**	**63**	**724**	**1,7**
Atividades jurídicas, de contabilidade e de auditoria	16	61	42	359	1,2
Atividades de sedes de empresas e de consultoria em gestão empresarial	1	X	X	X	X
Serviços de arquitetura e engenharia; testes e análises técnicas	-	-	-	-	-
Pesquisa e desenvolvimento científico	-	-	-	-	-
Publicidade e pesquisa de mercado	1	X	X	X	X
Outras atividades profissionais, científicas e técnicas	8	20	9	62	1,1
Atividades veterinárias	-	-	-	-	-
Atividades administrativas e serviços complementares	**34**	**85**	**27**	**387**	**1,6**
Aluguéis não-imobiliários e gestão de ativos intangíveis não-financeiros	5	9	3	28	1,0
Seleção, agenciamento e locação de mão-de-obra	1	X	X	X	X
Agências de viagens, operadores turísticos e serviços de reservas	3	7	2	13	1,0
Atividades de vigilância, segurança e investigação	4	4	0	0	0,0
Serviços para edifícios e atividades paisagísticas	2	X	X	X	X
Serviços de escritório, de apoio administrativo e outros serviços prestados às empresas	19	49	19	325	1,9
Administração pública, defesa e seguridade social	**10**	**1.532**	**1.532**	**19.263**	**1,9**
Administração pública, defesa e seguridade social	10	1.532	1.532	19.263	1,9
Educação	**64**	**360**	**301**	**1.908**	**0,9**
Educação	64	360	301	1.908	0,9
Saúde humana e serviços sociais	**35**	**219**	**167**	**2.069**	**1,6**
Atividades de atenção à saúde humana	30	156	105	1.126	1,4
Atividades de atenção à saúde humana integradas com assistência social, prestadas em residências coletivas e particulares	4	X	X	X	X
Serviços de assistência social sem alojamento	1	X	X	X	X
Artes, cultura, esporte e recreação	**15**	**23**	**7**	**46**	**1,0**
Atividades artísticas, criativas e de espetáculos	4	4	0	0	0,0
Atividades ligadas ao patrimônio cultural e ambiental	-	-	-	-	-
Atividades de exploração de jogos de azar e apostas	-	-	-	-	-
Atividades esportivas e de recreação e lazer	11	19	7	46	1,0
Outras atividades de serviços	**89**	**130**	**86**	**789**	**1,3**
Atividades de organizações associativas	65	63	43	440	1,5
Reparação e manutenção de equipamentos de informática e comunicação e de objetos pessoais e domésticos	14	51	34	275	1,1
Outras atividades de serviços pessoais	10	16	9	74	1,0
Organismos internacionais e outras instituições extraterritoriais	**-**	**-**	**-**	**-**	**-**
Organismos internacionais e outras instituições extraterritoriais	-	-	-	-	-

ANUÁRIO ESTATÍSTICO DO ESTADO DA PARAÍBA - 2011

IV - Atividades da Indústria, Comércio e Serviços

4.1 - Atividades Industriais

4.1.1 - Indústrias

Tabela 05 - Unidades locais, pessoal ocupado total e assalariado, salários e outras remunerações e salário médio mensal, segundo municípios com 50 mil ou mais habitantes e divisão da classificação de atividades - Paraíba – 2010 — **11 de 20**

Municípios e divisão da classificação de atividades	Número de unidades locais	Pessoal ocupado		Salários e outras remunerações (1 000 R$)	Salário médio mensal (salários mínimos)
		Total	Assalariado		
João Pessoa	**18.364**	**299.500**	**274.121**	**5.027.803**	**2,9**
Agricultura, pecuária, produção florestal, pesca e aquicultura	**54**	**392**	**294**	**2.226**	**1,3**
Agricultura, pecuária e serviços relacionados	50	339	244	1.839	1,3
Produção florestal	-	-	-	-	-
Pesca e aquicultura	4	53	50	387	1,3
Indústrias extrativas	**8**	**157**	**139**	**2.654**	**3,0**
Extração de carvão mineral	-	-	-	-	-
Extração de petróleo e gás natural	-	-	-	-	-
Extração de minerais metálicos	-	-	-	-	-
Extração de minerais não-metálicos	7	X	X	X	X
Atividades de apoio à extração de minerais	1	X	X	X	X
Indústrias de transformação	**961**	**18.472**	**17.122**	**202.826**	**1,9**
Fabricação de produtos alimentícios	280	3.131	2.709	24.025	1,4
Fabricação de bebidas	5	1.245	1.237	19.733	2,7
Fabricação de produtos do fumo	1	X	X	X	X
Fabricação de produtos têxteis	32	4.047	4.002	55.460	2,1
Confecção de artigos do vestuário e acessórios	116	1.359	1.224	9.554	1,2
Preparação de couros e fabricação de artefatos de couro, artigos para viagem e calçados	21	808	783	9.232	1,8
Fabricação de produtos de madeira	24	179	139	1.101	1,2
Fabricação de celulose, papel e produtos de papel	17	344	316	3.234	1,6
Impressão e reprodução de gravações	121	1.151	998	12.994	2,0
Fabricação de coque, de produtos derivados do petróleo e de biocombustíveis	1	X	X	X	X
Fabricação de produtos químicos	22	220	195	2.252	2,0
Fabricação de produtos farmoquímicos e farmacêuticos	4	5	1	16	1,5
Fabricação de produtos de borracha e de material plástico	45	1.541	1.488	17.860	2,0
Fabricação de produtos de minerais não-metálicos	45	2.351	2.282	28.688	1,9
Metalurgia	7	31	19	116	1,3
Fabricação de produtos de metal, exceto máquinas e equipamentos	71	565	456	4.484	1,5
Fabricação de equipamentos de informática, produtos eletrônicos e ópticos	9	200	185	2.076	1,9
Fabricação de máquinas, aparelhos e materiais elétricos	9	467	453	5.327	1,8
Fabricação de máquinas e equipamentos	10	59	44	308	1,1
Fabricação de veículos automotores, reboques e carrocerias	4	17	13	90	1,0
Fabricação de outros equipamentos de transporte, exceto veículos automotores	2	X	X	X	X
Fabricação de móveis	39	431	364	2.471	1,1
Fabricação de produtos diversos	30	120	81	777	1,4
Manutenção, reparação e instalação de máquinas e equipamentos	46	168	107	1.714	2,3
Eletricidade e gás	**9**	**2.339**	**2.331**	**47.297**	**3,1**
Eletricidade, gás e outras utilidades	9	2.339	2.331	47.297	3,1
Água, esgoto, atividades de gestão de resíduos e descontaminação	**31**	**5.193**	**5.158**	**107.751**	**3,1**
Captação, tratamento e distribuição de água	3	X	X	X	X
Esgoto e atividades relacionadas	2	X	X	X	X
Coleta, tratamento e disposição de resíduos; recuperação de materiais	26	3.812	3.783	41.796	1,6
Descontaminação e outros serviços de gestão de resíduos	-	-	-	-	-
Construção	**1.148**	**22.218**	**20.250**	**179.697**	**1,5**
Construção de edifícios	882	15.383	13.819	104.677	1,3
Obras de infraestrutura	76	1.576	1.451	25.765	1,9
Serviços especializados para construção	190	5.259	4.980	49.255	1,7
Comércio; reparação de veículos automotores e motocicletas	**7.813**	**44.353**	**34.504**	**330.328**	**1,5**
Comércio e reparação de veículos automotores e motocicletas	794	5.121	4.038	49.396	1,9
Comércio por atacado, exceto veículos automotores e motocicletas	802	6.122	4.996	56.417	1,7
Comércio varejista	6.217	33.110	25.470	224.515	1,4
Transporte, armazenagem e correio	**316**	**6.490**	**6.163**	**86.335**	**2,2**
Transporte terrestre	185	5.009	4.812	55.892	1,8
Transporte aquaviário	4	13	6	31	0,9
Transporte aéreo	3	0	0	0	0,0
Armazenamento e atividades auxiliares dos transportes	52	512	462	4.767	1,6
Correio e outras atividades de entrega	72	956	883	25.644	4,4

ANUÁRIO ESTATÍSTICO DO ESTADO DA PARAÍBA - 2011

IV - Atividades da Indústria, Comércio e Serviços

4.1 - Atividades Industriais

4.1.1 - Indústrias

Tabela 05 - Unidades locais, pessoal ocupado total e assalariado, salários e outras remunerações e salário médio mensal, segundo municípios com 50 mil ou mais habitantes e divisão da classificação de atividades - Paraíba – 2010 — **12 de 20**

Municípios e divisão da classificação de atividades	Número de unidades locais	Pessoal ocupado		Salários e outras remunerações (1 000 R$)	Salário médio mensal (salários mínimos)
		Total	Assalariado		
Alojamento e alimentação	**993**	**9.193**	**7.915**	**61.380**	**1,2**
Alojamento	135	1.900	1.721	14.565	1,4
Alimentação	858	7.293	6.194	46.815	1,2
Informação e comunicação	**402**	**4.648**	**4.092**	**77.516**	**3,0**
Edição e edição integrada à impressão	52	732	659	8.027	1,8
Atividades cinematográficas, produção de videos e de programas de televisão; gravação de som e edição de música	46	174	111	953	1,5
Atividades de rádio e de televisão	29	954	929	14.589	2,7
Telecomunicações	68	920	854	18.724	3,3
Atividades dos serviços de tecnologia da informação	134	958	739	21.808	4,9
Atividades de prestação de serviços de informação	73	910	800	13.415	2,5
Atividades financeiras, de seguros e serviços relacionados	**334**	**5.186**	**4.891**	**165.363**	**5,2**
Atividades de serviços financeiros	153	2.301	2.226	116.434	8,0
Seguros, resseguros, previdência complementar e planos de saúde	57	2.267	2.216	43.088	3,0
Atividades auxiliares dos serviços financeiros, seguros, previdência complementar e planos de saúde	124	618	449	5.841	2,1
Atividades imobiliárias	**173**	**1.363**	**1.073**	**18.922**	**3,0**
Atividades imobiliárias	173	1.363	1.073	18.922	3,0
Atividades profissionais, científicas e técnicas	**679**	**3.514**	**2.465**	**38.505**	**2,5**
Atividades jurídicas, de contabilidade e de auditoria	288	1.460	988	10.407	1,8
Atividades de sedes de empresas e de consultoria em gestão empresarial	83	285	170	7.024	5,9
Serviços de arquitetura e engenharia; testes e análises técnicas	94	600	427	4.597	1,9
Pesquisa e desenvolvimento científico	2	X	X	X	X
Publicidade e pesquisa de mercado	105	423	279	2.435	1,4
Outras atividades profissionais, científicas e técnicas	102	314	177	2.356	2,1
Atividades veterinárias	5	X	X	X	X
Atividades administrativas e serviços complementares	**2.439**	**20.250**	**15.482**	**135.499**	**1,4**
Aluguéis não-imobiliários e gestão de ativos intangíveis não-financeiros	191	781	523	5.437	1,8
Seleção, agenciamento e locação de mão-de-obra	34	3.223	3.180	22.286	1,2
Agências de viagens, operadores turísticos e serviços de reservas	142	635	416	5.141	1,9
Atividades de vigilância, segurança e investigação	40	3.995	3.942	37.654	1,5
Serviços para edifícios e atividades paisagísticas	1.611	9.813	6.165	53.210	1,3
Serviços de escritório, de apoio administrativo e outros serviços prestados às empresas	421	1.803	1.256	11.771	1,5
Administração pública, defesa e seguridade social	**69**	**124.094**	**124.094**	**2.825.236**	**3,5**
Administração pública, defesa e seguridade social	69	124.094	124.094	2.825.236	3,5
Educação	**633**	**16.749**	**16.028**	**611.428**	**5,8**
Educação	633	16.749	16.028	611.428	5,8
Saúde humana e serviços sociais	**652**	**7.732**	**6.499**	**76.756**	**1,8**
Atividades de atenção à saúde humana	604	6.677	5.479	62.845	1,8
Atividades de atenção à saúde humana integradas com assistência social, prestadas em residências coletivas e particulares	29	606	579	5.027	1,3
Serviços de assistência social sem alojamento	19	449	441	8.884	2,8
Artes, cultura, esporte e recreação	**250**	**1.203**	**935**	**8.412**	**1,4**
Atividades artísticas, criativas e de espetáculos	56	364	296	3.161	1,6
Atividades ligadas ao patrimônio cultural e ambiental	9	28	14	182	1,9
Atividades de exploração de jogos de azar e apostas	3	4	2	14	1,0
Atividades esportivas e de recreação e lazer	182	807	623	5.056	1,3
Outras atividades de serviços	**1.400**	**5.954**	**4.686**	**49.673**	**1,7**
Atividades de organizações associativas	870	3.620	3.025	36.319	1,9
Reparação e manutenção de equipamentos de informática e comunicação e de objetos pessoais e domésticos	240	1.027	708	6.368	1,5
Outras atividades de serviços pessoais	290	1.307	953	6.986	1,2
Organismos internacionais e outras instituições extraterritoriais	**-**	**-**	**-**	**-**	**-**
Organismos internacionais e outras instituições extraterritoriais	-	-	-	-	-

ANUÁRIO ESTATÍSTICO DO ESTADO DA PARAÍBA - 2011

IV - Atividades da Indústria, Comércio e Serviços

4.1 - Atividades Industriais

4.1.1 - Indústrias

Tabela 05 - Unidades locais, pessoal ocupado total e assalariado, salários e outras remunerações e salário médio mensal, segundo municípios com 50 mil ou mais habitantes e divisão da classificação de atividades - Paraíba – 2010 — **13 de 20**

Municípios e divisão da classificação de atividades	Número de unidades locais	Pessoal ocupado		Salários e outras remunerações (1 000 R$)	Salário médio mensal (salários mínimos)
		Total	Assalariado		
Patos	**1.975**	**11.964**	**9.905**	**112.584**	**1,8**
Agricultura, pecuária, produção florestal, pesca e aquicultura	**7**	**50**	**43**	**625**	**2,2**
Agricultura, pecuária e serviços relacionados	7	50	43	625	2,2
Produção florestal	-	-	-	-	-
Pesca e aquicultura	-	-	-	-	-
Indústrias extrativas	**4**	**61**	**57**	**468**	**1,3**
Extração de carvão mineral	-	-	-	-	-
Extração de petróleo e gás natural	-	-	-	-	-
Extração de minerais metálicos	-	-	-	-	-
Extração de minerais não-metálicos	4	61	57	468	1,3
Atividades de apoio à extração de minerais	-	-	-	-	-
Indústrias de transformação	**207**	**1.727**	**1.487**	**12.932**	**1,3**
Fabricação de produtos alimentícios	60	473	404	3.168	1,2
Fabricação de bebidas	4	153	144	1.826	1,6
Fabricação de produtos do fumo	2	X	X	X	X
Fabricação de produtos têxteis	5	18	11	80	1,1
Confecção de artigos do vestuário e acessórios	16	167	149	947	1,0
Preparação de couros e fabricação de artefatos de couro, artigos para viagem e calçados	51	387	331	2.441	1,1
Fabricação de produtos de madeira	2	X	X	X	X
Fabricação de celulose, papel e produtos de papel	2	X	X	X	X
Impressão e reprodução de gravações	8	32	23	183	1,4
Fabricação de coque, de produtos derivados do petróleo e de biocombustíveis	-	-	-	-	-
Fabricação de produtos químicos	6	57	47	368	1,0
Fabricação de produtos farmoquímicos e farmacêuticos	-	-	-	-	-
Fabricação de produtos de borracha e de material plástico	3	30	26	134	1,4
Fabricação de produtos de minerais não-metálicos	15	58	41	422	1,2
Metalurgia	1	X	X	X	X
Fabricação de produtos de metal, exceto máquinas e equipamentos	12	140	126	864	1,1
Fabricação de equipamentos de informática, produtos eletrônicos e ópticos	-	-	-	-	-
Fabricação de máquinas, aparelhos e materiais elétricos	1	X	X	X	X
Fabricação de máquinas e equipamentos	1	X	X	X	X
Fabricação de veículos automotores, reboques e carrocerias	1	X	X	X	X
Fabricação de outros equipamentos de transporte, exceto veículos automotores	-	-	-	-	-
Fabricação de móveis	7	24	16	143	1,2
Fabricação de produtos diversos	6	44	37	313	1,1
Manutenção, reparação e instalação de máquinas e equipamentos	4	4	0	0	0,0
Eletricidade e gás	**-**	**-**	**-**	**-**	**-**
Eletricidade, gás e outras utilidades	-	-	-	-	-
Água, esgoto, atividades de gestão de resíduos e descontaminação	**3**	**320**	**317**	**7.210**	**3,6**
Captação, tratamento e distribuição de água	1	X	X	X	X
Esgoto e atividades relacionadas	-	-	-	-	-
Coleta, tratamento e disposição de resíduos; recuperação de materiais	2	X	X	X	X
Descontaminação e outros serviços de gestão de resíduos	-	-	-	-	-
Construção	**46**	**899**	**831**	**13.367**	**2,9**
Construção de edifícios	26	752	713	12.485	3,0
Obras de infraestrutura	10	117	101	722	2,4
Serviços especializados para construção	10	30	17	161	1,0
Comércio; reparação de veículos automotores e motocicletas	**1.205**	**4.329**	**3.084**	**26.200**	**1,4**
Comércio e reparação de veículos automotores e motocicletas	110	555	434	3.945	1,5
Comércio por atacado, exceto veículos automotores e motocicletas	72	369	268	3.001	1,7
Comércio varejista	1.023	3.405	2.382	19.254	1,3
Transporte, armazenagem e correio	**21**	**216**	**204**	**3.194**	**2,6**
Transporte terrestre	16	158	147	1.622	1,9
Transporte aquaviário	-	-	-	-	-
Transporte aéreo	-	-	-	-	-
Armazenamento e atividades auxiliares dos transportes	3	X	X	X	X
Correio e outras atividades de entrega	2	X	X	X	X

ANUÁRIO ESTATÍSTICO DO ESTADO DA PARAÍBA - 2011

IV - Atividades da Indústria, Comércio e Serviços

4.1 - Atividades Industriais

4.1.1 - Indústrias

Tabela 05 - Unidades locais, pessoal ocupado total e assalariado, salários e outras remunerações e salário médio mensal, segundo municípios com 50 mil ou mais habitantes e divisão da classificação de atividades - Paraíba – 2010 — **14 de 20**

Municípios e divisão da classificação de atividades	Número de unidades locais	Pessoal ocupado		Salários e outras remunerações (1 000 R$)	Salário médio mensal (salários mínimos)
		Total	Assalariado		
Alojamento e alimentação	**60**	**378**	**311**	**2.097**	**1,1**
Alojamento	17	126	105	767	1,2
Alimentação	43	252	206	1.329	1,0
Informação e comunicação	**17**	**65**	**44**	**607**	**2,2**
Edição e edição integrada à impressão	2	X	X	X	X
Atividades cinematográficas, produção de vídeos e de programas de televisão; gravação de som e edição de música	-	-	-	-	-
Atividades de rádio e de televisão	6	35	25	254	1,4
Telecomunicações	5	15	10	271	4,0
Atividades dos serviços de tecnologia da informação	4	X	X	X	X
Atividades de prestação de serviços de informação	-	-	-	-	-
Atividades financeiras, de seguros e serviços relacionados	**16**	**194**	**183**	**7.839**	**6,9**
Atividades de serviços financeiros	8	148	145	7.541	8,0
Seguros, resseguros, previdência complementar e planos de saúde	2	X	X	X	X
Atividades auxiliares dos serviços financeiros, seguros, previdência complementar e planos de saúde	6	X	X	X	X
Atividades imobiliárias	**12**	**33**	**8**	**45**	**1,0**
Atividades imobiliárias	12	33	8	45	1,0
Atividades profissionais, científicas e técnicas	**41**	**135**	**98**	**1.399**	**2,2**
Atividades jurídicas, de contabilidade e de auditoria	21	99	80	774	1,6
Atividades de sedes de empresas e de consultoria em gestão empresarial	6	19	13	561	6,5
Serviços de arquitetura e engenharia; testes e análises técnicas	2	X	X	X	X
Pesquisa e desenvolvimento científico	2	X	X	X	X
Publicidade e pesquisa de mercado	4	4	0	1	2,6
Outras atividades profissionais, científicas e técnicas	5	6	3	33	1,6
Atividades veterinárias	1	X	X	X	X
Atividades administrativas e serviços complementares	**76**	**427**	**345**	**3.111**	**1,5**
Aluguéis não-imobiliários e gestão de ativos intangíveis não-financeiros	9	31	22	327	2,1
Seleção, agenciamento e locação de mão-de-obra	1	X	X	X	X
Agências de viagens, operadores turísticos e serviços de reservas	5	X	X	X	X
Atividades de vigilância, segurança e investigação	5	189	182	1.817	1,7
Serviços para edifícios e atividades paisagísticas	11	85	77	522	1,1
Serviços de escritório, de apoio administrativo e outros serviços prestados às empresas	45	105	57	396	1,1
Administração pública, defesa e seguridade social	**4**	**2.033**	**2.033**	**26.106**	**1,9**
Administração pública, defesa e seguridade social	4	2.033	2.033	26.106	1,9
Educação	**55**	**573**	**517**	**4.424**	**1,3**
Educação	55	573	517	4.424	1,3
Saúde humana e serviços sociais	**40**	**153**	**93**	**712**	**1,1**
Atividades de atenção à saúde humana	36	144	87	675	1,1
Atividades de atenção à saúde humana integradas com assistência social, prestadas em residências coletivas e particulares	2	X	X	X	X
Serviços de assistência social sem alojamento	2	X	X	X	X
Artes, cultura, esporte e recreação	**19**	**78**	**59**	**364**	**1,0**
Atividades artísticas, criativas e de espetáculos	7	X	X	X	X
Atividades ligadas ao patrimônio cultural e ambiental	-	-	-	-	-
Atividades de exploração de jogos de azar e apostas	2	X	X	X	X
Atividades esportivas e de recreação e lazer	10	16	8	59	1,2
Outras atividades de serviços	**142**	**293**	**191**	**1.884**	**1,5**
Atividades de organizações associativas	106	193	132	1.475	1,7
Reparação e manutenção de equipamentos de informática e comunicação e de objetos pessoais e domésticos	20	67	43	283	1,0
Outras atividades de serviços pessoais	16	33	16	126	1,2
Organismos internacionais e outras instituições extraterritoriais	**-**	**-**	**-**	**-**	**-**
Organismos internacionais e outras instituições extraterritoriais	-	-	-	-	-

ANUÁRIO ESTATÍSTICO DO ESTADO DA PARAÍBA - 2011

IV - Atividades da Indústria, Comércio e Serviços

4.1 - Atividades Industriais

4.1.1 - Indústrias

Tabela 05 - Unidades locais, pessoal ocupado total e assalariado, salários e outras remunerações e salário médio mensal, segundo municípios com 50 mil ou mais habitantes e divisão da classificação de atividades - Paraíba – 2010 — **15 de 20**

Municípios e divisão da classificação de atividades	Número de unidades locais	Pessoal ocupado		Salários e outras remunerações (1 000 R$)	Salário médio mensal (salários mínimos)
		Total	Assalariado		
Santa Rita	**1.159**	**17.683**	**16.438**	**176.141**	**1,8**
Agricultura, pecuária, produção florestal, pesca e aquicultura	**13**	**225**	**205**	**1.627**	**1,7**
Agricultura, pecuária e serviços relacionados	5	163	158	1.282	1,9
Produção florestal	-	-	-	-	-
Pesca e aquicultura	8	62	47	345	1,2
Indústrias extrativas	**9**	**45**	**35**	**543**	**2,6**
Extração de carvão mineral	-	-	-	-	-
Extração de petróleo e gás natural	-	-	-	-	-
Extração de minerais metálicos	-	-	-	-	-
Extração de minerais não-metálicos	8	X	X	X	X
Atividades de apoio à extração de minerais	1	X	X	X	X
Indústrias de transformação	**154**	**10.077**	**9.876**	**96.168**	**1,7**
Fabricação de produtos alimentícios	39	3.391	3.347	22.616	1,6
Fabricação de bebidas	7	505	500	7.453	2,3
Fabricação de produtos do fumo	-	-	-	-	-
Fabricação de produtos têxteis	6	821	815	7.100	1,3
Confecção de artigos do vestuário e acessórios	9	748	737	8.049	1,7
Preparação de couros e fabricação de artefatos de couro, artigos para viagem e calçados	8	1.694	1.678	21.549	2,0
Fabricação de produtos de madeira	4	11	7	46	1,2
Fabricação de celulose, papel e produtos de papel	2	X	X	X	X
Impressão e reprodução de gravações	5	24	15	101	1,4
Fabricação de coque, de produtos derivados do petróleo e de biocombustíveis	2	X	X	X	X
Fabricação de produtos químicos	3	12	6	51	1,3
Fabricação de produtos farmoquímicos e farmacêuticos	-	-	-	-	-
Fabricação de produtos de borracha e de material plástico	4	40	34	334	1,4
Fabricação de produtos de minerais não-metálicos	14	585	563	4.410	1,2
Metalurgia	4	24	19	99	1,0
Fabricação de produtos de metal, exceto máquinas e equipamentos	17	113	91	999	1,3
Fabricação de equipamentos de informática, produtos eletrônicos e ópticos	-	-	-	-	-
Fabricação de máquinas, aparelhos e materiais elétricos	1	X	X	X	X
Fabricação de máquinas e equipamentos	3	48	42	496	1,9
Fabricação de veículos automotores, reboques e carrocerias	-	-	-	-	-
Fabricação de outros equipamentos de transporte, exceto veiculos automotores	-	-	-	-	-
Fabricação de móveis	14	265	244	1.496	1,1
Fabricação de produtos diversos	5	37	31	226	1,1
Manutenção, reparação e instalação de máquinas e equipamentos	7	21	13	92	1,3
Eletricidade e gás	**1**	**X**	**X**	**X**	**X**
Eletricidade, gás e outras utilidades	1	X	X	X	X
Água, esgoto, atividades de gestão de resíduos e descontaminação	**5**	**40**	**26**	**616**	**2,1**
Captação, tratamento e distribuição de água	1	X	X	X	X
Esgoto e atividades relacionadas	-	-	-	-	-
Coleta, tratamento e disposição de resíduos; recuperação de materiais	3	27	14	245	1,2
Descontaminação e outros serviços de gestão de resíduos	1	X	X	X	X
Construção	**48**	**362**	**278**	**3.565**	**1,7**
Construção de edifícios	24	229	184	1.153	1,1
Obras de infraestrutura	11	97	78	2.206	2,4
Serviços especializados para construção	13	36	16	206	1,1
Comércio; reparação de veículos automotores e motocicletas	**568**	**1.854**	**1.221**	**12.341**	**1,6**
Comércio e reparação de veículos automotores e motocicletas	37	151	101	802	1,4
Comércio por atacado, exceto veículos automotores e motocicletas	26	191	152	3.676	4,8
Comércio varejista	505	1.512	968	7.863	1,2

ANUÁRIO ESTATÍSTICO DO ESTADO DA PARAÍBA - 2011

IV - Atividades da Indústria, Comércio e Serviços

4.1 - Atividades Industriais

4.1.1 - Indústrias

Tabela 05 - Unidades locais, pessoal ocupado total e assalariado, salários e outras remunerações e salário médio mensal, segundo municípios com 50 mil ou mais habitantes e divisão da classificação de atividades - Paraíba – 2010 — **16 de 20**

Municípios e divisão da classificação de atividades	Número de unidades locais	Pessoal ocupado		Salários e outras remunerações (1 000 R$)	Salário médio mensal (salários mínimos)
		Total	Assalariado		
Transporte, armazenagem e correio	**49**	**350**	**287**	**3.936**	**2,2**
Transporte terrestre	40	311	253	3.180	2,0
Transporte aquaviário	-	-	-	-	-
Transporte aéreo	-	-	-	-	-
Armazenamento e atividades auxiliares dos transportes	5	4	3	34	1,8
Correio e outras atividades de entrega	4	35	31	722	3,5
Alojamento e alimentação	**20**	**146**	**125**	**986**	**1,3**
Alojamento	4	35	30	203	1,2
Alimentação	16	111	95	782	1,3
Informação e comunicação	**10**	**18**	**9**	**47**	**0,8**
Edição e edição integrada à impressão	1	X	X	X	X
Atividades cinematográficas, produção de videos e de programas de televisão; gravação de som e edição de música	2	X	X	X	X
Atividades de rádio e de televisão	1	X	X	X	X
Telecomunicações	3	10	6	41	1,0
Atividades dos serviços de tecnologia da informação	1	X	X	X	X
Atividades de prestação de serviços de informação	2	X	X	X	X
Atividades financeiras, de seguros e serviços relacionados	**7**	**61**	**59**	**2.268**	**6,0**
Atividades de serviços financeiros	3	46	46	2.154	7,4
Seguros, resseguros, previdência complementar e planos de saúde	3	X	X	X	X
Atividades auxiliares dos serviços financeiros, seguros, previdência complementar e planos de saúde	1	X	X	X	X
Atividades imobiliárias	**5**	**9**	**4**	**19**	**1,3**
Atividades imobiliárias	5	9	4	19	1,3
Atividades profissionais, científicas e técnicas	**10**	**29**	**13**	**105**	**1,4**
Atividades jurídicas, de contabilidade e de auditoria	4	17	8	76	1,4
Atividades de sedes de empresas e de consultoria em gestão empresarial	2	X	X	X	X
Serviços de arquitetura e engenharia; testes e análises técnicas	1	X	X	X	X
Pesquisa e desenvolvimento científico	-	-	-	-	-
Publicidade e pesquisa de mercado	2	X	X	X	X
Outras atividades profissionais, científicas e técnicas	1	X	X	X	X
Atividades veterinárias	-	-	-	-	-
Atividades administrativas e serviços complementares	**24**	**413**	**384**	**2.451**	**1,0**
Aluguéis não-imobiliários e gestão de ativos intangíveis não-financeiros	6	14	7	46	1,3
Seleção, agenciamento e locação de mão-de-obra	1	X	X	X	X
Agências de viagens, operadores turísticos e serviços de reservas	1	X	X	X	X
Atividades de vigilância, segurança e investigação	-	-	-	-	-
Serviços para edifícios e atividades paisagísticas	5	371	362	2.322	1,0
Serviços de escritório, de apoio administrativo e outros serviços prestados às empresas	11	25	15	83	0,9
Administração pública, defesa e seguridade social	**3**	**X**	**X**	**X**	**X**
Administração pública, defesa e seguridade social	3	3.309	3.309	45.199	2,1
Educação	**68**	**320**	**269**	**1.725**	**1,0**
Educação	68	320	269	1.725	1,0
Saúde humana e serviços sociais	**18**	**264**	**239**	**3.853**	**2,4**
Atividades de atenção à saúde humana	16	264	239	3.853	2,4
Atividades de atenção à saúde humana integradas com assistência social, prestadas em residências coletivas e particulares	1	X	X	X	X
Serviços de assistência social sem alojamento	1	X	X	X	X
Artes, cultura, esporte e recreação	**19**	**28**	**8**	**56**	**1,4**
Atividades artísticas, criativas e de espetáculos	3	4	0	0	0,0
Atividades ligadas ao patrimônio cultural e ambiental	-	-	-	-	-
Atividades de exploração de jogos de azar e apostas	-	-	-	-	-
Atividades esportivas e de recreação e lazer	16	24	8	56	1,4
Outras atividades de serviços	**128**	**133**	**91**	**637**	**1,2**
Atividades de organizações associativas	112	94	70	522	1,2
Reparação e manutenção de equipamentos de informática e comunicação e de objetos pessoais e domésticos	9	18	7	59	1,3
Outras atividades de serviços pessoais	7	21	14	55	1,3
Organismos internacionais e outras instituições extraterritoriais	**-**	**-**	**-**	**-**	**-**
Organismos internacionais e outras instituições extraterritoriais	-	-	-	-	-

ANUÁRIO ESTATÍSTICO DO ESTADO DA PARAÍBA - 2011

IV - Atividades da Indústria, Comércio e Serviços

4.1 - Atividades Industriais

4.1.1 - Indústrias

Tabela 05 - Unidades locais, pessoal ocupado total e assalariado, salários e outras remunerações e salário médio mensal, segundo municípios com 50 mil ou mais habitantes e divisão da classificação de atividades - Paraíba – 2010 — **17 de 20**

Municípios e divisão da classificação de atividades	Número de unidades locais	Pessoal ocupado		Salários e outras remunerações (1 000 R$)	Salário médio mensal (salários mínimos)
		Total	Assalariado		
Sapé	**566**	**3.505**	**2.920**	**37.358**	**1,5**
Agricultura, pecuária, produção florestal, pesca e aquicultura	**4**	**18**	**12**	**89**	**1,2**
Agricultura, pecuária e serviços relacionados	3	X	X	X	X
Produção florestal	-	-	-	-	-
Pesca e aquicultura	1	X	X	X	X
Indústrias extrativas	**1**	**X**	**X**	**X**	**X**
Extração de carvão mineral	-	-	-	-	-
Extração de petróleo e gás natural	-	-	-	-	-
Extração de minerais metálicos	-	-	-	-	-
Extração de minerais não-metálicos	1	X	X	X	X
Atividades de apoio à extração de minerais	-	-	-	-	-
Indústrias de transformação	**19**	**816**	**798**	**8.351**	**1,0**
Fabricação de produtos alimentícios	8	46	38	252	1,1
Fabricação de bebidas	-	-	-	-	-
Fabricação de produtos do fumo	-	-	-	-	-
Fabricação de produtos têxteis	-	-	-	-	-
Confecção de artigos do vestuário e acessórios	1	X	X	X	X
Preparação de couros e fabricação de artefatos de couro, artigos para viagem e calçados	1	X	X	X	X
Fabricação de produtos de madeira	-	-	-	-	-
Fabricação de celulose, papel e produtos de papel	-	-	-	-	-
Impressão e reprodução de gravações	1	X	X	X	X
Fabricação de coque, de produtos derivados do petróleo e de biocombustíveis	1	X	X	X	X
Fabricação de produtos químicos	-	-	-	-	-
Fabricação de produtos farmoquímicos e farmacêuticos	-	-	-	-	-
Fabricação de produtos de borracha e de material plástico	2	X	X	X	X
Fabricação de produtos de minerais não-metálicos	2	X	X	X	X
Metalurgia	-	-	-	-	-
Fabricação de produtos de metal, exceto máquinas e equipamentos	-	-	-	-	-
Fabricação de equipamentos de informática, produtos eletrônicos e ópticos	-	-	-	-	-
Fabricação de máquinas, aparelhos e materiais elétricos	-	-	-	-	-
Fabricação de máquinas e equipamentos	-	-	-	-	-
Fabricação de veículos automotores, reboques e carrocerias	1	X	X	X	X
Fabricação de outros equipamentos de transporte, exceto veículos automotores	-	-	-	-	-
Fabricação de móveis	1	X	X	X	X
Fabricação de produtos diversos	1	X	X	X	X
Manutenção, reparação e instalação de máquinas e equipamentos	-	-	-	-	-
Eletricidade e gás	**-**	**-**	**-**	**-**	**-**
Eletricidade, gás e outras utilidades	-	-	-	-	-
Água, esgoto, atividades de gestão de resíduos e descontaminação	**2**	**X**	**X**	**X**	**X**
Captação, tratamento e distribuição de água	1	X	X	X	X
Esgoto e atividades relacionadas	-	-	-	-	-
Coleta, tratamento e disposição de resíduos; recuperação de materiais	1	X	X	X	X
Descontaminação e outros serviços de gestão de resíduos	-	-	-	-	-
Construção	**11**	**93**	**73**	**485**	**1,2**
Construção de edifícios	6	73	66	446	1,2
Obras de infraestrutura	3	X	X	X	X
Serviços especializados para construção	2	X	X	X	X
Comércio; reparação de veículos automotores e motocicletas	**397**	**1.105**	**698**	**5.386**	**1,3**
Comércio e reparação de veículos automotores e motocicletas	29	97	69	850	2,1
Comércio por atacado, exceto veículos automotores e motocicletas	12	64	51	354	1,2
Comércio varejista	356	944	578	4.183	1,2
Transporte, armazenagem e correio	**14**	**27**	**15**	**247**	**2,3**
Transporte terrestre	10	17	6	63	1,4
Transporte aquaviário	-	-	-	-	-
Transporte aéreo	-	-	-	-	-
Armazenamento e atividades auxiliares dos transportes	3	X	X	X	X
Correio e outras atividades de entrega	1	X	X	X	X

ANUÁRIO ESTATÍSTICO DO ESTADO DA PARAÍBA - 2011

IV - Atividades da Indústria, Comércio e Serviços

4.1 - Atividades Industriais

4.1.1 - Indústrias

Tabela 05 - Unidades locais, pessoal ocupado total e assalariado, salários e outras remunerações e salário médio mensal, segundo municípios com 50 mil ou mais habitantes e divisão da classificação de atividades - Paraíba – 2010 — **18 de 20**

Municípios e divisão da classificação de atividades	Número de unidades locais	Pessoal ocupado		Salários e outras remunerações (1 000 R$)	Salário médio mensal (salários mínimos)
		Total	Assalariado		
Alojamento e alimentação	**12**	**20**	**8**	**77**	**1,2**
Alojamento	2	X	X	X	X
Alimentação	10	X	X	X	X
Informação e comunicação	**8**	**7**	**1**	**7**	**1,1**
Edição e edição integrada à impressão	-	-	-	-	-
Atividades cinematográficas, produção de videos e de programas de televisão; gravação de som e edição de música	1	X	X	X	X
Atividades de rádio e de televisão	2	X	X	X	X
Telecomunicações	3	3	0	0	0,0
Atividades dos serviços de tecnologia da informação	-	-	-	-	-
Atividades de prestação de serviços de informação	2	X	X	X	X
Atividades financeiras, de seguros e serviços relacionados	**5**	**53**	**53**	**2.519**	**7,7**
Atividades de serviços financeiros	4	X	X	X	X
Seguros, resseguros, previdência complementar e planos de saúde	-	-	-	-	-
Atividades auxiliares dos serviços financeiros, seguros, previdência complementar e planos de saúde	1	X	X	X	X
Atividades imobiliárias	**5**	**7**	**1**	**2**	**1,1**
Atividades imobiliárias	5	7	1	2	1,1
Atividades profissionais, científicas e técnicas	**5**	**10**	**6**	**28**	**0,9**
Atividades jurídicas, de contabilidade e de auditoria	2	X	X	X	X
Atividades de sedes de empresas e de consultoria em gestão empresarial	-	-	-	-	-
Serviços de arquitetura e engenharia; testes e análises técnicas	-	-	-	-	-
Pesquisa e desenvolvimento científico	-	-	-	-	-
Publicidade e pesquisa de mercado	2	X	X	X	X
Outras atividades profissionais, científicas e técnicas	1	X	X	X	X
Atividades veterinárias	-	-	-	-	-
Atividades administrativas e serviços complementares	**9**	**26**	**17**	**117**	**1,2**
Aluguéis não-imobiliários e gestão de ativos intangíveis não-financeiros	4	8	4	36	1,2
Seleção, agenciamento e locação de mão-de-obra	1	X	X	X	X
Agências de viagens, operadores turísticos e serviços de reservas	1	X	X	X	X
Atividades de vigilância, segurança e investigação	-	-	-	-	-
Serviços para edifícios e atividades paisagísticas	-	-	-	-	-
Serviços de escritório, de apoio administrativo e outros serviços prestados às empresas	3	16	13	81	1,2
Administração pública, defesa e seguridade social	**4**	**1.132**	**1.132**	**18.753**	**1,7**
Administração pública, defesa e seguridade social	4	1.132	1.132	18.753	1,7
Educação	**14**	**48**	**29**	**185**	**1,0**
Educação	14	48	29	185	1,0
Saúde humana e serviços sociais	**6**	**20**	**14**	**110**	**1,0**
Atividades de atenção à saúde humana	6	20	14	110	1,0
Atividades de atenção à saúde humana integradas com assistência social, prestadas em residências coletivas e particulares	-	-	-	-	-
Serviços de assistência social sem alojamento	-	-	-	-	-
Artes, cultura, esporte e recreação	**8**	**10**	**2**	**12**	**1,5**
Atividades artísticas, criativas e de espetáculos	4	6	1	2	1,5
Atividades ligadas ao patrimônio cultural e ambiental	-	-	-	-	-
Atividades de exploração de jogos de azar e apostas	-	-	-	-	-
Atividades esportivas e de recreação e lazer	4	4	1	10	1,5
Outras atividades de serviços	**42**	**85**	**35**	**301**	**1,2**
Atividades de organizações associativas	32	68	27	264	1,2
Reparação e manutenção de equipamentos de informática e comunicação e de objetos pessoais e domésticos	2	X	X	X	X
Outras atividades de serviços pessoais	8	X	X	X	X
Organismos internacionais e outras instituições extraterritoriais	**-**	**-**	**-**	**-**	**-**
Organismos internacionais e outras instituições extraterritoriais	-	-	-	-	-

ANUÁRIO ESTATÍSTICO DO ESTADO DA PARAÍBA - 2011

IV - Atividades da Indústria, Comércio e Serviços

4.1 - Atividades Industriais

4.1.1 - Indústrias

Tabela 05 - Unidades locais, pessoal ocupado total e assalariado, salários e outras remunerações e salário médio mensal, segundo municípios com 50 mil ou mais habitantes e divisão da classificação de atividades - Paraíba – 2010 — **19 de 20**

Municípios e divisão da classificação de atividades	Número de unidades locais	Pessoal ocupado		Salários e outras remunerações (1 000 R$)	Salário médio mensal (salários mínimos)
		Total	Assalariado		
Sousa	**1.572**	**8.702**	**7.089**	**75.472**	**1,6**
Agricultura, pecuária, produção florestal, pesca e aquicultura	**14**	**78**	**66**	**534**	**1,5**
Agricultura, pecuária e serviços relacionados	14	78	66	534	1,5
Produção florestal	-	-	-	-	-
Pesca e aquicultura	-	-	-	-	-
Indústrias extrativas	**1**	**X**	**X**	**X**	**X**
Extração de carvão mineral	-	-	-	-	-
Extração de petróleo e gás natural	-	-	-	-	-
Extração de minerais metálicos	1	X	X	X	X
Extração de minerais não-metálicos	-	-	-	-	-
Atividades de apoio à extração de minerais	-	-	-	-	-
Indústrias de transformação	**155**	**1.206**	**1.022**	**8.523**	**1,1**
Fabricação de produtos alimentícios	61	514	441	4.268	1,1
Fabricação de bebidas	5	21	13	74	1,0
Fabricação de produtos do fumo	-	-	-	-	-
Fabricação de produtos têxteis	4	49	41	305	1,2
Confecção de artigos do vestuário e acessórios	18	68	47	311	1,1
Preparação de couros e fabricação de artefatos de couro, artigos para viagem e calçados	6	117	112	980	1,2
Fabricação de produtos de madeira	2	X	X	X	X
Fabricação de celulose, papel e produtos de papel	3	11	8	51	1,0
Impressão e reprodução de gravações	4	11	5	22	1,2
Fabricação de coque, de produtos derivados do petróleo e de biocombustíveis	-	-	-	-	-
Fabricação de produtos químicos	10	133	119	950	1,1
Fabricação de produtos farmoquímicos e farmacêuticos	-	-	-	-	-
Fabricação de produtos de borracha e de material plástico	7	65	60	362	1,0
Fabricação de produtos de minerais não-metálicos	7	76	67	446	1,1
Metalurgia	-	-	-	-	-
Fabricação de produtos de metal, exceto máquinas e equipamentos	16	121	103	708	1,1
Fabricação de equipamentos de informática, produtos eletrônicos e ópticos	1	X	X	X	X
Fabricação de máquinas, aparelhos e materiais elétricos	-	-	-	-	-
Fabricação de máquinas e equipamentos	-	-	-	-	-
Fabricação de veículos automotores, reboques e carrocerias	-	-	-	-	-
Fabricação de outros equipamentos de transporte, exceto veiculos automotores	1	X	X	X	X
Fabricação de móveis	3	4	0	0	0,0
Fabricação de produtos diversos	5	7	3	29	0,9
Manutenção, reparação e instalação de máquinas e equipamentos	2	X	X	X	X
Eletricidade e gás	**1**	**X**	**X**	**X**	**X**
Eletricidade, gás e outras utilidades	1	X	X	X	X
Água, esgoto, atividades de gestão de resíduos e descontaminação	**4**	**175**	**170**	**4.830**	**4,4**
Captação, tratamento e distribuição de água	1	X	X	X	X
Esgoto e atividades relacionadas	-	-	-	-	-
Coleta, tratamento e disposição de resíduos; recuperação de materiais	3	X	X	X	X
Descontaminação e outros serviços de gestão de resíduos	-	-	-	-	-
Construção	**47**	**194**	**126**	**1.139**	**1,4**
Construção de edifícios	34	145	97	734	1,3
Obras de infraestrutura	7	29	20	360	2,0
Serviços especializados para construção	6	20	9	45	1,9
Comércio; reparação de veículos automotores e motocicletas	**956**	**3.180**	**2.185**	**18.320**	**1,4**
Comércio e reparação de veículos automotores e motocicletas	61	257	198	2.479	1,9
Comércio por atacado, exceto veículos automotores e motocicletas	83	636	542	5.029	1,5
Comércio varejista	812	2.287	1.445	10.812	1,2

ANUÁRIO ESTATÍSTICO DO ESTADO DA PARAÍBA - 2011

IV - Atividades da Indústria, Comércio e Serviços

4.1 - Atividades Industriais

4.1.1 - Indústrias

Tabela 05 - Unidades locais, pessoal ocupado total e assalariado, salários e outras remunerações e salário médio mensal, segundo municípios com 50 mil ou mais habitantes e divisão da classificação de atividades - Paraíba – 2010 — **20 de 20**

Municípios e divisão da classificação de atividades	Número de unidades locais	Pessoal ocupado		Salários e outras remunerações (1 000 R$)	Salário médio mensal (salários mínimos)
		Total	Assalariado		
Transporte, armazenagem e correio	**20**	**62**	**46**	**674**	**2,3**
Transporte terrestre	16	34	19	141	1,3
Transporte aquaviário	-	-	-	-	-
Transporte aéreo	-	-	-	-	-
Armazenamento e atividades auxiliares dos transportes	3	X	X	X	X
Correio e outras atividades de entrega	1	X	X	X	X
Alojamento e alimentação	**43**	**237**	**198**	**1.256**	**1,0**
Alojamento	5	46	40	240	0,9
Alimentação	38	191	158	1.016	1,0
Informação e comunicação	**16**	**86**	**62**	**482**	**1,2**
Edição e edição integrada à impressão	2	X	X	X	X
Atividades cinematográficas, produção de vídeos e de programas de televisão; gravação de som e edição de música	1	X	X	X	X
Atividades de rádio e de televisão	4	43	31	234	1,1
Telecomunicações	3	19	16	116	1,1
Atividades dos serviços de tecnologia da informação	4	6	3	23	1,0
Atividades de prestação de serviços de informação	2	X	X	X	X
Atividades financeiras, de seguros e serviços relacionados	**7**	**110**	**107**	**4.838**	**7,1**
Atividades de serviços financeiros	6	X	X	X	X
Seguros, resseguros, previdência complementar e planos de saúde	1	X	X	X	X
Atividades auxiliares dos serviços financeiros, seguros, previdência complementar e planos de saúde	-	-	-	-	-
Atividades imobiliárias	**-**	**-**	**-**	**-**	**-**
Atividades imobiliárias	-	-	-	-	-
Atividades profissionais, científicas e técnicas	**38**	**95**	**56**	**708**	**1,9**
Atividades jurídicas, de contabilidade e de auditoria	21	72	45	363	1,2
Atividades de sedes de empresas e de consultoria em gestão empresarial	2	X	X	X	X
Serviços de arquitetura e engenharia; testes e análises técnicas	1	X	X	X	X
Pesquisa e desenvolvimento científico	-	-	-	-	-
Publicidade e pesquisa de mercado	7	7	1	7	1,0
Outras atividades profissionais, científicas e técnicas	7	5	3	18	1,0
Atividades veterinárias	-	-	-	-	-
Atividades administrativas e serviços complementares	**44**	**129**	**82**	**657**	**1,2**
Aluguéis não-imobiliários e gestão de ativos intangíveis não-financeiros	10	33	23	168	1,1
Seleção, agenciamento e locação de mão-de-obra	-	-	-	-	-
Agências de viagens, operadores turísticos e serviços de reservas	7	17	7	54	1,1
Atividades de vigilância, segurança e investigação	1	X	X	X	X
Serviços para edifícios e atividades paisagísticas	5	X	X	X	X
Serviços de escritório, de apoio administrativo e outros serviços prestados às empresas	21	49	24	184	1,3
Administração pública, defesa e seguridade social	**2**	**X**	**X**	**X**	**X**
Administração pública, defesa e seguridade social	2	X	X	X	X
Educação	**43**	**343**	**299**	**2.953**	**1,5**
Educação	43	343	299	2.953	1,5
Saúde humana e serviços sociais	**48**	**253**	**181**	**1.697**	**1,4**
Atividades de atenção à saúde humana	46	X	X	X	X
Atividades de atenção à saúde humana integradas com assistência social, prestadas em residências coletivas e particulares	2	X	X	X	X
Serviços de assistência social sem alojamento	-	-	-	-	-
Artes, cultura, esporte e recreação	**14**	**42**	**33**	**271**	**1,2**
Atividades artísticas, criativas e de espetáculos	5	4	0	0	0,0
Atividades ligadas ao patrimônio cultural e ambiental	-	-	-	-	-
Atividades de exploração de jogos de azar e apostas	-	-	-	-	-
Atividades esportivas e de recreação e lazer	9	38	33	271	1,2
Outras atividades de serviços	**119**	**126**	**71**	**505**	**1,1**
Atividades de organizações associativas	95	79	47	343	1,1
Reparação e manutenção de equipamentos de informática e comunicação e de objetos pessoais e domésticos	9	10	2	11	0,8
Outras atividades de serviços pessoais	15	37	22	151	1,1
Organismos internacionais e outras instituições extraterritoriais	**-**	**-**	**-**	**-**	**-**
Organismos internacionais e outras instituições extraterritoriais	-	-	-	-	-

Fonte: IBGE, Diretoria de Pesquisas, Cadastro Central de Empresas 2010.

ANUÁRIO ESTATÍSTICO DO ESTADO DA PARAÍBA - 2011

IV - Atividades da Indústria, Comércio e Serviços

4.1 - Atividades Industriais

4.1.1 - Indústrias

Tabela 06 - Dados gerais das unidades locais industriais de empresas industriais com 5 ou mais pessoas ocupadas, por Unidade da Federação, segundo as divisões de atividades (CNAE) - Paraíba - 2009/2010 — **1 de 2**

Classificação Nacional de Atividades Econômicas (CNAE)	Variável			
	Número de unidades locais		Pessoal ocupado	
	Unidades	%	Pessoas	(%)
2009				
Total	**1.451**	**100**	**64.295**	**100**
B Indústrias extrativas	42	2,89	1.015	1,58
05 Extração de carvão mineral	-	-	-	-
06 Extração de petróleo e gás natural	-	-	-	-
07 Extração de minerais metálicos	1	0,07	X	X
08 Extração de minerais não-metálicos	40	2,76	X	X
09 Atividades de apoio à extração de minerais	1	0,07	X	X
C Indústrias de transformação	1.409	97,11	63.280	98,42
10 Fabricação de produtos alimentícios	426	29,36	12.203	18,98
11 Fabricação de bebidas	28	1,93	2.237	3,48
12 Fabricação de produtos do fumo	4	0,28	201	0,31
13 Fabricação de produtos têxteis	83	5,72	8.368	13,02
14 Confecção de artigos do vestuário e acessórios	105	7,24	2.779	4,32
15 Preparação de couros e fabricação de artefatos de couro, artigos para viagem e calçados	116	7,99	12.468	19,39
16 Fabricação de produtos de madeira	25	1,72	305	0,47
17 Fabricação de celulose, papel e produtos de papel	26	1,79	1.308	2,03
18 Impressão e reprodução de gravações	53	3,65	1.294	2,01
19 Fabricação de coque, de produtos derivados do petróleo e de biocombustíveis	8	0,55	7.564	11,76
20 Fabricação de produtos químicos	44	3,03	928	1,44
21 Fabricação de produtos farmoquímicos e farmacêuticos	2	0,14	X	X
22 Fabricação de produtos de borracha e de material plástico	87	6	3.436	5,34
23 Fabricação de produtos de minerais não-metálicos	147	10,13	4.777	7,43
24 Metalurgia	7	0,48	174	0,27
25 Fabricação de produtos de metal, exceto máquinas e equipamentos	91	6,27	2.168	3,37
26 Fabricação de equipamentos de informática, produtos eletrônicos e ópticos	6	0,41	128	0,2
27 Fabricação de máquinas, aparelhos e materiais elétricos	10	0,69	554	0,86
28 Fabricação de máquinas e equipamentos	18	1,24	258	0,4
29 Fabricação de veículos automotores, reboques e carrocerias	7	0,48	57	0,09
30 Fabricação de outros equipamentos de transporte, exceto veículos automotores	2	0,14	X	X
31 Fabricação de móveis	69	4,76	1.442	2,24
32 Fabricação de produtos diversos	27	1,86	338	0,53
33 Manutenção, reparação e instalação de máquinas e equipamentos	18	1,24	224	0,35

Tabela 06 - Dados gerais das unidades locais industriais de empresas industriais com 5 ou mais pessoas ocupadas, por Unidade da Federação, segundo as divisões de atividades (CNAE) - Paraíba - 2009/2010 — 2 de 2

Classificação Nacional de Atividades Econômicas (CNAE)	Variável			
	Número de unidades locais		Pessoal ocupado	
	Unidades	%	Pessoas	(%)
2010				
Total	**1.555**	**100**	**72.478**	**100**
B Indústrias extrativas	59	3,79	1.359	1,88
05 Extração de carvão mineral	-	-	-	-
06 Extração de petróleo e gás natural	-	-	-	-
07 Extração de minerais metálicos	1	0,06	X	X
08 Extração de minerais não-metálicos	57	3,67	X	X
09 Atividades de apoio à extração de minerais	1	0,06	-	-
C Indústrias de transformação	1.496	96,21	71.119	98,12
10 Fabricação de produtos alimentícios	481	30,93	13.517	18,65
11 Fabricação de bebidas	24	1,54	2.521	3,48
12 Fabricação de produtos do fumo	2	0,13	X	X
13 Fabricação de produtos têxteis	80	5,14	8.338	11,5
14 Confecção de artigos do vestuário e acessórios	115	7,4	3.413	4,71
15 Preparação de couros e fabricação de artefatos de couro, artigos para viagem e calçados	107	6,88	15.572	21,49
16 Fabricação de produtos de madeira	28	1,8	356	0,49
17 Fabricação de celulose, papel e produtos de papel	21	1,35	1.391	1,92
18 Impressão e reprodução de gravações	63	4,05	1.308	1,8
19 Fabricação de coque, de produtos derivados do petróleo e de biocombustíveis	7	0,45	6.695	9,24
20 Fabricação de produtos químicos	50	3,22	893	1,23
21 Fabricação de produtos farmoquímicos e farmacêuticos	1	0,06	X	X
22 Fabricação de produtos de borracha e de material plástico	89	5,72	4.464	6,16
23 Fabricação de produtos de minerais não-metálicos	172	11,06	6.463	8,92
24 Metalurgia	10	0,64	213	0,29
25 Fabricação de produtos de metal, exceto máquinas e equipamentos	89	5,72	2.190	3,02
26 Fabricação de equipamentos de informática, produtos eletrônicos e ópticos	10	0,64	167	0,23
27 Fabricação de máquinas, aparelhos e materiais elétricos	12	0,77	574	0,79
28 Fabricação de máquinas e equipamentos	16	1,03	238	0,33
29 Fabricação de veículos automotores, reboques e carrocerias	9	0,58	94	0,13
30 Fabricação de outros equipamentos de transporte, exceto veículos automotores	2	0,13	X	X
31 Fabricação de móveis	70	4,5	1.917	2,64
32 Fabricação de produtos diversos	22	1,41	364	0,5
33 Manutenção, reparação e instalação de máquinas e equipamentos	16	1,03	264	0,36

Fonte: IBGE - Pesquisa Industrial Anual Empresa

Nota:
1 - Exclusive as variações monetárias passivas, as despesas financeiras, os resultados negativos de participações societárias e em sociedades em cota de paraticipação e as despesas não-operacionais.

ANUÁRIO ESTATÍSTICO DO ESTADO DA PARAÍBA 2011

IV - Atividades da Indústria, Comércio e Serviços

4.1 - Atividades Industriais

4.1.1 - Indústrias

Tabela 07 - Relatório setorial das indústrias, quantidade , implantadas e em implantação - Paraíba - 2010

Distritos	Quantidade de indústrias	Implanta-das	A serem implanta-das
João Pessoa	185	132	53
Mangabeira	115	86	15
Santa Rita	33	23	10
Alhandra	11	6	5
Bayeux	4	3	1
Caaporã	11	0	11
Cabedelo	7	7	0
Sapé	1	1	0
Conde	16	4	12
Lucena	1	0	1

Fonte: Companhia de Desenvolvimento da Paraíba - CINEP

ANUÁRIO ESTATÍSTICO DO ESTADO DA PARAÍBA - 2011

IV - Atividades da Indústria, Comércio e Serviços

4.1 - Atividades Industriais

4.1.1 - Indústrias

4.1.2 - Produção e Consumo de Cimento

Tabela 01 - Produção e consumo anual de cimento, segundo a região e Estados - Nordeste - 2001-2010

Estados e Região	2001	2002	2003	2004	2005	2006	2007	2008	2009	2010
Produção de cimento (t)										
Região Nordeste	**7.240**	**7.346**	**6.487**	**6.859**	**7.558**	**8.008**	**9.399**	**10.088**	**9.960**	**11.231**
Maranhão	291	314	254	302	308	316	336	358	358	384
Piauí	123	306	304	284	413	344	411	501	588	627
Ceará	1.504	1.469	1.230	1.324	1.443	1.480	1.628	1.714	1.767	1.863
Rio Grande do Norte	355	338	330	334	365	378	438	450	461	463
Paraíba	**1.687**	**1.577**	**1.364**	**1.477**	**1.609**	**1.811**	**1.919**	**2.073**	**1.844**	**2.162**
Pernanbuco	504	542	397	409	512	481	677	781	821	848
Alagoas	456	418	358	375	437	458	532	556	409	674
Sergipe	1.683	1.729	1.771	1.885	1.916	2.141	2.763	2.841	2.691	3.031
Bahia	637	653	479	469	555	599	695	814	1.021	1.179
Consumo de cimento (t)										
Região Nordeste	**6.713**	**6.746**	**5.634**	**5.695**	**5.830**	**6.756**	**8.009**	**9.387**	**10.108**	**12.317**
Maranhão	534	568	471	531	579	694	817	963	1.124	1.379
Piauí	266	291	239	277	273	333	386	449	537	640
Ceará	1.094	1.084	890	917	986	1.055	1.174	1.329	1.437	1.794
Rio Grande do Norte	515	469	408	405	450	527	602	706	694	850
Paraíba	**509**	**507**	**393**	**354**	**365**	**431**	**523**	**708**	**735**	834
Pernanbuco	1.267	1.257	1.014	951	980	1.193	1.321	1.717	1.879	2.407
Alagoas	332	355	316	305	307	318	364	446	471	584
Sergipe	218	267	245	222	222	270	319	391	405	480
Bahia	1.978	1.948	1.658	1.733	1.668	1.935	2.319	2.678	2.826	3.349
Ajustes*	-	-	-	90	152	291	184	-	-	-

Fonte: Sindicato Nacional da Indústria do Cimento - SNIC

ANUÁRIO ESTATÍSTICO DO ESTADO DA PARAÍBA - 2011

IV - Atividades da Indústria, Comércio e Serviço

4.1 - Atividades Industriais

4.1.1 - Indústrias

4.1.3 - Vendas de Combustível

Tabela 01 - Vendas, pelas distribuidoras dos derivados de combustíveis de petróleo - Etanol Hidratado (B) - Paraíba - 2005 - 2011

Mês/ano	2005	2006	2007	2008	2009	2010	2011
Janeiro	15.096	21.797	32.963	47.147	53.984	53.525	51.835
Fevereiro	13.849	18.028	30.173	44.598	48.210	36.429	47.694
Março	17.713	21.535	35.067	48.156	53.142	37.965	42.890
Abril	16.424	16.500	29.596	48.960	55.476	40.541	26.268
Maio	16.221	18.100	28.714	52.206	52.610	41.678	25.927
Junho	17.830	17.043	29.973	53.664	61.459	42.972	28.118
Julho	17.521	15.387	29.886	48.362	65.663	51.050	22.572
Agosto	18.775	18.267	31.139	40.042	61.119	48.298	23.446
Setembro	20.917	17.533	30.507	41.692	65.317	45.781	22.356
Outubro	17.512	19.028	36.868	44.280	65.666	44.324	21.101
Novembro	18.755	21.491	41.382	41.137	57.652	46.233	24.182
Dezembro	23.414	25.480	43.693	53.700	70.306	55.650	28.539
Total do Ano	**214.027**	**230.188**	**399.961**	**563.943**	**710.603**	**544.446**	**364.928**

Fonte: Companhias distribuidoras e Distribuidoras de combustíveis autorizadas pela ANP, conforme Portaria ANP 202/99.

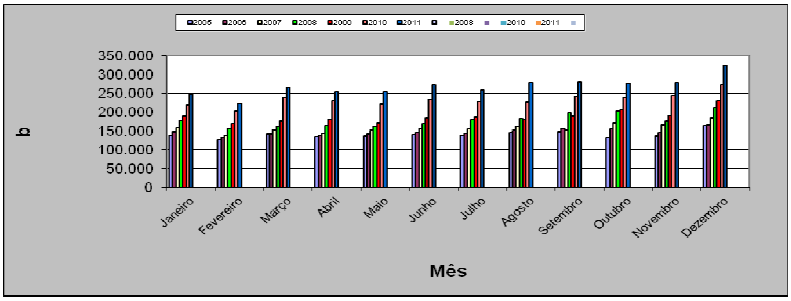

ANUÁRIO ESTATÍSTICO DO ESTADO DA PARAÍBA - 2011

IV - Atividades da Indústria, Comércio e Serviços

4.1 - Atividades Industriais

4.1.1 - Indústrias

4.1.3 - Vendas de Combustível

Tabela 02 - Vendas de produto GLP (B), pelas distribuidoras, segundo os meses - Paraíba - 2005 - 2011

Mês/ano	2005	2006	2007	2008	2009	2010	2011
Janeiro	85.872	87.453	95.284	100.388	97.936	102.708	107.570
Fevereiro	76.663	81.018	84.235	91.517	90.186	94.038	101.803
Março	82.487	92.610	97.743	97.171	99.041	106.591	114.442
Abril	84.512	86.681	94.387	99.287	102.010	104.674	108.774
Maio	85.198	95.829	100.802	103.902	102.159	106.239	117.336
Junho	90.070	94.661	102.528	101.151	106.264	107.068	115.403
Julho	93.901	101.651	100.435	112.136	111.878	115.863	119.535
Agosto	96.672	102.556	111.298	106.400	110.070	116.262	128.460
Setembro	93.425	96.684	98.438	102.046	110.789	113.855	117.739
Outubro	89.429	96.911	102.677	109.455	111.331	109.964	113.103
Novembro	93.744	94.819	99.914	95.337	104.341	109.944	115.062
Dezembro	98.028	97.882	102.339	107.024	112.937	117.345	120.966
Total	**1.070.002**	**1.128.754**	**1.190.080**	**1.225.814**	**1.258.942**	**1.304.552**	**1.380.192**

Fonte: Distribuidoras de combustíveis autorizadas pela ANP, conforme Portaria ANP 202/99.

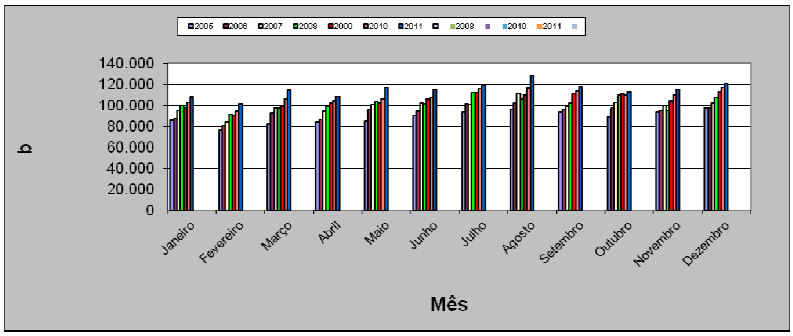

IV - Atividades da Indústria, Comércio e Serviços

4.1 - Atividades Industriais

4.1.1 - Indústrias

4.1.3 - Vendas de Combustível

Tabela 03 - Vendas de gasolina de aviação (B), pelas distribuidoras, segundo os meses - Paraíba - 2005 - 2011

Mês/ano	2005	2006	2007	2008	2009	2010	2011
Janeiro	-	14	91	114	73	100	162
Fevereiro	2	98	113	102	83	108	84
Março	0	7	103	9	76	106	9
Abril	1	97	4	102	76	78	111
Maio	3	105	67	9	78	101	59
Junho	204	136	74	106	82	81	138
Julho	42	11	111	106	80	188	100
Agosto	110	200	109	73	82	174	113
Setembro	97	104	195	71	108	211	95
Outubro	115	104	196	87	99	219	84
Novembro	102	111	194	72	97	45	110
Dezembro	2	14	5	66	106	88	119
Total do Ano	**678**	**1.001**	**1.262**	**917**	**1.039**	**1.500**	**1.183**

Fonte: Distribuidoras de combustíveis autorizadas pela ANP, conforme Portaria ANP 202/99.

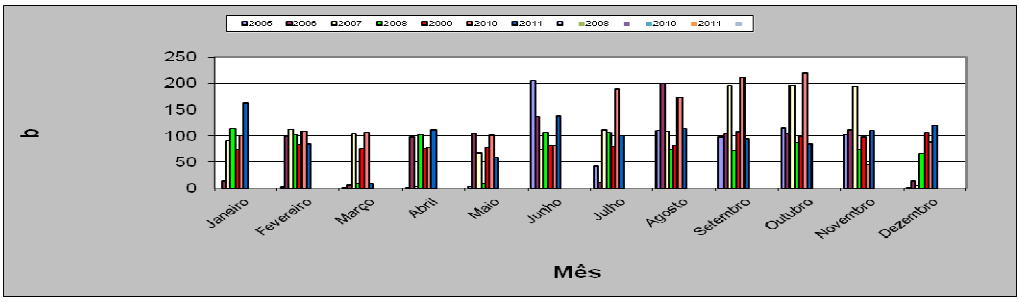

ANUÁRIO ESTATÍSTICO DO ESTADO DA PARAÍBA - 2011

IV - Atividades da Indústria, Comércio e Serviços

4.1 - Atividades Industriais

4.1.1 - Indústrias

4.1.3 - Vendas de Combustível

Tabela 04 - Vendas de gasolina C (B), pelas distribuidoras, segundo os meses - Paraíba - 2005 - 2011

Mês/ano	2005	2006	2007	2008	2009	2010	2011
Janeiro	138.511	147.119	158.450	177.848	189.747	218.690	247.886
Fevereiro	125.621	132.762	138.084	157.352	169.698	203.895	222.949
Março	141.747	141.921	152.446	161.374	176.030	239.029	266.157
Abril	136.093	138.466	144.422	164.088	182.134	230.034	255.389
Maio	137.516	142.481	151.113	162.563	171.585	221.395	254.929
Junho	140.112	146.841	155.955	168.468	185.297	233.048	272.983
Julho	139.243	143.319	154.810	180.691	187.758	228.057	259.225
Agosto	145.832	150.853	162.218	183.131	180.198	226.186	278.905
Setembro	146.925	156.175	152.723	198.671	189.643	241.627	280.857
Outubro	132.022	155.665	171.326	203.845	206.110	239.260	276.426
Novembro	137.886	146.686	166.253	176.293	191.243	243.944	278.606
Dezembro	163.575	165.207	185.576	212.589	229.137	272.709	324.123
Total	**1.685.081**	**1.767.494**	**1.893.375**	**2.146.914**	**2.258.579**	**2.797.874**	**3.218.435**

Fonte: Distribuidoras de combustíveis autorizadas pela ANP, conforme Portaria ANP 202/99.

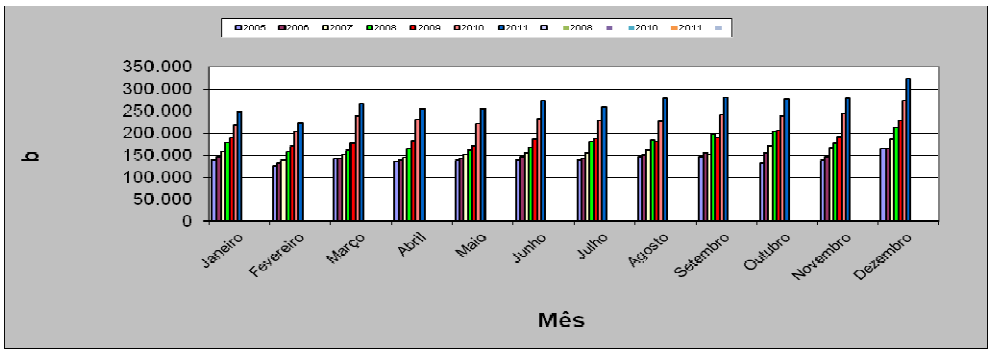

ANUÁRIO ESTATÍSTICO DO ESTADO DA PARAÍBA - 2011

IV - Atividades da Indústria, Comércio e Serviços

4.1 - Atividades Industriais

4.1.1 - Indústrias

4.1.3 - Vendas de Combustível

Tabela 05 - Vendas de produto óleo combustível (B), pelas distribuidoras, segundo os meses - Paraíba - 2005 -2011

Mês/ano	2005	2006	2007	2008	2009	2010	2011
Janeiro	4.448	2.898	679	1.956	446	268	356
Fevereiro	4.175	743	705	422	1.116	179	3.050
Março	4.281	1.059	996	844	180	264	16.732
Abril	4.329	561	1.488	1.117	1.097	177	2.881
Maio	4.215	504	1.661	361	372	531	2.054
Junho	4.159	596	732	365	915	91	1.891
Julho	4.319	1.084	718	640	717	90	1.882
Agosto	4.129	1.446	662	921	446	358	1.418
Setembro	5.188	1.180	581	1.417	537	443	495
Outubro	3.780	1.070	922	713	714	265	543
Novembro	1.767	709	667	444	448	6.445	1.710
Dezembro	1.905	736	725	983	90	176	18.962
Total	**46.696**	**12.586**	**10.536**	**10.183**	**7.079**	**9.287**	**51.974**

Fonte: Distribuidoras de combustíveis autorizadas pela ANP, conforme Portaria ANP 202/99.

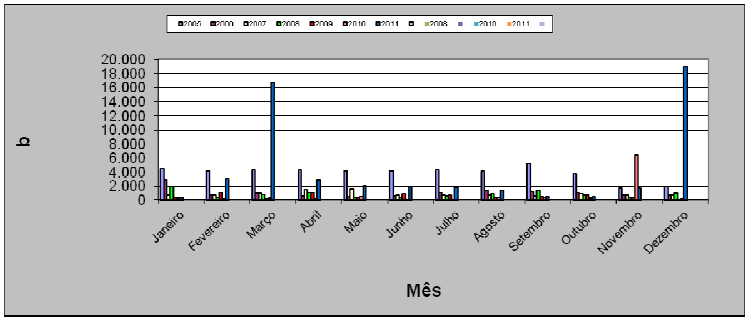

ANUÁRIO ESTATÍSTICO DO ESTADO DA PARAÍBA - 2011

IV - Atividades da Indústria, Comércio e Serviços

4.1 - Atividades Industriais

4.1.1 - Indústrias

4.1.3 - Vendas de Combustível

Tabela 06 - Vendas de produto querosene de aviação (B), pelas distribuidoras, segundo os meses - Paraíba - 2005 - 2011

Mês/ano	2005	2006	2007	2008	2009	2010	2011
Janeiro	1.711	4.772	9.969	9.485	9.322	14.007	17.124
Fevereiro	1.516	4.173	9.535	8.560	7.383	11.761	15.974
Março	1.721	7.430	10.221	8.743	8.026	14.633	17.041
Abril	2.616	6.671	10.230	8.906	7.620	13.948	18.439
Maio	2.684	7.177	10.676	7.152	7.192	14.291	17.806
Junho	2.584	6.715	10.202	6.315	7.109	13.271	21.992
Julho	3.430	7.049	10.838	6.450	9.357	14.331	26.913
Agosto	4.004	8.544	9.485	4.755	8.988	12.263	25.403
Setembro	5.941	9.964	8.504	4.833	10.362	13.041	24.439
Outubro	7.466	10.045	9.095	5.648	11.276	13.939	25.420
Novembro	6.729	9.614	7.102	7.602	11.219	14.196	24.474
Dezembro	4.007	10.435	9.221	8.473	14.165	15.632	26.330
Total	**44.409**	**92.588**	**115.079**	**86.922**	**112.020**	**165.313**	**261.355**

Fonte: Distribuidoras de combustíveis autorizadas pela ANP, conforme Portaria ANP 202/99.

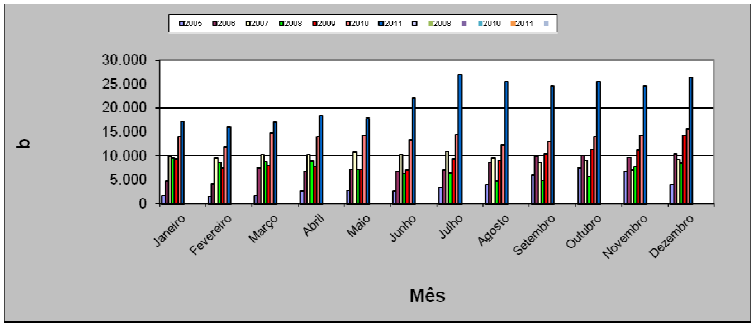

ANUÁRIO ESTATÍSTICO DO ESTADO DA PARAÍBA - 2011

IV - Atividades da Indústria, Comércio e Serviços

4.1 - Atividades Industriais

4.1.1 - Indústrias

4.1.3 - Vendas de Combustível

Tabela 07 - Vendas de produto óleo diesel (B), pelas distribuidoras, segundo os meses - Paraíba - 2000 -2011

Mês/ano	2005	2006	2007	2008	2009	2010	2011
Janeiro	179.846	176.020	184.901	200.665	190.402	199.107	211.886
Fevereiro	161.111	156.684	162.520	183.945	178.062	188.372	206.456
Março	175.293	172.807	185.408	178.158	181.470	219.580	223.723
Abril	162.842	150.975	164.830	177.888	170.409	197.409	202.137
Maio	165.408	170.139	179.921	178.177	165.653	194.618	210.525
Junho	158.306	163.262	167.781	177.746	179.658	190.734	212.583
Julho	165.485	166.309	177.416	189.113	193.816	210.716	215.439
Agosto	182.646	186.243	196.279	194.246	192.152	214.427	236.575
Setembro	187.787	193.279	187.155	211.371	208.108	225.538	240.922
Outubro	179.998	193.241	211.495	217.880	222.705	224.108	242.874
Novembro	185.398	190.384	205.868	196.249	209.055	231.360	241.078
Dezembro	198.603	192.832	204.548	209.707	224.780	243.152	254.273
Total	**2.102.722**	**2.112.174**	**2.228.122**	**2.315.145**	**2.316.270**	**2.539.120**	**2.698.469**

Fonte: Distribuidoras de combustíveis autorizadas pela ANP, conforme Portaria ANP 202/99.

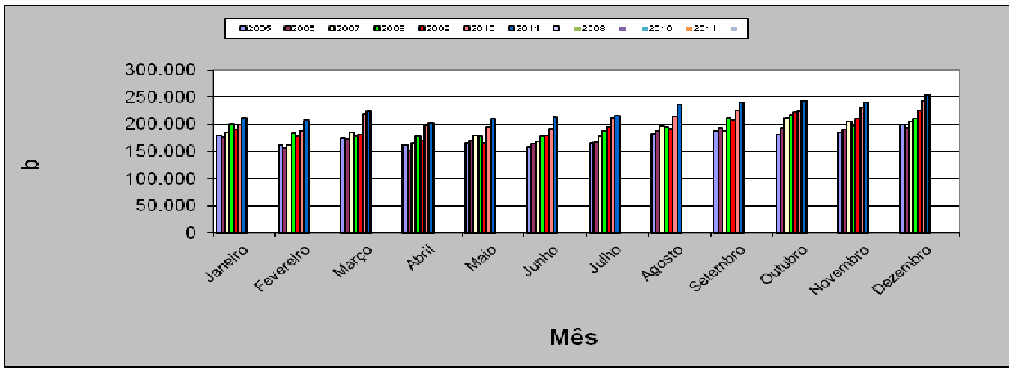

ANUÁRIO ESTATÍSTICO DO ESTADO DA PARAÍBA - 2011

IV - Atividades da Indústria, Comércio e Serviços

4.1 - Atividades Industriais

4.1.1 - Indústrias

4.1.3 - Vendas de Combustível

Tabela 08 - Vendas de produto querosene iluminante (B), pelas distribuidoras, segundo os meses - Paraíba - 2005 -2011

Mês/ano	2005	2006	2007	2008	2009	2010	2011
Janeiro	31	94	63	63	31	94	-
Fevereiro	94	31	31	63	63	-	126
Março	94	94	189	63	94	157	-
Abril	126	31	63	63	31	-	-
Maio	-	94	94	63	94	-	63
Junho	126	31	63	31	31	157	-
Julho	94	31	126	126	31	-	94
Agosto	31	94	94	31	94	94	-
Setembro	126	31	63	63	31	63	-
Outubro	31	63	126	31	126	63	157
Novembro	94	31	63	63	-	94	-
Dezembro	63	63	94	157	63	-	-
Total do Ano	**912**	**692**	**1.069**	**818**	**692**	**723**	**440**

Fonte: Distribuidoras de combustíveis autorizadas pela ANP, conforme Portaria ANP 202/99.

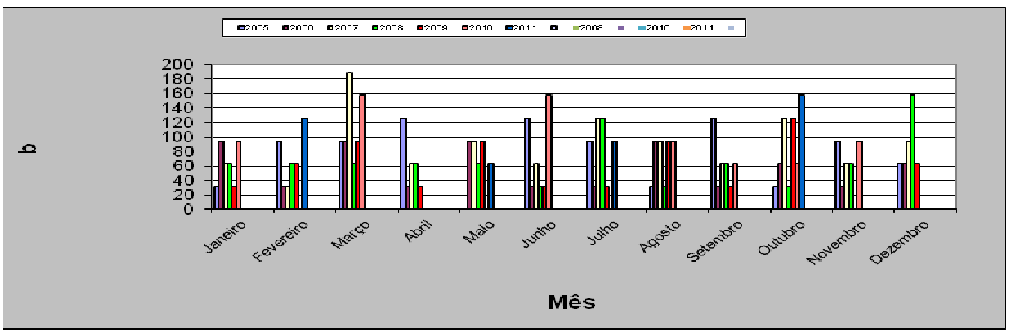

ANUÁRIO ESTATÍSTICO DO ESTADO DA PARAÍBA - 2011

IV - Atividades da Indústria, Comércio e Serviços

4.1 - Atividades Industriais

4.1.1 - Indústrias

4.1.4 - Produção - Cana de Açúcar

Tabela 01 - Relação das unidades produtoras no departamento da cana de açúcar e agroenergia - Paraíba - 2010

Nome/Fantasia	Usina/Cidade	Produção
Agroval	Santa Rita	Açúcar
Japungu	Santa Rita	Misto
LDC - Unidade Pedras de Fogo	Pedras de Fogo	Etanol
Miriri	Santa Rita	Misto
Monte Alegre	Mamanguape	Misto
D'Pádua	Rio Tinto	Etanol
São João	Santa Rita	Misto
Tabu	Caaporã	Etanol
Una Açúcar	Paraíba	Misto

Fonte: Ministério da Agricultura, Pecuária e Abastecimento

Secretaria de Produção e Agroenergia

Departamento da Cana de Açúcar e Agroenergia

ANUÁRIO ESTATÍSTICO DO ESTADO DA PARAÍBA - 2011

IV - Atividades da Indústria, Comércio e Serviços

4.1 - Atividades Industriais

4.1.1 - Indústrias

4.1.4 - Produção - Cana de Açúcar

Tabela 02 - Acompanhamento da produção sucroalcooleira, segundo os Estados - Brasil - 2009/2010

Estados	Safra - 2009/2010				
	Cana (t)	Açúcar (t)	Anidro (m^3)	Hidratado (m^3)	Etanol Total (m^3)
Acre	-	-		-	-
Alagoas	24.269.759	2.101.248	305,623	320,162	625,785
Amazonas	211,750	8,679		4,739	4,739
Bahia	2.094.547	129,897	43,828	74,247	118,075
Ceará	154,471	-		10,924	10,924
Maranhão	2.209.385	15,868	109,746	58,751	168,497
Pará	623,409	24,458	4,113	33,521	37,634
Paraíba	**6.241.756**	**183,818**	**154,398**	**234,829**	**389,227**
Pernambuco	18.259.333	1.515.697	140,974	259,045	400,019
Piauí	1.014.076	53,884	35,807	5,146	40,953
R.Grande Norte	3.515.678	220,849	51,720	69,787	121,507
Rondonia	111,252	-		8,550	8,550
Sergipe	1.480.831	57,127	12,723	64,098	76,821
Tocantins	45,160	-		2,433	2,433
Região No-Ne	60.231.407	4.311.525	858,932	1.146.232	2.005.164
Espírito Santo	4.009.626	77,685	111,963	124,924	236,887
Goiás	40.092.429	1.392.136	484,995	1.709.245	2.194.240
Minas Gerais	49.923.378	2.671.931	482,783	1.810.878	2.293.661
Mato Grosso Sul	23.297.818	746,761	236,798	1.030.834	1.267.632
Mato Grosso	14.045.632	414,222	271,565	553,789	825,354
Paraná	45.502.881	2.427.177	367,385	1.514.002	1.881.387
Rio de Janeiro	3.259.987	176,638	9,962	103,297	113,259
Rio Grande do Sul	48,454	-		2,460	2,460
Santa Catarina	-	-		-	-
São Paulo	362.644.755	20.815.404	4.113.387	10.805.244	14.918.631
Região Centro Sul	542.824.960	28.721.954	6.078.838	17.654.673	23.733.511
Total Brasil	603.056.367	33.033.479	6.937.770	18.800.905	25.738.675
Fechamento Publicada	1/9/2010	1/9/2010	1/9/2010	1/9/2010	1/9/2010

Fonte: SAPCANA - Unidades Produtoras de Alcool e Açúcar

Mapa - Ministério da Agricultura, Pecuária e Abastecimento

UDOP - União dos Produtores de Bioenergia

Mapa - Ministério da Agricultura, Pecuária e Abastecimento

Posição Publicada em 30/8/2010

ANUÁRIO ESTATÍSTICO DO ESTADO DA PARAÍBA - 2011

IV - Atividades da Indústria, Comércio e Serviços

4.1 - Atividades Industriais

4.1.1 - Indústrias

4.1.4 - Produção - Cana de Açúcar

Tabela 03 - Acompanhamento da produção sucroalcooleira, segundo os Estados - Brasil - 2010/2011

Estados	Safra - 2010/2011				
	Cana (t)	Açúcar (t)	Anidro (m^3)	Hidratado (m^3)	Etanol Total (m^3)
Acre	33,834	-		1,489	1,489
Alagoas	28.958.180	2.499.414	327,624	388,425	716,049
Amazonas	346,992	19,643		7,140	7,140
Bahia	2.791.971	113,582	59,200	68,134	127,334
Ceará	36,262	0		2,545	2,545
Maranhão	2.327.485	8,823	141,504	40,284	181,788
Pará	521,847	20,956	6,198	16,761	22,959
Paraíba	5.246.317	182,778	124,289	173,569	297,858
Pernambuco	17.196.104	1.364.783	159,832	225,340	385,172
Piauí	836,696	46,297	33,109	2,388	35,497
R.Grande Norte	2.733.454	169,003	43,144	40,034	83,178
Rondonia	136,690	0		10,763	10,763
Sergipe	2.058.963	79,716	10,400	92,954	103,354
Tocantins	238,983	0	4,515	11,973	16,488
Região No-Ne	63.463.778	4.504.995	909,815	1.081.799	1.991.614
Espírito Santo	3.524.817	90,083	95,117	92,079	187,196
Goiás	46.697.856	1.798.457	659,432	2.242.242	2.901.674
Minas Gerais	56.013.604	3.254.070	598,494	2.061.537	2.660.031
Mato Grosso Sul	33.476.503	1.328.546	360,800	1.485.397	1.846.197
Mato Grosso	13.660.681	446,110	274,146	583,158	857,304
Paraná	43.320.918	3.022.089	271,770	1.347.822	1.619.592
Rio de Janeiro	2.537.723	118,250		69,102	69,102
Rio Grande do Sul	82,016	-		5,805	5,805
Santa Catarina	-	-		-	-
São Paulo	361.723.269	23.506.910	4.857.709	10.607.896	15.465.605
Região Centro Sul	561.037.387	33.564.515	7.117.468	18.495.038	25.612.506
Total Brasil	624.501.165	38.069.510	8.027.283	19.576.837	27.604.120
Fechamento Publicada	1/9/2011	1/9/2011	1/9/2011	1/9/2011	1/9/2011

Fonte: SAPCANA - Unidades Produtoras de Alcool e Açúcar

Mapa - Ministério da Agricultura, Pecuária e Abastecimento

UDOP - União dos Produtores de Bioenergia

Mapa - Ministério da Agricultura, Pecuária e Abastecimento

Posição em: 31/08/2011

ANUÁRIO ESTATÍSTICO DO ESTADO DA PARAÍBA - 2011

IV - Atividades da Indústria, Comércio e Serviços

4.1 - Atividades Industriais

4.1.1 - Indústrias

4.1.5 - Constituição e Extinção de Empresas

Tabela 01 - Constituição de empresa, segundo as regiões e unidades da federação - Brasil - 2009/2010

Região/Estados	Dezembro		Variação %	Até o mês		Variação %
	2009	2010		2009	2010	
Acre	113	71	-37,2	1.537	1.491	-3,0
Amapá	166	151	-9,0	2.118	1.978	-6,6
Amazonas	393	532	35,4	6.239	6.329	1,4
Pará	743	875	17,8	11.147	10.959	-1,7
Rondônia	319	266	-16,6	4.439	4.320	-2,7
Roraima	64	73	14,1	1.065	823	-22,7
Tocantins	315	261	-17,1	4.276	3.820	-10,7
Norte	**2.113**	**2.229**	**5,5**	**30.821**	**29.720**	**-3,6**
Alagoas	487	406	-16,6	5.522	5.338	-3,3
Bahia	2.492	2.386	-4,3	34.984	31.142	-11,0
Ceará	1.272	1.463	15,0	19.334	18.637	-3,6
Maranhão	797	692	-13,2	10.576	10.116	-4,3
Paraíba	445	439	-1,3	7.411	6.065	-18,2
Pernambuco	1.541	1.518	-1,5	19.696	19.769	0,4
Piauí	388	377	-2,8	5.140	4.965	-3,4
Rio Grande do Norte	650	526	-19,1	8.067	7.852	-2,7
Sergipe	229	293	27,9	3.717	3.765	1,3
Nordete	**8.301**	**8.100**	**-2,4**	**114.447**	**107.649**	**-5,9**
Distrito Federal	835	855	2,4	12.599	11.814	-6,2
Goiás	1.646	1.698	3,2	25.649	24.174	-5,8
Mato Grosso	870	905	4,0	12.408	11.691	-5,8
Mato Grosso do Sul	500	514	2,8	7.785	7.364	-5,4
Centro-Oeste	**3.851**	**3.972**	**3.1**	**58.441**	**55.043**	-5,8
Espírito Santo	787	846	7,5	12.006	11.282	-6,0
Minas Gerais	4.206	4.597	9,3	55.556	55.755	0,4
Rio de Janeiro	2.922	3.138	7,4	35.590	40.935	15,0
São Paulo	13.330	13.927	4,5	188.849	196.615	4,1
Sudeste	**21.245**	**22.508**	**5,9**	**292.001**	**304.587**	**4,3**
Paraná	2.964	3.096	4,5	49.393	47.614	-3,6
RioGrande do Sul	3.487	3.540	1,5	49.294	46.200	-6,3
Santa Catarina	1.821	1.959	7,6	29.258	27.023	-7,6
Sul	**8.272**	**8.595**	**3,9**	**127.945**	**120.837**	**-5,6**
Brasil	**47.782**	**45.404**	**3,7**	**623.655**	**617.836**	**-0,9**

Fonte: Juntas Comerciais
Ministério do Desenvolvimento, Indústria e Comércio Exterior
Secretaria de Comércio e Serviço
Departamento Nacional de Registro do Comércio - DNRC

ANUÁRIO ESTATÍSTICO DO ESTADO DA PARAÍBA - 2011

IV - Atividades da Indústria, Comércio e Serviço

4.1 - Atividades Industriais

4.1.1 - Indústrias

4.1.5 - Constituição e Extinção de Empresas

Tabela 02 - Constituição de empresa, segundo as regiões e unidades da federação - Brasil - 2010/2011

Região/Estados	Agosto		Variação %	Até o mês		Variação %
	2010	2011		2010	2011	
Acre	125	...	-100,0	1.073	1.008	-6,1
Amapá	162	...	-100,0	1.397	981	-29,8
Amazonas	620	...	-100,0	4.333	3.335	-23,0
Pará	914	...	-100,0	7.384	7.137	-3,3
Rondônia	386	...	-100,0	3.002	2.514	-16,3
Roraima	86	...	-100,0	540	391	-27,6
Tocantins	276	...	-100,0	2.704	1.797	-33,5
Norte	**2.569**	**...**	**-100,0**	**20.433**	**17.163**	**-16,0**
Alagoas	522	...	-100,0	3.586	1.226	-65,8
Bahia	3.023	...	-100,0	21.255	18.778	-11,7
Ceará	1.790	...	-100,0	12.562	11.068	-11,9
Maranhão	937	...	-100,0	6.999	6.128	-12,4
Paraíba	563	...	-100,0	4.122	3.179	-22,9
Pernambuco	1.952	...	-100,0	13.145	9.912	-24,6
Piauí	448	...	-100,0	3.449	2.728	-20,9
Rio Grande do Norte	779	...	-100,0	5.538	2.968	-46,4
Sergipe	379	...	-100,0	2.471	1.913	-22,6
Nordete	**10.393**	...	**-100,0**	**73.127**	**57.900**	**-20,8**
Distrito Federal	1.120	...	-100,0	8.022	7.365	-8,2
Goiás	2.174	...	-100,0	16.484	14.436	-12,4
Mato Grosso	971	...	-100,0	8.057	5.210	-35,3
Mato Grosso do Sul	621	...	-100,0	5.168	3.820	-26,1
Centro-Oeste	**4.886**	...	-100,0	**37.731**	**30.831**	**-18,3**
Espírito Santo	1.054	...	-100,0	7.654	3.601	-53,0
Minas Gerais	5.088	...	-100,0	37.703	33.278	-11,7
Rio de Janeiro	4.189	...	-100,0	26.953	23.714	-12,0
São Paulo	19.018	...	-100,0	133.608	119.044	-10,9
Sudeste	**29.349**	...	-100,0	**205.918**	**179.637**	**-12,8**
Paraná	4.514	...	-100,0	32.710	29.282	-10,5
RioGrande do Sul	4.153	...	-100,0	31.224	26.727	-14,4
Santa Catarina	2.420	...	-100,0	18.730	15.766	-15,8
Sul	**11.087**	...	-100,0	**82.664**	**71.775**	**-13,2**
Brasil	**58.284**	...	-100,0	**419.873**	**357.306**	**-14,9**

Fonte: Juntas Comerciais

Ministério do Desenvolvimento, Indústria e Comércio Exterior

Secretaria de Comércio e Serviço

Departamento Nacional de Registro do Comércio - DNRC

ANUÁRIO ESTATÍSTICO DO ESTADO DA PARAÍBA - 2011

IV - Atividades da Indústria, Comércio e Serviços

4.1 - Industrias

4.1.5 - Constituição e Extinção de Empresas

Tabela 03 - Extinção de empresa, segundo as regiões e unidades da federação - Brasil - 2009/2010

Região/Estados	Dezembro		Variação %	Até o mês		Variação %
	2009	2010		2009	2010	
Acre	22	31	40,9	289	358	23,9
Amapá	32	31	-3,1	338	296	-12,4
Amazonas	97	130	34,0	1.425	1.210	-15,1
Pará	160	194	21,2	1.693	1.781	5,2
Rondônia	101	101	0,0	1.064	1.063	-0,1
Roraima	43	37	-14,0	440	395	-10,2
Tocantins	77	85	10,4	648	899	38,7
Norte	**532**	**609**	**14,5**	**5.897**	**6.002**	**1,8**
Alagoas	82	173	111,0	1.237	1.450	17,2
Bahia	691	1.001	44,9	7.318	8.383	14,6
Ceará	851	689	-19,0	8.102	7.925	-2,2
Maranhão	187	192	2,7	2.164	2.326	7,5
Paraíba	97	178	83,5	1.422	1.465	3,0
Pernambuco	466	573	23,0	4.841	5.591	15,5
Piauí	107	125	16,8	1.573	1.518	-3,5
Rio Grande do Norte	134	140	4,5	1.475	1.623	10,0
Sergipe	67	140	109,0	818	1.077	31,7
Nordete	**2.682**	**3.211**	**19,7**	**28.950**	**31.358**	**8,3**
Distrito Federal	338	330	-2,4	3.904	3.859	-1,2
Goiás	892	1.031	15,6	8.901	10.716	20,4
Mato Grosso	260	253	-2,7	2.270	2.527	11,3
Mato Grosso do Sul	159	188	18,2	1.418	1.859	31,1
Centro-Oeste	**1.649**	**1.802**	**9,3**	**16.493**	**18.961**	**15,0**
Espírito Santo	488	472	-3,3	4.114	4.458	8,4
Minas Gerais	1.672	2.048	22,5	18.358	19.909	8,4
Rio de Janeiro	1.025	956	-6,7	9.363	9.505	1,5
São Paulo	6.353	6.447	1,5	65.317	69.691	6,7
Sudeste	**9.538**	**9.923**	**4,0**	**97.152**	**103.563**	**6,6**
Paraná	1.822	1.667	-8,5	17.897	17.841	-0,3
RioGrande do Sul	2.896	2.461	-15,0	26.296	26.336	0,2
Santa Catarina	1.024	1.013	-1,1	11.261	10.963	-2,6
Sul	**5.742**	**5.141**	**-10,5**	**55.454**	**55.140**	**-0,6**
Brasil	**20.143**	**20.686**	**2,7**	**203.946**	**215.024**	**5,4**

Fonte: Juntas Comerciais

Ministério do Desenvolvimento, Indústria e Comércio Exterior

Secretaria de Comércio e Serviço

Departamento Nacional de Registro do Comércio - DNRC

ANUÁRIO ESTATÍSTICO DO ESTADO DA PARAÍBA - 2011

IV - Atividades da Indústria, Comércio e Serviços

4.1 - Atividades Industrias

4.1.5 - Constituição e Extinção de Empresas

Tabela 04 - Extinção de empresa, segundo as regiões e unidades da federação - Brasil - 2010/2011

Regiões/Estados	Agosto		Variação %	Até o mês		Variação %
	2010	2011		2010	2011	
Acre	34	...	-100,0	**230**	329	43,0
Amapá	25	...	-100,0	206	176	-14,6
Amazonas	109	...	-100,0	799	856	7,1
Pará	153	...	-100,0	1.129	1.311	16,1
Rondônia	98	...	-100,0	669	523	-21,8
Roraima	34	...	-100,0	266	159	-40,2
Tocantins	94	...	-100,0	575	480	-16,5
Norte	**547**	**...**	**-100,0**	**3.874**	**3.834**	**-1,0**
Alagoas	137	...	-100,0	920	255	-72,3
Bahia	792	...	-100,0	5.128	6.557	27,9
Ceará	683	...	-100,0	5.426	4.527	-16,6
Maranhão	205	...	-100,0	1.531	1.358	-11,3
Paraíba	154	...	-100,0	913	931	2,0
Pernambuco	554	...	-100,0	3.541	3.055	-13,7
Piauí	124	...	-100,0	1.031	883	-14,4
Rio Grande do Norte	157	...	-100,0	1.018	721	-29,2
Sergipe	112	...	-100,0	637	556	-12,7
Nordete	**2.918**	**...**	**-100,0**	**20.145**	**18.843**	**-6,5**
Distrito Federal	415	...	-100,0	2.591	2.300	-11,2
Goiás	1.022	...	-100,0	6.933	6.055	-12,7
Mato Grosso	207	...	-100,0	1.598	1.078	-32,5
Mato Grosso do Sul	183	...	-100,0	1.218	1.033	-15,2
Centro-Oeste	**1.827**	**...**	**-100,0**	**12.340**	**10.466**	**-15,2**
Espírito Santo	401	...	-100,0	2.845	1.390	-51,1
Minas Gerais	1.920	...	-100,0	12.791	23.412	83,0
Rio de Janeiro	929	...	-100,0	6.152	5.775	-6,1
São Paulo	7.495	...	-100,0	45.922	36.512	-20,5
Sudeste	**10.745**	**...**	**-100,0**	**67.710**	**67.089**	**-0,9**
Paraná	1.704	...	-100,0	11.500	8.622	-25,0
RioGrande do Sul	2.273	...	-100,0	17.636	13.555	-23,1
Santa Catarina	1.038	...	-100,0	7.264	6.343	-12,7
Sul	**5.015**	**...**	**-100,0**	**36.400**	**28.520**	**-21,6**
Brasil	**21.052**	**...**	**-100,0**	**140.469**	**128.752**	**-8,3**

Fonte: Juntas Comerciais

Ministério do Desenvolvimento, Indústria e Comércio Exterior

Secretaria de Comércio e Serviço

Departamento Nacional de Registro do Comércio - DNRC

ANUÁRIO ESTATÍSTICO DO ESTADO DA PARAÍBA - 2011

IV - Atividades da Indústria, Comércio e Serviços

4.1 - Industrias

4.1.6 - Construção Civil - Habite-se e Licença

Tabela 01 - Número de habite-se expedido por bairro - João Pessoa - 2010/2011

Bairro	2010	2011
	Quantidade	
Aeroclube	339	267
Água Fria	286	185
Altiplano Cabo Branco	37	4
Alto do Céu	101	84
Alto do Mateus	34	94
Anatólia	21	_
Bairro das Indústrias	74	166
Bairro dos Estados	94	34
Bairro dos Ipês	20	16
Bancários	303	485
Barra de Gramame	2	_
Bessa	159	235
Cabo Branco	199	181
Castelo Branco	10	46
Centro	58	8
Cidades dos Colibris	167	213
Cidade dos Funcionários	98	91
Cidade Universitária	563	411
Cristo Redentor	139	137
Cruz das Armas	9	10
Cuiá	362	377
Distrito Industrial	1	3
Ernani Sátiro	25	26
Ernesto Geisel	104	157
Expedicionários	6	150
Gramame	1.075	1.166
Ilha do Bispo	9	5
Jaguaribe	37	29
Jardim Oceania	339	293
Jardim São Paulo	21	79
Jardim Treze de Maio	5	2
Jardim Veneza	25	30
João Paulo II	395	114
José Américo de Almeida	245	210
Manaíra	568	535
Mandacaru	6	1
Mangabeira	209	384
Miramar	149	199
Muçumagro	184	176
Oitizeiro	56	65
Paratibe	284	621
Pedro Gondim	8	14
Penha	_	1
Planalto da Boa Esperança	469	497
Ponta dos Seixas	1	_
Portal do Sol	103	147
Roger	4	1
Tambaú	386	104
Tambauzinho	5	74
Tambiá	9	_
Torre	23	138
Trincheiras	_	2
Valentina Figueredo	55	62
Varjão	53	17
Total	7.934	8.446

Fonte:Prefeitura Municipal de João Pessoa

ANUÁRIO ESTATÍSTICO DO ESTADO DA PARAÍBA - 2011

IV - Atividades da Indústria, Comércio e Serviços

4.1 - Industrias

4.1.6 - Construção Civil - Habite-se e Licença

Tabela 02 - Número de alvarás expedido por bairro - Prefeitura Municipal de João Pessoa - 2010/2011

Bairro	2010	2011
	Total das Áreas (m2)	Total das Áreas (m2)
Todos	1.169.844,42	113.698.690,00

Fonte:Prefeitura Municipal de João Pessoa

ANUÁRIO ESTATÍSTICO DO ESTADO DA PARAÍBA - 2011

IV - Atividades da Indústria, Comércio e Serviços

4.1 - Industrias

4.1.6 - Construção Civil - Habite-se e Licença

Tabela 03 - Pessoal Ocupado, salários, retiradas e outras remunerações, custos e valor das incorporações, obras e/ou serviços da construção, segundo a unidades da federação de atuação das empresas com 5 ou mais pessoas ocupadas (CNAE 2.0) - Unidade da Federação = Paraíba - Variável X Ano - 2008 - 2009 - 2010

Empresas - unidades				Empresas atuantes nas unidades da federação (Unidades)				Pessoal ocupado em 31/12 (Pessoas)			
2007	2008	2009	2010	2007	2008	2009	2010	2007	2008	2009	2010
381	408	519	626	444	470	573	706	14.224	18.367	19.825	27.123

Salários, retiradas e outras remunerações (Mil Reais)				Custos das obras e/ou serviços da construção (Mil Reais)				Valor das incorporações, obras e/ou serviços da construção (Mil Reais)			
2007	2008	2009	2010	2007	2008	2009	2010	2007	2008	2009	2010
108.675	168.003	190.452	287.704	359.473	457.830	506.685	832.473	876.469	1.142.035	1.191.908	2.039.830

Fonte: IBGE - Pesquisa Anual da Indústria da Construção

ANUÁRIO ESTATÍSTICO DO ESTADO DA PARAÍBA - 2011

IV - Atividades da Indústria, Comércio e Serviços

4.1 - Industrias

4.1.6 - Construção Civil

Tabela 04 - Dados gerais das empresas de construção, segundo a da federação da sede das empresas (CNAE 2.0) - Paraíba - 2007 - 2008 - 2009 - 2010 — 1 de 2

Faixas de pessoal ocupado	Número de empresas (Unidades)				Número de empresas ativas (Unidades)			
	2007	2008	2009	2010	2007	2008	2009	2010
Total	-	-	-	-	-	-	-	-
0 a 4	-	-	-	-	-	-	-	-
5 ou mais	458	504	-	-	381	408	519	626

Faixas de pessoal ocupado	Pessoal ocupado em 31/12 (Pessoas)				Total de custos e despesas (Mil Reais)			
	2007	2008	2009	2010	2007	2008	2009	2010
Total	-	-	-	-	-	-	-	-
0 a 4	-	-	-	-	-	-	-	-
5 ou mais	13.491	16.473	19.770	27.554	431.159	530.206	736.208	1.109.659

Faixas de pessoal ocupado	Total de gastos de pessoal (Mil Reais)				Salários, retiradas e outras remunerações (Mil Reais)			
	2007	2008	2009	2010	2007	2008	2009	2010
Total	-	-	-	-	-	-	-	-
0 a 4	-	-	-	-	-	-	-	-
5 ou mais	133.631	178.073	239.917	333.865	92.421	122.179	168.517	235.521

Faixas de pessoal ocupado	Total de custos das obras e/ou serviços da construção (Mil Reais)				Consumo de materiais de construção (Mil Reais)			
	2007	2008	2009	2010	2007	2008	2009	2010
Total	-	-	-	-	-	-	-	-
0 a 4	-	-	-	-	-	-	-	-
5 ou mais	205.426	265.071	390.251	539.843	163.426	219.085	322.559	449.861

Faixas de pessoal ocupado	Total de custos de incorporações de imóveis construídos por terceiros (Mil Reais)				Custos de incorporações de imóveis construídos por terceiros - material de construção (Mil Reais)			
	2007	2008	2009	2010	2007	2008	2009	2010
Total	-	-	-	-	-	-	-	-
0 a 4	-	-	-	-	-	-	-	-
5 ou mais	6.967	1.036	639	45.458	6.779	646	495	883

Faixas de pessoal ocupado	Outros custos e despesas (Mil Reais)				Receita bruta total (Mil Reais)			
	2007	2008	2009	2010	2007	2008	2009	2010
Total	-	-	-	-	-	-	-	-
0 a 4	-	-	-	-	-	-	-	-
5 ou mais	85.134	86.026	105.401	190.493	643.189	823.826	1.079.111	1.659.414

Faixas de pessoal ocupado	Receita líquida (Mil Reais)				Valor das incorporações, obras e/ou serviços da construção (Mil Reais)			
	2007	2008	2009	2010	2007	2008	2009	2010
Total	-	-	-	-	-	-	-	-
0 a 4	-	-	-	-	-	-	-	-
5 ou mais	598.906	770.891	1.015.784	1.555.929	594.218	760.094	998.914	1.532.784

ANUÁRIO ESTATÍSTICO DO ESTADO DA PARAÍBA - 2011

IV - Atividades da Indústria, Comércio e Serviços

4.1 - Industrias

4.1.6 - Construção Civil

Tabela 04 - Dados gerais das empresas de construção, segundo a da federação da sede das empresas (CNAE 2.0) - Paraíba - 2007 - 2008 2009 - 2010 — 2 de 2

Faixas de pessoal ocupado	Consumo intermediário - total (Mil Reais)				Valor bruto da produção (Mil Reais)			
	2007	2008	2009	2010	2007	2008	2009	2010
Total	-	-	-	-	-	-	-	-
0 a 4	-	-	-	-	-	-	-	-
5 ou mais	258.051	310.114	440.239	641.873	580.063	714.137	966.839	1.479.834

Faixas de pessoal ocupado	Valor adicionado (Mil Reais)			
	2007	2008	2009	2010
Total	-	-	-	-
0 a 4	-	-	-	-
5 ou mais	322.013	404.023	526.600	837.960

Fonte: IBGE - Pesquisa Anual da Indústria da Construção

ANUÁRIO ESTATÍSTICO DO ESTADO DA PARAÍBA - 2011

IV - Atividades da Indústria, Comércio e Serviços

4.1 - Industrias

4.1.6 - Construção Civil - Habite-se e Licença

Tabela 05 - Pessoal ocupado, salários, retiradas e outras remunerações, custos e valor das incorporações, obras e serviços da construção, segundo as Grandes Regiões e as Unidades da Federação de atuação das empresas com cinco ou mais pessoas ocupadas - Brasil - 2010

Grandes Regiões e Unidades da Federação de atuação das empresas com 5 ou mais pessoas ocupadas	Empresas		Pessoal ocupado em 31.12	Salários, retiradas e outras remunerações	Custos de incorporação e das obras e serviços da construção	Valor das incorporações, obras e serviços da construção
	Unidades da Federação de origem (sede)	Atuantes nas Unidades da Federação		1 000 R$		
Brasil	**42 991**	**47 296**	**2 327 539**	**40 611 385**	**93 569 775**	**249 442 568**
Norte	**1 931**	**2 462**	**160 775**	**2 958 825**	**6 751 272**	**17 882 418**
Rondônia	296	375	37 346	837 298	1 461 813	3 889 252
Acre	149	191	8 337	115 644	410 009	967 661
Amazonas	428	515	28 663	562 165	1 581 593	4 108 925
Roraima	81	122	5 528	68 764	322 605	709 673
Pará	634	785	61 586	996 489	2 065 361	5 586 991
Amapá	136	182	5 395	63 934	150 318	367 965
Tocantins	207	292	13 920	314 530	759 573	2 251 952
Nordeste	**6 261**	**7 405**	**530 667**	**7 946 721**	**17 398 678**	**46 809 477**
Maranhão	435	606	62 165	898 900	1 681 239	4 556 126
Piauí	316	389	26 768	322 418	867 739	2 070 167
Ceará	883	994	65 843	871 569	2 179 172	5 951 779
Rio Grande do Norte	652	765	36 535	520 106	1 369 844	3 328 253
Paraíba	626	706	27 123	287 704	832 473	2 039 830
Pernambuco	1 157	1 331	115 485	2 118 766	4 706 638	11 624 918
Alagoas	309	397	28 324	362 222	921 523	2 378 888
Sergipe	258	352	26 131	306 964	737 207	2 004 157
Bahia	1 624	1 864	142 292	2 258 072	4 102 844	12 855 360
Sudeste	**21 436**	**22 826**	**1 127 618**	**21 603 844**	**48 380 535**	**130 516 138**
Minas Gerais	5 100	5 488	264 384	3 990 826	8 557 707	23 675 913
Espírito Santo	1 155	1 323	54 844	925 729	2 076 556	5 407 427
Rio de Janeiro	3 208	3 700	224 192	4 549 965	9 244 325	27 170 520
São Paulo	11 973	12 315	584 198	12 137 324	28 501 946	74 262 278
Sul	**9 891**	**10 474**	**314 563**	**4 952 302**	**12 311 477**	**31 273 605**
Paraná	3 451	3 600	114 157	1 917 277	4 117 866	10 912 996
Santa Catarina	2 991	3 225	94 390	1 363 801	3 833 196	9 425 718
Rio Grande do Sul	3 449	3 649	106 016	1 671 224	4 360 414	10 934 891
Centro-Oeste	**3 472**	**4 130**	**193 917**	**3 149 692**	**8 727 813**	**22 960 929**
Mato Grosso do Sul	506	648	28 556	438 828	1 465 640	3 377 307
Mato Grosso	695	808	30 688	493 094	1 276 384	3 407 291
Goiás	1 313	1 529	73 735	1 278 090	2 989 669	8 218 975
Distrito Federal	959	1 145	60 938	939 681	2 996 120	7 957 356

Fonte: IBGE, Diretoria de Pesquisas, Coordenação de Indústria, Pesquisa Anual da Indústria da Construção 2010.

IV - Atividades da Indústria, Comércio e Serviços

4.1 - Industrias

4.1.6 - Construção Civil - Habite-se e Licença

Tabela 06 - Dados gerais das empresas de construção, segundo as Grandes Regiões e as Unidades da Federação da sede da empresa - 2010

Grandes Regiões e Unidades da Federação da sede da empresa	Número de empresas ativas	Pessoal ocupado em 31.12	Custos e despesas							
			Total	Gastos de pessoal		Custos das obras e serviços da construção		Custos de incorporação de imóveis		Outros custos e despesas
				Total	Salários, retiradas e outras remuneraçõ es	Total	Consumo de materiais de construção	Total	Materiais de construçaõ	
			1 000 R$							
Total das empresas										
Brasil	**79 408**	**2 479 449**	**205 583 365**	**63 128 090**	**41 899 157**	**90 926 050**	**53 443 057**	**4 581 012**	**1 749 223**	**46 948 213**
Norte	3 178	99 408	6 048 862	1 772 871	1 223 870	2 889 649	2 030 743	128 656	90 580	1 257 686
Nordeste	10 799	471 706	26 326 262	8 659 093	5 660 797	11 934 344	7 881 243	404 778	164 398	5 328 047
Sudeste	39 487	1 389 901	135 668 386	42 186 325	27 754 641	57 531 961	31 605 175	3 188 776	1 013 769	32 761 324
Sul	19 692	330 207	23 841 062	6 783 106	4 705 806	11 976 648	7 417 295	260 875	127 326	4 820 433
Centro-Oeste	6 253	188 227	13 698 793	3 726 695	2 554 042	6 593 448	4 508 602	597 927	353 149	2 780 723
Empresas de 1 a 4 pessoas ocupadas										
Brasil	**36 417**	**151 910**	**4 403 119**	**1 560 967**	**1 287 772**	**1 821 382**	**1 380 250**	**115 905**	**28 594**	**904 865**
Norte	1 247	6 406	235 124	69 379	55 289	115 433	81 118	2 197	2 104	48 114
Nordeste	4 538	22 143	862 368	251 252	195 729	420 831	336 573	51 682	12 986	138 603
Sudeste	18 051	81 359	1 696 283	761 258	652 370	446 364	335 762	20 248	116	468 412
Sul	9 801	30 477	1 173 417	333 456	267 548	622 835	465 285	34 243	9 249	182 883
Centro-Oeste	2 781	11 525	435 927	145 621	116 836	215 919	161 511	7 534	4 138	66 853
Empresas com 5 ou mais pessoas ocupadas										
Brasil	**42 991**	**2 327 539**	**201 180 246**	**61 567 123**	**40 611 385**	**89 104 667**	**52 062 808**	**4 465 107**	**1 720 628**	**46 043 348**
Norte	**1 931**	**93 002**	**5 813 738**	**1 703 492**	**1 168 581**	**2 774 215**	**1 949 625**	**126 458**	**88 476**	**1 209 572**
Rondônia	296	9 778	654 073	212 968	142 543	280 068	215 909	23 137	19 118	137 899
Acre	149	7 040	458 809	120 987	87 049	266 812	239 649	6 846	4 464	64 163
Amazonas	428	22 630	1 980 503	439 714	291 276	1 047 035	687 536	78 370	52 121	415 384
Roraima	81	2 975	177 532	48 598	36 642	107 324	73 851	306	306	21 304
Pará	634	39 245	1 950 780	689 891	471 220	787 115	554 471	9 584	5 332	464 190
Amapá	136	3 955	115 676	47 977	37 973	57 778	43 500	18	1	9 903
Tocantins	207	7 380	476 365	143 356	101 879	228 082	134 707	8 199	7 134	96 728
Nordeste	**6 261**	**449 563**	**25 463 894**	**8 407 841**	**5 465 069**	**11 513 513**	**7 544 669**	**353 096**	**151 412**	**5 189 444**
Maranhão	435	40 672	1 924 418	642 391	450 345	888 057	665 572	819	819	393 151
Piauí	316	24 696	1 293 166	376 209	251 169	693 863	481 697	4 190	65	218 904
Ceará	883	78 504	5 005 751	1 455 384	904 564	2 191 335	1 327 718	61 805	47 791	1 297 227
Rio Grande do Norte	652	29 063	1 791 478	440 326	294 901	903 144	608 794	93 314	52 156	354 693
Paraíba	626	27 554	1 109 659	333 865	235 521	539 843	449 861	45 458	883	190 493
Pernambuco	1 157	71 962	3 983 256	1 308 740	868 986	1 998 876	1 328 130	44 723	18 037	630 917
Alagoas	309	23 161	908 166	291 988	204 537	487 052	382 979	822	84	128 305
Sergipe	258	22 801	1 201 978	351 828	244 537	612 897	373 260	11 584	10 786	225 669
Bahia	1 624	131 149	8 246 022	3 207 110	2 010 507	3 198 447	1 926 659	90 380	20 791	1 750 085
Sudeste	**21 436**	**1 308 542**	**133 972 103**	**41 425 066**	**27 102 271**	**57 085 597**	**31 269 413**	**3 168 528**	**1 013 653**	**32 292 912**
Minas Gerais	5 100	304 959	27 069 897	8 010 383	5 204 215	11 443 354	6 776 293	101 177	64 246	7 514 983
Espírito Santo	1 155	42 638	2 552 250	837 004	566 134	1 257 010	910 948	40 157	10 884	418 079
Rio de Janeiro	3 208	262 813	27 430 362	8 562 565	5 672 844	11 173 250	5 185 974	820 128	190 336	6 874 419
São Paulo	11 973	698 133	76 919 594	24 015 114	15 659 078	33 211 983	18 396 198	2 207 065	748 187	17 485 432
Sul	**9 891**	**299 729**	**22 667 645**	**6 449 650**	**4 438 258**	**11 353 813**	**6 952 010**	**226 632**	**118 077**	**4 637 550**
Paraná	3 451	113 131	9 155 977	2 681 920	1 795 106	4 233 892	2 569 289	87 383	28 808	2 152 781
Santa Catarina	2 991	88 207	6 332 713	1 656 742	1 206 178	3 548 203	2 205 415	38 547	31 868	1 089 220
Rio Grande do Sul	3 449	98 392	7 178 956	2 110 988	1 436 974	3 571 718	2 177 305	100 702	57 401	1 395 548
Centro-Oeste	**3 472**	**176 702**	**13 262 866**	**3 581 074**	**2 437 206**	**6 377 529**	**4 347 091**	**590 393**	**349 011**	**2 713 870**
Mato Grosso do Sul	506	21 615	1 462 671	386 645	271 860	820 312	556 283	7 057	2 422	248 656
Mato Grosso	695	25 600	1 744 414	481 629	339 485	901 307	598 328	21 324	20 054	340 154
Goiás	1 313	70 439	4 578 198	1 483 024	1 003 629	2 071 764	1 345 675	114 812	51 155	908 598
Distrito Federal	959	59 048	5 477 582	1 229 775	822 233	2 584 146	1 846 806	447 200	275 380	1 216 461

ANUÁRIO ESTATÍSTICO DO ESTADO DA PARAÍBA - 2011

IV - Atividades da Indústria, Comércio e Serviços

4.1 - Industrias

4.1.6 - Construção Civil - Habite-se e Licença

Tabela 06 - Dados gerais das empresas de construção, segundo as Grandes Regiões e as Unidades da Federação da sede da empresa - 2010 — **2 de 2**

Grandes Regiões e Unidades da Federação da sede da empresa	Receita bruta total	Receita líquida	Valor das incorporações, obras e serviços da construção	Consumo intermediário	Valor bruto da produção	Valor adicionado (1)
	1 000 R$					
Total das empresas						
Brasil	**263 086 849**	**245 156 759**	**258 796 763**	**121 957 966**	**247 096 904**	**125 138 939**
Norte	8 731 583	8 093 392	8 468 221	3 765 615	8 232 303	4 466 688
Nordeste	35 797 022	33 360 245	35 597 055	15 161 622	33 923 685	18 762 063
Sudeste	167 007 916	155 444 712	164 511 026	80 040 471	156 320 993	76 280 522
Sul	32 177 850	30 032 433	31 050 577	14 318 500	30 015 694	15 697 194
Centro-Oeste	19 372 477	18 225 977	19 169 884	8 671 758	18 604 230	9 932 472
Empresas de 1 a 4 pessoas ocupadas						
Brasil	**9 597 489**	**8 954 845**	**9 354 196**	**2 568 771**	**9 094 752**	**6 525 981**
Norte	421 498	387 671	417 049	149 799	400 680	250 881
Nordeste	1 623 836	1 485 835	1 588 364	541 227	1 522 114	980 887
Sudeste	4 574 984	4 276 636	4 481 653	856 538	4 236 159	3 379 621
Sul	2 190 690	2 069 423	2 098 409	750 904	2 173 334	1 422 431
Centro-Oeste	786 482	735 280	768 721	270 304	762 465	492 161
Empresas com 5 ou mais pessoas ocupadas						
Brasil	**253 489 360**	**236 201 914**	**249 442 568**	**119 389 194**	**238 002 152**	**118 612 958**
Norte	**8 310 086**	**7 705 721**	**8 051 172**	**3 615 815**	**7 831 623**	**4 215 807**
Rondônia	1 014 701	949 637	978 976	405 988	930 298	524 311
Acre	670 003	625 061	665 879	314 306	625 433	311 126
Amazonas	2 746 268	2 549 768	2 612 623	1 367 014	2 712 528	1 345 514
Roraima	330 742	306 000	324 574	117 060	302 424	185 364
Pará	2 569 555	2 374 535	2 511 458	1 073 515	2 370 704	1 297 189
Amapá	195 128	183 963	163 800	63 066	157 632	94 566
Tocantins	783 688	716 758	793 863	274 867	732 603	457 736
Nordeste	**34 173 186**	**31 874 410**	**34 008 691**	**14 620 395**	**32 401 572**	**17 781 176**
Maranhão	2 688 241	2 477 035	2 451 405	1 087 575	2 418 408	1 330 833
Piauí	1 788 507	1 683 728	1 760 873	812 260	1 678 846	866 586
Ceará	6 123 431	5 730 900	6 333 574	3 008 817	6 090 569	3 081 752
Rio Grande do Norte	2 342 827	2 192 632	2 405 687	1 145 555	2 288 986	1 143 431
Paraíba	1 659 414	1 555 929	1 532 784	641 873	1 479 834	837 960
Pernambuco	5 459 285	5 035 073	5 460 176	2 445 928	5 174 339	2 728 411
Alagoas	1 343 568	1 273 377	1 317 909	570 487	1 263 696	693 209
Sergipe	1 574 806	1 455 091	1 560 872	697 584	1 429 109	731 525
Bahia	11 193 107	10 470 645	11 185 411	4 210 317	10 577 786	6 367 469
Sudeste	**162 432 932**	**151 168 076**	**160 029 374**	**79 183 934**	**152 084 834**	**72 900 900**
Minas Gerais	32 391 276	30 255 917	31 446 586	15 949 252	29 452 766	13 503 514
Espírito Santo	3 506 458	3 225 902	3 391 140	1 551 326	3 228 174	1 676 848
Rio de Janeiro	32 649 653	30 323 403	31 967 316	15 832 595	30 349 027	14 516 432
São Paulo	93 885 546	87 362 855	93 224 332	45 850 762	89 054 868	43 204 106
Sul	**29 987 161**	**27 963 010**	**28 952 168**	**13 567 596**	**27 842 359**	**14 274 763**
Paraná	11 394 399	10 601 137	11 103 390	5 326 677	10 613 176	5 286 500
Santa Catarina	8 817 238	8 264 659	8 507 084	3 895 965	8 199 382	4 303 417
Rio Grande do Sul	9 775 524	9 097 215	9 341 694	4 344 954	9 029 801	4 684 847
Centro-Oeste	**18 585 996**	**17 490 696**	**18 401 163**	**8 401 454**	**17 841 764**	**9 440 311**
Mato Grosso do Sul	2 071 362	1 934 699	1 941 551	987 960	1 901 439	913 479
Mato Grosso	2 483 428	2 331 609	2 442 254	1 100 512	2 381 148	1 280 636
Goiás	6 336 081	5 931 097	6 390 033	2 633 057	6 204 559	3 571 503
Distrito Federal	7 695 124	7 293 292	7 627 325	3 679 925	7 354 617	3 674 693

Fonte: IBGE, Diretoria de Pesquisas, Coordenação de Indústria, Pesquisa Anual da Indústria da Construção 2010.

(1) Diferença entre o valor bruto da produção e o consumo intermediário.

ANUÁRIO ESTATÍSTICO DO ESTADO DA PARAÍBA - 2011

IV - Atividades da Indústria, Comércio e Serviço

4.2 - Comércio

4.2.1 - Comércio Externo

4.2.1.1 - Exportação

Tabela 01 - Exportação/Importação - Valor, variação percentual e saldo da balança comercial - Paraíba - 1998 - 2010

Ano/Mês	US$ 1.000 FOB				
	Exportação		Importação		Saldo (A-B)
	Valor(A)	Var%(*)	Valor(B)	Var%(*)	
1998	54.084	56,94	154.232	645,36	-100.148
1999	62.691	15,91	128.342	-16,79	-65.651
2000	77.614	23,8	150.248	17,07	-72.634
2001	105.412	35,82	89.821	-40,22	15.591
2002	117.818	11,77	79.057	-11,98	38.762
2003	168.652	43,15	60.707	-23,21	107.946
2004	214.280	27,05	98.056	61,52	116.224
2005	228.437	6,61	94.298	-3,83	134.139
2006	209.391	-8,34	169.465	79,71	39.926
2007	236.143	12,78	305.430	80,23	-69.287
2008	227.708	-3,57	396.373	29,78	-168.665
2009	158.201	-30,52	433.710	9,42	-275.509
Janeiro	14.403	---	35.269	---	-20.866
Fevereiro	12.762	-11,39	34.750	-1,47	-21.988
Março	11.207	-12,19	45.260	30,25	-34.054
Abril	12.230	9,13	26.412	-41,64	-14.182
Maio	14.203	16,13	30.726	16,33	-16.523
Junho	11.940	-15,93	39.407	28,25	-27.467
Julho	15.007	25,69	28.603	-27,42	-13.596
Agosto	14.776	-1,54	47.570	66,31	-32.794
Setembro	15.928	7,8	32.032	-32,66	-16.103
Outubro	10.787	-32,28	44.568	39,14	-33.781
Novembro	9.811	-9,04	39.531	-11,3	-29.720
Dezembro	15.148	54,39	29.581	-25,17	-14.434
2010	217.833	37,69	685.265	58	-467.431
Janeiro	15.608	---	32.570	---	-16.962
Fevereiro	17.168	10	46.622	43,14	-29.454
Março	15.979	-6,93	49.314	5,77	-33.335
Abril	17.374	8,73	54.267	10,04	-36.893
Maio	15.501	-10,78	44.602	-17,81	-29.101
Junho	13.599	-12,27	41.700	-6,51	-28.101
Julho	18.343	34,89	110.851	165,83	-92.508
Agosto	18.737	2,15	66.130	-40,34	-47.392
Setembro	15.737	-16,01	68.720	3,92	-52.983
Outubro	17.759	12,85	54.177	-21,16	-36.418
Novembro	24.608	38,56	72.804	34,38	-48.197
Dezembro	27.419	11,42	43.507	-40,24	-16.089

Fonte: Ministério do Desenvolvimento da Indústria e Comércio Exterior - SECEX

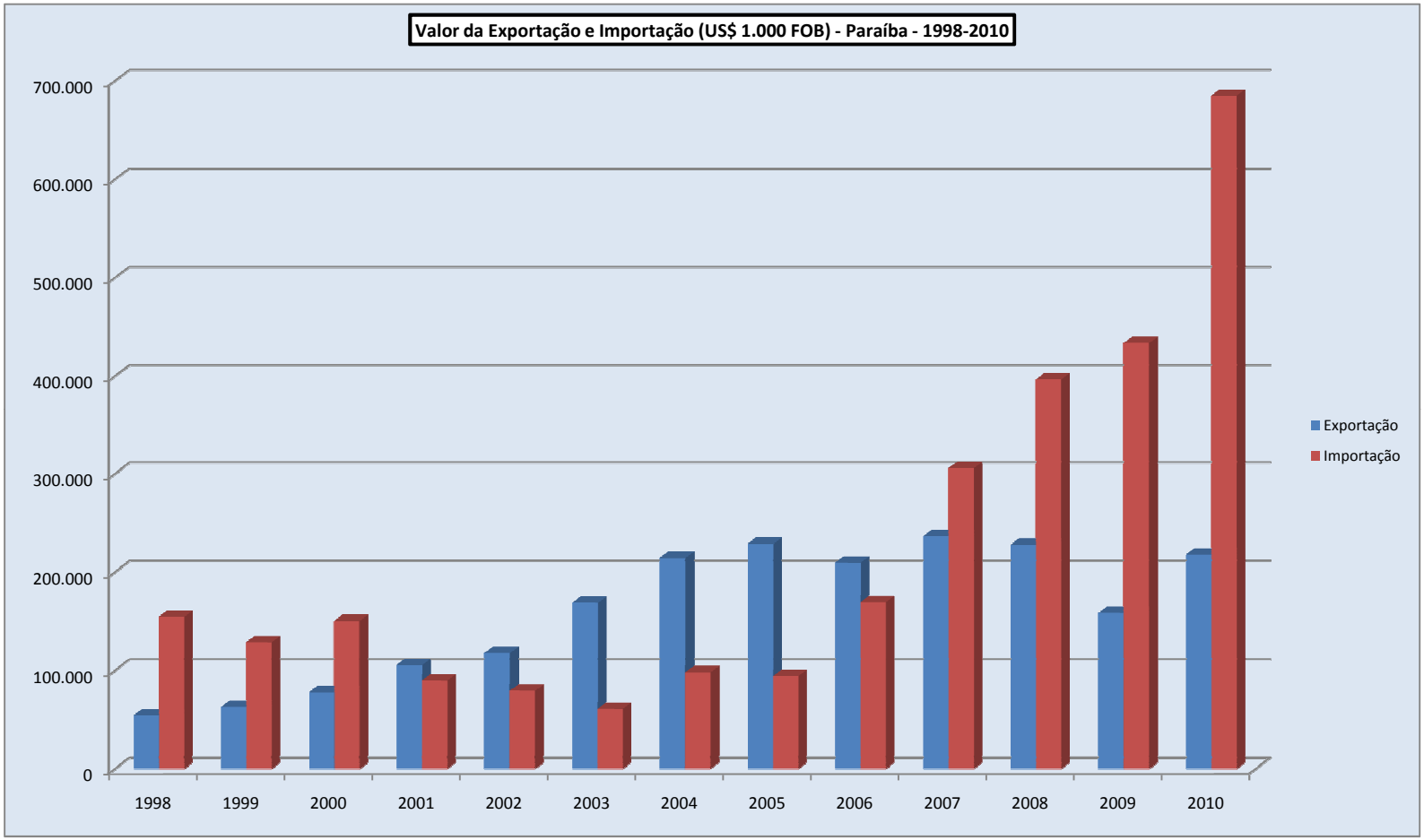
Valor da Exportação e Importação (US$ 1.000 FOB) - Paraíba - 1998-2010
700.000
600.000
500.000
400.000
300.000
200.000
100.000
0
1998
1999
2000
2001
2002
2003
2004
2005
2006
2007
2008
2009
2010
Exportação
Importação

ANUÁRIO ESTATÍSTICO DO ESTADO DA PARAÍBA - 2011

IV - Atividades da Indústria, Comércio e Serviço

4.2 - Comércio

4.2.1 - Comércio Externo

4.2.1.1 - Exportação

Tabela 02 - Exportação total por fator agregado - Paraíba - 1998 - 2010

Discriminação	Básicos	Industrializados (A+B)	Semimanufatu-rados (A)	Manufaturados (B)	Operações especiais	Total
1998	3.287	50.756	5.389	45.367	40	54.084
1999	5.216	57.456	3.929	53.527	19	62.691
2000	15.965	61.615	3.850	57.764	34	77.614
2001	19.919	85.347	3.358	81.989	146	105.412
2002	15.412	102.373	2.810	99.563	33	117.818
2003	21.555	147.097	3.036	144.061	---	168.652
2004	20.496	193.779	7.562	186.218	5	214.280
2005	14.655	213.580	7.734	205.847	201	228.437
2006	12.863	196.510	16.775	179.735	18	209.391
2007	11.762	224.372	11.829	212.543	8	236.143
2008	11.638	215.978	10.389	205.589	92	227.708
2009	8.151	150.036	12.039	137.997	14	158.201
Janeiro	373	14.029	496	13.533	---	14.403
Fevereiro	438	12.324	295	12.029	---	12.762
Março	799	10.408	13	10.395	---	11.207
Abril	538	11.692	1.922	9.770	---	12.230
Maio	455	13.747	4.207	9.540	---	14.203
Junho	1.500	10.440	234	10.206	---	11.940
Julho	378	14.629	79	14.550	---	15.007
Agosto	721	14.054	504	13.550	---	14.776
Setembro	371	15.557	1.411	14.146	---	15.928
Outubro	642	10.145	792	9.353	---	10.787
Novembro	1.255	8.557	560	7.997	---	9.811
Dezembro	680	14.454	1.525	12.928	13	15.148
2010	10.942	206.864	35.605	171.259	28	217.833
Janeiro	597	15.007	4.427	10.580	4	15.608
Fevereiro	1.794	15.374	1.765	13.609	---	17.168
Março	505	15.469	---	15.469	5	15.979
Abril	518	16.857	978	15.879	---	17.374
Maio	665	14.836	62	14.775	---	15.501
Junho	536	13.063	14	13.049	---	13.599
Julho	2.068	16.275	3.438	12.837	---	18.343
Agosto	431	18.307	1.030	17.276	---	18.737
Setembro	456	15.280	902	14.379	1	15.737
Outubro	698	17.061	5.571	11.490	---	17.759
Novembro	2.033	22.557	7.744	14.813	18	24.608
Dezembro	641	26.778	9.675	17.102	---	27.419

Fonte: Ministério do Desenvolvimento da Indústria e Comércio Exterior - SECEX

ANUÁRIO ESTATÍSTICO DO ESTADO DA PARAÍBA - 2011

IV - Atividades da Indústria, Comércio e Serviço

4.2 - Comércio

4.2.1 - Comércio Externo

4.2.1.1 - Exportação

Tabela 03 - Exportação por principais países e blocos econômicos de destino - Paraíba - 2010/2009

Paises	2010		2009		Var.%
	US$ F.O.B.	Part.%	US$ F.O.B.	Part.%	10/09
Total da área	**217.833.414**	**100**	**158.200.879**	**100**	**37,69**
Total dos principais países de destino	**200.729.844**	**92,15**	**136.473.155**	**86,27**	**47,08**
Estados Unidos	76.506.376	35,12	70.042.404	44,27	9,23
Espanha	21.010.147	9,65	3.993.684	2,52	426,08
Argentina	19.807.103	9,09	11.353.134	7,18	74,46
Portugal	14.878.409	6,83	4.465.236	2,82	233,21
Austrália	10.733.946	4,93	9.537.150	6,03	12,55
Filipinas	10.099.815	4,64	9.726.660	6,15	3,84
Angola	5.102.735	2,34	2.803.703	1,77	82
França	3.902.816	1,79	1.042.828	0,66	274,25
Porto Rico	3.573.965	1,64	75.228	0,05	---
Colombia	3.454.546	1,59	2.164.715	1,37	59,58
Coreia do Sul	2.777.344	1,27	527.970	0,33	426,04
Paraguai	2.688.326	1,23	1.381.038	0,87	94,66
Bolívia	2.606.751	1,2	2.560.786	1,62	1,79
Taiwan (formosa)	2.267.019	1,04	994.730	0,63	127,9
Jamaica	2.241.923	1,03	751.618	0,48	198,28
Paises Baixos (Holanda)	2.062.634	0,95	3.977.109	2,51	-48,14
Itália	1.875.706	0,86	3.173.612	2,01	-40,9
Hong kong	1.547.142	0,71	291.795	0,18	430,22
México	1.419.251	0,65	1.123.505	0,71	26,32
Peru	1.361.483	0,63	194.770	0,12	599,02
Sri lanka	1.286.880	0,59	---	---	---
Cingapura	1.214.989	0,56	284.072	0,18	327,7
Cuba	1.195.022	0,55	303.756	0,19	293,42
Venezuela	1.157.006	0,53	1.792.647	1,13	-35,46
Republica Dominicana	1.109.720	0,51	771.444	0,49	43,85
Nova Zelandia	1.037.322	0,48	453.163	0,29	128,91
Japão	987.107	0,45	2.481.760	1,57	-60,23
Cabo Verde	966.111	0,44	168.483	0,11	473,42
Senegal	946.264	0,43	---	---	---
Bulgaria	911.986	0,42	36.155	0,02	---
Demais países	17.103.570	7,85	21.727.724	13,73	-21,28
Principais blocos econômicos					
Estados Unidos (inclusive porto rico)	80.080.341	36,76	70.117.632	44,32	14,21
União Europeia - ue	47.593.440	21,85	19.901.993	12,58	139,14
Mercado Comum do Sul - Mercosul	23.396.502	10,74	13.427.123	8,49	74,25
Ásia (exclusive Oriente Médio)	20.774.424	9,54	14.701.017	9,29	41,31
Oceania	12.019.145	5,52	10.018.492	6,33	19,97
Demais blocos	33.969.562	15,59	30.034.622	18,99	13,1

Fonte: Ministério do Desenvolvimento da Indústria e Comércio Exterior - SECEX

ANUÁRIO ESTATÍSTICO DO ESTADO DA PARAÍBA - 2011

IV - Atividades da Indústria, Comércio e Serviço

4.2 - Comércio

4.2.1 - Comércio Externo

4.2.1.1 - Exportação

Tabela 04 - Exportação por setores de contas nacionais - Paraíba - 2010/2009

Discriminação	2010		2009	
	Valor	Part.%(*)	Valor	Part.%(*)
Total do período	**217.833.414**	**100**	**158.200.879**	**100**
Bens de capital	**4.975.529**	**2,28**	**4.177.555**	**2,64**
Bens de capital (exc.equip.de transporte uso industr.)	4.975.529	2,28	4.177.555	2,64
Equipamentos de transporte de uso industrial	---	---	---	---
Bens intermediarios	**55.542.110**	**25,5**	**25.815.251**	**16,32**
Alimentos e bebidas destinados a indústria	35.504.088	16,3	11.972.097	7,57
Insumos industriais	20.036.615	9,2	13.842.728	8,75
Peças e acessorios de equipamentos de transporte	1.407	---	426	---
Bens diversos	---	---	---	---
Bens de consumo	**157.287.867**	**72,21**	**128.194.472**	**81,03**
Bens de consumo duráveis	119.736	0,05	261.127	0,17
Bens de consumo nao duráveis	157.168.131	72,15	127.933.345	80,87
Combustiveis e lubrificantes	**---**	**---**	**---**	**---**
Demais operações	**27.908**	**0,01**	**13.601**	**0,01**
	27.908	0,01	13.601	0,01
Não declarada	**---**	**---**	**---**	**---**
Não declarada	---	---	---	---

Fonte: Ministério do Desenvolvimento da Indústria e Comércio Exterior - SECEX

ANUÁRIO ESTATÍSTICO DO ESTADO DA PARAÍBA - 2011

IV - Atividades da Indústria, Comércio e Serviço

4.2 - Comércio

4.2.1 - Comércio Externo

4.2.1.1 - Exportação

Tabela 05 - Exportação por série mensal - Paraíba - 2010/2009

Discriminação	2010		2009		Variação %
	US$ F.O.B.	Kg líquido	US$ F.O.B.	Kg líquido	9/8
Janeiro	15.607.885	12.702.919	14.402.782	4.955.985	8,37
	---	---	---	---	---
Fevereiro	17.168.429	19.535.462	12.761.885	3.664.339	34,53
Jan / Fev	32.776.314	32.238.381	27.164.667	8.620.324	20,66
Março	15.979.282	3.920.632	11.206.829	3.810.808	42,59
Jan / Mar	48.755.596	36.159.013	38.371.496	12.431.132	27,06
Abril	17.374.350	8.869.474	12.230.338	8.726.528	42,06
Jan / Abr	66.129.946	45.028.487	50.601.834	21.157.660	30,69
Maio	15.501.173	4.860.240	14.202.512	16.135.452	9,14
Jan / Mai	81.631.119	49.888.727	64.804.346	37.293.112	25,97
Junho	13.598.965	3.147.939	11.940.086	15.348.950	13,89
Jan / Jun	95.230.084	53.036.666	76.744.432	52.642.062	24,09
Julho	18.343.231	21.248.705	15.007.001	3.464.924	22,23
Jan / Jul	113.573.315	74.285.371	91.751.433	56.106.986	23,78
Agosto	18.737.461	5.913.226	14.775.567	6.126.503	26,81
Jan / Ago	132.310.776	80.198.597	106.527.000	62.233.489	24,2
Setembro	15.737.163	7.328.339	15.928.448	6.679.458	-1,2
Jan / Set	148.047.939	87.526.936	122.455.448	68.912.947	20,9
Outubro	17.759.009	15.535.907	10.786.714	5.379.445	64,64
Jan / Out	165.806.948	103.062.843	133.242.162	74.292.392	24,44
Novembro	24.607.730	29.870.356	9.811.203	10.155.072	150,81
Jan / Nov	190.414.678	132.933.199	143.053.365	84.447.464	33,11
Dezembro	27.418.736	22.565.674	15.147.514	8.849.248	81,01
Jan / Dez	217.833.414	155.498.873	158.200.879	93.296.712	37,69

Fonte: Ministério do Desenvolvimento da Indústria e Comércio Exterior - SECEX

ANUÁRIO ESTATÍSTICO DO ESTADO DA PARAÍBA - 2011

IV - Atividades da Indústria, Comércio e Serviço

4.2 - Comércio

4.2.1 - Comércio Externo

4.2.1.1 - Exportação

Tabela 06 - Principais produtos exportados - Paraíba - 2010/2009 — **1 de 2**

Discriminação	2010			2009			Var.% 10/09
	US$ F.O.B.	Part. %	Kg. Líquido	US$ F.O.B.	Part. %	Kg. Líquido	
Total da área	**217.833.414**	**100**	**155.498.873**	**158.200.879**	**100**	**93.296.712**	**37,69**
Total dos principais produtos exportados	217.741.316	99,96	155.477.162	153.636.873	97,12	91.222.675	37,69
Calçados de borracha/plast.c/parte super.em t	72.926.917	33,48	8.572.264	58.364.806	36,89	6.533.903	24,95
Roupas de toucador/cozinha,de tecidos atoalh.	62.686.779	28,78	9.930.239	59.176.882	37,41	10.926.270	5,93
Açucar de cana,em bruto	35.079.742	16,1	59.050.607	11.593.694	7,33	31.298.466	202,58
Outs.açucares de cana,beterraba,sacarose quim	7.973.624	3,66	12.150.000	---	---	---	---
Ilmenita (minérios de titanio)	3.652.408	1,68	35.117.119	1.752.112	1,11	17.356.462	108,46
Álcool etilico n/desnaturado c/vol.teor álcoo	3.552.760	1,63	4.180.928	1.456.959	0,92	1.686.928	143,85
Cordéis de sisal/outs.fibras "agave",p/atadei	3.132.930	1,44	1.920.635	1.631.834	1,03	939.542	91,99
Mamões (papaias) frescos	2.591.069	1,19	1.979.077	2.414.559	1,53	2.006.096	7,31
Tecido e feltro,util.em máqs.p/fabr.de papel,	2.429.203	1,12	44.296	1.755.837	1,11	31.472	38,35
Tecido e feltro,util.em máqs.p/fabr.de papel,	2.352.549	1,08	8.613	1.973.954	1,25	7.407	19,18
Outros sucos de abacaxi	2.272.125	1,04	1.193.910	1.694.179	1,07	1.021.390	34,11
Outros granitos trabalhados de outro modo e s	2.120.122	0,97	1.874.570	1.684.013	1,06	1.716.003	25,9
Granito cortado em blocos ou placas	1.919.360	0,88	7.399.020	1.507.742	0,95	6.627.797	27,3
Outs.calç.cobr.tornoz.part.sup.borr.,plást.	1.728.507	0,79	69.641	763.553	0,48	32.777	126,38
Outs.calçados de materia têxtil,sola de borra	1.399.435	0,64	50.769	62.528	0,04	3.448	---
Partes superiores de calçados e seus componen	1.132.878	0,52	34.887	159.143	0,1	7.256	611,86
Calçados p/outros esportes,de borracha ou pla	956.575	0,44	37.925	386.904	0,24	17.881	147,24
Fio algodão>=85%,cru,simpl.fibra n/pent.192.3	825.226	0,38	194.861	231.281	0,15	93.204	256,81
Calçados p/esportes,etc.de mat.text.sola borr	674.883	0,31	18.355	592.866	0,37	29.074	13,83
Granito talhado ou serrado,de superficie plan	604.570	0,28	828.271	588.891	0,37	834.463	2,66
Outs.chapas,etc.de poliuretanos,alveolares	576.585	0,26	71.127	112.441	0,07	13.568	412,79
Solas exteriores e saltos,de borracha ou plas	537.678	0,25	69.191	307.343	0,19	33.939	74,94
Cervejas de malte	500.950	0,23	254.734	745.980	0,47	431.449	-32,85
Areias de zirconio microniz.p/prepar.de esmal	494.032	0,23	336.000	90.910	0,06	72.000	443,43
Quartzo	481.467	0,22	4.434.890	560.208	0,35	4.796.640	-14,06
Outras fechaduras e ferrolhos,de metais comun	385.766	0,18	45.367	114.205	0,07	15.101	237,78
Outras frutas congelad.n/cozidas,cozidas em a	348.320	0,16	305.200	344.779	0,22	316.980	1,03
Vermiculita e cloritas,nao expandidas	293.485	0,13	1.600.000	55.030	0,03	297.000	433,32
Outros calçados	247.191	0,11	5.888	5.173	---	12	---
Outras telhas,ladrilhos,semelhs.de cimento,co	232.290	0,11	246.403	97.117	0,06	89.175	139,19
Mangas frescas ou secas	223.900	0,1	254.016	194.444	0,12	240.689	15,15
Quartzitos, em bruto ou desbastados	220.453	0,1	413.279	347.991	0,22	913.296	-36,65
Outs.raizes,tuberculos,frescos,etc.e medula d	217.787	0,1	187.920	455.553	0,29	356.400	-52,19
Algas frescas,refrigeradas,congeladas,secas o	208.725	0,1	120.000	143.200	0,09	92.500	45,76
Outros desperdicios de algodão	166.360	0,08	145.930	213.967	0,14	194.515	-22,25
Fio algodão>=85%,retorc.fibra n/pent.232.56d<	164.350	0,08	72.894	67.361	0,04	29.638	143,98
Abacaxis frescos ou secos	152.434	0,07	173.576	61.137	0,04	88.272	149,33
Bentonita (materia mineral natural ativada)	148.747	0,07	788.250	328.581	0,21	1.813.000	-54,73
Bentonita	146.646	0,07	744.676	4.452	---	20.192	---
Outs.calçads.sol.ext.borr./plást.couro/nat.	133.092	0,06	3.710	---	---	---	---
Outras obras de borracha vulcanizada,não endu	129.285	0,06	1.117	192.692	0,12	1.469	-32,91
Máqs.e apars.p/encher/fechar latas,capsular v	118.525	0,05	1.647	157.496	0,1	3.060	-24,74
Prods.mucilaginosos e espessantes,de carragen	110.357	0,05	14.505	81.260	0,05	12.900	35,81
Fio de raiom viscose,simples,torcão<=120volta	106.351	0,05	18.118	---	---	---	---
Palmilhas de outras materias	91.360	0,04	9.900	1.381	---	200	---
Barcos a motor,exc.com motor fora-de-borda	82.318	0,04	5.500	---	---	---	---
Vestuário e seus acessórios,de plásticos,incl	78.669	0,04	523	57.905	0,04	312	35,86
Água incl.mineral/gaseif.adicion.açucar,aroma	75.548	0,03	51.081	41.768	0,03	28.434	80,88
Agar-agar	66.650	0,03	4.300	7.563	---	375	781,26

ANUÁRIO ESTATÍSTICO DO ESTADO DA PARAÍBA - 2011

IV - Atividades da Indústria, Comércio e Serviço

4.2 - Comércio

4.2.1 - Comércio Externo

4.2.1.1 - Exportação

Tabela 06 - Principais produtos exportados - Paraíba - 2010/2009 — **2 de 2**

Discriminação	2010			2009			Var.% 09/08
	US$ F.O.B.	Part. %	Kg. Líquido	US$ F.O.B.	Part. %	Kg. Líquido	
Tecido de filam.poliester textur>=85%,crus/br	64.368	0,03	8.492	37.636	0,02	4.926	71,03
Algodão simplesmente debulhado,nao cardado ne	61.247	0,03	8.938	36.339	0,02	5.967	68,54
Colchões de borracha/plásticos alveolares,mes	53.909	0,02	5.435	---	---	---	---
Tecido de filam.poliester textur>=85%,tintos,	51.478	0,02	6.871	107.733	0,07	14.083	-52,22
Outros cocos secos	48.873	0,02	46.000	27.124	0,02	28.500	80,18
Cachaça e caninha (rum e tafia)	46.374	0,02	5.495	---	---	---	---
Calçados p/outros esportes,de couro natural	35.427	0,02	1.085	435.966	0,28	19.970	-91,87
Dobradiças de metais comuns,de qq.tipo	33.913	0,02	6.505	23.546	0,01	5.577	44,03
Sacos,bolsas e cartuchos,de outs.plásticos,ca	31.902	0,01	4.834	31.938	0,02	4.072	-0,11
Mica em bruto ou clivada em folhas,lamelas ir	31.250	0,01	64.300	9.720	0,01	20.000	221,5
Outros ladrilhos,etc.de cerâmica,n/vidrados,n	29.952	0,01	48.178	---	---	---	---
Outs.máquinas automat.p/process.de dados,suas	29.328	0,01	92	45.337	0,03	126	-35,31
Outs.discos p/sist.d/leitura p/raio "laser"	28.920	0,01	62	---	---	---	---
Sucos de outras frutas,prods.horticolas,nao f	27.195	0,01	14.700	50.160	0,03	39.680	-45,78
Cocos frescos	27.153	0,01	65.970	6.500	---	10.488	317,74
Outs.calçados de couro natural e sola exterio	23.870	0,01	199	---	---	---	---
Outs.calçados imperm.d/borr./plást.s/const.	23.055	0,01	3.407	---	---	---	---
Outros ladrilhos,etc.de cerâmica,vidrados,esm	22.836	0,01	42.651	---	---	---	---
Vestuário p/bebes e acess.de malha de algodão	22.507	0,01	277	32.682	0,02	402	-31,13
Outros calçados de materias têxteis	22.394	0,01	994	---	---	---	---
Motocicletas,etc.c/motor ã alternat.250<	19.000	0,01	279	---	---	---	---
Consumo de bordo - combustíveis e lubrif.p/ae	17.847	0,01	18.814	240	---	314	---
Loucas/outs.artigos,uso doméstico,etc.de outs	17.557	0,01	1.501	21.457	0,01	2.015	-18,18
Outs.cordeis/cordas/cabos,de sisal/outs.fibra	17.248	0,01	3.651	6.944	---	4.364	148,39
Colchas de algodão,exc.de malha	16.200	0,01	15.000	---	---	---	---
Borlas/esponjas p/pos/outs.cosmeticos/prods.d	15.666	0,01	66	2.061	---	15	660,12
Placas indicadoras,sinaliz.etc.de metais comu	12.431	0,01	3.544	1.828	---	126	580,03
Outras preparações para alimentacao de crianc	10.148	---	1.104	2.398	---	231	323,19
Consumo de bordo - qq.outra mercadoria p/emba	10.061	---	6.891	13.361	0,01	5.274	-24,7
Outras partes de calçados,etc.de outras mater	9.890	---	1.786	---	---	---	---
Outros instrumentos musicais de cordas	9.786	---	18	548	---	5	---
Artigos para acampamento,de algodão	8.953	---	5.028	---	---	---	---
Outros impressos publicitarios/catalogos come	8.549	---	870	86.600	0,05	19.875	-90,13
Outras preparacoes quimicas p/usos fotografic	8.025	---	139	---	---	---	---
Outras redes confeccion.de materias têxteis s	7.325	---	935	4.572	---	630	60,21
Vestidos de algodão	7.307	---	56	153	---	1	---
Outros produtos de confeitaria,sem cacau	7.223	---	1.411	---	---	---	---
Camisas,etc.de malha de algodão,de uso femini	7.204	---	58	19.052	0,01	295	-62,19
Outras máquinas e aparelhos p/agricultura,hor	6.580	---	290	---	---	---	---
Redes de malhas com nos,etc.de outras materia	5.583	---	2.423	29.881	0,02	4.099	-81,32
Vestidos de malha de algodão	5.506	---	21	2.280	---	21	141,49
Outras partes e acess.util.2/mais dif.máquina	5.473	---	---	---	---	---	---
Outros móveis de metal	5.078	---	721	120	---	57	---
Outros carbonatos dissodicos	4.891	---	40.760	---	---	---	---
Inst.ap.c/disp.reg.d/teste d/circuitos impres	4.661	---	6	2.043	---	3	128,14
Outs.calçads.sola ext./cour.nat.cobr.torn.	4.628	---	38	---	---	---	---
Shorts e sungas,de banho,de malha de fibra si	4.470	---	37	3.435	---	31	30,13
Caracteres tipograficos e outros elementos de	4.402	---	671	---	---	---	---
Outros bonecos, mesmo vestidos	4.358	---	405	5.359	---	84	-18,68
Fechaduras de metais comuns,p/móveis	4.312	---	227	2.327	---	210	85,3
Rolhas,tampas,etc.p/fechar recipientes,de pla	4.020	---	198	5.859	---	279	-31,39
Demais produtos	92.098	0,04	21.711	4.564.006	2,88	2.074.037	-97,98

Fonte: Ministério do Desenvolvimento da Indústria e Comércio Exterior - SECEX

ANUÁRIO ESTATÍSTICO DO ESTADO DA PARAÍBA - 2011

IV - Atividades da Indústria, Comércio e Serviço

4.2 - Comércio

4.2.1 - Comércio Externo

4.2.1.1 - Exportação

Tabela 07 - Principais empresas exportadoras - Paraíba - 2010/2009

Discriminação	2010		2009		Variação
	US$ FOB	Part.%	US$ FOB	Part.%	2010/2009
Total da área	**217.833.414**	**100**	**158.200.879**	**100**	**37,69**
Total das principais empresas	216.511.464	99,39	155.975.706	98,59	38,81
São Paulo Alpargatas s/a	72.492.897	33,28	59.291.023	37,48	22,27
Coteminas s.a.	62.956.551	28,9	61.366.469	38,79	2,59
Agroval-agroindustrial vale do paraiba ltda	15.030.571	6,9	4.489.942	2,84	234,76
Companhia Usina São João	9.278.832	4,26	1.576.572	1	488,54
Usina Monte Alegre sa	8.057.016	3,7	5.527.180	3,49	45,77
Energy comercial importadora e exportadora ltda	7.540.529	3,46	---	---	---
Cambuci s/a	4.791.025	2,2	1.225.664	0,77	290,89
Xerium technologies brasil indústria e comércio	4.781.752	2,2	3.729.791	2,36	28,2
Millennium inorganic chemicals mineracao ltda	3.652.408	1,68	1.752.112	1,11	108,46
Tavares de Melo Açucar e Álcool s/a	3.552.760	1,63	1.456.959	0,92	143,85
S/a fluxo - comércio e assessoria internacion a	3.146.418	1,44	---	---	---
Cia sisal do brasil cosibra	3.104.985	1,43	1.581.984	1	96,27
Intrafrut industria transformadora de frutos s/	2.647.640	1,22	3.371.091	2,13	-21,46
Fazenda santa terezinha ltda.	2.620.386	1,2	2.431.203	1,54	7,78
Fuji s/a marmores e granitos	1.976.831	0,91	1.412.536	0,89	39,95
Shoes exportadora e importadora ltda	1.195.022	0,55	303.756	0,19	293,42
Norfil s/a industria têxtil	991.586	0,46	511.346	0,32	93,92
Granfuji - industrial comercial importadora e e	979.648	0,45	957.485	0,61	2,31
Mineração boa vista ltda	613.071	0,28	---	---	---
Ettica comércio importação e exportação ltda	596.851	0,27	795.940	0,5	-25,01
Cipatex do nordeste s/a	576.585	0,26	112.441	0,07	412,79
Mineração coto comércio importação e exportação	500.303	0,23	762.814	0,48	-34,41
Colorobbia nordeste produtos para ceramica ltda	494.032	0,23	90.910	0,06	443,43
Posthaste comércio e exportação de produtos fon	482.415	0,22	76.664	0,05	529,26
Asturiana do brasil ltda	481.467	0,22	527.880	0,33	-8,79
Santos trading s/a	451.791	0,21	---	---	---
Indústria metalurgica silvana sa	442.063	0,2	142.616	0,09	209,97
Top stone mineração ltda.	424.811	0,2	561.394	0,35	-24,33
Miranda importadora e exportadora ltda	312.615	0,14	38.091	0,02	720,71
Mpl mineração pedra lavrada ltda	293.485	0,13	55.030	0,03	433,32
Pedreiras do brasil s/a	275.208	0,13	140.615	0,09	95,72
Construtora norberto odebrecht s a	270.638	0,12	211.613	0,13	27,89
Moco agropecuaria ltda	223.900	0,1	196.848	0,12	13,74
Fbf - comércio e exportação ltda.	217.787	0,1	511.963	0,32	-57,46
Moreira & prado ltda.	213.294	0,1	264.263	0,17	-19,29
Agar brasileiro indústria e comércio ltda	208.732	0,1	206.323	0,13	1,17
Ink brasil - indústria, comércio e serviços de	184.954	0,08	211.864	0,13	-12,7
Agargel indústria e comércio ltda	177.000	0,08	25.700	0,02	588,72
Dexa - comércio e serviços de equipamentos medi	149.822	0,07	---	---	---
Samir martins arrage & cia ltda	123.783	0,06	57.624	0,04	114,81
Demais empresas	1.321.950	0,61	2.225.173	1,41	-40,59

Fonte: Ministério do Desenvolvimento Indústria e Comércio Exterior - DEPRA

ANUÁRIO ESTATÍSTICO DO ESTADO DA PARAÍBA - 2011

IV - Atividades da Indústria, Comércio e Serviço

4.2 - Comércio

4.2.1 - Comércio Externo

4.2.1.2 - Importação

Tabela 01 - Importação, segundo os principais países e blocos econômicos de destino - Paraíba - 2010/2009

Países	2010		2009		Var%
	US$ F.O.B.	Part%	US$ F.O.B.	Part%	10/09
Total da área	**685.264.711**	**100**	**433.709.955**	**100**	**58**
Total dos principais países de origem	669.558.364	97,71	400.820.723	92,42	67,05
China	221.173.423	32,28	163.454.079	37,69	35,31
Estados Unidos	91.749.154	13,39	58.803.316	13,56	56,03
Finlândia	63.263.687	9,23	29.555.695	6,81	114,05
Alemanha	47.445.487	6,92	26.036.318	6	82,23
Vietna	37.236.722	5,43	12.850.282	2,96	189,77
Argentina	33.350.854	4,87	29.790.402	6,87	11,95
India	23.121.750	3,37	10.696.000	2,47	116,17
Japão	16.260.722	2,37	3.615.977	0,83	349,69
Hong kong	11.035.243	1,61	7.345.280	1,69	50,24
México	10.963.880	1,6	4.759.771	1,1	130,34
Itália	9.623.891	1,4	8.168.452	1,88	17,82
Coréia do Sul	9.125.519	1,33	6.904.940	1,59	32,16
Taiwan (formosa)	8.620.641	1,26	6.220.618	1,43	38,58
Canada	8.360.019	1,22	4.777.991	1,1	74,97
Virgens, ilhas (americanas)	8.032.100	1,17	6.760.690	1,56	18,81
Uruguai	7.220.822	1,05	1.492.313	0,34	383,87
Venezuela	7.002.179	1,02	990.051	0,23	607,25
Rússia, federação da	6.689.600	0,98	925.575	0,21	622,75
Reino Unido	6.168.654	0,9	1.265.787	0,29	387,34
Suécia	5.925.863	0,86	533.314	0,12	---
Chile	5.613.948	0,82	1.093.892	0,25	413,21
França	5.096.638	0,74	1.213.320	0,28	320,06
Republica Tcheca	4.697.858	0,69	438.410	0,1	971,57
Tailândia	4.451.532	0,65	1.878.646	0,43	136,95
Colombia	3.823.246	0,56	2.044.576	0,47	86,99
Espanha	3.635.100	0,53	4.675.366	1,08	-22,25
Portugal	2.992.043	0,44	522.675	0,12	472,45
Costa Rica	2.430.275	0,35	1.643.322	0,38	47,89
Oma	2.316.477	0,34	160.535	0,04	---
Malasia	2.131.037	0,31	2.203.130	0,51	-3,27
Demais países	15.706.347	2,29	32.889.232	7,58	-52,24
Principais blocos econômicos					
Ásia (exclusive Oriente Médio)	338.093.896	49,34	218.433.778	50,36	54,78
União Européia - ue	152.512.842	22,26	74.506.853	17,18	104,7
Estados Unidos (inclusive Porto Rico)	91.749.154	13,39	58.803.316	13,56	56,03
Mercado comum do sul - mercosul	40.571.676	5,92	31.282.715	7,21	29,69
Aladi (exclusive Mercosul)	27.459.182	4,01	8.944.394	2,06	207
Demais blocos	34.877.961	5,09	41.738.899	9,62	-16,44

Fonte: Ministério do Desenvolvimento Indústria e Comércio Exterior - SECEX

ANUÁRIO ESTATÍSTICO DO ESTADO DA PARAÍBA - 2011

IV - Atividades da Indústria, Comércio e Serviço

4.2 - Comércio

4.2.1 - Comércio Externo

4.2.1.2 - Importação

Tabela 02 - Principais produtos importados - Paraíba - 2010/2009 — 1 de 2

Discriminação	2010			2009			Var.%
	US$ F.O.B.	Part. %	Kg. Líquido	US$ F.O.B.	Part. %	Kg. Líquido	10/09
Total da área	**685.264.711**	**100**	**827.377.107**	**433.709.955**	**100**	**611.349.553**	**58**
Total dos principais produtos importados	544.414.739	79,45	774.000.820	246.223.710	56,77	554.052.041	58
Outs.grupos eletrog.p/motor diesel,p>375kva,c	52.426.830	7,65	2.603.595	---	---	---	---
Coque de petroleo não calcinado	35.267.401	5,15	440.758.348	12.846.382	2,96	371.898.936	174,53
Calçados p/esportes,etc.de mat.text.sola borr	34.474.140	5,03	1.329.052	20.432.317	4,71	761.830	68,72
Trigo (exc.trigo duro ou p/semeadura),e trigo	30.372.525	4,43	132.338.082	17.317.307	3,99	80.706.242	75,39
Caminhões-guindastes cap.max.de elev.>=60t,ha	29.675.990	4,33	4.069.352	7.566.063	1,74	853.639	292,22
Outros pneus novos para ônibus ou caminhões	17.568.497	2,56	5.493.131	6.010.306	1,39	1.975.041	192,31
Outs.tecidos de malha,fibras sintet.estampado	16.647.450	2,43	4.394.597	6.148.431	1,42	1.623.230	170,76
Algodão simplesmente debulhado,não cardado ne	14.700.231	2,15	9.176.936	1.048.550	0,24	502.286	---
Tecido atoalhado,de algodão,cru	13.047.034	1,9	4.659.662	13.716.141	3,16	4.898.202	-4,88
Lamin.ferro/aco,l>=6dm,galvan.outro proc.e<4.	12.212.183	1,78	18.747.449	5.449.941	1,26	6.803.713	124,08
Maqs.apars.autopropulsados,de esteiras,cap.el	10.832.011	1,58	1.426.651	19.596.088	4,52	2.761.994	-44,72
Tecido de filam.poliester textur>=85%,tintos,	10.086.827	1,47	3.163.347	5.394.183	1,24	1.722.413	86,99
Outs.tecidos de malha,fibras sintet.tingidos	9.954.961	1,45	2.620.660	6.240.917	1,44	1.648.886	59,51
Outs.carregadoras/pas-carregadoras,de carrega	9.091.993	1,33	2.997.094	3.421.005	0,79	1.144.560	165,77
Pneus novos para automoveis de passageiros	8.925.505	1,3	3.115.743	3.440.953	0,79	1.210.586	159,39
Outs.máqs.e apars.autopropulsados,de pneumati	8.290.149	1,21	797.816	5.417.926	1,25	477.126	53,01
Transformador de dieletrico liquido,pot>10000	7.764.467	1,13	243.607	---	---	---	---
Outros alhos frescos ou refrigerados	7.580.904	1,11	4.017.260	---	---	---	---
Borracha de estireno-butadieno,em outs.formas	7.044.261	1,03	3.031.474	5.018.831	1,16	2.241.398	40,36
Lamin.ferro/aço,a frio,l>=6dm,em rolos,0.5mm<	6.961.216	1,02	9.701.841	12.844.095	2,96	12.841.633	-45,8
Camas dotadas de mecanismos p/usos clinicos	6.857.047	1	220.098	---	---	---	---
Outs.escavadoras com capacid.carga>=19m3	6.692.721	0,98	1.739.860	1.111.107	0,26	259.750	502,35
Tecido de filam.poliester textur>=85%,estampa	6.431.950	0,94	1.446.809	1.992.114	0,46	448.774	222,87
Partes superiores de calçados e seus componen	6.335.717	0,92	352.470	5.609	---	178	---
Lamin.ferro/aço,a frio,l>=6dm,em rolos,1mm<e<	5.285.320	0,77	7.597.224	9.723.259	2,24	9.594.552	-45,64
Outros instrumentos e aparelhos p/medicina,ci	5.175.358	0,76	9.614	33.852	0,01	316	---
Outs.máqs.aparelhos d/impressão p/ofset	5.058.754	0,74	191.519	1.012.882	0,23	52.465	399,44
Tecido de filamento sintético<85% c/algodão,e	4.949.073	0,72	1.214.654	1.330.864	0,31	329.775	271,87
Tecido de outras fibras de poliester>=85%	4.824.308	0,7	1.681.723	4.964.155	1,14	1.681.957	-2,82
Lamin.ferro/aco,l>=6dm,galvan.eletroliticam.e	4.808.261	0,7	7.442.903	4.318.854	1	6.223.946	11,33
Outs.caminhões-guindastes	4.799.265	0,7	1.305.331	1.337.901	0,31	341.000	258,72
Respiradores automáticos (pulmões de aço)	4.650.794	0,68	10.321	---	---	---	---
Tecidos de malha-urdidura,tingidos	4.389.394	0,64	996.204	1.429.675	0,33	324.924	207,02
Solas exteriores e saltos,de borracha ou plas	4.221.751	0,62	570.388	774.942	0,18	73.927	444,78
Outros niveladores	4.009.005	0,59	793.466	411.418	0,09	80.800	874,44
Outs.barcos/embarcações de recreio/esporte,in	3.806.261	0,56	132.068	244.051	0,06	11.135	---
Outras chapas,etc.polim.propileno,biax.orient	3.750.514	0,55	1.800.572	1.515.064	0,35	832.024	147,55
Outros aparelhos de eletrodiagnóstico	3.640.707	0,53	3.189	38.517	0,01	12	---
Mesas p/operação cirurgica	3.515.584	0,51	12.967	---	---	---	---
Outros lamin.de outros ligas de aços,l<600mm	3.343.428	0,49	1.267.350	1.459.018	0,34	427.431	129,16
Outras obras de plásticos	3.297.341	0,48	194.906	292.075	0,07	28.646	---
Microprocessadores mont.p/superf.(smd)	3.293.617	0,48	18.294	3.875.801	0,89	16.389	-15,02
Tecido de algodão>=85%,tinto,pto.tafeta,p<=10	3.229.309	0,47	760.402	332.661	0,08	87.978	870,75
Apars.ar condic."split system",c<=30000frig/h	2.889.709	0,42	764.560	1.026.555	0,24	259.558	181,5
Tecido impregnado/revestido,etc.c/poliuretano	2.716.330	0,4	634.013	2.380.365	0,55	541.025	14,11
Outras camaras-de-ar borracha,p/pneus de auto	2.706.904	0,4	1.110.623	1.822.342	0,42	759.714	48,54
1,1,1,2-tetrafluoretano	2.482.722	0,36	420.200	1.273.407	0,29	315.072	94,97
Outros lamin.ferro/aço,l>=6dm,quente,rolos,e<	2.442.404	0,36	3.916.730	664.907	0,15	1.044.567	267,33
Lustres e apars.ilumin.eletr.de outs.mater.p/	2.430.829	0,35	16.945	---	---	---	---
Outs quadros etc.c/apar interrup circuito ele	2.357.559	0,34	9.615	---	---	---	---
Tecido de filamentos sintéticos>=85%,estampad	2.355.130	0,34	706.982	254.423	0,06	77.967	825,67
Outros polietilenos s/carga,d>=0.94,em formas	2.349.509	0,34	1.826.000	465.049	0,11	431.000	405,22

ANUÁRIO ESTATÍSTICO DO ESTADO DA PARAÍBA - 2011

IV - Atividades da Indústria, Comércio e Serviço

4.2 - Comércio

4.2.1 - Comércio Externo

4.2.1.2 - Importação

Tabela 02 - Principais produtos importados - Paraíba - 2010/2009 — **2 de 2**

Discriminação	2010			2009			Var.%
	US$ F.O.B.	Part. %	Kg. Líquido	US$ F.O.B.	Part. %	Kg. Líquido	10/09
Outras máquinas e aparelhos mecânicos c/funca	2.321.450	0,34	132.426	8.196.027	1,89	160.899	-71,68
Outras chapas de polimeros de etileno,n/refor	2.253.981	0,33	1.105.932	217.286	0,05	128.851	937,33
Ternos (fatos) de lã ou de pelos finos	2.245.478	0,33	40.313	734.938	0,17	13.936	205,53
Outras partes de calçados,etc.de outras mater	2.176.234	0,32	172.819	1.286.640	0,3	106.426	69,14
Impressora jato de tinta líquida largura <=42	2.171.458	0,32	162.970	738.400	0,17	61.517	194,08
Outs.pigmentos tipo rutilo,c/dioxido titanio>	2.103.220	0,31	868.288	1.157.974	0,27	556.288	81,63
Com tecnologia de dispositivo digital micrões	2.079.673	0,3	14.320	681.710	0,16	4.706	205,07
Cobertores e mantas,de fibras sintéticas,não	2.044.743	0,3	552.625	98.943	0,02	32.291	---
Cimentos não pulverizados ("clinkers")	2.006.410	0,29	37.007.304	---	---	---	---
Unidades de discos magnéticos,p/discos rígido	1.975.120	0,29	19.495	1.925.880	0,44	18.336	2,56
Outs.papéis cuche leve,fibra mecan>10%	1.917.767	0,28	2.310.089	414.408	0,1	561.303	362,77
Artigos para festas de natal	1.900.260	0,28	394.928	1.190.596	0,27	249.723	59,61
Tecido obtido a partir de laminas sintéticas,	1.742.161	0,25	786.849	770.440	0,18	348.105	126,13
Pneus novos,p/veics,máqs.agrícolas/florestais	1.686.119	0,25	695.548	995.030	0,23	405.203	69,45
Outs.construções e suas partes,de ferro fund/	1.669.473	0,24	39.549	867.603	0,2	182.234	92,42
Borracha natural granulada ou prensada	1.565.681	0,23	480.000	542.849	0,13	299.520	188,42
Outras calandras e laminadores	1.552.787	0,23	136.010	---	---	---	---
Aparelhos de diagnost.por visualiz.ressonanci	1.552.614	0,23	17.537	---	---	---	---
Calçados p/outros esportes,de borracha ou pla	1.551.562	0,23	134.406	13.364.052	3,08	1.287.213	-88,39
Outs.apars.de radiação alfa/beta/gama,p/uso m	1.549.300	0,23	10.500	---	---	---	---
Outs.papeis/cartões fibra proc.mec<=10%,40<=p	1.508.973	0,22	1.699.295	---	---	---	---
Outras unidades de discos opticos	1.503.656	0,22	41.010	1.474.809	0,34	38.245	1,96
Outs.chapas/fls.de vidro flotado,desbastado,e	1.485.791	0,22	4.537.094	747.930	0,17	2.550.081	98,65
Outs.aparelhos de raios x,p/diagnost.medico,c	1.460.316	0,21	21.618	---	---	---	---
Bentonita	1.440.880	0,21	8.642.341	2.724.727	0,63	21.334.764	-47,12
Cimentos "portland",brancos	1.424.183	0,21	11.545.600	560.654	0,13	4.453.050	154,02
Partes de aparelhos de eletrodiagnóstico	1.411.567	0,21	2.326	70.116	0,02	946	---
Tecido de filam.de nailon,outra poliamida>=85	1.386.976	0,2	393.421	164.383	0,04	51.166	743,75
Outs.vinhos,mostos de uvas,ferm.imped.álcool,	1.346.733	0,2	338.865	626.736	0,14	177.141	114,88
Clorodifluormetano	1.338.092	0,2	583.440	1.938.479	0,45	1.241.340	-30,97
Outros circuitos integrados	1.268.169	0,19	2.625	35.217	0,01	99	---
Outras partes p/aparelhos interrup.circuito e	1.255.949	0,18	1.643	96.305	0,02	605	---
Mistura de isomeros de diisocianatos de tolue	1.213.389	0,18	377.500	909.978	0,21	354.500	33,34
Outs.maqs.ferram.p/amolar,etc.metais/ceramais	1.199.365	0,18	15.300	---	---	---	---
Outs.tecidos algodão<85%,denim/fibra sint/art	1.155.513	0,17	277.654	382.533	0,09	91.955	202,07
Outras empilhadeiras autopropulsoras,cap>6.5t	1.147.973	0,17	225.200	---	---	---	---
Valvulas de retenção	1.145.871	0,17	22.607	11.356	---	172	---
Tecido de fibras artificiais>=85%,estampado	1.123.085	0,16	276.731	920.375	0,21	231.018	22,02
Outs.calçads.sola ext./cour.nat.cobr.torn.	1.101.100	0,16	57.696	668.715	0,15	25.422	64,66
Carbonato dissodico anidro	1.099.995	0,16	5.238.620	125.154	0,03	540.000	778,91
Outras memórias digitais montadas	1.068.854	0,16	310	93.920	0,02	51	---
Outros aparelhos videofonicos de gravação/rep	1.057.416	0,15	10.685	360.728	0,08	2.113	193,13
Outras luvas de borracha vulcanizada,não endu	1.057.303	0,15	178.342	---	---	---	---
Tecido de filam.poliester textur>=85%,crus/br	1.045.999	0,15	344.162	195.839	0,05	74.431	434,11
Máqs.de moldar a vacuo poliestireno expand/po	1.030.443	0,15	40.730	2.029.906	0,47	57.470	-49,24
Tecidos de malha de fibra artificiais tintos	1.024.034	0,15	135.908	---	---	---	---
Outras partes p/motores diesel ou semidiesel	1.018.801	0,15	7.324	484.544	0,11	7.833	110,26
Outros condutores eletr.p/tensão<=80v	1.007.672	0,15	47.168	2.418.227	0,56	86.491	-58,33
Demais produtos	140.849.972	20,55	53.376.287	187.486.245	43,23	57.297.512	-24,87

Fonte: Ministério do desenvolvimento Indústria e Comércio Exterior - SECEX

ANUÁRIO ESTATÍSTICO DO ESTADO DA PARAÍBA - 2011

IV - Atividades da Indústria, Comércio e Serviço

4.2 - Comércio

4.2.1 - Comércio Externo

4.2.1.2 - Importação

Tabela 03 - Importação por fator agregado - Paraíba - 1998-2010

Discriminação	Básicos	Industrializados (A+B)	Semimanufaturados (A)	Manufaturados (B)	Operações Especiais	Total
1998	**78.637**	**75.595**	**3.472**	**72.123**	**---**	**154.232**
1999	**49.951**	**78.391**	**5.902**	**72.489**	**---**	**128.342**
2000	**68.302**	**81.947**	**7.344**	**74.603**	**---**	**150.248**
2001	**15.577**	**74.244**	**5.613**	**68.631**	**---**	**89.821**
2002	**10.871**	**68.186**	**3.458**	**64.728**	**---**	**79.057**
2003	**18.581**	**42.126**	**4.590**	**37.535**	**---**	**60.707**
2004	**33.070**	**64.986**	**2.766**	**62.219**	**---**	**98.056**
2005	**9.525**	**84.772**	**2.693**	**82.080**	**---**	**94.298**
2006	**21.241**	**148.225**	**2.526**	**145.698**	**---**	**169.465**
2007	**51.065**	**254.364**	**4.280**	**250.085**	**---**	**305.430**
2008	**26.320**	**370.053**	**5.992**	**364.061**	**---**	**396.373**
2009	**22.461**	**411.249**	**5.521**	**405.728**	**---**	**433.710**
Janeiro	545	34.724	1.537	33.187	---	35.269
Fevereiro	3.134	31.616	309	31.307	---	34.750
Março	473	44.787	866	43.921	---	45.260
Abril	523	25.889	269	25.620	---	26.412
Maio	2.227	28.499	285	28.214	---	30.726
Junho	2.601	36.806	41	36.765	---	39.407
Julho	4.029	24.574	131	24.443	---	28.603
Agosto	694	46.875	19	46.857	---	47.570
Setembro	4.683	27.349	205	27.144	---	32.032
Outubro	2.320	42.248	535	41.714	---	44.568
Novembro	322	39.210	561	38.649	---	39.531
Dezembro	911	28.671	765	27.906	---	29.581
2010	**58.261**	**627.004**	**7.843**	**619.161**	**---**	**685.265**
Janeiro	2.339	30.231	701	29.530	---	32.570
Fevereiro	3.255	43.366	586	42.780	---	46.622
Março	3.033	46.281	504	45.777	---	49.314
Abril	3.526	50.741	1.126	49.615	---	54.267
Maio	5.102	39.500	210	39.290	---	44.602
Junho	3.103	38.596	559	38.038	---	41.700
Julho	10.787	100.064	815	99.249	---	110.851
Agosto	5.060	61.070	1.513	59.557	---	66.130
Setembro	5.744	62.976	230	62.746	---	68.720
Outubro	7.201	46.975	571	46.404	---	54.177
Novembro	7.091	65.713	763	64.950	---	72.804
Dezembro	2.018	41.489	266	41.224	---	43.507

Fonte: Ministério do desenvolvimento Indústria e Comércio Exterior - SECEX

ANUÁRIO ESTATÍSTICO DO ESTADO DA PARAÍBA - 2011

IV - Atividades da Indústria, Comércio e Serviço

4.2 - Comércio

4.2.1 - Comércio Externo

4.2.1.2 - Importação

Tabela 04 - Importação por série mensal - Paraíba - 2010/2009

Discriminação	2010		2009		Var.%
	US$ F.O.B.	Kg Líquido	US$ F.O.B.	Kg Líquido	10/09
Janeiro	32.570.294	22.488.860	35.268.758	45.294.607	-7,65
	---	---	---	---	---
Fevereiro	46.621.986	78.775.743	34.749.998	28.379.388	34,16
Jan / Fev	79.192.280	101.264.603	70.018.756	73.673.995	13,1
Março	49.314.273	39.974.636	45.260.378	75.514.355	8,96
Jan / Mar	128.506.553	141.239.239	115.279.134	149.188.350	11,47
Abril	54.267.179	82.389.866	26.412.442	9.876.574	105,46
Jan / Abr	182.773.732	223.629.105	141.691.576	159.064.924	28,99
Maio	44.602.429	83.133.938	30.725.852	53.704.929	45,16
Jan / Mai	227.376.161	306.763.043	172.417.428	212.769.853	31,88
Junho	41.699.627	16.345.076	39.407.012	53.228.672	5,82
Jan / Jun	269.075.788	323.108.119	211.824.440	265.998.525	27,03
Julho	110.851.023	104.682.159	28.603.175	61.142.314	287,55
Jan / Jul	379.926.811	427.790.278	240.427.615	327.140.839	58,02
Agosto	66.129.704	101.010.698	47.569.926	69.202.796	39,02
Jan / Ago	446.056.515	528.800.976	287.997.541	396.343.635	54,88
Setembro	68.719.851	142.796.087	32.031.780	29.918.485	114,54
Jan / Set	514.776.366	671.597.063	320.029.321	426.262.120	60,85
Outubro	54.176.756	53.286.088	44.568.173	87.411.282	21,56
Jan / Out	568.953.122	724.883.151	364.597.494	513.673.402	56,05
Novembro	72.804.325	84.656.048	39.531.153	12.818.090	84,17
Jan / Nov	641.757.447	809.539.199	404.128.647	526.491.492	58,8
Dezembro	43.507.264	17.837.908	29.581.308	84.858.061	47,08
Jan / Dez	685.264.711	827.377.107	433.709.955	611.349.553	58

Fonte: Ministério do Desenvolvimento Indústria e Comércio Exterior - SECEX

Obs: Var% => Critério de cálculo: Anual = Sobre o ano anterior na mesma proporção mensal/Mensal = Sobre o mês anterior.

ANUÁRIO ESTATÍSTICO DO ESTADO DA PARAÍBA - 2011

IV - Atividades da Indústria, Comércio e Serviço

4.2 - Comércio

4.2.1 - Comércio Externo

4.2.1.2 - Importação

Tabela 05 - Importação por setores de contas nacionais - Paraíba - 2010/2009

Discriminação	2010		2009	
	Valor	Part.%	Valor	Part.%
Total do período	**685.264.711**	**100**	**433.709.955**	**100**
Bens de Capital	**237.985.747**	**34,73**	**153.173.590**	**35,32**
Bens de capital (exc.equip.de transporte uso industr.)	203.505.277	29,7	143.724.801	33,14
Equipamentos de transporte de uso industrial	34.480.470	5,03	9.448.789	2,18
Bens Intermediarios	**342.407.452**	**49,97**	**211.999.584**	**48,88**
Alimentos e bebidas destinados a indústria	32.103.924	4,68	19.013.564	4,38
Insumos industriais	274.665.698	40,08	177.697.701	40,97
Peças e acessórios de equipamentos de transporte	35.637.830	5,2	15.288.319	3,53
Bens diversos	---	---	---	---
Bens de Consumo	**104.490.003**	**15,25**	**68.051.415**	**15,69**
Bens de consumo duráveis	15.283.569	2,23	4.258.919	0,98
Bens de consumo nao duráveis	89.206.434	13,02	63.792.496	14,71
Combustiveis e lubrificantes	**381.509**	**0,06**	**485.366**	**0,11**
	381.509	0,06	485.366	0,11
Demais operações	**---**	**---**	**---**	**---**
	---	---	---	---
Nao declarada	**---**	**---**	**---**	**---**
Nao declarada	---	---	---	---

Fonte: Ministério do Desenvolvimento Indústria e Comércio Exterior - SECEX

Obs: Var% => Critério de cálculo: Anual = Sobre o ano anterior na mesma proporção mensal/Mensal = Sobre o mês anterior.

ANUÁRIO ESTATÍSTICO DO ESTADO DA PARAÍBA - 2011

IV - Atividades da Indústria, Comércio e Serviço

4.2 - Comércio

4.2.1 - Comércio Externo

4.2.1.2 - Importação

Tabela 06 - Principais empresas importadoras - Paraíba - 2010/2009

Descrição	2010		2009		Var%
	US$ F.O.B.	Part%	US$ F.O.B.	Part%	10/09
Total da área	**685.264.711**	**100**	**433.709.955**	**100**	**58**
Total das principais empresas	612.958.919	89,45	358.439.371	82,64	71,01
Borborema energética s.a.	61.805.388	9,02	32.912.827	7,59	87,79
São Paulo Alpargatas s/a	60.682.783	8,86	52.862.866	12,19	14,79
Êxito importadora e exportadora s/a	43.574.249	6,36	10.451.604	2,41	316,91
Geraldo Araújo Tecidos ltda	35.839.979	5,23	14.636.283	3,37	144,87
Secretaria de Estado da Saúde - ses	33.100.521	4,83	---	---	---
Coteminas s.a.	31.957.650	4,66	18.599.257	4,29	71,82
M dias branco s.a. indústria e comércio de alim	30.441.291	4,44	18.290.168	4,22	66,44
Saraiva equipamentos ltda	29.334.242	4,28	28.672.750	6,61	2,31
Tecop terminal de combustiveis da paraíba ltda	23.092.610	3,37	8.278.739	1,91	178,94
N3 computadores, periféricos e eletrônica ltda	21.306.401	3,11	15.430.615	3,56	38,08
Pb aços indústria e comércio ltda.	19.772.172	2,89	8.465.447	1,95	133,56
Texnord importação e exportação ltda	17.627.892	2,57	5.157.148	1,19	241,81
Comercial e industrial de ferro e aço ltda.	16.358.046	2,39	43.297.120	9,98	-62,22
Lider remoldagem e comércio de pneus ltda	15.798.594	2,31	4.413.168	1,02	257,99
Centrais eletricas da paraíba s.a. - epasa	15.063.773	2,2	710.596	0,16	---
Avil têxtil ltda	14.239.485	2,08	10.653.654	2,46	33,66
Mi2 comercial importadora e exportadora ltda	10.180.116	1,49	6.618.200	1,53	53,82
Shm importação e exportação ltda	9.992.058	1,46	6.466.453	1,49	54,52
Trinexco ltda.	9.767.622	1,43	7.218.868	1,66	35,31
Companhia de cimento portland poty	9.604.598	1,4	5.057.168	1,17	89,92
Distribuidora de tecidos recife ltda	8.356.137	1,22	8.120.882	1,87	2,9
Luma trading importação e exportação ltda	8.288.469	1,21	3.099.168	0,71	167,44
Cipatex do nordeste s/a	7.594.167	1,11	4.275.992	0,99	77,6
Tassuan comercial importadora e exportadora ltd	7.580.904	1,11	---	---	---
Grafica santa marta ltda	7.576.189	1,11	9.926.363	2,29	-23,68
Felinto indústria e comércio ltda	6.180.530	0,9	6.197.835	1,43	-0,28
Newcomex comércio exterior e distribuição ltda	5.665.767	0,83	195.723	0,05	---
Gp universal importadora e exportadora ltda	5.314.434	0,78	349.671	0,08	---
Companhia de cimento do são francisco - cisafra	5.178.541	0,76	1.800.412	0,42	187,63
Frigelar é e distribuição s.a.	5.033.785	0,73	3.240.465	0,75	55,34
Sbf comércio de produtos esportivos ltda	4.967.605	0,72	4.396.258	1,01	13
Assunção distribuidora ltda	4.700.512	0,69	3.798.906	0,88	23,73
Fujicom comércio de materiais hospitalares e im	4.329.423	0,63	---	---	---
D&a decoração e ambientação ltda.	3.859.303	0,56	2.199.552	0,51	75,46
Vijai elétrica do brasil ltda	3.841.599	0,56	3.748.458	0,86	2,48
Thermus ar condicionado e refrigeração s a	3.608.161	0,53	1.516.631	0,35	137,91
Indústria metalurgica silvana sa	3.347.996	0,49	1.511.006	0,35	121,57
Grafica j b ltda	2.668.778	0,39	818.500	0,19	226,06
Elizabeth porcelanato ltda.	2.665.798	0,39	2.939.231	0,68	-9,3
Cambuci s/a	2.661.351	0,39	2.111.387	0,49	26,05
Demais empresas	72.305.792	10,55	75.270.584	17,36	-3,94

Fonte: Ministério do Desenvolvimento Indústria e Comércio Exterior - SECEX

ANUÁRIO ESTATÍSTICO DO ESTADO DA PARAÍBA - 2011

IV - Atividades da Indústria, Comércio e Serviço

4.2 - Comércio

4.2.1 - Comércio Externo

4.2.1.2 - Importação e Exportação Municipal

Tabela 07 - Resumo geral - Balança comercial brasileira por município - Paraíba - 2010/2009

Ordem 2010					2010				2009			
Saldo	Corrente	Importação	Exportação	Municípios	Exportação	Importação	Saldo	Corr. Comércio	Exportação	Importação	Saldo	Corr. Comércio
Total Geral					212.030.307	685.785.660	-473.755.353	897.815.967	162.979.813	434.345.052	-271.365.239	597.324.865
2.250	207	149	325	Campina Grande	75.402.577	158.758.571	-83.355.994	234.161.148	62.219.262	103.112.530	-40.893.268	165.331.792
2.273	179	120	327	João Pessoa	74.471.539	213.887.787	-139.416.248	288.359.326	69.798.401	124.186.144	-54.387.743	193.984.545
2.168	408	239	549	Santa Rita	29.287.378	53.078.532	-23.791.154	82.365.910	8.718.367	53.579.883	-44.861.516	62.298.250
818	791	548	797	Mamanguape	10.693.908	8.356.137	2.337.771	19.050.045	8.655.882	8.120.882	535.000	16.776.764
2.175	610	316	913	Bayeux	5.729.475	31.572.615	-25.843.140	37.302.090	2.131.740	14.023.336	-11.891.596	16.155.076
2.281	259	145	1.004	Cabedelo	3.912.806	164.628.969	-160.716.163	168.541.775	1.468.691	98.790.147	-97.321.456	100.258.838
772	1.194	1.164	1.022	Mataraca	3.652.408	350.425	3.301.983	4.002.833	1.752.112	28.809	1.723.303	1.780.921
756	1.220	2.348	1.027	Pedras de Fogo	3.552.760	0	3.552.760	3.552.760	1.686.959	616.395	1.070.564	2.303.354
2.063	909	518	1.071	Caaporã	2.806.000	9.604.598	-6.798.598	12.410.598	4.812.229	5.057.168	-244.939	9.869.397
1.966	1.210	741	1.283	Conde	741.771	3.009.002	-2.267.231	3.750.773	602.873	3.176.596	-2.573.723	3.779.469
976	1.585	1.924	1.315	Picuí	613.071	0	613.071	613.071	0	18.708	-18.708	18.708
1.026	1.651	1.532	1.385	Casserengue	424.811	28.866	395.945	453.677	561.394	27.289	534.105	588.683
1.055	1.721	1.788	1.435	Santa Luzia	293.485	0	293.485	293.485	55.030	0	55.030	55.030
1.074	1.756	2.234	1.462	Santa Teresinha	223.900	0	223.900	223.900	196.848	0	196.848	196.848
2.186	658	313	1.543	Alhandra	115.846	32.346.967	-32.231.121	32.462.813	145.369	18.085.262	-17.939.893	18.230.631
1.883	1.463	951	1.614	Boa Vista	58.713	1.065.594	-1.006.881	1.124.307	14.084	29.191	-15.107	43.275
1.998	1.207	703	1.632	São Bento	49.859	3.744.491	-3.694.632	3.794.350	34.820	1.335.026	-1.300.206	1.369.846
1.865	1.510	995	1.843	Brejo do Cruz	0	864.129	-864.129	864.129	0	587.477	-587.477	587.477
1.827	1.588	1.069	2.242	Lucena	0	609.072	-609.072	609.072	0	0	0	0
1.661	1.887	1.380	2.245	Rio Tinto	0	88.132	-88.132	88.132	0	0	0	0
1.646	1.911	1.408	2.246	Queimadas	0	69.761	-69.761	69.761	0	2.859.504	-2.859.504	2.859.504
1.342	2.326	2.296	2.248	Pedra Lavrada	0	0	0	0	115.354	0	115.354	115.354
1.707	1.815	1.307	2.249	Patos	0	150.000	-150.000	150.000	0	0	0	0
1.423	2.351	2.294	2.250	Soledade	0	0	0	0	10.398	0	10.398	10.398
1.819	1.606	1.081	2.254	Itatuba	0	573.757	-573.757	573.757	0	0	0	0
1.806	1.647	1.119	2.255	Guarabira	0	479.252	-479.252	479.252	0	152.180	-152.180	152.180
1.790	1.676	1.149	2.256	Esperança	0	393.929	-393.929	393.929	0	232.440	-232.440	232.440
1.692	1.843	1.330	2.257	Vista Serrana	0	127.500	-127.500	127.500	0	0	0	0
1.953	1.349	829	2.303	Cajazeiras	0	1.997.574	-1.997.574	1.997.574	0	326.085	-326.085	326.085

Fonte: Ministério do Desenvolvimento da Indústria e Comércio Exterior - SECEX

ANUÁRIO ESTATÍSTICO DO ESTADO DA PARAÍBA - 2011

IV - Atividades da Indústria, Comércio e Serviço

4.2 - Comércio

4.2.1 - Comércio Externo

4.2.1.3 - Exportação e Importação - Nordeste

Tabela 01 - Exportações da Paraíba: Principais países de destino, principais blocos econômicos de destino, e pauta dos 10 principais produtos esportados - Paraíba - 1999/2004/2010

Países	(US$ milhões FOB – valores correntes)								
	1999			2004			2010		
	Valor	Participação %	Ordem	Valor	Participação %	Ordem	Valor	Participação %	Ordem
Estados Unidos	23	36,08	1º	122	57,00	1º	77	35,12	1º
Espanha	2	2,67	8º	9	3,99	3º	21	9,65	2º
Argentina	10	16,37	2º	14	6,40	2º	20	9,09	3º
Portugal	-	-	-	-	-	-	15	6,83	4º
Austrália	-	-	-	-	-	-	11	4,93	5º
Filipinas	3	4,46	6º	-	-	-	10	4,64	6º
Angola	-	-	-	-	-	-	5	2,34	7º
França	1	1,89	10º	7	3,09	5º	4	1,79	8º
Porto Rico	1	2,20	9º	-	-	-	4	1,64	9º
Colombia	-	-	-	-	-	-	3	1,59	10º
Países Baixos (Holanda)	4	6,95	3º	7	3,46	4º	-	-	-
Itália	-	-	-	4	2,00	8º	-	-	-
Rússia	2	3,79	7º	5	2,16	7º	-	-	-
Japão	4	5,60	4º	-	-	-	-	-	-
Nigéria	-	-	-	7	3,05	6º	-	-	-
Bélgica	3	4,67	5º	3	1,58	9º	-	-	-
Suíça	-	-	-	3	1,47	10º	-	-	-
Principais Blocos Econômicos de Destino									
Paises									
Estados Unidos (Inclusive Porto Rico)	24	38,27	1º	124	57,80	1º	80	36,76	1º
União Europeia - Ue	13	20,31	2º	34	15,98	2º	48	21,85	2º
Mercado Comum Do Sul - Mercosul	11	18,31	3º	15	6,90	3º	23	10,74	3º
Ásia(Exclusive Oriente Medio)	6	10,21	4º	-	-	-	21	9,54	4º
Oceania	-	-	-	-	-	-	12	5,52	5º
Aladi (Exclusive Mercosul)	-	-	-	6	2,70	5º	-	-	-
África (Exclusive Oriente Medio)	-	-	-	14	6,39	4º	-	-	-
Pauta dos 10 principais produtos exportados									
Produtos									
Calçados de borracha	-	-	-	-	-	-	72,927	33,48	1º
Roupas de toucador/cozinha	7,451	11,89	3º	54,744	25,59	1º	62,687	28,78	2º
Açucar	3,021	4,82	6º	7,490	3,50	8º	35,080	16,10	3º
Sacarose	-	-	-	-	-	-	7,974	3,66	4º
Minérios de titânio	-	-	-	-	-	-	3,652	1,68	5º
Cordéis de sisal	7,438	11,86	4º	6,706	3,13	9º	3,133	1,44	6º
Álcool etílico	9,384	14,97	1º	19,416	9,07	2º	3,553	1,63	7º
Mamão papaia	-	-	-	-	-	-	2,591	1,19	8º
Tecido e feltro p/fabricar papel	-	-	-	-	-	-	2,429	1,12	9º
Tecido e feltro	-	-	-	-	-	-	2,353	1,08	10º
Outros calçados de couro natural	9,116	14,54	2º	14,772	6,90	4º	-	-	-
Calçados impermeáveis de borracha	1,428	2,28	9º	13,516	6,32	5º	-	-	-
Camarões congelados	-	-	-	8,294	3,88	6º	-	-	-
Fio algodão cru	-	-	-	7,814	3,65	7º	-	-	-
Artefatos têxteis	-	-	-	17,564	8,21	3º	-	-	-
Granito cortado em blocos ou placas	-	-	-	5,375	2,51	10º	-	-	-
Tapete	3,431	5,47	5º	-	-	-	-	-	-
Suco de abacaxi não fermentado	1,461	2,33	7º	-	-	-	-	-	-
Atuns-brancos ou germões	1,431	2,28	8º	-	-	-	-	-	-
Outs.calç. couro nat. sola ext. de couro	4,716	7,52	10º	-	-	-	-	-	-

Fonte: Ministério de Desenvolvimento, Indústria e Comércio Exterior – MDIC

Nota: O valor das exportações refere-se ao Código NCM indicado.

Elaboração: BNB/ETENE/Central de Informações Econômicas, Sociais e Tecnológicas

ANUÁRIO ESTATÍSTICO DO ESTADO DA PARAÍBA - 2011

IV - Atividades da Indústria, Comércio e Serviço

4.2 - Comércio

4.2.1 - Comércio Externo

4.2.1.4 - Exportação e Importação - Nordeste

Tabela 02 - Importações - Países de origem - Paraíba - 1999/2004/2010

Paises	(US$ milhões FOB – valores correntes)								
	1999			2004			2010		
	Valor	Participação %	Ordem	Valor	Participação %	Ordem	Valor	Participação %	Ordem
China	-	-	-	-	-	-	221	32,28	1º
Estados Unidos	11	8,50	5º	35	35,80	1º	92	13,39	2º
Finlândia	-	-	-	-	-	-	63	9,23	3º
Alemanha	14	10,95	2º	17	17,12	2º	47	6,92	4º
Vietnã	-	-	-	-	-	-	37	5,43	5º
Argentina	16	12,62	1º	16	16,71	3º	33	4,87	6º
Índia	-	-	-	-	-	-	23	3,37	7º
Japão	5	4,28	7º	2	1,88	7º	16	2,37	8º
Hong Kong	-	-	-	-	-	-	11	1,61	9º
México	-	-	-	-	-	-	11	1,60	10º
Costa do Marfim	10	8,15	6º	-	-	-	-	-	-
Uruguai	2	1,68	10º	-	-	-	-	-	-
Mali	3	2,50	9º	-	-	-	-	-	-
Uzbequistão	5	3,66	8º	-	-	-	-	-	-
Ucrânia	-	-	-	6	5,62	4º	-	-	-
Itália	13	10,02	4º	4	4,44	5º	-	-	-
Suíça	14	10,85	3º	4	3,75	6º	-	-	-
França	-	-	-	2	1,61	9º	-	-	-
Paraguai	-	-	-	1	1,38	10º	-	-	-
África do Sul	-	-	-	2	1,75	8º	-	-	-
Principais Blocos econômicos de origem									
Paises									
Ásia(Exclusive Oriente Medio)	-	-	-	5	5,30	5º	338	49,34	1º
União Europeia - Ue	37	29,20	1º	26	26,78	2º	153	22,26	2ª
Estados Unidos (Inclusive Porto Rico)	11	8,50	4º	35	35,80	1º	92	13,39	3º
Mercado Comum Do Sul - Mercosul	20	15,87	3º	18	18,48	3º	41	5,92	4º
Aladi (Exclusive Mercosul)	-	-	-	-	-	-	27	4,01	5º
Europa Oriental	7	5,43	5º	6	5,71	4º	-	-	-
África (Exclusive Oriente Medio)	24	19,02	2º	-	-	-	-	-	-
Pauta dos 10 principais produtos importados									
Produtos									
Outros eletrog.p/motor diesel	-	-	-	-	-	-	52,427	7,65	1º
Coque de petróleo não calcinado	-	-	-	2,981	3,04	9º	35,267	5,15	2º
Calçados p/esportes	-	-	-	-	-	-	34,474	5,03	3º
Trigo	-	-	-	-	-	-	30,373	4,43	4º
Caminhões - guindastes	-	-	-	-	-	-	29,676	4,33	5º
Pneus novos para caminhões ou onibus	-	-	-	-	-	-	17,568	2,56	6º
Tecido de malha estampado	-	-	-	-	-	-	16,647	2,43	7º
Algodão	16,290	12,70	2º	12,605	12,85	2º	14,700	2,15	8º
Tecido atoalhado de algodao cru	-	-	-	6,240	6,36	3º	13,047	1,90	9º
Lamin.ferro/aço	-	-	-	-	-	-	12,212	1,78	10º
Máquinas para fiação de matérias textêis	-	-	-	3,039	3,10	7º	-	-	-
Lamin.ferro/aço em rolo	-	-	-	2,985	3,04	8º	-	-	-
Lamin.ferro/aço a frio	-	-	-	2,525	2,58	10º	-	-	-
Outros tipos de algodão	19,062	14,86	1º	15,526	15,83	1º	-	-	-
Outras nafta	-	-	-	6,187	6,31	4º	-	-	-
Máquinas p/impr. ofsete alim.bobinas	-	-	-	4,885	4,98	5º	-	-	-
Máquinas p/costurar tec. automáticas	1,815	1,41	8º	3,098	3,16	6º	-	-	-
Milho em grão	11,490	8,96	3º	-	-	-	-	-	-
Malte não torrado	3,364	2,62	6º	-	-	-	-	-	-
Outras máq. p/fiacão de matéria têxtil	2,996	2,33	7º	-	-	-	-	-	-
Couro/pele bovina c/acabamento	3,820	2,98	5º	-	-	-	-	-	-
Teares retilíneos, motorizados, p/fabr. malha de urdidura	1,332	1,04	10º	-	-	-	-	-	-
Teares p/tecido	4,365	3,40	4º	-	-	-	-	-	-
Álcool etílico	1,699	1,32	9º	-	-	-	-	-	-

Fonte: Ministério de Desenvolvimento, Indústria e Comércio Exterior – MDIC

Nota: O valor das importações refere-se ao Código NCM indicado.

Elaboração: BNB/ETENE/Central de Informações Econômicas, Sociais e Tecnológicas

ANUÁRIO ESTATÍSTICO DO ESTADO DA PARAÍBA - 2011

IV - Atividades da Indústria, Comércio e Serviço

4.2 - Comércio

4.2.1 - Comércio Externo

4.2.1.4 - Exportação e Importação - Nordeste

Tabela 03 - Evolução das exportações, segundo os Estados - Nordeste - 1999-2010

Região	1999	2000	2001	2002	2003	2004	2005	2006	2007	2008	2009	2010
Nordeste	3,355	4,026	4,184	4,652	6,107	8,036	10,561	11,629	13,086	15,443	11,616	15,868
Alagoas	225	224	304	299	361	458	584	693	664	877	824	971
Bahia	1,581	1,944	2,120	2,410	3,259	4,063	5,989	6,773	7,409	8,696	7,011	8,886
Ceará	371	495	527	544	761	859	934	962	1,148	1,275	1,080	1,269
Maranhão	663	758	544	652	740	1,231	1,501	1,713	2,177	2,836	1,233	2,920
Paraíba	63	78	105	118	168	214	228	209	236	227	158	218
Pernambuco	266	284	335	320	411	517	786	781	871	936	824	1,112
Piauí	49	63	40	48	59	73	59	47	57	137	167	129
R. G. do Norte	115	149	188	224	310	574	414	372	380	348	258	285
Sergipe	22	30	21	38	39	48	66	79	145	112	61	77

Fonte: Ministério de Desenvolvimento, Indústria e Comércio Exterior – MDIC

Nota: O valor das exportações refere-se ao Código NCM indicado.

Elaboração: BNB/ETENE/Central de Informações Econômicas, Sociais e Tecnológicas

ANUÁRIO ESTATÍSTICO DO ESTADO DA PARAÍBA - 2011

IV - Atividades da Indústria, Comércio e Serviço

4.2 - Comércio

4.2.1 - Comércio Externo

4.2.1.4 - Exportação e Importação - Nordeste

Tabela 04 - Principais produtos exportados - Participação de cada Estado na região - Nordeste - 2010

Estado	Nordeste	Alagoas		Bahia		Ceará		Maranhão		Paraíba		Pernambuco		Piauí		R.G. do Norte		Sergipe	
Produto	Valor	Valor	Partic %	Valor	Partic %	Valor	Partic %	Valor	Partic %	Valor	Partic %	Valor	Partic %	Valor	Partic %	Valor	Partic %	Valor	Partic %
Óleo combustível	1,247	-	0,00	1,247	100,00	-	0,00	-	0,00	-	0,00	-	-	-	-		-		-
Pasta química de madeira	1,232	-	0,00	1,232	100,00	-	0,00	-	0,00	-	0,00		-	-	-		-		-
Açúcar	1,132	776	68,52	-	0,00	-	0,00	-	0,00	35	3,10	311	27,52	-	-	6	0,53	4	0,33
Soja	1,087	-	0,00	631	58,01	-	0,00	411	37,82	-	0,00	-	-	45	4,17		-		-
Minérios de ferro não aglomerado	778	-	0,00	-	0,00	3	0,45	775	99,55	-	0,00	-	-	-	-		-		-
Minérios de ferro aglomerado	696	-	0,00	-	0,00	-	0,00	696	100,00	-	0,00	-	-	-	-		-		-
Automóveis	464	-	0,00	464	100,00	-	0,00	-	0,00	-	0,00	-	-	-	-		-		-
Alumina calcinada	422	-	0,00	-	0,00	-	0,00	422	100,00	-	0,00	-	-	-	-		-		-
Cobre refinado	326	-	0,00	326	100,00	-	0,00	-	0,00	-	0,00	-	-	-	-		-		-
Pasta química de madeira p/ dissolução	312	-	0,00	312	100,00	-	0	-	0,00	-	0,00	-	-	-	-		-		-

Fonte: Ministério de Desenvolvimento, Indústria e Comércio Exterior – MDIC

Nota: O valor das exportações refere-se ao Código NCM indicado.

Elaboração: BNB/ETENE/Central de Informações Econôm

ANUÁRIO ESTATÍSTICO DO ESTADO DA PARAÍBA - 2011

IV - Atividades da Indústria, Comércio e Serviço

4.2 - Comércio

4.2.1 - Comércio Externo

4.2.1.4 - Exportação e Importação - Nordeste

Tabela 05 - Participação (%) dos Estados nas exportações por fator agregado - Nordeste - 1999/2010

Estados	1999					2010				
	Básico	Industrializado (A+B)	Semimanufatura do (A)	Manufaturado (B)	Especiais	Básico	Industrializado (A+B)	Semimanufatura do (A)	Manufaturado (B)	Especiais
Nordeste(US$ mil FOB)	545,359	2.765.560	1.322.619	1.442.940	44,475	4.466.574	1.151.873	4.621.567	6.530.306	249,207
Alagoas	3,13	0,23	7,51	9,59	13,49	0,11	8,66	16,78	2,91	0,15
Bahia	35,54	55,65	49,08	62,15	32,65	39,16	62,99	56,36	67,68	45,11
Ceará	28,61	12,34	7,53	8,23	4,05	8,37	7,62	4,91	9,53	18,58
Maranhão	12,27	17,62	21,55	8,20	40,42	43,18	8,69	11,59	6,63	9,16
Paraíba	0,96	0,28	2,08	1,76	0,30	0,24	1,85	0,77	2,62	0,01
Pernambuco	4,80	4,00	8,41	7,90	6,55	3,54	8,06	7,78	8,26	22,13
Piauí	2,53	3,92	1,28	0,62	1,85	1,41	0,59	1,33	0,07	0,00
R. G. do Norte	12,14	5,95	1,76	0,85	0,68	3,94	0,87	0,33	1,25	4,85
Sergipe	0,02	0,01	0,79	0,71	0,01	0,04	0,67	0,14	1,05	0,00

Fonte: Ministério de Desenvolvimento, Indústria e Comércio Exterior – MDIC

Elaboração: BNB/ETENE/Central de Informações Econômicas, Sociais e Tecnológicas

ANUÁRIO ESTATÍSTICO DO ESTADO DA PARAÍBA - 2011

IV - Atividades da Indústria, Comércio e Serviço

4.2 - Comércio

4.2.1 - Comércio Externo

4.2.1.4 - Exportação e Importação - Nordeste

Tabela 06 - Evolução das importações, segundo os Estados - Nordeste - 1999-2010

Estados	(US$ milhões FOB)											
	1999	2000	2001	2002	2003	2004	2005	2006	2007	2008	2009	2010
Nordeste	3,524	4,794	5,117	4,648	4,329	5,504	6,308	8,855	11,777	15,526	10,735	17,487
Alagoas	60	65	63	124	48	67	93	110	240	216	112	247
Bahia	1,465	2,256	2,274	1,889	1,945	3,013	3,351	4,475	5,415	6,310	4,613	6,610
Ceará	573	718	623	631	541	574	588	1,098	1,408	1,558	1,230	2,168
Maranhão	367	486	831	849	662	736	1,157	1,726	2,353	4,103	1,994	3,817
Paraíba	128	150	90	79	61	98	94	169	305	396	434	685
Pernambuco	735	939	1,029	844	796	759	806	1,025	1,720	2,461	1,980	3,273
Piauí	13	16	16	13	10	17	15	27	44	72	68	189
R. G. do Norte	84	70	89	116	169	139	110	130	152	207	150	319
Sergipe	97	94	102	102	97	101	93	94	140	204	153	180

Fonte: Ministério de Desenvolvimento, Indústria e Comércio Exterior – MDIC

Elaboração: BNB/ETENE/Central de Informações Econômicas, Sociais e Tecnológicas

ANUÁRIO ESTATÍSTICO DO ESTADO DA PARAÍBA - 2011

IV - Atividades da Indústria, Comércio e Serviço

4.2 - Comércio

4.2.1 - Comércio Externo

4.2.1.4 - Exportação e Importação - Nordeste

Tabela 07 - Participação (%) dos Estados nas importações por setor - Nordeste - 1999/2010

Estado	1999				2010			
	Bens de capital	Bens intermediários	Bens de consumo	Combustiveis e lubrificantes	Bens de capital	Bens intermediários	Bens de consumo	Combustiveis e lubrificantes
Nordeste(US$ mil FOB)	575,987	1.620.906	157,845	1.169.311	3.230.088	7.006.203	1.804.643	5.446.486
Alagoas	2,29	2,80	1,11	-	1,86	2,25	1,63	0,00
Bahia	37,68	41,60	25,30	45,66	42,04	39,81	57,84	26,05
Ceará	11,60	22,54	16,93	9,80	14,02	18,58	5,17	5,87
Maranhão	4,06	4,92	0,44	22,51	4,26	5,74	3,84	58,90
Paraíba	8,68	4,67	1,68	-	7,37	4,89	5,79	0,01
Pernambuco	22,06	17,13	46,74	21,97	21,88	23,19	24,49	9,17
Piauí	1,06	0,37	0,45	-	0,64	2,35	0,18	0,00
R. G. do Norte	9,55	1,66	1,52	-	6,36	1,48	0,57	0,00
Sergipe	3,02	4,31	5,83	0,06	1,57	1,71	0,51	0,00

Fonte: Ministério de Desenvolvimento, Indústria e Comércio Exterior – MDIC

Elaboração: BNB/ETENE/Central de Informações Econômicas, Sociais e Tecnológicas

ANUÁRIO ESTATÍSTICO DO ESTADO DA PARAÍBA - 2011

IV - Atividades da Indústria, Comércio e Serviço

4.2 - Comércio

4.2.1 - Comércio Externo

4.2.1.4 - Exportação e Importação - Nordeste

Tabela 08 - Participação (%) dos Estados nas importações por fator agregado - Nordeste - 1999/2010

Estado	1999				2010			
	Básico	Industrializado (A+B)	Semimanufaturado (A)	Manufaturado (B)	Básico	Industrializado (A+B)	Semimanufaturado (A)	Manufaturado (B)
Nordeste(US$ mil FOB)	990,228	2.533.821	92,854	2.440.967	2.527.814	14.959.607	479,114	14.480.494
Alagoas	2,45	1,42	7,10	1,21	1,17	1,46	4,15	1,37
Bahia	42,76	41,12	30,69	41,52	67,68	32,75	52,52	32,09
Ceará	27,96	11,71	8,59	11,83	9,74	12,84	4,69	13,11
Maranhão	1,73	13,81	9,69	13,97	5,06	24,66	11,39	25,10
Paraíba	5,04	3,09	6,36	2,97	2,30	4,19	1,64	4,28
Pernambuco	13,85	23,61	35,45	23,16	11,02	20,01	24,28	19,87
Piauí	0,04	0,49	1,16	0,47	0,04	1,25	0,54	1,28
R. G. do Norte	1,18	2,86	0,66	2,95	1,63	1,86	0,25	1,91
Sergipe	4,99	1,88	0,31	1,94	1,35	0,97	0,54	0,99

Fonte: Ministério de Desenvolvimento, Indústria e Comércio Exterior – MDIC

Elaboração: BNB/ETENE/Central de Informações Econômicas, Sociais e Tecnológicas

ANUÁRIO ESTATÍSTICO DO ESTADO DA PARAÍBA - 2011

IV - Atividades da Indústria, Comércio e Serviço

4.2 - Comércio

4.2.1 - Comércio Externo

4.2.1.4 - Exportação e Importação - Nordeste

Tabela 09 - Principais produtos importados e participação de cada Estado na região - Nordeste - 2010

Produto	Nordeste	Alagoas		Bahia		Ceará		Maranhão		Paraíba		Pernambuco		Piauí		R.G. do Norte		Sergipe	
	Valor	Valor	Partic %	Valor	Partic %	Valor	Partic %	Valor	Partic %	Valor	Partic %	Valor	Partic %	Valor	Partic %	Valor	Partic %	Valor	Partic %
Óleo diesel	2,490	-	0,00	9	0,35	-	0,00	2,481	99,65	-	0,00	-	0,00	-	0,00	-	0,00	-	0,00
NAFTAS para petroquímica	982	-	0,00	982	100,00	-	0,00	-	0,00	-	0,00	-	0,00	-	0,00	-	0,00	-	0,00
Sulfetos deminérios decobre	951	-	0,00	951	100,00	-	0,00	-	0,00	-	0,00	-	0,00	-	0,00	-	0,00	-	0,00
Automóveis	821	-	0,00	820	99,88	-	0,00	-	0,00	-	0,00	1	0,12	-	0,00	-	0,00	-	0,00
Trigo	579	16	3,36	137	23,63	182	31,48	19	3,36	30	5,24	137	23,58	-	0,00	26	4,51	28	4,84
Querosene de aviação	513	-	0,00	-	0,00	35	6,91	461	89,79	-	0,00	17	3,30	-	0,00	-	0,00	-	0,00
Ácido tereftalico e seus sais	418	-	0,00	-	0,00	-	0,00	-	0,00	-	0,00	418	100,00	-	0,00	-	0,00	-	0,00
Outros propanos liquefeitos	365	-	0,00	-	0,00	-	0,00	-	0,00	-	0,00	365	100,00	-	0,00	-	0,00	-	0,00
Gás natural liquefeito	275	-	0,00	-	0,00	275	100,00	-	0,00	-	0,00	-	0,00	-	0,00	-	0,00	-	0,00
Petróleo	272	-	0,00	272	100,00	-	0,00	-	0,00	-	0,00	-	0,00	-	0,00	-	0,00	-	0,00

Fonte: Ministério de Desenvolvimento, Indústria e Comércio Exterior – MDIC

Nota: O valor das importações refere-se ao Código NCM indicado.

Elaboração: BNB/ETENE/Central de Informações Econômicas, Sociais e Tecnológicas

ANUÁRIO ESTATÍSTICO DO ESTADO DA PARAÍBA - 2011

IV - Atividades da Indústria, Comércio e Serviços

4.2 - Comércio

4.2.2 - Comércio Varejista

Tabela 01 - Variação do faturamento real do comércio varejista da região metropolitana de João Pessoa (Em relação ao mês anterior) - Paraíba - 2010/2009 — **1 de 2**

Discriminação	Taxa de Variação (%)							
	Índices - jan./2010	jan./2010 - dez./2009	jan./2010 - jan../2009	jan - jan/10/ jan jan-09	Índices - fev./2010	fev./2010 - fev./2010	fev./2010 fev./2009	jan - fev./10/ jan-fev-09
Comércio em geral (Inc. Conces.)	**110,11**	**-18,25**	**10,06**	**10,06**	**101,54**	**-7,78**	**12,73**	**11,32**
Comércio em geral(Exc. Conces.)	**111,58**	**-20,92**	**9,10**	**9,10**	**102,93**	**-7,75**	**13,66**	**11,24**
Bens de consumo duráveis	**104,98**	**-28,91**	**19,35**	**19,35**	**91,30**	**-13,03**	**20,86**	**20,05**
Móveis e decorações	103,57	-34,57	-0,22	-0,22	94,81	-8,46	11,86	5,21
Eletrodomésticos e eletrônicos	100,31	-28,75	32,39	32,39	85,67	-14,59	26,10	29,42
Cine-foto-som e óticas	132,96	-20,26	4,77	4,77	115,92	-12,81	14,79	9,21
Bens de consumo semiduráveis	**114,21**	**-59,23**	**33,84**	**33,84**	**99,12**	**-13,21**	**25,78**	**29,97**
Vestuário	117,33	-54,41	25,52	25,52	95,82	-18,34	19,35	22,67
Tecidos	186,67	-46,11	30,96	30,96	142,47	-23,68	25,65	28,61
Calçados	106,31	-62,74	39,25	39,25	96,91	-8,84	29,13	34,24
Bens de consumo não duráveis	**105,35**	**-6,45**	**3,79**	**3,79**	**99,11**	**-5,92**	**7,20**	**5,41**
Supermercados e mercadinhos	95,02	-11,93	0,23	0,23	88,14	-7,23	5,30	2,61
Farmácias, drogarias e perfumarias	106,22	-0,38	1,17	1,17	93,40	-12,06	-10,74	-4,77
Combustíveis	121,77	-1,15	9,93	9,93	119,72	-1,68	18,69	14,10
Comércio automotivo	**109,05**	**-6,91**	**13,49**	**13,49**	**99,75**	**-8,52**	**10,44**	**12,01**
Concessionárias de veículos	105,23	-7,26	13,58	13,58	96,95	-7,87	9,55	11,61
Autopeças e acessórios	150,34	-4,24	12,83	12,83	130,12	-13,45	18,21	15,16
Materiais de construção	**136,69**	**-5,70**	**8,70**	**8,70**	**128,24**	**-6,18**	**29,83**	**17,99**

Discriminação	Taxa de Variação (%)							
	Índices - mar./2010	mar./2010 fev./2010	mar./2010 mar./2009	jan - mar/ 2010/ jan-mar./2009	Índices - abr./2010	abr./2010 - mar./2010	abr./2010 - abr./2009	jan./abr./ 2010 - jan./abr./
Comércio em geral (Inc. Conces.)	**115,83**	**15,44**	**13,87**	**11,80**	**106,03**	**-8,45**	**10,36**	**11,44**
Comércio em geral(Exc. Conces.)	**112,81**	**11,30**	**15,41**	**12,10**	**108,17**	**-4,11**	**10,21**	**11,63**
Bens de consumo duráveis	**110,24**	**21,04**	**28,62**	**22,90**	**105,86**	**-3,98**	**26,61**	**23,84**
Móveis e decorações	111,46	17,57	26,69	12,04	112,74	1,15	25,78	15,41
Eletrodomésticos e eletrônicos	104,07	21,47	32,66	30,56	96,84	-6,95	31,07	30,69
Cine-foto-som e óticas	141,84	24,35	16,80	11,32	143,10	0,89	13,38	11,87
Bens de consumo semiduráveis	**105,72**	**6,66**	**24,14**	**27,97**	**103,67**	**-1,94**	**6,52**	**21,95**
Vestuário	109,27	14,04	22,47	22,60	104,23	-4,61	15,60	20,82
Tecidos	182,56	28,14	7,36	20,12	196,86	7,83	8,87	16,77
Calçados	97,24	0,34	28,40	32,29	95,20	-2,10	1,86	23,42
Bens de consumo não duráveis	**105,92**	**9,56**	**9,20**	**5,84**	**101,66**	**-4,02**	**5,67**	**5,79**
Supermercados e mercadinhos	98,71	11,98	10,93	5,38	94,52	-4,25	7,23	5,84
Farmácias, drogarias e perfumarias	104,66	12,05	1,01	-2,86	100,04	-4,41	5,66	-0,88
Combustíveis	118,26	5,48	10,65	10,56	114,06	-3,55	3,62	8,78
Comércio automotivo	**127,58**	**27,89**	**10,08**	**11,27**	**102,02**	**-20,03**	**10,40**	**11,07**
Concessionárias de veículos	125,83	29,79	9,54	10,80	98,94	-21,37	10,91	10,83
Autopeças e acessórios	146,51	12,59	15,42	15,32	135,27	-7,67	6,57	13,09
Materiais de construção	**148,61**	**15,88**	**28,31**	**21,51**	**140,90**	**-5,19**	**24,70**	**22,30**

Discriminação	Taxa de Variação (%)							
	Índices - mai/2010	mai/2010 abr./2010	Mai/2010 mai/2009	jan - mai/2010/ jan-mai/	Índices - jun./2010	jun./2010 - mai/2010	jun./2010 - jun./2009	jan./jun./ 2010 - jan./jun./
Comércio em geral (Inc. Conces.)	**114,16**	**7,68**	**12,95**	**11,75**	**109,85**	**-3,75**	**4,71**	**10,50**
Comércio em geral(Exc. Conces.)	**116,37**	**7,60**	**12,96**	**11,90**	**111,10**	**-4,51**	**11,94**	**11,90**
Bens de consumo duráveis	**119,97**	**13,59**	**16,39**	**22,02**	**108,78**	**-9,14**	**17,99**	**21,27**
Móveis e decorações	112,13	-0,54	7,46	13,64	116,15	3,59	15,36	13,95
Eletrodomésticos e eletrônicos	116,45	20,25	18,27	27,59	99,57	-14,49	21,46	26,53
Cine-foto-som e óticas	152,95	8,37	21,27	13,51	146,20	-3,13	9,79	12,56
Bens de consumo semiduráveis	**129,40**	**24,82**	**16,16**	**20,54**	**147,04**	**13,63**	**17,23**	**19,83**
Vestuário	141,35	35,62	31,11	23,22	163,71	15,82	20,65	22,64
Tecidos	202,50	2,86	12,15	15,71	187,82	-7,25	-1,21	12,42
Calçados	117,16	23,06	9,43	19,92	135,35	15,52	17,96	19,50
Bens de consumo não duráveis	**106,02**	**4,30**	**8,16**	**6,27**	**97,50**	**-8,04**	**6,25**	**6,27**
Supermercados e mercadinhos	98,12	3,81	8,23	6,32	92,14	-6,10	8,78	6,71
Farmácias, drogarias e perfumarias	105,94	5,89	-0,70	-0,84	98,61	-6,92	-4,48	-1,45
Combustíveis	118,94	4,28	12,33	9,48	105,69	-11,14	8,10	9,27
Comércio automotivo	**109,62**	**7,45**	**12,52**	**11,36**	**108,72**	**-0,82**	**-12,35**	**6,58**
Concessionárias de veículos	106,82	7,96	12,92	11,24	105,73	-1,03	-14,50	5,97
Autopeças e acessórios	139,85	3,39	9,33	12,32	141,04	0,84	10,20	11,96
Materiais de construção	**148,29**	**5,25**	**29,33**	**23,72**	**140,72**	**-5,11**	**26,70**	**24,21**

ANUÁRIO ESTATÍSTICO DO ESTADO DA PARAÍBA - 2011

IV - Atividades da Indústria, Comércio e Serviços

4.2 - Comércio

4.2.2 - Comércio Varejista

Tabela 01 - Variação do faturamento real do comércio varejista da região metropolitana de João Pessoa (Em relação ao mês anterior) - Paraíba - 2010/2009 — **2 de 2**

Discriminação	Taxa de Variação (%)							
	Índices jul/2010	jul/2010-jun/2010	jul/2010-jul/2009	Jan-jul/2010 - Jan-jul/2009	Índices ago/2010	Ago/2010-jul/2010	Ago/2010 - ago/2009	Jan-ago/2010 - jan-ago/2009
Comércio em geral(Exc. Conces.)	117,24	6,74	11,47	10,65	119,70	0,30	14,76	11,44
Bens de consumo duráveis	117,69	5,96	10,70	11,72	117,54	-0,11	11,65	11,70
Móveis e decorações	121,21	11,69	17,98	20,69	123,36	2,01	22,36	20,89
Eletrodomésticos e eletrônicos	124,68	7,34	17,30	14,47	123,61	-0,85	13,66	14,36
Cine-foto-som e óticas	113,97	14,46	21,62	25,73	114,72	0,66	26,62	25,85
Bens de consumo semiduráveis	154,77	7,35	6,07	11,25	170,19	11,63	19,18	12,13
Vestuário	132,80	-9,68	8,26	17,82	125,04	-5,85	18,42	17,90
Tecidos	146,45	-10,55	9,15	20,16	148,60	1,47	25,82	20,95
Calçados	205,20	9,25	13,41	12,57	205,10	-0,05	-1,07	10,50
Bens de consumo não duráveis	119,81	-11,48	7,01	17,37	106,55	-11,07	17,65	17,40
Supermercados e mercadinhos	104,72	7,41	6,41	6,29	104,45	-0,26	6,68	6,34
Farmácias, drogarias e perfumarias	98,90	7,34	8,66	7,00	95,95	-2,98	4,32	6,65
Combustíveis	109,84	11,38	4,57	-0,58	110,83	0,90	5,57	0,20
Comércio automotivo	111,77	5,74	4,17	8,53	115,24	3,11	10,62	8,79
Concessionárias de veículos	119,05	9,50	12,75	7,49	128,61	0,93	23,87	10,56
Autopeças e acessórios	115,74	9,47	14,16	7,14	126,85	1,56	25,48	10,58
Materiais de construção	154,77	9,74	2,57	10,39	147,63	-4,58	10,68	10,42
Materiais de construção	157,90	12,21	27,89	24,78	165,38	4,74	18,91	23,91

Discriminação	Taxa de Variação (%)					
	set/2010-ago/2010	set/2010-set/2009	Jan-set/2010 Jan-Set/2009	out/2010-/set/2010	out/2010-out/2009	Jan-Out/2010-Jan-out/2009
Comércio em geral (Inc. Conces.)	0,83	10,78	11,38	0,11	11,68	11,43
Comércio em geral(Exc. Conces.)	0,72	14,48	12,04	1,13	8,60	11,70
Bens de consumo duráveis	1,24	17,52	20,43	1,81	15,37	19,81
Móveis e decorações	2,92	7,28	13,43	12,11	8,98	12,87
Eletrodomésticos e eletrônicos	1,65	21,03	25,24	0,35	17,46	24,33
Cine-foto-som e óticas	-2,44	19,54	12,83	-6,57	17,91	13,16
Bens de consumo semiduráveis	2,15	19,17	18,05	2,26	13,29	17,52
Vestuário	-0,83	27,95	21,79	5,26	27,67	22,44
Tecidos	8,18	2,76	9,44	-2,50	-21,84	4,79
Calçados	3,14	17,25	17,38	1,16	13,36	16,96
Bens de consumo não duráveis	1,29	13,02	7,11	1,90	9,27	7,33
Supermercados e mercadinhos	0,85	12,14	7,34	6,30	13,20	7,94
Farmácias, drogarias e perfumarias	5,26	17,89	2,09	-2,79	9,23	2,81
Combustíveis	0,07	12,00	9,14	-1,88	3,91	8,60
Comércio automotivo	1,05	1,20	9,30	-2,75	20,75	10,43
Concessionárias de veículos	1,20	0,79	9,24	-3,02	22,85	10,58
Autopeças e acessórios	-0,29	5,26	9,81	-0,15	4,36	9,23
Materiais de construção	-2,22	16,35	22,94	-2,31	0,68	20,27

Discriminação	Taxa de Variação (%)					
	Nov/2010-out/2010	nov/2010 - nov./2009	Jan-Nov/2010-jan-nov/2009	Dez/2010 - nov/2009	Dez/2010-dez/2009	Jan-Dez/2010-jan-dez/2009
Comércio em geral (Inc. Conces.)	6.69	16.83	11.96	20.78	16.14	12.49
Comércio em geral(Exc. Conces.)	6.94	11.98	11.72	23.89	13.11	11.99
Bens de consumo duráveis	11.01	25.18	20.35	32.21	28.41	22.64
Móveis e decorações	18.23	33.47	15.11	24.90	44.86	23.77
Eletrodomésticos e eletrônicos	8.89	23.14	24.20	33.28	20.62	23.75
Cine-foto-som e óticas	8.03	20.10	13.65	42.15	37.04	16.80
Bens de consumo semiduráveis	29.68	4.30	15.72	75.91	6.37	13.95
Vestuário	16.63	18.12	21.91	70.92	20.14	21.60
Tecidos	24.19	-0.30	4.14	28.67	-0.21	3.53
Calçados	39.46	-1.55	14.30	85.94	1.04	11.55
Bens de consumo não duráveis	-0.19	10.50	7.62	16.80	12.00	8.04
Supermercados e mercadinhos	-0.23	17.02	8.76	27.54	22.21	10.09
Farmácias, drogarias e perfumarias	-0.82	6.48	3.15	3.45	9.13	3.66
Combustíveis	0.17	3.78	8.15	7.20	-1.37	7.24
Comércio automotivo	5.77	33.09	12.40	10.42	26.01	13.65
Concessionárias de veículos	5.91	35.86	12.74	10.68	28.62	14.19
Autopeças e acessórios	4.49	11.94	9.48	8.01	5.67	9.11
Materiais de construção	11.79	17.32	19.95	-2.87	20.07	19.96

Fonte: Instituto Fecomércio de Pesquisas Econômicas e Sociais - IFEP

Base dos Índices: média de 2004= 100

ANUÁRIO ESTATÍSTICO DO ESTADO DA PARAÍBA - 2011

IV - Atividades da Indústria, Comércio e Serviços

4.2 - Comércio

4.2.2 - Comércio Varejista

Tabela 02 - Estatística de Registro - Inclusão/exclusão (SPC), segundo os meses - João Pessoa - 2009/2010

Mês	2009		2010	
	Inclusão	Exclusão	Inclusão	Exclusão
Janeiro	4.874	4.039	6.760	3.074
Fevereiro	3.424	2.945	4.623	2.377
Março	5.104	3.436	3.661	2.785
Abril	4.674	3.037	2.754	2.639
Maio	7.043	3.186	4.721	3.461
Junho	5.312	2.828	3.198	2.259
Julho	5.492	3.408	3.846	2.838
Agosto	3.268	3.099	3.755	3.224
Setembro	3.857	2.895	2.762	3.470
Outubro	3.293	2.751	2.453	2.121
Novembro	3.925	2.784	3.454	2.483
Dezembro	4.219	3.340	2.666	3.175

Fonte: Câmara de Dirigentes Lojistas de João Pessoa

ANUÁRIO ESTATÍSTICO DO ESTADO DA PARAÍBA - 2011

IV - Atividades da Indústria, Comércio e Serviços

4.2 - Comércio

4.2.2 - Comércio Varejista

Tabela 03 - Estatística de Consultas de SPC e cheques, segundo os meses - João Pessoa - 2009/2010

Mês	2009			2010		
	SPC	Cheque	Total	SPC	Cheque	Total
Janeiro	21.094	11.522	32.616	16.081	7.677	23.758
Fevereiro	16.018	7.593	23.611	12.692	6.049	18.741
Março	17.945	8.060	26.005	15.845	8.030	23.875
Abril	15.970	5.974	21.944	13.868	6.848	20.716
Maio	18.880	7.105	25.985	16.310	8.546	24.856
Junho	19.344	7.411	26.755	14.675	6.707	21.382
Julho	19.583	9.705	29.288	14.008	7.125	21.133
Agosto	17.080	7.149	24.229	15.844	7.937	23.781
Setembro	17.785	8.232	26.017	16.182	8.012	24.194
Outubro	17.857	8.318	26.175	15.258	7.080	22.338
Novembro	18.786	8.484	27.270	20.957	9.091	30.048
Dezembro	25.231	9.249	34.480	35.878	11.763	47.641

Fonte: Câmara de Dirigentes Lojistas de João Pessoa

ANUÁRIO ESTATÍSTICO DO ESTADO DA PARAÍBA - 2011

IV - Atividades da Indústria, Comércio e Serviços

4.2 - Comércio

4.2.2 - Comércio Varejista

Tabela 04 - Dados gerais das empresas comerciais, segundo a Região Nordeste, Unidades da Federação de atuação das empresas, divisões e grupos de atividades - 2009/2010 — **1 de 2**

Região Nordeste, Unidades da Federação de atuação das empresas, divisões e grupos de atividades	Dados gerais das empresas comerciais				
	Receita bruta de revenda e de comissões sobre venda	Margem de comercialização (1)	Salários, retiradas e outras remunerações	Pessoal ocupado em 31.12	Unidades locais com receita de revenda
	1 000 R$				
	2 009				
Brasil	**1 721 756 372**	**330 654 839**	**95 096 416**	**8 800 834**	**1 570 350**
Nordeste	**258 525 105**	**48 212 515**	**12 179 983**	**1 405 609**	**286 040**
Maranhão	**23 723 966**	**4 133 090**	**1 097 831**	**121 806**	**21 325**
Comércio de veículos, peças e motocicletas	3 332 988	626 364	142 697	13 159	1 849
Comércio por atacado	11 134 041	1 337 498	206 743	17 018	1 493
Comércio varejista	9 256 937	2 169 228	748 391	91 629	17 983
Piauí	**14 035 991**	**2 141 357**	**599 874**	**72 769**	**14 215**
Comércio de veículos, peças e motocicletas	2 097 331	295 159	80 417	8 721	1 256
Comércio por atacado	5 230 580	654 060	119 785	12 434	1 263
Comércio varejista	6 708 080	1 192 138	399 672	51 614	11 696
Ceará	**40 248 306**	**7 309 049**	**1 847 849**	**228 405**	**60 124**
Comércio de veículos, peças e motocicletas	6 357 863	963 800	227 196	20 088	4 241
Comércio por atacado	14 083 722	2 070 217	358 414	32 734	3 245
Comércio varejista	19 806 721	4 275 032	1 262 239	175 583	52 638
Rio Grande do Norte	**18 373 943**	**3 734 440**	**945 195**	**109 680**	**18 929**
Comércio de veículos, peças e motocicletas	2 809 403	365 579	118 125	10 723	1 950
Comércio por atacado	5 795 207	841 249	175 703	15 070	1 366
Comércio varejista	9 769 333	2 527 612	651 367	83 887	15 613
Paraíba	**18 493 638**	**3 775 677**	**847 187**	**102 036**	**22 576**
Comércio de veículos, peças e motocicletas	2 360 794	300 049	83 531	8 253	1 208
Comércio por atacado	6 601 450	959 082	162 761	15 005	1 570
Comércio varejista	9 531 394	2 516 546	600 895	78 778	19 798
Pernambuco	**47 090 889**	**7 743 935**	**2 250 564**	**241 789**	**45 533**
Comércio de veículos, peças e motocicletas	7 305 945	1 045 180	260 688	23 299	3 551
Comércio por atacado	20 492 548	2 598 647	563 897	46 180	4 307
Comércio varejista	19 292 396	4 100 108	1 425 979	172 310	37 675
Alagoas	**11 935 852**	**2 769 309**	**599 731**	**75 818**	**14 758**
Comércio de veículos, peças e motocicletas	1 777 064	370 363	71 566	6 113	808
Comércio por atacado	3 864 204	670 924	102 017	8 736	705
Comércio varejista	6 294 584	1 728 022	426 148	60 969	13 245
Sergipe	**9 713 852**	**1 747 769**	**504 137**	**56 251**	**8 888**
Comércio de veículos, peças e motocicletas	1 640 430	247 766	61 889	5 360	864
Comércio por atacado	2 616 787	378 940	73 341	7 159	911
Comércio varejista	5 456 635	1 121 063	368 907	43 732	7 113
Bahia	**74 908 668**	**14 857 889**	**3 487 615**	**397 055**	**79 692**
Comércio de veículos, peças e motocicletas	8 739 956	1 352 469	405 194	38 655	6 670
Comércio por atacado	30 688 708	5 610 101	683 108	52 386	5 577
Comércio varejista	35 480 004	7 895 319	2 399 313	306 014	67 445

ANUÁRIO ESTATÍSTICO DO ESTADO DA PARAÍBA - 2011

IV - Atividades da Indústria, Comércio e Serviços

4.2 - Comércio

4.2.2 - Comércio Varejista

Tabela 04 - Dados gerais das empresas comerciais, segundo a Região Nordeste, Unidades da Federação de atuação das empresas, divisões e grupos de atividades - 2009/2010 — **2 de 2**

Região Nordeste, Unidades da Federação de atuação das empresas, divisões e grupos de atividades	Dados gerais das empresas comerciais				
	Receita bruta de revenda e de comissões sobre venda	Margem de comercialização (1)	Salários, retiradas e outras remunerações	Pessoal ocupado em 31.12	Unidades locais com receita de revenda
	1 000 R$				
	2 010				
Brasil	**2 032 525 281**	**394 431 634**	**112 360 635**	**9 358 262**	**1 650 578**
Nordeste	**313 855 664**	**60 483 654**	**14 973 715**	**1 560 144**	**293 319**
Maranhão	**28 574 775**	**5 082 980**	**1 273 747**	**132 081**	**22 639**
Comércio de veículos, peças e motocicletas	4 260 860	695 026	163 337	12 717	1 960
Comércio por atacado	12 737 510	1 649 794	272 096	20 154	1 970
Comércio varejista	11 576 405	2 738 160	838 314	99 210	18 709
Piauí	**17 221 524**	**3 182 058**	**869 971**	**97 454**	**18 388**
Comércio de veículos, peças e motocicletas	2 671 595	355 237	115 993	10 006	1 755
Comércio por atacado	6 128 552	802 975	146 129	14 270	1 574
Comércio varejista	8 421 377	2 023 846	607 849	73 178	15 059
Ceará	**50 346 631**	**9 864 572**	**2 337 869**	**264 061**	**62 749**
Comércio de veículos, peças e motocicletas	8 068 323	1 265 848	298 348	22 361	4 004
Comércio por atacado	16 878 937	2 954 272	464 152	34 933	3 718
Comércio varejista	25 399 371	5 644 452	1 575 369	206 767	55 027
Rio Grande do Norte	**23 473 118**	**4 607 689**	**1 097 221**	**108 729**	**17 428**
Comércio de veículos, peças e motocicletas	3 129 377	469 594	139 060	10 924	1 752
Comércio por atacado	6 869 130	1 020 913	203 940	15 320	1 317
Comércio varejista	13 474 611	3 117 182	754 221	82 485	14 359
Paraíba	**20 934 539**	**3 530 753**	**917 299**	**103 605**	**23 094**
Comércio de veículos, peças e motocicletas	2 768 266	410 070	105 626	9 453	1 527
Comércio por atacado	7 735 554	1 090 258	200 037	16 540	1 600
Comércio varejista	10 430 719	2 030 425	611 636	77 612	19 967
Pernambuco	**61 273 636**	**11 212 339**	**2 965 420**	**310 131**	**49 509**
Comércio de veículos, peças e motocicletas	9 171 036	1 397 745	331 569	27 699	3 974
Comércio por atacado	25 372 966	3 770 741	758 958	54 894	5 256
Comércio varejista	26 729 634	6 043 853	1 874 893	227 538	40 279
Alagoas	**14 888 453**	**3 433 175**	**710 475**	**78 687**	**14 155**
Comércio de veículos, peças e motocicletas	2 134 066	498 612	78 854	6 749	1 050
Comércio por atacado	4 275 730	703 435	114 964	9 770	829
Comércio varejista	8 478 657	2 231 128	516 657	62 168	12 276
Sergipe	**12 474 743**	**2 623 926**	**616 095**	**64 008**	**8 998**
Comércio de veículos, peças e motocicletas	2 012 104	372 345	81 798	6 874	951
Comércio por atacado	3 174 946	447 584	96 985	7 970	1 045
Comércio varejista	7 287 693	1 803 997	437 312	49 164	7 002
Bahia	**84 668 245**	**16 946 162**	**4 185 618**	**401 388**	**76 359**
Comércio de veículos, peças e motocicletas	10 920 505	1 620 811	474 985	42 496	6 898
Comércio por atacado	34 313 859	5 910 400	817 610	56 114	4 759
Comércio varejista	39 433 881	9 414 951	2 893 023	302 778	64 702

Fonte: IBGE, Diretoria de Pesquisas, Coordenação de Serviços e Comércio, Pesquisa Anual de Comércio 2009/2010

(1) Receita líquida de revenda menos o custo das mercadorias revendidas. Refere-se ao resultado obtido pelo esforço de venda de mercadorias, deduzidos os custos de aquisição das mercadorias pelas empresas.

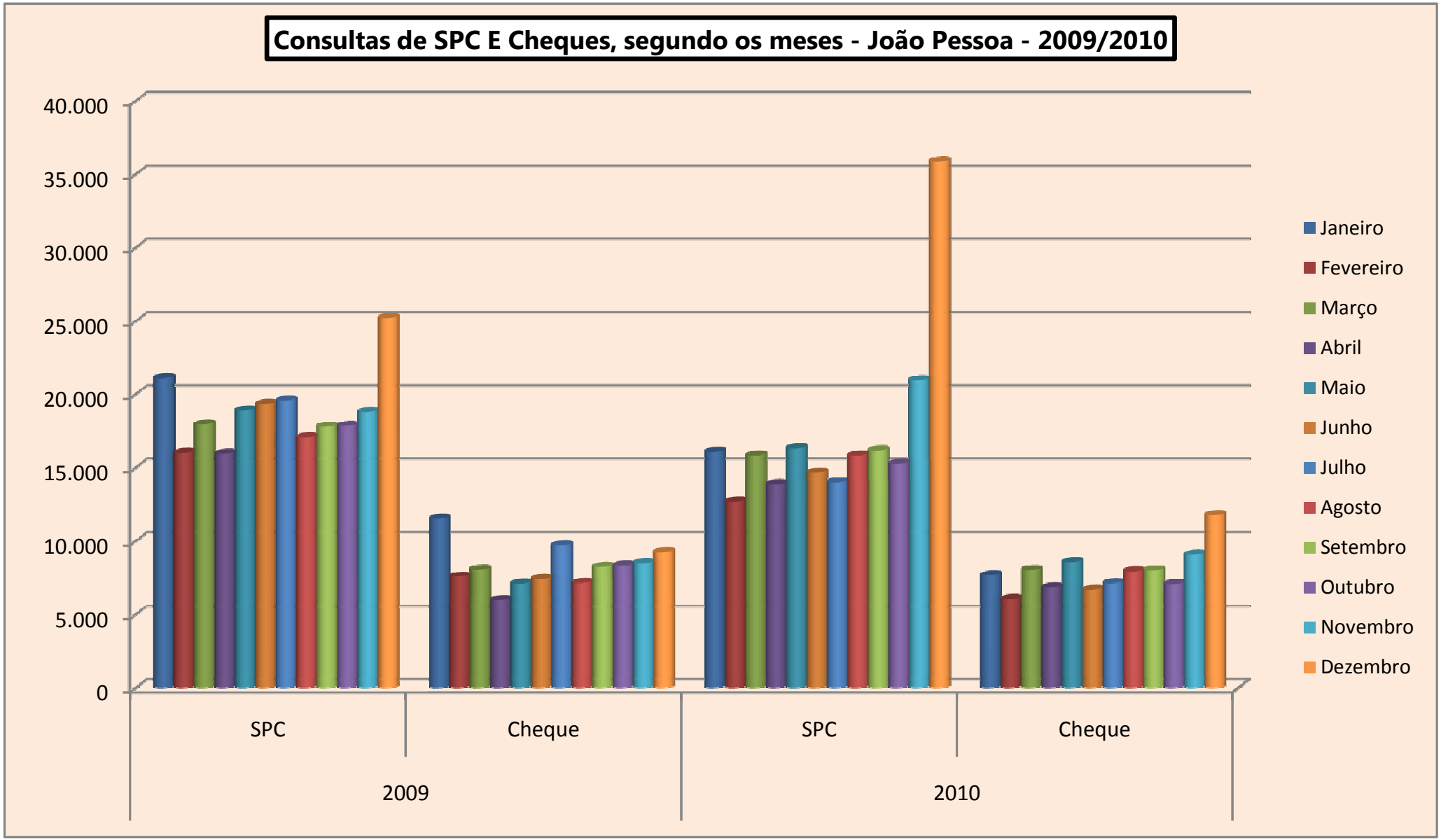
Consultas de SPC E Cheques, segundo os meses - João Pessoa - 2009/2010
40.000
35.000
30.000
25.000
20.000
15.000
10.000
5.000
0
SPC
Cheque
SPC
Cheque
2009
2010
Janeiro
Fevereiro
Março
Abril
Maio
Junho
Julho
Agosto
Setembro
Outubro
Novembro
Dezembro

ANUÁRIO ESTATÍSTICO DO ESTADO DA PARAÍBA - 2011

IV - Atividades da Indústria, Comércio e Serviço

4.3 - Serviços

4.3.1 - Turismo

4.3.1.1 - Turismo - Paraíba

Tabela 01- Oferta de unidades habitacionais e leitos, por local, segundo os anos - Paraíba - 2008 - 2011

Local	2008			2009			2010			2011		
	MH	UH	Leito	MH	UH	Leito	MH	UH	Leito	MH	UH	Leito
João Pessoa	74	2.960	7.390	79	3.081	7.695	82	3.211	8.119	90	3.452	8.795
Litoral Norte	29	350	838	29	350	838	29	373	960	32	391	993
Litoral Sul	44	710	1.927	41	721	2.243	42	756	2.285	50	879	2.560
Campina Grande	21	1.001	2.366	16	911	2.258	15	904	2.244	15	904	2.244
Interior	79	1.629	3.536	81	1.663	3.584	80	1.713	3.705	117	2.296	5.227
Total	**247**	**6.650**	**16.057**	**246**	**6.726**	**16.618**	**248**	**6.957**	**17.313**	**304**	**7.922**	**19.819**

Fonte: Coordenadoria Regional de Serviços Turísticos - CRST

Nota: MH: Meios de Hospedagem - UH: Unidade Habitacional.

Posição de Dezembro de cada ano.

Ano 2012: Posição de Janeiro

Empresa Paraibana de Turismo S/A

Diretoria de Economia e Fomento

Subcoordenadoria de Estatística

ANUÁRIO ESTATÍSTICO DO ESTADO DA PARAÍBA - 2011

IV - Atividades da Indústria, Comércio e Serviço

4.3 - Serviços

4.3.1 - Turismo

4.3.1.1 - Turismo - Paraíba

Tabela 02 - Fluxo global estimado por ano, segundo os meses - Paraíba - 2000 - 2010

Mês	2005	2006	2007	2008	2009	2010
Janeiro	123.721	132.121	139.388	144.654	146.896	153.873
Fevereiro	74.713	82.140	86.981	95.600	98.325	111.254
Março	87.083	93.386	92.855	109.723	106.980	112.489
Abril	73.355	82.952	89.474	91.255	93.010	104.868
Maio	69.702	78.296	81.502	84.681	90.474	94.202
Junho	74.678	80.807	88.188	90.105	97.322	107.072
Julho	94.194	101.619	104.654	103.100	112.894	125.256
Agosto	71.543	79.967	82.310	81.473	90.371	101.632
Setembro	78.633	84.682	88.112	88.509	97.254	111.852
Outubro	89.085	91.090	98.664	99.138	116.045	114.792
Novembro	88.123	88.737	98.950	102.555	105.150	107.400
Dezembro	93.390	99.989	99.998	103.105	116.496	115.320
Total	**1.018.220**	**1.095.786**	**1.151.076**	**1.193.898**	**1.271.217**	**1.360.010**

Fonte: Subcoordenadoria de Estatística

Nota: Em média 30% desse fluxo fica em hoteis , 52% emcasa de parentes ou amigos e 1

ANUÁRIO ESTATÍSTICO DO ESTADO DA PARAÍBA - 2011

IV - Atividades da Indústria, Comércio e Serviço

4.3 - Serviços

4.3.1 - Turismo

4.3.1.1 - Turismo - Paraíba

Tabela 03 - Fluxo global estimado, segundo os anos e a variação - Paraíba - 1994 - 2010

Anos	Fluxo	Variação%
1994	433.943	9,28
1995	688.776	58,72
1996	560.433	-18,63
1997	521.165	-7,01
1998	756.223	45,10
1999	632.635	-16,34
2000	762.000	20,45
2001	832.892	9,30
2002	908.709	9,10
2003	759.181	-16,45
2004	948.757	24,97
2005	1.018.220	7,32
2006	1.095.786	7,62
2007	1.151.076	5,05
2008	1.193.898	3,72
2009	1.271.217	6,48
2010	1.360.010	6,98

Fonte: Subcoordenadoria de Estatística / BOH / Pesquisas da Demanda Turística

Nota: em média 30% desse fluxo fica em hotéis, 52% em casa de parentes ou amigos e 18% em outros meios de hospedagem.

ANUÁRIO ESTATÍSTICO DO ESTADO DA PARAÍBA - 2011

IV - Atividades da Indústria, Comércio e Serviço

4.3 - Serviços

4.3.1 - Turismo

4.3.1.1 - Turismo - Paraíba

Tabela 04 - Taxa de ocupação hoteleira (%) - Paraíba - 1998 - 2010

Mês \ Ano	1998	1999	2000	2001	2002	2003	2004	2005	2006	2007	2008	2009	2010
Janeiro	71,31	59,37	69,29	65,86	69,98	65,13	69,97	75,06	77,72	74,01	75,07	78,65	81,84
Fevereiro	53,74	47,03	48,81	51,62	53,56	46,52	50,90	54,07	58,19	56,49	62,40	59,16	65,52
Março	52,69	47,42	52,16	50,81	53,58	51,74	51,57	55,34	60,30	56,15	57,96	57,67	64,77
Abril	55,82	50,08	63,21	47,03	48,97	47,58	50,42	50,45	53,49	55,77	53,32	53,15	59,89
Maio	50,14	46,29	48,33	41,80	47,81	49,70	50,91	49,66	51,34	48,71	51,34	52,74	54,57
Junho	52,45	51,46	56,11	51,16	55,34	48,03	55,70	54,57	53,52	57,10	53,96	57,70	63,12
Julho	57,26	50,24	61,36	66,38	69,88	57,31	57,92	61,80	59,51	58,62	58,47	66,80	70,65
Agosto	47,82	47,19	55,81	51,28	52,72	49,44	51,11	47,55	47,72	50,31	48,46	54,58	60,64
Setembro	58,46	48,26	50,38	60,64	55,39	50,07	56,67	55,21	52,20	55,37	54,82	56,33	67,65
Outubro	53,43	59,71	55,28	51,43	50,38	51,02	55,91	58,49	53,60	59,52	58,17	67,14	65,50
Novembro	60,64	52,90	53,13	52,48	53,59	51,07	55,33	63,37	54,71	65,86	64,68	64,63	66,24
Dezembro	51,93	55,34	54,28	53,85	55,77	50,15	57,35	59,36	54,61	56,47	60,79	64,08	63,00
Total	**55,47**	**51,32**	**54,90**	**53,72**	**55,57**	**51,55**	**55,34**	**57,18**	**56,27**	**57,87**	**58,06**	**61,03**	**65,33**

Fonte: Boletim de Ocupação Hoteleira - BOH / Subcoordenadoria de Estatística

Nota: JP, 46 MH; 76% das UH; 74% dos Leitos.

Campina Grande: 6 hotéis; 49% das Uhs.; 51% dos Leitos - A partir de agosto /06, entra o Hotel Garden

ANUÁRIO ESTATÍSTICO DO ESTADO DA PARAÍBA - 2011

IV - Atividades da Indústria, Comércio e Serviço

4.3 - Serviços

4.3.1 - Turismo

4.3.1.1 - Turismo - Paraíba

Tabela 05 - Permanência média hoteleira (dias por pessoa), segundo os meses - Paraíba - 1998 - 2010

Mês \ Ano	1998	1999	2000	2001	2002	2003	2004	2005	2006	2007	2008	2009	2010
Janeiro	3,10	2,72	2,88	2,96	2,70	2,70	3,14	3,08	3,17	3,11	3,05	3,18	3,28
Fevereiro	2,81	2,62	2,52	2,72	2,54	2,52	2,79	2,84	2,94	2,95	3,13	2,93	3,05
Março	2,64	2,64	2,75	2,46	2,19	2,64	2,69	2,84	2,88	3,03	2,66	2,85	2,91
Abril	2,72	2,51	2,42	2,47	2,30	2,82	2,60	2,75	2,75	2,47	2,66	2,84	2,80
Maio	2,52	2,50	2,39	2,34	2,25	2,56	2,68	2,79	2,78	2,55	2,72	2,63	2,57
Junho	2,84	2,61	2,52	2,37	2,40	2,37	2,56	2,85	2,93	2,64	2,52	2,82	2,86
Julho	2,93	2,58	2,85	2,82	2,61	2,57	2,82	2,97	2,91	2,81	2,74	2,83	3,03
Agosto	2,33	2,37	2,80	2,32	2,64	2,37	2,50	2,74	2,67	2,75	2,55	2,57	2,74
Setembro	2,63	2,50	2,48	2,34	2,77	2,79	2,76	2,78	2,79	2,71	2,72	2,61	2,89
Outubro	2,40	2,89	2,69	2,32	2,61	2,63	2,62	2,69	2,73	2,68	2,70	2,75	2,89
Novembro	2,50	2,60	2,59	2,15	2,65	2,40	2,52	2,94	2,62	3,01	2,80	2,66	2,83
Dezembro	2,44	2,80	2,57	2,38	2,46	2,62	2,70	2,79	2,60	2,68	2,90	2,82	2,85
Total	**2,66**	**2,62**	**2,06**	**2,47**	**2,52**	**2,58**	**2,71**	**2,85**	**2,82**	**2,79**	**2,77**	**2,80**	**2,90**

Fonte: Boletim de Ocupação Hoteleira - BOH / Subcoordenadoria de Estatística

Nota: JP, 46 MH; 76% das UH; 74% dos Leitos.

Campina Grande: 6 hotéis; 49% das Uhs.; 51% dos Leitos - A partir de agosto /06, entra o Hotel Garden

ANUÁRIO ESTATÍSTICO DO ESTADO DA PARAÍBA - 2011

IV - Atividades da Indústria, Comércio e Serviço

4.3 - Serviços

4.3.1 - Turismo

4.3.1.1 - Turismo - Paraíba

Tabela 06 - Fluxo de hóspedes, segundo os meses - Paraíba - 1998-2010

Mês \ Ano	1998	1999	2000	2001	2002	2003	2004	2005	2006	2007	2008	2009	2010
Janeiro	9.477	8.896	10.470	9.495	11.926	12.269	12.120	24.379	24.749	26.965	29.599	35.581	39.215
Fevereiro	6.251	6.216	6.671	6.570	7.708	7.743	8.325	15.825	16.783	18.838	21.671	24.198	28.530
Março	6.872	6.552	7.472	7.588	9.546	9.159	8.861	17.385	17.765	19.731	26.277	27.977	31.553
Abril	6.981	7.345	8.183	7.425	7.745	7.621	8.889	15.686	18.085	23.196	25.509	25.930	30.092
Maio	6.846	6.885	7.118	6.348	8.284	8.443	8.847	14.722	16.718	18.929	24.835	27.123	28.973
Junho	6.507	6.685	7.746	8.011	9.114	8.276	9.756	15.984	16.399	21.569	27.102	28.125	30.933
Julho	7.659	7.549	8.907	9.353	11.982	10.199	10.561	19.644	19.834	22.927	29.588	35.683	35.531
Agosto	7.118	6.722	7.439	8.316	7.776	9.189	9.257	14.901	18.204	19.101	24.028	28.247	30.452
Setembro	8.011	6.755	7.219	9.708	8.022	8.107	9.486	16.626	19.130	20.781	25.052	29.582	33.245
Outubro	8.458	8.082	7.836	8.783	8.299	8.909	10.521	19.132	20.914	24.103	27.759	35.636	33.724
Novembro	8.695	6.957	7.779	9.352	9.261	9.210	10.149	19.874	21.237	23.616	29.796	32.112	32.444
Dezembro	8.068	7.747	7.771	8.918	10.507	9.290	10.828	20.726	22.984	22.975	30.019	34.205	34.538
Total	90.943	86.391	94.611	99.867	110.170	108.415	117.600	214.884	232.802	262.731	321.235	364.399	389.230

Fonte: Boletim de Ocupação Hoteleira - BOH / Subcoordenadoria de Estatística

Nota: JP, 46 MH; 76% das UH; 74% dos Leitos.

Campina Grande: 6 hotéis; 49% das Uhs.; 51% dos Leitos - A partir de agosto /06, entra o Hotel Garden

ANUÁRIO ESTATÍSTICO DO ESTADO DA PARAÍBA - 2011

IV - Atividades da Indústria, Comércio e Serviço

4.3 - Serviços

4.3.1 - Turismo

4.3.1.1 - Turismo - Paraíba

Tabela 07 - Diárias Produzidas , segundo os meses - Paraíba - 1998-2010

Mês \ Ano	1998	1999	2000	2001	2002	2003	2004	2005	2006	2007	2008	2009	2010
Janeiro	29.260	24.091	29.935	27.711	32.108	33.010	38.212	74.812	78.301	83.311	90.269	112.925	128.749
Fevereiro	17.529	16.254	16.770	17.938	19.538	19.455	23.079	44.711	49.302	55.453	67.292	71.003	86.498
Março	18.127	17.307	20.528	18.597	20.875	24.155	23.729	48.910	50.805	59.601	70.013	79.035	91.130
Abril	18.975	18.390	19.773	18.227	17.779	21.414	23.094	43.049	49.507	57.282	67.643	73.229	84.035
Maio	17.185	17.258	17.078	14.894	18.589	21.658	23.724	41.043	46.424	52.389	67.573	71.215	74.318
Junho	18.422	17.396	19.498	18.921	21.913	19.692	24.961	45.328	47.890	56.841	68.392	79.100	88.293
Julho	22.277	18.910	25.281	26.201	31.287	26.146	29.720	57.948	58.146	64.458	81.073	100.772	107.687
Agosto	17.222	15.949	20.666	19.281	20.631	21.880	23.149	40.943	48.335	52.457	61.296	72.864	83.327
Setembro	21.049	16.900	17.791	22.611	22.167	22.556	25.495	46.120	53.233	56.255	67.913	77.111	95.630
Outubro	20.323	23.339	20.975	20.326	21.590	23.340	27.582	50.162	55.834	64.296	74.787	97.642	97.016
Novembro	21.647	18.084	20.011	20.093	24.495	22.101	25.624	58.557	62.537	70.503	82.386	85.561	91.388
Dezembro	19.699	21.653	19.808	21.248	25.839	24.327	29.222	57.002	61.278	61.224	86.652	96.211	98.322
Total	241.715	225.531	248.114	246.048	276.811	279.734	317.591	608.585	661.592	734.070	885.289	1.016.668	1.126.393

Fonte: Boletim de Ocupação Hoteleira - BOH / Subcoordenadoria de Estatística

Nota: JP, 46 MH; 76%, UH;74%, Leitos.

Campina Grande: 6 hotéis; 49% das Uhs.; 51% dos Leitos - A partir de agosto /06, entra o Hotel Garden

ANUÁRIO ESTATÍSTICO DO ESTADO DA PARAÍBA - 2011

IV - Atividades da Indústria, Comércio e Serviço

4.3 - Serviços

4.3.1 - Turismo

4.3.1.1 - Turismo - Paraíba

Tabela 08 - Estimativa do fluxo e das receitas turísticas direta e indireta - Paraíba - 1993 - 2010

Anos	Fluxo		Receita turística direta (em US$mil)		Receita turística indireta (em US$mil)	
	João Pessoa	Paraíba	João Pessoa	Paraíba	João Pessoa	Paraíba
1993	283.630	397.082	57.648	80.707	102.381	143.333
1994	309.959	433.943	60.569	84.797	107.632	150.685
1995	491.983	688.776	106.972	147.621	191.074	263.396
1996	400.309	560.433	97.845	127.198	178.899	225.142
1997	387.627	521.165	95.984	124.015	174.325	219.482
1998	562.425	756.223	122.632	160.193	221.290	283.467
1999	451.882	632.635	66.089	92.525	120.653	168.914
2000	550.242	762.000	92.479	129.469	166.534	233.147
2001	594.923	832.892	93.404	130.764	168.199	235.478
2002	642.960	908.709	89.473	119.952	159.118	210.162
2003	538.426	759.181	58.517	104.746	82.509	147.692
2004	668.140	948.757	105.095	149.235	189.171	268.623
2005	712.046	1.018.220	175.305	250.685	315.549	451.233
2006	763.487	1.095.786	219.153	314.536	392.284	563.019
2007	801.896	1.151.076	257.467	369.578	460.866	661.545
2008	836.547	1.193.898	284.838	406.513	507.012	723.593
2009	893.051	1.271.217	280.064	398.655	498.514	709.605
2010	955.314	1.360.010	315.559	449.239	564.851	804.137

Fonte: Subcoordenadoria de Estatística PBTUR. - BOH - Pesquiisas da Demanda Turística

Nota: Em média30% desse fluxo fica em hotéis, 52% em casa de parentes ou amigos e 18% em outros meios de hospedagem
Valor do Dólar: 2003;R$3,0599 - 2004;2,9171 - 2005;2,4125- 2006;2,1677 - 2007;1,9300 - 2008;1,8333 - 2009= R$ 1,9905 - 2010= 1,7589

ANUÁRIO ESTATÍSTICO DO ESTADO DA PARAÍBA - 2011

IV - Atividades da Indústria, Comércio e Serviço

4.3 - Serviços

4.3.1 - Turismo

4.3.1.1 - Turismo - Paraíba

Tabela 09 - Embarques e desembarques nos aeroportos Castro Pinto e João Suassuna , segundo os meses - Paraíba - 2005 - 2010

Ano / Mês	Embarques							Desembarques						
	2005	2006	2007	2008	2009	2010	2011	2005	2006	2007	2008	2009	2010	2011
Janeiro	19.520	27.641	33.594	31.736	35.287	53.029	63.411	16.425	24.665	28.976	28.254	30.796	50.852	59.757
Fevereiro	13.370	19.174	24.339	24.741	25.047	45.528	53.915	10.003	15.953	19.363	20.067	20.669	37.331	44.684
Março	12.339	19.463	21.484	21.901	24.817	42.357	52.548	11.572	17.501	18.962	20.628	21.427	37.947	48.985
Abril	11.629	19.134	25.504	21.187	22.489	38.128	51.261	11.120	18.349	23.978	20.437	21.209	36.314	48.665
Maio	12.620	20.925	23.010	23.807	21.511	34.057	45.633	12.658	20.319	23.426	24.706	23.430	35.311	41.209
Junho	14.368	20.189	26.252	22.706	27.310	40.400	47.431	16.597	23.859	29.566	26.194	28.992	47.370	52.375
Julho	22.514	23.197	27.624	20.078	33.046	51.160	67.069	20.942	21.390	22.689	16.622	27.726	44.420	53.917
Agosto	16.687	18.660	18.845	15.742	26.671	45.030	56.623	14.584	16.213	16.762	14.599	22.505	39.882	48.310
Setembro	15.270	19.680	19.694	16.022	27.507	43.970	51.858	15.265	20.198	18.857	16.035	26.451	42.495	49.722
Outubro	17.838	18.673	22.667	17.606	33.454	43.182	49.914	17.863	18.287	23.134	16.782	33.148	44.268	48.747
Novembro	17.952	17.245	22.262	21.241	32.272	42.621	49.224	17.741	15.603	21.391	20.749	30.241	40.021	48.612
Dezembro	18.450	19.017	21.483	21.046	36.624	45.352	47.878	24.497	24.999	29.554	30.840	48.582	60.800	67.144
Total	192.557	242.998	286.758	257.813	346.035	524.814	636.765	189.267	237.336	276.658	255.913	335.176	517.011	612.127

Fonte; INFRAERO

ANUÁRIO ESTATÍSTICO DO ESTADO DA PARAÍBA - 2011

IV - Atividades da Indústria, Comércio e Serviço

4.3 - Serviços

4.3.1 - Turismo

4.3.1.1 - Turismo - Paraíba

Tabela - 10 - Perfil dos hóspedes registrados nos hotéis (%), segundo a origem, profissão, sexo e faixa etária - Paraíba - 2010

Origem				Profissão			Sexo			Faixa Etária		
Brasil		Estrangeiro		Brasil		Estran-geiro	Brasil		Estran-geiro	Brasil		Estran-geiro
Acre	0,09	Alem	7,83	Adm.Dipl.Dir.	7,31	4,34	Masc.	61,67	69,30	-18	9,11	4,89
Alagoas	2,18	Arge	6,51	Oper/Artesão	1,40	2,44	Femin.	38,33	30,70	18 |--| 25	0,22	0,00
Amazonas	0,30	Aust	0,57	Bancário	3,22	0,33	_	_	_	26 |--| 35	17,74	7,89
Amapá	0,05	Autl	0,42	Comerciários	1,46	0,00	_	_	_	36 |--| 50	25,65	26,24
Bahia	2,79	Belg	0,85	Emp.Esc.Fun.	3,00	4,24	_	_	_	51 |--| 65	29,46	42,09
Ceará	4,49	Boli	0,00	Empresários	8,63	11,95	_	_	_	65 +	17,83	18,90
Distrito Federal	7,34	Cana	1,76	Estudantes	4,32	6,78	_	_	_	_	9,11	4,89
Espírito Santo	0,34	Chil	1,73	Func.Públicos	8,24	3,93	_	_	_	_	_	_
Goiás	1,44	Chin	0,41	Industrial	1,46	0,54	_	_	_	_	_	_
Maranhão	0,43	Colo	1,02	Jornalistas	1,06	0,12	_	_	_	_	_	_
Minas Gerais	5,36	Dina	0,41	Militares	0,94	0,11	_	_	_	_	_	_
Mato Grosso do Sul	0,49	Eeuu	12,92	Pro.Lib.Técnic.	33,18	43,29	_	_	_	_	_	_
Mato Grosso	0,34	Espa	8,97	Professores	6,03	12,13	_	_	_	_	_	_
Pará	0,66	Fran	7,70	Trab.Transport.	2,46	0,15	_	_	_	_	_	_
Paraíba	8,29	Hola	3,74	Esport./Divers.	0,23	0,42	_	_	_	_	_	_
Pernambuco	22,19	Ingl	2,94	Vend.Comerc.	12,73	4,30	_	_	_	_	_	_
Piauí	0,43	Isra	0,00	Outros	4,33	4,93	_	_	_	_	_	_
Paraná	2,06	Ital	12,11	_	_	_	_	_	_	_	_	_
Rio de Janeiro	7,47	Japa	0,47	_	_	_	_	_	_	_	_	_
Rio Grande do Norte	10,01	Mexi	0,78	_	_	_	_	_	_	_	_	_
Rondônia	0,18	Para	0,65	_	_	_	_	_	_	_	_	_
Roraima	0,06	Peru	0,04	_	_	_	_	_	_	_	_	_
Rio Grande do Sul	2,98	Port	18,81	_	_	_	_	_	_	_	_	_
Santa Catarina	0,94	Suec	1,85	_	_	_	_	_	_	_	_	_
Sergipe	0,68	Suiç	3,74	_	_	_	_	_	_	_	_	_
São Paulo	18,17	Urug	1,54	_	_	_	_	_	_	_	_	_
Tocantins	0,22	Outros	2,23	_	_	_	_	_	_	_	_	_
Total	100,00		100,00	_	100	100	_	100	100		109,1	104,89

Fonte: Ficha Nacional de Registros de Hóspedes.

ANUÁRIO ESTATÍSTICO DO ESTADO DA PARAÍBA - 2011

IV - Atividades da Indústria, Comércio e Serviço

4.3 - Serviços

4.3.1 - Turismo

4.3.1.1 - Turismo - Paraíba

Tabela - 11 - Perfil dos hóspedes registrados nos hotéis (%), segundo a origem, permanência,motivo da viagem e meio de transporte - Paraíba - 2010

Origem				Permanência			Motivo da viagem			Meio de Transporte		
Brasil		Estrangeiro		Brasil		Estran-geiro	Brasil		Estran-geiro	Brasil		Estran-geiro
Acre	0,09	Alem	7,83	1	42,076159	16,48	Turis.	52,81	84,28	Avião	39,75	72,34
Alagoas	2,18	Arge	6,51	2	25,007121	23,93	Neg.	31,15	6,74	Navio	0,00	0,00
Amazonas	0,30	Aust	0,57	3	16,695158	25,40	Conv.	7,01	7,48	Automóv.	53,51	17,08
Amapá	0,05	Autl	0,42	4 |--| 7	10,129582	31,25	Outros	9,02	1,51	Ônibus	6,73	10,58
Bahia	2,79	Belg	0,85	8 |--| 15	4,4135746	2,88	_	_	_	_	_	_
Ceará	4,49	Boli	0,00	16 |--| 30	1,4345497	0,05	_	_	_	_	_	_
Distrito Federal	7,34	Cana	1,76	30 +	0,2438559	0	_	_	_	_	_	_
Espírito Santo	0,34	Chil	1,73	_	_	_	_	_	_	_	_	_
Goiás	1,44	Chin	0,41	_	_	_	_	_	_	_	_	_
Maranhão	0,43	Colo	1,02	_	_	_	_	_	_	_	_	_
Minas Gerais	5,36	Dina	0,41	_	_	_	_	_	_	_	_	_
Mato Grosso do Sul	0,49	Eeuu	12,92	_	_	_	_	_	_	_	_	_
Mato Grosso	0,34	Espa	8,97	_	_	_	_	_	_	_	_	_
Pará	0,66	Fran	7,70	_	_	_	_	_	_	_	_	_
Paraíba	8,29	Hola	3,74	_	_	_	_	_	_	_	_	_
Pernambuco	22,19	Ingl	2,94	_	_	_	_	_	_	_	_	_
Piauí	0,43	Isra	0,00	_	_	_	_	_	_	_	_	_
Paraná	2,06	Ital	12,11	_	_	_	_	_	_	_	_	_
Rio de Janeiro	7,47	Japa	0,47	_	_	_	_	_	_	_	_	_
Rio Grande do Norte	10,01	Mexi	0,78	_	_	_	_	_	_	_	_	_
Rondônia	0,18	Para	0,65	_	_	_	_	_	_	_	_	_
Roraima	0,06	Peru	0,04	_	_	_	_	_	_	_	_	_
Rio Grande do Sul	2,98	Port	18,81	_	_	_	_	_	_	_	_	_
Santa Catarina	0,94	Suec	1,85	_	_	_	_	_	_	_	_	_
Sergipe	0,68	Suiç	3,74	_	_	_	_	_	_	_	_	_
São Paulo	18,17	Urug	1,54	_	_	_	_	_	_	_	_	_
Tocantins	0,22	Outros	2,23	_	_	_	_	_	_	_	_	_
Total	100,00		100,00	_	_	_	_	_	_	_	_	_

Fonte: Ficha Nacional de Registros de Hóspedes.

ANUÁRIO ESTATÍSTICO DO ESTADO DA PARAÍBA - 2011

IV - Atividades da Indústria, Comércio e Serviço

4.3 - Serviços

4.3.1 - Turismo

4.3.1.2 - Turismo - João Pessoa

Tabela 01- Oferta de unidades habitacionais e leitos, por local - João Pessoa - 2008 - 2011

Local	Oferta e Leitos											
	2008			2009			2010			2011		
	MH	UH	Leito	MH	UH	Leito	MH	UH	Leito	MH	UH	Leito
João Pessoa	74	2.960	7.390	79	3081	7695	82	3211	8119	90	3452	8795
Litoral Norte	29	350	838	29	350	838	29	373	960	32	391	993
Litoral Sul	44	710	1.927	41	721	2243	42	756	2285	50	879	2560
Total	**247**	**6.650**	**16.057**	**246**	**6.726**	**16.618**	**248**	**6.957**	**17.313**	**304**	**7.922**	**19.819**

Fonte: Coordenadoria Regional de Serviços Turísticos - CRST

Nota: MH: Meios de Hospedagem - UH: Unidade Habitacional.

Posição de Dezembro de cada ano.

Empresa Paraibana de Turismo s/a - Diretoria de Economia e Fomento - Subcoordenadoria de Estatística

ANUÁRIO ESTATÍSTICO DO ESTADO DA PARAÍBA - 2011

IV - Atividades da Indústria, Comércio e Serviço

4.3 - Serviços

4.3.1 - Turismo

4.3.1.2 - Turismo - João Pessoa

Tabela 02 - Fluxo global estimado, segundo os meses - João Pessoa - 2000 -2010

Mês \ Ano	2000	2001	2002	2003	2004	2005	2006	2007	2008	2009	2010
Janeiro	64.855	56.719	70.890	64.615	74.435	86.111	92.403	97.267	101.124	103.500	108.240
Fevereiro	39.341	38.569	46.314	39.744	48.456	52.531	57.852	60.826	67.133	69.243	78.390
Março	43.248	44.204	57.161	46.953	55.297	61.180	65.773	64.095	77.270	75.460	79.400
Abril	48.372	44.360	46.578	37.491	45.533	51.577	58.423	63.010	63.645	65.303	73.652
Maio	40.217	36.532	43.517	42.091	50.156	49.027	55.536	57.396	59.584	63.715	66.405
Junho	41.670	44.868	50.507	36.462	50.783	50.221	53.965	59.052	59.790	65.162	71.293
Julho	52.355	57.004	71.740	51.206	61.337	66.021	69.593	71.603	71.234	79.594	88.331
Agosto	43.485	50.463	47.665	46.200	54.403	50.134	56.321	57.560	57.174	63.642	71.594
Setembro	41.316	59.267	48.627	39.356	55.459	55.114	59.225	61.908	62.112	68.160	78.602
Outubro	45.257	52.824	48.800	43.941	56.125	62.440	63.234	68.996	69.546	81.722	80.852
Novembro	45.480	56.503	54.181	44.832	55.345	61.766	62.485	70.192	73.950	75.798	77.535
Dezembro	44.646	53.610	56.980	45.535	60.811	65.924	68.677	69.991	73.985	81.752	81.020
Total	550.242	594.923	642.960	538.426	668.140	712.046	763.487	801.896	836.547	893.051	955.314

Fonte: Subcoordenadoria de Estatística

Nota: Em media 30% desse fluxo fica em hoteis , 52% em casa de parentes ou amigos e 18% em outros meios de hospedagem

ANUÁRIO ESTATÍSTICO DO ESTADO DA PARAÍBA - 2011

IV - Atividades da Indústria, Comércio e Serviço

4.3 - Serviços

4.3.1 - Turismo

4.3.1.2 - Turismo - João Pessoa

Tabela 03 - Fluxo de global estimado, segundo os anos - João Pessoa - 1993 - 2010

Anos	Fluxo	Variação (%)
1993	283.630	-
1994	309.959	9,28
1995	491.983	58,73
1996	400.309	-18,63
1997	387.627	-3,17
1998	562.425	45,09
1999	451.882	-19,65
2000	550.242	21,77
2001	594.923	8,12
2002	642.960	8,07
2003	538.426	-16,26
2004	668.140	24,09
2005	712.046	6,57
2006	763.487	7,22
2007	801.896	5,03
2008	836.547	4,32
2009	893.051	6,75
2010	955.314	6,97

Fonte: Subcoordenadoria de Estatística / BOH / Pesquisas da Demanda Turística

Nota: Em média 30% desse fluxo fica em hotéis, 52% em casa de parentes ou amigos e 18% em outros meios de hospedagem.

ANUÁRIO ESTATÍSTICO DO ESTADO DA PARAÍBA - 2011

IV - Atividades da Indústria, Comércio e Serviço

4.3 - Serviços

4.3.1 - Turismo

4.3.1.2 - Turismo - João Pessoa

Tabela 04 - Taxa de ocupação hoteleira (%), segundo os meses - João Pessoa - 2005 - 2010

Mês \ Ano	2005	2006	2007	2008	2009	2010
Janeiro	80,40	82,70	84,81	84,08	86,12	88,37
Fevereiro	55,38	60,06	60,80	66,84	63,69	68,03
Março	57,12	62,36	57,16	61,09	60,64	66,91
Abril	50,56	54,42	59,29	54,95	55,08	61,29
Maio	49,48	52,02	50,93	51,38	52,91	54,07
Junho	51,87	52,25	56,34	50,90	55,68	61,13
Julho	64,57	61,50	61,56	60,45	69,03	71,82
Agosto	47,79	50,98	51,53	49,63	55,15	61,75
Setembro	55,86	56,20	58,20	55,92	56,88	70,31
Outubro	60,09	56,28	62,89	59,71	70,33	67,43
Novembro	66,41	58,41	71,63	68,31	66,03	68,60
Dezembro	61,43	58,37	60,65	63,79	66,63	65,28
Total	**58,55**	**58,82**	**61,32**	**60,22**	**63,09**	**67,10**

Fonte: BOH / Subcoordenadoria de Estatísitca

Dados de 46 MHs; 76% das Uhs e 74% dos Leitos

ANUÁRIO ESTATÍSTICO DO ESTADO DA PARAÍBA - 2011

IV - Atividades da Indústria, Comércio e Serviço

4.3 - Serviços

4.3.1 - Turismo

4.3.1.2 - Turismo - João Pessoa

Tabela 05 - Taxa de ocupação hoteleira (%), segundo os meses - João Pessoa - 2008 - 2010

Mês / Ano	2008	2009	2010	Variação (%)10/09
Janeiro	84,08	86,12	88,37	2,61
Fevereiro	66,84	63,69	68,03	6,81
Março	61,09	60,64	66,91	10,34
Abril	54,95	55,08	61,29	11,27
Maio	51,38	52,91	54,07	2,19
Junho	50,90	55,68	61,13	9,79
Julho	60,45	69,03	71,82	4,04
Agosto	49,63	55,15	61,75	11,97
Setembro	55,92	56,88	70,31	23,61
Outubro	59,71	70,33	67,43	-4,12
Novembro	68,31	66,03	68,60	3,89
Dezembro	63,79	66,63	65,28	-2,03
Total	**60,22**	**63,09**	**67,10**	**6,36**

Fonte: BOH / Subcoordenadoria de Estatísitca
Dados de 46 MHs; 76% das Uhs e 74% dos Leitos

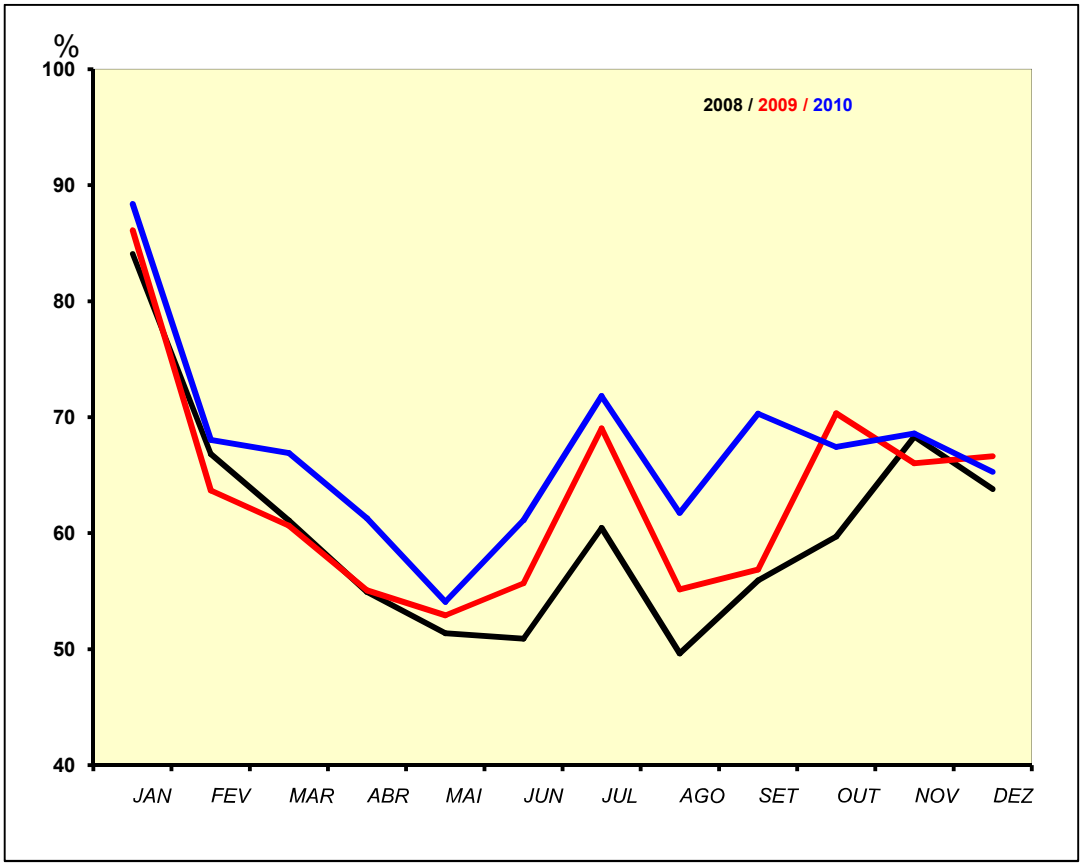

ANUÁRIO ESTATÍSTICO DO ESTADO DA PARAÍBA - 2011

IV - Atividades da Indústria, Comércio e Serviço

4.3 - Serviços

4.3.1 - Turismo

4.3.1.2 - Turismo - João Pessoa

Tabela 06 - Permanência média hoteleira (dias por pessoa), segundo os meses - João Pessoa - 1998 - 2010

Ano / Mês	1998	1999	2000	2001	2002	2003	2004	2005	2006	2007	2008	2009	2010
Janeiro	3,12	2,72	2,87	2,98	2,65	2,69	3,16	3,09	3,18	3,22	3,15	3,27	3,44
Fevereiro	2,71	2,62	2,52	2,77	2,55	2,42	2,75	2,85	2,94	2,98	3,22	3,05	3,12
Março	2,52	2,61	2,74	2,37	2,12	2,63	2,63	2,85	2,88	2,99	2,73	3,00	3,00
Abril	2,66	2,43	2,34	2,31	2,16	2,74	2,58	2,68	2,71	2,50	2,72	2,98	2,86
Maio	2,38	2,45	2,30	2,21	2,14	2,48	2,60	2,71	2,70	2,57	2,74	2,73	2,66
Junho	2,62	2,57	2,40	2,20	2,27	2,28	2,49	2,80	2,94	2,75	2,59	2,91	2,90
Julho	2,99	2,62	2,81	2,80	2,54	2,49	2,81	2,94	2,88	2,88	2,89	2,96	3,14
Agosto	2,28	2,31	2,80	2,24	2,59	2,27	2,46	2,67	2,71	2,76	2,67	2,66	2,84
Setembro	2,68	2,52	2,42	2,28	2,75	2,71	2,71	2,71	2,83	2,77	2,75	2,67	3,01
Outubro	2,40	2,89	2,67	2,22	2,53	2,57	2,65	2,63	2,74	2,78	2,76	2,84	3,03
Novembro	2,48	2,56	2,55	2,04	2,62	2,36	2,47	2,95	2,69	3,17	2,89	2,79	2,94
Dezembro	2,41	2,80	2,58	2,35	2,42	2,62	2,76	2,74	2,60	2,77	2,98	2,96	3,06
Total	**2,61**	**2,60**	**2,60**	**2,41**	**2,45**	**2,52**	**2,69**	**2,82**	**2,83**	**2,86**	**2,85**	**2,91**	**3,02**

Fonte: BOH / Subcoordenadoria de Estatísitca

Dados de 46 MHs; 76% das Uhs e 74% dos Leitos

ANUÁRIO ESTATÍSTICO DO ESTADO DA PARAÍBA - 2011

IV - Atividades da Indústria, Comércio e Serviço

4.3 - Serviços

4.3.1 - Turismo

4.3.1.2 - Turismo - João Pessoa

Tabela 07 - Fluxo hoteleiro, segundo os meses - João Pessoa - 1998 - 2010

Ano / Mês	1998	1999	2000	2001	2002	2003	2004	2005	2006	2007	2008	2009	2010
Janeiro	8.147	7.600	9.329	8.162	10.652	10.847	10.670	22.853	23.210	23.838	26.101	31.488	34.330
Fevereiro	5.324	5.319	5.659	5.542	6.629	6.677	7.171	14.277	15.209	15.922	18.027	20.864	24.294
Março	5.720	5.183	6.221	6.354	8.220	7.876	7.520	15.737	16.095	15.800	22.205	23.344	26.723
Abril	5.801	6.080	6.958	6.138	6.424	6.294	7.550	14.284	16.496	19.482	21.265	21.459	25.214
Maio	5.732	5.612	5.785	5.048	6.927	7.073	7.479	13.275	15.233	15.536	19.936	21.944	23.307
Junho	4.985	4.954	5.994	6.208	7.204	6.251	7.689	13.537	13.949	15.805	20.599	21.898	24.546
Julho	6.243	6.060	7.531	8.047	10.518	8.775	9.166	18.200	18.251	18.888	23.952	29.857	29.661
Agosto	5.936	5.596	6.255	7.118	6.542	7.913	7.938	13.585	15.084	15.407	19.698	23.346	25.571
Setembro	6.521	5.576	5.943	8.359	6.679	6.742	8.094	14.990	15.931	16.793	20.924	24.742	28.450
Outubro	7.055	6.825	6.510	7.454	6.944	7.525	9.005	17.603	17.153	19.407	23.043	30.533	28.380
Novembro	7.258	5.641	6.542	8.078	7.813	7.688	8.511	18.127	17.292	19.080	25.385	26.498	27.390
Dezembro	6.630	6.415	6.422	7.568	9.161	7.801	9.244	19.127	19.558	19.033	25.590	28.718	28.826
Total	75.352	70.861	79.149	84.076	93.713	91.462	100.037	195.595	203.461	214.991	266.725	304.691	326.692

Fonte: BOH / Subcoordenadoria de Estatísitca

Dados de 46 MHs; 76% das Uhs e 74% dos Leitos

ANUÁRIO ESTATÍSTICO DO ESTADO DA PARAÍBA - 2011

IV - Atividades da Indústria, Comércio e Serviço

4.3 - Serviços

4.3.1 - Turismo

4.3.1.2 - Turismo - João Pessoa

Tabela 08 - Diárias hoteleiras, segundo os meses - João Pessoa - 1998 - 2010

Mês \ Ano	1998	1999	2000	2001	2002	2003	2004	2005	2006	2007	2008	2009	2010
Janeiro	25.302	20.542	26.600	23.937	28.124	29.139	33.850	70.218	73.808	75.975	81.864	102.606	118.057
Fevereiro	14.371	13.935	14.243	15.393	16.837	16.185	19.538	40.541	44.625	47.289	57.619	63.540	75.508
Março	14.423	13.535	17.053	15.065	17.413	20.627	19.636	44.562	46.030	47.099	60.450	69.536	79.893
Abril	15.469	14.764	16.237	14.120	13.847	17.216	19.468	38.274	44.568	48.627	57.784	63.668	71.948
Maio	13.599	13.754	13.358	11.235	14.812	17.568	19.454	35.949	41.069	39.887	54.550	59.988	61.909
Junho	13.061	12.666	14.369	13.803	16.335	14.295	19.140	37.729	40.971	43.474	53.376	63.677	71.081
Julho	18.522	15.269	21.114	22.356	26.669	21.828	25.723	53.323	53.121	54.307	69.286	88.287	92.813
Agosto	14.161	12.947	17.323	15.927	16.954	18.069	19.597	36.272	40.663	42.460	52.509	62.130	72.645
Setembro	17.400	14.037	14.297	18.984	18.318	18.250	21.879	40.623	44.859	46.404	57.454	65.902	85.443
Outubro	16.942	19.756	17.281	16.495	17.558	19.275	23.881	46.175	46.930	53.863	63.484	86.600	85.513
Novembro	17.937	14.401	16.554	16.463	20.436	18.087	21.072	53.474	53.474	60.341	73.406	73.885	80.214
Dezembro	15.987	17.985	16.364	17.817	22.213	20.403	25.559	52.408	52.408	52.685	75.762	84.789	87.617
Total	197.174	183.591	183.591	201.595	229.516	230.942	268.797	549.548	582.526	612.411	757.544	884.608	982.641

Fonte: BOH / Subcoordenadoria de Estatística

Dados de 46 MHs; 76% das Uhs e 74% dos Leitos

ANUÁRIO ESTATÍSTICO DO ESTADO DA PARAÍBA - 2011

IV - Atividades da Indústria, Comércio e Serviço

4.3 - Serviços

4.3.1 - Turismo

4.3.1.2 - Turismo - João Pessoa

Tabela 09 - Fluxo de hóspedes segundo local de residência permanente - João Pessoa - 2009 - 2010

Nacionais						Internacionais					
2009			2010			2009			2010		
Estado	Nº Hóspedes	Incidência (%)	Estado	Nº Hóspedes	Incidência (%)	País	Nº Hóspedes	Incidência (%)	País	Nº Hóspedes	Incidência (%)
Pernambuco	69.097	23,01	PE	68.761	21,27	Portugal	1.082	2,41	Portugal	658	1,00
São Paulo	58.589	19,51	SP	63.018	19,49	Holanda	692	1,54	Est. Unidos	445	0,68
Rio G. do Norte	34.198	11,39	RN	33.204	10,27	Iália	540	1,20	Iália	424	0,64
Rio de Janeiro	21.564	7,18	DF	26.081	8,07	Est. Unidos	458	1,02	Espanha	310	0,47
Distrito Federal	20.996	6,99	RJ	25.419	7,86	Espanha	368	0,82	Alemanha	266	0,40
Paraíba	19.394	6,46	MG	19.320	5,98	Alemanha	288	0,64	França	259	0,39
Ceará	13.296	4,43	PB	17.981	5,56	França	211	0,47	Argentina	229	0,35
Minas Gerais	12.815	4,27	CE	14.167	4,38	Argentina	160	0,36	Holanda	136	0,21
Bahia	10.142	3,38	RS	10.603	3,28	Inglaterra	142	0,32	Suíça	125	0,19
Alagoas	7.057	2,35	BA	9.121	2,82	Suíça	100	0,22	Inglaterra	101	0,15
Outros	33.085	11,02	Outros	35.579	11,01	Outros	417	0,93	Outros	485	0,74
Total	300.233	100,00	Total	323.254	100,00	Total	4.458	9,94	Total	3.438	5,22

Fonte: Ficha Nacional de Hóspedes-FNRH / Subcoordenadoria de Estatística

NOTA: 46 MH; 76% das UHs; 74% dos Leitos.

ANUÁRIO ESTATÍSTICO DO ESTADO DA PARAÍBA - 2011

IV - Atividades da Indústria, Comércio e Serviço

4.3 - Serviços

4.3.1 - Turismo

4.3.1.2 - Turismo - João Pessoa

Tabela 10 - Número de desembarques no aeroporto Castro Pinto - João Pessoa - 2005 - 2011

Mês	Embarques							Desembarques						
	2005	2006	2007	2008	2009	2010	2011	2005	2006	2007	2008	2009	2010	2011
Janeiro	16.675	23.534	29.671	28.692	31.811	47.703	57.610	14.237	20.627	25.698	25.773	27.547	46.325	54.051
Fevereiro	11.184	15.902	21.356	22.521	22.324	40.595	47.846	8.284	13.217	16.706	18.124	18.252	33.619	39.905
Março	10.159	16.486	18.447	19.366	21.823	38.037	48.009	9.528	14.883	16.161	18.337	18.757	33.833	44.624
Abril	9.760	16.088	22.476	18.348	19.762	34.387	47.124	9.232	15.600	21.285	17.796	18.751	32.489	44.554
Maio	12.007	18.084	20.198	20.705	18.674	30.047	41.364	11.718	17.432	20.633	21.582	20.465	30.525	36.685
Junho	13.477	17.441	23.425	19.820	23.864	35.002	42.998	14.994	20.112	26.538	23.149	24.875	41.092	46.948
Julho	21.556	19.900	23.972	16.930	28.921	45.169	62.502	19.967	18.731	20.094	13.968	24.593	39.673	50.123
Agosto	15.814	15.775	16.712	13.165	22.672	39.454	52.047	13.648	13.852	14.992	12.244	19.361	35.068	44.298
Setembro	14.652	16.954	17.375	13.425	23.259	39.116	47.949	14.463	17.828	16.361	13.180	22.494	38.028	45.984
Outubro	15.347	16.024	19.915	14.646	29.479	38.328	46.582	15.470	16.032	20.225	14.101	29.341	39.801	45.485
Novembro	15.249	14.832	19.825	18.302	28.828	38.169	45.840	15.012	13.555	19.110	17.890	26.930	35.810	45.576
Dezembro	14.929	16.092	19.058	17.836	32.790	40.577	44.021	20.324	21.725	26.628	27.533	43.398	54.641	62.023
Total	170.809	207.112	252.430	223.756	304.207	466.584	583.892	166.877	203.594	244.431	223.677	294.764	460.904	560.256

Fonte: INFRAERO

ANUÁRIO ESTATÍSTICO DO ESTADO DA PARAÍBA - 2011

IV - Atividades da Indústria, Comércio e Serviço

4.3 - Serviços

4.3.1 - Turismo

4.3.1.2 - Turismo - João Pessoa

Tabela 11 - Taxa de ocupação hoteleira (%)e variação, segundo os anos - João Pessoa - 1990 - 2010

Anos	Taxa	Variação (%)
1990	52,59	-6,02
1991	55,92	6,33
1992	50,11	-10,39
1993	55,02	9,80
1994	52,64	-4,33
1995	55,53	5,49
1996	55,00	-0,95
1997	56,11	2,02
1998	57,11	1,78
1999	52,23	-8,54
2000	56,68	8,52
2001	54,99	-2,98
2002	56,66	3,04
2003	51,57	-8,98
2004	56,35	9,27
2005	58,55	3,90
2006	58,82	0,46
2007	61,32	4,25
2008	60,22	-1,79
2009	63,09	4,77
2010	67,10	6,36

Fonte: BOH / Subcoordenadoria de Estatística

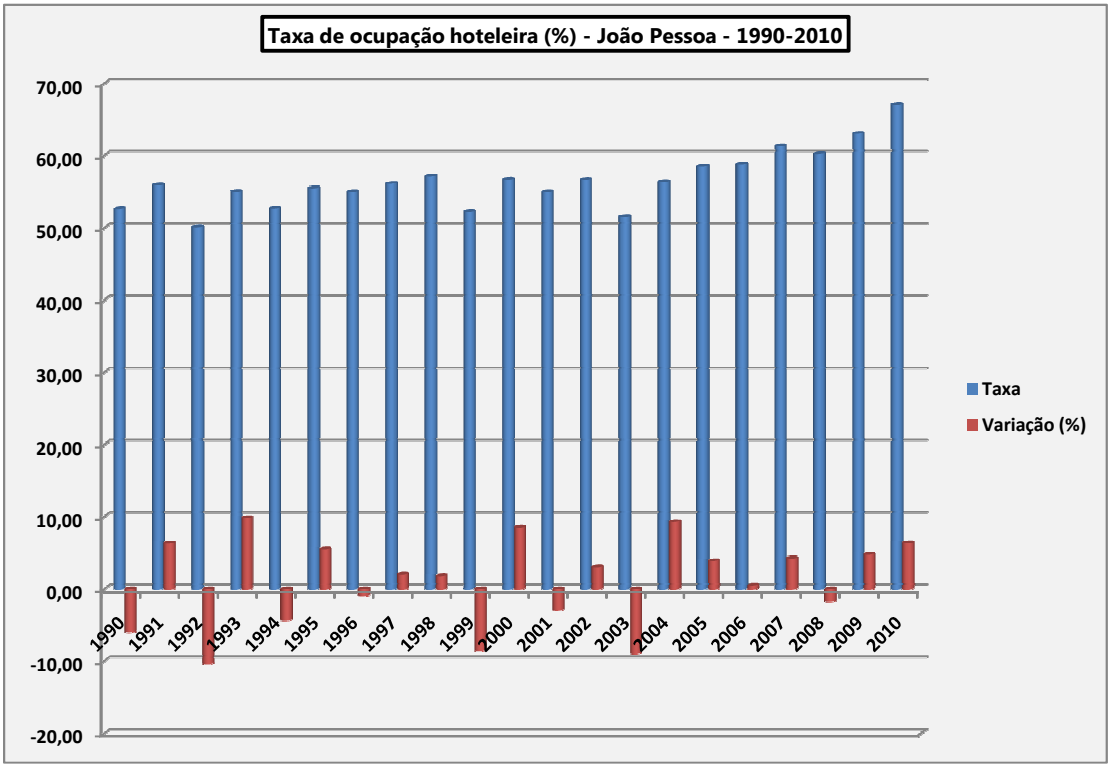

ANUÁRIO ESTATÍSTICO DO ESTADO DA PARAÍBA - 2011

IV - Atividades da Indústria, Comércio e Serviço

4.3 - Serviços

4.3.1 - Turismo

4.3.1.2 - Turismo - João Pessoa

Tabela 12 - Fluxo de hóspedes segundo o Estado de residência permanente e incidência (%) - Nacionais - João Pessoa - 2010

Estados	Incidência percentual
Pernambuco	21,27
São Paulo	19,49
Rio Grande do Norte	10,27
Distrito Fedral	8,07
Rio de Janeiro	7,86
Minas Gerais	5,98
Paraíba	5,56
Ceará	4,38
Rio Grande do Sul	3,28
Bahia	2,82
Outros	11,02
Total	**100,00**

Fonte: FNRH / Subcoordenadoria de Estatística

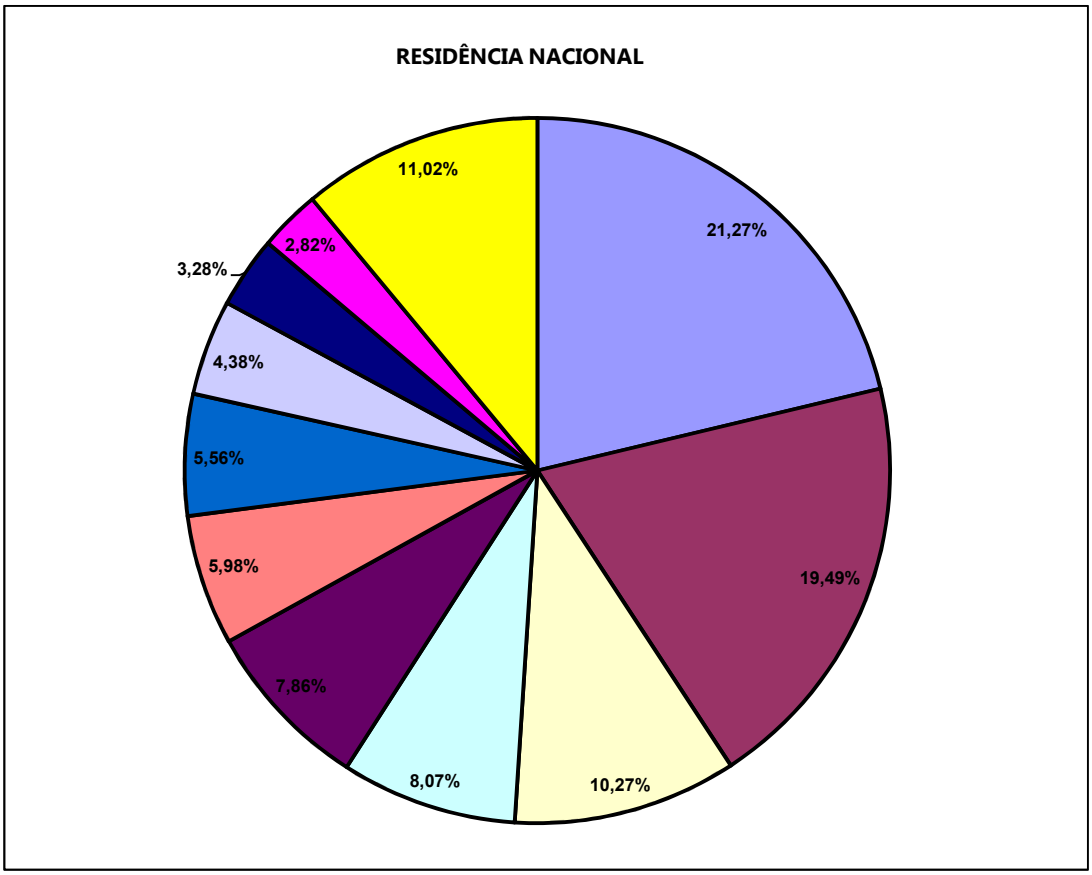

ANUÁRIO ESTATÍSTICO DO ESTADO DA PARAÍBA - 2011

IV - Atividades da Indústria, Comércio e Serviço

4.3 - Serviços

4.3.1 - Turismo

4.3.1.2 - Turismo - João Pessoa

Tabela 13 - Fluxo de hóspedes segundo o país de residência permanente e incidência (%) - Internacionais - João Pessoa - 2010

Paises	Incidência percentual
Portugal	19,14
Estados Unidos	12,94
Itália	12,33
Espanha	9,02
Alemahã	7,74
França	7,53
Argentina	6,66
Holanda	3,96
Suíça	3,64
Inglaterra	2,94
Outros	14,10
Total	**100,00**

Fonte: FNRH / Subcoordenadoria de Estatística

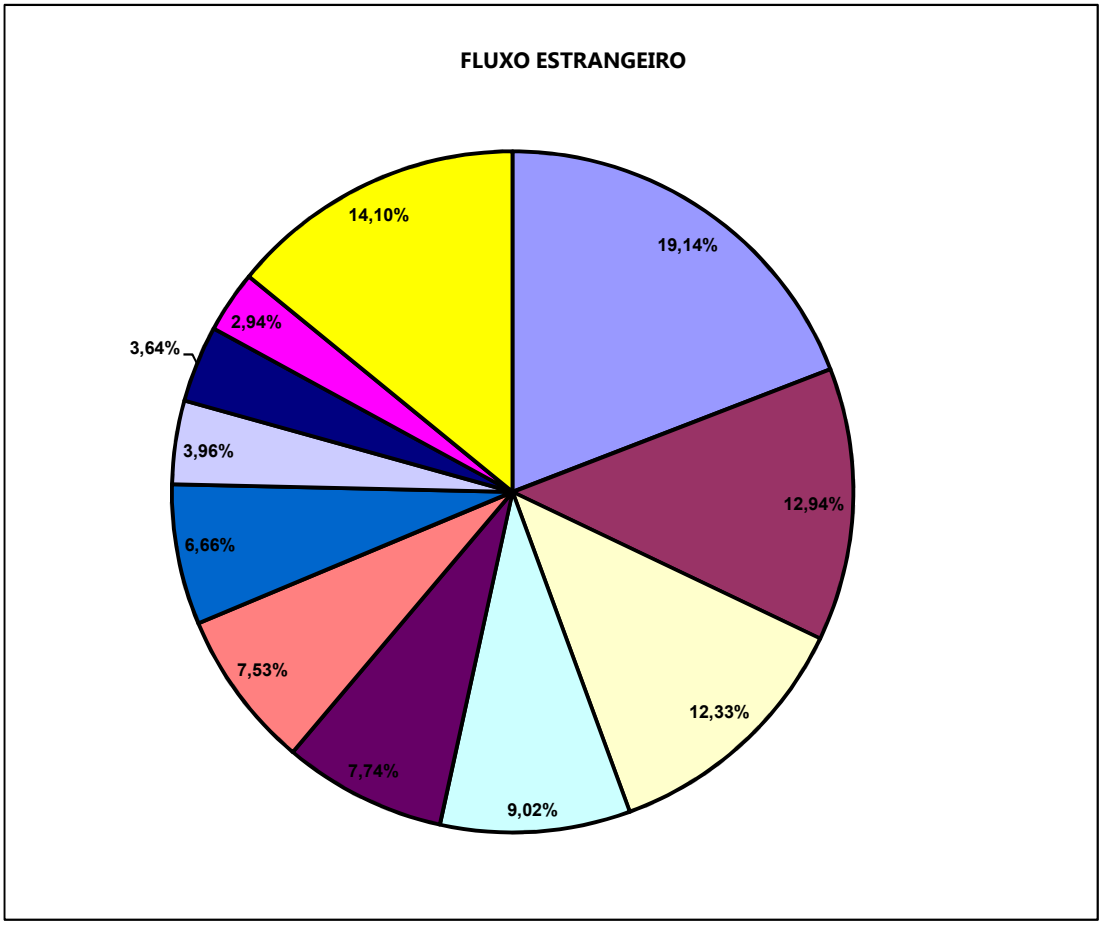

ANUÁRIO ESTATÍSTICO DO ESTADO DA PARAÍBA - 2011

IV - Atividades da Indústria, Comércio e Serviço

4.3 - Serviços

4.3.1 - Turismo

4.3.1.2 - Turismo - João Pessoa

Tabela 14 - Hóspedes registrados nos hotéis(%), segundo a origem, profissão, sexo e faixa etária - João Pessoa - 2010

Origem				Profissão			Sexo			Faixa etária		
Brasil		Estrangeiro		Brasil		Estrangeiro	Brasil		Estrangeiro	Brasil		Estrangeiro
Acre	0,10	Alem	7,74	Adm.Dipl.Dir.	7,41	4,30	M	60,15	68,55	-18	0,23	0,00
Alagoas	1,90	Arge	6,65	Oper/Artesão	1,51	2,59	F	39,85	31,45	18 |--| 25	17,42	8,02
Amazonas	0,33	Aust	0,58	Bancário	3,41	0,36	_			26 |--| 35	25,72	26,36
Amapá	0,05	Autl	0,45	Comerciários	1,51	0,00	_	_	_	36 |--| 50	29,66	41,83
Bahia	2,82	Belg	0,87	Emp.Esc.Fun.	3,17	4,51	_	_	_	51 |--| 65	17,64	18,79
Ceará	4,38	Boli	0,00	Empresários	8,72	12,21	_	_	_	65 +	9,33	5,01
Distrito Federal	8,07	Cana	1,67	Estudantes	4,42	7,14	_	_	_	_	_	_
Espírito Santo	0,33	Chil	1,81	Func.Públicos	8,34	3,99	_	_	_	_	_	_
Goiás	1,57	Chin	0,29	Industrial	1,54	0,57	_	_	_	_	_	_
Maranhão	0,40	Colo	1,08	Jornalistas	1,12	0,13	_	_	_	_	_	_
Minas Gerais	5,98	Dina	0,41	Militares	1,01	0,12	_	_	_	_	_	_
Mato Grosso do Sul	0,53	Eeuu	12,94	Pro.Lib.Técnic.	32,93	42,89	_	_	_	_	_	_
Mato Grosso	0,36	Espa	9,03	Professores	5,86	11,31	_	_	_	_	_	_
Pará	0,66	Fran	7,54	Trab.Transport.	2,56	0,16	_	_	_	_	_	_
Paraíba	5,56	Hola	3,95	Esport/Divers.	0,17	0,41	_	_	_	_	_	_
Pernambuco	21,27	Ingl	2,95	Vend.Comerc.	12,03	4,48	_	_	_	_	_	_
Piauí	0,40	Isra	0,00	Outros	4,30	4,83	_	_	_	_	_	_
Paraná	2,18	Ital	12,34	_	_	_	_	_	_	_	_	_
Rio de Janeiro	7,86	Japa	0,47	_	_	_	_	_	_	_	_	_
Rio Grande do Norte	10,27	Mexi	0,77	_	_	_	_	_	_	_	_	_
Rondônia	0,19	Para	0,63	_	_	_	_	_	_	_	_	_
Roraima	0,07	Peru	0,04	_	_	_	_	_	_	_	_	_
Rio Grande do Sul	3,28	Port	19,13	_	_	_	_	_	_	_	_	_
Santa Catarina	0,97	Suéc	1,55	_	_	_	_	_	_	_	_	_
Sergipe	0,69	Suíç	3,63	_	_	_	_	_	_	_	_	_
São Paulo	19,49	Urug	1,64	_	_	_	_	_	_	_	_	_
Tocantins	0,25	Outros	1,84	_	_	_	_	_	_	_	_	_
Total	**100**		**100**	_	**100**	**100**		**100**	**100**	_	**100**	**100**

Fonte: Ficha Nacional de Registros de Hóspedes.
Nota: 46 MH: 76% das Uhs; 74% dos Leitos.

ANUÁRIO ESTATÍSTICO DO ESTADO DA PARAÍBA - 2011

IV - Atividades da Indústria, Comércio e Serviço

4.3 - Serviços

4.3.1 - Turismo

4.3.1.2 - Turismo - João Pessoa

Tabela 15 - Hóspedes registrados nos hotéis(%), segundo a origem, permanência, motivo da viagem e meio de transporte - João Pessoa - 2010

Origem				Permanência			Motivo da viagem			Meio de transporte		
Brasil		Estrangeiro		Brasil		Estrangeiro	Brasil		Estrangeiro	Brasil		Estrangeiro
Acre	0,10	Alem	7,74	1	39,42	16,09	Turismo	57,84	87,24	Avião	44,31	73,00
Alagoas	1,90	Arge	6,65	2	26,00	23,47	Negócios	29,26	4,77	Navio	0,00	0,00
Amazonas	0,33	Aust	0,58	3	17,17	25,41	Convenção	5,04	6,68	Automóv.	49,59	16,76
Amapá	0,05	Autl	0,45	4 |--| 7	10,81	32,26	Outros	7,85	1,30	Ônibus	6,09	10,25
Bahia	2,82	Belg	0,87	8 |--| 15	4,78	2,77	_	_	_	_	_	_
Ceará	4,38	Boli	0,00	16 |--| 30	1,55	0,00	_	_	_	_	_	_
Distrito Federal	8,07	Cana	1,67	30 +	0,27	0,00	_	_	_	_	_	_
Espírito Santo	0,33	Chil	1,81	_	_	_	_	_	_	_	_	_
Goiás	1,57	Chin	0,29	_	_	_	_	_	_	_	_	_
Maranhão	0,40	Colo	1,08	_	_	_	_	_	_	_	_	_
Minas Gerais	5,98	Dina	0,41	_	_	_	_	_	_	_	_	_
Mato Grosso do Sul	0,53	Eeuu	12,94	_	_	_	_	_	_	_	_	_
Mato Grosso	0,36	Espa	9,03	_	_	_	_	_	_	_	_	_
Pará	0,66	Fran	7,54	_	_	_	_	_	_	_	_	_
Paraíba	5,56	Hola	3,95	_	_	_	_	_	_	_	_	_
Pernambuco	21,27	Ingl	2,95	_	_	_	_	_	_	_	_	_
Piauí	0,40	Isra	0,00	_	_	_	_	_	_	_	_	_
Paraná	2,18	Ital	12,34	_	_	_	_	_	_	_	_	_
Rio de Janeiro	7,86	Japa	0,47	_	_	_	_	_	_	_	_	_
Rio Grande do Norte	10,27	Mexi	0,77	_	_	_	_	_	_	_	_	_
Rondônia	0,19	Para	0,63	_	_	_	_	_	_	_	_	_
Roraima	0,07	Peru	0,04	_	_	_	_	_	_	_	_	_
Rio Grande do Sul	3,28	Port	19,13	_	_	_	_	_	_	_	_	_
Santa Catarina	0,97	Suéc	1,55	_	_	_	_	_	_	_	_	_
Sergipe	0,69	Suíç	3,63	_	_	_	_	_	_	_	_	_
São Paulo	19,49	Urug	1,64	_	_	_	_	_	_	_	_	_
Tocantins	0,25	Outros	1,84	_	_	_	_	_	_	_	_	_
Total	**100**		**100**	_	**100**	**100**	_	**100**	**100**	_	**100**	**100**

Fonte: Ficha Nacional de Registros de Hóspedes.

Nota: 46 MH: 76% das Uhs; 74% dos Leitos.

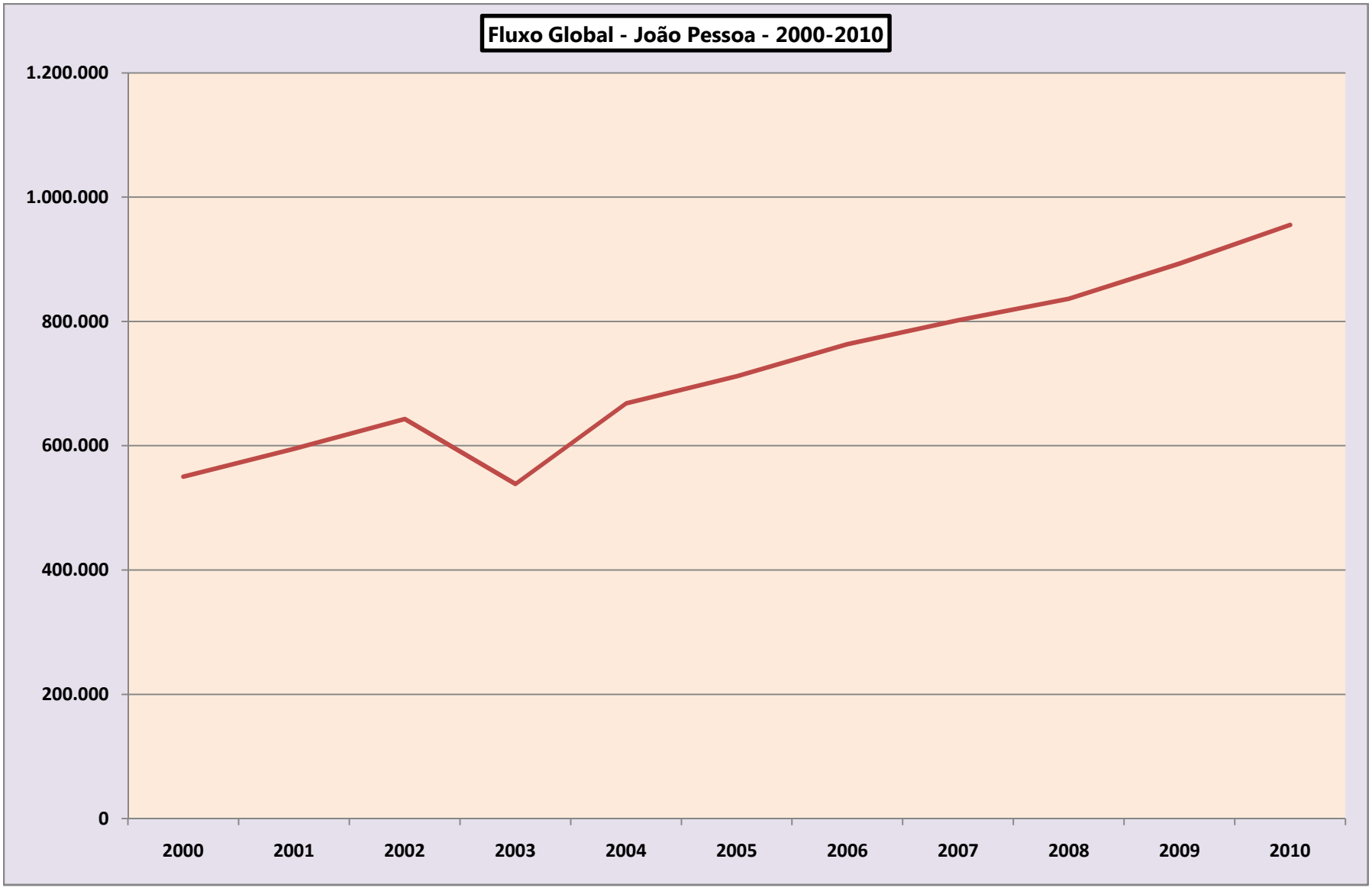
Fluxo Global - João Pessoa - 2000-2010
1.200.000
1.000.000
800.000
600.000
400.000
200.000
0
2000
2001
2002
2003
2004
2005
2006
2007
2008
2009
2010

ANUÁRIO ESTATÍSTICO DO ESTADO DA PARAÍBA - 2011

IV - Atividades da Indústria, Comércio e Serviço

4.3 - Serviços

4.3.1 - Turismo

4.3.1.3 - Turismo - Campina Grande

Tabela 01- Oferta de unidades habitacionais e leitos, por local, segundo os anos - Campina Grande - 2008 - 2011

Local	Oferta e leitos											
	2008			2009			2010			2011		
	MH	UH	Leito	MH	UH	Leito	MH	UH	Leito	MH	UH	Leito
Campina Grande	21	1.001	2.366	16	911	2.258	15	904	2.244	15	904	2.244
Interior	79	1.629	3.536	81	1663	3.584	80	1713	3.705	117	2296	5.227
Total	**247**	**6.650**	**16.057**	**246**	**6.726**	**16.618**	**248**	**6.957**	**17.313**	**304**	**7.922**	**19.819**

Fonte: Coordenadoria Regional de Serviços Turísticos - CRST

Nota: MH: Meios de Hospedagem - UH: Unidade Habitacional.

Posição de Dezembro de cada ano.

Empresa Paraibana de Tuismo S/A

Diretoria de Economia e Fomento

Subcoordenadoria de Estatística

ANUÁRIO ESTATÍSTICO DO ESTADO DA PARAÍBA - 2011

IV - Atividades da Indústria, Comércio e Serviço

4.3 - Serviços

4.3.1 - Turismo

4.3.1.3 - Turismo - Campina Grande

Tabela 02 -Taxa de ocupação hoteleira (%), segundo os meses - Campina Grande - 1998 - 2010

Mês \ Ano	1998	1999	2000	2001	2002	2003	2004	2005	2006	2007	2008	2009	2010
Janeiro	52,26	48,28	44,68	50,29	49,84	52,46	49,51	40,11	45,01	32,59	38,27	41,51	46,66
Fevereiro	45,54	35,70	36,51	42,84	44,59	44,33	45,13	45,49	45,89	39,94	44,27	36,62	51,92
Março	46,10	50,19	45,07	44,26	47,23	47,09	48,49	44,17	46,83	52,29	43,92	41,78	53,22
Abril	51,49	53,14	51,35	51,45	55,01	55,77	50,70	49,79	47,42	42,28	45,52	42,84	52,36
Maio	46,60	47,56	50,89	49,77	49,57	50,86	51,35	50,78	46,92	40,21	51,13	51,78	57,29
Junho	63,14	65,92	68,65	65,66	68,44	72,70	73,31	71,58	61,83	60,02	68,99	68,53	73,84
Julho	48,31	49,77	52,15	52,06	52,17	49,76	45,36	44,08	46,46	47,35	48,82	54,92	64,20
Agosto	41,82	41,07	44,79	43,50	44,94	45,95	46,69	46,00	35,60	45,65	42,76	51,54	54,54
Setembro	51,24	41,24	46,32	47,60	48,99	50,20	51,64	51,09	37,34	44,53	50,32	53,37	52,90
Outubro	47,06	47,08	47,28	47,47	50,30	51,66	47,78	48,27	30,05	46,62	50,67	50,10	54,73
Novembro	51,05	49,14	46,53	47,85	51,05	52,54	54,27	43,39	40,97	43,75	46,75	57,16	55,76
Dezembro	51,74	47,43	44,94	45,16	52,46	47,73	45,54	45,82	40,42	40,36	45,74	50,48	50,29
Total	49,73	48,09	48,27	49,36	51,22	51,45	50,77	48,34	43,56	44,64	48,06	50,10	55,64

Fonte: Boletim de Ocupação Hoteleira - BOH

Subcoordenadoria de Estatística

NOTA: Dados de 6 hotéis; 49% das Uhs.; 51% dos Leitos. - a partit de agosto/06, entra o hotel GARDEN

ANUÁRIO ESTATÍSTICO DO ESTADO DA PARAÍBA - 2011

IV - Atividades da Indústria, Comércio e Serviço

4.3 - Serviços

4.3.1 - Turismo

4.3.1.3 - Turismo - Campina Grande

Tabela 03 - Taxa de ocupação hoteleira (%), segundo os meses - Campina Grande - 2008 - 2010

Ano / Mês	2008	2009	2010	Variação (%) 10/09
Janeiro	38,27	41,51	46,66	12,41
Fevereiro	44,27	36,62	51,92	41,78
Março	43,92	41,78	53,22	27,38
Abril	45,52	42,84	52,36	22,22
Maio	51,13	51,78	57,29	10,64
Junho	68,99	68,53	73,84	7,75
Julho	48,82	54,92	64,20	16,90
Agosto	42,76	51,54	54,54	5,82
Setembro	50,32	53,37	52,90	-0,88
Outubro	50,67	50,10	54,73	9,24
Novembro	46,75	57,16	55,76	-2,45
Dezembro	45,74	50,48	50,29	-0,38
Total	**48,06**	**50,10**	**55,64**	**11,06**

Fonte: Boletim de Ocupação Hoteleira - BOH
Subcoordenadoria de Estatística

NOTA: Dados de 6 hotéis; 49% das Uhs.; 51% dos Leitos. - a partit de agosto/06, entra o hotel GARDEN

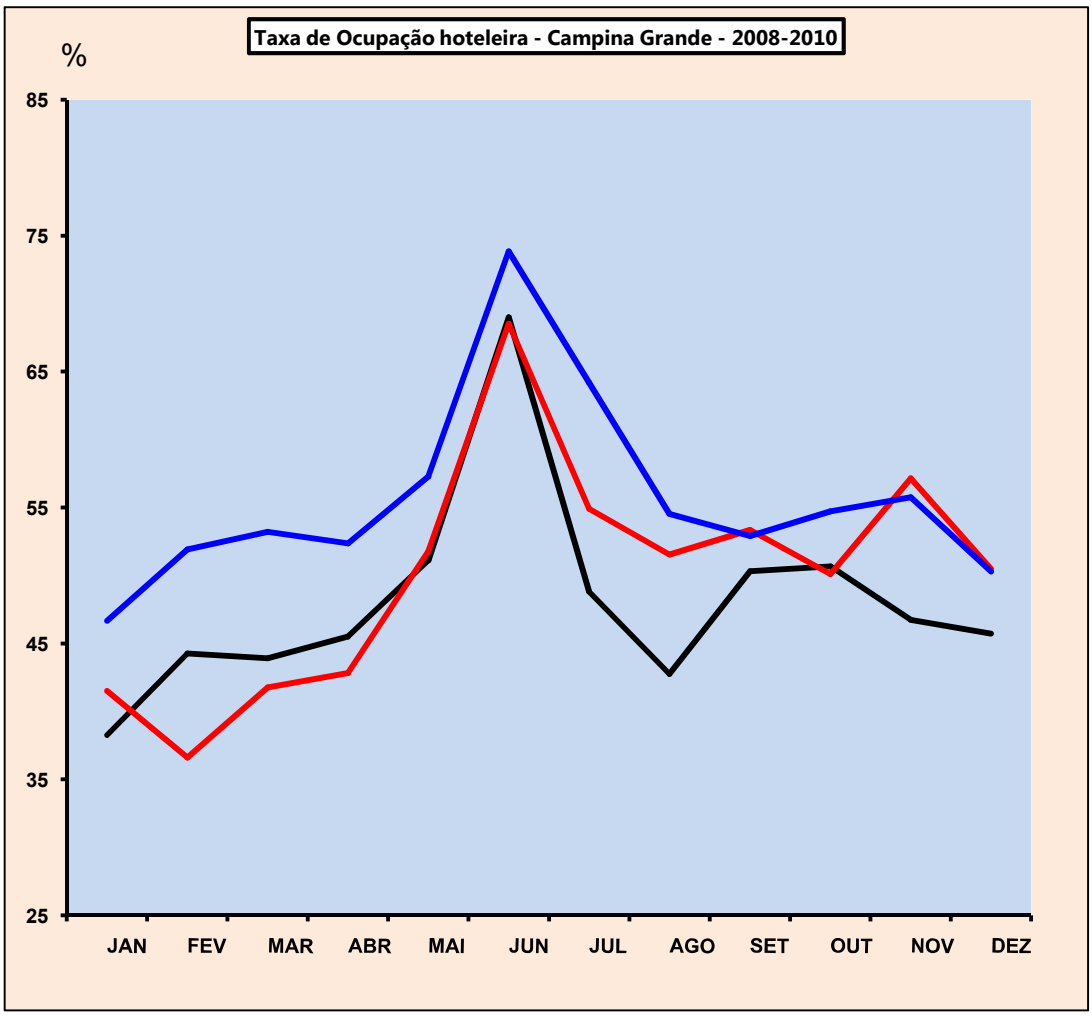

ANUÁRIO ESTATÍSTICO DO ESTADO DA PARAÍBA - 2011

IV - Atividades da Indústria, Comércio e Serviço

4.3 - Serviços

4.3.1 - Turismo

4.3.1.3 - Turismo - Campina Grande

Tabela 04 - Permanência média hoteleira (dias por pessoa, segundo os meses - Campina Grande - 1998 - 2010

Mês \ Ano	1998	1999	2000	2001	2002	2003	2004	2005	2006	2007	2008	2009	2010
Janeiro	2,97	2,74	2,92	2,83	3,19	2,70	3,05	3,03	2,97	2,32	2,36	2,50	2,18
Fevereiro	3,43	2,59	2,50	2,47	2,50	3,14	3,09	2,70	2,99	2,81	2,70	2,20	2,60
Março	3,22	2,75	2,78	2,87	2,61	2,76	3,07	2,70	2,91	3,18	2,33	2,06	2,38
Abril	2,97	2,87	2,89	3,20	2,98	3,20	2,71	3,44	3,16	2,33	2,37	2,14	2,48
Maio	3,22	2,76	2,80	2,82	2,79	3,00	3,12	3,55	3,64	2,45	2,67	2,17	2,20
Junho	3,52	2,74	2,93	2,84	2,92	2,65	2,83	3,13	2,86	2,33	2,29	2,48	2,70
Julho	2,66	2,45	3,03	2,94	3,15	3,06	2,87	3,23	3,17	2,49	2,10	2,15	2,53
Agosto	2,60	2,67	2,82	2,80	2,90	3,01	2,72	3,55	2,48	2,75	2,03	2,17	2,18
Setembro	2,45	2,43	2,74	2,69	2,87	3,20	3,09	3,36	2,62	2,49	2,55	2,33	2,13
Outubro	2,41	2,85	2,79	2,88	2,99	2,95	2,44	3,29	2,67	2,23	2,41	2,18	2,16
Novembro	2,58	2,79	2,79	2,84	2,80	2,63	2,78	2,91	2,31	2,25	2,25	2,07	2,22
Dezembro	2,58	2,76	2,55	2,54	2,70	2,63	2,31	3,40	2,61	2,27	2,45	2,09	1,86
Total	**2,86**	**2,70**	**2,80**	**2,82**	**2,87**	**2,89**	**2,83**	**3,18**	**2,76**	**2,48**	**2,36**	**2,21**	**2,30**

Fonte: Boletim de Ocupação Hoteleira - BOH
Subcoordenadoria de Estatística

NOota: Dados de 6 hotéis; 49% das Uhs.; 51% dos Leitos. - a partit de agosto/06, entra o hotel GARDEN

ANUÁRIO ESTATÍSTICO DO ESTADO DA PARAÍBA - 2011

IV - Atividades da Indústria, Comércio e Serviço

4.3 - *Serviços*

4.3.1 - Turismo

4.3.1.3 - Turismo - Campina Grande

Tabela 05 - Fluxo de hóspedes, segundo os meses - Campina Grande - 1998 - 2010

Mês \ Ano	1998	1999	2000	2001	2002	2003	2004	2005	2006	2007	2008	2009	2010
Janeiro	1.330	1.296	1.141	1.333	1.274	1.422	1.450	1.526	1.539	3.127	3.498	4.093	4885
Fevereiro	927	897	1.012	1.028	1.079	1.066	1.154	1.548	1.574	2.916	3.644	3.334	4236
Março	1.152	1.369	1.251	1.234	1.326	1.283	1.341	1.648	1.670	3.931	4.072	4.633	4830
Abril	1.180	1.265	1.225	1.287	1.321	1.327	1.339	1.402	1.589	3.714	4.244	4.471	4873
Maio	1.114	1.273	1.333	1.300	1.357	1.370	1.368	1.447	1.485	3.393	4.899	5.179	5666
Junho	1.522	1.731	1.752	1.803	1.910	2.025	2.067	2.447	2.450	5.764	6.503	6.227	6387
Julho	1.416	1.489	1.376	1.306	1.464	1.424	1.395	1.444	1.583	4.039	5.636	5.826	5870
Agosto	1.182	1.126	1.184	1.198	1.234	1.276	1.319	1.316	3.120	3.694	4.330	4.901	4881
Setembro	1.490	1.179	1.276	1.349	1.343	1.365	1.392	1.636	3.199	3.988	4.128	4.840	4795
Outubro	1.403	1.257	1.326	1.329	1.355	1.384	1.516	1.529	3.761	4.696	4.716	5.103	5344
Novembro	1.437	1.316	1.237	1.274	1.448	1.522	1.638	1.747	3.945	4.536	4.411	5.614	5054
Dezembro	1.438	1.332	1.349	1.350	1.346	1.489	1.584	1.599	3.426	3.942	4.429	5.487	5712
Total	15.591	15.530	15.462	15.791	16.457	16.953	17.563	19.289	29.341	47.740	54.510	59.708	62538

Fonte: Boletim de Ocupação Hoteleira - BOH
Subcoordenadoria de Estatística

Nota: Dados de 6 Hotéis, 47% das Uhs;51% dos leitos - a partit de agosto/06, entra o hotel GARDEN

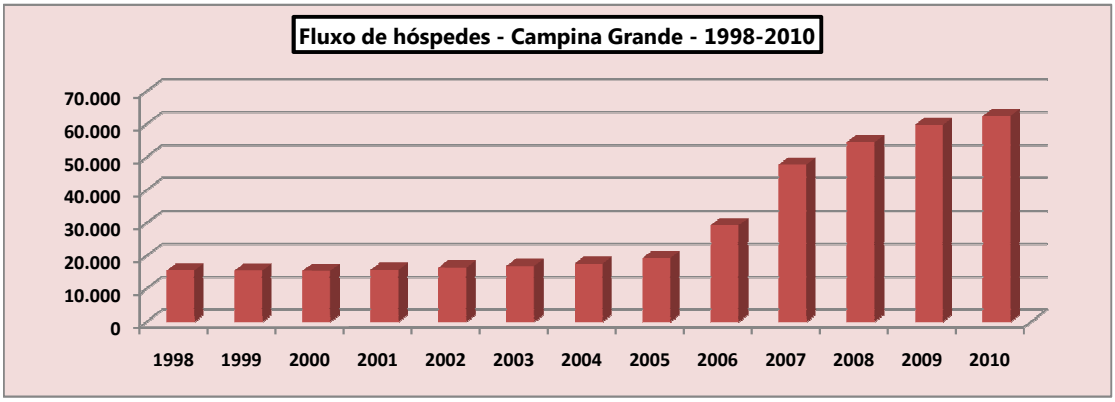

ANUÁRIO ESTATÍSTICO DO ESTADO DA PARAÍBA - 2011

IV - Atividades da Indústria, Comércio e Serviço

4.3 - Serviços

4.3.1 - Turismo

4.3.1.3 - Turismo - Campina Grande

Tabela 06 - Diárias produzidas, segundo os meses - Campina Grande - 1998 - 2010

Mês	1998	1999	2000	2001	2002	2003	2004	2005	2006	2007	2008	2009	2010
Jan	3.958	3.549	3.335	3.774	3.984	3.871	4.362	4.594	4.493	7.336	8.405	10.319	10.692
Fev	3.158	2.319	2.527	2.545	2.701	3.270	3.541	4.170	4.677	8.164	9.673	7.463	10.990
Mar	3.704	3.772	3.475	3.532	3.462	3.528	4.093	4.348	4.775	12.502	9.563	9.499	11.237
Abr	3.506	3.626	3.536	4.107	3.932	4.198	3.626	4.775	4.939	8.655	9.859	9.561	12.087
Mai	3.586	3.502	3.720	3.660	3.777	4.090	4.270	5.094	5.355	12.502	13.023	11.227	12.409
Jun	5.361	4.730	5.129	5.118	5.578	5.397	5.821	7.599	6.919	13.367	15.016	15.423	17.212
Jul	3.755	3.641	4.167	3.845	4.618	4.318	3.997	4.625	5.025	10.151	11.787	12.485	14.874
Ago	3.061	3.002	3.343	3.354	3.677	3.811	3.552	4.671	7.672	9.997	8.787	10.734	10.682
Set	3.649	2.863	3.494	3.627	3.849	4.306	3.616	5.497	8.374	9.851	10.459	11.209	10.187
Out	3.381	3.583	3.694	3.831	4.032	4.065	3.701	3.987	8.904	10.433	11.303	11.042	11.503
Nov	3.710	3.683	3.457	3.630	4.059	4.014	4.552	5.083	9.063	10.162	9.980	11.676	11.174
Dez	3.712	3.668	3.444	3.431	3.626	3.924	3.663	4.594	8.870	9.139	10.690	11.422	10.705
Total	44.541	41.938	43.321	44.454	47.295	48.792	48.794	59.037	79.066	122.259	128.545	132.060	143.752

Fonte: Boletim de Ocupação Hoteleira - BOH

Subcoordenadoria de Estatística

NOTA: Dados de 6 hotéis; 49% das Uhs.; 51% dos Leitos. - a partit de agosto/06, entra o hotel GARDEN

ANUÁRIO ESTATÍSTICO DO ESTADO DA PARAÍBA - 2011

IV - Atividades da Indústria, Comércio e Serviço

4.3 - Serviços

4.3.1 - Turismo

4.3.1.3 - Turismo - Campina Grande

Tabela 07 - Embarques e desembarques no aeroporto João Suassuna, segundo os meses - Campina Grande - 2005-2011

Mês	Embarques							Desembarques						
	2005	2006	2007	2008	2009	2010	2011	2005	2006	2007	2008	2009	2010	2011
Jan	2.845	4.107	3.923	3.044	3.476	5.326	5.801	2.188	4.038	3.278	2.481	3.249	4.527	5.706
Fev	2.186	3.272	2.983	2.220	2.723	4.663	6.069	1.719	2.736	2.657	1.943	2.417	3.712	4.779
Mar	2.180	2.977	3.037	2.535	2.994	4.320	4.539	2.044	2.618	2.801	2.291	2.670	4.114	4.361
Abr	1.869	3.046	3.028	2.839	2.727	3.741	4.137	1.888	2.749	2.693	2.641	2.458	3.825	4.111
Mai	613	2.841	2.812	3.102	2.837	4.010	4.269	940	2.887	2.793	3.124	2.965	4.786	4.524
Jun	891	2.748	2.827	2.886	3.446	5.398	4.433	1.603	3.747	3.028	3.045	4.117	6.278	5.427
Jul	958	3.297	3.652	3.148	4.125	5.991	4.567	975	2.659	2.595	2.654	3.133	4.747	3.794
Ago	873	2.885	2.133	2.577	3.999	5.576	4.576	936	2.361	1.770	2.355	3.144	4.814	4.012
Set	618	2.726	2.319	2.597	4.248	4.854	3.909	802	2.370	2.496	2.855	3.957	4.467	3.738
Out	2.491	2.649	2.752	2.960	3.975	4.854	3.332	2.393	2.255	2.909	2.681	3.807	4.467	3.262
Nov	2.703	2.413	2.437	2.939	3.444	4.452	3.384	2.729	2.048	2.281	2.859	3.311	4.211	3.036
Dez	3.521	2.925	2.425	3.210	3.834	4.775	3.857	4.173	3.274	2.926	3.307	5.184	6.159	5.121
Total	21.748	35.886	34.328	34.057	41.828	57.960	52.873	22.390	33.742	32.227	32.236	40.412	56.107	51.871

Fonte; INFRAERO

ANUÁRIO ESTATÍSTICO DO ESTADO DA PARAÍBA - 2011

IV - Atividades da Indústria, Comércio e Serviço

4.3 - Serviços

4.3.1 - Turismo

4.3.1.3 - Turismo - Campina Grande

Tabela 08 - Hóspedes registrados nos hotéis (%), segundo a origem, profissão, sexo e faixa etária - Campina Grande - 2010

Origem				Profissão			Sexo			Faixa Etária		
Brasil		Estrangeiro		Brasil		Estrangeiro	Brasil		Estrangeiro	Brasil		Estrangeiro
Acre	0,05	Alem	9,35	Adm.Dipl.Dir.	6,83	5,02	M	69,56	81,37	-18	0,13	0,00
Alagoas	3,64	Arge	4,21	Oper/Artesão	0,88	0,00	F	30,44	18,63	18 |--| 25	19,37	5,72
Amazonas	0,12	Aust	0,47	Bancário	2,26	0,00	_	_	_	26 |--| 35	25,27	24,31
Amapá	0,05	Autl	0,00	Comerciários	1,22	0,00	_	_	_	36 |--| 50	28,45	46,27
Bahia	2,65	Belg	0,47	Emp.Esc.Fun.	2,09	0,00	_	_	_	51 |--| 65	18,80	20,76
Ceará	5,07	Boli	0,00	Empresários	8,16	7,77	_	_	_	65 +	7,97	2,94
Distrito Federal	3,59	Cana	3,27	Estudantes	3,77	1,00	_	_	_	_	_	_
Espírito Santo	0,34	Chil	0,47	Func.Públicos	7,76	2,82	_	_	_	_	_	_
Goiás	0,76	Chin	2,34	Industrial	1,05	0,00	_	_	_	_	_	_
Maranhão	0,55	Colo	0,00	Jornalistas	0,79	0,00	_	_	_	_	_	_
Minas Gerais	2,17	Dina	0,47	Militares	0,58	0,00	_	_	_	_	_	_
Mato Grosso do Sul	0,27	Eeuu	12,62	Pro.Lib.Técnic.	34,45	49,70	_	_	_	_	_	_
Mato Grosso	0,21	Espa	7,94	Professores	6,89	25,19	_	_	_	_	_	_
Pará	0,71	Fran	10,28	Trab.Transport.	1,94	0,00	_	_	_	_	_	_
Paraíba	22,41	Hola	0,47	Esport./Divers.	0,50	0,47	_	_	_	_	_	_
Pernambuco	26,93	Ingl	2,80	Vend.Comerc.	16,32	1,40	_	_	_	_	_	_
Piauí	0,56	Isra	0,00	Outros	4,52	6,63	_	_	_	_	_	_
Paraná	1,43	Ital	8,41	_	_	_	_	_	_	_	_	_
Rio de Janeiro	5,46	Japa	0,47	_	_	_	_	_	_	_	_	_
Rio Grande do Norte	8,67	Mexi	0,93	_	_	_	_	_	_	_	_	_
Rondônia	0,10	Para	0,93	_	_	_	_	_	_	_	_	_
Roraima	0,03	Peru	0,00	_	_	_	_	_	_	_	_	_
Rio Grande do Sul	1,41	Port	13,55	_	_	_	_	_	_	_	_	_
Santa Catarina	0,79	Suéc	6,54	_	_	_	_	_	_	_	_	_
Sergipe	0,59	Suíç	5,61	_	_	_	_	_	_	_	_	_
São Paulo	11,33	Urug	0,00	_	_	_	_	_	_	_	_	_
Tocantins	0,11	Outros	8,41	_	_	_	_	_	_	_	_	_
Total	**100**		**100**	_	**100**	**100**	_	**100**	**100**	_	**100**	**100**

Fonte: Ficha Nacional de Registros de Hóspedes.

ANUÁRIO ESTATÍSTICO DO ESTADO DA PARAÍBA - 2011

IV - Atividades da Indústria, Comércio e Serviço

4.3 - Serviços

4.3.1 - Turismo

4.3.1.3 - Turismo - Campina Grande

Tabela 09 - Hóspedes registrados nos hotéis(%), segundo a origem, permanência, motivo da viagem e meio de transporte - Campina Grande - 2010

Origem				Permanência			Motivo da Viagem			Meio de Transporte		
Brasil		Estrangeiro		Brasil		Estrangeiro	Brasil		Estrangeiro	Brasil		Estrangeiro
Acre	0,05	Alem	9,35	1	55,86	22,65	Turismo	26,71	36,65	Avião	16,12	61,81
Alagoas	3,64	Arge	4,21	2	19,88	31,41	Negócios	40,98	38,26	Navio	0,00	0,00
Amazonas	0,12	Aust	0,47	3	14,22	25,31	Convenção	17,22	20,25	Automóv.	73,83	22,33
Amapá	0,05	Autl	0,00	4 |--| 7	6,60	14,98	Outros	15,09	4,84	Õnibus	10,05	15,86
Bahia	2,65	Belg	0,47	8 |--| 15	2,49	4,72	_	_	_	_	_	_
Ceará	5,07	Boli	0,00	16 |--| 30	0,85	0,93	_	_	_	_	_	_
Distrito Federal	3,59	Cana	3,27	30 +	0,09	0,00	_	_	_	_	_	_
Espírito Santo	0,34	Chil	0,47	_	_	_	_	_	_	_	_	_
Goiás	0,76	Chin	2,34	_	_	_	_	_	_	_	_	_
Maranhão	0,55	Colo	0,00	_	_	_	_	_	_	_	_	_
Minas Gerais	2,17	Dina	0,47	_	_	_	_	_	_	_	_	_
Mato Grosso do Sul	0,27	Eeuu	12,62	_	_	_	_	_	_	_	_	_
Mato Grosso	0,21	Espa	7,94	_	_	_	_	_	_	_	_	_
Pará	0,71	Fran	10,28	_	_	_	_	_	_	_	_	_
Paraíba	22,41	Hola	0,47	_	_	_	_	_	_	_	_	_
Pernambuco	26,93	Ingl	2,80	_	_	_	_	_	_	_	_	_
Piauí	0,56	Isra	0,00	_	_	_	_	_	_	_	_	_
Paraná	1,43	Ital	8,41	_	_	_	_	_	_	_	_	_
Rio de Janeiro	5,46	Japa	0,47	_	_	_	_	_	_	_	_	_
Rio Grande do Norte	8,67	Mexi	0,93	_	_	_	_	_	_	_	_	_
Rondônia	0,10	Para	0,93	_	_	_	_	_	_	_	_	_
Roraima	0,03	Peru	0,00	_	_	_	_	_	_	_	_	_
Rio Grande do Sul	1,41	Port	13,55	_	_	_	_	_	_	_	_	_
Santa Catarina	0,79	Suéc	6,54	_	_	_	_	_	_	_	_	_
Sergipe	0,59	Suíç	5,61	_	_	_	_	_	_	_	_	_
São Paulo	11,33	Urug	0,00	_	_	_	_	_	_	_	_	_
Tocantins	0,11	Outros	8,41	_	_	_	_	_	_	_	_	_
Total	**100**		**100**	_	**100**	**100**	_	**100**	**100**		**100**	**100**

Fonte: Ficha Nacional de Registros de Hóspedes.

ANUÁRIO ESTATÍSTICO DO ESTADO DA PARAÍBA - 2011 IDEME

IV - Atividades da Indústria, Comércio e Serviços

4.3 - Serviços

4.3.2 - Instituições Financeiras

Tabela 01 - Número de agências de instituições bancárias em funcionamento e postos de atendimento, sob a supervisão do Banco Central , segundo os municípios - Paraíba - 2010/2011 — 1 de 4

Município	2010				2011			
	Agências bancária	Crescimento (%)	Postos*	Crescimento (%)	Agências bancária	Crescimento (%)	Postos*	Crescimento (%)
Água Branca	-	-	2	0	-	-	2	0
Aguiar	-	-	2	0	-	-	2	0
Alagoa Grande	2	0	2	0	3	0	3	0
Alagoa Nova	1	0	1	0	1	0	1	0
Alagoinha	-	-	2	0	-	-	2	0
Alcantil	-	-	-	-	-	-	-	
Algodão de Jandaíra	-	-	2	0	-	-	2	0
Alhandra	1	0	1	0	1	0	1	0
Amparo	-	-	-	-	-	-	-	-
Aparecida	-	-	2	0	-	-	2	0
Araçagi	1	-	2	0	1	0	1	0
Arara	-	-	2	0	-	-	2	0
Araruna	1	0	1	0	1	0	1	0
Areia	2	0	2	0	3	0	3	0
Areia de Baraúnas	-	-	-	-	-	-	-	-
Areial	-	-	2	0	-	-	2	0
Aroeiras	1	0	1	0	1	0	1	0
Assunção	-	-	2	0	-	-	2	0
Baía da Traição	-	-	2	0	-	-	2	0
Bananeiras	2	0	1	0	2	0	1	0
Baraúna	-	-	-	-	-	-	-	-
Barra de Santa Rosa	1	0	1	0	1	0	1	0
Barra de Santana	-	-	1	0	-	-	1	0
Barra de São Miguel	-	-	2	0	-	-	2	0
Bayeux	4	0	13	0	4	0	13	0
Belém	1	0	1	0	1	0	1	0
Belém do Brejo do Cruz	-	-	2	0	-	-	2	0
Bernardino Batista	-	-	2	0	-	-	2	0
Boa Ventura	-	-	2	0	-	-	2	0
Boa Vista	-	-	2	0	-	-	2	0
Bom Jesus	-	-	2	0	-	-	2	0
Bom Sucesso	-	-	2	0	-	-	2	0
Bonito de Santa Fé	1	0	1	0	1	0	1	0
Boqueirão	1	0	1	0	1	0	1	0
Borborema	-	-	2	0	-	-	2	0
Brejo do Cruz	2	-	3	0	2	-	2	0
Brejo dos Santos	-	-	2	0	-	-	2	0
Caaporã	1	0	3	0	2	0	4	0
Cabaceiras	-	-	2	0	-	-	2	0
Cabedelo	2	0	11	0	4	0	13	0
Cachoeira dos Índios	-	-	2	0	-	-	2	0
Cacimba de Areia	-	-	2	0	-	-	2	0
Cacimba de Dentro	1	-	3	0	1	-	3	0
Cacimbas	-	-	2	0	-	-	2	0
Caiçara	1	0	1	0	1	0	1	0
Cajazeiras	5	0	4	0	5	0	4	0
Cajazeirinhas	-	-	2	-	-	-	2	-
Caldas Brandão	-	-	2	0	-	-	2	0
Camalaú	-	-	2	0	-	-	2	0
Campina Grande	19	5,56	74	0	20	0	77	0
Capim	-	-	2	0	-	-	2	0
Caraúbas	-	-	2	0	-	-	2	0
Carrapateira	-	-	2	0	-	-	2	0
Casserengue	-	-	2	0	-	-	2	0
Catingueira	-	-	2	0	-	-	2	0
Catolé do Rocha	3	50,00	1	0	4	0	2	0
Caturité	-	-	1	0	-	-	1	0
Conceição	1	0	1	0	2	0	2	0
Condado	-	-	2	0	-	-	2	0
Conde	-	-	4	0	-	-	4	0
Congo	-	-	2	0	-	-	2	0
Coremas	1	0	1	0	1	0	1	0

Tabela 01 - Número de agências de instituições bancárias em funcionamento e postos de atendimento, sob a supervisão do Banco Central , segundo os municípios - Paraíba - 2010/2011

Município	2010				2011			
	Agências bancária	Crescimento (%)	Postos*	Crescimento (%)	Agências bancária	Crescimento (%)	Postos*	Crescimento (%)
Coxixola	-	-	-	-	-	-	-	-
Cruz do Espírito Santo	1	-	2	0	1	-	2	0
Cubati	-	-	2	0	-	-	2	0
Cuité	1	0	1	0	2	0	2	0
Cuité de Mamanguape	-	-	2	0	-	-	2	0
Cuitegi	-	-	2	0	-	-	2	0
Curral de Cima	-	-	2	0	-	-	2	0
Curral Velho	-	-	-	-	-	-	-	-
Damião	-	-	-	-	-	-	-	-
Desterro	-	-	2	0	-	-	2	0
Diamante	-	-	2	0	-	-	2	0
Dona Inês	-	-	2	0	-	-	2	0
Duas Estradas	-	-	2	0	-	-	2	0
Emas	-	-	-	-	-	-	-	-
Esperança	3	0	4	0	3	0	5	0
Fagundes	-	-	1	0	-	-	2	0
Frei Martinho	-	-	-	-	-	-	-	-
Gado Bravo	-	-	2	0	-	-	2	0
Guarabira	6	20,00	6	0	6	0	7	0
Gurinhém	-	-	2	0	-	-	2	0
Gurjão	-	-	2	0	-	-	2	0
Ibiara	-	-	2	0	-	-	2	0
Igaracy	-	-	2	0	-	-	2	0
Imaculada	-	-	2	0	-	-	2	0
Ingá	1	0	1	0	1	0	1	0
Itabaiana	2	0	1	0	3	0	2	0
Itaporanga	3	50,00	1	0	4	0	2	0
Itapororoca	1	0	1	0	1	0	1	0
Itatuba	-	-	2	0	-	-	2	0
Jacaraú	1	0	1	0	1	0	1	0
Jericó	-	-	2	0	-	-	2	0
João Pessoa	68	1,49	230	0	71	0	238	0
Joca Claudino (Santarém)	-	-	2	0	-	-	2	0
Juarez Távora	-	-	2	0	-	-	2	0
Juazeirinho	1	0	1	0	1	0	1	0
Junco do Seridó	-	-	2	0	-	-	2	0
Juripiranga	-	-	3	0	-	-	3	0
Juru	-	-	2	0	-	-	2	0
Lagoa	-	-	-	-	-	-	-	-
Lagoa de Dentro	1	0	1	0	1	0	1	0
Lagoa Seca	1	0	1	0	2	0	2	0
Lastro	-	-	2	0	-	-	2	0
Livramento	-	-	2	0	-	-	2	0
Logradouro	-	-	2	0	-	-	2	0
Lucena	-	-	2	0	-	-	2	0
Mãe d'Água	-	-	-	-	-	-	-	-
Malta	-	-	3	0	-	-	3	0
Mamanguape	3	0	2	0	3	0	3	0
Manaíra	-	-	2	0	-	-	2	0
Marcação	-	-	2	0	-	-	2	0
Mari	1	0	1	0	2	0	2	0
Marizópolis	-	-	2	0	-	-	2	0
Massaranduba	-	-	2	0	-	-	2	0
Mataraca	-	-	2	0	-	-	2	0
Matinhas	-	-	2	0	-	-	2	0
Mato Grosso	-	-	2	0	-	-	2	0
Maturéia	-	-	-	-	-	-	-	-
Mogeiro	1	-	3	0	1	-	3	0
Montadas	1	-	3	0	1	0	2	0
Monte Horebe	-	-	2	0	-	-	2	0
Monteiro	2	0	1	0	3	0	2	0
Mulungu	-	-	2	0	-	-	2	0

ANUÁRIO ESTATÍSTICO DO ESTADO DA PARAÍBA - 2011

IV - Atividades da Indústria, Comércio e Serviços

4.3 - Serviços

4.3.2 - Instituições Financeiras

Tabela 01 - Número de agências de instituições bancárias em funcionamento e postos de atendimento, sob a supervisão do Banco Central , segundo os municípios - Paraíba - 2010/2011

Município	2010				2011			
	Agências bancária	Crescimento (%)	Postos*	Crescimento (%)	Agências bancária	Crescimento (%)	Postos*	Crescimento (%)
Natuba	-	-	3	0	-	-	3	0
Nazarezinho	-	-	2	0	-	-	2	0
Nova Floresta	-	-	2	0	-	-	2	0
Nova Olinda	-	-	2	0	-	-	2	0
Nova Palmeira	-	-	-	-	-	-	-	-
Olho d'Água	-	-	2	0	-	-	2	0
Olivedos	-	-	2	0	-	-	2	0
Ouro Velho	-	-	-	-	-	-	-	-
Parari	-	-	2	0	-	-	2	0
Passagem								
Patos	6	20,00	8	0	6	0	9	0
Paulista	1	-	2	0	1	0	1	0
Pedra Branca	-	-	-	-	-	-	-	-
Pedra Lavrada	-	-	2	0	-	-	2	0
Pedras de Fogo	1	0	2	0	1	0	2	0
Pedro Régis	-	-	2	0	-	-	2	0
Piancó	1	0	1	0	1	0	1	0
Picuí	1	0	1	0	1	0	1	0
Pilar	1	0	1	0	1	0	1	0
Pilões	-	-	2	0	-	-	2	0
Pilõezinhos	-	-	2	0	-	-	2	0
Pirpirituba	1	0	1	0	1	0	1	0
Pitimbu	-	-	4	0	-	-	4	0
Pocinhos	1	0	1	0	1	0	1	0
Poço Dantas	-	-	2	0	-	-	2	0
Poço José de Moura	-	-	2	0	-	-	2	0
Pombal	3	0	1	0	4	0	2	0
Prata	-	-	2	0	-	-	2	0
Princesa Isabel	1	0	1	0	2	0	2	0
Puxinanã	1	-	2	0	1	-	2	0
Queimadas	1	0	1	0	2	0	2	0
Quixaba	-	-	2	-	-	-	2	-
Remígio	1	0	1	0	1	0	1	0
Riachão	-	-	-	-	-	-	-	-
Riachão do Bacamarte	-	-	2	0	-	-	2	0
Riachão do Poço	-	-	2	0	-	-	2	0
Riacho de Santo Antônio	-	-	2	0	-	-	2	0
Riacho dos Cavalos	-	-	2	0	-	-	2	0
Rio Tinto	1	0	1	0	1	0	1	0
Salgadinho	-	-	-	-	-	-	-	-
Salgado de São Félix	1	0	1	0	1	0	2	0
Santa Cecília	-	-	2	0	-	-	2	0
Santa Cruz	-	-	2	0	-	-	2	0
Santa Helena	-	-	2	0	-	-	2	0
Santa Inês	-	-	-	-	-	-	-	-
Santa Luzia	1	0	3	0	2	0	4	0
Santa Rita	3	0	8	0	3	0	8	0
Santa Teresinha	-	-	2	0	-	-	2	0
Santana de Mangueira	-	-	2	0	-	-	2	0
Santana dos Garrotes	-	-	2	0	-	-	2	0
Santo André	-	-	-	-	-	-	-	-
São Bentinho	-	-	-	-	-	-	-	-
São Bento	2	0	2	0	2	0	2	0
São Domingos	-	-	2	0	-	-	2	0
São Domingos do Cariri	-	-	-	-	-	-	-	-
São Francisco	-	-	2	0	-	-	2	0
São João do Cariri	-	-	2	0	-	-	2	0
São João do Rio do Peixe	1	0	1	0	2	0	2	0
São João do Tigre	-	-	-	-	-	-	-	-
São José da Lagoa Tapada	-	-	2	0	-	-	2	0
São José de Caiana	-	-	2	0	-	-	2	0
São José de Espinharas	-	-	2	0	-	-	2	0

ANUÁRIO ESTATÍSTICO DO ESTADO DA PARAÍBA - 2011

IV - Atividades da Indústria, Comércio e Serviços

4.3 - Serviços

4.3.2 - Instituições Financeiras

Tabela 01 - Número de agências de instituições bancárias em funcionamento e postos de atendimento, sob a supervisão do Banco Central , segundo os municípios - Paraíba - 2010/2011 — 4 de 4

Município	2010				2011			
	Agências bancária	Crescimento (%)	Postos*	Crescimento (%)	Agências bancária	Crescimento (%)	Postos*	Crescimento (%)
São José de Piranhas	1	0	1	0	1	0	1	0
São José de Princesa	-	-	2	0	-	-	2	0
São José do Bonfim	-	-	-	-	-	-	-	-
São José do Brejo do Cruz	-	-	2	0	-	-	2	0
São José do Sabugi	-	-	2	0	-	-	2	0
São José dos Cordeiros	-	-	2	0	-	-	2	0
São José dos Ramos	-	-	2	0	-	-	2	0
São Mamede	-	-	2	0	-	-	2	0
São Miguel de Taipu	-	-	2	0	-	-	2	0
São Sebastião de Lagoa de Roça	-	-	2	0	-	-	2	0
São Sebastião do Umbuzeiro	-	-	2	0	-	-	2	0
Sapé	4	0	4	0	4	0	4	0
Seridó	-	-	2	0	-	-	2	0
Serra Branca	1	0	1	0	1	0	1	0
Serra da Raiz	-	-	-	-	-	-	-	-
Serra Grande	-	-	2	0	-	-	2	0
Serra Redonda	-	-	3	0	-	-	3	0
Serraria	-	-	2	0	-	-	2	0
Sertãozinho	-	-	2	0	-	-	2	0
Sobrado	-	-	2	0	-	-	2	0
Solânea	2	0	1	0	3	0	2	0
Soledade	1	0	1	0	1	0	1	0
Sossêgo	-	-	2	0	-	-	2	0
Sousa	5	0	7	0	5	0	8	0
Sumé	2	0	1	0	2	0	1	0
Tacima (Campo de Santana)	1	0	1	0	1	0	1	0
Taperoá	1	0	1	0	1	0	1	0
Tavares	1	0	1	0	1	0	1	0
Teixeira	1	0	1	0	1	0	2	0
Tenório	-	-	2	0	-	-	2	0
Triunfo	-	-	2	0	-	-	2	0
Uiraúna	1	0	1	0	1	0	1	0
Umbuzeiro	1	0	1	0	1	0	1	0
Várzea	-	-	2	0	-	-	2	0
Vieirópolis	-	-	2	0	-	-	2	0
Vista Serrana	-	-	2	0	-	-	2	0
Zabelê	-	-	-	-	-	-	-	-

Fonte:Banco Central do Brasil

Posição: Dezembro de cada ano (2010 e 2011)

*Postos= PAB+PAA+PAE

ANUÁRIO ESTATÍSTICO DO ESTADO DA PARAÍBA - 2011

IV - Atividade da Indústria, Comércio e Serviços

4.3 - Serviços

4.3.3 - Comunicação

4.3.3.1 - Telefonia

Tabela 01 - Número de terminais em serviços, segundo os municípios - 2010 — **1 de 4**

Discriminação	Terminais em Serviços
Paraíba	**252.202**
Água Branca	222
Aguiar	194
Alagoa Grande	1.049
Alagoa Nova	642
Alagoinha	346
Alcantil	163
Algodão de Jandaíra	40
Alhandra	490
Amparo	43
Aparecida	612
Araçagi	575
Arara	434
Araruna	381
Areia	1.008
Areia de Baraúnas	22
Areial	239
Aroeiras	554
Assunção	122
Baía da Traição	226
Bananeiras	581
Baraúna	99
Barra de Santa Rosa	379
Barra de Santana	180
Barra de São Miguel	132
Bayeux	7.124
Belém	582
Belém do Brejo do Cruz	144
Bernardino Batista	75
Boa Ventura	116
Boa Vista	343
Bom Jesus	95
Bom Sucesso	150
Bonito de Santa Fé	372
Boqueirão	700
Borborema	133
Brejo do Cruz	515
Brejo dos Santos	134
Caaporã	648
Cabaceiras	294
Cabedelo	7.405
Cachoeira dos Índios	127
Cacimba de Areia	65
Cacimba de Dentro	577
Cacimbas	148
Caiçara	299
Cajazeiras	4.197
Cajazeirinhas	33
Caldas Brandão	155
Camalaú	223
Campina Grande	45.705
Campo de Santana	224
Capim	97
Caraúbas	137
Carrapateira	47
Casserengue	158
Catingueira	162
Catolé do Rocha	1.356
Caturité	106

Tabela 01 - Número de terminais em serviços, segundo os municípios - 2010 — 2 de 4

Discriminação	Terminais em Serviços
Conceição	557
Condado	234
Conde	733
Congo	150
Coremas	581
Coxixola	74
Cruz do Espírito Santo	392
Cubati	204
Cuité	614
Cuité de Mamanguape	124
Cuitegi	173
Curral de Cima	68
Curral Velho	44
Damião	88
Desterro	397
Diamante	122
Dona Inês	267
Duas Estradas	139
Emas	88
Esperança	1.526
Fagundes	400
Frei Martinho	74
Gado Bravo	120
Guarabira	3.889
Gurinhém	290
Gurjão	162
Ibiara	174
Igaracy	214
Imaculada	177
Ingá	755
Itabaiana	1.220
Itaporanga	799
Itapororoca	493
Itatuba	244
Jacaraú	797
Jericó	172
João Pessoa	94.744
Juarez Távora	203
Juazeirinho	577
Junco do Seridó	225
Juripiranga	477
Juru	176
Lagoa	114
Lagoa de Dentro	279
Lagoa Seca	935
Lastro	51
Livramento	203
Logradouro	12
Lucena	382
Mãe d'Água	114
Malta	303
Mamanguape	2.076
Manaíra	247
Marcação	190
Mari	617
Marizópolis	256
Massaranduba	358
Mataraca	212
Matinhas	59
Mato Grosso	55

ANUÁRIO ESTATÍSTICO DO ESTADO DA PARAÍBA - 2011

IV - Atividade da Indústria, Comércio e Serviços

4.3 - Serviços

4.3.3 - Comunicação

4.3.3.1 - Telefonia

Tabela 01 - Número de terminais em serviços, segundo os municípios - 2010 — **3 de 4**

Discriminação	Terminais em Serviços
Maturéia	88
Mogeiro	353
Montadas	188
Monte Horebe	146
Monteiro	1.391
Mulungu	250
Natuba	328
Nazarezinho	168
Nova Floresta	283
Nova Olinda	191
Nova Palmeira	100
Olho d'Água	164
Olivedos	85
Ouro Velho	126
Parari	52
Passagem	62
Patos	7.968
Paulista	231
Pedra Branca	84
Pedra Lavrada	169
Pedras de Fogo	68
Pedro Régis	1
Piancó	581
Picuí	704
Pilar	274
Pilões	192
Pilõezinhos	118
Pirpirituba	314
Pitimbu	421
Pocinhos	743
Poço Dantas	74
Poço de José de Moura	91
Pombal	1.452
Prata	134
Princesa Isabel	760
Puxinanã	443
Queimadas	1.164
Quixaba	28
Remígio	690
Riachão	70
Riachão do Bacamarte	128
Riachão do Poço	30
Riacho de Santo Antônio	54
Riacho dos Cavalos	93
Rio Tinto	1.292
Salgadinho	63
Salgado de São Félix	341
Santa Cecília	65
Santa Cruz	295
Santa Helena	176
Santa Inês	61
Santa Luzia	697
Santa Rita	8.105
Santa Teresinha	115
Santana de Mangueira	108
Santana dos Garrotes	187
Santarém	55

ANUÁRIO ESTATÍSTICO DO ESTADO DA PARAÍBA - 2011

IV - Atividade da Indústria, Comércio e Serviços

4.3 - Serviços

4.3.3 - Comunicação

4.3.3.1 - Telefonia

Tabela 01 - Número de terminais em serviços, segundo os municípios - 2010 — **4 de 4**

Discriminação	Terminais em Serviços
Santo André	70
São Bentinho	56
São Bento	908
São Domingos	65
São Domingos do Cariri	105
São Francisco	94
São João do Cariri	261
São João do Rio do Peixe	582
São João do Tigre	125
São José da Lagoa Tapada	148
São José de Caiana	79
São José de Espinharas	56
São José de Piranhas	683
São José de Princesa	37
São José do Bonfim	59
São José do Brejo do Cruz	22
São José do Sabugi	94
São José dos Cordeiros	136
São José dos Ramos	57
São Mamede	279
São Miguel de Taipu	96
São Seb. de Lagoa de Roça	359
São Sebastião do Umbuzeiro	181
Sapé	1.879
Seridó	98
Serra Branca	1.027
Serra da Raiz	74
Serra Grande	81
Serra Redonda	279
Serraria	181
Sertãozinho	132
Sobrado	57
Solânea	1.145
Soledade	557
Sossêgo	55
Sousa	4.312
Sumé	1.183
Taperoá	595
Tavares	263
Teixeira	334
Tenório	47
Triunfo	257
Uiraúna	839
Umbuzeiro	448
Várzea	144
Vieirópolis	58
Vista Serrana	114
Zabelê	78

Fonte:OI

ANUÁRIO ESTATÍSTICO DO ESTADO DA PARAÍBA - 2011

IV - Atividade da Indústria, Comércio e Serviços

4.3 - Serviços

4.3.3 - Comunicação

4.3.3.1 - Telefonia

Tabela 02 - Dados consolidado de telefonia, segundo os Estados - Nordeste - 2010/2011

Discriminação	Muncípios	Localidades	População	Acessos fixos			Acessos individuais classe especial	Telefones de uso público - TUP
				Instalados	Em serviços	Individuais		
2010								
Alagoas	102	991	2.194.685	308.876	188.753	172.989	3	16.064
Bahia	417	4.628	10.138.054	2.013.838	1.397.143	1.324.745	183	72.398
Ceará	184	3.914	6.655.170	905.605	630.859	580.559	41	50.300
Maranhão	217	2.846	4.408.570	547.834	374.518	341.395	47	33.123
Paraíba	**223**	**1.168**	**2.712.583**	**427.279**	**252.932**	**232.682**	**176**	**20.250**
Pernambuco	185	1.450	6.895.615	1.226.608	832.480	784.513	45	47.967
Piauí	223	1.270	2.080.161	283.909	207.268	188.752	113	18.516
Rio Grande do Norte	167	1.265	2.426.409	408.053	268.175	249.653	18	18.522
Sergipe	75	855	1.666.892	261.370	175.121	164.316	6	10.805
2011								
Alagoas	102	1.016	2.598.329	300.593	181.034	168.179	4	12.885
Bahia	417	4.812	11.219.214	1.981.253	1.308.415	1.244.259	161	64.158
Ceará	184	4.026	7.334.265	901.355	597.809	553.095	39	44.714
Maranhão	217	2.944	4.905.647	541.688	355.181	325.992	40	29.189
Paraíba	**223**	**1.186**	**3.042.904**	**424.296**	**229.923**	**211.327**	**103**	**18.596**
Pernambuco	185	1.502	7.641.697	1.212.257	778.584	736.836	38	41.748
Piauí	224	1.336	2.279.729	282.266	196.734	196.479	96	18.546
Rio Grande do Norte	167	1.291	2.434.498	404.481	247.765	231.755	16	16.010
Sergipe	75	871	1.786.571	261.059	172.718	161.854	6	10.881

Fonte: ANATEL

ANUÁRIO ESTATÍSTICO DO ESTADO DA PARAÍBA - 2011

IV - Atividade da Indústria, Comércio e Serviços

4.3 - Serviços

4.3.3 - Comunicação

4.3.3.1 - Telefonia

Tabela 03 - Resumo geral de telefones instalados e em serviço - Paraíba - 2010

Discriminação		Resumo geral
Telefones		
	Instalados	427.279
	Em serviço	252.932
	Públicos (Orelhões)	20.250
Teledensidade		7,07*
Localidades atendidas		1.168
Telefones		
	Adaptados para deficientes motores	39
	Adaptados para deficientes auditivos	76

Fonte: ANATEL

(*)Telefones/100 hab

ANUÁRIO ESTATÍSTICO DO ESTADO DA PARAÍBA - 2011

IV - Atividade da Indústria, Comércio e Serviços

4.3 - Serviços

4.3.3 - Comunicação

4.3.3.1 - Telefonia

Tabela 04 - Dados consolidados de telefones de uso público por unidade da federação, segundo os Estados - Nordeste - 2010/2011

Discriminação	Telefones de uso público - TUPs	Ligações		Acessíveis 24h	Adaptados para deficientes	
		Longa distância - LDN	Internacionais - LID		Cadeirantes	Auditivo e fala
2010						
Alagoas	16.064	15.480	9.536	13.497	50	73
Bahia	72.398	72.363	65.686	58.273	618	95
Ceará	50.300	49.237	30.774	44.656	763	91
Maranhão	33.123	32.367	23.949	30.459	153	9
Paraíba	**20.250**	**19.892**	**12.458**	**17.382**	**39**	**76**
Pernambuco	47.967	47.558	31.578	41.916	514	97
Piauí	18.516	18.181	13.926	18.245	61	33
Rio Grande do Norte	18.522	18.415	12.166	16.989	44	27
Sergipe	10.805	10.778	9.643	8.979	169	98
2011						
Alagoas	12.885	12.855	12.885	10.553	55	73
Bahia	64.158	64.158	64.152	51.594	570	98
Ceará	44.714	44.671	44.174	39.685	702	79
Maranhão	29.189	29.186	29.168	26.785	130	11
Paraíba	**18.596**	**18.596**	**18.596**	**15.833**	**74**	**92**
Pernambuco	41.748	41.743	40.228	36.244	519	98
Piauí	18.546	18.546	18.546	17.961	73	35
Rio Grande do Norte	16.010	16.010	15.989	14.585	47	27
Sergipe	10.881	10.881	10.881	9.046	170	101

Fonte: ANATEL

ANUÁRIO ESTATÍSTICO DO ESTADO DA PARAÍBA - 2011

IV - Atividades da Indústria, Comércio e Serviços

4.3 - Serviços

4.3.3 - Comunicação

4.3.3.2 - Correios e Telégrafos

Tabela 01 - Número de agências/postos de vendas dos correios e telégrafos por municípios - Paraíba - 2011 — 1 de 4

Municípios	Agência de correios					Posto volante	Total	Caixas de coleta
	Própria	Filatélica	Franqueada	Terceirizada	Comunitária			
Total	**201**	**2**	**25**	**7**	**87**	**53**	**375**	**341**
Água Branca	1						1	1
Aguiar	1						1	1
Alagoa Grande	1				2		3	1
Alagoa Nova	1						1	1
Alagoinha	1						1	1
Alcantil	1						1	1
Algodão de Jandaíra					1			1
Alhandra	1						1	1
Amparo					1		1	
Aparecida	1						1	1
Araçagi	1						1	1
Arara	1						1	1
Araruna	1						1	1
Areia	1				3		4	1
Areia de Baraúna					1		1	
Areial	1						1	1
Aroeiras	1						1	1
Assunção	1						1	1
Barra de Santa Rosa	1						1	1
Barra de São Miguel	1						1	1
Baía da Traição	1						1	1
Bananeiras	1					1	2	1
Baraúna					1		1	
Barra de Santana	1						1	1
Bayeux	1		1				2	5
Belém	1				1		2	1
Belém Brejo do Cruz	1						1	1
Bernardino Batista	1						1	1
Boa Ventura	1						1	1
Boa Vista	1						1	1
Bom Jesus	1						1	1
Bom Sucesso	1						1	1
Bonito de Santa Fé	1				1		2	1
Boqueirão	1						1	1
Borborema	1						1	1
Brejo do Cruz	1						1	1
Brejo dos Santos	1						1	1
Caaporã	1						1	1
Cabaceiras	1				1		2	1
Cabedelo	2						2	2
Cachoeira dos Índios	1						1	1
Cacimba de Areia	1						1	1
Cacimba de Dentro	1						1	1
Cacimbas	1						1	1
Caiçara	1						1	1
Cajazeiras	1						1	1
Cajazeirinhas					1		1	
Caldas Brandão	1						1	1
Camalaú	1				1		2	1
Campina Grande	4	1	3		1	16	25	13
Capim					1		1	
Caraúbas	1						1	1
Carrapateira	1						1	1
Casserrengue					1		1	
Catingueira	1						1	1
Catolé do Rocha	1				3		4	1

ANUÁRIO ESTATÍSTICO DO ESTADO DA PARAÍBA - 2011

IV - Atividades da Indústria, Comércio e Serviços

4.3 - Serviços

4.3.3 - Comunicação

4.3.3.2 - Correios e Telégrafos

Tabela 01 - Número de agências/postos de vendas dos correios e telégrafos por municípios - Paraíba - 2011 — **2 de 4**

Municípios	Agência de correios					Posto volante	Total	Caixas de coleta
	Própria	Filatélica	Franqueada	Terceirizada	Comunitária			
Caturité					1		1	
Conceição	1				4	1	6	1
Condado	1						1	1
Conde	1						1	1
Congo	1						1	1
Coremas	1						1	1
Coxixola					1		1	
Cruz do Espírito Santo	1						1	1
Cubati	1						1	1
Cuité	1						1	1
Cuité de Mamanguape	1						1	1
Cuitegi	1						1	1
Curral de Cima	1						1	1
Curral Velho	1						1	1
Damião	1						1	1
Desterro	1				2		3	1
Diamante	1						1	1
Dona Inês	1						1	1
Duas Estradas	1						1	1
Emas	1						1	1
Esperança	1						1	1
Fagundes	1						1	1
Frei Martinho	1						1	1
Gado bravo					1		1	
Guarabira	1						1	3
Gurinhém	1						1	1
Gurjão	1						1	1
Ibiara	1						1	1
Igaracy	1						1	1
Imaculada	1						1	1
Ingá	1						1	1
Itabaiana	1						1	1
Itaporanga	1						1	1
Itapororoca	1						1	1
Itatuba	1						1	1
Jacaraú	1				2		3	1
Jericó	1						1	1
João Pessoa	5	1	17	7		30	60	121
Juarez Távora	1						1	1
Juazeirinho	1						1	1
Junco do Seridó	1						1	1
Juripiranga	1						1	1
Juru	1						1	1
Lagoa	1						1	1
Lagoa de Dentro	1				1		2	1
Lagoa Seca	1				4		5	1
Lastro	1						1	1
Livramento	1						1	1
Logradouro					1		1	
Lucena	1				1		2	1
Mae d´Água	1						1	1
Malta	1						1	1
Mamanguape	1					1	2	1
Manaira	1				1		2	1
Marcação	1						1	1
Mari	1						1	1

ANUÁRIO ESTATÍSTICO DO ESTADO DA PARAÍBA - 2011 IDEME

IV - Atividades da Indústria, Comércio e Serviços

4.3 - Serviços

4.3.3 - Comunicação

4.3.3.2 - Correios e Telégrafos

Tabela 01 - Número de agências/postos de vendas dos correios e telégrafos por municípios - Paraíba - 2011 **3 de 4**

Municípios	Agência de correios					Posto volante	Total	Caixas de coleta
	Própria	Filatélica	Franqueada	Terceirizada	Comunitária			
Marizópolis	1						1	1
Massaranduba	1						1	1
Mataraca	1				1		2	1
Matinhas					1		1	
Mato Grosso					1		1	
Maturéia	1						1	1
Mogeiro	1				1		2	1
Montadas	1						1	1
Monte Horebe	1						1	1
Monteiro	1				1		2	1
Mulungu	1				1		2	1
Natuba	1						1	1
Nazarezinho	1						1	1
Nova Floresta	1						1	1
Nova Olinda	1						1	1
Nova Palmeira	1						1	1
Olho d´Água	1						1	1
Olivedos	1						1	1
Ouro Velho	1						1	1
Parari					1		1	
Passagem	1						1	1
Patos	1		2		1		4	5
Paulista	1				2		3	1
Pedra Branca	1						1	1
Pedra Lavrada	1						1	1
Pedras de Fogo	1				1		2	1
Pedro Régis	1						1	1
Piancó	1						1	1
Picuí	1				1		2	1
Pilar	1						1	1
Pilões	1						1	1
Pilõezinhos	1						1	1
Pirpirituba	1						1	1
Pitimbu	1						1	1
Pocinhos	1						1	1
Poço Dantas	1				1		2	1
Poço José de Moura	1						1	1
Pombal	1				1		2	1
Prata	1						1	1
Princesa Isabel	1						1	1
Puxinanã	1						1	1
Queimadas	1						1	1
Quixaba					1		1	
Remígio	1				1		2	1
Riachão	1						1	1
Riachão do Bacamarte					1		1	
Riachão do Poço					1		1	
Riacho de Santo Antônio					1		1	
Riacho dos Cavalos	1						1	1
Rio tinto	1				2		3	1
Salgadinho	1						1	1
Salgado de São Félix	1				3		4	1
Santa Cecília					1		1	
Santa Cruz	1				2		3	1
Santa Helena	1						1	1
Santa Inês					1		1	
Santa Luzia	1						1	1
Santa Rita	1		2			2	5	5

ANUÁRIO ESTATÍSTICO DO ESTADO DA PARAÍBA - 2011 IDEME

IV - Atividades da Indústria, Comércio e Serviços

4.3 - Serviços

4.3.3 - Comunicação

4.3.3.2 - Correios e Telégrafos

Tabela 01 - Número de agências/postos de vendas dos correios e telégrafos por municípios - Paraíba - 2011 — 4 de 4

Municípios	Agência de correios					Posto volante	Total	Caixas de coleta
	Própria	Filatélica	Franqueada	Terceirizada	Comunitária			
Santa Terezinha	1						1	1
Santana de Mangueira	1						1	1
Santana dos Garrotes	1						1	1
Santarém					1		1	
Santo André	1						1	1
São Bentinho	1						1	1
São Bento	1						1	1
São Domingos de Pombal					1		1	
São Domingos do Cariri	1						1	1
São Francisco	1						1	1
São João do Cariri	1				1		2	1
São João do Rio do Peixe	1						1	1
São João do Tigre	1						1	1
São Jose da Lagoa Tapada	1						1	1
São José de Princesa					1		1	
São José de Caiana	1						1	1
São José de Espinharas	1						1	1
São José de Piranhas	1						1	1
São José do Bonfim	1						1	1
São José do Brejo do Cruz					1		1	
São José do Sabugi	1						1	1
São José dos Cordeiros	1						1	1
São Mamede	1						1	1
São Miguel de Taipu	1						1	1
São Seb de Lagoa de Roça	1						1	1
São Seb do Umbuzeiro	1						1	1
Sapé	1						1	1
Seridó	1						1	1
Serra Branca	1				2	2	5	1
Serra da Raiz	1						1	1
Serra Grande	1						1	1
Serra Redonda	1						1	1
Serraria	1						1	1
Sertãozinho					1		1	
Sobrado	1						1	1
Solânea	1						1	1
Soledade	1						1	1
Sossêgo					1		1	
Sousa	1				4		5	1
Sumé	1				1		2	1
Tacima	1				1		2	1
Taperoá	1						1	1
Tavares	1						1	1
Teixeira	1						1	1
Tenório					1		1	
Triunfo	1						1	1
Uiraúna	1						1	1
Umbuzeiro	1				2		3	1
Várzea	1						1	1
Vieirópolis					1		1	
Vista Serrana	1						1	1
Zabelê					1		1	

Fonte: ECT - PB

Região de vendas

Reven – 01 litoral/JPA

Reven – 02 Borborema/CGE

Reven– 03 Sertão/Patos

ANUÁRIO ESTATÍSTICO DO ESTADO DA PARAÍBA - 2011

IV - Atividades da Indústria, Comércio e Serviços

4.3 - Serviços

4.3.3 - Comunicação

4.3.3.3 - Radiodifusão

Tabela 01 - Radiodifusão de sons e imagens - Paraíba - 2010

Nome da Entidade	Municípios
Empresa de Televisão João Pessoa Ltda	João Pessoa
Radio e Televisão o Norte Ltda	João Pessoa
Sociedade Paraibana de Comunicação Ltda	João Pessoa
Televisão Borborema Ltda	Campina Grande
Televisão Cabo Branco Ltda	João Pessoa
Televisão Paraiba Ltda	Campina Grande
Televisão Tambaú Ltda	João Pessoa

Fonte: ANATEL

ANUÁRIO ESTATÍSTICO DO ESTADO DA PARAÍBA - 2011

IV - Atividades da Indústria, Comércio e Serviços

4.3 - Serviços

4.3.3 - Comunicação

4.3.3.3 - Radiodifusão

Tabela 02 - Radiodifusão sonora em frequência modulada - Paraíba - 2010

Nome da Entidade	Municípios
Empresa de Comunicações da Paraíba Ltda	Lagoa Seca
Fundação Virginius da Gama e Melo	João Pessoa
Rádio Areia dourada Ltda	Cabedelo
Rádio Cidade de Piancó Ltda	Piancó
Rádio Constelação Ltda	Guarabira
Rádio Correio do Vale Ltda	Itaporanga
Rádio e Televisão Campina Grande Ltda	Campina Grande
Rádio e Televisão Paraibana Ltda	João Pessoa
Rádio e TV Correio Ltda	João Pessoa
Rádio Fm Correio de João Pessoa Ltda	João Pessoa
Rádio Fm de Serra Branca Ltda	Serra Branca
Rádio Fm Itatiunga Ltda	Patos
Rádio Fm O Norte Ltda	João Pessoa
Rádio Guarabira Fm Ltda	Guarabira
Rádio Guarabira Fm Ltda	Guarabira
Rádio Independente do Cariri Ltda	Serra Branca
Rádio Itabaiana Fm Ltda	Itabaiana
Rádio Itabaiana Fm Ltda	Itabaiana
Rádio Jornal de João Pessoa Ltda	João Pessoa
Rádio Liberdade de Pombal Ltda	Pombal
Rádio Liberdade Fm de Santa Rita Ltda	João Pessoa
Rádio Maringá de Pombal Ltda	Pombal
Rádio Panati Ltda	Patos
Rádio Panorama Fm de Catolé do Rocha Ltda	Catolé do Rocha
Rádio Patamute Ltda	Cajazeiras
Rádio Santa Rita Ltda	Santa Rita
Rádio Sol Maior Ltda	Bayeux
Rádio Souza Fm Ltda	Sousa
Rádio Tabajara - Superintendencia de Rádiodifusão	João Pessoa
Rádio Vale do Sabugy Ltda	Santa Luzia
Rede Litorânea de Rádio Ltda	João Pessoa
Sistema Rainha de Comunicação Ltda	Campina Grande
Sistema Regional de Comunicação Ltda	Sousa
Sistema Tambau de Comunicação Ltda	João Pessoa
Sociedade Paraibana de Comunicação Ltda	João Pessoa

Fonte: ANATEL

ANUÁRIO ESTATÍSTICO DO ESTADO DA PARAÍBA - 2011 IDEME

IV - Atividades da Indústria, Comércio e Serviços

4.3 - Serviços

4.3.3 - Comunicação

4.3.3.3 - Radiodifusão

Tabela 03 - Radiodifusão comunitária, segundo a entidade e município - Paraíba - 2010 **1 de 2**

Nome da entidade	Municípios
Associação Com. Pedreira Para o Desenvolvimento de Monte Horebe	Monte Horebe
Acaua Produções Culturais - Apc	Aparecida
Amocentro-Associação de Morad. do Centro da Cidade de Pombal	Pombal
Arc-Associação da Rádio Comunitária	Imaculada
Ass. Comunit. de desenvolv. Cultural e Social de Livramento	Livramento
Ass. em Serviço, Socio-Cult. de Comunicac. e de desenv. Comunit	Marizópolis
Assoc dos Moradores e Agric Rurais do B do Nordeste I	Guarabira
Assoc. Comunit. de Comunicação Social de São Domingos do Car	São Domingos do Cariri
Assoc. Comunitária Rural de Barrento	Cajazeirinhas
Assoc. dos Moradores do Bairro Belo Horizonte	Piancó
Assoc.Comun. de Comunicacão e Cultura de Campos de Santana	Campo de Santana
Assoc.Comunitária José Galdino de Andrade	São João do Rio do Peixe
Associação Artistica e Cultural de Areia	Areia
Associação Assistencial e Comunitária de Esperança	Esperança
Associação Beneficente de Cubati	Cubati
Associação Beneficente dos Moradores de Jacumã	Conde
Associação Com.de Morad. dos Bairros do Municipio de Areial	Areial
Associação Comunit.da Rad.Sonora e de Sons e Imagens Arara	Arara
Associação Comunit.de Desenv.Social do Munici.de Alagoa Nova	Alagoa Nova
Associação Comunit. de Desenvolvimento Cultural de Desterro	Desterro
Associação Comunitária Beneficente Serra Redondense	Serra Redonda
Associação Comunitária Comunicacão e Ação Social	Soledade
Associação Comunitária da Cidade de Quixaba Asscoq	Quixaba
Associação Comunitária da Comunidade São José	Juazeirinho
Associação Comunitária de Comunicacão de São Bento	São Bento
Associação Comunitária de Comunicacão e Cultura de Gurjão	Gurjão
Associação Comunitária de Rádiodifusão Alagoa Grande -Acrag	Alagoa Grande
Associação Comunitária de Rádiodifusão de Cabedelo	Cabedelo
Associação Comunitária de Rádiodifusão de Pedra Lavrada	Pedra Lavrada
Associação Comunitária de Rádiodifusão do Grande Jatoba	Patos
Associação Comunitária de Rádiodifusão Sousense	Sousa
Associação Comunitária de Santo André	Santo André
Associação Comunitária do Bairro São José - Ascobsj	São José da Lagoa Tapada
Associação Comunitária dos Amigos de Pedras de Fogo	Pedras de Fogo
Associação Comunitária dos Marodores de Cacimba de Areia	Cacimba de Areia
Associação Comunitária dos Moradores da Cidade de Aroeiras	Aroeiras
Associação Comunitária dos Moradores do Seridó	Seridó
Associação Com. a dos Moradores e Amigos do Alto do Mateus	Itaporanga
Associação Comunitária e Cultural de Queimadas - Accq	Queimadas
Associação Comunitária e Educativa de Nova Olinda - Acreno	Nova Olinda
Associação Comunitária Engenheiro Arcoverde - Acenave	Condado
Associação Comunitária Municipal de São Vicente do Seridó	Seridó
Associação Comunitária Nossa Senhora de Fátima	Tenório
Associação Comunitária Rádio Beneficente do Mun. de Uriraúna	Uiraúna
Associação Comunitária Renascer	Jacaraú
Associação Comunitária São Francisco Padroeiro	Poço Dantas
Associação Comunitária Tancredo Neves - Acomtane	Cajazeiras
Associação Comunitária Taperoaense - Ascomtap	Taperoá
Associação Cultural de Difusão Comunitária de Rio Tinto	Rio Tinto
Associação da Rádio Comunitária de Juripiranga - Arcj	Juripiranga
Associação de Comunicacão Comunitária de Brejo do Cruz	Brejo do Cruz
Associação de Comum. Comunitária do Distrito de Monte Videu	Conceição
Associação de desenvolvimento Comunit.da Rua Nova-Belém-Pb	Belém
Associação de desenv. Com. de Apoio Social do Congo - Adecasc	Congo
Associação de desenvolvimento Comunitário de Cacimbas - Adcc	Cacimbas
Associação de desenvolvimento Comunitário de Caiçara-Adecoc	Caiçara
Associação de desenvolvimento e Apoio Social de Ibiara	Ibiara
Associação de Desenv. Urbano e Rural de Lagoa de Dentro	Lagoa de Dentro
Associação de Difusão Comunitária de Galante	Campina Grande
Associação de Difusão Comunitária de Olivedos	Olivedos
Associação de Difusão Comunitária do Catolé	Campina Grande
Associação de Difusão Comunitária São Sebastião	São Sebastião de Lagoa de Roça
Associação de Integracão Comunitária de São João do Tigre	São João do Tigre
Associação de Moradores de Umbuzeiro - Amu	Umbuzeiro
Associação de Rádio Comunit. de Alagoinha	Alagoinha
Associação de Rádio Comunitária de Pedra Branca	Pedra Branca
Associação de Rádio Comunitária de Pocinhos	Pocinhos
Associação de Rádiod.Comunit. p/o Desenv.de Santa Luzia Arcsl	Santa Luzia
Associação de Rádiodifusão Comunitária de Alcantil	Alcantil

ANUÁRIO ESTATÍSTICO DO ESTADO DA PARAÍBA - 2011 IDEME

IV - Atividades da Indústria, Comércio e Serviços

4.3 - Serviços

4.3.3 - Comunicação

4.3.3.3 - Radiodifusão

Tabela 03 - Rádiodifusão comunitária, segundo a entidade e município - Paraíba - 2010 **2 de 2**

Nome da entidade	Municípios
Associação de Rádiodifusão Comunitária de Conceição	Conceição
Associação de Rádiodifusão Comunitária de Itabaiana	Itabaiana
Associação de Rádiodifusão Comunitária de Mogeiro - Arcm	Mogeiro
Associação de Rádiodifusão Comunitária de Salgadinho	Salgadinho
Associação de Rádiod. Com. Para O desenv. de Santana dos Garrotes	Santana dos Garrotes
Associação de Rádiodifusão Comunitária Pedroregense	Pedro Régis
Associação de Rádiodifusão Comunitária São Miguel	Tavares
Associação de Rádiodifusão de Boa Vista-Pb	Boa Vista
Associação Diamantense de Rádiodifusão Comunitária	Diamante
Associação do Desenv. Comunitário de Cacimba de Dentro	Cacimba de Dentro
Associação do Desenv. Comunit.de Agua Branca -Adecab	Água Branca
Associação dos 72 Discípulos de Cuité	Cuité
Associação dos Amigos do Portal do Alvorada - Salgado de São Félix	Salgado de São Félix
Associação dos Amigos do Portal do Alvorada/Juru/Pb	Juru
Associação dos Moradores de Boa Ventura - Amboven	Boa Ventura
Associação dos Moradores de Pedra Lavrada	Pedra Lavrada
Associação dos Moradores de São Mamede-Pb (Amsam)	São Mamede
Associação dos Moradores do Bairro Pombalzinho - Asmop	Coremas
Associação dos Moradores do Sitio São Miguel	Sossêgo
Associação dos Moradores e Produt. Rurais de Assuncão-Ampra	Assunção
Associação dos Peq.Produtores dos Sitios Pau D'arco Guaribas	Araçagi
Associação dos Produtores Rurais de Campo Verde Ii	Serraria
Associação Movimento Comunit.Com Rádio Local Ouro Velho/Fm	Ouro Velho
Associação Movimento Comunitário c/Rádio Local Alternativa F	Sumé
Associação Movimento Comunitário Com Rádio Local Imprensa Fm	Monteiro
Associação Movimento Comunitário com Rádio Local Prata-Fm	Prata
Associação para o Desenv. Comum.de Mamanguape - Adecom	Mamanguape
Associação Picuiense Artist. e Cult. de Rádiodif. Comunitária	Picuí
Associação Ypuarana Art.e Cult.de Rádiodif.Com.de Lagoa Seca	Lagoa Seca
Centro Assistencial e Comunitário da Bela Vista	Boqueirão
Centro Serv.Socio-Educativos Tecnico-Cientificos desenv.Com.	Solânea
Comunidade Terceiro Milenio	Patos
Fund.Jose Leite Oliveira-Fjlo-P/O desenv.Comunit. de S.J.de	São José de Piranhas
Fund.Tecnico Cientifico p/o desenv.Comunit. de Alhandra	Alhandra
Fundação Antonio Dias de Lima - Fadl	Bonito de Santa Fé
Fundação Assistencial Maria do Carmo Pedrosa Mendes-Fumacpem	Nazarezinho
Fundação Aurora Bezerra da Nobrega - Funaben	Junco do Seridó
Fundação Cult. Mainha Geralda para Educacão e Assist. a Criança	Patos
Fundação Cultural Professora Analia Rodrigues	Itaporanga
Fundação de A ao Trabalho e Bem Estar Social São José	São José de Caiana
Fundação de Assistência Social de Cabaceiras	Cabaceiras
Fundação Francisco Ferreira de Lima	Bom Sucesso
Fundação João Kennedy Gomes Batista p/o Desenv.Com.de Emas-F	Emas
Fundação Jornalista Rivanildo Oliveira Mangueira - Fjrom	Santana de Mangueira
Fundação José Quirino Filho	Barra de São Miguel
Fundação Jozias Francisco Diniz	Santa Helena
Fundação Margareth Suassuna Laureano - Funamsl	Riacho dos Cavalos
Fundação Mariana Moreira Alves	Triunfo
Fundação Mario Moacyr Porto p/o Desenv.Com. de Cruz do Esp.St	Cruz do Espírito Santo
Fundação Massaranduba	Massaranduba
Fundação Pedro Soares Nutto p/o Desenv. Comunit. de Caaporâ	Caaporã
Fundação Remidia Gayoso de Sousa p/Des. Com.de Sta. Teresi	Santa Teresinha
Fundação Santa Rita de Cassia dos Impossíveis - Fsrcdi	Teixeira
Fundação Saraiva Leão	São José do Brejo do Cruz
Fundação Sócio Cultural Amigos de Manaíra	Manaíra
Grupo de Apoio Comunitário - Gac	Campina Grande
Instituto Educacional e Assistencial Santina Caroca	São José de Espinharas
Rádio Comunitária Araça Fm	Mari
Rádio Comunitária Cruz das Armas Fm	João Pessoa
Rádio Comunitária Educadora Fm Race/Fm	Santa Rita
Rádio Comunitária SapéFm	Sapé
Rádio Comunitária Solidariedade	Serra Branca
União Comunitária Ativa-Única	Paulista

Fonte: ANATEL

ANUÁRIO ESTATÍSTICO DO ESTADO DA PARAÍBA - 2011

IV - Atividades da Indústria, Comércio e Serviços

4.3 - Serviços

4.3.3 - Comunicação

4.3.3.3 - Radiodifusão

Tabela 04 - Radiodifusão sonora em onda média, segundo a entidade e município - Paraíba - 2010

Nome da Entidade	Municípios
Difusora Rádio Cajazeiras Ltda	Cajazeiras
Difusora Rádio Cajazeiras Ltda	Cajazeiras
Fundação Cultural Nossa Senhora da Guia	Patos
Fundação de Desenvolvimento de Picuí-FUNDEPI	Picuí
Rádio Aliança Ltda	João Pessoa
Rádio Alto Piranhas Ltda	Cajazeiras
Rádio Arapuan Ltda	João Pessoa
Rádio Bonsucesso Ltda	Pombal
Rádio Borborema S/A	Campina Grande
Rádio Bruxaxá Ltda	Areia
Rádio Caturité Ltda	Campina Grande
Rádio Cidade de Sumé Ltda	Sumé
Rádio Cidade Esperança Ltda	Esperança
Rádio Correio do Vale Ltda	Itaporanga
Rádio Cultura de Guarabira Ltda	Guarabira
Rádio e TV Correio Ltda	João Pessoa
Rádio Educadora de Conceição Ltda	Conceição
Rádio Independência de Catolé do Rocha Ltda	Catolé do Rocha
Rádio Integracão do Brejo Ltda	Bananeiras
Rádio Jornal de Sousa Ltda	Sousa
Rádio Maringá de Pombal Ltda	Pombal
Rádio Oeste da Paraiba Ltda	Cajazeiras
Rádio Panati Ltda	Patos
Rádio Potiguara de Mamamguape Ltda	Mamanguape
Rádio Princesa Isabel Ltda	Princesa Isabel
Rádio Progresso de Souza Ltda	Sousa
Rádio Rural de Guarabira Ltda	Guarabira
Rádio Sanhauá de Bayeux Ltda	Bayeux
Rádio Santa Maria Ltda	Monteiro
Rádio Serrana Ltda	Araruna
Rádio Sociedade de Soledade Ltda	Soledade
Rádio Sol Maior Ltda	Bayeux
Rádio Tabajara - Superintendência de Rádio difusão	João Pessoa
Sistema Itatiunga de Comunicação Ltda	Patos
Sociedade Rádio da Paraiba Ltda	Campina Grande

Fonte: ANATEL

ANUÁRIO ESTATÍSTICO DO ESTADO DA PARAÍBA - 2011

IV - Atividades da Indústria, Comércio e Serviço

4.4 - Infraestrutura

4.4.1 - Água e Esgoto

Tabela 01 - Abastecimento de Água - Relatório de dados operacionais - Economias ativas, ligações, volume faturado, extensão da rede, população atendida, por divisão regional, segundo os municípios - Paraíba - 2010 — 1 de 4

Municípios	Economias ativas	Ligações cadastradas	Volume		Extensão da rede (m)	População atendida (%)
			Faturado	Produzido		
Litoral						
João Pessoa	207.935	196.419	36.493.672	64.494.104	993.342	95,60%
Bayeux	21.441	25.790	3.375.300	6.658.504	103.889	79,05%
Santa Rita	20.612	24.115	3.147.889	5.621.839	84.591	78,63%
Cabedelo	19.491	16.092	3.632.076	6.937.700	73.274	96,69%
Itabaiana	5.020	6.575	755.900	1.237.790	25.597	79,22%
Cruz do Espírito Santo	1.610	2.064	270.643	464.110	18.315	83,52%
Mamanguape	6.398	9.047	958.724	1.538.092	48.076	65,74%
Pedras de Fogo	2.702	4.065	397.541	657.587	14.708	60,92%
Rio Tinto	4.020	4.020	670.688	609.351	44.009	99,69%
Salgado de São Félix	1.216	1.396	182.174	313.534	9.052	71,94%
Alhandra	2.613	3.321	431.925	783.340	12.459	116,05%
Pitimbu	1.147	1.751	179.554	364.236	6.040	40,32%
Caaporã	2.398	3.523	382.961	796.583	12.858	56,01%
Conde	2.042	2.711	319.008	557.190	9.438	91,63%
Jacumã	1.389	1.664	239.579	334.617	9.407	0,00%
Lucena	3.502	4.102	543.265	1.205.054	18.820	101,58%
Várzea Nova	3.831	4.931	583.326	702.706	18.934	0,00%
Juripiranga	1.957	2.824	259.638	315.182	25.992	70,50%
Capim	0	771	0	0	8.232	0,00%
Cuité de Mamanguape	0	606	0	0	6.145	0,00%
São José dos Ramos	590	725	74.238	75.659	12.694	95,91%
Mata Redonda	1.187	1.348	182.010	264.278	4.118	0,00%
Boqueirão de Gurinhém	405	461	50.998	55.579	5.835	0,00%
Total do regional do litoral	**311.506**	**318.321**	**53.131.109**	**93.987.032**	**1.565.825**	**89,21%**
Borborema						
Campina Grande	116.891	116.952	19.900.770	33.217.552	553.635	108,29%
Alagoa nova	2.310	2.783	317.707	330.031	11.742	84,22%
Areia	3.574	4.101	611.914	638.692	26.523	89,39%
Barra de Santa Rosa	2.638	3.200	355.674	597.128	11.725	113,80%
Boqueirão	3.271	3.833	503.567	1.062.824	18.565	92,29%
Cabaceiras	821	946	136.864	185.816	4.508	114,36%
Esperança	6.448	7.057	896.246	866.832	27.697	104,70%
Ingá	3.245	3.668	452.679	645.708	15.651	109,77%
Lagoa seca	2.975	3.396	411.231	796.254	10.691	110,34%
Monteiro	7.288	8.440	967.383	952.450	31.841	115,35%
Picuí	4.235	4.711	592.027	784.650	17.552	116,78%
Puxinanã	1.357	1.458	186.575	174.981	11.224	107,76%
Queimadas	7.590	8.609	954.254	1.379.840	33.655	124,02%
Remigio	3.860	4.301	549.122	669.765	15.332	119,71%
São João do Cariri	1.068	1.216	154.184	141.621	7.585	145,22%
Serra Branca	3.063	3.374	433.213	416.274	16.433	112,10%
Soledade	3.133	3.462	451.280	522.019	13.928	107,28%
Sumé	4.677	5.268	675.068	1.063.687	18.187	111,14%
Serra Redonda	1.244	1.450	160.425	159.892	6.406	104,01%
Gurjão	745	849	104.923	101.644	5.711	121,76%
Fagundes	1.475	1.812	190.384	331.609	7.080	92,97%
Cubati	1.598	1.820	219.448	210.245	5.850	114,96%
Pedra Lavrada	1.101	1.183	159.558	158.165	4.960	115,47%
Coxixola	346	376	44.945	52.821	1.265	137,19%
Prata	780	933	108.594	143.996	4.734	96,64%
Frei Martinho	671	694	97.117	133.251	2.851	110,79%
Nova palmeira	815	943	108.391	137.014	2.670	101,71%
Galante	2.095	2.342	273.053	340.382	7.232	0,00%
São Miguel	373	424	47.917	88.539	3.716	0,00%
Ouro velho	635	829	84.124	145.973	6.055	91,14%
Lagoa do Mato	574	732	76.134	127.480	2.611	0,00%
Natuba	942	1.062	144.457	160.713	5.424	103,01%
Umbuzeiro	493	1.209	73.925	105.315	7.872	42,63%
Congo	1.144	1.370	154.972	271.716	4.385	127,68%
Caraúbas	621	680	86.187	87.847	3.234	128,60%

ANUÁRIO ESTATÍSTICO DO ESTADO DA PARAÍBA - 2011 IDEME

IV - Atividades da Indústria, Comércio e Serviço

4.4 - Infraestrutura

4.4.1 - Água e Esgoto

Tabela 01 - Abastecimento de Água - Relatório de dados operacionais - Economias ativas, ligações, volume faturado, extensão da rede, população atendida, por divisão regional, segundo os municípios - Paraíba - 2010 — 2 de 4

Municípios	Economias ativas	Ligações cadastradas	Volume		Extensão da rede (m)	População atendida (%)
			Faturado	Produzido		
Juazeirinho	2.637	3.053	359.394	473.243	8.703	108,14%
Caturité	623	655	123.550	180.016	9.707	197,81%
Boa vista	1.277	1.364	194.262	184.899	16.111	130,35%
Areial	1.137	1.346	140.232	155.317	9.471	87,77%
Barra de São Miguel	673	747	86.574	85.385	4.616	90,96%
São Vicente do Seridó	980	1.102	128.829	118.437	5.496	0,00%
Seridó	197	236	26.372	28.347	1.426	101,25%
São Sebastião de L. Roça	1.450	1.518	181.529	179.039	6.705	112,04%
Massaranduba	1.018	1.240	119.375	204.283	6.106	73,36%
Camalaú	1.137	1.278	148.512	172.446	5.720	118,30%
São José dos Cordeiros	694	760	93.848	94.157	4.696	127,53%
São Domingos do Cariri	491	538	67.465	73.492	4.638	131,77%
Nova Floresta	2.123	2.728	277.933	281.704	11.294	75,30%
Pocinhos	2.983	3.358	410.189	385.823	24.465	109,22%
Itatuba	1.279	1.721	193.053	310.784	8.596	80,35%
Mogeiro	774	1.342	108.598	155.240	13.461	48,44%
Aroeiras	0	2.277	148.062	161.314	10.644	0,00%
Montadas	0	1.084	0	81.503	4.403	0,00%
Olivedos	636	685	84.673	115.946	2.415	122,44%
Riachão do Bacamarte	575	899	78.881	93.937	8.675	71,93%
Cuité	4.370	4.895	602.078	650.183	23.130	107,66%
Algodão de Jandaira	163	303	22.625	36.163	1.824	46,78%
Riacho de sto antonio	315	401	40.758	48.397	3.098	99,62%
Chã dos Pereiras	289	333	39.802	53.885	1.620	0,00%
Pontinas	220	259	26.510	35.648	1.462	0,00%
Barra de Santana	291	313	37.295	43.369	1.462	108,47%
Matinhas	221	226	30.475	36.920	1.402	111,92%
Gado Bravo	0	485	29.488	47.424	5.734	0,00%
Santa Luzia do Cariri	244	274	30.168	43.851		0,00%
Novo Pedro Velho	0	395	43.726	49.210		0,00%
Total do regional da Borborema	**220.893**	**241.298**	**34.558.568**	**51.783.089**	**1.135.610**	**104,82%**
Brejo						
Pilar	1.779	2.462	245.278	229.594	13.142	77,47%
Guarabira	16.359	18.640	2.528.776	3.467.490	113.501	111,22%
Alagoa Grande	5.270	6.137	800.775	786.735	45.040	118,42%
Arara	3.275	3.696	412.093	492.895	12.134	119,38%
Araçagi	2.236	2.448	330.182	323.821	13.888	114,47%
Belém	4.100	4.609	584.928	626.227	18.966	105,33%
Bananeiras	1.447	2.138	228.203	387.227	16.629	56,70%
Caiçara	1.635	1.887	238.088	249.467	8.964	106,36%
Cuitegi	1.679	2.195	232.575	256.243	9.715	105,94%
Jacaraú	2.219	2.660	324.003	568.522	9.359	94,36%
Mari	4.469	5.788	634.593	665.375	37.683	84,71%
Mulungú	1.873	2.531	248.629	254.501	16.068	136,92%
Pilões	774	948	140.938	122.475	8.072	90,20%
Pirpirituba	2.439	2.820	356.250	375.986	11.379	105,06%
Sapé	9.097	11.531	1.304.375	1.399.544	85.754	88,14%
Serraria	1.119	1.244	172.523	167.832	12.388	114,20%
Solânea	5.714	7.125	843.720	1.123.369	26.968	100,55%
Duas Estradas	986	1.237	136.055	144.045	6.040	112,91%
Serra da Raiz	606	771	83.414	92.612	2.741	99,55%
Lagoa de Dentro	895	1.294	124.402	130.194	5.734	73,06%
Juarez Távora	1.935	2.289	264.052	260.195	12.475	117,87%
Caldas Brandão	415	494	57.912	61.868	4.400	160,22%
Pilõezinhos	866	1.014	115.276	125.742	4.751	110,61%
Gurinhém	1.955	2.369	264.413	281.723	10.036	110,73%
Cacimba de Dentro	2.731	3.456	349.901	396.272	13.718	129,10%
Dona Inêz	1.395	1.807	182.783	145.964	8.731	103,78%
Campo de Santana	1.155	1.597	152.253	174.457	6.762	136,67%
Araruna	3.251	4.228	422.838	689.737	19.799	119,84%
Rua nova	551	627	67.860	84.040	4.000	0,00%
Logradouro	557	639	80.403	89.262	2.504	103,83%

ANUÁRIO ESTATÍSTICO DO ESTADO DA PARAÍBA - 2011 IDEME

IV - Atividades da Indústria, Comércio e Serviço

4.4 - Infraestrutura

4.4.1 - Água e Esgoto

Tabela 01 - Abastecimento de Água - Relatório de dados operacionais - Economias ativas, ligações, volume faturado, extensão da rede, população atendida, por divisão regional, segundo os municípios - Paraíba - 2010 — **3 de 4**

Municípios	Economias ativas	Ligações cadastradas	Volume		Extensão da rede (m)	População atendida (%)
			Faturado	Produzido		
Sertãozinho	773	990	101.775	119.160	4.229	84,76%
Zumbi	623	793	82.781	96.553	4.750	0,00%
Riachão	654	811	81.878	74.735	6.263	114,59%
Casserengue	1.005	1.186	128.420	164.637	5.123	107,51%
Damião	429	747	54.989	51.973	2.916	67,11%
Pedro Régis	573	712	89.831	88.167	6.715	96,16%
Sobrado	458	488	64.550	66.477	3.113	189,65%
Logradouro (C. de dentro)	399	551	48.514	49.956	6.053	0,00%
Barreiros	142	239	17.388	20.276	2.410	0,00%
Cachoeirinha	238	314	30.244	34.248	1.175	0,00%
Braga	183	308	22.424	24.565	1.890	0,00%
Cajá	1.055	1.240	141.818	186.081	4.230	0,00%
Total regional do Brejo	**89.314**	**109.060**	**12.792.103**	**15.150.242**	**610.208**	**103,87%**
Espinharas						
Patos	29.634	32.307	4.745.729	8.708.921	156.250	103,92%
Água Branca	1.218	1.411	160.321	237.334	5.159	103,20%
Igaraci	1.307	1.494	165.594	266.517	5.237	111,74%
Condado	1.555	1.828	210.950	339.728	10.165	116,64%
Itaporanga	4.293	5.268	592.696	1.045.485	19.719	86,68%
Livramento	968	1.238	122.568	190.144	15.871	88,87%
Malta	1.486	1.768	213.959	361.802	18.885	98,74%
Princesa Isabel	4.961	5.285	700.722	1.008.660	14.819	122,52%
Piancó	3.758	4.085	519.420	1.004.751	16.457	106,24%
Santa Luzia	3.990	4.607	563.687	1.034.475	15.205	100,42%
São Mamede	1.997	2.195	275.897	501.074	14.353	111,19%
Tavares	2.355	2.550	295.577	544.850	17.357	129,93%
Taperoá	3.125	3.427	425.227	621.982	16.016	115,91%
Teixeira	2.758	3.306	350.033	651.368	8.923	101,56%
Santana dos Garrotes	1.144	1.288	153.375	276.108	10.850	97,20%
Desterro	1.469	1.770	180.964	273.784	11.677	104,60%
Olho d'Água	1.159	1.307	150.333	244.003	16.138	109,42%
Catingueira	821	973	112.876	202.864	7.425	106,68%
Jurú	1.406	1.589	187.085	287.651	10.768	113,01%
Nova Olinda	1.062	1.269	146.332	232.184	5.934	111,25%
Manaíra	1.811	2.197	235.523	229.148	7.669	106,39%
São José do Bonfim	453	492	60.200	104.278	5.208	57,61%
Imaculada	1.241	1.426	155.744	271.308	6.019	88,11%
São José de Sabugi	843	942	112.931	174.031	2.620	226,60%
Várzea	675	710	95.485	111.458	5.570	114,23%
Emas	640	705	87.031	131.060	7.316	115,60%
São José de Espinharas	587	650	80.044	143.125	5.704	118,31%
Santa Terezinha	722	802	98.010	88.064	5.697	121,06%
São Bentinho	826	1.031	108.477	135.860	7.940	100,42%
Maturéia	1.033	1.199	123.020	218.543		97,12%
Cacimbas	518	652	60.800	107.948	2.078	102,72%
Vista Serrana	532	573	73.446	141.471	1.535	137,21%
Cajazeirinhas	337	386	44.868	79.438	3.881	124,34%
Santa Gertrudes	294	327	38.258	67.859	2.336	0,00%
Total do regional das Espinharas	**80.978**	**91.057**	**11.647.182**	**20.037.274**	**460.781**	**105,48%**
Rio do Peixe						
Aguiar	994	1.111	136.575	197.062	4.943	120,34%
Belém do Brejo do Cruz	1.431	1.701	194.914	300.997	14.192	101,22%
Brejo do Cruz	2.805	3.158	407.978	707.746	18.395	102,64%
Catolé do Rocha	6.002	6.857	915.456	1.249.188	23.413	98,62%
Jericó	1.443	1.659	210.286	313.291	11.965	105,16%
Marizópolis	1.481	1.889	205.066	379.459	6.573	92,93%
Pombal	8.339	9.095	1.266.586	2.289.084	35.181	109,60%
Riacho dos Cavalos	968	1.161	119.216	224.709	6.412	99,90%
São Bento	7.515	8.336	1.091.703	1.953.606	65.477	113,77%
São José da Lagoa Tapada	985	1.280	130.486	187.670	9.434	97,22%

ANUÁRIO ESTATÍSTICO DO ESTADO DA PARAÍBA - 2011 IDEME

IV - Atividades da Indústria, Comércio e Serviço

4.4 - Infraestrutura

4.4.1 - Água e Esgoto

Tabela 01 - Abastecimento de Água - Relatório de dados operacionais - Economias ativas, ligações, volume faturado, extensão da rede, população atendida, por divisão regional, segundo os municípios - Paraíba - 2010 — **4 de 4**

Municípios	Economias ativas	Ligações cadastradas	Volume		Extensão da rede (m)	População atendida (%)
			Faturado	Produzido		
Uirauna	3.526	3.845	531.620	619.721	16.562	110,19%
Nazarezinho	1.155	1.263	159.046	255.906	14.695	115,41%
Brejo dos Santos	1.504	1.689	219.235	297.857	16.428	107,69%
Bom Sucesso	672	746	96.433	133.821	6.459	103,69%
Lastro	333	415	47.984	74.566	11.027	99,60%
Santa cruz	938	1.079	132.312	219.014	9.484	106,40%
Lagoa	721	810	101.006	125.918	6.999	106,44%
Paulista	1.373	1.554	184.147	288.621	6.680	88,09%
Aparecida	1.151	1.366	152.829	263.893	5.400	110,90%
Mato Grosso	333	359	49.527	61.732	4.836	102,14%
Total do regionsal do Rio do Peixe	**43.669**	**49.373**	**6.352.405**	**10.143.861**	**294.555**	**105,71%**
Alto Piranhas						
Conceição	3.387	3.952	516.461	938.686	25.141	105,92%
Ibiara	1.238	1.411	176.355	294.402	17.929	108,75%
Boa Ventura	1.054	1.268	155.360	324.467	8.147	109,37%
Diamante	1.159	1.304	161.737	240.371	6.390	108,18%
São José de Caiana	690	840	87.023	117.688	9.582	105,52%
São João do Rio Peixe	2.294	2.580	366.026	520.127	19.878	122,97%
Bonito de Santa Fé	2.081	2.358	296.894	464.185	26.400	106,38%
Cajazeiras	15.998	16.917	2.512.513	4.899.521	105.290	112,04%
São José de Piranhas	3.823	4.121	549.925	855.133	13.005	124,55%
Monte Horebe	970	1.069	129.967	123.636	9.572	123,76%
Serra Grande	626	711	81.184	79.946	2.590	113,74%
Gravatá	340	425	43.765	130.647	3.878	0,00%
Santana de Mangueira	818	887	110.986	143.715	3.864	123,23%
Cachoeira dos Índios	963	1.099	127.093	193.747	5.464	103,75%
Engenheiro Ávidos	271	332	39.008	50.612	1.980	0,00%
Triunfo	1.420	1.589	205.316	231.392	14.982	112,62%
Santa Helena	986	1.139	140.217	145.099	9.580	110,98%
Bom Jesus	520	644	74.059	118.135	9.812	172,03%
Carrapateira	451	515	66.470	99.381	4.542	116,36%
Total do regional do Alto Piranhas	**39.089**	**43.161**	**5.840.359**	**9.970.891**	**298.026**	**113,27%**
Total de cada Trimestre:						
Março	764.125	831.857	30.757.443	50.392.625	4.365.005	99,39%
Junho	770.520	838.182	61.939.598	99.922.858	4.365.005	100,24%
Setembro	778.329	845.912	92.605.999	150.272.945	4.365.005	97,58%
Dezembro	785.449	852.270	124.321.726	201.072.389	4.365.005	98,45%

Fonte: Departamentos: Comercial, de Controle Operacional, de Capital Humano, e Assistência Técnica de Tratatamento de Água e Esgotos

ANUÁRIO ESTATÍSTICO DO ESTADO DA PARAÍBA - 2011

IV - Atividades da Indústria, Comércio e Serviço

4.4 - Infraestrutura

4.4.1 - Água e Esgoto

Tabela 02 - Esgotamento Sanitário - Relatório de dados operacionais - Ligações, extensão da rede, população atendida, por trimestre, por divisão regional, segundo os municípios - Paraíba - 2010

Localidades	Economias ativas	Ligações cadastradas	Volume faturado (m^3)	Extensão da Rede (m)	População atendida (%)
Litoral					
João Pessoa	109.187	80.560	23.893.959	511.527	48,14%
Bayeux	2.167	2.380	463.192	19.691	7,68%
Santa rita	1.458	1.681	298.502	14.731	4,17%
Cabedelo	3.147	514	672.581	5.400	20,61%
Mamanguape	738	839	63.965		7,08%
Pedras de Fogo	257	443	47.728	3.700	5,94%
Total do Litoral	**115.959**	**85.135**	**25.328.234**	**555.049**	**36,12%**
Borborema					
Campina Grande	83.275	78.921	13.739.753	301.417	75,22%
Areia	610	168	18.039		15,65%
Lagoa seca	119	136	16.185	1.800	4,53%
Monteiro	5.053	5.800	769.042	22.425	80,09%
Queimadas	157	165	13.405		2,66%
Cubati	193	213	27.475	1.314	14,07%
Camalau	86	99	11.162	1.020	8,95%
Mogeiro	7	12	1.693		0,46%
Total da Borborema	**89.493**	**85.502**	**14.595.061**	**327.976**	**66,68%**
Brejo					
Guarabira	8.794	9.448	1.366.355	34.954	59,51%
Alagoa grande	1.828	2.020	292.584	10.501	36,63%
Sape	1.603	1.901	268.367	17.132	14,30%
Araruna	1.729	2.354	230.724	24.808	63,21%
Total do Brejo	**13.954**	**15.723**	**2.158.030**	**87.395**	**41,71%**
Espinharas					
Patos	1.938	1.679	347.791	11.072	4,75%
Itaporanga	1.130	1.436	166.234	13.392	21,75%
Total das Espinharas	**3.068**	**3.115**	**514.025**	**24.464**	**7,27%**
Rio do Peixe					
Catolé do Rocha	243	253	87.931	19.786	3,60%
Total do Rio do Peixe	**243**	**253**	**87.931**	**19.786**	**3,60%**
Alto Piranhas					
Cajazeiras	2.376	2.396	442.852	22.173	14,07%
Total do Alto Piranhas	**2.376**	**2.396**	**442.852**	**22.173**	**14,07%**
Total em dezembro	**225.093**	**196.837**	**43.126.133**	**1.066.984**	**27,42%**

Fonte: CAGEPA

Posição dezembro

Tabela 01 - Número de consumidores e consumo anual de energia elétrica por classe, segundo os municípios - Paraíba - 2010

Discriminação	Consumidores e Consumo	Residencial	Industrial	Comercial	Rural	Poder Público	Iluminação Pública	Serviço Público	Próprios	Total	Consumo médio residencial - mensal - KWh
Água Branca	Consumidores	2.470	2	158	341	43	1	4		3.019	
	MWh	1.649	4	205	279	129	428	404		3.099,158	56
Aguiar	Consumidores	1.806	4	100	270	44	1	3		2.228	
	MWh	1.239	7	164	162	131	219	182		2.105,053	57
Alagoa Grande	Consumidores	6.970	19	490	1.046	91	1	7	1	8.625	
	MWh	6.492	112	1.328	1.302	733	1.278	401	0,4	11.646,725	78
Alagoa Nova	Consumidores	4.239	13	253	616	64	1	2		5.188	
	MWh	3.412	1.493	512	984	299	597	18		7.315,546	67
Alagoinha	Consumidores	2.535	7	235	81	29	1	1		2.889	
	MWh	2.417	407	608	3.158	207	304	0		7.102,469	79
Alcantil	Consumidores	1.506	4	108	239	51	1	1		1.910	
	MWh	1.108	8	181	210	129	449	3		2.086,895	61
Algodão de Jandaíra	Consumidores	730		26	75	21	1	1		854	
	MWh	463		140	52	44	84	37		818,345	53
Alhandra	Consumidores	4.759	10	362	279	54	2	5	1	5.472	
	MWh	4.768	6.952	1.849	4.146	1.079	800	904	5	20.503,382	83
Amparo	Consumidores	629	1	41	320	34	1	1		1.027	
	MWh	386	5	60	325	151	155	3		1.083,092	51
Aparecida	Consumidores	1.897	8	154	589	39	1	5		2.693	
	MWh	1.830	165	359	1.452	231	565	175		4.777,268	80
Araçagi	Consumidores	3.845	15	263	1.077	78	1	1		5.280	
	MWh	3.308	60	469	1.148	389	1.339	32		6.745,151	72
Arara	Consumidores	3.610	5	202	170	43	1	2		4.033	
	MWh	2.631	20	418	786	149	670	30		4.704,732	61
Araruna	Consumidores	5.148	15	241	183	107	1	4	2	5.701	
	MWh	3.797	250	569	222	332	1.078	331	12	6.588,766	61
Areia	Consumidores	4.654	10	371	542	73	1	10	2	5.663	
	MWh	4.268	157	1.270	6.382	1.653	752	2.727	16	17.225,264	76
Areia de Baraúnas	Consumidores	360	19	88	21	1	4			493	
	MWh	253		49	94	165	160	12		733,588	59
Areial	Consumidores	2.089	4	116	218	30	1	2		2.460	
	MWh	1.578	19	185	227	107	299	312		2.727,895	63
Aroeiras	Consumidores	4.762	11	335	839	73	1	6	1	6.028	
	MWh	3.298	37	604	1.270	273	960	931	6	7.379,635	58
Assunção	Consumidores	1.164	9	92	53	48	1	3		1.370	
	MWh	815	240	130	64	102	320	23		1.694,010	58
Baía da Traição	Consumidores	3.111	4	188	9	66	4	5		3.387	
	MWh	2.539	33	657	7	442	550	349		4.576,692	68
Bananeiras	Consumidores	2.922	8	211	760	74	1	5	1	3.982	
	MWh	2.633	38	777	4.987	1.376	852	1.405	(0,361)	12.068,254	75
Baraúna	Consumidores	1.356	4	70	227	21	1			1.679	
	MWh	893	43	137	166	57	223			1.518,763	55
Barra de Santa Rosa	Consumidores	4.024	4	230	1.066	58	1	2		5.385	
	MWh	2.805	48	523	909	150	756	235		5.425,283	58
Barra de Santana	Consumidores	1.587	5	103	778	58	1	1		2.533	
	MWh	1.062	81	167	671	114	598	6		2.699,519	56
Barra de São Miguel	Consumidores	1.526	7	85	425	55	1	6		2.105	
	MWh	1.305	131	173	1.869	211	409	87		4.185,548	71
Bayeux	Consumidores	25.090	95	1.790	38	173	6	5		27.197	
	MWh	32.377	13.178	12.377	153	2.627	3.223	666		64.600,993	108
Belém	Consumidores	5.438	25	392	248	62	1	4	1	6.171	
	MWh	4.758	3.738	1.034	503	392	599	84	1	11.108,412	73
Belém do Brejo do Cruz	Consumidores	1.856	3	124	94	29	2			2.108	
	MWh	1.692	6	230	178	129	353			2.588,359	76
Bernardino Batista	Consumidores	693	64	195	38	1	6			997	
	MWh	486		114	160	108	158	88		1.113,461	58

Tabela 01 - Número de consumidores e consumo anual de energia elétrica por classe, segundo os municípios - Paraíba - 2010

Discriminação	Consumidores e Consumo	Residencial	Industrial	Comercial	Rural	Poder Público	Iluminação Pública	Serviço Público	Próprios	Total	Consumo Médio Residencial - Mensal - KWh
Boa Ventura	Consumidores	1.441	5	137	258	27	1	2		1.871	
	MWh	1.276	32	242	474	99	371	95		2.588,546	74
Bom Jesus	Consumidores	818		51	73	39	1	3		985	
	MWh	647		89	129	114	258	22		1.258,951	66
Bom Sucesso	Consumidores	1.291	2	99	743	31	1	1		2.168	
	MWh	1.046	3	138	2.302	124	300	46		3.958,225	68
Bonito de Santa Fé	Consumidores	2.919	3	257	205	57	1	3		3.445	
	MWh	2.220	5	482	309	302	429	189		3.935,481	63
Boqueirão	Consumidores	4.853	31	406	864	86	1	7	2	6.250	
	MWh	4.050	139	1.017	3.764	380	804	50.916	16	61.086,978	70
Borborema	Consumidores	1.230	2	68	95	40	1			1.436	
	MWh	975	11	138	1.706	188	312			3.330,555	66
Brejo do Cruz	Consumidores	3.442	41	268	238	50	1	2	1	4.043	
	MWh	3.562	346	746	392	323	730	392	7	6.498,963	86
Brejo dos Santos	Consumidores	1.983	3	138	247	41	1	2		2.415	
	MWh	1.529	8	228	360	129	346	166		2.767,125	64
Caaporã *	Consumidores	4.989	8	346	148	62	2	2	1	5.558	
	MWh	4.869	141.863	1.425	6.539	715	1.357	994	10	157.773,061	81
Cabaceiras	Consumidores	1.064	15	91	749	84	1	5		2.009	
	MWh	885	60	355	1.288	342	482	1.563		4.974,578	69
Cabedelo	Consumidores	20.320	152	1.877	6	131	25	6	1	22.518	
	MWh	39.504	35.174	21.497	36	4.111	5.164	167	9	105.661,077	162
Cachoeira dos Índios	Consumidores	1.448	6	135	620	42	1	3		2.255	
	MWh	1.090	335	239	669	124	397	37		2.891,978	63
Cacimba de Areia	Consumidores	894	1	40	342	30	1			1.308	
	MWh	681	3	114	643	98	260			1.798,588	63
Cacimba de Dentro	Consumidores	5.013	9	284	161	74	1	2		5.544	
	MWh	3.468	41	465	141	258	977	560		5.911,145	58
Cacimbas	Consumidores	1.880	3	82	386	49	1	7		2.408	
	MWh	1.167	21	220	206	101	404	180		2.298,228	52
Caiçara	Consumidores	2.140	5	118	134	50	1			2.448	
	MWh	1.733	15	251	163	204	528			2.893,307	67
Cajazeiras	Consumidores	16.175	95	1.904	1.784	207	3	14	2	20.184	
	MWh	20.709	10.147	10.526	13.168	4.392	3.495	3.376	36	65.848,101	107
Cajazeirinhas	Consumidores	428	2	57	267	16	1	2		773	
	MWh	351	26	136	433	61	179	90		1.276,607	68
Caldas Brandão	Consumidores	1.592	4	103	26	33	1	1	1	1.761	
	MWh	1.369	668	876	1.162	112	204	57	2	4.451,217	72
Camalaú	Consumidores	2.144	2	125	375	78	1	5		2.730	
	MWh	1.428	20	216	365	159	404	211		2.801,916	55
Tacima	Consumidores	2.652	5	141	241	71	1	1		3.112	
	MWh	2.066	84	304	284	232	555	15		3.539,820	65
Capim	Consumidores	1.401	2	63	24	22	2	6		1.520	
	MWh	935	11	114	110	160	378	96		1.802,780	56
Caraúbas	Consumidores	1.277	7	115	321	43	1	3		1.767	
	MWh	959	17	160	346	90	308	116		1.996,014	63
Carrapateira	Consumidores	682	3	31	48	33	1	2		800	
	MWh	551	5	43	73	100	151	12		933,275	67
Casserengue	Consumidores	1.416	4	81	261	9	1	1		1.773	
	MWh	968	17	144	825	45	423	0,360		2.422,379	57
Catingueira	Consumidores	1.211	3	68	131	26	1	5		1.445	
	MWh	917	90	145	219	68	513	104		2.056,839	63
Catolé do Rocha	Consumidores	7.641	66	700	846	106	1	8	3	9.371	
	MWh	8.255	2.187	2.766	1.844	1.712	1.652	1.493	22	19.930,846	90
Caturité	Consumidores	984		73	650	51	1	2		1.761	
	MWh	752		173	1.255	107	558	23		2.867,733	64

ANUÁRIO ESTATÍSTICO DO ESTADO DA PARAÍBA - 2011 IDEME

IV - Atividades da Indústria, Comércio e Serviços

4.4 - Infraestrutura

4.4.2 - Energia Elétrica

Tabela 01 - Número de consumidores e consumo anual de energia elétrica por classe, segundo os municípios - Paraíba - 2010 **3 de 8**

Discriminação	Consumidores e Consumo	Residencial	Industrial	Comercial	Rural	Poder Público	Iluminação Pública	Serviço Público	Próprios	Total	Consumo Médio Residencial - Mensal - KWh
Conceição	Consumidores	4.125	17	410	1.600	102	1	10	1	6.266	
	MWh	3.767	48	1.074	1.534	555	1.195	312	12	8.495,986	76
Condado	Consumidores	1.903	6	130	432	38	1	4		2.514	
	MWh	1.667	8	272	575	115	567	473		3.675,698	73
Conde	Consumidores	7.748	29	578	496	95	7	11	1	8.965	
	MWh	8.535	59.628	4.736	4.655	741	1.817	22.221	3	102.337,612	92
Congo	Consumidores	1.662	7	126	450	42	2	9		2.298	
	MWh	1.202	142	282	598	100	523	914		3.760,058	60
Coremas	Consumidores	4.469	14	428	740	49	1	7	3	5.711	
	MWh	3.740	176	1.021	975	438	790	344	8	7.493,147	70
Coxixola	Consumidores	550	5	59	267	38	1	10		930	
	MWh	405	7	78	343	87	355	130		1.404,279	61
Cruz do Espirito Santo	Consumidores	3.875	6	194	89	52	8	6		4.230	
	MWh	3.760	20	471	1.269	432	704	459		7.114,469	81
Cubati	Consumidores	2.059	6	144	415	48	1	4		2.677	
	MWh	1.488	20	293	469	143	332	371		3.116,485	60
Cuité	Consumidores	5.417	20	465	1.815	116	1	2	2	7.838	
	MWh	4.309	55	1.065	1.365	869	1.306	1.560	13	10.541,236	66
Cuité de Mamanguape	Consumidores	1.725	5	97	165	39	1	1		2.033	
	MWh	1.240	15	158	187	73	432	7		2.111,482	60
Cuitegi	Consumidores	1.784	5	90	162	50	1	1		2.093	
	MWh	1.665	443	186	472	132	471	2		3.371,437	78
Curral de Cima	Consumidores	1.056	1	65	488	42	1	3		1.656	
	MWh	670	2	73	487	89	441	113		1.874,240	53
Curral Velho	Consumidores	567	1	42	113	17	1	1		742	
	MWh	428	4	50	192	76	220	1		972,466	63
Damião	Consumidores	1.282	1	58	182	26	1			1.550	
	MWh	753	2	87	110	34	326			1.312,641	49
Desterro	Consumidores	2.458	10	186	189	38	1	3		2.885	
	MWh	1.873	68	364	208	140	718	254		3.624,898	63
Diamante	Consumidores	1.659	3	109	186	38	1	4		2.000	
	MWh	1.055	27	176	219	131	477	103		2.188,505	53
Dona Inês	Consumidores	2.898	1	158	253	54	1	2	1	3.368	
	MWh	2.094	7	271	203	173	599	239	11	3.597,339	60
Duas Estradas	Consumidores	1.223	4	80	85	25	1	5		1.423	
	MWh	963	7	168	508	104	346	337		2.433,330	66
Emas	Consumidores	745		36	153	22	1	2		959	
	MWh	565		93	592	119	246	76		1.691,684	63
Esperança	Consumidores	9.230	46	769	852	110	2	4	3	11.016	
	MWh	8.471	642	2.651	957	859	1.485	526	30	15.620,366	76
Frei Martinho	Consumidores	1.010	3	79	224	45	1	2		1.364	
	MWh	762	10	135	236	156	434	47		1.780,431	63
Gado Bravo	Consumidores	1.976	1	89	557	54	1	1		2.679	
	MWh	1.289	2	133	428	111	360	5		2.328,362	54
Guarabira	Consumidores	15.937	84	1.837	1.210	230	1	15	2	19.316	
	MWh	19.564	25.772	9.456	3.455	3.477	4.048	3.039	61	68.872,422	102
Gurinhém	Consumidores	2.777	11	200	58	49	1	1		3.097	
	MWh	2.584	859	639	741	220	419	20		5.483,225	78
Gurjão	Consumidores	1.002	5	103	143	38	1	1		1.293	
	MWh	779	36	168	206	156	432	89		1.866,328	65
Ibiara	Consumidores	1.366	5	116	664	32	1	2	1	2.187	
	MWh	974	14	194	739	135	583	110	1	2.749,322	59
Igaracy	Consumidores	1.890	4	134	103	36	1	4		2.172	
	MWh	1.374	39	194	84	143	417	168		2.419,083	61
Imaculada	Consumidores	2.908	7	149	373	60	1	2		3.500	
	MWh	1.969	392	219	252	139	372	202		3.545,158	56

Tabela 01 - Número de consumidores e consumo anual de energia elétrica por classe, segundo os municípios - Paraíba - 2010

Discriminação	Consumidores e Consumo	Residencial	Industrial	Comercial	Rural	Poder Público	Iluminação Pública	Serviço Público	Próprios	Total	Consumo Médio Residencial - Mensal - KWh
Ingá	Consumidores	5.143	13	295	262	76	1	6	1	5.797	
	MWh	4.516	480	763	450	385	1.310	206	1	8.110,873	73
Itabaiana	Consumidores	7.456	30	668	577	95	3	7	2	8.838	
	MWh	8.044	628	2.691	1.580	1.083	1.365	1.254	47	16.692,159	90
Itaporanga	Consumidores	6.334	43	709	772	98	15	9	2	7.982	
	MWh	6.924	1.846	2.503	1.268	1.154	1.269	739	38	15.741,831	91
Itapororoca	Consumidores	4.739	11	295	112	47	1			5.205	
	MWh	3.935	38	618	853	260	778			6.482,538	69
Itatuba	Consumidores	2.971	8	164	215	54	1	20		3.433	
	MWh	2.400	1.847	301	556	168	555	1.463		7.289,100	67
Jacaraú	Consumidores	3.885	19	279	621	56	2	5		4.867	
	MWh	2.895	100	689	815	414	804	1.047		6.763,584	62
Jericó	Consumidores	1.826	10	186	379	32	1	4	1	2.439	
	MWh	1.690	48	393	911	212	319	541	12	4.126,024	77
João Pessoa *	Consumidores	225.933	1.321	27.214	236	1.400	240	101	21	256.466	
	MWh	453.207	498.891	339.838	3.249	97.569	34.072	32.107	2.779	1.461.713,302	167
Juarez Távora	Consumidores	2.448	12	128	147	46	1	9		2.791	
	MWh	1.929	237	246	179	87	480	288		3.446,067	66
Juazeirinho	Consumidores	4.425	37	345	644	96	1	6	3	5.557	
	MWh	3.210	904	1.000	803	319	910	3	26	7.176,071	60
Junco do Seridó	Consumidores	1.965	22	136	242	51	1	6	1	2.424	
	MWh	1.493	480	401	194	187	251	206	1	3.211,574	63
Juripiranga	Consumidores	2.917	10	253	20	37	1	1		3.239	
	MWh	2.576	73	670	138	350	425	57		4.289,179	74
Juru	Consumidores	2.167	4	201	354	51	1	3		2.781	
	MWh	1.581	6	289	495	145	546	258		3.319,825	61
Lagoa	Consumidores	1.010	5	86	465	28	1	2		1.597	
	MWh	828	10	143	669	82	223	23		1.977,780	68
Lagoa de Dentro	Consumidores	2.098	4	142	286	37	1	2		2.570	
	MWh	1.641	26	380	290	133	353	24		2.846,387	65
Lastro	Consumidores	708		40	92	31	1	4		876	
	MWh	630		99	163	103	242	40		1.276,822	74
Livramento	Consumidores	2.089	6	125	252	56	1	2		2.531	
	MWh	1.422	17	180	181	105	479	160		2.544,610	57
Logradouro	Consumidores	1.074	2	34	74	25	2			1.211	
	MWh	883	8	53	99	101	262			1.406,469	68
Lucena	Consumidores	5.245	15	298	37	57	2	7	1	5.662	
	MWh	5.337	1.617	1.203	5.223	323	1.227	707	4	15.640,976	85
Mãe D'água	Consumidores	1.299	1	73	95	73	1	8		1.550	
	MWh	865	2	116	154	185	294	64		1.679,872	56
Malta	Consumidores	1.594	5	104	244	31	2	2	1	1.983	
	MWh	1.559	181	232	362	188	586	2.116	19	5.242,794	81
Mamanguape	Consumidores	10.819	55	948	304	165	11	7	1	12.310	
	MWh	11.845	3.390	4.587	13.351	1.456	2.653	1.210	26	38.517,707	91
Manaíra	Consumidores	2.864	7	182	355	54	1	2		3.465	
	MWh	1.831	10	241	209	163	450	356		3.260,586	53
Marcação	Consumidores	1.616	5	66	20	59	1	12		1.779	
	MWh	1.170	9	99	135	330	426	274		2.442,164	60
Mari	Consumidores	6.165	17	424	88	83	1	2		6.780	
	MWh	5.241	155	1.019	514	392	1.430	309		9.060,035	71
Marizópolis	Consumidores	1.577	3	128	100	29	1			1.838	
	MWh	1.553	4	246	316	105	421			2.644,736	82
Mataraca	Consumidores	1.987	13	132	47	38	1	7	1	2.226	
	MWh	1.851	36.907	465	755	242	750	890	3	41.863,850	78
Matinhas	Consumidores	735	1	27	253	36	1			1.053	
	MWh	498	2	41	251	153	76			1.022,364	56

ANUÁRIO ESTATÍSTICO DO ESTADO DA PARAÍBA - 2011

IV - Atividades da Indústria, Comércio e Serviços

4.4 - Infraestrutura

4.4.2 - Energia Elétrica

Tabela 01 - Número de consumidores e consumo anual de energia elétrica por classe, segundo os municípios - Paraíba - 2010

Discriminação	Consumidores e Consumo	Residencial	Industrial	Comercial	Rural	Poder Público	Iluminação Pública	Serviço Público	Próprios	Total	Consumo Médio Residencial - Mensal - KWh
Mato Grosso	Consumidores	667	1	48	84	22	1	2		825	
	MWh	485	13	59	143	67	255	7		1.029,320	61
Maturéia	Consumidores	1.913	7	116	389	28	1	4		2.458	
	MWh	1.221	22	236	400	93	287	526		2.785,075	53
Mogeiro	Consumidores	3.791	7	198	366	63	1	3		4.429	
	MWh	2.830	1.704	401	999	213	860	174		7.182,586	62
Montadas	Consumidores	1.339	4	74	254	33	1	2		1.707	
	MWh	1.010	760	267	673	103	357	27		3.197,450	63
Monte Horebe	Consumidores	1.540	3	91	156	49	1	4		1.844	
	MWh	1.051	27	145	194	79	161	71		1.727,780	57
Monteiro	Consumidores	10.321	50	893	1.154	140	2	6	2	12.568	
	MWh	8.696	387	2.764	1.257	1.292	2.024	712	29	17.161,982	70
Mulungu	Consumidores	2.192	6	135	426	50	1	4		2.814	
	MWh	1.697	867	234	3.857	214	401	104		7.372,669	65
Natuba	Consumidores	1.588	1	76	101	34	1	2		1.803	
	MWh	1.084	14	122	1.375	109	308	29		3.040,930	57
Nazarezinho	Consumidores	1.786	3	120	321	40	1	2		2.273	
	MWh	1.550	7	239	636	169	357	163		3.121,739	72
Nova Floresta	Consumidores	3.341	17	268	426	61	1	2		4.116	
	MWh	2.508	168	513	412	181	371	22		4.175,390	63
Nova Olinda	Consumidores	1.641	3	133	202	19	1	3		2.002	
	MWh	1.334	5	237	257	138	402	88		2.459,953	68
Nova Palmeira	Consumidores	1.035	7	62	289	26	1	4		1.424	
	MWh	825	124	187	259	59	240	298		1.992,271	66
Olho D'água	Consumidores	1.920	7	140	259	52	1	2		2.381	
	MWh	1.241	58	196	256	159	377	76		2.362,824	54
Olivedos	Consumidores	1.099	3	68	161	42	1	3		1.377	
	MWh	837	70	177	159	56	141	4		1.442,485	63
Ouro Velho	Consumidores	1.049	5		82	119	35	1		1.291	
	MWh	797	10	127	266	135	120	120		1.575,060	63
Parari	Consumidores	490	1	43	239	38	1	1		813	
	MWh	333	1	62	195	69	126	3		789,180	57
Passagem	Consumidores	761	2	39	170	28	1	1		1.002	
	MWh	546	25	62	368	164	214	3		1.381,755	60
Patos	Consumidores	30.051	267	3.160	775	330	3	18	5	34.609	
	MWh	42.621	6.384	20.296	2.460	7.165	5.631	5.728	247	90.532,543	118
Paulista	Consumidores	2.462	16	208	803	62	2	11		3.564	
	MWh	2.322	598	577	2.683	399	706	2.784		10.068,852	79
Pedra Branca	Consumidores	984	3	103	271	28	1	1		1.391	
	MWh	819	71	166	584	71	269	66		2.046,363	69
Pedra Lavrada	Consumidores	1.574	7	110	802	63	1		1	2.558	
	MWh	1.172	1.771	274	592	182	435		5	4.430,997	62
Pedras de Fogo **	Consumidores	1.487	6	61	601	41	1	11	1	2.209	
	MWh	1.107	2.061	155	7.898	147	295	426	1	12.090,396	62
Pedro Régis	Consumidores	1.360	2	65	213	38	1			1.679	
	MWh	969	8	113	204	105	474			1.873,447	59
Piancó	Consumidores	4.990	17	485	425	95	1	5	3	6.021	
	MWh	4.639	114	1.374	787	883	1.124	936	24	9.880,303	77
Picuí	Consumidores	5.000	28	418	1.507	119	1	5	6	7.084	
	MWh	4.330	848	961	1.183	817	882	1.077	16	10.114,647	72
Pilar	Consumidores	3.079	3	151	195	68	1			3.497	
	MWh	2.742	253	420	698	356	536			5.004,617	74
Pilões	Consumidores	1.323	2	91	396	48	1	2	1	1.864	
	MWh	1.132	171	222	367	204	174	75	13	2.357,548	71
Pilõezinhos	Consumidores	1.279	3	71	221	44	1	7		1.626	
	MWh	979	12	119	306	105	368	104		1.993,141	64
Pirpirituba	Consumidores	2.743	10	189	218	36	1	3		3.200	
	MWh	2.527	251	458	362	241	622	80		4.542,616	77

ANUÁRIO ESTATÍSTICO DO ESTADO DA PARAÍBA - 2011

IV - Atividades da Indústria, Comércio e Serviços

4.4 - Infraestrutura

4.4.2 - Energia Elétrica

Tabela 01 - Número de consumidores e consumo anual de energia elétrica por classe, segundo os municípios - Paraíba - 2010

Discriminação	Consumidores e Consumo	Residencial	Industrial	Comercial	Rural	Poder Público	Iluminação Pública	Serviço Público	Próprios	Total	Consumo Médio Residencial - Mensal - KWh
Pitimbu	Consumidores	6.672	13	332	356	47	2	5		7.427	
	MWh	5.690	587	1.058	1.770	210	1.609	959		11.882,684	71
Pocinhos	Consumidores	3.889	8	259	1.026	71	1	1		5.255	
	MWh	3.109	145	678	952	291	1.184	411		6.770,141	67
Poço Dantas	Consumidores	806	1	59	175	46	1	13		1.101	
	MWh	541	1	69	112	95	191	16		1.024,792	56
Poço José de Moura	Consumidores	1.090		100	383	47	2	12		1.634	
	MWh	885		141	385	76	617	29		2.133,572	68
Pombal	Consumidores	9.609	67	965	1.181	144	7	4	3	11.980	
	MWh	12.236	1.218	3.772	3.879	1.884	1.974	1.309	17	26.288,154	106
Prata	Consumidores	1.175	3	113	158	36	1	4		1.490	
	MWh	972	24	170	403	119	311	153		2.152,395	69
Princesa Isabel	Consumidores	7.359	39	563	382	99	1	7	2	8.452	
	MWh	6.069	173	1.499	679	630	971	669	26	10.716,386	69
Puxinanã	Consumidores	2.552	5	142	334	47	1	3		3.084	
	MWh	2.055	22	402	937	178	546	158		4.298,521	67
Quixaba	Consumidores	281		17	168	43	1	1		511	
	MWh	242		40	210	100	285	3		881,459	72
Remígio	Consumidores	5.171	17	418	447	58	1	1		6.113	
	MWh	4.289	215	926	424	279	927	148		7.206,699	69
Riachão	Consumidores	1.025	2	38	37	43	1			1.146	
	MWh	769	7	64	47	133	236			1.255,735	63
Riachão do Bacamarte	Consumidores	1.374	2	83	83	35	1		1	1.579	
	MWh	1.117	5	210	127	104	342		10	1.913,284	68
Riachão do Poço	Consumidores	1.049	1	45	60	43	1	10		1.209	
	MWh	815	4	64	114	160	371	79		1.606,290	65
Riacho de Santo Antonio	Consumidores	535		37	52	47	1	2		674	
	MWh	386		82	67	83	210	9		836,371	60
Riacho dos Cavalos	Consumidores	2.049	16	188	373	36	1	4		2.667	
	MWh	1.816	26	297	596	169	479	113		3.496,113	74
Rio Tinto	Consumidores	6.464	19	366	119	108	4	10	1	7.091	
	MWh	6.122	940	1.695	3.366	1.295	1.977	294	10	15.699,356	79
Salgadinho	Consumidores	807	4	47	139	38	1	1		1.037	
	MWh	514	100	91	162	157	320	3		1.345,803	53
Salgado de São Félix	Consumidores	3.508	10	192	405	83	2	5		4.205	
	MWh	2.872	77	391	1.105	301	508	138		5.392,708	68
Santa Cecília	Consumidores	1.751	1	83	168	34	1			2.038	
	MWh	1.115	11	106	116	74	197			1.618,567	53
Santa Cruz	Consumidores	1.789	6	155	368	48	1	5		2.372	
	MWh	1.609	23	296	648	177	426	62		3.239,619	75
Santa Helena	Consumidores	1.438	1	131	296	50	2	5		1.923	
	MWh	1.191	6	190	402	135	212	37		2.172,986	69
Santa Inês	Consumidores	658		75	316	28	1	2		1.080	
	MWh	441		82	205	116	142	4		991,191	56
Santa Luzia	Consumidores	4.493	34	406	416	1	4	2	2	5.358	
	MWh	4.370	1.015	1.563	485	533	1.160	465	8	9.597,190	81
Santa Rita	Consumidores	34.603	169	2.352	417	219	27	14	4	37.805	
	MWh	39.479	92.033	10.070	5.101	6.607	7.400	4.344	36	165.070,367	95
Santa Teresinha	Consumidores	1.097	9	92	315	47	1	1		1.562	
	MWh	839	305	170	1.056	142	347	33		2.890,814	64
Santana de Mangueira	Consumidores	1.162	2	98	465	50	1	2		1.780	
	MWh	624	5	87	280	88	183	112		1.377,860	45
Santana dos Garrotes	Consumidores	2.115	11	202	168	32	1	6		2.535	
	MWh	1.544	35	298	216	147	352	144		2.735,279	61
Joca Claudino / Santarém	Consumidores	678	1	61	110	27	1	6		884	
	MWh	526	1	60	101	98	271	173		1.230,569	65
Santo André	Consumidores	616	2	76	399	47	1	8		1.149	
	MWh	445	27	100	359	82	329	8		1.350,182	60
São Bentinho	Consumidores	904	5	74	10	29	1	5		1.028	
	MWh	832	19	312	15	90	367	7.095		8.730,236	77

ANUÁRIO ESTATÍSTICO DO ESTADO DA PARAÍBA - 2011 IDEME

IV - Atividades da Indústria, Comércio e Serviços

4.4 - Infraestrutura

4.4.2 - Energia Elétrica

Tabela 01 - Número de consumidores e consumo anual de energia elétrica por classe, segundo os municípios - Paraíba - 2010 7 de 8

Discriminação	Consumidores e Consumo	Residencial	Industrial	Comercial	Rural	Poder Público	Iluminação Pública	Serviço Público	Próprios	Total	Consumo Médio Residencial - Mensal - KWh
São Bento	Consumidores	8.401	424	799	633	81	1	7	1	10.347	
	MWh	10.479	4.829	3.123	2.767	828	1.462	1.428	13	24.931,438	104
São Domingos	Consumidores	598	3	45	326	21	1	2		996	
	MWh	506	64	60	883	105	204	47		1.870,064	71
São Domingos do Cariri	Consumidores	702	4	56	211	44	1	2		1.020	
	MWh	563	8	87	198	114	482	67		1.518,595	67
São Francisco	Consumidores	933	5	68	320	49	2	6		1.383	
	MWh	856	11	135	727	276	275	242		2.522,874	76
São João do Cariri	Consumidores	1.367	3	145	427	49	1	4	2	1.998	
	MWh	1.157	7	270	626	189	339	14	17	2.617,611	71
São João do Rio do Peixe	Consumidores	3.015	7	319	539	59	1	3	2	3.945	
	MWh	3.340	95	872	4.108	539	469	94	9	9.525,708	92
São João do Tigre	Consumidores	1.261	3	85	507	52	1	1		1.910	
	MWh	767	8	101	279	94	110	0,4		1.359,094	51
São José da Lagoa Tapada	Consumidores	1.982	5	128	403	37	1	3		2.559	
	MWh	1.598	164	302	697	169	276	121		3.327,437	67
São José de Caiana	Consumidores	1.354	6	81	161	28	1	2		1.633	
	MWh	855	71	112	129	72	161	189		1.590,175	53
São José de Espinharas	Consumidores	878	4	56	497	32	1	1		1.469	
	MWh	706	10	102	1.201	124	289	16		2.448,828	67
São José de Piranhas	Consumidores	5.446	14	531	683	108	1	7	1	6.791	
	MWh	5.097	56	1.150	757	352	625	394	0,40	8.431,938	78
São José de Princesa	Consumidores	747		25	105	19	1	2		899	
	MWh	491		29	90	30	110	22		771,238	55
São José do Bonfim	Consumidores	827		39	348	34	1	6		1.255	
	MWh	581		107	730	54	259	57		1.787,391	59
São José do Brejo do Cruz	Consumidores	329	1	20	111	27	1			489	
	MWh	283	0,46	27	362	73	180			924,769	72
São José do Sabugi	Consumidores	1.018	6	78	329	40	1	4		1.476	
	MWh	802	407	126	314	111	326	26		2.112,108	66
São José dos Cordeiros	Consumidores	1.090	3	87	354	38	1	2		1.575	
	MWh	750	8	102	291	62	377	92		1.682,168	57
São José dos Ramos	Consumidores	1.303	1	64	92	33	1	2		1.496	
	MWh	972	5	99	1.454	90	364	41		3.025,068	62
São Mamede	Consumidores	2.180	9	169	529	56	1	2		2.946	
	MWh	1.962	105	467	762	286	269	860		4.709,736	75
São Miguel de Taipu	Consumidores	1.446	1	62	179	30	1	7		1.726	
	MWh	1.167	2	133	653	273	426	676		3.330,621	67
São Sebastião de Lagoa de Roça	Consumidores	2.445	4	111	517	39	1	1		3.118	
	MWh	2.005	30	308	677	87	662	0,360		3.769,835	68
São Sebastião do Umbuzeiro	Consumidores	1.227	4	82	153	41	1			1.508	
	MWh	866	11	95	135	280	148			1.534,982	59
São Vicente do Seridó	Consumidores	2.439	3	125	339	63	1	2		2.972	
	MWh	1.523	102	175	213	123	277	2		2.415,888	52
Sapé	Consumidores	13.724	50	971	179	119	3	8	2	15.056	
	MWh	12.768	3.149	3.732	6.349	1.190	2.974	3.838	23	34.024,010	78
Serra Branca	Consumidores	3.756	20	461	1.050	89	1	4	1	5.382	
	MWh	3.213	53	1.060	1.068	325	1.093	2	7	6.822,346	71
Serra da Raiz	Consumidores	845	2	34	80	26	1	2		990	
	MWh	664	5	96	161	51	201	283		1.461,628	65
Serra Grande	Consumidores	842		62	23	27	1	2		957	
	MWh	529		75	23	57	154	89		926,149	52
Serra Redonda	Consumidores	2.314	9	137	110	46	1	2		2.619	
	MWh	1.674	198	227	79	107	583	141		3.010,002	60
Serraria	Consumidores	1.425	5	55	370	35	1	1		1.892	
	MWh	1.032	12	131	402	139	302	143		2.159,850	60
Sertãozinho	Consumidores	1.425	2	78		126	30	1		1.662	
	MWh	1.176	4	124	1.917	115	362	0,142		3.698,367	69
Sobrado	Consumidores	1.140	4	65	75	41	2	7		1.334	
	MWh	993	8	280	368	262	209	79		2.197,219	73
Solânea	Consumidores	7.153	40	618	612	61	1	7	2	8.494	
	MWh	6.016	139	1.623	1.420	474	1.533	4.537	8	15.749,508	70

ANUÁRIO ESTATÍSTICO DO ESTADO DA PARAÍBA - 2011 IDEME

IV - Atividades da Indústria, Comércio e Serviços

4.4 - Infraestrutura

4.4.2 - Energia Elétrica

Tabela 01 - Número de consumidores e consumo anual de energia elétrica por classe, segundo os municípios - Paraíba - 2010 **8 de 8**

Discriminação	Consumidores e Consumo	Residencial	Industrial	Comercial	Rural	Poder Público	Iluminação Pública	Serviço Público	Próprios	Total	Consumo Médio Residencial - Mensal KWh
Soledade	Consumidores	4.156	25	412	306	59	1	4		4.963	
	MWh	3.716	2.065	1.350	310	249	609	1.553		9.850,472	75
Sossego	Consumidores	870	1	67	191	33	1			1.163	
	MWh	555	1	91	148	65	245			1.105,310	53
Sousa	Consumidores	18.482	128	1.981	2.248	206	15	14	13	23.087	
	MWh	24.862	11.278	12.733	10.066	4.013	4.660	1.897	132	69.639,838	112
Sumé	Consumidores	5.226	17	578	1.172	102	1	14	1	7.111	
	MWh	4.420	191	1.457	1.397	839	882	1.228	10	10.423,867	70
Taperoá	Consumidores	4.003	10	293	668	85	1	3		5.063	
	MWh	2.987	274	765	846	435	824	316		6.447,439	62
Tavares	Consumidores	3.210	20	261	455	36	1	2		3.985	
	MWh	2.389	33	528	316	202	804	195		4.467,682	62
Teixeira	Consumidores	4.078	8	313	471	58	1	5	2	4.936	
	MWh	3.194	9	877	1.984	296	1.042	1.747	17	9.166,026	65
Tenório	Consumidores	844	4	62	73	33	1	4		1.021	
	MWh	587	46	133	69	59	179	1		1.074,634	58
Triunfo	Consumidores	2.463		226	544	62	1	13		3.309	
	MWh	2.074	0,38	411	538	129	696	99		3.946,844	70
Uirauna	Consumidores	4.323	12	527	513	108	1	15	2	5.501	
	MWh	4.500	86	1.388	1.027	361	963	1.271	6	9.601,658	87
Umbuzeiro	Consumidores	2.419	3	141	134	64	1	1		2.763	
	MWh	1.757	5	336	134	161	253	1		2.647,726	61
Varzea	Consumidores	766	16	61	195	52	1	2		1.093	
	MWh	693	304	190	215	224	251	77		1.953,682	75
Vieirópolis	Consumidores	972	1	46	291	46	1	5		1.362	
	MWh	694	2	86	374	109	397	43		1.704,890	60
Vista Serrana	Consumidores	813		55	225	19	1	6		1.119	
	MWh	788		131	252	64	415	5		1.655,916	81
Zabelê	Consumidores	781	4	45	99	35	1	2		967	
	MWh	549	38	70	126	151	150	34		1.117,134	59

Fonte: Energisa - Paraíba

* Inclui consumo livre da Coteminas

* Inclui consumidores livres

** Parte deste município é atendido pela CELPE - Empresa Energética de Pernambuco

* Parte deste município é atendido pela CELPE - Empresa Energética de Pernambuco

Inclui mercado livre

ANUÁRIO ESTATÍSTICO DO ESTADO DA PARAÍBA - 2011

IV - Atividades da Indústria, Comércio e Serviços

4.4 - Infraestrutura

4.4.2 - Energia Elétrica

Tabela 02 - Total de consumo de energia elétrica por classe e consumo industrial (mwh) - Paraíba - 2010/2011

Anos	2010	2011
Residencial	1.128.132	1.221.928
Industrial	992.681	959.788
Comercial	544.838	583.838
Rural	229.091	215.608
Poder Público	186.041	192.679
Iluminaççãp Pública	184.467	198.316
Serviço público	199.466	200.175
Próprio	3.924	4.053
Total	**3.468.640**	**3.576.385**
Consumo Industrial por Atividade (mwh)		
Extração de petróleo e serviços correlatos	22	25
Extração de minerais metálicos	36.467	37.387
Extração de minerais não metálicos	19.806	19.289
Fabricação de produtos alimentícios e bebidas	140.231	144.941
Fabricação de produtos de fumo	160	152
Fabricação de produtos têxteis	312.148	274.886
Cofecção de artigos do vestuário e acessórios	6.555	6.491
Preparação de couros e fabricação de art.couros e calçados	20.972	21.510
Fabricação de produtos de madeira	1.594	1.974
Fabricação de celulose, papel e outros	22.204	23.571
Edição, impressão e reprodução de gravação	9.251	10.017
Fabricação coque, ref. Petróleo e produção de alcool	4.797	4.565
Fabricação de produtos químicos	1.892	1.713
Fabricação artigos de borracha e plástico	53.342	58.622
Fabricação produtos minerais não metálicos	337.617	326.206
Metalurgia básica	700	1.523
Fabricação de produtos de metal - exclusive máquinas e equipamentos	2.398	2.867
Fabricação de máq. e equipamentos	252	224
Fabricação de máq.p/ escritório e equip. informática	2	5
Fabricação de máquinas e aparelhos elétricos	2.607	2.480
Fabricação de material eletrônico e equip. comunicação	36	37
Fabricação de equip. médicos hospitalares	1.299	1.407
Fabricação e montagem de veículos automotores	32	34
Fabricação de outros equipamentos de transporte	18	26
Fabricação de móveis e ind. diversas	1.239	2.025
Reciclagem	2.588	2.309
Eletricidade, gás e água quente	724	474
Captação, tratamento e distr. água	-	
Construção civil	6.361	7.196
Outras indústrias	7.365	7.832
Total	**992.681**	**959.788**

Fonte: Energisa Paraíba (EPB)

IV - Atividades da Indústria, Comércio e Serviços

4.4 - Infraestrutura

4.4.2 - Energia Elétrica - Borborema

Tabela 03 - Número de consumidores e consumo anual de energia elétrica por classe, segundo os municípios - Energisa Borborema - 2010/2011

2010

Discriminação	Consumidores e Consumo	Residencial	Industrial	Comercial	Rural	Poder Público	Iluminação Pública	Serviço Público	Próprios	Total
Campina Grande	Consumidores	117.008	570	1.189	3.785	838	45	35	7	123.477
	MWh	12.028	377.497	109.893	906	22.988	18.197	710	377	542.598
Lagoa Seca	Consumidores	440	8	299	3.423	5	2	5		4.182
	MWh	433	26	135	22	353	134	173		3.920
Queimadas	Consumidores	1.045	31	548	285	158	1	4		2.072
	MWh	9.374	7.558	244	4.182	507	2.019	3		23.887
Fagundes	Consumidores	2.742	2	133	894	9	1	7	1	3.789
	MWh	2.129	1	348	807	189	355	1.214	3	5.045
Boa Vista	Consumidores	1.439	11	137	2	51	1	1		1.642
	MWh	1.383	14.923	415	128	140	498	1.018		18.505
Massaranduba	Consumidores	2.480	3	142	1.185		1	5		3.816
	MWh	1.882	280	302	1.253	199	759	574		5.249
	Consumidores	12.056	15.219	1.478	4.269	587	1.614	2.820	4	38.047
Total geral	MWh	35.377	400.339	112.597	13.087	24.599	21.968	3.715	381	3.292

Tabela 03 - Número de consumidores e consumo anual de energia elétrica por classe, segundo os municípios - Energisa Borborema - 2011

Município	Classe	Clientes	Consumo - MWh
Boa Vista	Residencial	1.514	1.496
	Industrial	9	15.812
	Comercial	140	417
	Rural	701	1.260
	Poder Público	53	180
	Iluminação Pública	1	506
	Serviço Público	1	1.033
	Consumo Próprio	1	0
Campina Grande	Residencial	120.988	170.414
	Industrial	564	344.995
	Comercial	12.529	116.225
	Rural	3.873	6.758
	Poder Público	863	25.293
	Iluminação Pública	45	18.286
	Serviço Público	34	7.685
	Consumo Próprio	3	317
Fagundes	Residencial	2.877	2.214
	Industrial	2	6
	Comercial	139	390
	Rural	904	799
	Poder Público	77	232
	Iluminação Pública	1	359
	Serviço Público	7	1.203
	Consumo Próprio	1	5
Lagoa Seca	Residencial	4.720	5.121
	Industrial	8	149
	Comercial	299	1.423
	Rural	3.541	6.112
	Poder Público	62	388
	Iluminação Pública	2	1.348
	Serviço Público	5	168
Massaranduba	Residencial	2.626	2.037
	Industrial	3	488
	Comercial	148	345
	Rural	1.201	1.249
	Poder Público	70	209
	Iluminação Pública	1	768
	Serviço Público	5	639

Tabela 03 - Número de consumidores e consumo anual de energia elétrica por classe, segundo os municípios - Energisa Borborema - 2011

Município	Classe	Clientes	Consumo - MWh
Queimadas	Residencial	10.942	10.140
	Industrial	34	8.486
	Comercial	569	2.400
	Rural	2.780	4.006
	Poder Público	169	632
	Iluminação Pública	1	2.042
	Serviço Público	4	55
	Consumo Próprio	1	3

Fonte: Energisa - Paraíba
* Inclui consumo livre da Coteminas
* Inclui consumidores livres
** Parte deste município é atendido pela CELPE - Empresa Energética de Pernambuco
* Parte deste município é atendido pela CELPE - Empresa Energética de Pernambuco
Inclui mercado livre

ANUÁRIO ESTATÍSTICO DO ESTADO DA PARAÍBA - 2011

IV - Atividades da Indústria, Comércio e Serviços

4.4 - Infraestrutura

4.4.2 - Energia Elétrica

Tabela 04 - Energisa Borborema (EBO) - Consumo de energia por classe e consumo industrial -mwh - 2010/2011

Anos	2010	2011
Residencial	181.438	191.429
Industrial (incluindo Coteminas Rede Básica)	400.521	369.936
Comercial	114.824	121.254
Rural	20.688	20.184
Poder Público	24.376	26.934
Iluminaççãp Pública	23.165	23.308
Serviço público	10.653	10.783
Próprio	380	325
Total	**776.046**	**764.153**

Consumo industrial por atividade- MWh

Anos	2010	2011
Extração de petróleo e serviços correlatos		
Extração de minerais metálicos		
Extração de minerais não metálicos	3.359	3.346
Fabricação de produtos alimentícios e bebidas	18.700	18.019
Fabricação de produtos de fumo	-	-
Fabricação de produtos têxteis	251.013	216.514
Cofecção de artigos do vestuário e acessórios	911	806
Preparação de couros e fabricação de art.couros e calçados	56.282	59.093
Fabricação de produtos de madeira	116	154
Fabricação de celulose, papel e outros	8.633	5.619
Edição, impressão e reprodução de gravação	516	471
Fabricação coque, ref. Petróleo e produção de alcool	1	38
Fabricação de produtos químicos	685	445
Fabricação artigos de borracha e plástico	21.156	22.965
Fabricação produtos minerais não metálicos	23.597	24.736
Metalurgia básica	1.750	2.150
Fabricação de produtos de metal- exclusive máq. Equipamentos	5.207	4.660
Fabricação de máq. e equipamentos	1.504	1.764
Fabricação de máq.p/ escritório e equip. informática	292	441
Fabricação de máquinas e aparelhos elétricos	449	390
Fabricação de material eletrônico e equip. comunicação	95	92
Fabricação de equip. médicos hospitalares	-	
Fabricação e montagem de veículos automotores	22	22
Fabricação de outros equipamentos de transporte	-	-
Fabricação de móveis e ind. diversas	3.493	3.997
Reciclagem	447	461
Eletricidade, gás e água quente	-	1.251
Captação, tratamento e distr. água	-	-
Construção civil	487	416
Outras indústrias	1.806	2.087
Total	**400.521**	**369.937**

Fonte:Energisa Borborema

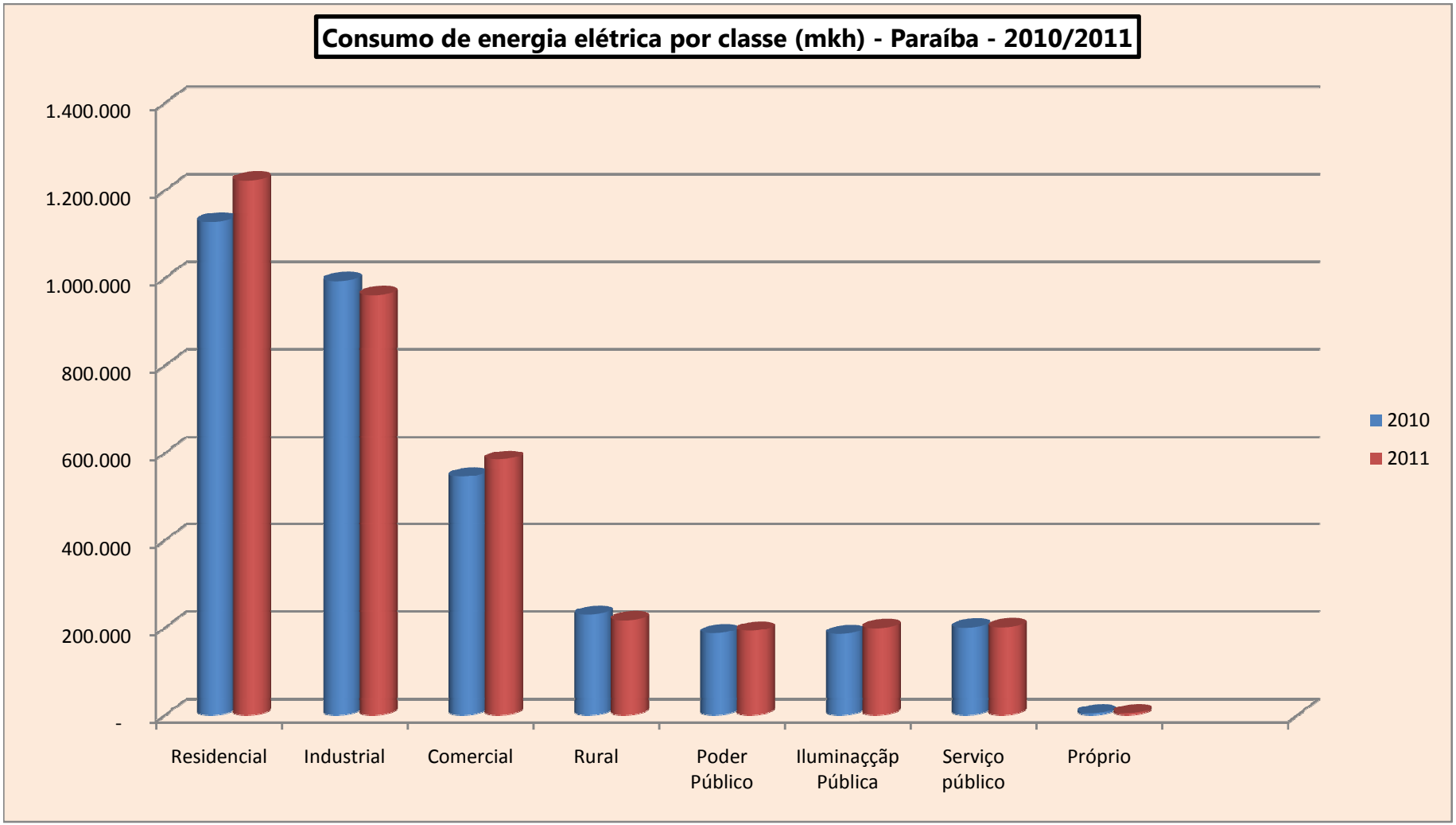
Consumo de energia elétrica por classe (mkh) - Paraíba - 2010/2011
1.400.000
1.200.000
1.000.000
800.000
600.000
400.000
200.000
-
Residencial
Industrial
Comercial
Rural
Poder Público
Iluminaççãp Pública
Serviço público
Próprio
2010
2011

ANUÁRIO ESTATÍSTICO DO ESTADO DA PARAÍBA - 2011

IV - Atividades da Indústria, Comércio e Serviços

4.4 - Infraestrutura

4.4.3 - Transporte

4.4.3.1 - Sistema Rodoviário

Tabela 01 - Rodovia Estadual - Divisão em trechos - Paraíba - 2010 — 1 de 3

Rodovia	Pavimentada	Implantada	Leito natural	Planejada	Em obras de pavimentação	Total (Km)
PB-004 João Pessoa - Bayeux - Santa Rita - Sapé	42,7	-	-	-	-	42,7
PB-008 Acaú-Jacumã-João Pessoa-Lucena-Baía da Traição-Divisa-PB.RN	72,1	-	31,8	18,4	-	122,3
PB-016 Entr. BR-230 - Água Mineral Indaiá - Odilândia	7,8	-	-	11,8	-	19,6
PB-018 Entr. BR-101-Conde-Jacumã(+1,6km coincidente coma PB-008)	15,2	-	-	-	-	15,2
PB-019 Entr. PB-008 - Entr. Acesso a Igreja da Guia - Entr. PB-025	6,8	-	-	-	-	6,8
PB-025 Entr. BR-101 - Lerolândia - Lucena	28,9	-	-	-	-	28,9
PB-027 Entr. PB-025 - Entr. BR-101 (Jacaraúna)	-	-	9,1	-	-	9,1
PB-030 Entr. BR-230 - Pedras de Fogo	-	28,2	-	-	-	28,2
PB-032 Entr. BR-101 - Usina Giasa - Pedras de Fogo	22,3	-	-	-	-	22,3
PB-033 Entr. BR-101 - Praia de Campina	-	-	28,1	-	-	28,1
PB-034 Entr. BR-101- Alhandra - Caaporã	20,1	-	-	-	-	20,1
PB-035 Entr. PB-033 - Rio Tinto	-	-	11,3	-	-	11,3
PB-041 Sapé-Capim-Mamanguape-Rio Tinto-Marcação-Baía da Traição	58,6	-	-	-	-	58,6
PB-042 Entr. PB-048-São Miguel de Taipu - Pilar	4,2	6,0	-	-	-	10,2
PB-044 Entr. BR-101-Caaporã-Pitimbu(+6,5km coincidentes com a PB-008)	16,3	-	-	-	-	16,3
PB-045 Entr. PB-041 - Cuité de Mamanguape	8,6	-	-	-	-	8,6
PB-048 Entr. BR-230 - Pilar - Juripiranga	9,9	13,4	-	-	-	23,3
PB-051 Cajá - Caldas Brandão - Mari	-	14,5	-	-	-	14,5
PB-054 Entr. BR-230 - Itabaiana	18,8	-	-	-	-	18,8
PB-057 Guarabira - Araçagi - Itapororoca - Mamanguape	42,1	-	-	-	-	42,1
PB-061 Entr. PB-065 - Barra de Camaratuba	-	-	6,0	-	-	6
PB-063 Entr. BR-230 - Gurinhém - Mulungu - Alagoinha	19,5	14,1	-	-	-	33,6
PB-065 Entr. BR-101 - Mataraca - Barra do Guaju	9	14,6				23,6
PB-066 Entr. BR-230 - Ingá-Mogeiro-Itabaiana-Juripiranga	53,6	-	-	-	-	53,6
PB-067 Entr. PB-073 - Mulungu - Alagoa Grande	-	16,6	27,1	-	-	43,7
PB-069 Duas Estradas - Serra da Raiz	3,5	-	8,6	-	-	12,1
PB-071 Entr. BR-101 - Jacaraú - divisa PB.RN	42,9	-	-	-	-	42,9
PB-073 Entr. BR-230-Sapé-Mari-Guarabira-Pirpir. -Belém-Tacima-Divisa PB.RN	110,3	-	-	-	-	110,3
PB-075 Alagoa Grande - Alagoinha - Cuitegi - Guarabira	27,7	-	-	-	-	27,7
PB-077 Cuitegi - Pilões	12,6	-	-	-	-	12,6
PB-079 Entr. BR-230 - Juarez Távora - Alagoa Grande - Areia - Remígio	51,9	-	-	-	-	51,9
PB-081 Duas Estradas - Logrdouro	-	-	24,6	-	-	24,6
PB-082 Entr. BR-230-Itabaiana-Salgado de São Félix-Acauã-Umbuzeiro	12,4	59,0	-	25	-	96,4
PB-085 Arara-Serraria-Borborema-Pirpiritba-Sertãozinho-Duas Estradas-Lagoa de Dentro-Pedro Régis-Entr.PB-071	42,2	30,0	-	-	-	72,2
PB-087 Areia - Pilões - Borborema - Entr. PB-105	27,4	8,3	-	-	-	35,7
PB-089 Entr. PB-073 - Caiçara - Logradouro	14,0	-	-	-	-	14,0
PB-090 Ingá - Itatuba - Aroeiras - Entr. PB-102	20,6	-	26,2	-	-	46,8
PB-092 Pedro Velho - Aroeiras	-	-	14,9	-	-	14,9
PB-093 Entr. PB-085 - Solânea	-	-	7,1	-	-	7,1
PB-094 Entr. PB-082 - Natuba - Divisa PB-PE	-	7,4	-	-	-	7,4
PB-095 Entr. BR-230 - Serra Redonda - Massaranduba - Campina Grande	39,7		-	-	-	39,7
PB-097 Lagoa Seca - Alagoa Nova - Entr. PB-079	18,1	10,9	-	-	-	29
PB-100 Entr. PB-230 - Galante - Fagundes - Queimadas	10,4	-	16,8	-	-	27,2
PB-101 Entr. PB-097 - Matinhas	-	6,2	-	-	-	6,2
PB-102 Entr. BR-104 - Umbuzeiro	47,6	-	-	-	-	47,6
PB-103 Bananeiras - Dona Inês - Bilinguim	11,7	-	23,2	-	-	34,9
PB-105 Remígio-Arara-Solânea-Bananeiras-Rua Nova	50,0	-	-	-	-	50,0
PB-107 Entr. PB-105 - Casserengue	-	-	10,9	-	-	10,9
PB-109 Tacima - Riachão de Araruna	7,1	-	-	-	-	7,1
PB-111 Entr. PB-105 - Cacimba de Dentro - Araruna - Tacima	51,6	-	-	-	-	51,6
PB-115 Entr. BR-230 - Puxinanã - Montadas - Entr. PB-121	16,2	-	-	-	-	16,2
PB-121 Entr. BR-230 - Pocinhos - Areal - Esperança	34,6	-	-	-	-	34,6

ANUÁRIO ESTATÍSTICO DO ESTADO DA PARAÍBA - 2011 IDEME

IV - Atividades da Indústria, Comércio e Serviços

4.4 - Infraestrutura

4.4.3 - Transporte

4.4.3.1 - Sistema Rodoviário

Tabela 01 - Rodovia Estadual - Divisão em trechos - Paraíba - 2010 **2 de 3**

Rodovia	Pavimentada	Implantada	Leito natural	Planejada	Em obras de pavimentação	Total (Km)
PB-125 Araruna - divisa PB/RN (para Serra de São Bento)	8,2	-	-	-	-	8,2
PB-127 Entr. BR-104 - Algodão de Jandaíra	-	-	10,8	-	-	10,8
PB-132 Boqueirão - Barra de Santana - Gado Bravo - Entr. PB-102	-	-	48,5	-	-	48,5
PB-133 Barra de Santa Rosa-Damião-Logradouro - Entr. PB-111	37,6	-	-	-	-	37,6
PB-135 Entr. PB-133 - Cuité	-	-	45,3	-	-	45,3
PB-137 Entr. BR-104 - Picuí	27,6	-	-	-	-	27,6
PB-138 Campina Grande - Catolé de Boa Vista - Boa Vista	-	-	34,2	-	-	34,2
PB-148 Quiemadas-Boqueirão-Cabaceiras-São João do Cariri-São José dos Cordeiros-Livramento-divisa PB.PE	52,5	31,4	60,5	-	-	144,4
PB-150 Entr. BR-104-Alcantil-Santa Cecília -divisa PB.PE	4,1	-	25,9	-	-	30
PB-151 Nova Floresta - Picuí - divisa PB.RN	13,5	22,0	-	-	-	35,5
PB-157 Entr. BR-230 - Olivedos - Entr. PB-177	-	-	31,4	-	-	31,4
PB-160 Divisa PB/PE - Barra de São Miguel - Cabaceiras - Boa Vista	-	30,2	41,4	-	-	71,6
PB-167 Entr. PB-177 - Cubati - Sossêgo - Entr. PB-137	6,4	42,0	-	-	-	48,4
PB-169 Entr. PB-137 - Baraúnas	6,5	-	-	-	-	6,5
PB-176 Soledade - Fazenda Pendência - Gurjão - Entr. BR-412	12,7	-	33,1	-	-	45,8
PB-177 Soledade-Seridó-Pedra Lavrada-Nova Palmeira-Picuí-Frei Martinho - divisa PB.RN	74,7	19,3	5,0	-	-	99,0
PB-186 Entr. PB-160 - São Domingos do Cariri - Caraúbas			35,5	-	-	35,5
PB-195 Juazeirinho - Tenório	-	-	20,2	-	-	20,2
PB-196 Entr. BR-104-Riacho de Santo Antônio-Barra de São Miguel-Caraúbas-Congo-Camalaú-Monteiro-divisa PB.PE	-	60,3	93,9	-	6,6	160,8
PB-200 Entr. PB-148 - Serra Branca - Coxixola - Caraúbas	-	14,4	40,6	-	-	55,0
PB-202 Entr. PB-148 - Parari - Santo André - Gurjão	-	-	51,4	-	-	51,4
PB-210 Taperoá - São José dos Cordeiros - Sumé	-	61,1	-	-	-	61,1
PB-214 Sumé-Congo-divisa PB.PE(6,6 km pav.coincidentes com a PB-196)	-	17,0	-	-	25,2	42,2
PB-221 Santa Luzia - São José do Sabugi - divisa PB.RN	19,7	-	-	-	-	19,7
PB-224 Entr. BR-412 - Camalaú-São João do Tigre-Santa Maria-divisa PB.PE	-	25,1	62,9	-	-	88,0
PB-226 Entr. PB-238 - Livramento	-	10,3	-	-	-	10,3
PB-228 Entr. BR-230 - Assunção-Salgadinho-Areia de Baraúna-Passagem-Quixaba - Entr. BR-230	8,1	69,7	-	-	-	77,8
PB-233 Santa Luzia - Várzea - divisa PB.RN	20,9	-	-	-	-	20,9
PB-238 Assunção - Taperoá - Desterro- Entr.PB-262	72,1	-	-	-	-	72,1
PB-240 São João do Tigre - São Sebastião do Umbuzeiro	-	21,8	-	-	-	21,8
PB-246 Desterro - Cacimbas	-	-	12,5	-	-	12,5
PB-248 Entr. PB-250 - Amparo - Entr. PB-210	-	-	34,8	-	-	34,8
PB-250 Entr. BR-412 - Prata - Ouro Velho - divisa PB.PE	31,5	-	-	-	-	31,5
PB-251 Entr. BR-230 - São Mamede - divisa PB.RN	18,4	-	-	-	-	18,4
PB-252 Entr. PB-228 - Cacimba de Areia	-	7,3	-	-	-	7,3
PB-262 Divisa PE.PB - Texeira - São José do Bonfim - Patos	35,8	-	-	-	-	35,8
PB-264 Monteiro - Zabelê - São Sebastião do Umbuzeiro - divisa PB.PE	20,9	32,1	-	-	-	53
PB-275 Patos - São José de Espinharas - Entr. BR-110	-	22,2	11,5	-	-	33,7
PB-276 São José do Bonfim - Mãe d´Água	-	20,6	-	-	-	20,6
PB-293 Malta-Vista Serrana-Paulista-São Bento-Brejo do Cruz-Belém do Brejo do Cruz-divisa PB.RN	70,6	5,4	9,4	-	21,3	106,7
PB-306 Entr. PB-262-Maturéia-Imaculada-Água Branca-Juru-Tavares-Princesa Izabel-Manaíra-Santana de Mangueira-Entr.PB-386	144,2	34,8	-	-	-	179,0
PB-312 Entr. BR-361 - Emas	7,7	-	-	-	-	7,7

ANUÁRIO ESTATÍSTICO DO ESTADO DA PARAÍBA - 2011

IV - Atividades da Indústria, Comércio e Serviços

4.4 - Infraestrutura

4.4.3 - Transporte

4.4.3.1 - Sistema Rodoviário

Tabela 01 - Rodovia Estadual - Divisão em trechos - Paraíba - 2010 — **3 de 3**

Rodovia	Pavimentada	Implantada	Leito natural	Planejada	Em obras de pavimentação	Total (Km)
PB-313 Brejo do Cruz - São José do Brejo do Cruz - divisa PB.RN	-	-	42,8	-	-	42,8
PB-317 Entr. PB-325 - Riacho dos Cavalos	9,0	-	-	-	-	9,0
PB-323 Divisa RN/PB-Brejo do Cruz-Catolé do Rocha-Brejo dos Santos- Bom Sucesso - divisa PB.RN	65,9	-	-	-	-	65,9
PB-325 Entr. BR-230-Jericó-Catolé do Rocha - divisa PB.RN	76,5	-	-	-	-	76,5
PB-327 Entr. PB-325 - Mato Grosso	-	-	8,8	-	-	8,8
PB-337 Entr. PB-325 - Lagoa - Bom Sucesso	-	-	18,9	-	13,3	32,2
PB-338 Pombal - São Domingos - Entr. BR-230	-	-	30,8	-	-	30,8
PB-342 Coremas - Entr. BR-361(Piancó)	-	-	-	-	27,6	27,6
PB-348 Entr. PB-366 - São José de Lagoa Tapada-São Gonçalo - Entr. BR-230	28,9	-	-	-	14,8	43,7
PB-354 Santana dos Garrotes - Nova Olinda	-	11,7	-	-	-	11,7
PB-356 Entr. PB-386 - Pedra Branca - Tavares	-	26,2	39,1	-	-	65,3
PB-359 Aparecida - São Francisco - Santa Cruz - divisa PB.RN	40,3	-	-	-	-	40,3
PB-364 Entr. BR-361 - Aguiar	-	26,0	-	-	-	26,0
PB-366 São Bentinho-Cajazeirinhas-Coremas-Aguiar-São José de Piranhas- Boa Vista - divisa PB.CE	61,3	40,3	18,3	-	13,2	133,1
PB-368 Entr. PB-364 - Igaracy - Entr.PB-382	-	3,3	14,1	-	-	17,4
PB-370 Entr. PB-386 - Curral Velho - Entr. PB-374	-	23,6	-	-	-	23,6
PB-372 Itaporanga - Ibiara	-	38,8	-	-	-	38,8
PB-376 Entr. PB-372 - Fazenda Veludo - Entr. PB-386	-	-	12,3	-	-	12,3
PB-378 Manaíra - div. PB/PE	-	-	11,4	-	-	11,4
PB-382 Entr. PB-366-Serra Grande-São José de Caiana-Entr. PB-372	-	55,3	-	-	-	55,3
PB-383 Entr. PB-391 - Lastro - divisa PB.RN	-	-	-	-	29,8	29,8
PB-384 Entr. PB-366 - Carrapateira - Nazarezinho - São Gonçalo	8,5	14,9	18,6	-	-	42,0
PB-386 Itaporanga-Boa Ventura-Diamante-Ibiara-Conceição - divisa PB.CE	74,6	-	-	-	-	74,6
PB-387 Entr. PB-383 - Vieirópolis - Entr. PB-391	-	-	26,1	-	-	26,1
PB-388 Entr. PB-372 - Entr. PB-400	-	-	27,1	-	-	27,1
PB-391 Sousa - Uiraúna	41,2	-	-	-	-	41,2
PB-393 Cajazeiras-São João do Rio do Peixe-Brejo das Freiras-Poço J. de Moura	31,1	-	-	-	12,1	43,2
PB-394 Entr. BR-230 - Engº Ávidos - Nazarezinho	-	14,1	17,2	-	-	31,3
PB-395 Entr. PB-393 - Santa Helena - divisa PB.CE	18,2	-	3,0	-	-	21,2
PB-400 Cajazeiras-São José de Piranhas-Monte Horebe-Bonito de Santa Fé Conceição-Santa Inês - divisa PB.PE	101,6	-	21,8	-	-	123,4
PB-411 Entr. PB-395 - Triunfo- Bernardino Batista - Santarém	17,6	-	30,3	-	-	47,9
PB-417 Entr. BR-230 - Bom Jesus	6,0	-	-	-	-	6,0
PB-420 Entr. BR-230 - Cachoeira dos Índios - Entr. BR-116	12,4	-	-	-	-	12,4
Acessos São 38 trechos rodoviários com menos de 5,0 km de extensão	75,4	7,3	-	-	-	82,7
Extensão Total	**2.471,2**	**1.037,7**	**1.295,1**	**55,2**	**163,9**	**5.023,1**

Fonte: Departamento de Estradas de Rodagem do Estado da Paraíba - DER/PB

Legenda:

PAV - Pavimentada -

IMP - Implantada

LEN - Leito Natural

PLA - Planejada

EOP - Em obra de pavimentação

ANUÁRIO ESTATÍSTICO DO ESTADO DA PARAÍBA - 2011

IV - Atividades da Indústria, Comércio e Serviço

4.4 - Infraestrutura

4.4.3 - Transporte

4.4.3.1 - Sistema Rodoviário

Tabela 02 - Terminal rodoviário de passageiros - Movimento anual de passageiros , embarque e desembarque, intermunicipal e interestadual, segundo os meses - João Pessoa - 2009/2010

Mês	Embarques				Total		Desembarque geral		Total geral	
	Intermunicipais		Interestaduais							
	2009	2010	2009	2010	2009	2010	2009	2010	2009	2010
Janeiro	103.366	108.654	32.176	31.533	135.542	140.187	126.568	135.555	262.110	275.742
Fevereiro	85.575	89.848	23.415	23.354	108.990	113.202	101.470	113.236	210.460	226.438
Março	79.935	86.249	22.232	21.233	102.167	107.482	89.802	133.250	191.969	240.732
Abril	80.631	87.561	22.658	21.146	103.289	108.707	95.896	130.680	199.185	239.387
Maio	86.179	93.105	21.616	22.237	107.795	115.342	93.264	136.217	201.059	251.559
Junho	100.804	103.838	22.670	22.103	123.474	125.941	106.297	137.129	229.771	263.070
Julho	85.424	96.200	23.886	26.982	109.310	123.182	95.399	137.942	204.709	261.124
Agosto	84.465	90.691	21.690	31.240	106.155	121.931	94.446	131.283	200.601	253.214
Setembro	85.845	96.723	21.352	25.998	107.197	122.721	88.588	121.507	195.785	244.228
Outubro	94.159	112.731	22.504	26.528	116.663	139.259	82.279	156.523	198.942	295.782
Novembro	81.964	92.900	21.649	27.233	103.613	120.133	71.225	149.390	174.838	269.523
Dezembro	93.716	118.728	37.217	32.018	130.933	150.746	93.517	158.995	224.450	309.741
Total	**1.062.063**	**1.177.228**	**293.065**	**311.605**	**1.355.128**	**1.488.833**	**1.138.751**	**1.641.707**	**2.493.879**	**3.130.540**

Fonte: DER - Terminal rodoviário de passageiros de João Pessoa - Seção de Operações / Setor de Estatística

ANUÁRIO ESTATÍSTICO DO ESTADO DA PARAÍBA - 2011

IV - Atividades da Indústria, Comércio e Serviço

4.4 - Infraestrutura

4.4.3 - Transporte

4.4.3.1 - Sistema Rodoviário

Tabela 03 - Terminal rodoviário de passageiros - Movimento rodoviário de embarque e desembarque, interestadual e intermunicipal, segundo os meses - Campina Grande - 2010

Mês	Linhas interestaduais			Linhas intermunicipais			
	Embarques	Desem-barque	Sub-total	Embarques	Desem-barque	Sub-total	Total geral
Janeiro	21.792	28.139	49.931	38.763	50.025	88.788	138.719
Fevereiro	16.587	23.237	39.824	29.271	39.568	68.839	108.663
Março	14.502	19.855	34.357	28.370	40.310	68.680	103.037
Abril	14.342	19.409	33.751	27.897	37.679	65.576	102.542
Maio	15.127	20.488	35.615	28.877	38.050	66.927	112.328
Junho	18.889	23.751	42.640	30.937	38.751	69.688	108.618
Julho	18.126	22.285	40.411	30.260	37.947	68.207	101.212
Agosto	15.102	20.117	35.219	28.634	37.359	65.993	100.390
Setembro	15.682	20.186	35.868	28.634	35.888	64.522	118.472
Outubro	17.523	22.326	39.849	35.282	43.341	78.623	104.555
Novembro	15.546	19.272	34.818	30.609	39.128	69.737	123.885
Dezembro	20.238	25.594	45.832	34.472	43.581	78.053	1.321.748
Total	**203.456**	**264.659**	**468.115**	**372.006**	**481.627**	**853.633**	**2.544.169**

Fonte: DER - Terminal rodoviário de passageiros de Campina Grande - Seção de Operações / Setor de Estatística

ANUÁRIO ESTATÍSTICO DO ESTADO DA PARAÍBA - 2011 IDEME

IV - Atividades da Indústria, Comércio e Serviços

4.4 - Infraestrutura

4.4.3 - Transporte

4.4.3.1 - Sistema Rodoviário

Tabela 04 - Rodovias federais - Paraíba - 2010 — **1 de 5**

BR	UF	Local de Início	Local de Fim	km inicial	km final	Extensão	Superfície Federal	Federal Coincidente	Federal Coincidente	Federal Coincidente	Estadual Coincidente	Superfície Estadual Coincidente	MPV 082/2002	Concessão/ Convênio /Jurisdição
101	PB	DIV RN/PB	**ENTR PB-065**	**0,0**	**6,1**	**6,1**	**EOD**	-	-	-	-	-	-	-
101	PB	ENTR PB-065	ENTR PB-071	6,1	30,0	23,9	EOD	-	-	-	-	-	-	-
101	PB	ENTR PB-071	ENTR PB-041 (MAMANGUAPE)	30,0	40,2	10,2	EOD	-	-	-	-	-	-	-
101	PB	ENTR PB-041 (MAMANGUAPE)	ENTR PB-025	40,2	73,6	33,4	EOD	-	-	-	-	-	-	-
101	PB	ENTR PB-025	ENTR PB-004 (P/BAYEUX)	73,6	80,6	7,0	EOD	-	-	-	-	-	-	-
101	PB	ENTR PB-004 (P/BAYEUX)	ENTR BR-230(A)	80,6	80,9	0,3	EOD	-	-	-	-	-	-	-
101	PB	ENTR BR-230(A)	ACESSO AEROPORTO	80,9	82,7	1,8	DUP	230BPB0060	-	-	-	-	-	-
101	PB	ACESSO AEROPORTO	ENTR BR-230(B)	82,7	88,3	5,6	DUP	230BPB0050	-	-	-	-	-	-
101	PB	ENTR BR-230(B)	DISTRITO INDUSTRIAL (TOALIA)	88,3	92,8	4,5	DUP	-	-	-	-	-	-	-
101	PB	DISTRITO INDUSTRIAL (TOALIA)	ENTR PB-018 (P/CONDE)	92,8	99,7	6,9	EOD	-	-	-	-	-	-	-
101	PB	ENTR PB-018 (P/ CONDE)	ENTR PB-034	99,7	110,6	10,9	EOD	-	-	-	-	-	-	-
101	PB	ENTR PB-034	ENTR PB-044	110,6	127,6	17,0	EOD	-	-	-	-	-	-	-
101	PB	ENTR PB-044	DIV PB/PE	127,6	128,0	0,4	EOD	-	-	-	-	-	-	-
104	PB	DIV RN/PB	ACESSO NOVA FLORESTA	0,0	2,4	2,4	PAV	-	-	-	-	-	-	-
104	PB	ACESSO NOVA FLORESTA	CUITÉ (RUA 25 DE JANEIRO)	2,4	8,1	5,7	PAV	-	-	-	-	-	-	-
104	PB	CUITÉ (RUA 25 DE JANEIRO)	ENTR PB-137 (JACÚ)	8,1	29,6	21,5	PAV	-	-	-	-	-	-	-
104	PB	ENTR PB-137 (JACÚ)	BARRA DE SANTA ROSA	29,6	43,9	14,3	PAV	-	-	-	-	-	-	-
104	PB	BARRA DE SANTA ROSA	ENTR PB-079/105 (REMÍGIO)	43,9	87,4	43,5	PAV	-	-	-	-	-	-	-
104	PB	ENTR PB-079/105 (REMÍGIO)	ESPERANÇA	87,4	96,9	9,5	PAV	-	-	-	-	-	-	-
104	PB	ESPERANÇA	ENTR PB-097 (LAGOA SECA)	96,9	113,5	16,6	PAV	-	-	-	-	-	-	-
104	PB	ENTR PB-097 (LAGOA SECA)	ACESSO CAMPINA GRANDE	113,5	118,3	4,8	PAV	-	-	-	-	-	-	-
104	PB	ACESSO CAMPINA GRANDE	ENTR BR-230(A)/408	118,3	124,5	6,2	DUP	-	-	-	-	-	-	-
104	PB	ENTR BR-230(A)/408 (CAMPINA GRANDE)	ENTR BR-230(B)	124,5	129,7	5,2	PAV	230BPB0225	-	-	-	-	-	-
104	PB	ENTR BR-230(B)	ENTR PB-148 (QUEIMADAS)	129,7	139,3	9,6	PAV	-	-	-	-	-	-	-
104	PB	ENTR PB-148 (QUEIMADAS)	ENTR PB-102 (P/AROEIRAS)	139,3	147,9	8,6	PAV	-	-	-	-	-	-	-
104	PB	ENTR PB-102 (P/AROEIRAS)	BARRA DE SANTANA	147,9	162,5	14,6	PAV	-	-	-	-	-	-	-
104	PB	BARRA DE SANTANA	ENTR PB-196 (P/RIACHO DE	162,5	182,3	19,8	PAV	-	-	-	-	-	-	-
104	PB	ENTR PB-196 (P/ RIACHO DE SANTO ANTÔNIO)	DIV PB/PE	182,3	198,8	16,5	PAV	-	-	-	-	-	-	-
110	PB	DIV RN/PB	ENTR PB-323(A) (BREJO DO CRUZ)	0,0	26,0	26,0	PLA	-	-	-	-	-	-	-
110	PB	ENTR PB-323(A) (BREJO DO CRUZ)	ENTR PB-323(B)	26,0	29,0	3,0	PLA	-	-	-	PB-293	PAV	-	Est.

Tabela 04 - Rodovias federais - Paraíba - 2010 — 2 de 5

BR	UF	Local de Início	Local de Fim	km inicial	km final	Extensão	Superfície Federal	Federal Coincidente	Federal Coincidente	Federal Coincidente	Estadual Coincidente	Superfície Estadual Coincidente	MPV 082/2002	Concessão/ Convênio /Jurisdição
110	PB	ENTR PB-323(B)	ENTR PB-293 (SÃO BENTO)	29,0	44,1	15,1	PLA	–	–	–	PB-293	PAV	–	Est.
110	PB	ENTR PB-293 (SÃO BENTO)	DIV PB/RN	44,1	48,8	4,7	PLA	–	–	–	PBT-110	LEN	–	Est.
110	PB	DIV RN/PB	ENTR PB-275	48,8	65,3	16,5	PAV	–	–	–	–	–	–	–
110	PB	ENTR PB-275	ENTR BR-230(A) (SANTA GERTRUDES)	65,3	76,6	11,3	PAV	–	–	–	–	–	–	–
110	PB	ENTR BR-230(A) (SANTA GERTRUDES)	ENTR PB-275(A) (P/SÃO JOSÉ DE ESPINHARAS)	76,6	94,5	17,9	PAV	230BPB0330	–	–	–	–	–	–
110	PB	ENTR PB-275(A) (P/SÃO JOSÉ DE ESPINHARAS)	ENTR BR-230(B) /361/ PB-228/275(B) (PATOS)	94,5	95,5	1,0	PAV	230BPB0325	–	–	–	–	–	–
110	PB	ENTR BR-230(B)/361/ PB-228/275(B) (PATOS)	ENTR PB-276 (SÃO JOSÉ DO BONFIM)	95,5	112,9	17,4	PLA	–	–	–	PB-262	PAV	–	Est.
110	PB	ENTR PB-276 (SÃO JOSÉ DO BONFIM)	TEIXEIRA	112,9	125,7	12,8	PLA	–	–	–	PB-262	PAV	–	Est.
110	PB	TEIXEIRA	ENTR PB-238	125,7	127,5	1,8	PLA	–	–	–	PB-262	PAV	–	Est.
110	PB	ENTR PB-238	ENTR PB-306	127,5	129,7	2,2	PLA	–	–	–	PB-262	PAV	–	Est.
110	PB	ENTR PB-306	DIV PB/PE	129,7	132,7	3,0	PLA	–	–	–	PB-262	PAV	–	Est.
110	PB	DIV PE/PB	OURO VELHO	132,7	137,2	4,5	PLA	–	–	–	PB-250	PAV	–	Est.
110	PB	OURO VELHO	PRATA	137,2	151,2	14,0	PLA	–	–	–	PB-250	PAV	–	Est.
110	PB	PRATA	ENTR BR-412(A)	151,2	164,2	13,0	PLA	–	–	–	PB-250	PAV	–	Est.
110	PB	ENTR BR-412(A)	ENTR BR-412(B)/PB-242/264 (MONTEIRO)	164,2	180,9	16,7	PAV	412BPB0090	–	–	–	–	–	–
110	PB	ENTR BR-412(B)/PB-242/264 (MONTEIRO)	DIV PB/PE	180,9	192,3	11,4	PAV	–	–	–	–	–	–	–
116	PB	DIV CE/PB	ENTR PB-420	0,0	5,1	5,1	PAV	–	–	–	–	–	–	–
116	PB	ENTR PB-420	DIV PB/CE	5,1	13,4	8,3	PAV	–	–	–	–	–	–	–
230	PB	CABEDELO	JOÃO PESSOA	0,0	20,4	20,4	DUP	–	–	–	–	–	–	–
230	PB	JOÃO PESSOA	ENTR BR-101(A)	20,4	28,1	7,7	DUP	–	–	–	–	–	–	–
230	PB	ENTR BR-101(A)	ACESSO AEROPORTO	28,1	33,7	5,6	DUP	101BPB0320	–	–	–	–	–	–
230	PB	ACESSO AEROPORTO	ENTR BR-101(B)	33,7	35,5	1,8	DUP	101BPB0310	–	–	–	–	–	–
230	PB	ENTR BR-101(B)	ACESSO SANTA RITA	35,5	41,7	6,2	DUP	–	–	–	–	–	–	–
230	PB	ACESSO SANTA RITA	ENTR PB-016	41,7	48,3	6,6	DUP	–	–	–	–	–	–	–
230	PB	ENTR PB-016	ENTR PB-030	48,3	52,9	4,6	DUP	–	–	–	–	–	–	–
230	PB	ENTR PB-030	ENTR PB-082	52,9	60,9	8,0	DUP	–	–	–	–	–	–	–
230	PB	ENTR PB-082	ENTR PB-048	60,9	70,2	9,3	DUP	–	–	–	–	–	–	–
230	PB	ENTR PB-048	ENTR PB-073	70,2	70,7	0,5	DUP	–	–	–	–	–	–	–
230	PB	ENTR PB-073	ENTR PB-051 (CAJÁ)	70,7	84,1	13,4	PAV	–	–	–	–	–	–	–
230	PB	ENTR PB-051 (CAJÁ)	ENTR PB-063	84,1	87,2	3,1	EOD	–	–	–	–	–	–	–
230	PB	ENTR PB-063	ENTR PB-054	87,2	89,0	1,8	EOD	–	–	–	–	–	–	–
230	PB	ENTR PB-054	ENTR PB-079 (P/JUAREZ TÁVORA)	89,0	112,1	23,1	EOD	–	–	–	–	–	–	–
230	PB	ENTR PB-079 (P/JUAREZ TÁVORA)	ENTR BR-408(A)/PB-090/095	112,1	116,9	4,8	EOD	–	–	–	–	–	–	–
230	PB	ENTR BR-408(A)/PB-090/095	ENTR PB-100 (P/GALANTE)	116,9	135,5	18,6	DUP	408BPB0020		–	–	–	–	–
230	PB	ENTR PB-100 (P/ GALANTE)	ENTR BR-104(A)/408(B)/PB-095 (CAMPINA GRANDE)	135,5	147,8	12,3	DUP	408BPB0010		–	–	–	–	–
230	PB	Entr BR-104(A)/408 (B)/ PB-095 (C. Grande)	ENTR BR-104(B)	147,8	153,0	5,2	PAV	104BPB0285		–	–	–	–	–
230	PB	ENTR BR-104(B)	ENTR PB-115 (P/PUXINANA)	153,0	169,8	16,8	PAV	–	–	–	–	–	–	–
230	PB	ENTR PB-115 (P/PUXINANA)	ENTR PB-121 (P/POCINHOS)	169,8	176,9	7,1	PAV	–	–	–	–	–	–	–

ANUÁRIO ESTATÍSTICO DO ESTADO DA PARAÍBA - 2011

IV - Atividades da Indústria, Comércio e Serviços

4.4 - Infraestrutura

4.4.3 - Transporte

4.4.3.1 - Sistema Rodoviário

Tabela 04 - Rodovias federais - Paraíba - 2010 — **3 de 5**

BR	UF	Local de Início	Local de Fim	km inicial	km final	Extensão	Superfície Federal	Federal Coincidente	Federal Coincidente	Federal Coincidente	Estadual Coincidente	Superfície Estadual Coincidente	MPV 082/2002	Concessão/ Convênio /Jurisdição
230	PB	ENTR PB-121 (P/POCINHOS)	ENTR BR-412 (FARINHA)	176,9	184,3	7,4	PAV	-	-	-	-	-	-	-
230	PB	ENTR BR-412 (FARINHA)	ENTR PB-177 (SOLEDADE)	184,3	215,2	30,9	PAV	-	-	-	-	-	-	-
230	PB	ENTR PB-177 (SOLEDADE)	ENTR PB-195 (JUAZEIRINHO)	215,2	240,7	25,5	PAV	-	-	-	-	-	-	-
230	PB	ENTR PB-195 (JUAZEIRINHO)	ENTR PB-228 (P/ASSUNÇÃO)	240,7	248,5	7,8	PAV	-	-	-	-	-	-	-
230	PB	ENTR PB-228 (P/ASSUNCÃO)	JUNCO DO SERIDÓ	248,5	259,5	11,0	PAV	-	-	-	-	-	-	-
230	PB	JUNCO DO SERIDÓ	ENTR PB-221 (P/SANTA LUZIA)	259,5	288,6	29,1	PAV	-	-	-	-	-	-	-
230	PB	ENTR PB-221 (P/SANTA LUZIA)	ENTR PB-233 (P/VÁRZEA)	288,6	290,9	2,3	PAV	-	-	-	-	-	-	-
230	PB	ENTR PB-233 (P/VÁRZEA)	ENTR PB-251 (P/SÃO MAMEDE)	290,9	310,7	19,8	PAV	-	-	-	-	-	-	-
230	PB	ENTR PB-251 (P/SÃO MAMEDE)	ENTR PB-252 (P/QUIXABA)	310,7	327,3	16,6	PAV	-	-	-	-	-	-	-
230	PB	ENTR PB-252 (P/QUIXABA)	ENTR BR-110(A) /361 (PATOS)	327,3	331,7	4,4	PAV	-	-	-	-	-	-	-
230	PB	ENTR BR-110(A)/361 (PATOS)	ENTR PB-275 (P/SÃO JOSE DE ESPINHARAS)	331,7	332,7	1,0	PAV	110BPB0220		-	-	-	-	-
230	PB	ENTR PB-275 (P/SÃO JOSE DE ESPINHARAS)	ENTR BR-110(B)	332,7	350,6	17,9	PAV	110BPB0210		-	-	-	-	-
230	PB	ENTR BR-110(B)	ENTR PB-299 (MALTA)	350,6	364,9	14,3	PAV	-	-	-	-	-	-	-
230	PB	ENTR PB-299 (MALTA)	CONDADO	364,9	373,0	8,1	PAV	-	-	-	-	-	-	-
230	PB	CONDADO	ENTR BR-426 (SÃO BENTINHO)	373,0	387,8	14,8	PAV	-	-	-	-	-	-	-
230	PB	ENTR BR-426 (SÃO BENTINHO)	ENTR BR-427 (POMBAL)	387,8	403,9	16,1	PAV	-	-	-	-	-	-	-
230	PB	ENTR BR-427 (POMBAL)	ENTR PB-325 (P/CATOLÉ DO ROCHA)	403,9	413,9	10,0	PAV	-	-	-	-	-	-	-
230	PB	ENTR PB-325 (P/CATOLÉ DO ROCHA)	ENTR PB-359 (APARECIDA)	413,9	442,9	29,0	PAV	-	-	-	-	-	-	-
230	PB	ENTR PB-359 (APARECIDA)	ENTR PB-383/391 (SOUSA)	442,9	460,8	17,9	PAV	-	-	-	-	-	-	-
230	PB	ENTR PB-383/391 (SOUSA)	ENTR PB-348/384 (P/S. GONÇALO)	460,8	472,3	11,5	PAV	-	-	-	-	-	-	-
230	PB	ENTR PB-348/384 (P/SÃO GONÇALO)	ENTR BR-405 (MARIZÓPOLIS)	472,3	476,9	4,6	PAV	-	-	-	-	-	-	-
230	PB	ENTR BR-405 (MARIZÓPOLIS)	ENTR PB-394 (P/ENGENHEIRO ÁVIDOS)	476,9	493,0	16,1	PAV	-	-	-	-	-	-	-
230	PB	ENTR PB-394 (P/ENGENHEIRO ÁVIDOS)	ENTR PB-393 (CAJAZEIRAS)	493,0	499,6	6,6	PAV	-	-	-	-	-	-	-
230	PB	ENTR PB-393 (CAJAZEIRAS)	ENTR PB-400 (P/SÃO JOSÉ DE PIRANHAS)	499,6	503,0	3,4	PAV	-	-	-	-	-	-	-
230	PB	ENTR PB-400 (P/SÃO JOSÉ DAS PIRANHAS)	ENTR PB-420 (P/CACHOEIRA DOS ÍNDIOS)	503,0	512,3	9,3	PAV	-	-	-	-	-	-	-
230	PB	ENTR PB-420 (P/CACHOEIRA DOS ÍNDIOS)	ENTR PB-417 (P/BOM JESUS)	512,3	515,2	2,9	PAV	-	-	-	-	-	-	-
230	PB	ENTR PB-417 (P/BOM JESUS)	DIV PB/CE	515,2	516,7	1,5	PAV	-	-	-	-	-	-	-

ANUÁRIO ESTATÍSTICO DO ESTADO DA PARAÍBA - 2011

IV - Atividades da Indústria, Comércio e Serviços

4.4 - Infraestrutura

4.4.3 - Transporte

4.4.3.1 - Sistema Rodoviário

Tabela 04 - Rodovias federais - Paraíba - 2010 — **4 de 5**

BR	UF	Local de Início	Local de Fim	km inicial	km final	Extensão	Superfície Federal	Federal Coincidente	Federal Coincidente	Federal Coincidente	Estadual Coincidente	Superfície Estadual Coincidente	MPV 082/2002	Concessão/ Convênio /Jurisdição
230	PB	ENTR BR-230	C. GRANDE (ACESSO OESTE)	0,0	3,2	3,2	PAV	-	-	-	-	-	-	-
230	PB	ENTR BR-230	PATOS (ACESSO OESTE)	0,0	1,6	1,6	PAV	-	-	-	-	-	-	-
361	PB	ENTR BR-230 (PATOS)	ENTR PB-312 (P/EMAS)	0,0	54,4	54,4	PAV	-	-	-	-	-	MP082	-
361	PB	ENTR PB-312 (P/EMAS)	ACESSO OLHO D'ÁGUA	54,4	63,8	9,4	PAV	-	-	-	-	-	MP082	-
361	PB	ACESSO OLHO D'ÁGUA	ENTR BR-426(A) (PIANCÓ)	63,8	84,7	20,9	PAV	-	-	-	-	-	MP082	-
361	PB	ENTR BR-426(A) (PIANCÓ)	ENTR BR-426(B) (P/COREMAS)	84,7	89,7	5,0	PAV	426BPB0040		-	-	-	MP082	-
361	PB	ENTR BR-426(B) (P/COREMAS)	ENTR PB-366 (P/AGUIAR)	89,7	94,6	4,9	PAV	-	-	-	-	-	MP082	-
361	PB	ENTR PB-366 (P/AGUIAR)	ENTR PB-356/372 (ITAPORANGA)	94,6	113,0	18,4	PAV	-	-	-	-	-	MP082	-
361	PB	ENTR PB-356/372 (ITAPORANGA)	BOA VENTURA	113,0	131,1	18,1	PLA	-	-	-	PB-386	PAV	-	Est.
361	PB	BOA VENTURA	ENTR PB-370 (P/CURRAL VELHO)	131,1	135,3	4,2	PLA	-	-	-	PB-386	PAV	-	Est.
361	PB	ENTR PB-370 (P/CURRAL VELHO)	DIAMANTE	135,3	137,4	2,1	PLA	-	-	-	PB-386	PAV	-	Est.
361	PB	DIAMANTE	ENTR PB-306 (P/SANTANA DE MANGABEIRA)	137,4	149,4	12,0	PLA	-	-	-	PB-386	PAV	-	Est.
361	PB	ENTR PB-306 (P/SANTANA DE MANGABEIRA)	ENTR PB-372 (IBIARA)	149,4	156,9	7,5	PLA	-	-	-	PB-386	PAV	-	Est.
361	PB	ENTR PB-372 (IBIARA)	ENTR PB-404 (CONCEIÇÃO)	156,9	170,5	13,6	PLA	-	-	-	PB-386	PAV	-	Est.
361	PB	ENTR PB-404 (CONCEIÇÃO)	DIV PB/PE	170,5	192,3	21,8	PLA	-	-	-	PB-400	LEN	-	Est.
405	PB	DIV RN/PB	ENTR BR-434/PB-391 (UIRAÚNA)	0,0	8,2	8,2	PAV	-	-	-	-	-	-	-
405	PB	ENTR BR-434/PB-391 (UIRAÚNA)	ENTR PB-393/395 (SÃO JOÃO DO RIO DO PEIXE)	8,2	34,0	25,8	PAV	-	-	-	-	-	-	-
405	PB	ENTR PB-393/395 (SÃO JOÃO DO RIO DO PEIXE)	ENTR BR-230 (MARIZÓPOLIS)	34,0	52,0	18,0	EOP	-	-	-	-	-	-	-
408	PB	ENTR BR-104/230(A)/PB 095 (CAMPINA GRANDE)	ENTR PB-100	0,0	12,3	12,3	DUP	230BPB0220	-	-	-	-	-	-
408	PB	ENTR PB-100	ENTR BR-230(B)/ PB-095	12,3	30,9	18,6	DUP	230BPB0210	-	-	-	-	-	-
408	PB	ENTR BR-230(B)/PB-095	ENTR PB-090 (INGÁ)	30,9	36,5	5,6	PLA	-	-	-	PB-066	PAV	-	Est.
408	PB	ENTR PB-090 (INGÁ)	ACESSO ITACOATIARA	36,5	40,4	3,9	PLA	-	-	-	PB-066	PAV	-	Est.
408	PB	ACESSO ITACOATIARA	MOGEIRO	40,4	53,7	13,3	PLA	-	-	-	PB-066	PAV	-	Est.
408	PB	MOGEIRO	ENTR PB-054/082 (ITABAIANA)	53,7	70,7	17,0	PLA	-	-	-	PB-066	PAV	-	Est.
408	PB	ENTR PB-054/082 (ITABAIANA)	DIV PB/PE (JURIPIRANGA/IBIRANGA)	70,7	83,8	13,1	PLA	-	-	-	PB-066	PAV	-	Est.
412	PB	ENTR BR-230 (FARINHA)	ENTR PB-160 (BOA VISTA)	0,0	21,0	21,0	PAV	-	-	-	-	-	MP082	-

ANUÁRIO ESTATÍSTICO DO ESTADO DA PARAÍBA - 2011

IV - Atividades da Indústria, Comércio e Serviços

4.4 - Infraestrutura

4.4.3 - Transporte

4.4.3.1 - Sistema Rodoviário

Tabela 04 - Rodovias federais - Paraíba - 2010 — **5 de 5**

BR	UF	Local de Início	Local de Fim	km inicial	km final	Extensão	Superfície Federal	Federal Coincidente	Federal Coincidente	Federal Coincidente	Estadual Coincidente	Superfície Estadual Coincidente	MPV 082/2002	Concessão/ Convênio /Jurisdição
412	PB	ENTR PB-160 (BOA VISTA)	ENTR PB-176	21,0	50,4	29,4	PAV	-	-	-	-	-	MP082	-
412	PB	ENTR PB-176	ENTR PB-148/216 (SÃO JOÃO DO CARIRI)	50,4	58,1	7,7	PAV	-	-	-	-	-	MP082	-
412	PB	ENTR PB-148/216 (SÃO JOÃO DO CARIRI)	KM 64,5	58,1	64,5	6,4	PAV	-	-	-	-	-	MP082	-
412	PB	KM 64,5	ENTR PB-210/214 (SUMÉ)	64,5	109,0	44,5	PAV	-	-	-	-	-	MP082	-
412	PB	ENTR PB-210/214 (SUMÉ)	ENTR BR-110(A)	109,0	129,0	20,0	PAV	-	-	-	-	-	MP082	-
412	PB	ENTR BR-110(A)	ENTR BR-110(B)/ PB-242/264 (MONTEIRO)	129,0	145,7	16,7	PAV	110BPB0330	-	-	-	-	-	-
426	PB	ENTR BR-230 (SÃO BENTINHO)	CAJAZEIRINHAS	0,0	12,7	12,7	PLA	-	-	-	PB-366	PAV	-	Est.
426	PB	CAJAZEIRINHAS	ENTR PB-348 (COREMAS)	12,7	34,8	22,1	PLA	-	-	-	PB-366	PAV	-	Est.
426	PB	ENTR PB-348 (COREMAS)	ENTR BR-361(A)	34,8	62,4	27,6	PLA	-	-	-	PB-342	IMP	-	Est.
426	PB	ENTR BR-361(A)	ENTR BR-361(B) (PIANCÓ)	62,4	67,4	5,0	PAV	361BPB0030	-	-	-	-	MP082	-
426	PB	ENTR BR-361(B) (PIANCÓ)	FIM TRECHO PAVIMENTADO	67,4	81,4	14,0	PAV	-	-	-	-	-	-	-
426	PB	FIM TRECHO PAVIMENTADO	SANTANA DOS GARROTES	81,4	87,6	6,2	EOP	-	-	-	-	-	-	-
426	PB	SANTANA DOS GARROTES	ENTR PB-356 (P/NOVA OLINDA)	87,6	95,3	7,7	EOP	-	-	-	-	-	-	-
426	PB	ENTR PB-356 (P/NOVA OLINDA)	ENTR PB-306 (TAVARES)	95,3	134,4	39,1	PLA	-	-	-	PB-356	LEN	-	Est.
426	PB	ENTR PB-306 (TAVARES)	ENTR PB-374 (PRINCESA ISABEL)	134,4	153,3	18,9	PLA	-	-	-	PB-306	PAV	-	Est.
426	PB	ENTR PB-374 (PRINCESA ISABEL)	DIV PB/PE	153,3	158,4	5,1	PLA	-	-	-	PB-306	PAV	-	Est.
427	PB	DIV RN/PB	ENTR PB-299	0,0	7,4	7,4	PAV	-	-	-	-	-	-	-
427	PB	ENTR PB-299	ENTR PB-293	7,4	9,2	1,8	PAV	-	-	-	-	-	-	-
427	PB	ENTR PB-293	ENTR BR-230 (POMBAL)	9,2	37,9	28,7	PAV	-	-	-	-	-	-	-
434	PB	ENTR BR-405 (UIRAÚNA)	ACESSO A SANTARÉM	0,0	9,1	9,1	EOP	-	-	-	-	-	-	-
434	PB	ACESSO A SANTARÉM	POÇO DANTAS	9,1	18,3	9,2	EOP	-	-	-	-	-	-	-
434	PB	POÇO DANTAS	**DIV PB/CE (TANQUES)**	**18,3**	**33,3**	**15,0**	**LEN**	-	-	-	-	-	-	-

Fonte: DENIT -

ANUÁRIO ESTATÍSTICO DO ESTADO DA PARAÍBA - 2011

IV - Atividades da Indústria, Comércio e Serviço

4.4 - Infraestrutura

4.4.3 - Transporte

4.4.3.1 - Sistema Rodoviário

Tabela 05 - Rede do Plano Nacional de Viação, planejada, rede não pavimentada e pavimentada, segundo as regiões - Brasil - 2010

Regiões e Unidade Federativa		Planejada (+ estadual coincidente)	Rede não pavimentada					Rede pavimentada				Total
			Leito natural	Em obras implantação	Implantação	Em obras pavimentação	Subtotal	Pista simples	Em obras duplicadas	Pista dupla	Subtotal	
Região Norte												
RO	Rodônia	4.098,4	7.058,5	0,0	13.232,4	316,3	20.607,2	2.466,9	0,0	50,4	2.517,3	27.222,9
AC	Acre	596,1	4.605,5	326,2	2.184,1	231,4	7.347,2	1.543,5	0,0	21,9	1.565,4	9.508,7
AM	Amazonas	8.745,6	448,3	118,0	3.650,9	193,3	4.410,5	1.819,1	7,2	46,3	1.872,6	15.028,7
RR	Roraima	853,0	582,6	0,0	5.498,7	0,0	6.081,3	1.127,0	0,0	0,0	1.127,0	8.061,3
PA	Pará	6.931,8	19.953,1	0,0	9.603,1	1.542,1	31.098,3	4.521,0	0,0	70,6	4.591,6	42.621,7
AP	Amapá	4.937,4	148,0	126,5	1.535,6	13,4	1.823,5	473,5	0,0	0,0	473,5	7.234,4
TO	Tocantins	7.064,1	16.044,8	56,6	6.700,0	932,0	23.733,4	5.774,6	0,0	33,1	5.807,7	36.605,2
Sub-total		33.226,4	48.840,8	627,3	42.404,8	3.228,5	95.101,4	17.725,6	7,2	222,3	17.955,1	146.282,9
Região Nordeste												
MA	Maranhão	2.640,6	35.224,0	0,0	13.116,4	36,0	48.376,4	7.271,5	0,0	32,7	7.304,2	58.321,2
PI	Piauí	3.358,7	43.864,1	85,0	8.229,2	373,4	52.551,7	5.432,1	0,0	28,6	5.460,7	61.371,1
CE	Ceará	1.588,9	38.026,3	80,9	5.260,0	46,4	43.413,6	8.217,4	0,0	156,7	8.374,1	53.376,6
RN	Rio Grande do Norte	441,2	21.991,6	14,7	896,4	28,3	22.931,0	4.519,6	68,3	81,2	4.669,1	28.041,3
PB	Paraíba	81,2	30.168,4	0,0	1.306,9	194,2	31.669,5	3.419,3	148,9	123,0	3.691,2	35.441,9
PE	Pernambuco	360,0	34.683,3	0,0	2.248,5	0,0	36.931,8	6.468,0	115,1	326,7	6.909,8	44.201,6
AL	Alagoas	1.838,0	10.674,6	0,0	19,6	52,8	10.747,0	2.443,6	8,8	19,9	2.472,3	15.057,3
SE	Sergipe	396,7	3.149,3	0,0	0,0	79,8	3.229,1	2.034,1	8,1	118,5	2.160,7	5.786,5
BA	Bahia	12.571,9	94.991,6	48,1	19.219,0	177,1	114.435,8	14.928,0	0,0	164,7	15.092,7	142.100,4
Sub-total		23.277,2	312.773,2	228,7	50.296,0	988,0	364.285,9	54.733,6	349,2	1.052,0	56.134,8	443.697,9
Região Sudeste												
MG	Minas Gerais	3.325,3	231.992,5	0,0	14.197,6	1.440,9	247.631,0	24.298,0	107,6	1.080,1	25.485,7	276.442,0
ES	Espírito Santo	671,3	26.802,2	25,9	146,3	280,3	27.254,7	3.414,9	0,0	123,8	3.538,7	31.464,7
RJ	Rio de Janeiro	2.450,8	14.565,9	0,0	1.021,7	12,6	15.600,2	6.707,4	42,1	669,4	7.418,9	25.469,9
SP	São Paulo	1.237,7	163.834,8	0,0	1.276,1	85,0	165.195,9	28.775,2	83,0	4.592,4	33.450,6	199.884,2
SUB-TOTAL		7.685,1	437.195,4	25,9	16.641,7	1.818,8	455.681,8	63.195,5	232,7	6.465,7	69.893,9	533.260,8
Região Sul												
PR	Paraná	1.192,8	115,1	0,0	96.668,5	1.547,1	98.330,7	19.357,1	0,0	920,1	20.277,2	119.800,7
SC	Santa Catarina	44.916,0	54.588,6	0,0	153,5	292,5	55.034,6	7.166,3	247,3	278,3	7.691,9	107.642,5
RS	Rio Grande do Sul	3.682,3	116.945,0	121,3	22.251,2	2.094,5	141.412,0	11.666,1	95,3	408,2	12.169,6	157.263,9
Sub-total		49.791,1	171.648,7	121,3	119.073,2	3.934,1	294.777,3	38.189,5	342,6	1.606,6	40.138,7	384.707,1
Região Centro-Oeste												
MT	Mato Grosso	6.256,5	15.595,4	166,0	11.680,9	308,7	27.751,0	7.265,4	0,0	76,4	7.341,8	41.349,3
MS	Mato Grosso do Sul	2.938,0	46.302,1	0,0	7.910,0	502,3	54.714,4	7.713,7	0,0	91,1	7.804,8	65.457,2
GO	Goiás	8.074,1	70.536,3	0,0	3.463,9	1.363,2	75.363,4	11.785,6	170,7	538,9	12.495,2	95.932,7
DF	Distrito Federal	83,0	6,9	0,0	536,0	8,7	551,6	683,0	0,0	290,7	973,7	1.608,3
Sub-total		17.351,6	132.440,7	166,0	23.590,8	2.182,9	158.380,4	27.447,7	170,7	997,1	28.615,5	204.347,5
BRASIL		########	1.102.898,8	1.169,2	252.006,5	12.152,3	1.368.226,8	201.291,9	1.102,4	10.343,7	212.738,0	1.712.296,2

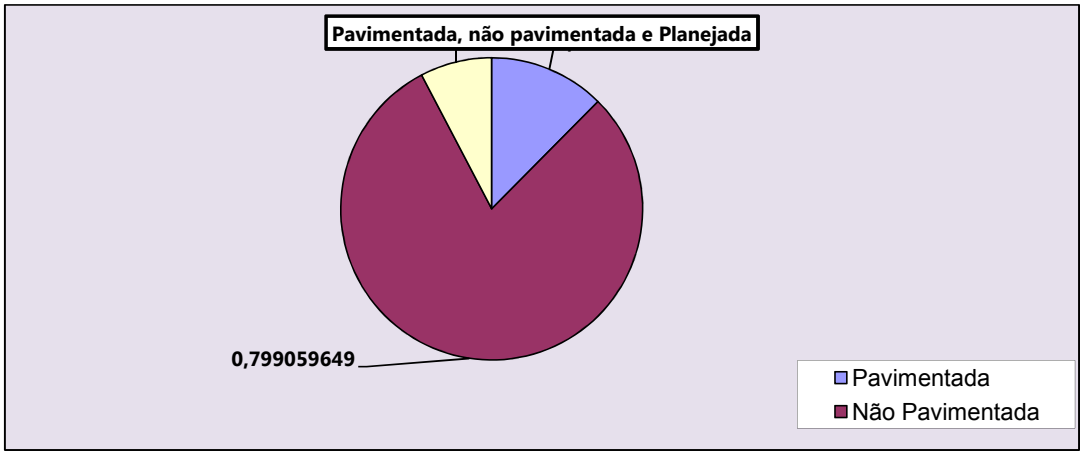

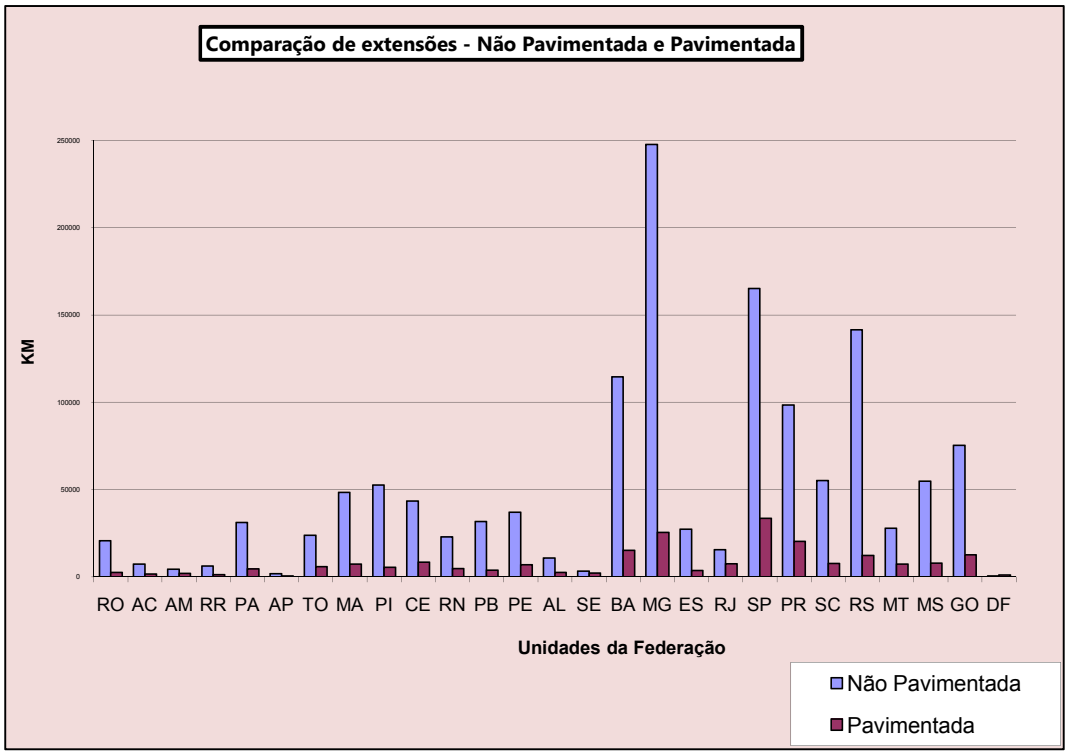
Comparação de extensões - Não Pavimentada e Pavimentada
KM
250000
200000
150000
100000
50000
0
RO AC AM RR PA AP TO MA PI CE RN PB PE AL SE BA MG ES RJ SP PR SC RS MT MS GO DF
Unidades da Federação
Não Pavimentada
Pavimentada

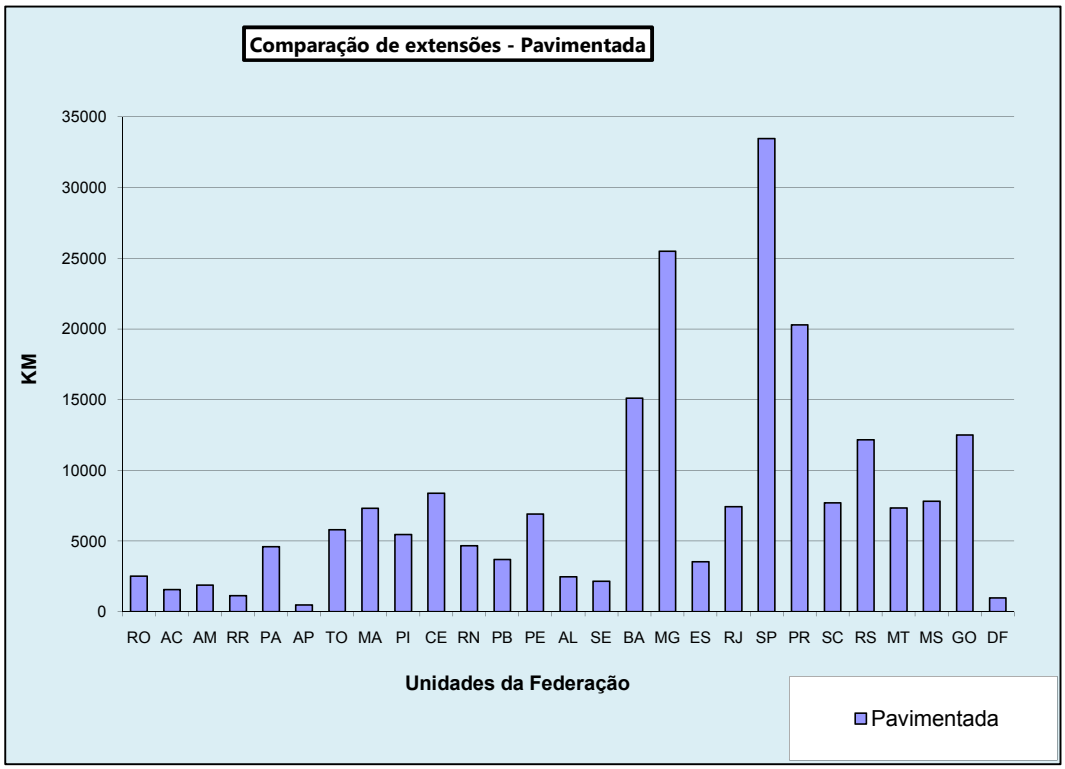
Comparação de extensões - Pavimentada
KM
35000
30000
25000
20000
15000
10000
5000
0
RO AC AM RR PA AP TO MA PI CE RN PB PE AL SE BA MG ES RJ SP PR SC RS MT MS GO DF
Unidades da Federação
Pavimentada

Movimento de passageiros - João Pessoa - 2009/2010
1.800.000
1.600.000
1.400.000
1.200.000
1.000.000
800.000
600.000
400.000
200.000
0
2009
2010
2009
2010
2009
2010
Intermunicipais
Interestaduais
Embarques
Desembarque geral

ANUÁRIO ESTATÍSTICO DO ESTADO DA PARAÍBA - 2011

IV - Atividades da Indústria, Comércio e Serviços

4.4 - Infraestrutura

4.4.3 - Transporte

4.4.3.2 - Transporte Marítimo

Tabela 01 - Movimentação total de cargas nos portos organizados, por natureza - Paraíba - 2010 — 1 de 2

Cabedelo					
	Natureza da carga				
	Peso bruto conteiner	Granel sólido	Granel líquido	Carga geral solta	Total
Janeiro	0	75,989	42,482	1,800	120,271
	Tipo de Navegação				
	Logo curso	Cabotagem	Outras navegações		Total
	65,719	54,552		0	120,271
	Desembarque		Embarque		Total
	108,201		12,070		120,271
Fevereiro	Natureza da carga				
	Peso bruto conteiner	Granel sólido	Granel líquido	Carga geral solta	Total
	0	17,934	40,963	3,645	62,542
	Tipo de Navegação				
	Logo curso	Cabotagem	Outras navegações		Total
	15,559	46,983		0	62,542
	Desembarque		Embarque		Total
	50,495		12,047		62,542
Março	Natureza da carga				
	Peso bruto conteiner	Granel sólido	Granel líquido	Carga geral solta	Total
	834	53,542	49,897	10,195	114,468
	Tipo de Navegação				
	Logo curso	Cabotagem	Outras navegações		Total
	64,571	49,897		0	114,468
	Desembarque		Embarque		Total
	112,163		2,305		114,468
Abril	Natureza da carga				
	Peso bruto conteiner	Granel sólido	Granel líquido	Carga geral solta	Total
	0	93,800	56,513	84	150,397
	Tipo de Navegação				
	Logo curso	Cabotagem	Outras navegações		Total
	88,159	62,238	0		150,397
	Desembarque		Embarque		Total
	146,132		4,265		150,397
Maio	Natureza da carga				
	Peso bruto conteiner	Granel sólido	Granel líquido	Carga geral solta	Total
	0	37.181	54.542	5.199	96.622
	Tipo de Navegação				
	Logo curso	Cabotagem	Outras navegações		Total
	42.380	54.242		0	96.622
	Desembarque		Embarque		Total
	96.622		0		96.622
Junho	Natureza da carga				
	Peso bruto conteiner	Granel sólido	Granel líquido	Carga geral solta	Total
	0	9,840	54,694	0	64,534
	Tipo de Navegação				
	Logo curso	Cabotagem	Outras navegações		Total
	19,705	44,829		0	135,379
	Desembarque		Embarque		Total
	64,534		0		135,379

ANUÁRIO ESTATÍSTICO DO ESTADO DA PARAÍBA - 2011

IV - Atividades da Indústria, Comércio e Serviços

4.4 - Infraestrutura

4.4.3 - Transporte

4.4.3.2 - Transporte Marítimo

Tabela 01 - Movimentação total de cargas nos portos organizados, por natureza - Paraíba - 2010 — 2 de 2

Cabedelo					
	Natureza da carga				
	Peso bruto conteiner	Granel sólido	Granel líquido	Carga geral solta	Total
Julho	89	87,049	45,431	2,810	135,379
	Tipo de Navegação				
	Logo curso	Cabotagem	Outras navegações		Total
	83,802		51,577	0	135,379
	Desembarque		Embarque		Total
		135,379	0	0	135,379
Agosto	Natureza da carga				
	Peso bruto conteiner	Granel sólido	Granel líquido	Carga geral solta	Total
	0	116,947	54,779	2,875	174,601
	Tipo de Navegação				
	Logo curso	Cabotagem	Outras navegações		Total
	119,822	0	54,779	0	174,601
	Desembarque		Embarque		Total
		174,601		0	174,601
Setembro	Natureza da carga				
	Peso bruto conteiner	Granel sólido	Granel líquido	Carga geral solta	Total
	0	52,621	68,002	4,894	125,517
	Tipo de Navegação				
	Logo curso	Cabotagem	Outras navegações		Total
	77,527	47,990		0	125,517
	Desembarque		Embarque		Total
	120,623	4,894		0	125,517
Outubro	Natureza da carga				
	Peso bruto conteiner	Granel sólido	Granel líquido	Carga geral solta	Total
	0	22,015	54,270	14,346	90,631
	Tipo de Navegação				
	Logo curso	Cabotagem	Outras navegações		Total
	36,361	54,270		0	90,631
	Desembarque		Embarque		Total
		90,631		0	90,631
Novembro	Natureza da carga				
	Peso bruto conteiner	Granel sólido	Granel líquido	Carga geral solta	Total
	0	75,300	54,778	16,960	147,038
	Tipo de Navegação				
	Logo curso	Cabotagem	Outras navegações		Total
	92,260	54,778		0	147,038
	Desembarque		Embarque		Total
		129,045		17,993	147,038
Dezembro	Natureza da carga				
	Peso bruto conteiner	Granel sólido	Granel líquido	Carga geral solta	Total
	0	48,225	36,235	4,957	89.417
	Tipo de Navegação				
	Logo curso	Cabotagem	Outras navegações		Total
	53,182	36,235		0	89.417
	Desembarque		Embarque		Total
		84,460		4,957	89.417

Fonte: Companhia Docas da Paraiba

ANUÁRIO ESTATÍSTICO DO ESTADO DA PARAÍBA - 2011

IV - Atividades da Indústria, Comércio e Serviços

4.4 - Infraestrutura

4.4.3 - Transporte

4.4.3.2 - Transporte Marítimo

Tabela 02 - Movimentação de carga e descarga no Porto de Cabedelo - Paraíba - 1961 - 2010

Ano	Números de navios	Exportação (t)			Importação (t)			Total geral
		Longo curso	Cabotagem	Total	Longo curso	Cabotagem	Total	
1961	388	90.511	92.964	183.475	43.675	93.024	136.699	320.174
1962	330	98.423	44.013	142.436	47.368	129.117	176.485	318.921
1963	328	92.618	31.323	123.941	12.628	125.557	138.185	262.126
1964	266	82.939	18.769	101.708	21.843	110.846	132.689	234.397
1965	242	68.607	17.224	85.831	40.662	84.260	124.922	210.753
1966	224	77.455	12.679	90.134	24.652	94.597	119.249	209.383
1967	192	56.914	4.367	61.281	21.134	100.389	121.523	182.804
1968	245	101.474	12.321	113.795	45.057	110.238	155.295	269.090
1969	249	116.949	7.325	124.274	37.987	113.505	151.492	275.766
1970	205	86.494	5.598	92.092	29.525	124.985	154.510	246.602
1971	197	75.760	8.027	83.787	24.739	124.995	149.734	233.521
1972	179	66.695	19.710	86.405	34.637	119.092	153.729	240.134
1973	206	115.528	70.866	186.394	20.214	148.627	168.841	355.235
1974	201	116.261	59.725	175.986	16.983	187.540	204.523	380.509
1975	159	36.679	53.102	89.781	10.997	207.728	218.725	308.506
1976	169	52.617	23.902	76.519	48.699	208.845	257.544	334.063
1977	170	55.198	39.398	94.596	25.199	249.344	274.543	369.139
1978	163	54.829	43.347	98.176	16.707	249.510	266.217	364.393
1979	194	68.429	53.806	122.235	17.920	333.712	351.632	473.867
1980	212	54.643	121.573	176.216	22.186	358.857	381.043	557.259
1981	223	68.432	145.654	214.086	8.393	390.991	399.384	613.470
1982	166	31.209	111.453	142.662	3.593	377.109	380.702	523.364
1983	174	76.054	71.644	147.698	11.409	270.193	281.602	429.300
1984	211	111.107	89.531	200.638	30.886	230.979	261.865	462.503
1985	220	92.050	88.347	180.397	51.699	261.484	313.183	493.580
1986	165	91.589	131.718	223.307	60.564	324.575	385.139	608.446
1987	143	57.867	106.104	163.971	113.061	357.976	471.037	635.008
1988	167	72.244	82.640	154.884	23.378	354.052	377.430	532.314
1989	189	93.834	101.506	195.340	96.166	310.154	406.320	601.660
1990	183	82.638	79.616	162.254	139.684	260.300	399.984	562.238
1991	241	75.629	118.420	194.049	245.935	278.608	524.543	718.592
1992	180	126.412	49.384	175.796	173.272	336.864	510.136	685.932
1993	225	129.453	44.083	173.536	351.801	286.274	638.075	811.611
1994	251	189.964	72.691	262.655	470.246	266.574	736.820	999.475
1995	201	173.417	123.820	297.237	500.335	336.454	836.789	1.134.026
1996	223	159.146	80.469	239.615	374.727	399.635	774.362	1.013.977
1997	247	121.080	76.355	197.435	401.884	393.602	795.486	992.921
1998	180	55.251	83.454	138.705	306.762	377.782	684.544	823.249
1999	235	79.674	12.183	91.857	442.389	336.935	779.324	871.181
2000	242	73.100	19.995	93.095	460.333	300.820	761.153	854.248
2001	216	82.103	46.755	128.858	316.515	291.063	607.578	736.436
2002	172	217.116	1.210	218.326	359.413	352.525	711.938	930.264
2003	168	228.148	1.259	229.407	323.033	320.288	643.321	872.728
2004	157	365.269	672	365.941	195.372	402.002	597.374	963.315
2005	148	189.009	244	189.253	219.267	392.297	611.564	800.817
2006	123	151.432	264	151.696	322.428	471.915	794.343	946.039
2007	112	143.525	102	143.627	290.682	508.533	799.215	942.842
2008	93	101.485	25	101.510	308.767	499.261	808.028	909.538
2009	80	45.925	1.319	47.244	422.507	520.929	943.436	990.680
2010	135	61.354	171	61.525	710.534	599.359	1.309.893	1.371.418

Fonte: Porto de Cabedelo - Companhia Docas da Paraíba

ANUÁRIO ESTATÍSTICO DO ESTADO DA PARAÍBA - 2011

IV - Atividades da Indústria, Comércio e Serviços

4.4 - Infraestrutura

4.4.3 - Transporte

4.4.3.2 - Transporte Marítimo

Tabela 03 - Movimento mensal de container em trânsito - Porto de Cabedelo - Paraíba - 2011 — **1 de 2**

Tipo	Desembarque						Embarque								
	Cheios		Vazios		SubTotal		Cheios		Vazios		SubTotal		Total		
	Unidade	Peso	Unidade	Peso	Unidade	Peso	Unidade	Peso	Unidade	Peso	Unidade	Peso	Unidade	T.e.u	Peso
Janeiro															
Longo Curso															
20"	13	179.629			13	179.629					-	-	13	13	179.629
40"	131	1.816.272			131	1.816.272					-	-	131	262	1.816.272
SubTotal	144	1.995.901	-	-	144	1.995.901	-	-	-	-	-	-	144	275	1.995.901
Cabotagem															
20"					-	-					-	-	-	-	-
40"					-	-					-	-	-	-	-
SubTotal	-	-	-	-	-	-	-	-	-	-	-	-	-	-	-
Total	144	1.995.901	-	-	144	1.995.901	-	-	-	-	-	-	144	275	1.995.901
Fevereiro															
Longo Curso															
20"	25	219.609			25	219.609					-	-	25	25	219.609
40"	138	1.965.130			138	1.965.130					-	-	138	276	1.965.130
SubTotal	163	2.184.739	-	-	163	2.184.739	-	-	-	-	-	-	163	301	2.184.739
Cabotagem															
20"					-	-					-	-	-	-	-
40"					-	-					-	-	-	-	-
SubTotal	-	-	-	-	-	-	-	-	-	-	-	-	-	-	-
Total	163	2.184.739	-	-	163	2.184.739	-	-	-	-	-	-	163	301	2.184.739
Março															
Longo Curso															
20"	43	467.409			43	467.409					-	-	43	43	467.409
40"	97	1.316.952			97	1.316.952					-	-	97	194	1.316.952
SubTotal	140	1.784.361	-	-	140	1.784.361	-	-	-	-	-	-	140	237	1.784.361
Cabotagem															
20"					-	-					-	-	-	-	-
40"					-	-					-	-	-	-	-
SubTotal	-	-	-	-	-	-	-	-	-	-	-	-	-	-	-
Total	140	1.784.361	-	-	140	1.784.361	-	-	-	-	-	-	140	237	1.784.361
Abril															
Longo Curso															
20"	57	955.696			57	955.696					-	-	57	57	955.696
40"	111	1.489.570			111	1.489.570					-	-	111	222	1.489.570
SubTotal	168	2.445.266	-	-	168	2.445.266	-	-	-	-	-	-	168	279	2.445.266
Cabotagem															
20"					-	-					-	-	-	-	-
40"					-	-					-	-	-	-	-
SubTotal	-	-	-	-	-	-	-	-	-	-	-	-	-	-	-
Total	168	2.445.266	-	-	168	2.445.266	-	-	-	-	-	-	168	279	2.445.266
Maio															
Longo Curso															
20"	50	548.444			50	548.444					-	-	50	50	548.444
40"	98	1.703.012			98	1.703.012					-	-	98	196	1.703.012
SubTotal	148	2.251.456	-	-	148	2.251.456	-	-	-	-	-	-	148	246	2.251.456
Cabotagem															
20"					-	-					-	-	-	-	-
40"					-	-					-	-	-	-	-
SubTotal			-	-	-	-	-	-	-	-	-	-	-	-	-
Total	148	2.251.456	-	-	148	2.251.456	-	-	-	-	-	-	148	246	2.251.456
Junho															
Longo Curso															
20"	27	251.619			27	251.619					-	-	27	27	251.619
40"	87	1.495.477			87	1.495.477					-	-	87	174	1.495.477
SubTotal	114	1.747.096	-	-	114	1.747.096	-	-	-	-	-	-	114	201	1.747.096
Cabotagem															
20"					-	-					-	-	-	-	-
40"					-	-					-	-	-	-	-
SubTotal	-	-	-	-	-	-	-	-	-	-	-	-	-	-	-
Total	114	1.747.096	-	-	114	1.747.096	-	-	-	-	-	-	114	201	1.747.096

ANUÁRIO ESTATÍSTICO DO ESTADO DA PARAÍBA - 2011

IV - Atividades da Indústria, Comércio e Serviços

4.4 - Infraestrutura

4.4.3 - Transporte

4.4.3.2 - Transporte Marítimo

Tabela 03 - Movimento mensal de container em trânsito - Porto de Cabedelo - Paraíba - 2011 — **2 de 2**

Tipo	Desembarque						Embarque								
	Cheios		Vazios		SubTotal		Cheios		Vazios		SubTotal		Total		
	Unidade	Peso	Unidade	Peso	Unidade	Peso	Unidade	Peso	Unidade	Peso	Unidade	Peso	Unidade	T.e.u	Peso
Julho															
Longo Curso															
20"	43	682.765			43	682.765					-	-	43	43	682.765
40"	150	1.939.614			150	1.939.614					-	-	150	300	1.939.614
SubTotal	193	2.622.379	-	-	193	2.622.379	-	-	-	-	-	-	193	343	2.622.379
Cabotagem															
20"					-	-					-	-	-	-	-
40"					-	-					-	-	-	-	-
SubTotal	-	-	-	-	-	-	-	-	-	-	-	-	-	-	-
Total	193	2.622.379	-	-	193	2.622.379	-	-	-	-	-	-	193	343	2.622.379
Agosto															
Longo Curso															
20"	54	701.041			54	701.041					-	-	54	54	701.041
40"	182	3.032.653			182	3.032.653					-	-	182	364	3.032.653
SubTotal	236	3.733.694	-	-	236	3.733.694	-	-	-	-	-	-	236	418	3.733.694
Cabotagem															
20"					-	-					-	-	-	-	-
40"					-	-					-	-	-	-	-
SubTotal	-	-	-	-	-	-	-	-	-	-	-	-	-	-	-
Total	236	3.733.694	-	-	236	3.733.694	-	-	-	-	-	-	236	418	3.733.694
Setembro															
Longo Curso															
20"	42	444.962			42	444.962					-	-	42	42	444.962
40"	195	3.027.657			195	3.027.657					-	-	195	390	3.027.657
SubTotal	237	3.472.619	-	-	237	3.472.619	-	-	-	-	-	-	237	432	3.472.619
Cabotagem															
20"					-	-					-	-	-	-	-
40"					-	-					-	-	-	-	-
SubTotal	-	-	-	-	-	-	-	-	-	-	-	-	-	-	-
Total	237	3.472.619	-	-	237	3.472.619	-	-	-	-	-	-	237	432	3.472.619
Outubro															
Longo Curso															
20"	21	210.108			21	210.108					-	-	21	21	210.108
40"	129	2.079.277			129	2.079.277					-	-	129	258	2.079.277
SubTotal	150	2.289.385	-	-	150	2.289.385	-	-	-	-	-	-	150	279	2.289.385
Cabotagem															
20"					-	-					-	-	-	-	-
40"					-	-					-	-	-	-	-
SubTotal	-	-	-	-	-	-	-	-	-	-	-	-	-	-	-
Total	150	2.289.385	-	-	150	2.289.385	-	-	-	-	-	-	150	279	2.289.385
Novembro															
Longo Curso															
20"	29	378.753			29	378.753					-	-	29	29	378.753
40"	86	1.615.389			86	1.615.389					-	-	86	172	1.615.389
SubTotal	115	1.994.142	-	-	115	1.994.142	-	-	-	-	-	-	115	201	1.994.142
Cabotagem															
20"					-	-					-	-	-	-	-
40"					-	-					-	-	-	-	-
SubTotal	-	-	-	-	-	-	-	-	-	-	-	-	-	-	-
Total	115	1.994.142	-	-	115	1.994.142	-	-	-	-	-	-	115	201	1.994.142
Dezembro															
Longo Curso															
20"	38	522.462			38	522.462					-	-	38	38	522.462
40"	118	2.193.550			118	2.193.550					-	-	118	236	2.193.550
SubTotal	156	2.716.012	-	-	156	2.716.012	-	-	-	-	-	-	156	274	2.716.012
Cabotagem															
20"					-	-					-	-	-	-	-
40"					-	-					-	-	-	-	-
SubTotal	-	-	-	-	-	-	-	-	-	-	-	-	-	-	-
Total	156	2.716.012	-	-	156	2.716.012	-	-	-	-	-	-	156	274	2.716.012

Fonte: Companhia Docas da Paraíba - NÚCLEO DE ESTATÍSTICA

ANUÁRIO ESTATÍSTICO DO ESTADO DA PARAÍBA - 2011

IV - Atividades da Indústria, Comércio e Serviços

4.4 - Infraestrutura

4.4.3 - Transporte

4.4.3.3 - Transporte Aéreo

Tabela 01 - Movimento operacional de aeronaves, passageiros e carga(t) doa aeroportos: Presidente Castro Pinto - João Pessoa e Presidente João Suassuna - Campina Grande - Paraíba - 2006-2010

Ano	Regular		Não regular			Total	Variação anual (%)	Participação na rede(%)
	Doméstico	Internacional	Doméstico	Internacional	Executiva/geral			
Aeroporto Castro Pinto - João Pessoa								
Movimento anual de aeronaves - (pousos + decolagens)								
2006	4.274	0	781	0	1.263	6.318	-	0,33
2007	5.657	0	338	8	1.973	7.976	26,24	0,39
2008	4.364	0	953	4	1.956	7.277	-8,76	0,34
2009	4.786	0	1.588	8	1.449	7.831	7,61	0,34
2010	7.130	0	1530	2	2.081	10.743	37,19	0,41
Movimento anual de passageiros (embarcados + desembarcados)								
2006	381.851	0	32.407	0	1.390	415.648	-	0,41
2007	478.858	0	20.831	0	858	500.547	20,43	0,45
2008	428.271	0	19.308	0	865	448.444	-10,41	0,4
2009	579.357	0	17.853	0	805	598.015	33,35	0,47
2010	913.418	0	11.013	28	1.584	926.043	54,85	0,6
Movimento anual de carga área e correios (t) (carregada + descarregada)								
2006		1.681	0	18	0	1.698	-	0,12
2007		1.630	0	15	0	1.645	-3,14	0,11
2008		1.915	0	35	0	1.950	18,55	0,14
2009		1.919	0	5	0	1.924	-1,33	0,16
2010		2.333	0	74	5	2.412	25,33	0,18
Aeroporto João Suassuna - Campina Grande								
Movimento anual de aeronaves - (pousos + decolagens)								
2006	754	0	1.356	0	947	3.057	-	0,16
2007	776	0	1.163	0	882	2.821	-7,72	0,14
2008	662	0	1.224	0	937	2.823	0,07	0,13
2009	1.125	0	1.177	0	944	3.246	14,98	0,14
2010	1.426	0	1.273	0	1.192	3.891	19,87	0,15
Movimento anual de passageiros (embarcados + desembarcados)								
2006	60.519	0	7.228	0	1.881	69.628	-	0,07
2007	61.413	0	3.510	0	1.767	66.690	-4,22	0,06
2008	60.126	0	4.374	0	1.793	66.293	-0,60	0,06
2009	79.338	0	1.132	0	1.770	82.240	24,06	0,06
2010	111.224	0	785	0	2.249	114.258	38,93	0,07
Movimento anual de carga área e correios (t) (carregada + descarregada)								
2006		86	0	285	0	371	-	0,03
2007		246	0	259	0	505	36,08	0,03
2008		243	0	240	0	483	-4,33	0,03
2009		333	0	184	0	517	7,15	0,04
2010		403	0	144	5	547	5,63	0,04

Fonte: INFRAERO

ANUÁRIO ESTATÍSTICO DO ESTADO DA PARAÍBA - 2011

IV - Atividades da Indústria, Comércio e Serviço

4.4 - Infraestrutura

4.4.3 - Transporte

4.4.3.4 - Transporte Ferroviário

Tabela 01 - Número de passageiros transportados , segundo os anos - Paraíba - 2009/2010

Discriminação	Anos	
	2009	2010
Passageiros Transportados	2.889.964	20.809.235

Fonte: Companhia Brasileira de Transportes Urbanos - CBTU

ANUÁRIO ESTATÍSTICO DO ESTADO DA PARAÍBA - 2011

IV - Atividades da Indústria, Comércio e Serviços

4.4 - Infraestrutura

4.4.3 - Transporte

4.4.3.5 - Estatística do Trânsito

Tabela 01 - Polícia Rodoviária Federal - Relatório geral de acidentes de trânsito - Paraíba - 2011

Discriminação	Quantidade
Total de Acidentes	**3.985**
Total Mortos	**176**
Feridos Graves	**746**
Feridos Leves	**1.675**
Número de Veículos Envolvidos	**6.930**
Automóveis	3.796
Bicicleta	83
Bonde/Trem	2
Caminhão	540
Caminhão -Tanque	5
Caminhão - Trator	271
Caminhonete	523
Caminhoneta	243
Carroça	7
Ciclomotor	48
Microônibus	49
Motocicletas	1037
Motonetas	64
Não Identificado	86
Ônibus	110
Reboque	1
Semi-Reboque	3
Trator de Rodas	3
Triciclo	3
Utilitário	56

Fonte: Ministério da Justiça - Departamento de Polícia Rodoviária Federal 14ª Superintendencia Regional - Núcleo de Registro e Medicina

ANUÁRIO ESTATÍSTICO DO ESTADO DA PARAÍBA - 2011

IV - Atividades da Indústria, Comércio e Serviços

4.4 - Infraestrutura

4.4.3 - Transporte

4.4.3.5 - Estatísticas do Trânsito

Tabela 01 - Número de acidentes por gravidade da ocorrência - Paraíba - 2010

Discriminação	Distribuição Mensal												
	Total	Janeiro	Fevereiro	Março	Abril	Maio	Junho	Julho	Agosto	Setembro	Outubro	Novembro	Dezembro
Gravidade													
Com Morto	167	12	9	13	11	22	14	18	12	13	10	14	19
Com Ferido	1,467	118	89	100	104	118	136	126	117	125	154	130	150
Sem Vítima	2,150	197	146	183	144	181	189	168	204	170	186	209	173
Não Informado	21	0	0	3	2	3	2	2	3	1	2	2	1
Total	3,805	327	244	299	261	324	341	314	336	309	352	355	343

Fonte: DPRF

ANUÁRIO ESTATÍSTICO DO ESTADO DA PARAÍBA - 2011

IV - Atividades da Indústria, Comércio e Serviços

4.4 - Infraestrutura

4.4.3 - Transporte

4.4.3.5 - Estatísticas do Trânsito

Tabela 02 - Número de acidentes por gravidade da ocorrência - Paraíba - 2010

Discriminação	Distribuição Mensal												
	Total	Janeiro	Fevereiro	Março	Abril	Maio	Junho	Julho	Agosto	Setembro	Outubro	Novembro	Dezembro
Gravidade													
Com Morto	167	12	9	13	11	22	14	18	12	13	10	14	19
Com Ferido	1,467	118	89	100	104	118	136	126	117	125	154	130	150
Sem Vítima	2,150	197	146	183	144	181	189	168	204	170	186	209	173
Não Informado	21	0	0	3	2	3	2	2	3	1	2	2	1
Total	3,805	327	244	299	261	324	341	314	336	309	352	355	343

Fonte: DPRF

ANUÁRIO ESTATÍSTICO DO ESTADO DA PARAÍBA - 2011

IV - Atividades da Indústria, Comércio e Serviços

4.4 - Infraestrutura

4.4.3 - Transporte

4.4.3.5 - Estatísticas do Trânsito

Tabela 03 - Número de condutores envolvidos por uso do cinto ou capacete - Paraíba - 2010

Discriminação	Distribuição segundo o grau de instrução do condutor							
	Total	Analfabeto	Fundamental	Médio	Superior	Mestrado	Doutorado	Não Inf.
Uso do Equipamento								
Motociclistas								
Com capacete	676	4	190	255	39	0	0	188
Semcapacete	76	2	16	4	0	0	0	54
Não Informado	204	2	33	37	2	0	0	130
Total	956	8	239	296	41	0	0	372
Demais Condutores								
Com cinto	3,612	3	956	1,284	922	20	6	421
Semcinto	34	1	8	11	3	0	0	11
Não Informado	1,972	8	337	424	245	8	0	950
Total	5,618	12	1,301	1,719	1,170	28	6	1,382
Todos os Condutores								
Com equipamento	4,288	7	1,146	1,539	961	20	6	609
Semequipamento	110	3	24	15	3	0	0	65
Não Informado	2,176	10	370	461	247	8	0	1,080
Total	6,574	20	1,540	2,015	1,211	28	6	1,754

Fonte: DPRF

ANUÁRIO ESTATÍSTICO DO ESTADO DA PARAÍBA - 2011

IV - Atividades da Indústria, Comércio e Serviços

4.4 - Infrastrutura

4.4.3 - Transporte

4.4.3.5 - Estatísticas do Trânsito

Tabela 04 - Número de acidentes por tipo de acidente e gravidade - Paraíba - 2010

Tipo de acidente	Distribuição segundo a gravidade do acidente				
	Total	C/ Morto	C/ Ferido	S/ Vítima	Não Inf.
Choque com objeto fixo	249	7	96	142	4
Capotagem	78	3	38	34	3
Atropelamento	144	28	110	6	0
Atropelamento de animal	173	6	51	116	0
Choque com veiculo estacionado	15	0	4	11	0
Colisão traseira	1,277	15	298	964	0
Abalroamento no mesmo sentido	413	4	131	278	0
Colisão frontal	84	28	42	14	0
Abalroamento em sentido oposto	39	9	16	13	1
Abalroamento transversal	316	14	176	126	0
Tombamento	60	1	27	32	0
Saída de pista	605	22	240	335	8
Atropelamento e fuga	63	19	44	0	0
Queda de veículo	187	11	170	3	3
Outros tipos	102	0	24	76	2
Total	3,805	167	1,467	2,150	21

Fonte: DPRF

ANUÁRIO ESTATÍSTICO DO ESTADO DA PARAÍBA - 2011

IV - Atividades da Indústria, Comércio e Serviços

4.4 - Infraestrutura

4.4.3 - Transporte

4.4.3.5 - Estatísticas do Trânsito

Tabela 05 - Número de acidentes por dia da semana, segundo o mês - Paraíba -2010

Dia da semana	Distribuição mensal												
	Total	Jan	Fev	Mar	Abr	Mai	Jun	Jul	Ago	Set	Out	Nov	Dez
Domingo	561	62	31	49	32	57	42	45	55	37	63	43	45
Segunda-Feira	601	50	48	49	37	70	61	37	53	44	50	60	42
Terça-Feira	445	31	23	42	32	33	39	28	55	37	28	59	38
Quarta-Feira	505	34	32	49	28	46	73	32	42	49	37	34	49
Quinta-Feira	494	25	27	37	45	40	41	56	39	52	38	44	50
Sexta-Feira	604	58	38	37	48	36	41	62	48	44	71	59	62
Sábado	595	67	45	36	39	42	44	54	44	46	65	56	57
Total	3,805	327	244	299	261	324	341	314	336	309	352	355	343

Fonte: DPRF

Ministério dos transportes

Departamento nacional de infraestrutura de transportes

Diretoriade infraestrutura rodoviária

Coordenação geral de operações rodoviárias

ANUÁRIO ESTATÍSTICO DO ESTADO DA PARAÍBA - 2011

IV - Atividades da Indústria, Comércio e Serviços

4.4 - Infraestrutura

4.4.3 - Transporte

4.4.3.5 - Estatísticas do Trânsito

Tabela 06 - Número de pessoas envolvidas por estado físico - Paraíba - 2010

Estado físico	Distribuição mensal												
	Total	Jan	Fev	Mar	Abr	Mai	Jun	Jul	Ago	Set	Out	Nov	Dez
Ileso	10,662	949	667	802	739	768	893	956	903	1,048	983	1,088	866
Lesões Leves	1,641	142	107	97	116	134	166	150	135	132	166	138	158
Lesões Graves	638	52	38	47	45	51	54	44	45	50	75	57	80
Morto	191	13	9	16	12	25	14	24	14	15	12	15	22
Não Informado	417	36	15	33	20	40	28	31	44	37	46	45	42
Total	13,549	1,192	836	995	932	1,018	1,155	1,205	1,141	1,282	1,282	1,343	1,168

Fonte: DPRF

Ministério dos transportes

Departamento nacional de infraestrutura de transportes

Diretoriade infraestrutura rodoviária

Coordenação geral de operações rodoviárias

ANUÁRIO ESTATÍSTICO DO ESTADO DA PARAÍBA - 2011

IV - Atividades da Indústria, Comércio e Serviços

4.4 - Infraestrutura

4.4.3 - Transporte

4.4.3.5 - Estatísticas do Trânsito

Tabela 07 - Número de vitimados envolvidos por tipo de usuário - Paraíba 2010

Uso do equipamento	Distribuição segundo o estado físico do vitimado				
	Total	L. leves	L. graves	Morto	Não infor.
Motociclistas	836	508	235	58	35
Demais Condutores	955	447	108	36	364
Passageiros	876	614	201	49	12
Pedestre	142	39	64	35	4
Cavaleiro	10	4	2	3	1
Ciclista	67	29	27	10	1
Outros tipos	1	0	1	0	0
Total	2.887	1.641	638	191	417

Fonte: DPRF

Ministério dos transportes

Departamento nacional de infraestrutura de transportes

Diretoriade infraestrutura rodoviária

Coordenação geral de operações rodoviárias

ANUÁRIO ESTATÍSTICO DO ESTADO DA PARAÍBA - 2011

IV - Atividades da Indústria, Comércio e Serviços

4.4 - Infraestrutura

4.4.3 - Transporte

4.4.3.5 - Estatísticas do Trânsito

Tabela 08 - Estatística de trânsito - condutores por faixa etária e sexo - Paraíba - 2009/2010

Faixa etária	Feminino		Masculino		Total
	Total	Média	Total	Média	
2009					
De 18 a 29 anos	37.171	25	114.675	25	151.846
De 30 a 59 anos	85.893	41	314.837	43	400.730
acima de 60 anos	12.036	66	91.599	70	103.635
Total geral	**135.100**		**521.111**		**656.211**
Média geral	**42**				
2010					
De 18 a 29 anos	39.439	25	117.980	25	157.419
De 30 a 59 anos	94.838	41	330.395	42	425.233
acima de 60 anos	13.551	66	98.463	70	112.014
Total geral	**147.828**		**546.838**		**694.666**
Média geral	**43**				
2011					
De 18 a 29 anos	46.216	24	129.946	24	176.162
De 30 a 59 anos	105.608	41	316.121	42	421.729
acima de 60 anos	14.376	66	65.669	68	80.045
Total geral	**166.2**		**511.736**		**677.936**
Média geral	**40**				

Fonte:Secretaria de Estado da Segurança e da Defesa Social - Departamento Estadual de Trânsito

ANUÁRIO ESTATÍSTICO DO ESTADO DA PARAÍBA - 2011

IV - Atividades da Indústria, Comércio e Serviços

4.4 - Infraestrutura

4.4.3 - Transporte

4.4.3.5 - Estatísticas do Trânsito

Tabela 09 - Evolução frota de motocicletas - Paraíba - 2000 - 2011

Ano	Estado	João Pessoa	Campina Grande	Crescimento Anual		
				Estado	João Pessoa	Campina Grande
2000	51,962	12,422	12,795			
2001	63,258	15,071	15,558	21,74%	21,33%	21,59%
2002	74,685	17,792	18,382	18,06%	18,05%	18,15%
2003	88,137	21,894	21,043	18,01%	23,06%	14,48%
2004	100,967	25,446	23,431	14,56%	16,22%	11,35%
2005	115,711	28,766	26,380	14,60%	13,05%	12,59%
2006	137,270	33,463	30,337	18,63%	16,33%	15,00%
2007	164,316	40,770	35,092	19,70%	21,84%	15,67%
2008	203,459	52,507	41,998	23,82%	28,79%	19,68%
2009	241,451	62,953	48,342	18,67%	19,89%	15,11%
2010	274,555	77,351	54,936	13,71%	22,87%	13,64%
2011	341,145	93,560	62,725	24,25%	20,96%	14,18%

Crescimento 2010 à 2011			Evolução 2000 à 2011		
Estado	João Pessoa	Campina Grande	Estado	João Pessoa	Campina Grande
24%	21%	14%	557%	653%	390%

Fonte:Secretaria de Estado da Segurança e da Defesa Social - Departamento Estadual de Trânsito

ANUÁRIO ESTATÍSTICO DO ESTADO DA PARAÍBA - 2011

IV - Atividades da Indústria, Comércio e Serviços

4.4 - Infraestrutura

4.4.3 - Transporte

4.4.3.5 - Estatísticas do Trânsito

Tabela 10 - Número de condutores por municípios de residência - Paraíba - 2010 | **1 de 4**

Municípios	Quantidade
Água Branca	251
Aguiar	261
Alagoa Grande	2.114
Alagoa Nova	1.961
Alagoinha	1.026
Alcantil	667
Algodão de Jandaíra	120
Alhandra	1.958
Amparo	176
Aparecida	560
Araçagi	1.374
Arara	833
Araruna	1.220
Areia	2.301
Areia de Baraúnas	65
Areial	524
Aroeiras	1.251
Assunção	232
Baía da Traição	330
Bananeiras	1.494
Baraúna	236
Barra de Santa Rosa	728
Barra de Santana	565
Barra de São Miguel	357
Bayeux	17.161
Belém	1.595
Belém do Brejo do Cruz	232
Bernardino Batista	18
Boa Ventura	337
Boa Vista	733
Bom Jesus	319
Bom Sucesso	235
Bonito de Santa Fé	1.063
Boqueirão	2.180
Borborema	355
Brejo do Cruz	683
Brejo dos Santos	347
Caaporã	825
Cabaceiras	522
Cabedelo	13.436
Cachoeira dos Índios	981
Cacimba de Areia	230
Cacimba de Dentro	714
Cacimbas	188
Caiçara	463
Cajazeiras	14.091
Cajazeirinhas	128
Caldas Brandão	485
Camalaú	410
Campina Grande	123.666
Capim	345
Caraúbas	134
Carrapateira	95
Casserengue	264
Catingueira	247
Catolé do Rocha	4.245
Caturité	573

ANUÁRIO ESTATÍSTICO DO ESTADO DA PARAÍBA - 2011

IV - Atividades da Indústria, Comércio e Serviços

4.4 - Infraestrutura

4.4.3 - Transporte

4.4.3.5 - Estatísticas do Trânsito

Tabela 10 - Número de condutores por municípios de residência - Paraíba - 2010 — **2 de 4**

Municípios	Quantidade
Conceição	2.753
Condado	507
Conde	2.287
Congo	331
Coremas	1.121
Coxixola	125
Cruz do Espírito Santo	1.188
Cubati	398
Cuité	1.183
Cuité de Mamanguape	276
Cuitegi	546
Curral de Cima	262
Curral Velho	138
Damião	142
Desterro	652
Diamante	372
Dona Inês	518
Duas Estradas	312
Emas	149
Esperança	4.185
Fagundes	1.158
Frei Martinho	163
Gado Bravo	498
Guarabira	10.931
Gurinhém	878
Gurjão	214
Ibiara	453
Igaracy	376
Imaculada	293
Ingá	1.971
Itabaiana	6.000
Itaporanga	2.552
Itapororoca	1.236
Itatuba	713
Jacaraú	1.178
Jericó	514
João Pessoa	262.876
Joca Claudino	113
Juarez Távora	657
Juazeirinho	1.160
Junco do Seridó	534
Juripiranga	663
Juru	387
Lagoa	257
Lagoa de Dentro	647
Lagoa Seca	3.846
Lastro	133
Livramento	482
Logradouro	123
Lucena	868
Mãe d'Água	218
Malta	465
Mamanguape	4.828
Manaíra	253
Marcação	188
Mari	1.666
Marizópolis	600
Massaranduba	1.072
Mataraca	499
Matinhas	278

ANUÁRIO ESTATÍSTICO DO ESTADO DA PARAÍBA - 2011

IV - Atividades da Indústria, Comércio e Serviços

4.4 - Infraestrutura

4.4.3 - Transporte

4.4.3.5 - Estatísticas do Trânsito

Tabela 10 - Número de condutores por municípios de residência - Paraíba - 2010 — **3 de 4**

Municípios	Quantidade
Mato Grosso	187
Maturéia	361
Mogeiro	1.050
Montadas	476
Monte Horebe	353
Monteiro	6.066
Mulungu	729
Natuba	270
Nazarezinho	383
Nova Floresta	388
Nova Olinda	281
Nova Palmeira	236
Olho d'Água	296
Olivedos	312
Ouro Velho	355
Parari	80
Passagem	224
Patos	24.906
Paulista	596
Pedra Branca	219
Pedra Lavrada	452
Pedras de Fogo	1.679
Pedro Régis	246
Piancó	1.660
Picuí	1.420
Pilar	834
Pilões	463
Pilõezinhos	372
Pirpirituba	889
Pitimbu	616
Pocinhos	1.245
Poço Dantas	207
Poço de José de Moura	205
Pombal	4.220
Prata	434
Princesa Isabel	1.759
Puxinanã	1.237
Queimadas	6.720
Quixaba	136
Remígio	1.898
Riachão	134
Riachão do Bacamarte	460
Riachão do Poço	289
Riacho de Santo Antônio	181
Riacho dos Cavalos	374
Rio Tinto	2.105
Salgadinho	127
Salgado de São Félix	806
Santa Cecília	156
Santa Cruz	384
Santa Helena	499
Santa Inês	183
Santa Luzia	2.246
Santa Rita	18.785
Santa Teresinha	437
Santana de Mangueira	256
Santana dos Garrotes	354
Santo André	106
São Bentinho	204
São Bento	3.300

ANUÁRIO ESTATÍSTICO DO ESTADO DA PARAÍBA - 2011

IV - Atividades da Indústria, Comércio e Serviços

4.4 - Infraestrutura

4.4.3 - Transporte

4.4.3.5 - Estatísticas do Trânsito

Tabela 10 - Número de condutores por municípios de residência - Paraíba - 2010 — **4 de 4**

Municípios	Quantidade
São Domingos	93
São Domingos do Cariri	227
São Francisco	339
São Joao do Cariri	423
São João do Rio do Peixe	1.384
São João do Tigre	205
São José da Lagoa Tapada	309
São José de Caiana	236
São José de Espinharas	262
São José de Piranhas	1.877
São José de Princesa	76
São José do Bonfim	311
São José do Brejo do Cruz	34
São José do Sabugi	268
São José dos Cordeiros	151
São José dos Ramos	223
São Mamede	829
São Miguel de Taipu	375
São Sebastião de Lagoa de Roça	1.181
Sapé	6.685
Sebastião do Umbuzeiro	161
Seridó	369
Serra Branca	1.115
Serra da Raiz	164
Serra Grande	151
Serra Redonda	641
Serraria	336
Sertãozinho	376
Sobrado	721
Solânea	2.814
Soledade	1.235
Sossêgo	164
Sousa	11.941
Sumé	1.993
Tacima	244
Taperoá	947
Tavares	572
Teixeira	1.433
Tenório	150
Triunfo	502
Uiraúna	1.602
Umbuzeiro	722
Várzea	271
Vieirópolis	212
Vista Serrana	320
Zabelê	155
Total:	**677.935**

Categoria	Quantidade
B	260.177
AB	198.369
AD	40.832
C	17.670
D	38.297
AC	15.298
A	28.819
AE	7.738
E	5.580
A2B	1
BB	1
Sem Categoria	65.153
Total	**677.935**

Fonte:Secretaria de Estado da Segurança e da Defesa Social - Departamento Estadual de Trânsito

SEÇÃO V

ÍNDICES, PREÇOS, CUSTOS E SALÁRIOS

SEÇÃO V

Índices, Preços, Custos e Salários

Nessa seção, apresentam-se informações sobre o Ìndices de Preços e da Cesta Básica calculados pelo IDEME, cujas variações são divulgadas com periodicidade mensal. Contém ainda informações sobre alguns índices econômicos da Fundação Getúlio Vargas – FGV – e IBGE. A cesta básica é uma forma alternativa de medir e mostrar o gasto mensal de uma família. Destacam-se ainda informações sobre os indicadores financeiros e a evolução do salário mínimo. O salário mínimo de acordo com o preceito constitucional "salário mínimo fixado em lei, nacionalmente unificado, capaz de atender às suas necessidades vitais básicas e às de sua família, reajustado periodicamente, de modo a preservar o poder aquisitivo, vedada sua vinculação para qualquer fim".Constituição da República Federativa do Brasil, capítulo II, dos Direitos Sociais, artigo 7º, inciso IV.

ÍNDICES, PREÇOS, CUSTOS E SALÁRIO

5.1 - Índices e Indicadores Econômicos

5.1.1 - Índices de Preços - Cesta Básica

5.1.2 - Índices Econômicos e Financeiros

5.1.3 - Salários

5.1.4 - POF – Pesquisa de Orçamento Familiar

5.1.5 - Indicadores Financeiros

ANUÁRIO ESTATÍSTICO DO ESTADO DA PARAÍBA - 2011

V - Índices , Preços , Custos e Salários

5.1 - Índices e Indicadores Econômicos

5.1.1 - Índice de Preço ao Consumidor - (IPC) - Cesta Básica

5.1.1.1 - Índice de Preço ao Consumidor

Tabela 01 - Índice de preços ao consumidor resultados obtidos a nível geral e de grupos - Paraíba - 2010 — **1 de 4**

Grupos e itens	Variações acumuladas (%)					
	No mês	No ano	Em 12 meses	No mês	No ano	Em 12 meses
	Janeiro			Julho		
Geral	**0,28**	**0,28**	**5,19**	**-0,18**	**3,17**	**6,02**
Alimentação	**3,08**	**3,08**	**3,34**	**3,11**	**13,79**	**17,61**
Habitação	**0,47**	**0,47**	**4,88**	**0,41**	**2,83**	**4,45**
Aluguel, condomínio e impostos.	0,37	0,37	4,89	0,4	2,81	4,5
Reparos	4,04	4,04	9,06	2,03	8,26	4,63
Artigos de limpeza	0,51	0,51	5,05	-0,63	-0,23	-2,62
Serviços públicos	0	0	-0,38	0	0	-0,38
Artigos de Residência	**0,74**	**0,74**	**2,7**	**-1,32**	**5,41**	**8,13**
TV e som	-7,36	-7,36	-0,39	-3,04	-0,51	1,8
Eletrodomésticos e equipamentos	-0,81	-0,81	1,17	12,25	4,76	7,42
Móveis	1,15	1,15	2,01	8,43	10,49	15,44
Utensílios e enfeites	5,29	5,29	8,87	1,19	5,08	11,25
Cama, mesa e banho.	16,38	16,38	7,08	-6,43	-11,9	-28,39
Vestuário	**-9,88**	**-9,88**	**-10,59**	**-6,12**	**-10,86**	**-19,25**
Roupa de homem	-4,72	-4,72	-15,44	-9,84	-7,96	-29,12
Roupa de mulher	-16,67	-16,67	-22,31	-0,74	-13,31	-29,29
Roupa de criança	-4,11	-4,11	11,89	-4,78	-0,89	11,06
Calçados e outros apetrechos	-4,8	-4,8	-34,86	-8,15	-17,27	-44,37
Jóias e tecidos	-0,02	-0,02	-4,32	-2,35	-24,66	-25,52
Transportes e Comunicações	**-0,87**	**-0,87**	**17,2**	**-1,54**	**-5,44**	**6,09**
Transportes públicos	-3,51	-3,51	13,64	0,39	-9,89	-4,07
Veículo próprio	-0,78	-0,78	17,94	-1,72	-5,35	6,95
Comunicações	2,72	2,72	3,8	0	2,72	3,8
Saúde e Cuidados Pessoais	**-0,19**	**-0,19**	**2,14**	**1,36**	**5,72**	**4,12**
Produtos farmacêuticos	0,32	0,32	2,62	0,02	8,02	9,83
Higiene e serviços pessoais	-0,83	-0,83	0,34	3,09	2,84	-2,05
Óculos e lentes	1,53	1,53	-0,79	0,21	12,29	7,39
Serviços médicos	0,14	0,14	12,84	0,26	6,64	8,29
Serviços Pessoais	**3,16**	**3,16**	**9,93**	**-0,07**	**3,07**	**8,76**
Serviços pessoais	3,36	3,36	-6,9	-0,96	3,88	-5,44
Recreação	-2,81	-2,81	5,42	0,42	-0,15	1,41
Educação	7,05	7,05	11,07	-0,55	6,04	18,52
Leitura	4,25	4,25	9,26	-5,46	-0,46	-6,18
Fumo e álcool	0,08	0,08	18,64	2,69	0,77	1,92
Outras despesas pessoais	3,03	3,03	11,33	-3,76	-5,7	2,85

Grupos e itens	Fevereiro			Agosto		
	No mês	No ano	Em 12 meses	No mês	No ano	Em 12 meses
Geral	**0,03**	**0,31**	**4,66**	**-0,19**	**2,98**	**5,46**
Alimentação	**-2,17**	**0,84**	**1,18**	**-3,03**	**10,34**	**12,81**
Habitação	**0,32**	**0,79**	**4,69**	**0,46**	**3,31**	**4,85**
Aluguel, condomínio e impostos	0,38	0,75	4,75	0,38	3,2	4,54
Reparos	0,22	4,27	7,69	1,76	10,17	8,95
Artigos de limpeza	-1,22	-0,72	3,79	2,02	1,79	6,18
Serviços públicos	0	0	-0,38	0,12	-0,12	-0,21
Artigos de Residência	**0,79**	**1,52**	**2,35**	**-0,33**	**5,07**	**4,75**
TV e som	14,75	6,3	12,24	-2,15	-2,65	3,22
Eletrodomésticos e equipamentos	-2,33	-3,12	-8,37	-0,34	4,4	1,6
Móveis	3,37	4,56	10,81	1,09	11,7	13,61
Utensílios e enfeites	1,74	7,12	17,62	-1,47	3,53	7,55
Cama, mesa e banho	-21,69	-8,86	-19,26	-3,74	-15,2	-30,33
Vestuário	**1,38**	**-8,64**	**-9,01**	**2,14**	**-8,96**	**-17,31**
Roupa de homem	-1,55	-6,2	-17,98	-3,1	-11,55	-30,82
Roupa de mulher	1,72	-15,22	-21,51	1,78	-11,77	-26,89
Roupa de criança	5,59	1,25	20,34	5,69	4,75	17,84
Calçados e outros apetrechos	-12,12	-16,34	-47,54	-6,49	-22,64	-53,95
Jóias e tecidos	-6,34	-6,36	-7,4	-2,99	-26,91	-30,97

ANUÁRIO ESTATÍSTICO DO ESTADO DA PARAÍBA - 2011

V - Índices , Preços , Custos e Salários

5.1 - Índices e Indicadores Econômicos

5.1.1 - Índice de Preço ao Consumidor - (IPC) - Cesta Básica

Tabela 01 - Índice de preços ao consumidor resultados obtidos a nível geral e de grupos - Paraíba - 2010 — **2 de 4**

Grupos e itens	Variações acumuladas (%)					
	Fevereiro			Agosto		
	No mês	No ano	Em 12 meses	No mês	No ano	Em 12 meses
Continuação						
Transportes e Comunicações	**0,69**	**-0,19**	**15,27**	**0,83**	**-4,66**	**9,16**
Transportes públicos	-0,64	-4,13	8	-0,26	-10,13	-5,23
Veículo próprio	0,81	0,02	16,22	0,93	-4,47	10,49
Comunicações	0	2,72	3,8	0	2,72	3,8
Saúde e Cuidados Pessoais	**-0,2**	**-0,39**	**2,92**	**0,94**	**4,73**	**5,28**
Produtos farmacêuticos	0,27	0,59	4,52	0,12	8,15	9,71
Higiene e serviços pessoais	-1,55	-2,37	-0,37	-2,19	0,58	1,13
Óculos e lentes	-1,8	-0,3	-6,59	-1,74	10,34	-4,06
Serviços médicos	5,89	5,74	19,65	0,22	6,88	8,53
Serviços Pessoais	**0,06**	**3,22**	**10,34**	**0,27**	**3,34**	**6,65**
Serviços pessoais	-1,21	2,11	-10,22	0,86	4,77	-6,78
Recreação	-1,19	-3,97	13,43	-2,3	-2,45	-3,49
Educação	0,91	8,02	11,47	1,21	7,32	16,01
Leitura	-2,25	1,9	-5,72	4,23	3,76	-5,81
Fumo e álcool	-0,35	-0,27	16,78	-0,43	0,34	1,62
Outras despesas pessoais	-0,1	-3,13	8,6	0,86	-4,89	4,88

Grupos e itens	Março			Setembro		
	No mês	No ano	Em 12 meses	No mês	No ano	Em 12 meses
Geral	**0,54**	**0,85**	**5,17**	**0,95**	**3,96**	**5,69**
Alimentação	**5,05**	**5,94**	**8,74**	**-0,1**	**10,23**	**12,6**
Habitação	**0,34**	**1,13**	**4,3**	**0,85**	**4,18**	**5,06**
Aluguel, condomínio e impostos	0,41	1,16	4,66	0,87	4,1	5,08
Reparos	-0,86	3,37	1,14	1,1	11,38	8,48
Artigos de limpeza	-0,76	-1,47	-0,58	-0,26	1,52	3,56
Serviços públicos	0	0	-0,38	0	0,12	0,12
Artigos de Residência	**-0,5**	**1,01**	**3,74**	**3,92**	**9,18**	**9,36**
TV e som	0,5	6,84	21,74	6,04	3,23	4,99
Eletrodomésticos e equipamentos	-2,33	-0,96	-2,04	1,7	6,18	6,3
Móveis	-5,24	-0,92	3,83	7,18	19,72	19,73
Utensílios e enfeites	1,76	9,01	18,82	2,22	5,83	8,52
Cama, mesa e banho	-1,3	-10,05	-25,48	0,37	-14,88	-23,42
Vestuário	**2,53**	**-6,32**	**-9,5**	**-0,25**	**-9,18**	**-17,14**
Roupa de homem	1,78	-4,53	-20,04	3,08	-8,83	-26,64
Roupa de mulher	-0,38	-15,54	-24,02	-2,6	-14,06	-30,42
Roupa de criança	6,37	7,7	25,48	1,23	6,04	23,95
Calçados e outros apetrechos	-5,66	-21,07	-47,7	4,37	-19,26	-38,24
Jóias e tecidos	3,99	-2,62	-9,68	3,51	-24,35	-27,24
Transportes e Comunicações	**-2,1**	**-2,28**	**12,83**	**0,55**	**-4,13**	**5,73**
Transportes públicos	0,42	-3,72	13,91	-3,4	-13,18	-7,64
Veículo próprio	-2,34	-2,32	13,05	0,84	-3,67	6,81
Comunicações	0	2,72	3,8	0	2,72	3,47
Saúde e Cuidados Pessoais	**1,3**	**0,91**	**2,81**	**1,32**	**6,11**	**6,6**
Produtos farmacêuticos	0,47	1,06	4,61	0,4	8,58	9,65
Higiene e serviços pessoais	2,05	-0,37	0,44	1,51	2,1	2,38
Óculos e lentes	5,44	5,13	0,39	-1,66	8,51	3,44
Serviços médicos	0,24	6	7,86	7,27	14,65	15,5
Serviços Pessoais	**-3,23**	**-0,11**	**5,46**	**0,69**	**4,06**	**6,72**
Serviços pessoais	-0,27	1,83	-10,96	-1,29	3,42	-2,69
Recreação	-5,64	-9,38	-2,89	3,18	0,65	3,19
Educação	-5,2	2,41	7,19	0,19	7,52	12,77
Leitura	4,29	6,28	3,86	-1,49	2,21	-4,38
Fumo e álcool	1,37	1,1	15,45	1,01	1,35	3
Outras despesas pessoais	0,49	-2,65	9,56	0	-4,89	-3,8

ANUÁRIO ESTATÍSTICO DO ESTADO DA PARAÍBA - 2011

V - Índices , Preços , Custos e Salários

5.1 - Índices e Indicadores Econômicos

5.1.1 - Índice de Preço ao Consumidor - (IPC) - Cesta Básica

Tabela 01 - Índice de preços ao consumidor resultados obtidos a nível geral e de grupos - Paraíba - 2010 — **3 de 4**

Grupos e itens	Variações acumuladas (%)					
	Abril			Outubro		
	No mês	No ano	Em 12 meses	No mês	No ano	Em 12 meses
Geral	**1,39**	**2,25**	**6,03**	**0,98**	**4,97**	**5,84**
Alimentação	**6,84**	**13,18**	**13,9**	**-0,05**	**10,29**	**11,53**
Habitação	**0,51**	**1,65**	**4,38**	**0,39**	**4,59**	**5,17**
Aluguel, condomínio e impostos	0,41	1,58	4,55	0,39	4,51	5,15
Reparos	1,74	5,17	2,97	1,11	12,61	11,98
Artigos de limpeza	3,17	1,65	4,08	-0,23	1,29	1,56
Serviços públicos	0	0	-0,38	0	0,95	0,95
Artigos de Residência	**-0,08**	**0,93**	**-0,82**	**5,8**	**15,52**	**16,81**
TV e som	-11,19	-5,12	-7,5	1,96	5,25	7,85
Eletrodomésticos e equipamentos	2,02	1,04	-3,88	6,23	12,79	15,55
Móveis	1,84	0,9	1,53	7,33	28,49	31,37
Utensílios e enfeites	-0,89	8,04	15,58	4,16	10,23	8,16
Cama, mesa e banho	-3,84	-13,5	-25,91	2,86	-12,45	-21,8
Vestuário	**-3,02**	**-11,29**	**-12,67**	**1,45**	**-7,87**	**-12,88**
Roupa de homem	1,36	-3,23	-21,75	0,61	-8,27	-25,32
Roupa de mulher	-3,12	-18,17	-25,24	2,46	-11,95	-18,32
Roupa de criança	-1,76	5,8	27,93	-1,43	4,52	2,07
Calçados e outros apetrechos	11,64	-11,89	-43,62	-5,37	-23,6	-42,79
Jóias e tecidos	-9,54	-26,86	-30,08	3,51	-18,94	-16,06
Transportes e Comunicações	**-0,16**	**-2,44**	**12,39**	**-0,49**	**-4,6**	**-2,19**
Transportes públicos	-1,71	-5,37	11,94	-2,25	-15,14	-9,52
Veículo próprio	-0,05	-2,37	12,7	-0,39	-4,04	-1,83
Comunicações	0	2,72	3,8	0	2,72	3,04
Saúde e Cuidados Pessoais	**2,64**	**3,57**	**4,73**	**0,74**	**6,89**	**8,06**
Produtos farmacêuticos	6	7,13	10,54	0,39	9	9,95
Higiene e serviços pessoais	0,51	0,14	-0,39	0,9	3,02	2,79
Óculos e lentes	-8,59	-3,9	-8,54	5,45	14,42	52,22
Serviços médicos	0,03	6,03	7,89	0	14,65	14,99
Serviços Pessoais	**1,51**	**1,4**	**12,91**	**0,74**	**4,83**	**8,15**
Serviços pessoais	3,64	5,54	-2,89	-0,15	1,87	2,52
Recreação	0,73	-8,72	-4,28	-2,78	-2,15	-1,57
Educação	2,45	4,92	26,49	2,17	9,86	15,21
Leitura	0,03	6,31	-0,56	-0,08	2,49	2,47
Fumo e álcool	-0,56	0,53	7,38	1,12	1,35	5,04
Outras despesas pessoais	0,42	-2,24	9,98	0	-4,89	-1,65

Grupos e itens	Maio			Novembro		
	No mês	No ano	Em 12 meses	No mês	No ano	Em 12 meses
Geral	**0,16**	**2,42**	**6,02**	**1,91**	**6,98**	**7,55**
Alimentação	**0,47**	**13,71**	**15,47**	**3,9**	**14,75**	**15,78**
Habitação	**0,31**	**1,97**	**4,31**	**0,43**	**5,04**	**5,46**
Aluguel, condomínio e impostos	0,41	2	4,47	0,45	4,98	5,29
Reparos	-1,02	4,1	6,3	2,27	15,17	19,27
Artigos de limpeza	-1,61	0,02	0,98	-1,98	-0,71	0,45
Serviços públicos	0	0	-0,38	0	0,95	0,95
Artigos de Residência	**0,57**	**1,5**	**4,15**	**5,89**	**22,32**	**23,19**
TV e som	11,04	5,36	9,25	1,5	6,83	9,59
Eletrodomésticos e equipamentos	-1,24	-0,21	3,01	9,53	23,54	24,21
Móveis	0,57	1,48	4,44	5,82	35,97	35,42
Utensílios e enfeites	-1,39	6,54	13,34	1,19	11,54	15,06
Cama, mesa e banho	3,44	-10,53	-27,1	-5,72	-17,46	-19,53
Vestuário	**-0,58**	**-11,8**	**-15,55**	**-0,01**	**-7,88**	**-11,43**
Roupa de homem	-5	-8,07	-26,82	2,93	-5,58	-21,45
Roupa de mulher	1,88	-16,64	-26,77	1,84	-10,33	-14,8
Roupa de criança	-4,2	1,36	20,99	-2,61	1,8	-2,31
Calçados e outros apetrechos	-6,65	-17,75	-45,71	5,48	-19,41	-25,48
Jóias e tecidos	3,67	-24,17	-29,09	-1,75	-20,36	-14,01

ANUÁRIO ESTATÍSTICO DO ESTADO DA PARAÍBA - 2011 IDEME

V - Índices , Preços , Custos e Salários

5.1 - Índices e Indicadores Econômicos

5.1.1 - Índice de Preço ao Consumidor - (IPC) - Cesta Básica

Tabela 01 - Índice de preços ao consumidor resultados obtidos a nível geral e de grupos - Paraíba - 2010 — **4 de 4**

Grupos e itens	Variações acumuladas (%)					
	Maio			Novembro		
	No mês	No ano	Em 12 meses	No mês	No ano	Em 12 meses
Continuação						
Transportes e Comunicações	**-0,51**	**-2,94**	**9,78**	**0,62**	**-4,01**	**-0,82**
Transportes públicos	-5,61	-10,68	4,85	-0,49	-15,55	-9,99
Veículo próprio	-0,16	-2,52	10,32	0,71	-3,36	-0,28
Comunicações	0	2,72	3,8	0	2,72	2,72
Saúde e Cuidados Pessoais	**-0,25**	**3,31**	**4,48**	**1,12**	**8,09**	**7,85**
Produtos farmacêuticos	0,04	7,17	9,27	0,01	9,01	9,66
Higiene e serviços pessoais	-1,11	-0,97	-0,31	2,59	5,69	4,68
Óculos e lentes	6,65	2,49	-4,93	-0,15	14,25	11,76
Serviços médicos	0,29	6,33	9,46	0	14,65	14,98
Serviços Pessoais	**-0,11**	**1,28**	**8,85**	**2,8**	**7,76**	**6,89**
Serviços pessoais	0,9	6,49	-4,62	0	1,87	4,6
Recreação	6,71	-2,6	1	-0,55	-2,68	-6,06
Educação	-1,97	2,85	17,7	4,06	14,32	13,59
Leitura	-1,26	4,97	1,51	-2,35	-0,27	-2,6
Fumo e álcool	-1,08	-0,56	2,35	4,45	7,05	7,59
Outras despesas pessoais	0	-2,24	8,45	0	-4,89	-6,85

Grupos e itens	Junho			Dezembro		
	No mês	No ano	Em 12 meses	No mês	No ano	Em 12 meses
Geral	**0,92**	**3,36**	**6,06**	**1,82**	**8,81**	**8,81**
Alimentação	**-2,95**	**10,36**	**11,4**	**5,09**	**20,71**	**20,71**
Habitação	**0,44**	**2,41**	**4,25**	**0,61**	**5,68**	**5,68**
Aluguel, condomínio e impostos	0,4	2,4	4,45	0,49	5,49	5,49
Reparos	1,93	6,11	1,17	3,68	19,41	19,41
Artigos de limpeza	0,39	0,41	4,33	1,89	1,16	1,16
Serviços públicos	0	0	-0,38	0	0,95	0,95
Artigos de Residência	**7,42**	**9,03**	**10,86**	**-2,97**	**18,7**	**18,7**
TV e som	-2,61	2,61	8,16	1,12	8,03	8,03
Eletrodomésticos e equipamentos	19,64	19,39	19,24	-0,36	19,13	19,13
Móveis	0,42	1,9	6,12	-0,62	27,54	27,54
Utensílios e enfeites	-2,53	3,84	10,19	2,62	14,47	14,47
Cama, mesa e banho	5,23	-5,85	-24,06	5,7	-12,75	-12,75
Vestuário	**7,65**	**-5,05**	**-9,9**	**3,42**	**-4,73**	**-4,73**
Roupa de homem	11,04	2,08	-17,82	0,31	-5,29	-5,29
Roupa de mulher	12,3	-6,38	-17,83	6,67	-4,34	-4,34
Roupa de criança	2,69	4,09	17,92	1,34	3,16	3,16
Calçados e outros apetrechos	9,5	-9,93	-42,5	-3,58	-22,29	-22,29
Jóias e tecidos	1,75	-22,85	-22,75	-2,13	-22,05	-22,05
Transportes e Comunicações	**-1,06**	**-3,96**	**7,52**	**6,8**	**2,1**	**2,1**
Transportes públicos	0,49	-10,24	4,36	6,66	-9,93	-9,93
Veículo próprio	-0,12	-3,69	7,85	7	2,94	2,94
Comunicações	0	2,72	3,8	0,4	3,13	3,13
Saúde e Cuidados Pessoais	**0,96**	**4,3**	**3,66**	**0,03**	**7,68**	**7,68**
Produtos farmacêuticos	0,77	8	10	0,02	9,04	9,04
Higiene e serviços pessoais	0,73	-0,25	-3,36	-0,73	4,73	4,73
Óculos e lentes	9,34	12,06	-7,45	-1,52	12,51	12,51
Serviços médicos	0,03	6,37	8,57	0,82	15,59	15,59
Serviços Pessoais	**1,83**	**3,14**	**7,85**	**0,6**	**7,83**	**7,83**
Serviços pessoais	-1,51	4,88	-4,61	-0,21	1,65	1,65
Recreação	2,08	-0,57	4,46	1,66	-1,07	-1,07
Educação	-3,67	6,62	14,89	0,53	13,59	13,59
Leitura	0,31	5,29	-0,03	0,19	-0,08	-0,08
Fumo e álcool	-1,32	-1,87	-0,21	0,07	7,12	7,12
Outras despesas pessoais	0,23	-2,02	8,82	3,36	-1,7	-1,7

Fonte: Índice de Preços ao Consumidor – IDEME – João Pessoa – PB

ANUÁRIO ESTATÍSTICO DO ESTADO DA PARAÍBA - 2011 IDEME

V - Índices , Preços , Custos e Salários

5.1 - Índices e Indicadores Econômicos

5.1.1 - Índice de Preço ao Consumidor - (IPC) - Cesta Básica

5.1.1.1 - Índice de Preço ao Consumidor

Tabela 02 - Índice de preços ao consumidor resultados obtidos em nível geral e de grupos - Paraíba - 2011 — **1 de 4**

Grupos e itens	Variações acumuladas					
	Janeiro			Julho		
	No mês	No ano	Em 12 meses	No mês	No ano	Em 12 meses
Geral	**0,25**	**0,25**	**8,78**	**0,17**	**3,96**	**9,64**
Alimentação	**-1,47**	**-1,47**	**15,11**	**-3,62**	**-2,75**	**2,92**
Habitação	**0,64**	**0,64**	**5,86**	**0,42**	**4,12**	**7**
Aluguel, condomínio e impostos	0,52	0,52	5,65	0,52	3,63	6,33
Reparos	5,18	5,18	20,72	-1,25	18,15	30,32
Artigos de limpeza	-0,09	-0,09	0,56	-0,43	1,44	2,85
Serviços públicos	0	0	0,95	0	10,19	11,24
Artigos de Residência	**-5,55**	**-5,55**	**11,28**	**1,41**	**-3,12**	**9,08**
TV e som	1,1	1,1	17,89	15,1	5,27	14,31
Eletrodomésticos e equipamentos	-12,49	-12,49	5,07	7,5	-6,25	6,57
Móveis	-1,54	-1,54	24,15	-9,15	-11,49	2,17
Utensílios e enfeites	-1,12	-1,12	7,5	-1,87	6,73	16,27
Cama, mesa e banho	3,13	3,13	-22,68	18,5	62,05	60,49
Vestuário	**1,94**	**1,94**	**7,77**	**7,51**	**33,73**	**42,94**
Roupa de homem	-1,08	-1,08	-1,67	-7,97	23,79	27,39
Roupa de mulher	-2,34	-2,34	12,08	16,6	46,74	61,91
Roupa de criança	6,67	6,67	14,76	0,83	17,83	22,64
Calçados e outros apetrechos	10,66	10,66	-9,68	-10,13	17,49	10,36
Jóias e tecidos	8,02	8,02	-15,78	-5,36	27,49	31,9
Transportes e Comunicações	**4,71**	**4,71**	**7,84**	**0,54**	**3,91**	**12,2**
Transportes públicos	-2,57	-2,57	-9,05	5,24	0,01	-0,03
Veículo próprio	5,31	5,31	9,26	0,28	4,23	13,36
Comunicações	0	0	0,4	0	1,92	2,33
Saúde e Cuidados Pessoais	**-0,23**	**-0,23**	**7,64**	**0,6**	**5,38**	**7,34**
Produtos farmacêuticos	0,55	0,55	9,29	0,02	4,27	5,25
Higiene e serviços pessoais	-1,84	-1,84	3,67	1,93	3,98	5,9
Óculos e lentes	-1,02	-1,02	9,69	-6,65	11,11	11,33
Serviços médicos	4,54	4,54	21,01	0,21	17,4	27,25
Serviços Pessoais	**2,91**	**2,91**	**7,57**	**-1,27**	**9,03**	**14,07**
Serviços pessoais	-1,11	-1,11	-2,74	-0,16	8,71	6,39
Recreação	-1,83	-1,83	-0,07	0,83	31,01	29,81
Educação	6,16	6,16	12,64	-2,59	4,03	11,44
Leitura	-0,3	-0,3	-4,44	0,18	17,15	17,58
Fumo e álcool	-0,71	0,71	6,28	0,21	2,93	9,42
Outras despesas pessoais	5,37	5,37	6,82	-3,61	11,05	15,77

Grupos e itens	Fevereiro			Agosto		
	No mês	No ano	Em 12 meses	No mês	No ano	Em 12 meses
Geral	**0,79**	**1,04**	**9,6**	**0,45**	**4,43**	**10,34**
Alimentação	**1,42**	**-0,06**	**19,34**	**0,86**	**-1,91**	**7,05**
Habitação	**0,9**	**1,56**	**6,47**	**0,51**	**4,65**	**7,06**
Aluguel, condomínio e impostos	0,5	1,02	5,78	0,53	4,17	6,48
Reparos	12,22	18,03	35,17	-0,27	17,84	22,72
Artigos de limpeza	1,5	1,41	3,33	0,95	2,41	1,77
Serviços públicos	0	0	0,95	0	10,43	11,35
Artigos de Residência	**-1,36**	**-6,82**	**8,94**	**-2,04**	**-5,1**	**7,2**
TV e som	-11,35	-10,37	-8,92	-10,2	-5,47	4,9
Eletrodomésticos e equipamentos	-4,97	-16,81	2,27	-4,21	-10,2	2,43
Móveis	4,15	2,55	25,09	2,72	-9,08	3,81
Utensílios e enfeites	0,05	1,07	5, 71	-0,59	6,1	17,3
Cama, mesa e banho	5,32	8,62	3,98	-2,64	57,77	62,32
Vestuário	**4,9**	**6,94**	**14,19**	**1,38**	**35,58**	**41,88**
Roupa de homem	2,73	1,62	2,6	15,12	42,51	52,6
Roupa de mulher	4,02	1,59	14,61	2,23	50,01	62,63
Roupa de criança	7,55	14,72	16,89	-3,79	13,36	11,64
Calçados e outros apetrechos	1,15	11,93	3,96	-0,78	16,58	17,1
Jóias e tecidos	2,11	10,3	10,57	5,03	33,91	42,81

ANUÁRIO ESTATÍSTICO DO ESTADO DA PARAÍBA - 2011 IDEME

V - Índices , Preços , Custos e Salários

5.1 - Índices e Indicadores Econômicos

5.1.1 - Índice de Preço ao Consumidor - (IPC) - Cesta Básica

Tabela 02 - Índice de preços ao consumidor resultados obtidos em nível geral e de grupos - Paraíba - 2011 — **2 de 4**

Grupos e itens	Variações acumuladas					
	Fevereiro			Agosto		
	No mês	No ano	Em 12 meses	No mês	No ano	Em 12 meses
Continuação						
Transportes e Comunicações	**-1,63**	**3**	**5,36**	**-0,56**	**3,33**	**10,65**
Transportes públicos	-0,23	-2,79	-8,67	0,68	0,69	0,91
Veículo próprio	-1,75	3,47	6,49	-0,65	3,55	11,59
Comunicações	0	0	0,4	0	1,92	2,33
Saúde e Cuidados Pessoais	**1,94**	**1,71**	**9,95**	**0,13**	**5,52**	**8,5**
Produtos farmacêuticos	2,07	2,63	11,25	0,11	4,38	5,24
Higiene e serviços pessoais	1,63	-0,24	7,02	0,25	4,24	8,54
Óculos e lentes	5,29	4,22	17,61	-3,1	7,66	9,79
Serviços médicos	1,56	6,17	16,06	0,89	18,45	28,1
Serviços Pessoais	**2,86**	**5,83**	**10,56**	**-1,27**	**13,26**	**18,18**
Serviços pessoais	7,66	6,12	5,65	0,88	9,67	6,41
Recreação	13,85	11,77	15,14	4,8	37,3	39,24
Educação	-0,04	5,74	11,18	5,55	9,81	16,22
Leitura	-0,92	-1,22	-3,14	0,73	18	13,63
Fumo e álcool	-0,92	0,2	7,63	0,46	3,41	10,4
Outras despesas pessoais	7,25	13,01	14,68	1,56	12,78	16,57

Grupos e itens	Março			Setembro		
	No mês	No ano	Em 12 meses	No mês	No ano	Em 12 meses
Geral	**0,49**	**1,54**	**9,55**	**0,2**	**4,64**	**9,52**
Alimentação	**0,57**	**0,51**	**14,25**	**-1,3**	**-3,19**	**5,66**
Habitação	**0,24**	**1,79**	**6,37**	**0,51**	**5,18**	**6,7**
Aluguel, condomínio e impostos	0,49	1,52	5,86	0,55	4,75	6,15
Reparos	-4,78	12,39	29,83	-0,18	17,62	26,1
Artigos de limpeza	-1,54	-0,15	2,51	0,25	2,66	2,03
Serviços públicos	0	0	0,95	0	10,43	10,43
Artigos de Residência	**0,36**	**-6,49**	**9,88**	**2,64**	**-2,59**	**5,88**
TV e som	-11,01	-20,24	-19,35	-3,17	-8,46	-4,21
Eletrodomésticos e equipamentos	9,69	-8,75	9,73	3,19	-7,34	3,94
Móveis	-7,81	-5,46	21,7	4,38	-5,1	1,1
Utensílios e enfeites	4,54	3,42	8,6	1,85	8,06	16,88
Cama, mesa e banho	-2,83	5,54	2,37	0,18	58,06	62,02
Vestuário	**1,83**	**8,89**	**13,41**	**-1,53**	**33,5**	**40,06**
Roupa de homem	-1,65	-0,06	-0,86	0,53	43,27	48,82
Roupa de mulher	2,39	4,01	17,8	-7,5	38,76	54,45
Roupa de criança	2,75	17,88	12,91	8,3	22,77	19,44
Calçados e outros apetrechos	3,43	15,77	13,98	6,56	24,23	19,56
Jóias e tecidos	-1,98	8,12	4,23	2,74	37,57	41,75
Transportes e Comunicações	**-0,95**	**2,02**	**6,6**	**-0,26**	**3,06**	**9,76**
Transportes públicos	-0,98	-3,75	-9,95	-0,17	0,51	4,28
Veículo próprio	-1,03	2,4	7,92	-0,27	3,27	10,36
Comunicações	1,92	1,92	2,33	0	1,92	2,33
Saúde e Cuidados Pessoais	**0,59**	**2,31**	**9,18**	**1,44**	**7,04**	**8,63**
Produtos farmacêuticos	0,34	2,98	11,1	0,78	5,2	5,64
Higiene e serviços pessoais	-0,04	-0,28	4,82	1,26	5,55	8,27
Óculos e lentes	1,9	6,2	13,66	2,87	10,75	14,84
Serviços médicos	4,77	11,24	21,3	5,12	24,51	25,53
Serviços Pessoais	**3,22**	**9,24**	**17,93**	**0,02**	**13,3**	**17,41**
Serviços pessoais	3,78	10,13	9,94	-2,2	7,26	5,43
Recreação	14,69	28,19	39,95	-2,49	33,88	31,59
Educação	0,52	6,29	17,89	0,79	10,67	16,91
Leitura	-2,29	-3,48	-9,25	-2,19	15,42	12,83
Fumo e álcool	1,03	1,24	7,27	0,2	3,61	9,51
Outras despesas pessoais	1,52	14,73	15,85	6,15	19,72	23,74

ANUÁRIO ESTATÍSTICO DO ESTADO DA PARAÍBA - 2011

V - Índices , Preços , Custos e Salários

5.1 - Índices e Indicadores Econômicos

5.1.1 - Índice de Preço ao Consumidor - (IPC) - Cesta Básica

Tabela 02 - Índice de preços ao consumidor resultados obtidos em nível geral e de grupos - Paraíba - 2011 — **3 de 4**

Grupos e itens	Variações acumuladas					
	Abril			Outubro		
	No mês	No ano	Em 12 meses	No mês	No ano	Em 12 meses
Geral	**0,35**	**1,89**	**8,42**	**0,73**	**5,4**	**9,25**
Alimentação	**-0,08**	**0,43**	**6,85**	**2,21**	**-1,05**	**8,05**
Habitação	**0,57**	**2,37**	**6,43**	**0,87**	**6,1**	**7,21**
Aluguel, condomínio e impostos	0,49	2,02	5,95	0,53	5,3	6,29
Reparos	1,57	14,16	26,61	10,91	30,46	38,33
Artigos de limpeza	2,56	2,4	1,91	-1,06	1,57	1,44
Serviços públicos	0	0	0,95	1,5	12,09	12,09
Artigos de residência	**-1,28**	**-7,69**	**8,56**	**0,34**	**-2,26**	**0,42**
TV e som	19,82	-4,43	8,81	18,62	8,58	11,44
Eletrodomésticos e equipamentos	-3,84	-12,25	3,43	-4,11	-11,15	-6,18
Móveis	-8,47	-13,47	9,38	-0,17	-5,26	-5,96
Utensílios e enfeites	4,59	8,17	14,6	1,93	10,15	14,38
Cama, mesa e banho	25,57	32,53	33,68	2,2	61,54	60,98
Vestuário	**11,73**	**21,66**	**30,66**	**-2,21**	**30,55**	**35**
Roupa de homem	24,93	24,86	22,2	4,5	49,71	54,58
Roupa de mulher	16,93	21,62	42,18	-5,36	31,32	42,66
Roupa de criança	1,59	19,75	16,76	-0,12	22,62	21,02
Calçados e outros apetrechos	22,11	41,37	24,67	1,72	26,36	28,51
Jóias e tecidos	14,85	24,17	32,33	3,22	42	36,55
Transportes e comunicações	**-0,32**	**1,7**	**6,43**	**1,7**	**4,81**	**12,17**
Transportes públicos	-0,73	-4,45	-9,05	0,85	1,37	7,59
Veículo próprio	-0,03	2,09	7,65	1,8	5,13	12,78
Comunicações	0	1,92	2,33	0	1,92	2,33
Saúde e cuidados pessoais	**1,34**	**3,68**	**7,79**	**-0,58**	**6,42**	**7,2**
Produtos farmacêuticos	1,08	4,09	5,95	0,69	5,92	5,96
Higiene e serviços pessoais	0,14	-0,14	4,44	-2,22	3,21	4,93
Óculos e lentes	13,4	20,43	41	1,98	12,95	11,06
Serviços médicos	4,02	15,71	26,14	0	24,51	25,53
Serviços Pessoais	**-4,8**	**4**	**10,6**	**-0,86**	**12,32**	**15,54**
Serviços pessoais	-2,33	7,57	3,6	-1,05	6,13	5,91
Recreação	0,92	29,36	40,21	4,98	40,55	42,09
Educação	-9,63	-3,95	3,99	-3,63	6,66	10,28
Leitura	5,27	1,61	-4,5	-0,3	15,07	12,58
Fumo e álcool	0,26	1,5	8,15	0,41	4,04	8,75
Outras despesas pessoais	-2,77	11,55	12,17	0,43	20,23	24,27

Grupos e itens	Maio			Novembro		
	No mês	No ano	Em 12 meses	No mês	No ano	Em 12 meses
Geral	**0,92**	**2,83**	**9,25**	**0,43**	**5,86**	**7,78**
Alimentação	**1,52**	**1,96**	**7,97**	**-1,2**	**-2,23**	**2,74**
Habitação	**0,63**	**3,01**	**6,77**	**0,49**	**6,62**	**7,27**
Aluguel, condomínio e impostos	0,52	2,55	6,06	0,47	5,8	6,32
Reparos	4,75	19,58	37,17	10,91	30,81	35,62
Artigos de limpeza	-0,6	1,79	2,95	2,1	3,71	5,67
Serviços públicos	0	0	0,95	1	12,09	12,09
Artigos de residência	**-2,31**	**-9,82**	**5,45**	**-2,04**	**-4,26**	**-7,1**
TV e som	-3,66	-7,93	-5,6	-6,16	1,89	3,03
Eletrodomésticos e equipamentos	-3,23	-15,09	1,34	-0,88	-11,93	-15,1
Móveis	-1,66	-14,91	6,95	-2,89	-8	-13,7
Utensílios e enfeites	-3,3	4,6	12,38	-0,09	10,05	12,93
Cama, mesa e banho	8,87	44,29	40,7	-3,61	55,7	64,58
Vestuário	**4,71**	**27,4**	**37,61**	**5,07**	**37,17**	**41,86**
Roupa de homem	2,74	28,28	32,15	1,23	51,56	52,03
Roupa de mulher	4,15	26,67	45,35	6,42	39,75	49,07
Roupa de criança	4,2	24,78	27	8,61	33,18	34,97
Calçados e outros apetrechos	5,8	49,57	41,3	1,36	28,08	23,49
Jóias e tecidos	9,41	35,85	39,65	-7,3	31,64	28,83

ANUÁRIO ESTATÍSTICO DO ESTADO DA PARAÍBA - 2011 IDEME

V - Índices , Preços , Custos e Salários

5.1 - Índices e Indicadores Econômicos

5.1.1 - Índice de Preço ao Consumidor - (IPC) - Cesta Básica

Tabela 02 - Índice de preços ao consumidor resultados obtidos em nível geral e de grupos - Paraíba - 2011 — **4 de 4**

Grupos e itens	Variações acumuladas					
	Maio			Novembro		
	No mês	No ano	Em 12 meses	No mês	No ano	Em 12 meses
Continuação						
Transportes e Comunicações	**1,16**	**2,88**	**8,21**	**1,62**	**6,51**	**13,75**
Transportes públicos	-0,31	-4,75	-3,94	1,15	2,53	9,36
Veículo próprio	1,29	3,41	9,21	1,7	6,92	14,4
Comunicações	0	1,92	2,33	0	1,92	2,33
Saúde e cuidados pessoais	**0,06**	**3,74**	**8,13**	**0,83**	**7,3**	**6,98**
Produtos farmacêuticos	0,03	4,12	5,94	0,66	6,62	6,64
Higiene e serviços pessoais	-0,26	-0,4	5,34	0,25	3,47	2,71
Óculos e lentes	2,06	22,91	34,93	10,83	25,18	23,28
Serviços médicos	0,91	16,76	26,92	0,53	25,17	26,2
Serviços pessoais	**2,66**	**6,76**	**13,66**	**1,1**	**13,56**	**14,33**
Serviços pessoais	-0,58	6,94	2,08	3,91	10,28	10,05
Recreação	0,64	30,19	32,24	0,73	41,57	43,92
Educação	4,64	0,51	11	1,53	8,29	8,86
Leitura	9,73	11,49	6,13	-3	11,62	11,83
Fumo e álcool	1,02	2,53	10,45	0,71	4,78	8,85
Outras despesas pessoais	-0,76	10,7	11,32	-2,12	17,68	21,64

Grupos e itens	Junho			Dezembro		
	No mês	No ano	Em 12 meses	No mês	No ano	Em 12 meses
Geral	**0,93**	**3,79**	**9,26**	**0,88**	**6,79**	**6,79**
Alimentação	**-1,03**	**0,9**	**10,11**	**-0,16**	**-2,39**	**2,39**
Habitação	**0,65**	**3,68**	**6,99**	**0,62**	**7,28**	**7,28**
Aluguel, condomínio e impostos	0,53	3,09	6,2	0,47	6,29	6,29
Reparos	0,06	19,65	34,65	3,57	35,57	35,57
Artigos de limpeza	0,09	1,88	2,65	2,31	6,1	6,1
Serviços públicos	10,19	10,19	11,24	0	12,09	12,09
Artigos de Residência	**5,93**	**-4,47**	**3,99**	**3,04**	**-1,35**	**-1,35**
TV e som	-0,66	-8,54	-3,71	-2,49	-0,65	-0,65
Eletrodomésticos e equipamentos	2,7	-12,8	-13,01	-2,22	-13	-13
Móveis	14,49	-2,58	21,93	9,56	0,79	0,79
Utensílios e enfeites	3,98	8,76	19,89	0,83	10,96	10,96
Cama, mesa e banho	-5,22	36,75	26,73	12,57	75,28	75,28
Vestuário	**-2,36**	**24,39**	**24,82**	**3,04**	**41,34**	**41,34**
Roupa de homem	4,86	34,52	24,8	-1,47	49,33	49,33
Roupa de mulher	-0,65	25,85	28,59	1,9	42,41	42,41
Roupa de criança	-6,35	16,86	15,82	6	41,17	41,17
Calçados e outros apetrechos	-12,59	30,74	12,79	5,32	34,89	34,89
Jóias e tecidos	-0,84	34,71	36,1	1,89	34,13	34,13
Transportes e Comunicações	**0,42**	**3,31**	**9,83**	**1,28**	**7,87**	**7,87**
Transportes públicos	-0,24	-4,97	-4,64	0,87	3,43	3,43
Veículo próprio	0,47	3,9	11,05	1,33	8,34	8,34
Comunicações	0	1,92	2,33	0	1,92	1,92
Saúde e Cuidados Pessoais	**0,98**	**4,76**	**8,15**	**1,41**	**8,82**	**8,82**
Produtos farmacêuticos	0,12	4,25	5,25	0,13	6,76	6,76
Higiene e serviços pessoais	2,42	2,01	7,1	3,66	7,25	7,25
Óculos e lentes	-3,16	19,02	19,51	-4,91	19,03	19,03
Serviços médicos	0,34	17,16	27,31	0	25,17	25,17
Serviços Pessoais	**3,44**	**10,44**	**15,46**	**-1,47**	**11,88**	**11,88**
Serviços pessoais	1,82	8,89	5,53	-0,18	9,97	9,97
Recreação	-0,2	29,93	29,28	-0,07	41,47	41,47
Educação	6,26	6,8	13,77	-3,32	4,69	4,69
Leitura	4,88	16,93	10,96	-7,65	3,08	3,08
Fumo e álcool	0,18	2,72	12,13	1,25	6,09	6,09
Outras despesas pessoais	4,07	15,21	15,59	2,55	20,68	20,68

Fonte: Índice de Preços ao Consumidor – IDEME – João Pessoa – PB

ANUÁRIO ESTATÍSTICO DO ESTADO DA PARAÍBA - 2011

V - Índices , Preços , Custos e Salários

5 - Índices e Indicadores Econômicos

5.1 - Índice de Preço ao Consumidor - (IPC) - Cesta Básica

5.1.2 - Variação e Gasto Mensal da Cesta Básica

Tabela 01 - Variação mensal e acumulada da cesta básica - João Pessoa - 2010/2011

Meses	Variação (%)		
	No mês	No ano	Em 12 meses
2010			
Janeiro	1,,57	1,57	-0,71
Fevereiro	-2,74	-1,21	-3,62
Março	7,13	5,83	5,32
Abril	6,65	12,87	11,39
Maio	-0,77	12,00	9,75
Junho	-0,72	11,19	9,15
Julho	-2,17	8,78	10,07
Agosto	-2,42	6,15	7,22
Setembro	-0,27	5,86	8,35
Outubro	1,14	7,07	9,12
Novembro	3,78	11,11	13,2
Dezembro	0,42	11,58	11,58
2011			
Janeiro	2,58	2,58	12,69
Fevereiro	3,25	5,91	19,63
Março	1,27	7,25	13,08
Abril	-1,70	5,44	4,23
Maio	-0,28	5,14	4,75
Junho	-0,50	4,61	4,98
Julho	-2,00	2,52	5,16
Agosto	-0,33	2,18	7,42
Setembro	-0,71	1,46	6,94
Outubro	0,74	2,13	6,43
Novembro	-0,48	1,72	2,15
Dezembro	2,01	3,76	3,76

Fonte: Índice de Preços ao Consumidor - IDEME - João Pessoa - PB

ANUÁRIO ESTATÍSTICO DO ESTADO DA PARAÍBA - 2011

V - Índices , Preços , Custos e Salários

5 - Índices e Indicadores Econômicos

5.1 - Índice de Preço ao Consumidor - (IPC) - Cesta Básica

5.1.2 - Variação e Gasto Mensal da Cesta Básica

Tabela 02 - Comparação do gasto mensal da cesta básica com o salário mínimo - João Pessoa - 2010/2011

Período	Comparação		
	Salário mínimo (R$)	Gasto mensal (R$)	% do salário mínimo
2010			
Janeiro	510,00	175,13	34,34
Fevereiro	510,00	170,33	34,34
Março	510,00	182,48	35,78
Abril	510,00	194,62	38,16
Maio	510,00	193,13	37,87
Junho	510,00	191,74	37,60
Julho	510,00	187,57	36,78
Agosto	510,00	183,04	35,89
Setembro	510,00	182,54	35,79
Outubro	510,00	184,63	36,20
Novembro	510,00	191,60	37,57
Dezembro	510,00	192,41	37,73
2011			
Janeiro	540,00	197,37	36,55
Fevereiro	540,00	203,79	37,73
Março	545,00	206,37	37,86
Abril	545,00	202,69	37,19
Maio	545,00	202,13	37,09
Junho	545,00	201,11	36,90
Julho	545,00	197,08	36,16
Agosto	545,00	196,42	36,04
Setembro	545,00	195,03	35,79
Outubro	545,00	196,48	36,05
Novembro	545,00	195,53	35,88
Dezembro	545,00	199,46	36,60

Fonte: Índice de Preços ao Consumidor - IDEME - João Pessoa - PB

ANUÁRIO ESTATÍSTICO DO ESTADO DA PARAÍBA - 2011

V - Índices , Preços , Custos e Salários

5.1 - Índices e Indicadores Econômicos

5.1.2 - Índices Econômicos

Tabela 01 - Índices de Preços, disponibilidade interna (IGP-DI), de mercado e por atacado, segundo a variação mensal e anual - Brasil - 2010/2011

Período	Índice geral de preços disponibilidade interna - (IGP-DI)				Índice geral de preços de mercado				Índice geral de preços por atacado - Disponibilidade Interna			
	Índices	Variação (%)			Índices	Variação (%)			Índices	Variação (%)		
		No mês	No ano (%)	Em 12 meses		No mês	No ano (%)	Em 12 meses		No mês	No ano (%)	Em 12 meses
2010												
Janeiro	402,425	1,01	1,01	-0,45	407,049	0,63	0,63	-0,67	431,491	0,96	0,96	-2,84
Fevereiro	406,826	1,09	2,11	0,77	411,843	1,18	1,82	0,24	437,430	1,38	2,35	-1,19
Março	409,399	0,63	2,76	2,26	415,734	0,94	2,78	1,94	439,724	0,52	2,88	0,79
Abril	412,341	0,72	3,50	2,95	418,917	0,77	3,56	2,88	442,721	0,68	3,59	1,58
Maio	418,811	1,57	5,12	4,38	423,885	1,19	4,79	4,18	451,834	2,06	5,72	3,77
Junho	420,241	0,34	5,48	5,07	427,489	0,85	5,68	5,17	453,788	0,43	6,18	4,89
Julho	421,154	0,22	5,71	5,98	428,150	0,15	5,85	5,79	455,339	0,34	6,54	6,49
Agosto	425,788	1,10	6,87	7,05	431,445	0,77	6,66	6,99	463,101	1,70	8,35	8,23
Setembro	430,453	1,10	8,04	7,95	436,423	1,15	7,89	7,77	469,923	1,47	9,95	9,51
Outubro	434,882	1,03	9,16	9,11	440,829	1,01	8,98	8,81	476,139	1,32	11,40	11,04
Novembro	441,754	1,58	10,88	10,75	447,206	1,45	10,56	10,27	485,575	1,98	13,61	13,29
Dezembro	443,427	0,38	11,30	11,30	450,301	0,69	11,32	11,32	486,591	0,21	13,85	13,85
2011												
Janeiro	447,764	0,98	0,98	11,27	453,875	0,79	0,79	11,50	491,267	0,96	0,96	13,85
Fevereiro	452,047	0,96	1,94	11,12	458,397	1,00	1,80	11,30	497,305	1,23	2,20	13,69
Março	454,805	0,61	2,57	11,09	461,249	0,62	2,43	10,95	500,302	0,60	2,82	13,78
Abril	457,059	0,50	3,07	10,84	463,311	0,45	2,89	10,60	501,525	0,24	3,07	13,28
Maio	457,090	0,01	3,08	9,14	465,311	0,43	3,33	9,77	498,378	-0,63	2,42	10,30
Junho	456,490	-0,13	2,95	8,63	464,463	-0,18	3,15	8,65	497,415	-0,19	2,22	9,61
Julho	456,258	-0,05	2,89	8,34	463,927	-0,12	3,03	8,36	496,749	0,13	2,09	9,09
Agosto	459,055	0,61	3,52	7,81	465,968	0,44	3,48	8,00	500,563	0,77	2,87	8,09
Setembro	462,509	0,75	4,30	7,45	468,975	0,65	4,15	7,46	505,283	0,94	3,84	7,52
Outubro	464,349	0,40	4,72	6,78	471,466	0,53	4,70	6,95	507,689	0,48	4,34	6,63
Novembro	466,331	0,43	5,17	5,56	473,808	0,50	5,22	5,95	509,429	0,34	4,69	4,91
Dezembro	465,586	-0,16	5,00	5,00	473,252	-0,12	5,10	5,10	506,615	-0,55	4,12	4,12

Fonte: Conjuntura Econômica - Fundação Getúlio Vargas

ANUÁRIO ESTATÍSTICO DO ESTADO DA PARAÍBA - 2011

V - Índices , Preços , Custos e Salários

5.1 - Índices e Indicadores Econômicos

5.1.2 - Índices Econômicos

Tabela 02 - Índice nacional do custo da construção (INCC), segundo a variação mensal e anual - Brasil - 2010/2011

Período	2010				2011			
	Índices	Variação(%)			Índices	Variação(%)		
		No mês	No ano (%)	Em 12 meses		No mês	No ano (%)	Em 12 meses
Janeiro	423,740	0,64	0,64	3,56	455,619	0,41	0,41	7,52
Fevereiro	425,268	0,36	1,00	3,66	456,917	0,28	0,69	7,44
Março	428,476	0,75	1,76	4,71	458,887	0,43	1,13	7,10
Abril	432,079	0,84	2,62	5,63	463,766	1,06	2,20	7,33
Maio	439,914	1,81	4,48	6,07	477,405	2,94	5,21	8,52
Junho	444,718	1,09	5,62	6,48	479,183	0,37	5,60	7,75
Julho	446,688	0,44	6,09	6,67	481,330	0,45	6,07	7,76
Agosto	447,296	0,14	6,23	6,87	481,966	0,13	6,21	7,75
Setembro	448,222	0,21	6,45	6,94	482,658	0,14	6,37	7,68
Outubro	449,103	0,20	6,66	7,08	483,758	0,23	6,61	7,72
Novembro	450,763	0,37	7,06	7,16	487,221	0,72	7,37	8,09
Dezembro	453,766	0,67	7,77	7,77	487,749	0,11	7,49	7,49

Fonte: Conjuntura Econômica - Fundação Getúlio Vargas

ANUÁRIO ESTATÍSTICO DO ESTADO DA PARAÍBA - 2011

V - Índices , Preços , Custos e Salários

5.1 - Índices e Indicadores Econômicos

5.1.2 - Índices Econômicos

Tabela 03 - Índice nacional de preços ao consumidor (INPC) - (FGV/IBGE) e variação percentual mensal e anual - Brasil - 2010/2011

Período	Índice nacional de preços ao consumidor - INPC - (FGV)				Índice nacional de preços ao consumidor - INPC - IBGE			
	Índice[1] (base: ago. 94= 100)	Variação(%)			Índice[1] (base: dez. 93= 100)	Variação(%)		
		No mês	No ano (%)	Em 12 meses		No mês	No ano (%)	Em 12 meses
2010								
Janeiro	337,188	1,29	1,29	4,42	3.124,76	0,88	0,88	4,36
Fevereiro	339,471	0,68	1,98	4,91	3.146,63	0,7	1,59	4,77
Março	342,390	0,86	2,86	5,17	3.168,97	0,71	2,31	5,3
Abril	345,002	0,76	3,64	5,47	3.192,10	0,73	3,05	5,49
Maio	345,730	0,21	3,86	5,28	3.205,83	0,43	3,5	5,31
Junho	344,987	-0,22	3,64	4,93	3.202,30	-0,11	3,38	4,76
Julho	344,273	-0,21	3,42	4,36	3.200,06	-0,07	3,31	4,44
Agosto	343,992	-0,08	3,34	4,06	3.197,82	-0,07	3,24	4,29
Setembro	345,590	0,46	3,82	4,36	3.205,09	0,54	3,8	4,68
Outubro	347,629	0,59	4,43	4,96	3.244,67	0,92	4,75	5,39
Novembro	351,108	1,00	5,47	5,73	3.278,09	1,03	5,83	6,08
Dezembro	353,652	0,72	6,24	6,24	3.297,76	0,6	6,47	6,47
2011								
Janeiro	358,141	1,27	1,27	6,21	3.328,76	0,94	0,94	6,53
Fevereiro	359,906	0,49	1,77	6,02	3.346,74	0,54	1,49	6,36
Março	362,450	0,71	2,49	5,86	3.368,83	0,66	2,16	6,31
Abril	365,890	0,95	3,46	6,05	3.393,09	0,72	2,89	6,30
Maio	367,742	0,51	3,98	6,37	3.412,43	0,57	3,48	6,44
Junho	367,074	-0,18	3,80	6,40	3.419,94	0,22	3,70	6,80
Julho	366,918	-0,04	3,75	6,58	3.419,94	0,00	3,70	6,87
Agosto	368,401	0,40	4,17	7,10	3.434,30	0,42	4,14	7,40
Setembro	370,246	0,50	4,69	7,13	3.449,76	0,45	4,61	7,30
Outubro	371,200	0,26	4,96	6,78	3.460,80	0,32	4,94	6,66
Novembro	373,173	0,53	5,52	6,28	3.480,52	0,57	5,54	6,18
Dezembro	376,139	0,79	6,36	6,36	3.498,27	0,51	6,08	6,08

Fonte: Conjuntura Econômica - Fundação Getúlio Vargas

Dados da FGV e IBGE

ANUÁRIO ESTATÍSTICO DO ESTADO DA PARAÍBA - 2011

V - Índices , Preços , Custos e Salários

5.1 - Índices e Indicadores Econômicos

5.1.2 - Índices Econômicos

Tabela 04 - Índice de preços ao consumidor amplo (IPCA) e variação percentual mensal e anual - Brasil - 2010/2011

Período	2010				2011			
		Variação (%)				Variação (%)		
	Índice[1](base: dez. 93 = 100)	No mês	No ano (%)	Em 12 meses	Índice[1](base: dez. 93 = 100)	No mês	No ano (%)	Em 12 meses
Janeiro	3.040,22	0,75	0,75	4,59	3.222,42	0,83	0,83	5,99
Fevereiro	3.063,93	0,78	1,54	4,83	3.248,20	0,8	1,64	6,01
Março	3.079,86	0.52	2,06	5,17	3.273,86	0,79	2,44	6,30
Abril	3.097,42	0,57	2,65	5,26	3.299,07	0,77	3,23	6,51
Maio	3.110,74	0,43	3,09	2,22	3.314,58	0,47	3,71	6,55
Junho	3.110,74	0,00	3,09	4,84	3.319,55	0,15	3,87	6,71
Julho	3.111,05	0,01	3,10	4,60	3.324,86	0,16	4,04	6,87
Agosto	3.112,29	0,04	3,14	4,49	3.337,16	0,37	4,42	7,23
Setembro	3.126,29	0,44	3,60	4,70	3.354,85	0,53	4,97	7,31
Outubro	3.149,74	0,75	4,38	5,20	3.369,28	0,43	5,43	6,97
Novembro	3.175,88	0,83	5,25	5,63	3.386,80	0,52	5,97	6,64
Dezembro	3.195,89	0,63	5,91	5,91	3.403,73	0,5	6,50	6,50

Fonte: Conjuntura Econômica - Fundação Getúlio Vargas

ANUÁRIO ESTATÍSTICO DO ESTADO DA PARAÍBA - 2011

V - Índice e Indicadores Econômicos

5.1 - Índice e Indicadores Econômicos

5.1.3 - Salários

Tabela 01 - Evolução do salário mínimo nominal, segundo os meses - Brasil - 2010/2011

Meses/Anos	Salário Mínimo	
	2010	2011
Janeiro	R$ 510,00	R$ 540,00
Fevereiro	R$ 510,00	R$ 540,00
Março*	R$ 510,00	R$ 545,00
Abril	R$ 510,00	R$ 545,00
Maio	R$ 510,00	R$ 545,00
Junho	R$ 510,00	R$ 545,00
Julho	R$ 510,00	R$ 545,00
Agosto	R$ 510,00	R$ 545,00
Setembro	R$ 510,00	R$ 545,00
Outubro	R$ 510,00	R$ 545,00
Novembro	R$ 510,00	R$ 545,00
Dezembro	R$ 510,00	R$ 545,00

Fonte: Ministério do Trabalho

ANUÁRIO ESTATÍSTICO DO ESTADO DA PARAÍBA - 2011

V - Índices , Preços , Custos e Salários

5 - Índice e Indicadores Econômicos

5.1.4 - POF - Pesquisa de Orçamento Familiar

Tabela 01 - Distribuição das famílias, por avaliação da quantidade de alimento consumido pela família e classes de rendimento total e variação patrimonial mensal familiar, segundo a situação do domicílio,as Grandes Regiões e as Unidades da Federação - período 2008-2009

Situação do domicílio, Grandes Regiões e Unidades da Federação	Distribuição das famílias (%)														
	Total (1)	Avaliação da quantidade de alimento consumido pela família													
		Normalmente insuficiente					Às vezes insuficiente					Sempre suficiente			
		Total	Classes de rendimento total e variação patrimonial mensal familiar (R$)				Total	Classes de rendimento total e variação patrimonial mensal familiar (R$)				Total	Classes de rendimento total e variação patrimonial mensal familiar (R$)		
			Até 1 245 (2)	Mais de 1 245 a 2 490	Mais de 2 490 a 6 225	Mais de 6 225		Até 1 245 (2)	Mais de 1 245 a 2 490	Mais de 2 490 a 6 225	Mais de 6 225		Até 1 245 (2)	Mais de 1 245 a 2 490	Mais de 2 490 a 6 225	Mais de 6 225
Brasil	**100,0**	**9,2**	**6,0**	**2,2**	**0,8**	**0,2**	**26,3**	**14,3**	**7,8**	**3,7**	**0,5**	**64,5**	**18,8**	**19,5**	**18,0**	**8,2**
Situação do domicílio																
Urbana	100,0	8,6	5,2	2,3	0,9	0,2	25,0	12,4	8,0	4,1	0,6	66,4	17,2	20,0	19,9	9,3
Rural	100,0	12,3	10,3	1,6	0,4	0,0	33,3	24,7	7,2	1,4	0,1	54,4	27,8	16,6	7,9	2,0
Norte	**100,0**	**11,3**	**8,0**	**2,5**	**0,8**	**0,1**	**40,2**	**23,5**	**11,8**	**4,4**	**0,4**	**48,5**	**17,6**	**15,3**	**11,0**	**4,6**
Rondônia	100,0	7,3	4,9	1,7	0,7	-	26,8	14,4	8,5	3,2	0,7	65,9	23,6	20,4	15,6	6,4
Acre	100,0	12,1	8,0	2,9	1,1	0,1	36,0	21,7	11,2	2,8	0,2	51,9	18,1	16,1	13,7	4,0
Amazonas	100,0	13,4	9,7	3,0	0,7	-	40,2	24,5	10,4	5,1	0,3	46,4	16,4	15,7	10,6	3,6
Roraima	100,0	14,9	11,0	3,4	0,3	0,1	43,6	23,6	15,4	4,1	0,5	41,6	18,0	12,5	7,8	3,3
Pará	100,0	10,6	7,6	2,1	0,8	0,1	44,9	26,0	13,6	4,9	0,4	44,5	16,3	14,1	9,5	4,6
Amapá	100,0	6,2	4,4	1,0	0,8	0,1	34,6	19,7	9,7	4,3	0,9	59,2	21,4	15,5	14,6	7,7
Tocantins	100,0	16,0	10,9	3,9	0,9	0,3	36,8	22,6	10,8	3,1	0,3	47,2	17,1	14,4	11,8	4,0
Nordeste	**100,0**	**13,2**	**10,8**	**2,0**	**0,4**	**0,0**	**36,6**	**26,1**	**7,8**	**2,4**	**0,3**	**50,1**	**24,6**	**13,4**	**8,2**	**3,9**
Maranhão	100,0	12,4	10,8	1,3	0,2	0,0	40,1	31,4	6,2	2,2	0,3	47,5	27,7	9,7	6,6	3,5
Piauí	100,0	13,5	11,6	1,3	0,4	0,1	41,9	29,3	9,4	2,7	0,5	44,6	19,6	13,8	8,2	3,1
Ceará	100,0	12,6	11,2	1,2	0,2	-	37,7	27,6	7,6	2,2	0,2	49,7	25,1	14,3	7,2	3,1
Rio Grande do Norte	100,0	14,5	9,9	3,0	1,4	0,3	33,4	23,3	7,5	2,4	0,2	52,0	26,4	12,3	9,5	3,9
Paraíba	100,0	7,9	6,6	1,1	0,2	-	31,8	25,0	5,4	1,2	0,2	60,2	31,7	14,5	9,9	4,2
Pernambuco	100,0	12,5	10,1	2,1	0,3	-	35,6	23,7	8,7	2,6	0,6	51,8	25,2	14,9	7,3	4,5
Alagoas	100,0	18,4	16,3	1,8	0,3	0,0	37,9	31,6	5,0	1,2	0,2	43,7	23,8	9,9	6,8	3,1
Sergipe	100,0	14,4	12,1	2,0	0,3	-	45,1	30,4	11,0	3,2	0,5	40,4	17,7	10,9	7,4	4,5
Bahia	100,0	14,1	10,8	2,8	0,4	0,0	34,8	23,1	8,5	3,0	0,2	51,1	22,7	14,4	9,5	4,4
Sudeste	**100,0**	**7,9**	**4,1**	**2,5**	**1,1**	**0,3**	**21,5**	**8,6**	**7,7**	**4,5**	**0,6**	**70,5**	**15,7**	**21,2**	**22,9**	**10,8**
Minas Gerais	100,0	7,6	5,1	1,8	0,6	0,0	20,7	10,7	7,0	2,8	0,2	71,7	22,4	23,0	18,9	7,3
Espírito Santo	100,0	8,2	5,8	1,8	0,4	0,1	23,9	13,0	8,1	2,4	0,3	67,9	23,8	22,1	14,6	7,5
Rio de Janeiro	100,0	11,4	5,8	4,1	1,4	-	23,0	10,2	8,3	4,0	0,6	65,4	16,0	18,5	19,4	11,7
São Paulo	100,0	6,7	2,8	2,2	1,3	0,5	21,0	6,6	7,9	5,7	0,9	72,3	11,6	21,5	26,9	12,3
Sul	**100,0**	**5,5**	**2,9**	**1,5**	**0,9**	**0,1**	**17,4**	**7,1**	**6,7**	**3,3**	**0,4**	**77,1**	**17,5**	**25,5**	**24,8**	**9,3**
Paraná	100,0	6,6	3,5	1,8	1,2	0,2	20,8	8,1	7,9	4,1	0,7	72,5	18,0	24,1	22,8	7,7
Santa Catarina	100,0	5,2	2,1	2,0	1,0	0,0	16,7	5,4	7,0	4,0	0,3	78,1	15,8	24,2	27,1	10,9
Rio Grande do Sul	100,0	4,5	2,7	1,1	0,6	0,2	14,7	7,1	5,3	2,1	0,2	80,7	18,0	27,6	25,3	9,8
Centro-Oeste	**100,0**	**7,8**	**4,9**	**2,3**	**0,6**	**0,1**	**24,2**	**13,0**	**7,4**	**3,3**	**0,6**	**67,9**	**21,0**	**21,3**	**16,8**	**8,8**
Mato Grosso do Sul	100,0	4,7	2,7	1,3	0,6	0,0	18,4	8,8	7,2	2,0	0,3	76,9	21,2	25,5	21,3	8,9
Mato Grosso	100,0	7,1	4,8	1,8	0,4	0,1	24,2	14,2	7,5	2,4	0,2	68,6	26,5	22,8	15,0	4,3
Goiás	100,0	7,4	4,9	2,2	0,3	-	25,9	14,8	7,4	3,3	0,3	66,6	22,3	21,2	16,4	6,7
Distrito Federal	100,0	12,7	7,1	3,9	1,3	0,4	25,7	11,0	7,4	5,4	1,8	61,4	10,2	15,7	15,6	20,0

Fonte: IBGE, Diretoria de Pesquisas, Coordenação de Trabalho e Rendimento, Pesquisa de Orçamentos Familiares 2008-2009.

Notas: 1. O termo família está sendo utilizado para indicar a unidade de investigação da pesquisa, unidade de consumo, conforme descrito na Introdução da publicação.

Notas: 2. As informações foram prestadas por um único membro indicado pela família.

(1) Exclusive as famílias sem declaração do grau de dificuldade para chegar ao fim do mês. (2) Inclusive sem rendimento.

ANUÁRIO ESTATÍSTICO DO ESTADO DA PARAÍBA - 2011

V - Índices , Preços , Custos e Salários

5 - Índice e Indicadores Econômicos

5.1.4 - POF - Pesquisa de Orçamento Familiar

Tabela 02 - Distribuição da aquisição alimentar domiciliar per capita anual, por forma de aquisição, segundo os produtos - Paraíba - 2008/2009 — **1 de 6**

Produtos	Distribuição da aquisição alimentar domiciliar *per capita* anual (%)							
	Total	Forma de aquisição						
		Monetária			Não monetária			
		Total	À vista	A prazo	Total	Doação	Produção própria	Outra
Cereais e leguminosas	100,0	87,9	86,6	1,4	12,1	2,4	9,1	0,6
Cereais	100,0	85,1	83,9	1,1	14,9	2,8	11,8	0,4
Arroz não especificado	100,0	98,4	96,8	1,5	1,6	1,3	0,1	0,2
Arroz polido	100,0	98,6	97,3	1,3	1,4	0,7	-	0,6
Milho em grão	100,0	24,8	24,8	-	75,2	6,8	68,3	-
Milho verde em conserva	100,0	100,0	98,6	1,4	-	-	-	-
Milho verde em espiga	100,0	37,6	37,6	-	62,4	55,6	3,5	3,3
Outros	100,0	100,0	100,0	-	-	-	-	-
Leguminosas	100,0	93,4	91,6	1,8	6,6	1,8	3,9	0,9
Feijão-fradinho	100,0	94,9	94,9	-	5,1	3,8	0,8	0,5
Feijão-jalo	100,0	65,6	65,6	-	34,4	34,4	-	-
Feijão-manteiga	-	-	-	-	-	-	-	-
Feijão-mulatinho	100,0	100,0	99,7	0,3	-	-	-	-
Feijão-preto	100,0	100,0	100,0	-	-	-	-	-
Feijão-rajado	100,0	98,0	93,7	4,3	2,0	1,2	-	0,8
Feijão-roxo	100,0	100,0	100,0	-	-	-	-	-
Outros feijões	100,0	90,2	89,2	1,0	9,8	0,3	7,4	2,0
Outras	100,0	46,8	46,8	-	53,2	4,8	46,8	1,6
Hortaliças	100,0	96,7	95,9	0,8	3,3	0,8	2,2	0,3
Hortaliças folhosas e florais	100,0	99,8	99,1	0,7	0,2	0,2	0,1	-
Acelga	100,0	100,0	100,0	-	-	-	-	-
Agrião	100,0	100,0	100,0	-	-	-	-	-
Alface	100,0	100,0	98,3	1,7	-	-	-	-
Cheiro-verde	100,0	99,6	99,6	-	0,4	-	0,4	-
Couve	100,0	100,0	100,0	-	-	-	-	-
Couve-brócolis	100,0	100,0	100,0	-	-	-	-	-
Couve-flor	100,0	100,0	100,0	-	-	-	-	-
Repolho	100,0	100,0	100,0	-	-	-	-	-
Outras	100,0	99,2	98,7	0,5	0,8	0,8	-	-
Hortaliças frutosas	100,0	95,8	94,8	0,9	4,2	0,7	3,3	0,2
Abóbora	100,0	66,4	66,4	-	33,6	2,1	30,6	0,9
Abobrinha	-	-	-	-	-	-	-	-
Azeitona em conserva	100,0	100,0	88,0	12,0	-	-	-	-
Berinjela	100,0	100,0	100,0	-	-	-	-	-
Cebola	100,0	99,6	98,7	0,9	0,4	0,3	-	0,1
Chuchu	100,0	99,7	98,0	1,6	0,3	0,3	-	-
Jiló	100,0	100,0	100,0	-	-	-	-	-
Maxixe	100,0	93,0	93,0	-	7,0	7,0	-	-
Pepino fresco	100,0	100,0	100,0	-	-	-	-	-
Pimentão	100,0	99,4	98,1	1,4	0,6	0,6	-	-
Quiabo	100,0	100,0	100,0	-	-	-	-	-
Tomate	100,0	99,2	98,3	0,9	0,8	0,7	-	0,2
Vagem	100,0	100,0	96,4	3,6	-	-	-	-
Outras	100,0	100,0	100,0	-	-	-	-	-
Hortaliças tuberosas e outras	100,0	97,2	96,5	0,7	2,8	0,9	1,6	0,4
Alho	100,0	99,4	98,6	0,8	0,6	0,6	-	-
Batata-aipo	-	-	-	-	-	-	-	-
Batata-baroa	100,0	-	-	-	100,0	100,0	-	-
Batata-doce	100,0	98,3	98,3	-	1,7	1,7	-	-
Batata-inglesa	100,0	99,8	98,7	1,1	0,2	-	-	0,2
Batata não especificada	100,0	69,3	69,3	-	30,7	-	30,7	-
Beterraba	100,0	100,0	100,0	-	-	-	-	-
Cará	100,0	100,0	100,0	-	-	-	-	-
Cenoura	100,0	99,1	97,3	1,8	0,9	0,7	-	0,2
Inhame	100,0	98,9	98,4	0,5	1,1	0,4	-	0,7
Mandioca	100,0	96,0	96,0	-	4,0	1,8	1,0	1,2
Outras	100,0	97,8	97,8	-	2,2	-	-	2,2
Frutas	100,0	97,7	97,1	0,6	2,3	1,4	0,7	0,2
Frutas de clima tropical	100,0	97,8	97,1	0,7	2,2	1,1	0,8	0,2
Abacate	100,0	97,8	97,8	-	2,2	-	-	2,2
Abacaxi	100,0	97,4	96,8	0,5	2,6	1,9	-	0,7
Acerola	100,0	87,9	87,9	-	12,1	7,3	4,8	-
Banana-d'água	100,0	100,0	100,0	-	-	-	-	-
Banana-da-terra	100,0	100,0	100,0	-	-	-	-	-
Banana-maçã	100,0	93,5	88,4	5,0	6,5	6,5	-	-
Banana-ouro	-	-	-	-	-	-	-	-
Banana-prata	100,0	99,4	99,3	0,1	0,6	0,6	-	-

ANUÁRIO ESTATÍSTICO DO ESTADO DA PARAÍBA - 2011

V - Índices , Preços , Custos e Salários

5 - Índice e Indicadores Econômicos

5.1.4 - POF - Pesquisa de Orçamento Familiar

Tabela 02 - Distribuição da aquisição alimentar domiciliar per capita anual, por forma de aquisição, segundo os produtos - Paraíba - 2008/2009 — **2 de 6**

Produtos	Distribuição da aquisição alimentar domiciliar *per capita* anual (%)							
	Total	Forma de aquisição						
		Monetária			Não monetária			
		Total	À vista	A prazo	Total	Doação	Produção própria	Outra
Outras bananas	100,0	99,4	98,9	0,5	0,6	0,4	-	0,2
Goiaba	100,0	87,7	87,7	-	12,3	1,3	10,7	0,3
Laranja-baía	100,0	100,0	100,0	-	-	-	-	-
Laranja-lima	100,0	100,0	100,0	-	-	-	-	-
Laranja-pêra	100,0	100,0	96,8	3,2	-	-	-	-
Laranja-seleta	-	-	-	-	-	-	-	-
Outras laranjas	100,0	98,8	98,8	-	1,2	0,8	-	0,4
Limão comum	100,0	100,0	96,6	3,4	-	-	-	-
Mamão	100,0	97,1	96,7	0,3	2,9	1,3	1,4	0,3
Manga	100,0	95,1	95,1	-	4,9	3,0	1,9	-
Maracujá	100,0	95,2	95,2	-	4,8	4,3	0,5	-
Melancia	100,0	98,9	97,8	1,0	1,1	1,1	-	-
Melão	100,0	97,0	97,0	-	3,0	3,0	-	-
Tangerina	100,0	100,0	98,2	1,8	-	-	-	-
Outras	100,0	85,9	85,9	-	14,1	0,3	13,8	-
Frutas de clima temperado	100,0	96,5	96,5	-	3,5	3,4	-	0,1
Ameixa	100,0	100,0	100,0	-	-	-	-	-
Caqui	-	-	-	-	-	-	-	-
Maçã	100,0	95,1	95,1	-	4,9	4,8	-	0,1
Morango	100,0	100,0	100,0	-	-	-	-	-
Pêra	100,0	100,0	100,0	-	-	-	-	-
Pêssego	100,0	100,0	100,0	-	-	-	-	-
Uva	100,0	97,9	97,9	-	2,1	2,1	-	-
Outras	100,0	100,0	100,0	-	-	-	-	-
Cocos, castanhas e nozes	100,0	94,6	88,5	6,1	5,4	2,4	3,0	-
Cocos	100,0	94,4	88,1	6,3	5,6	2,5	3,1	-
Açaí (emulsão)	100,0	100,0	100,0	-	-	-	-	-
Coco-da-baía	100,0	93,4	79,9	13,4	6,6	-	6,6	-
Outros	100,0	93,8	93,8	-	6,2	6,2	-	-
Castanhas e nozes	100,0	100,0	100,0	-	-	-	-	-
Farinhas, féculas e massas	100,0	98,3	96,8	1,4	1,7	0,8	0,1	0,8
Farinhas	100,0	96,1	94,4	1,7	3,9	1,2	-	2,6
Farinha de mandioca	100,0	97,7	97,0	0,7	2,3	1,2	-	1,1
Farinha de rosca	100,0	94,9	94,9	-	5,1	-	-	5,1
Farinha de trigo	100,0	91,2	88,2	3,0	8,8	1,3	-	7,5
Farinha vitaminada	100,0	100,0	81,8	18,2	-	-	-	-
Outras	100,0	95,6	95,6	-	4,4	4,4	-	-
Féculas	100,0	99,0	98,1	1,0	1,0	0,7	0,1	0,2
Amido de milho	100,0	100,0	100,0	-	-	-	-	-
Creme de arroz	100,0	97,5	91,0	6,6	2,5	-	-	2,5
Creme de milho	100,0	98,3	98,3	-	1,7	1,7	-	-
Fécula de mandioca	100,0	99,2	99,2	-	0,8	0,8	-	-
Flocos de aveia	100,0	100,0	100,0	-	-	-	-	-
Flocos de milho	100,0	99,6	96,5	3,1	0,4	0,2	-	0,2
Flocos de outros cereais	100,0	100,0	100,0	-	-	-	-	-
Fubá de milho	100,0	99,0	98,8	0,3	1,0	0,6	0,2	0,1
Outras	100,0	100,0	100,0	-	-	-	-	-
Massas	100,0	98,7	96,7	2,0	1,3	0,8	-	0,5
Macarrão com ovos	100,0	100,0	100,0	-	-	-	-	-
Macarrão não especificado	100,0	98,6	96,8	1,8	1,4	0,9	-	0,5
Macarrão sem ovos	100,0	100,0	91,3	8,7	-	-	-	-
Massa de lasanha	100,0	100,0	100,0	-	-	-	-	-
Massa de pastel	100,0	100,0	100,0	-	-	-	-	-
Massa de pizza	100,0	96,4	96,4	-	3,6	-	-	3,6
Outras	100,0	100,0	11,1	88,9	-	-	-	-

ANUÁRIO ESTATÍSTICO DO ESTADO DA PARAÍBA - 2011

V - Índices , Preços , Custos e Salários

5 - Índice e Indicadores Econômicos

5.1.4 - POF - Pesquisa de Orçamento Familiar

Tabela 02 - Distribuição da aquisição alimentar domiciliar per capita anual, por forma de aquisição, segundo os produtos - Paraíba - 2008/2009 — **3 de 6**

Produtos	Distribuição da aquisição alimentar domiciliar *per capita* anual (%)							
	Total	Forma de aquisição						
		Monetária			Não monetária			
		Total	À vista	A prazo	Total	Doação	Produção própria	Outra
Panificados	100,0	98,2	97,5	0,7	1,8	1,3	0,0	0,4
Pães	100,0	97,9	97,7	0,2	2,1	1,6	-	0,5
Pão caseiro	100,0	100,0	100,0	-	-	-	-	-
Pão de forma de padaria	100,0	100,0	100,0	-	-	-	-	-
Pão de forma industrializado	100,0	100,0	100,0	-	-	-	-	-
Pão de milho	100,0	100,0	100,0	-	-	-	-	-
Pão de queijo	100,0	91,4	91,4	-	8,6	8,6	-	-
Pão doce	100,0	100,0	100,0	-	-	-	-	-
Pão francês	100,0	97,7	97,5	0,1	2,3	1,8	-	0,5
Pão integral	100,0	100,0	100,0	-	-	-	-	-
Torrada	100,0	95,8	95,8	-	4,2	4,2	-	-
Outros	100,0	99,5	98,4	1,1	0,5	0,5	-	-
Bolos	100,0	99,3	98,8	0,5	0,7	0,7	-	-
Biscoitos, roscas, etc.	100,0	98,9	96,9	2,0	1,1	0,6	0,1	0,4
Biscoito doce	100,0	99,2	97,1	2,1	0,8	0,6	-	0,3
Biscoito não especificado	100,0	100,0	93,6	6,4	-	-	-	-
Biscoito salgado	100,0	98,5	97,0	1,5	1,5	0,7	0,2	0,6
Rosca doce	100,0	100,0	100,0	-	-	-	-	-
Rosca não especificada	100,0	100,0	97,1	2,9	-	-	-	-
Rosca salgada	-	-	-	-	-	-	-	-
Outros	100,0	100,0	86,9	13,1	-	-	-	-
Carnes	100,0	97,8	96,2	1,6	2,2	1,4	0,0	0,7
Carnes bovinas de primeira	100,0	99,4	97,3	2,1	0,6	-	0,2	0,4
Alcatra	100,0	100,0	100,0	-	-	-	-	-
Carne moída	100,0	100,0	76,2	23,8	-	-	-	-
Carne não especificada	100,0	99,2	97,0	2,2	0,8	-	0,2	0,6
Chã-de-dentro	100,0	100,0	97,6	2,4	-	-	-	-
Contrafilé	100,0	100,0	100,0	-	-	-	-	-
Filé mignon	100,0	100,0	100,0	-	-	-	-	-
Lagarto comum	100,0	100,0	100,0	-	-	-	-	-
Lagarto redondo	-	-	-	-	-	-	-	-
Patinho	100,0	100,0	100,0	-	-	-	-	-
Carnes bovinas de segunda	100,0	96,4	95,0	1,5	3,6	1,1	-	2,4
Acém	100,0	100,0	87,4	12,6	-	-	-	-
Capa de filé	100,0	100,0	100,0	-	-	-	-	-
Carne moída	100,0	100,0	100,0	-	-	-	-	-
Carne não especificada	100,0	98,0	97,4	0,6	2,0	2,0	-	-
Costela	100,0	99,2	98,0	1,2	0,8	0,8	-	-
Músculo	100,0	100,0	100,0	-	-	-	-	-
Pá	100,0	100,0	100,0	-	-	-	-	-
Peito	100,0	100,0	100,0	-	-	-	-	-
Outras	100,0	76,3	76,3	-	23,7	-	-	23,7
Carnes bovinas outras	100,0	98,5	96,5	1,9	1,5	1,2	-	0,4
Carne de hambúrguer	100,0	100,0	100,0	-	-	-	-	-
Carne de sol	100,0	99,2	97,5	1,7	0,8	0,8	-	-
Carne moída não especificada	100,0	100,0	93,1	6,9	-	-	-	-
Carne não especificada	100,0	97,8	96,4	1,4	2,2	1,5	-	0,8
Carne-seca	100,0	98,7	96,5	2,2	1,3	1,3	-	-
Mocotó	100,0	98,5	98,5	-	1,5	1,5	-	-
Outras	100,0	99,1	95,7	3,5	0,9	0,9	-	-
Carnes suínas com osso e sem osso	100,0	94,0	94,0	-	6,0	6,0	-	-
Carré	100,0	100,0	100,0	-	-	-	-	-
Costela	100,0	100,0	100,0	-	-	-	-	-
Lombo	-	-	-	-	-	-	-	-
Pernil	100,0	100,0	100,0	-	-	-	-	-
Porco eviscerado	-	-	-	-	-	-	-	-
Outras	100,0	92,7	92,7	-	7,3	7,3	-	-
Carnes suínas outras	100,0	100,0	99,1	0,9	-	-	-	-
Carne salgada não especificada	100,0	100,0	100,0	-	-	-	-	-
Costela de porco salgada	-	-	-	-	-	-	-	-
Mortadela	100,0	100,0	97,4	2,6	-	-	-	-
Paio	-	-	-	-	-	-	-	-
Pé de porco salgado	100,0	100,0	100,0	-	-	-	-	-
Presunto	100,0	100,0	100,0	-	-	-	-	-
Salame	100,0	100,0	100,0	-	-	-	-	-
Salsicha comum	100,0	100,0	100,0	-	-	-	-	-

ANUÁRIO ESTATÍSTICO DO ESTADO DA PARAÍBA - 2011

V - Índices , Preços , Custos e Salários

5 - Índice e Indicadores Econômicos

5.1.4 - POF - Pesquisa de Orçamento Familiar

Tabela 02 - Distribuição da aquisição alimentar domiciliar per capita anual, por forma de aquisição, segundo os produtos - Paraíba - 2008/2009 — **4 de 6**

Produtos	Distribuição da aquisição alimentar domiciliar *per capita* anual (%)							
	Total	Forma de aquisição						
		Monetária			Não monetária			
		Total	À vista	A prazo	Total	Doação	Produção própria	Outra
Toucinho fresco	-	-	-	-	-	-	-	-
Toucinho defumado	100,0	100,0	100,0	-	-	-	-	-
Outras	100,0	100,0	100,0	-	-	-	-	-
Carnes de outros animais	100,0	91,6	91,1	0,5	8,4	8,0	-	0,3
Carne de cabrito	100,0	80,8	80,8	-	19,2	19,2	-	-
Carne de carneiro	100,0	55,1	55,1	-	44,9	44,9	-	-
Lingüiça	100,0	97,7	96,8	0,9	2,3	1,8	-	0,5
Outras	100,0	91,1	91,1	-	8,9	8,9	-	-
Vísceras	100,0	97,9	97,9	-	2,1	2,1	-	-
Vísceras bovinas	100,0	100,0	100,0	-	-	-	-	-
Bucho	100,0	100,0	100,0	-	-	-	-	-
Fígado	100,0	100,0	100,0	-	-	-	-	-
Língua	100,0	100,0	100,0	-	-	-	-	-
Outras	100,0	100,0	100,0	-	-	-	-	-
Vísceras suínas	100,0	100,0	100,0	-	-	-	-	-
Outras vísceras	100,0	72,8	72,8	-	27,2	27,2	-	-
Pescados	100,0	95,5	94,2	1,3	4,5	1,8	0,3	2,4
Pescados de água salgada	100,0	99,5	97,3	2,2	0,5	0,5	-	-
Anchova fresca	-	-	-	-	-	-	-	-
Bacalhau	100,0	100,0	100,0	-	-	-	-	-
Bagre fresco	-	-	-	-	-	-	-	-
Cação fresco	-	-	-	-	-	-	-	-
Camarão fresco	100,0	100,0	82,4	17,6	-	-	-	-
Corvina fresca	100,0	100,0	100,0	-	-	-	-	-
Merluza em filé congelado	100,0	100,0	100,0	-	-	-	-	-
Merluza em filé fresco	-	-	-	-	-	-	-	-
Parati fresco	-	-	-	-	-	-	-	-
Pescada em filé congelado	100,0	100,0	100,0	-	-	-	-	-
Pescada em filé fresco	100,0	100,0	100,0	-	-	-	-	-
Pescada fresca	100,0	93,4	93,4	-	6,6	6,6	-	-
Pescadinha fresca	-	-	-	-	-	-	-	-
Sardinha em conserva	100,0	100,0	99,4	0,6	-	-	-	-
Sardinha fresca	100,0	100,0	100,0	-	-	-	-	-
Tainha fresca	100,0	100,0	100,0	-	-	-	-	-
Outros pescados em filé congelado	100,0	100,0	100,0	-	-	-	-	-
Outros pescados em filé fresco	100,0	100,0	96,8	3,2	-	-	-	-
Outros pescados frescos	100,0	100,0	100,0	-	-	-	-	-
Outros pescados salgados	100,0	100,0	100,0	-	-	-	-	-
Pescados de água doce	100,0	85,2	85,2	-	14,8	4,2	-	10,6
Acará fresca	100,0	100,0	100,0	-	-	-	-	-
Acari fresco	-	-	-	-	-	-	-	-
Anujá fresco	-	-	-	-	-	-	-	-
Curimatã fresco	100,0	100,0	100,0	-	-	-	-	-
Dourada fresca	100,0	100,0	100,0	-	-	-	-	-
Jaraqui fresco	-	-	-	-	-	-	-	-
Lambari fresco	-	-	-	-	-	-	-	-
Mapará fresco	-	-	-	-	-	-	-	-
Piau fresco	-	-	-	-	-	-	-	-
Surubim fresco	-	-	-	-	-	-	-	-
Tambaqui fresco	100,0	100,0	100,0	-	-	-	-	-
Tilápia fresca	100,0	76,4	76,4	-	23,6	-	-	23,6
Traíra fresca	100,0	100,0	100,0	-	-	-	-	-
Tucunaré fresco	100,0	100,0	100,0	-	-	-	-	-
Outros pescados em filé congelado	100,0	100,0	100,0	-	-	-	-	-
Outros pescados em filé fresco	100,0	100,0	100,0	-	-	-	-	-
Outros pescados frescos	100,0	55,1	55,1	-	44,9	44,9	-	-
Outros pescados salgados	100,0	100,0	100,0	-	-	-	-	-
Pescados não especificados	100,0	95,2	94,3	0,9	4,8	2,2	0,7	1,8
Peixe em filé congelado	100,0	100,0	100,0	-	-	-	-	-
Peixe em filé fresco	-	-	-	-	-	-	-	-
Peixe fresco	100,0	95,0	94,0	0,9	5,0	2,3	0,8	1,9
Peixe salgado	100,0	100,0	100,0	-	-	-	-	-
Aves e ovos	100,0	97,8	95,9	1,9	2,2	0,7	1,2	0,3
Aves	100,0	98,3	96,3	2,0	1,7	0,7	0,6	0,4
Asa de frango	100,0	100,0	100,0	-	-	-	-	-
Carne de frango não especificada	100,0	99,3	98,9	0,3	0,7	0,7	-	-
Coxa de frango	100,0	91,0	91,0	-	9,0	4,0	-	5,1
Dorso de frango	100,0	100,0	100,0	-	-	-	-	-

ANUÁRIO ESTATÍSTICO DO ESTADO DA PARAÍBA - 2011 IDEME

V - Índices , Preços , Custos e Salários

5 - Índice e Indicadores Econômicos

5.1.4 - POF - Pesquisa de Orçamento Familiar

Tabela 02 - Distribuição da aquisição alimentar domiciliar per capita anual, por forma de aquisição, segundo os produtos - Paraíba - 2008/2009 — **5 de 6**

Produtos	Distribuição da aquisição alimentar domiciliar *per capita* anual (%)							
	Total	Forma de aquisição						
		Monetária			Não monetária			
		Total	À vista	A prazo	Total	Doação	Produção própria	Outra
Frango abatido (inteiro)	100,0	98,5	95,9	2,6	1,5	0,2	0,9	0,4
Frango vivo	100,0	82,4	82,4	-	17,6	17,6	-	-
Miúdos de frango	100,0	100,0	100,0	-	-	-	-	-
Peito de frango	100,0	100,0	95,3	4,7	-	-	-	-
Outras carnes de frango	100,0	100,0	100,0	-	-	-	-	-
Pato inteiro ou em cortes	-	-	-	-	-	-	-	-
Peru abatido	-	-	-	-	-	-	-	-
Peru em cortes	100,0	100,0	100,0	-	-	-	-	-
Outras	100,0	100,0	100,0	-	-	-	-	-
Ovos	100,0	95,1	93,8	1,3	4,9	1,1	3,8	0,0
Ovo de galinha	100,0	95,1	93,8	1,3	4,9	1,1	3,8	0,0
Outros	100,0	100,0	100,0	-	-	-	-	-
Laticínios	100,0	77,1	76,3	0,8	22,9	14,0	8,3	0,6
Leite e creme de leite	100,0	73,3	72,5	0,8	26,7	16,4	9,6	0,7
Creme de leite	100,0	98,9	96,4	2,5	1,1	-	-	1,1
Leite condensado	100,0	100,0	100,0	-	-	-	-	-
Leite de vaca fresco	100,0	69,0	68,4	0,6	31,0	11,7	18,5	0,9
Leite de vaca pasteurizado	100,0	70,9	70,6	0,3	29,1	28,7	-	0,4
Leite em pó desengordurado	100,0	94,1	94,1	-	5,9	1,7	4,2	-
Leite em pó integral	100,0	97,2	91,8	5,4	2,8	0,4	-	2,3
Leite em pó não especificado	100,0	97,5	97,5	-	2,5	2,5	-	-
Outros	100,0	100,0	100,0	-	-	-	-	-
Queijos e requeijão	100,0	94,0	93,5	0,5	6,0	2,3	3,7	0,1
Queijo minas	100,0	90,8	90,8	-	9,2	3,5	5,8	-
Queijo mozarela	100,0	100,0	98,5	1,5	-	-	-	-
Queijo não especificado	100,0	100,0	100,0	-	-	-	-	-
Queijo parmezão	100,0	100,0	96,5	3,5	-	-	-	-
Queijo prato	100,0	100,0	97,3	2,7	-	-	-	-
Outros queijos	100,0	100,0	100,0	-	-	-	-	-
Requeijão	100,0	96,7	96,7	-	3,3	1,7	-	1,6
Outros laticínios	100,0	99,4	97,5	1,9	0,6	0,6	-	-
Iogurte	100,0	99,5	97,7	1,8	0,5	0,5	-	-
Leite fermentado	100,0	98,5	91,7	6,8	1,5	1,5	-	-
Manteiga	100,0	99,3	99,3	-	0,7	0,7	-	-
Outros	100,0	100,0	100,0	-	-	-	-	-
Açúcares, doces e prod. de conf.	100,0	99,2	98,0	1,2	0,8	0,6	0,0	0,2
Açúcares	100,0	99,2	98,3	0,9	0,8	0,6	-	0,2
Açúcar cristal	100,0	99,0	97,5	1,5	1,0	-	-	1,0
Açúcar demerara	100,0	100,0	100,0	-	-	-	-	-
Açúcar não especificado	100,0	99,1	98,6	0,5	0,9	0,9	-	0,0
Açúcar refinado	100,0	100,0	97,1	2,9	-	-	-	-
Outros	100,0	100,0	100,0	-	-	-	-	-
Doces e produtos de confeitaria	100,0	99,1	97,2	2,0	0,9	0,4	0,3	0,1
Bombom	100,0	100,0	100,0	-	-	-	-	-
Chocolate em tablete	100,0	98,4	93,8	4,5	1,6	1,6	-	-
Doce a base de leite	100,0	83,3	83,3	-	16,7	-	13,5	3,3
Doce de fruta cristalizado	100,0	100,0	100,0	-	-	-	-	-
Doce de fruta em calda	100,0	100,0	100,0	-	-	-	-	-
Doce de fruta em pasta	100,0	100,0	99,0	1,0	-	-	-	-
Rapadura	100,0	100,0	97,0	3,0	-	-	-	-
Sorvete	100,0	100,0	89,6	10,4	-	-	-	-
Outros	100,0	99,1	98,6	0,6	0,9	0,8	0,0	-
Outros açúcares, doces e prod. de conf.	100,0	99,5	91,5	8,0	0,5	-	-	0,5
Chocolate em pó	100,0	99,4	93,5	5,9	0,6	-	-	0,6
Gelatina	100,0	94,1	94,1	-	5,9	-	-	5,9
Mel de abelha	100,0	100,0	100,0	-	-	-	-	-
Polpa de fruta	100,0	100,0	82,5	17,5	-	-	-	-
Outros	100,0	100,0	100,0	-	-	-	-	-
Sais e condimentos	100,0	98,8	96,6	2,2	1,2	0,9	-	0,2
Sais	100,0	98,6	97,0	1,6	1,4	1,4	-	-
Sal grosso	100,0	100,0	100,0	-	-	-	-	-
Sal refinado	100,0	98,6	96,9	1,7	1,4	1,4	-	-
Outros	-	-	-	-	-	-	-	-
Condimentos	100,0	99,0	96,1	2,9	1,0	0,5	-	0,5
Caldo de carne em tablete	100,0	99,6	94,2	5,4	0,4	0,4	-	-
Caldo de galinha em tablete	100,0	100,0	98,1	1,9	-	-	-	-

ANUÁRIO ESTATÍSTICO DO ESTADO DA PARAÍBA - 2011

V - Índices , Preços , Custos e Salários

5 - Índice e Indicadores Econômicos

5.1.4 - POF - Pesquisa de Orçamento Familiar

Tabela 02 - Distribuição da aquisição alimentar domiciliar per capita anual, por forma de aquisição, segundo os produtos - Paraíba - 2008/2009 — **6 de 6**

Produtos	Distribuição da aquisição alimentar domiciliar *per capita* anual (%)							
	Total	Forma de aquisição						
		Monetária			Não monetária			
		Total	À vista	A prazo	Total	Doação	Produção própria	Outra
Outros caldos em tablete	100,0	100,0	99,1	0,9	-	-	-	-
Colorau	100,0	97,3	96,8	0,5	2,7	1,9	-	0,8
Fermento	100,0	100,0	100,0	-		-	-	-
Leite de coco	100,0	97,4	97,4	-	2,6	-	-	2,6
Maionese	100,0	97,7	91,8	5,9	2,3	-	-	2,3
Massa de tomate	100,0	97,6	97,1	0,5	2,4	1,0	-	1,5
Molho de tomate	100,0	99,3	95,9	3,4	0,7	0,7	-	-
Tempero misto	100,0	100,0	100,0	-	-	-	-	-
Vinagre de álcool	100,0	100,0	99,5	0,5	-	-	-	-
Vinagre de vinho	100,0	100,0	100,0	-	-	-	-	-
Vinagre não especificado	100,0	100,0	83,1	16,9	-	-	-	-
Outros	100,0	99,4	97,9	1,5	0,6	0,6	-	-
Oleos e Gorduras	100,0	99,2	96,7	2,5	0,8	0,5	-	0,3
Oleos	100,0	99,4	96,7	2,6	0,6	0,5	-	0,1
Azeite de oliva	100,0	100,0	100,0	-	-	-	-	-
Oleo de girassol	100,0	100,0	100,0	-	-	-	-	-
Oleo de canola	100,0	100,0	100,0	-	-	-	-	-
Oleo de milho	100,0	100,0	94,8	5,2	-	-	-	-
Oleo de soja	100,0	99,3	96,7	2,7	0,7	0,6	-	0,1
Oleo não especificado	100,0	100,0	100,0	-	-	-	-	-
Outros	100,0	100,0	100,0	-	-	-	-	-
Gorduras	100,0	98,7	96,5	2,2	1,3	0,3	-	0,9
Banha de porco	-	-	-	-	-	-	-	-
Margarina vegetal	100,0	98,7	96,5	2,2	1,3	0,3	-	0,9
Outras	-	-	-	-	-	-	-	-
Bebidas e infusões	100,0	97,3	95,9	1,4	2,7	2,1	0,1	0,5
Bebidas alcoólicas	100,0	98,5	92,7	5,7	1,5	1,5	-	-
Aguardente de cana	100,0	100,0	100,0	-	-	-	-	-
Outras aguardentes	-	-	-	-	-	-	-	-
Cerveja	100,0	100,0	89,5	10,5	-	-	-	-
Vinho	100,0	100,0	100,0	-	-	-	-	-
Outras	100,0	80,2	80,2	-	19,8	19,8	-	-
Bebidas não-alcoólicas	100,0	97,0	96,0	1,0	3,0	2,3	0,2	0,5
Água mineral	100,0	100,0	98,9	1,1	-	-	-	-
Refrigerante de cola	100,0	88,1	87,3	0,8	11,9	11,9	-	-
Refrigerante de guaraná	100,0	98,4	97,3	1,1	1,6	0,9	0,7	-
Refrigerante de laranja	100,0	97,9	93,9	4,0	2,1	-	2,1	-
Refrigerante de limão	100,0	100,0	100,0	-	-	-	-	-
Refrigerante de maçã	-	-	-	-	-	-	-	-
Refrigerante de uva	100,0	100,0	100,0	-	-	-	-	-
Bebida energética	100,0	100,0	100,0	-	-	-	-	-
Refrigerante não especificado	100,0	95,8	95,8	-	4,2	0,1	-	4,1
Outros refrigerantes	100,0	100,0	96,7	3,3	-	-	-	-
Suco de fruta em pó	100,0	100,0	99,2	0,8	-	-	-	-
Suco de fruta envasado	100,0	100,0	98,8	1,2	-	-	-	-
Outras	100,0	63,1	60,8	2,3	36,9	31,5	5,4	-
Cafés	100,0	99,1	98,0	1,1	0,9	0,3	-	0,6
Café moído	100,0	99,0	98,2	0,8	1,0	0,3	-	0,7
Café solúvel	100,0	99,8	95,1	4,7	0,2	0,2	-	-
Outros	100,0	100,0	100,0	-	-	-	-	-
Chás	100,0	100,0	100,0	-	-	-	-	-
Chá-mate	-	-	-	-	-	-	-	-
Outros	100,0	100,0	100,0	-	-	-	-	-
Alimentos preparados e misturas industriais	100,0	99,2	95,5	3,6	0,8	0,3	-	0,6
Alimentos preparados	100,0	99,5	96,6	2,8	0,5	0,3	-	0,2
Alimento congelado	100,0	100,0	100,0	-	-	-	-	-
Batata frita	100,0	100,0	88,7	11,3	-	-	-	-
Carne assada	100,0	-	-	-	100,0	100,0	-	-
Frango assado ou defumado	100,0	100,0	97,5	2,5	-	-	-	-
Frango empanado	100,0	100,0	100,0	-	-	-	-	-
Massa	100,0	100,0	98,1	1,9	-	-	-	-
Refeição	100,0	99,6	95,3	4,3	0,4	0,4	-	-
Salgadinho	100,0	99,1	99,1	-	0,9	0,9	-	-
Sanduíche	100,0	100,0	100,0	-	-	-	-	-
Outros	100,0	98,3	97,6	0,7	1,7	-	-	1,7
Misturas industriais	100,0	91,7	69,1	22,6	8,3	-	-	8,3
Mistura para bolo	100,0	91,2	67,1	24,1	8,8	-	-	8,8
Outras	100,0	100,0	100,0	-	-	-	-	-
Outros produtos	-	-	-	-	-	-	-	-

Fonte: IBGE, Diretoria de Pesquisas, Coordenação de Trabalho e Rendimento, Pesquisa de Orçamentos Familiares 2008-2009.

Nota: As quantidades de podutos adquiridos na forma líquida foram transformadas em kg, considerando-se volume igual a peso.

ANUÁRIO ESTATÍSTICO DO ESTADO DA PARAÍBA - 2011 IDEME

V - Índices , Preços , Custos e Salários

5 - Índice e Indicadores Econômicos

5.1.4 - POF - Pesquisa de Orçamento Familiar

Tabela 03 - Aquisição alimentar domiciliar per capita anual, por Unidades da Federação, segundo os produtos - Região Nordeste - 2008/2009 — **1 de 6**

Produtos	Aquisição alimentar domiciliar *per capita* anual (kg)									
	Unidades da Federação									
	Região Nordeste	Maranhão	Piauí	Ceará	Rio Grande do Norte	Paraíba	Pernambuco	Alagoas	Sergipe	Bahia
Cereais e leguminosas	43,587	73,836	83,709	54,611	30,403	40,188	25,377	23,951	27,360	36,369
Cereais	30,757	64,630	69,839	38,781	15,884	26,344	15,178	14,786	15,811	21,993
Arroz não especificado	13,049	45,181	34,878	8,017	3,775	10,950	5,871	5,632	6,743	6,468
Arroz polido	14,013	17,598	23,772	25,857	10,658	10,382	7,409	8,371	6,971	11,270
Milho em grão	3,046	1,557	9,895	4,177	1,032	4,504	0,714	0,615	1,533	3,752
Milho verde em conserva	0,082	0,058	0,078	0,059	0,073	0,111	0,075	0,030	0,107	0,112
Milho verde em espiga	0,443	0,158	1,030	0,279	0,315	0,365	0,959	0,128	0,423	0,346
Outros	0,125	0,078	0,186	0,392	0,031	0,032	0,150	0,009	0,034	0,046
Leguminosas	12,829	9,206	13,870	15,831	14,519	13,844	10,199	9,165	11,549	14,375
Feijão-fradinho	3,832	1,469	7,647	10,069	5,759	3,291	1,810	1,413	0,602	2,324
Feijão-jalo	0,137	0,646	0,534	0,035	0,154	0,060	0,021	-	-	0,022
Feijão-manteiga	0,560	1,925	1,893	0,816	0,801	-	0,048	-	0,058	0,116
Feijão-mulatinho	1,614	1,547	0,689	1,464	0,459	1,615	3,242	0,964	0,710	1,474
Feijão-preto	0,533	0,722	0,472	0,311	2,012	0,430	0,760	0,193	0,131	0,292
Feijão-rajado	4,178	1,027	1,396	1,315	4,798	4,996	3,406	4,498	4,279	7,868
Feijão-roxo	0,044	0,048	0,193	0,111	0,062	0,018	0,010	0,009	0,061	-
Outros feijões	1,395	1,536	0,791	1,255	0,257	2,773	0,640	1,958	5,019	1,257
Outras	0,536	0,286	0,254	0,454	0,217	0,661	0,262	0,130	0,689	1,023
Hortaliças	22,079	15,303	21,127	13,593	21,426	24,644	27,356	14,897	29,841	26,993
Hortaliças folhosas e florais	1,643	1,228	1,635	1,471	1,345	1,310	1,498	0,573	2,052	2,343
Acelga	0,014	0,023	0,038	0,002	0,009	0,035	0,017	-	0,013	0,007
Agrião	0,004	0,001	-	-	-	0,006	-	-	0,009	0,013
Alface	0,363	0,210	0,262	0,190	0,303	0,434	0,374	0,203	0,517	0,556
Cheiro-verde	0,329	0,453	0,661	0,902	0,130	0,153	0,078	0,041	0,065	0,210
Couve	0,098	0,060	0,015	0,004	0,041	0,033	0,099	0,031	0,221	0,215
Couve-brócolis	0,017	0,002	0,012	0,010	0,015	0,004	0,019	0,010	0,018	0,034
Couve-flor	0,020	0,004	0,033	0,015	0,037	0,008	0,044	0,002	0,034	0,013
Repolho	0,584	0,402	0,588	0,286	0,464	0,326	0,509	0,160	0,828	1,032
Outras	0,213	0,072	0,027	0,061	0,345	0,310	0,359	0,125	0,347	0,264
Hortaliças frutosas	11,908	11,460	13,963	6,535	9,412	10,468	13,071	7,164	15,268	15,568
Abóbora	1,237	1,052	2,621	0,426	0,781	1,141	1,269	0,368	0,413	1,900
Abobrinha	0,029	0,012	0,049	0,015	0,023	-	0,023	0,007	0,026	0,057
Azeitona em conserva	0,031	0,019	0,049	0,008	0,028	0,055	0,046	0,014	0,024	0,036
Berinjela	0,036	0,041	0,046	0,007	0,017	0,049	0,051	0,011	0,038	0,044
Cebola	3,269	3,384	3,754	2,055	2,906	2,902	3,645	2,415	4,635	3,766
Chuchu	0,806	0,086	0,155	0,408	0,668	0,970	1,199	0,364	1,316	1,272
Jiló	0,032	0,006	0,005	0,003	0,040	0,010	0,002	0,002	0,004	0,098
Maxixe	0,130	0,216	0,149	0,023	0,048	0,077	0,042	0,036	0,067	0,263
Pepino fresco	0,289	0,355	0,548	0,040	0,168	0,068	0,348	0,125	0,116	0,456
Pimentão	0,802	0,429	0,848	0,480	0,667	0,642	0,792	0,414	1,352	1,230
Quiabo	0,249	0,170	0,123	0,007	0,059	0,068	0,057	0,034	0,508	0,667
Tomate	4,900	5,524	5,240	3,011	3,978	4,396	5,463	3,359	6,732	5,725
Vagem	0,063	0,109	0,288	0,002	0,019	0,085	0,117	0,013	0,015	0,017
Outras	0,035	0,057	0,090	0,051	0,008	0,006	0,019	0,003	0,023	0,038
Hortaliças tuberosas e outras	8,528	2,616	5,529	5,587	10,669	12,867	12,786	7,160	12,521	9,081
Alho	0,316	0,211	0,352	0,321	0,397	0,303	0,312	0,109	0,270	0,390
Batata-aipo	0,006	0,009	0,042	-	0,032	-	-	-	0,006	0,001
Batata-baroa	0,002	-	-	-	-	0,031	-	-	-	-
Batata-doce	1,093	0,225	0,725	0,544	2,910	2,142	1,473	1,094	1,147	0,970
Batata-inglesa	2,837	0,671	1,845	2,668	3,134	3,820	3,648	1,661	3,521	3,459
Batata não especificada	0,330	0,400	0,097	0,074	0,096	0,605	0,221	0,210	0,609	0,532
Beterraba	0,284	0,211	0,301	0,195	0,202	0,178	0,242	0,056	0,244	0,491
Cará	0,095	0,005	-	0,266	-	0,022	0,263	-	-	0,027
Cenoura	1,423	0,545	0,965	1,126	1,898	1,916	1,582	0,789	1,945	1,819
Inhame	0,738	0,013	0,025	-	0,285	2,273	2,096	1,358	2,513	0,142
Mandioca	1,352	0,267	1,159	0,363	1,652	1,496	2,905	1,866	2,240	1,176
Outras	0,051	0,058	0,018	0,028	0,065	0,082	0,044	0,018	0,026	0,073
Frutas	26,750	18,269	29,673	24,653	32,805	28,422	29,204	13,370	29,460	30,384
Frutas de clima tropical	24,446	17,126	27,633	22,597	30,183	25,312	26,694	12,401	26,004	27,637
Abacate	0,240	0,259	0,710	0,460	0,247	0,153	0,240	0,017	0,077	0,094
Abacaxi	1,855	0,601	1,231	1,291	2,869	4,045	2,988	1,229	2,071	1,506
Acerola	0,341	0,025	0,340	0,492	0,434	0,159	0,471	0,058	0,553	0,374
Banana-d'água	0,391	0,269	0,625	0,440	0,589	0,112	0,195	0,159	0,090	0,604
Banana-da-terra	1,127	0,533	2,309	0,293	3,142	0,825	1,495	0,189	0,140	1,382
Banana-maçã	0,189	0,135	0,245	0,111	0,412	0,316	0,129	0,105	0,218	0,214
Banana-ouro	0,004	-	-	-	-	-	-	-	0,063	0,004

ANUÁRIO ESTATÍSTICO DO ESTADO DA PARAÍBA - 2011 IDEME

V - Índices , Preços , Custos e Salários

5 - Índice e Indicadores Econômicos

5.1.4 - POF - Pesquisa de Orçamento Familiar

Tabela 03 - Aquisição alimentar domiciliar per capita anual, por Unidades da Federação, segundo os produtos - Região Nordeste - 2008/2009 — **2 de 6**

Produtos	Aquisição alimentar domiciliar *per capita* anual (kg)									
	Unidades da Federação									
	Região Nordeste	Maranhão	Piauí	Ceará	Rio Grande do Norte	Paraíba	Pernam-buco	Alagoas	Sergipe	Bahia
Banana-prata	4,052	1,896	2,871	5,333	3,521	3,696	4,095	2,585	3,825	5,044
Outras bananas	2,211	3,131	2,678	2,248	1,346	3,207	2,476	1,920	3,372	1,354
Goiaba	0,672	0,041	0,255	1,095	1,404	0,527	0,681	0,198	1,158	0,701
Laranja-baía	0,146	0,058	0,187	0,109	0,123	0,028	0,029	0,035	0,083	0,335
Laranja-lima	0,177	0,060	0,169	0,093	0,021	0,170	0,472	0,150	0,222	0,137
Laranja-pera	2,046	1,042	2,019	1,678	3,348	2,180	2,439	1,090	1,123	2,492
Laranja-seleta	0,025	0,003	-	0,018	0,034	-	0,009	-	-	0,069
Outras laranjas	1,632	1,684	2,387	1,535	1,030	1,724	1,432	0,999	2,374	1,762
Limão comum	0,320	0,570	0,183	0,079	0,246	0,257	0,308	0,056	0,208	0,492
Mamão	1,546	0,517	1,079	1,879	2,553	2,538	1,895	0,639	1,427	1,434
Manga	1,066	0,241	0,773	1,138	1,042	0,850	1,261	0,367	1,389	1,503
Maracujá	0,689	0,236	0,826	0,676	1,257	0,388	0,398	0,360	1,271	0,987
Melancia	3,884	5,108	7,142	2,232	3,508	2,746	3,474	1,719	4,449	4,616
Melão	0,452	0,189	0,373	0,432	1,590	0,354	0,535	0,198	0,342	0,394
Tangerina	0,450	0,283	0,616	0,347	0,620	0,380	0,379	0,088	0,359	0,662
Outras	0,932	0,245	0,614	0,618	0,846	0,655	1,294	0,240	1,191	1,476
Frutas de clima temperado	2,305	1,143	2,040	2,055	2,622	3,110	2,510	0,969	3,456	2,747
Ameixa	0,032	0,005	0,016	0,017	0,028	0,023	0,054	0,018	0,104	0,039
Caqui	0,009	0,009	0,005	-	0,009	-	-	-	0,047	0,020
Maçã	1,419	0,834	1,337	1,432	1,547	1,720	1,486	0,560	1,611	1,702
Morango	0,031	0,011	0,013	0,012	0,057	0,045	0,032	0,018	0,068	0,042
Pera	0,113	0,101	0,082	0,098	0,123	0,147	0,123	0,036	0,248	0,115
Pêssego	0,004	-	0,003	0,010	0,014	0,011	-	-	0,027	-
Uva	0,680	0,184	0,581	0,484	0,824	1,152	0,796	0,337	1,315	0,797
Outras	0,016	-	0,003	0,003	0,020	0,013	0,019	-	0,037	0,033
Cocos, castanhas e nozes	0,486	0,497	0,494	0,366	0,399	0,363	0,421	0,176	0,513	0,701
Cocos	0,451	0,476	0,421	0,355	0,381	0,351	0,396	0,166	0,480	0,636
Açaí (emulsão)	0,037	0,271	-	-	-	0,046	0,005	0,012	-	-
Coco-da-baía	0,284	0,133	0,344	0,239	0,286	0,164	0,256	0,055	0,180	0,474
Outros	0,130	0,072	0,077	0,116	0,095	0,142	0,134	0,099	0,300	0,162
Castanhas e nozes	0,034	0,021	0,073	0,011	0,018	0,012	0,025	0,010	0,033	0,065
Farinhas, féculas e massas	24,322	17,950	21,726	20,867	28,491	26,057	24,398	20,391	31,713	28,127
Farinhas	11,027	9,572	5,282	8,773	7,374	5,868	7,060	8,162	14,891	18,829
Farinha de mandioca	9,674	8,731	4,371	7,579	5,986	3,994	5,541	7,548	13,607	17,135
Farinha de rosca	0,027	0,005	0,025	0,003	0,028	0,173	0,018	0,009	0,002	0,026
Farinha de trigo	1,020	0,514	0,632	0,957	1,094	1,361	1,158	0,419	0,970	1,315
Farinha vitaminada	0,139	0,090	0,158	0,131	0,171	0,170	0,179	0,061	0,262	0,122
Outras	0,167	0,232	0,095	0,104	0,095	0,170	0,165	0,126	0,050	0,230
Féculas	8,704	6,725	13,927	6,328	13,399	12,707	12,002	8,341	13,004	5,263
Amido de milho	0,116	0,156	0,103	0,138	0,178	0,134	0,104	0,162	0,092	0,071
Creme de arroz	0,305	0,278	0,344	0,395	0,208	0,436	0,279	0,204	0,349	0,274
Creme de milho	0,650	0,407	0,218	1,392	2,010	1,734	0,228	0,083	0,295	0,267
Fécula de mandioca	1,442	1,964	5,445	2,054	2,453	0,922	0,465	0,065	0,161	0,967
Flocos de aveia	0,084	0,024	0,029	0,056	0,204	0,096	0,134	0,049	0,064	0,089
Flocos de milho	1,394	0,938	1,636	0,262	5,123	2,427	1,453	2,202	2,819	0,713
Flocos de outros cereais	0,144	0,378	0,301	0,118	0,055	0,089	0,106	0,125	0,084	0,091
Fubá de milho	4,562	2,580	5,851	1,879	3,150	6,867	9,226	5,452	9,126	2,791
Outras	0,008	-	-	0,035	0,018	0,002	0,006	-	0,015	-
Massas	4,591	1,652	2,517	5,765	7,719	7,482	5,336	3,889	3,817	4,035
Macarrão com ovos	0,407	0,085	0,374	0,331	0,867	0,322	0,130	0,305	0,267	0,730
Macarrão não especificado	3,286	1,452	1,764	2,705	5,597	6,744	4,579	3,367	2,726	2,643
Macarrão sem ovos	0,731	0,065	0,256	2,553	1,079	0,265	0,444	0,116	0,453	0,455
Massa de lasanha	0,062	0,017	0,032	0,037	0,084	0,067	0,085	0,065	0,164	0,068
Massa de pastel	0,038	0,012	0,029	0,116	0,032	0,022	0,022	0,013	0,045	0,027
Massa de *pizza*	0,053	0,021	0,061	0,022	0,058	0,055	0,062	0,015	0,146	0,073
Outras	0,014	-	0,001	0,002	-	0,008	0,013	0,006	0,017	0,038
Panificados	21,579	11,194	10,811	22,046	24,757	23,021	26,719	17,793	22,817	24,716
Pães	15,266	7,845	5,555	15,434	15,369	14,772	19,298	14,047	17,873	18,130
Pão caseiro	0,043	0,012	0,028	0,002	0,033	0,002	-	0,003	-	0,136
Pão de forma de padaria	0,039	0,027	0,072	0,056	0,132	0,020	0,027	0,038	0,007	0,023
Pão de forma industrializado	0,163	0,126	0,154	0,173	0,392	0,172	0,276	0,078	0,105	0,084
Pão de milho	0,176	0,003	0,002	0,011	0,060	0,051	0,006	0,030	0,047	0,596
Pão de queijo	0,043	0,076	0,063	0,040	0,020	0,003	0,023	0,018	0,038	0,059
Pão doce	0,604	0,200	0,693	0,538	0,798	0,360	0,379	0,175	0,742	1,032
Pão francês	13,260	7,198	4,116	13,406	12,820	13,167	17,842	9,110	16,496	15,649
Pão integral	0,118	0,016	0,008	0,169	0,124	0,081	0,111	0,026	0,130	0,187
Torrada	0,030	0,019	0,035	0,032	0,034	0,039	0,046	0,017	0,009	0,025
Outros	0,791	0,168	0,384	1,007	0,956	0,876	0,588	4,552	0,299	0,340

ANUÁRIO ESTATÍSTICO DO ESTADO DA PARAÍBA - 2011 IDEME

V - Índices , Preços , Custos e Salários

5 - Índice e Indicadores Econômicos

5.1.4 - POF - Pesquisa de Orçamento Familiar

Tabela 03 - Aquisição alimentar domiciliar per capita anual, por Unidades da Federação, segundo os produtos - Região Nordeste - 2008/2009 — 3 de 6

Produtos	Aquisição alimentar domiciliar *per capita* anual (kg)									
	Unidades da Federação									
	Região Nordeste	Maranhão	Piauí	Ceará	Rio Grande do Norte	Paraíba	Pernam-buco	Alagoas	Sergipe	Bahia
Bolos	0,694	0,605	1,045	0,753	1,432	1,360	0,714	0,250	0,514	0,399
Biscoitos, roscas, etc.	5,619	2,744	4,212	5,860	7,956	6,890	6,707	3,496	4,429	6,187
Biscoito doce	2,374	0,834	1,677	2,607	3,209	2,572	2,858	1,306	2,524	2,755
Biscoito não especificado	0,180	0,058	0,065	0,135	0,277	0,228	0,094	0,132	0,137	0,318
Biscoito salgado	2,910	1,784	2,233	2,952	4,258	3,799	3,612	1,933	1,633	2,975
Rosca doce	0,013	0,033	0,045	0,006	0,014	0,017	0,002	0,012	-	0,009
Rosca não especificada	0,125	0,029	0,068	0,141	0,194	0,265	0,135	0,111	0,128	0,115
Rosca salgada	0,010	0,003	0,118	0,011	-	-	-	-	0,001	0,003
Outros	0,007	0,003	0,004	0,007	0,004	0,008	0,007	0,002	0,007	0,012
Carnes	22,036	20,944	26,190	17,599	22,280	20,827	20,517	16,542	28,272	25,698
Carnes bovinas de primeira	4,869	4,521	7,356	5,008	4,195	3,909	3,355	2,450	5,060	6,206
Alcatra	0,385	0,516	0,285	0,117	0,299	0,232	0,440	0,177	0,757	0,523
Carne moída	0,183	0,146	0,161	0,555	0,173	0,061	0,186	0,102	0,061	0,055
Carne não especificada	3,106	2,914	5,730	2,871	2,667	2,775	1,597	1,521	1,398	4,427
Chã de dentro	0,363	0,194	0,249	0,367	0,350	0,301	0,316	0,262	1,881	0,318
Contrafilé	0,285	0,425	0,404	0,388	0,155	0,272	0,316	0,253	0,134	0,177
Filé-mignon	0,057	0,054	0,138	0,016	0,056	0,009	0,076	-	0,085	0,074
Lagarto comum	0,093	0,022	0,132	0,054	0,246	0,064	0,053	0,026	0,455	0,102
Lagarto redondo	0,026	-	0,049	-	-	-	0,032	0,008	-	0,064
Patinho	0,371	0,249	0,208	0,641	0,248	0,195	0,339	0,102	0,289	0,464
Carnes bovinas de segunda	5,818	8,023	7,190	3,471	5,378	4,201	4,751	3,755	10,482	6,874
Acém	0,317	0,104	0,050	0,475	0,292	0,316	0,290	0,092	0,935	0,361
Capa de filé	0,031	0,008	0,073	0,037	0,074	0,007	0,039	-	0,020	0,028
Carne moída	0,205	0,138	0,222	0,395	0,471	0,216	0,168	0,084	0,013	0,135
Carne não especificada	3,431	5,801	3,790	1,341	1,849	2,024	2,620	2,766	6,613	4,424
Costela	1,001	0,878	2,621	0,785	1,838	0,867	0,934	0,403	2,102	0,698
Músculo	0,168	0,221	0,136	0,065	0,126	0,085	0,185	0,096	0,121	0,256
Pá	0,187	0,086	0,032	0,068	0,379	0,143	0,295	0,017	0,196	0,275
Peito	0,125	0,146	-	0,119	0,027	0,111	0,035	0,008	0,349	0,218
Outras	0,354	0,641	0,266	0,185	0,322	0,433	0,185	0,290	0,133	0,479
Carnes bovinas outras	6,053	4,652	3,236	3,095	5,781	8,904	7,769	5,363	7,561	7,231
Carne de hambúrguer	0,130	0,011	0,115	0,192	0,254	0,173	0,214	0,135	0,170	0,054
Carne de sol	0,890	0,244	0,331	0,304	1,585	1,405	0,338	0,076	0,822	1,871
Carne moída não especificada	0,200	0,144	0,275	0,154	0,487	0,213	0,254	0,192	0,272	0,128
Carne não especificada	2,604	2,677	1,423	0,983	1,170	4,120	2,983	2,959	4,902	3,062
Carne-seca	1,059	0,061	0,104	0,085	0,924	1,849	2,904	1,425	0,683	0,959
Mocotó	0,126	0,059	0,258	0,143	0,084	0,132	0,084	0,035	0,148	0,165
Outras	1,045	1,454	0,732	1,234	1,276	1,011	0,991	0,542	0,565	0,992
Carnes suínas com osso e sem osso	1,240	1,404	3,739	2,253	0,891	0,495	0,572	0,929	1,009	0,808
Carré	0,062	0,011	0,174	0,105	0,035	0,020	0,075	0,072	0,080	0,039
Costela	0,069	0,036	0,164	0,150	0,104	0,023	0,038	0,009	0,080	0,051
Lombo	0,011	0,008	0,025	0,009	0,021	-	0,002	-	0,009	0,020
Pernil	0,041	0,058	0,101	0,056	0,074	0,044	-	0,009	0,017	0,038
Porco eviscerado	0,069	0,018	0,484	0,023	0,029	-	0,017	0,013	-	0,108
Outras	0,988	1,272	2,791	1,910	0,627	0,408	0,440	0,825	0,821	0,552
Carnes suínas outras	2,175	0,818	1,217	1,791	4,040	1,965	2,910	3,109	2,475	2,167
Carne salgada não especificada	0,106	0,009	0,020	0,133	0,061	0,053	0,003	0,018	0,057	0,262
Costela de porco salgada	0,038	0,013	-	0,036	0,035	-	0,026	0,048	0,039	0,075
Mortadela	0,668	0,094	0,195	0,825	1,860	0,697	1,078	0,717	0,884	0,379
Paio	0,003	-	-	-	-	-	0,009	-	-	0,007
Pé de porco salgado	0,009	-	0,004	-	0,005	0,010	0,010	-	0,021	0,020
Presunto	0,233	0,083	0,199	0,187	0,278	0,271	0,202	0,203	0,278	0,331
Salame	0,101	0,014	-	-	0,003	0,051	0,150	0,956	0,238	0,020
Salsicha comum	0,712	0,459	0,665	0,443	1,483	0,691	1,054	1,073	0,654	0,554
Toucinho fresco	0,113	0,081	0,044	0,090	0,135	-	0,011	-	0,015	0,278
Toucinho defumado	0,046	0,008	0,010	0,008	0,019	0,026	0,038	0,011	0,019	0,120
Outras	0,146	0,055	0,080	0,069	0,161	0,167	0,328	0,084	0,269	0,122
Carnes de outros animais	1,880	1,527	3,453	1,980	1,997	1,353	1,160	0,935	1,686	2,414
Carne de cabrito	0,369	0,175	0,759	0,348	0,410	0,366	0,450	0,162	0,067	0,414
Carne de carneiro	0,339	0,012	0,823	0,448	0,251	0,028	0,015	0,103	0,449	0,645
Linguiça	0,971	0,811	1,415	1,039	1,207	0,839	0,619	0,518	0,964	1,199
Outras	0,201	0,529	0,456	0,145	0,129	0,120	0,076	0,152	0,206	0,155

ANUÁRIO ESTATÍSTICO DO ESTADO DA PARAÍBA - 2011 IDEME

V - Índices , Preços , Custos e Salários

5 - Índice e Indicadores Econômicos

5.1.4 - POF - Pesquisa de Orçamento Familiar

Tabela 03 - Aquisição alimentar domiciliar per capita anual, por Unidades da Federação, segundo os produtos - Região Nordeste - 2008/2009 4 de 6

Produtos	Aquisição alimentar domiciliar *per capita* anual (kg)									
	Unidades da Federação									
	Região Nordeste	Maranhão	Piauí	Ceará	Rio Grande do Norte	Paraíba	Pernam-buco	Alagoas	Sergipe	Bahia
Vísceras	1,031	1,047	0,986	0,784	1,347	0,870	0,968	0,729	1,369	1,207
Vísceras bovinas	0,954	1,004	0,862	0,651	1,264	0,801	0,944	0,659	1,264	1,128
Bucho	0,036	0,017	0,032	0,041	0,093	0,014	0,024	0,021	0,047	0,045
Fígado	0,551	0,626	0,495	0,363	0,832	0,390	0,667	0,432	0,784	0,544
Língua	0,020	0,030	0,040	0,007	0,045	0,016	0,026	0,033	0,062	0,001
Outras	0,348	0,332	0,295	0,240	0,293	0,382	0,228	0,174	0,372	0,538
Vísceras suínas	0,048	0,040	0,081	0,122	0,047	0,001	0,024	0,070	0,064	0,019
Outras vísceras	0,029	0,002	0,042	0,011	0,036	0,068	-	-	0,041	0,059
Pescados	4,965	10,610	4,796	5,465	5,736	3,293	3,292	3,870	5,973	3,600
Pescados de água salgada	2,391	3,987	2,048	1,596	3,362	1,387	2,352	1,535	3,312	2,359
Anchova fresca	0,004	-	-	-	-	-	0,021	0,004	-	-
Bacalhau	0,076	0,023	0,011	0,038	0,030	0,166	0,078	0,042	0,110	0,125
Bagre fresco	0,031	0,203	0,017	0,013	-	-	-	-	-	0,014
Cação fresco	0,020	0,001		-	0,218	-	0,012	0,018	-	0,013
Camarão fresco	0,184	0,307	0,120	0,044	0,254	0,157	0,125	0,183	0,533	0,203
Corvina fresca	0,286	0,220	0,084	0,005	0,106	0,080	0,355	0,127	0,147	0,627
Merluza em filé congelado	0,047	0,006	0,014	0,003	0,011	0,091	0,102	0,018	0,033	0,069
Merluza em filé fresco	0,001	-	-	-	0,010	-	0,004	-	-	-
Parati fresco	-	-	-	-	-	-	-	-	-	-
Pescada em filé congelado	0,010	-	0,016	-	0,007	0,038	0,028	0,008	0,005	0,004
Pescada em filé fresco	0,004	0,014	-	-	0,017	0,012	-	0,007	0,007	-
Pescada fresca	0,251	0,968	0,332	0,090	0,156	0,104	0,144	0,363	0,222	0,115
Pescadinha fresca	0,057	0,354	0,240	-	-	-	-	-	0,006	-
Sardinha em conserva	0,168	0,290	0,393	0,171	0,176	0,189	0,206	0,081	0,220	0,045
Sardinha fresca	0,146	0,026	0,058	0,066	0,150	0,070	0,222	0,092	0,204	0,243
Tainha fresca	0,098	0,367	0,098	0,011	0,317	0,050	0,019	0,022	0,120	0,057
Outros pesc. em filé congelado	0,083	0,045	0,016	0,076	0,082	0,037	0,101	0,012	0,283	0,108
Outros pescados em filé fresco	0,089	0,001	0,007	0,040	0,065	0,064	0,182	0,073	0,551	0,067
Outros pescados frescos	0,794	1,152	0,641	1,028	1,713	0,244	0,656	0,455	0,835	0,630
Outros pescados salgados	0,042	0,010	0,002	0,011	0,050	0,086	0,097	0,030	0,037	0,040
Pescados de água doce	1,607	4,572	2,019	3,117	1,482	0,494	0,452	0,615	1,347	0,597
Acará fresca	0,182	0,053		0,999	0,060	0,043	0,022	0,037	-	0,017
Acari fresco	0,012	0,016	0,002	0,011	0,119	-	0,006	-	-	-
Anujá fresco	0,029	0,170	0,036	-	-	-			0,114	0,009
Curimatã fresco	0,174	0,552	0,108	0,196	0,159	0,018	0,016	0,029	0,099	0,191
Dourada fresca	0,014	0,043	-	-	0,005	0,008	0,015	0,029	0,040	0,009
Jaraqui fresco	-	-	-	-	-	-	-	-	-	-
Lambari fresco	0,076	0,464	0,257	0,027	-	-	0,001	0,009	-	-
Mapará fresco	0,003	0,023	-	-	-	-	-	-	-	-
Piau fresco	0,057	0,234	0,047	0,004	0,009	-	-	-	0,127	0,075
Surubim fresco	0,017	0,102	0,038	-	-	-	-	-	0,009	0,009
Tambaqui fresco	0,185	0,824	0,745	-	-	0,028	0,043	0,158	0,412	0,032
Tilápia fresca	0,251	0,024	0,169	0,891	0,770	0,222	0,130	0,085	0,074	0,026
Traíra fresca	0,112	0,503	0,165	0,055	0,036	0,014	0,028	-	0,137	0,075
Tucunaré fresco	0,024	0,021	0,018	0,080	0,084	0,013	-	-	-	0,006
Outros pesc.em filé congelado	0,030	0,010	0,080	0,021	0,041	0,054	0,011	0,016	0,007	0,041
Outros pescados em filé fresco	0,031	0,026	0,007	0,015	-	0,011	0,054	0,009	0,005	0,055
Outros pescados frescos	0,393	1,498	0,343	0,807	0,192	0,046	0,119	0,225	0,272	0,027
Outros pescados salgados	0,017	0,007	0,004	0,010	0,008	0,038	0,007	0,018	0,051	0,026
Pescados não especificados	0,967	2,052	0,729	0,752	0,892	1,412	0,488	1,720	1,315	0,644
Peixe em filé congelado	0,014	0,008	0,011	0,011	-	0,035	0,001	0,016	0,059	0,019
Peixe em filé fresco	0,008	-	0,004	0,009	-	-		0,042	0,007	0,014
Peixe fresco	0,905	2,032	0,706	0,721	0,882	1,333	0,432	1,585	1,249	0,542
Peixe salgado	0,040	0,012	0,008	0,011	0,010	0,043	0,055	0,077	-	0,069
Aves e ovos	17,834	14,076	20,334	20,361	21,386	17,457	18,433	14,932	21,213	16,602
Aves	14,522	12,239	17,435	17,076	16,924	14,505	14,966	11,858	17,166	12,836
Asa de frango	0,057	0,027	0,004	-	0,131	0,088	0,178	0,050	0,077	0,017
Carne de frango não especificada	1,247	1,280	0,459	0,788	0,702	2,925	1,215	2,587	4,497	0,627
Coxa de frango	0,658	0,054	0,116	0,218	0,910	0,351	0,603	0,203	0,663	1,453
Dorso de frango	0,170	0,248	0,013	0,506	0,119	0,042	0,076	0,021	0,303	0,089
Frango abatido (inteiro)	10,902	9,772	14,986	14,492	13,307	9,756	11,146	7,658	9,501	8,955
Frango vivo	0,380	0,495	1,033	0,408	0,347	0,240	0,285	0,333	0,241	0,301
Miúdos de frango	0,084	0,022	0,109	0,073	0,123	0,162	0,130	0,096	0,089	0,053
Peito de frango	0,802	0,231	0,453	0,481	1,122	0,623	1,008	0,824	1,476	1,072
Outras carnes de frango	0,082	0,029	0,023	0,049	0,086	0,150	0,218	0,020	0,239	0,029
Pato inteiro ou em cortes	0,008	0,016	0,068	-	-	-			0,008	0,006
Peru abatido	0,029	0,011	0,099	-	0,039	-	-	0,031	-	0,063
Peru em cortes	0,051	0,001	0,010	0,001	0,038	0,076	0,030	0,027	0,072	0,123
Outras	0,052	0,053	0,065	0,059	-	0,091	0,077	0,006	-	0,048

ANUÁRIO ESTATÍSTICO DO ESTADO DA PARAÍBA - 2011 IDEME

V - Índices , Preços , Custos e Salários

5 - Índice e Indicadores Econômicos

5.1.4 - POF - Pesquisa de Orçamento Familiar

Tabela 03 - Aquisição alimentar domiciliar per capita anual, por Unidades da Federação, segundo os produtos - Região Nordeste - 2008/2009 — 5 de 6

Produtos	Aquisição alimentar domiciliar *per capita* anual (kg)									
	Unidades da Federação									
	Região Nordeste	Maranhão	Piauí	Ceará	Rio Grande do Norte	Paraíba	Pernam-buco	Alagoas	Sergipe	Bahia
Ovos	3,312	1,837	2,899	3,285	4,462	2,953	3,467	3,075	4,047	3,767
Ovo de galinha	3,298	1,832	2,892	3,278	4,441	2,932	3,449	3,071	4,038	3,745
Outros	0,014	0,005	0,007	0,007	0,021	0,021	0,019	0,003	0,009	0,022
Laticínios	27,477	15,657	21,431	39,166	36,704	29,720	22,853	15,242	26,129	30,230
Leite e creme de leite	23,537	14,506	19,016	34,796	30,735	24,870	16,856	12,784	21,773	26,630
Creme de leite	0,204	0,097	0,196	0,306	0,376	0,337	0,218	0,113	0,205	0,132
Leite condensado	0,380	0,238	0,294	0,456	0,471	0,351	0,384	0,182	0,390	0,443
Leite de vaca fresco	12,858	8,508	10,616	19,336	14,746	12,861	7,339	7,387	12,342	15,656
Leite de vaca pasteurizado	7,517	3,985	4,496	12,157	12,019	8,966	5,386	3,044	6,449	8,074
Leite em pó desengordurado	0,199	0,175	0,205	0,185	0,234	0,206	0,251	0,243	0,243	0,160
Leite em pó integral	1,551	1,272	2,392	1,802	1,285	1,374	1,673	1,112	1,435	1,488
Leite em pó não especificado	0,151	0,103	0,238	0,081	0,136	0,059	0,339	0,135	0,114	0,116
Outros	0,678	0,127	0,580	0,471	1,468	0,716	1,266	0,569	0,596	0,562
Queijos e requeijão	1,549	0,335	0,696	1,571	2,177	2,522	2,892	0,878	1,515	1,209
Queijo minas	0,794	0,042	0,239	1,086	1,362	1,605	1,902	0,360	0,664	0,188
Queijo *mozzarella*	0,316	0,146	0,285	0,223	0,591	0,366	0,378	0,202	0,295	0,369
Queijo não especificado	0,075	0,056	0,086	0,087	0,021	0,163	0,070	0,065	0,092	0,066
Queijo parmezão	0,026	0,006	0,004	0,004	0,023	0,042	0,051	0,016	0,015	0,037
Queijo prato	0,159	0,034	0,033	0,112	0,050	0,170	0,188	0,130	0,137	0,280
Outros queijos	0,047	0,029	0,001	0,026	0,016	0,065	0,124	0,028	0,073	0,032
Requeijão	0,132	0,023	0,050	0,033	0,114	0,110	0,178	0,076	0,239	0,236
Outros laticínios	2,391	0,817	1,718	2,799	3,793	2,328	3,105	1,580	2,841	2,392
Iogurte	1,549	0,682	1,453	1,735	2,147	1,789	2,113	1,054	1,346	1,448
Leite fermentado	0,439	0,027	0,137	0,565	1,150	0,193	0,542	0,233	0,722	0,465
Manteiga	0,357	0,107	0,124	0,435	0,220	0,261	0,372	0,292	0,756	0,475
Outros	0,047	-	0,004	0,063	0,276	0,086	0,077	0,001	0,016	0,004
Açúcares, doces e prod. de confeitaria	20,768	13,730	21,219	25,692	24,657	25,395	19,051	15,553	18,381	21,353
Açúcares	18,130	12,113	18,382	23,006	20,941	21,731	16,046	14,423	16,054	18,683
Açúcar cristal	6,356	5,058	8,639	4,522	8,036	5,035	9,066	5,414	3,082	6,514
Açúcar demerara	0,137	-	-	0,018	0,027	0,166	0,230	0,062	0,240	0,260
Açúcar não especificado	9,623	4,025	9,079	13,974	8,955	14,683	5,851	8,242	12,295	10,688
Açúcar refinado	1,979	3,019	0,640	4,447	3,872	1,807	0,850	0,685	0,383	1,194
Outros	0,034	0,011	0,023	0,045	0,052	0,040	0,050	0,020	0,055	0,027
Doces e produtos de confeitaria	2,029	1,288	1,825	2,202	2,820	3,082	2,409	0,883	1,897	1,894
Bombom	0,057	0,038	0,047	0,041	0,067	0,063	0,085	0,057	0,068	0,054
Chocolate em tablete	0,056	0,013	0,025	0,045	0,060	0,072	0,082	0,018	0,036	0,079
Doce a base de leite	0,095	0,049	0,231	0,133	0,095	0,076	0,100	0,070	0,032	0,078
Doce de fruta cristalizado	0,040	0,005	0,053	0,033	0,190	0,039	0,085	0,008	0,007	0,010
Doce de fruta em calda	0,015	0,001	0,028	-	0,011	0,025	0,013	0,018	0,044	0,022
Doce de fruta em pasta	0,315	0,136	0,351	0,326	0,627	0,712	0,362	0,216	0,312	0,202
Rapadura	0,293	0,075	0,433	0,865	0,437	0,349	0,109	-	0,002	0,195
Sorvete	0,237	0,190	0,220	0,290	0,371	0,296	0,269	0,204	0,274	0,170
Outros	0,920	0,782	0,437	0,468	0,962	1,449	1,303	0,292	1,122	1,082
Outros açúcares, doces e pr. de confei	0,610	0,329	1,012	0,484	0,895	0,582	0,595	0,248	0,429	0,777
Chocolate em pó	0,339	0,180	0,491	0,348	0,420	0,287	0,404	0,102	0,310	0,384
Gelatina	0,014	0,006	0,013	0,014	0,007	0,020	0,011	0,005	0,018	0,022
Mel de abelha	0,048	0,032	0,254	0,030	0,034	0,100	0,018	0,010	0,012	0,040
Polpa de fruta	0,206	0,108	0,254	0,091	0,435	0,168	0,160	0,126	0,083	0,329
Outros	0,002	0,003	-	0,000	-	0,006	0,001	0,004	0,007	0,002
Sais e condimentos	4,522	4,057	5,553	3,434	4,757	4,594	4,893	3,977	5,062	4,888
Sais	2,597	2,729	4,196	2,265	2,474	2,400	2,465	2,374	2,594	2,591
Sal grosso	0,375	0,497	0,163	0,172	0,265	0,116	0,409	0,222	0,447	0,581
Sal refinado	2,222	2,233	4,033	2,093	2,209	2,284	2,056	2,152	2,148	2,009
Outros	0,000	-	0,000	0,001	0,000	-	0,000	0,001	-	0,000
Condimentos	1,925	1,328	1,357	1,169	2,283	2,194	2,428	1,603	2,468	2,297
Caldo de carne em tablete	0,028	0,013	0,022	0,020	0,056	0,033	0,037	0,011	0,026	0,030
Caldo de galinha em tablete	0,038	0,010	0,022	0,032	0,068	0,031	0,023	0,010	0,025	0,070
Outros caldos em tablete	0,032	0,016	0,036	0,025	0,060	0,063	0,047	0,014	0,026	0,024
Colorau	0,165	0,099	0,175	0,202	0,324	0,205	0,227	0,172	0,170	0,087
Fermento	0,008	0,003	0,008	0,008	0,006	0,019	0,005	0,003	0,004	0,012
Leite de coco	0,084	0,041	0,064	0,019	0,021	0,068	0,048	0,027	0,059	0,200
Maionese	0,120	0,068	0,087	0,147	0,153	0,156	0,149	0,058	0,088	0,117
Massa de tomate	0,353	0,282	0,118	0,085	0,151	0,252	0,389	0,212	0,508	0,649
Molho de tomate	0,227	0,065	0,087	0,124	0,229	0,372	0,325	0,213	0,332	0,279
Tempero misto	0,117	0,108	0,090	0,104	0,572	0,086	0,063	0,034	0,035	0,107
Vinagre de álcool	0,389	0,420	0,216	0,180	0,218	0,448	0,627	0,527	0,687	0,341
Vinagre de vinho	0,044	0,025	0,100	0,071	0,035	0,020	0,013	0,051	0,045	0,050
Vinagre não especificado	0,132	0,094	0,092	0,028	0,049	0,180	0,235	0,160	0,239	0,140
Outros	0,189	0,083	0,238	0,125	0,340	0,260	0,240	0,111	0,224	0,192

ANUÁRIO ESTATÍSTICO DO ESTADO DA PARAÍBA - 2011 IDEME

V - Índices , Preços , Custos e Salários

5 - Índice e Indicadores Econômicos

5.1.4 - POF - Pesquisa de Orçamento Familiar

Tabela 03 - Aquisição alimentar domiciliar per capita anual, por Unidades da Federação, segundo os produtos - Região Nordeste - 2008/2009 — 6 de 6

Produtos	Aquisição alimentar domiciliar *per capita* anual (kg)									
	Região Nordeste	Unidades da Federação								
		Maranhão	Piauí	Ceará	Rio Grande do Norte	Paraíba	Pernam-buco	Alagoas	Sergipe	Bahia
Óleos e gorduras	7,322	6,331	8,517	7,814	7,543	7,985	7,246	5,472	6,428	7,566
Óleos	5,503	5,075	7,228	5,922	4,305	5,609	4,756	4,160	4,840	6,137
Azeite de oliva	0,063	0,014	0,016	0,082	0,045	0,043	0,066	0,052	0,034	0,097
Óleo de girassol	0,058	0,050	0,031	0,037	0,020	0,039	0,076	0,066	0,086	0,075
Óleo de canola	0,010	-	-	0,009	0,041	0,020	0,017	-	0,011	0,005
Óleo de milho	0,082	0,161	0,371	0,005	0,038	0,102	0,027	0,027	0,035	0,087
Óleo de soja	5,054	4,449	6,550	5,574	4,146	5,341	4,389	3,819	4,605	5,543
Óleo não especificado	0,133	0,142	0,030	0,113	-	0,061	0,172	0,174	0,061	0,188
Outros	0,103	0,259	0,230	0,101	0,015	0,004	0,009	0,021	0,008	0,142
Gorduras	1,820	1,256	1,289	1,892	3,238	2,375	2,490	1,312	1,588	1,429
Banha de porco	0,010	0,037	0,018	0,014	-	-	-	-	-	0,007
Margarina vegetal	1,806	1,217	1,271	1,874	3,236	2,375	2,489	1,312	1,581	1,412
Outras	0,004	0,001	-	0,005	0,002	-	0,001	-	0,007	0,010
Bebidas e infusões	41,088	14,670	22,714	46,485	99,524	34,324	70,621	20,399	34,206	30,393
Bebidas alcoólicas	3,208	1,757	2,145	2,741	3,935	2,693	3,154	1,610	4,491	4,528
Aguardente de cana	0,230	0,077	0,045	0,315	0,506	0,427	0,348	0,235	0,076	0,127
Outras aguardentes	0,000	0,001	-	-	-	-	-	0,000	-	-
Cerveja	2,410	1,353	1,723	1,822	2,806	1,472	2,119	1,148	3,934	3,762
Vinho	0,426	0,245	0,281	0,572	0,534	0,584	0,441	0,150	0,284	0,457
Outras	0,143	0,081	0,097	0,032	0,089	0,210	0,246	0,077	0,198	0,182
Bebidas não alcoólicas	35,427	10,703	18,052	40,780	93,135	28,836	65,662	16,971	27,998	23,076
Água mineral	20,956	2,333	3,958	24,017	76,935	14,853	45,741	6,853	12,740	9,855
Refrigerante de cola	5,892	4,056	6,068	7,242	7,031	5,103	7,222	4,830	7,494	5,044
Refrigerante de guaraná	3,862	1,764	3,851	3,634	4,676	2,995	7,143	2,191	4,180	3,317
Refrigerante de laranja	1,341	0,686	1,321	1,572	1,454	1,029	2,103	0,716	0,502	1,351
Refrigerante de limão	0,288	0,042	0,076	0,120	0,345	0,226	0,335	0,105	0,267	0,560
Refrigerante de maçã	0,010	-	-	-	-	-	-	-	-	0,038
Refrigerante de uva	0,227	0,068	0,298	0,549	0,404	0,225	0,095	0,018	0,070	0,204
Bebida energética	0,017	0,010	-	0,003	0,012	0,013	0,034	0,002	0,038	0,023
Refrigerante não especificado	1,541	0,871	1,346	1,020	0,897	3,447	1,893	1,863	1,439	1,556
Outros refrigerantes	0,375	0,251	0,262	1,560	0,024	0,271	0,163	0,056	0,244	0,084
Suco de fruta em pó	0,213	0,321	0,402	0,239	0,164	0,157	0,142	0,071	0,268	0,201
Suco de fruta envasado	0,623	0,279	0,358	0,807	0,655	0,402	0,728	0,241	0,702	0,784
Outras	0,082	0,021	0,112	0,017	0,538	0,115	0,065	0,025	0,055	0,060
Cafés	2,434	2,203	2,509	2,951	2,439	2,788	1,783	1,814	1,702	2,754
Café moído	2,223	2,039	2,420	2,741	2,222	2,475	1,515	1,660	1,389	2,559
Café solúvel	0,160	0,113	0,081	0,163	0,205	0,223	0,238	0,070	0,306	0,124
Outros	0,051	0,051	0,008	0,047	0,011	0,090	0,030	0,085	0,007	0,071
Chás	0,018	0,007	0,009	0,014	0,015	0,006	0,021	0,004	0,016	0,034
Chá-mate	0,005	0,007	0,007	0,004	-	-	0,001	0,001	0,009	0,011
Outros	0,013	0,000	0,002	0,010	0,015	0,006	0,020	0,002	0,006	0,023
Alimentos prep.e mist. industriais	1,887	1,515	2,081	2,423	3,155	2,090	2,103	1,015	1,834	1,435
Alimentos preparados	1,661	1,311	1,989	2,317	2,900	2,007	1,953	0,898	1,718	0,985
Alimento congelado	0,009	0,001	0,001	-	0,001	0,010	0,023	0,004	-	0,013
Batata frita	0,024	0,013	0,043	0,007	0,066	0,030	0,041	0,018	0,006	0,016
Carne-assada	0,046	0,096	0,076	0,086	0,051	0,002	0,018	0,004	0,005	0,036
Frango assado ou defumado	0,453	0,639	0,889	0,595	0,760	0,327	0,520	0,215	0,240	0,201
Frango empanado	0,077	0,026	0,025	0,107	0,128	0,127	0,113	0,049	0,052	0,057
Massa	0,162	0,169	0,171	0,097	0,112	0,153	0,226	0,142	0,231	0,163
Refeição	0,582	0,225	0,468	1,046	1,086	0,951	0,564	0,272	0,829	0,332
Salgadinho	0,096	0,040	0,082	0,169	0,302	0,108	0,078	0,022	0,086	0,062
Sanduíche	0,030	0,016	0,018	0,027	0,053	0,032	0,079	0,018	0,018	0,009
Outros	0,183	0,086	0,217	0,183	0,340	0,266	0,292	0,153	0,250	0,094
Misturas industriais	0,226	0,204	0,092	0,106	0,255	0,083	0,150	0,117	0,116	0,450
Mistura para bolo	0,199	0,185	0,071	0,073	0,110	0,078	0,139	0,109	0,100	0,427
Outras	0,027	0,019	0,020	0,033	0,145	0,005	0,011	0,008	0,016	0,023
Outros produtos	0,054	0,003	0,053	-	0,033	-	0,008	-	0,070	0,164

Fonte: IBGE, Diretoria de Pesquisas, Coordenação de Trabalho e Rendimento, Pesquisa de Orçamentos Familiares 2008-2009.

Nota: As quantidades de produtos adquiridos na forma líquida foram transformadas em kg, considerando-se volume igual a peso.

ANUÁRIO ESTATÍSTICO DO ESTADO DA PARAÍBA - 2011

V - Índices , Preços , Custos e Salários

5 - Índice e Indicadores Econômicos

5.1. 4 - POF - Pesquisa de Orçamento Familiar

Tabela 04 - Dados amostrais e estimativas populacionais das medianas de altura e peso da população, por sexo, segundo a idade e os grupos de idade - Paraíba - 2008/2009

Idade e grupos de idade	Dados amostrais		Estimativas populacionais					
			Masculino			Feminino		
				Mediana			Mediana	
	Masculino	Feminino	População	Altura	Peso	População	Altura	Peso
Menos de 1 ano	45	46	33 138	68,0	8,2	32 613	67,8	7,9
1 ano	44	39	27 753	81,6	11,7	28 291	79,2	10,7
2 anos	53	44	32 902	90,7	13,1	28 886	91,5	13,6
3 anos	53	38	38 623	99,9	16,3	26 486	97,5	15,1
4 anos	48	41	31 556	106,5	17,5	25 873	106,0	17,2
5 anos	45	46	28 946	110,5	18,6	30 652	112,6	19,7
6 anos	40	44	29 952	118,6	23,2	27 375	116,7	21,8
7 anos	47	49	29 667	122,9	25,8	35 665	122,0	25,6
8 anos	44	47	31 147	129,2	26,7	27 906	127,5	26,0
9 anos	43	50	31 275	134,5	28,7	34 916	134,3	30,3
10 anos	46	42	30 135	139,9	34,3	35 383	139,6	35,2
11 anos	52	57	37 232	146,8	36,6	35 404	145,0	37,6
12 anos	53	50	40 625	149,1	41,1	32 713	151,8	43,3
13 anos	44	49	30 025	156,3	44,6	31 687	155,4	50,3
14 anos	62	55	51 646	159,8	48,5	40 216	153,1	46,3
15 anos	56	55	36 201	164,1	54,2	33 309	159,3	51,4
16 anos	64	45	47 776	168,2	59,4	34 444	157,7	49,9
17 anos	49	55	35 137	169,6	61,7	39 477	157,1	54,0
18 anos	44	53	29 524	171,3	67,7	37 976	158,1	51,6
19 anos	48	45	29 204	169,1	63,9	31 610	159,7	52,3
20 a 24 anos	239	260	159 605	171,0	68,5	177 153	158,2	56,8
25 a 29 anos	244	257	160 643	171,0	69,7	178 055	158,6	59,9
30 a 34 anos	215	184	149 251	169,1	72,7	125 128	155,6	59,2
35 a 44 anos	340	385	226 649	168,3	71,4	266 397	155,5	62,3
45 a 54 anos	236	307	158 419	166,8	72,3	218 387	155,4	63,5
55 a 64 anos	202	242	139 698	164,9	68,3	160 995	153,8	63,7
65 a 74 anos	130	163	86 054	163,2	67,2	106 918	152,6	62,1
75 anos e mais	84	118	57 210	162,9	67,0	71 285	152,3	60,1

Fonte: IBGE, Diretoria de Pesquisas, Coordenação de Trabalho e Rendimento, Pesquisa de Orçamentos Familiares 2008-2009.

ANUÁRIO ESTATÍSTICO DO ESTADO DA PARAÍBA - 2011

V - Índices , Preços , Custos e Salári

5.1 - Índices e Indicadores Econômicos

5.1.5 - Indicador Financeiro

Tabela 01 - Valor do (R$/US$) no final do mês (último dia útil) - 2000-2011

R$/US$

Anos	Jan.	Fev.	Mar.	Abr.	Maio	Jun.	Jul.	Ago.	Set.	Out.	Nov.	Dez.
2000	1.802	1.769	1.747	1.807	1.827	1.800	1.775	1.823	1.844	1.909	1.960	1.955
2001	1.971	2.045	2.162	2.185	2.360	2.305	2.431	2.552	2.671	2.707	2.529	2.320
2002	2.418	2.348	2.324	2.363	2.522	2.844	3.428	3.022	3.895	3.645	3.637	3.533
2003	3.526	3.563	3.353	2.890	2.966	2.872	2.965	2.966	2.923	2.856	2.949	2.889
2004	2.941	2.914	2.909	2.945	2.129	3.107	3.027	2.934	2.857	2.856	2.731	2.654
2005	2.693	2.595	2.666	2.531	2.404	2.350	2.390	2.364	2.222	2.254	2.207	2.341
2006	2.216	2.135	2.172	2.089	2.300	2.164	2.176	2.139	2.174	2.143	2.169	2.138
2007	2.125	2.118	2.050	2.034	1.929	1.926	1.878	1.962	1.839	1.744	1.784	1.771
2008	1.760	1.683	1.749	1.687	1.629	1.920	1.567	1.634	1.914	2.115	2.333	2.337
2009	2.316	2.378	2.315	2.178	1.973	1.952	1.873	1.886	1.778	1.744	1.750	1.741
2010	1.874	1.811	1.781	1.731	1.817	1.801	1.757	1.756	1.694	1.701	1.716	1.666
2011	1.373	1.661	1.629	1.573	1.580	1.561	1.556	1.587	1.854	1.688	1.811	1.876
Real/Dólar (média mensal)												
2000	1.804	1.775	1.742	1.768	1.828	1.808	1.798	1.809	1.839	1.880	1.948	1.963
2001	1.995	2.002	2.089	2.192	2.297	2.376	2.466	2.511	2.672	2.740	2.543	2.363
2002	2.378	2.420	2.347	2.320	2.480	2.714	2.935	3.110	3.342	3.806	3.576	3.626
2003	3.438	3.591	3.447	3.119	2.956	2.883	2.880	3.002	2.923	2.861	2.914	2.925
2004	2.852	2.930	2.905	2.906	3.100	3.129	3.037	3.003	2.891	2.853	2.786	2.718
2005	2.625	2.598	2.705	2.579	2.453	2.413	2.373	2.368	2.294	2.256	2.211	2.285
2006	2.274	2.162	2.152	2.129	2.178	2.248	2.189	2.156	2.169	2.148	2.158	2.150
2007	2.138	2.096	2.089	2.032	1.982	1.932	1.883	1.966	1.899	1.801	1.770	1.786
2008	1.774	1.728	1.707	1.689	1.660	1.619	1.591	1.612	1.799	2.173	2.266	2.394
2009	2.307	2.313	2.314	2.206	2.061	1.957	1.933	1.845	1.820	1.738	1.726	1.750
2010	1.780	1.841	1.786	1.756	1.813	1.806	1.770	1.759	1.719	1.683	1.713	1.693
2011	1.675	1.668	1.659	1.586	1.613	1.587	1.564	1.597	1.750	1.772	1.790	1.837

Fonte: Suma Econômica

ANUÁRIO ESTATÍSTICO DO ESTADO DA PARAÍBA - 2011

V - Índices , Preços , Custos e Salários

5.1 - Índices e Indicadores Econômicos

5.1.5 - Indicador Financeiro

Tabela 02 - Inflação - SELIC - Taxa referencial de juros - TR - 1995 - 2010

Ano	SELIC	TR - Taxa referencial de juros		
	Ao ano	Índice	Dezembro	Em 12 Meses
1995	38,96	138,62	1;34	31,62
1996	23,87	151,87	0,87	7,93
1997	42,08	166,59	1,31	9,69
1998	32,92	179,56	0,74	7,78
1999	20,98	189,84	0,30	5,73
2000	15,39	193,77	0,10	2,07
2001	18,02	198,18	0,20	2,27
2002	24,90	203,78	0,36	2,83
2003	16,50	213,29	0,19	4,67
2004	17,75	217,19	0,24	1,83
2005	18,00	223,35	0,23	2,84
2006	13,25	227,90	0,15	2,04
2007	11,25	231,23	0,06	1,46
2008	13,75	234,98	0,21	1,62
2009	8,75	236,46	0,05	0,63
2010	10,75	238,10	0,14	0,69

Fonte: Banco Central do Brasil. (*) O índice acumulado

SEÇÃO VI

FINANÇAS PÚBLICAS

SEÇÃO VI

Finanças Públicas

As informações contidas nesta seção representam a composição das Finanças Públicas da União do Estado e dos Municípios. Os dados nas tabelas encontram-se classificados conforme a sequência: receita arrecadada da União; arrecadação do ICMS por município, relação dos 100 maiores contribuintes do Estado, receita tributária e repasse mensal para os municípios do ICMS, IPVA e FPM. A seção aborda ainda nos planos estadual e municipal as estatísticas das arrecadações e despesas, quanto aos seus itens orçamentários, tendo como fonte o Ministério da Fazenda - Sistema de Administração Financeira - SIAFI. Destaca-se ainda em nível estadual o Balanço Geral do Estado, documento que relata a prestação de contas da administração direta e indireta.

FINANÇAS PÚBLICAS

6 - Finanças Públicas

6.1 – Finanças - União

6.2 - Finanças Estadual e Municipal

6.3 - Dados Contábeis Municipais

6.4 - Balanço Geral

ANUÁRIO ESTATÍSTICO DO ESTADO DA PARAÍBA - 2011

VI - Finanças Públicas

6 - Finanças - União - Estado - Município

6.1 - Impostos - Transferências

Tabela 01 - Arrecadação dos impostos/contribuições federais (preços correntes) - Paraíba - 2010

Receitas	Valor (R$ 1,00)
Imposto Sobre Importação	63.122.303
Imposto Sobre Exportação	3.328
Ipi - Total	70.368.139
Ipi - Fumo	100
Ipi - Bebidas	27.290.557
Ipi - Automóveis	144.097
Ipi - Vinculado à Importação	9.048.225
Ipi - Outros	33.885.161
Imposto Sobre a Renda - Total	612.262.310
Irpf	140.613.466
Irpj	189.287.498
Entidades Financeiras	115.637
Demais Empresas	189.171.861
Imposto S/ Renda Retido na Fonte	282.361.346
Irrf - Rendimentos do Trabalho	256.535.718
Irrf - Rendimentos do Capital	11.384.777
Irrf - Remessas P/ Exterior	2.502.106
Irrf - Outros Rendimentos	11.938.744
Imposto S/ Operações Financeiras	2.948.361
Imposto Territorial Rural	1.481.658
Cpmf	6.332
Cofins	439.618.625
Financeiras	327.076
Demais	439.291.549
Contribuição para o Pis/Pasep	141.408.160
Financeiras	55.718
Demais	141.352.442
Csll	140.750.866
Financeiras	95.980
Demais	140.654.885
Cide-Combustíveis	1.093
Contribuicões para Fundaf	1.831.322
Outras Receitas Administradas	74.565.215
Receitas Administrada pela RFB	**1.548.367.712**
Administradas por outros órgãos	58.566.042
Total Geral das Receitas	**1.606.933.754**
PSS - Contrib. do plano de seguridade do servidor (*)	**125.823.010**

Fonte: Sistema DW-Arrecadação

Obs: Não inclui Receita Previdenciária.

(*) A partir de agosto de 2010 (art. 23, MP nº 497/10) a PSS passou a ser administrada pela RFB.

ANUÁRIO ESTATÍSTICO DO ESTADO DA PARAÍBA - 2011

VI - Finanças Públicas

6 - Finanças - União - Estado - Município

6.2 - Impostos - Transferências

Tabela 01 - Sumário de arrecadação do imposto sobre circulação de mercadorias e serviços (ICMS) , Imposto sobre propriedade de veículos automotores (IPVA) , percentual, posição, segundo os municípios - Paraíba - 2010 — 1 de 4

Municípios	Arrecadação do ICMS	(%) ICMS	Posição	Arrecadação do IPVA	(%) IPVA	Posição	Arrecadação Total	(%) Total	Posição
Total do Estado	**2.525.876.690,69**			**115.598.041,59**			**2.769.213.654,73**		
Total - Municípios	**2.293.116.898,82**			**115.598.041,59**			**2.769.213.654,73**		
Água Branca	175.799,70	0,01	155	63.878,67	0,06	85	258.092,90	0,01	148
Aguiar	93.037,11	0,00	196	24.873,40	0,02	163	150.083,94	0,01	188
Alagoa Grande	941.595,43	0,04	81	200.111,27	0,17	36	1.238.968,85	0,04	76
Alagoa Nova	363.805,66	0,01	125	201.780,34	0,17	35	627.176,84	0,02	103
Alagoinha	379.319,67	0,02	123	98.879,17	0,09	65	543.476,15	0,02	117
Alcantil	1.925.782,67	0,08	50	48.590,88	0,04	102	2.181.240,57	0,08	50
Algodão de Jandaíra	7.101,34	0,00	312	8.410,77	0,01	219	20.560,61	0,00	303
Alhandra	18.378.386,11	0,73	11	244.614,65	0,21	28	19.099.692,01	0,69	12
Amparo	8.211,38	0,00	304	12.294,13	0,01	206	24.520,36	0,00	294
Aparecida	182.270,10	0,01	148	45.955,98	0,04	108	241.421,56	0,01	152
Araçagi	138.531,89	0,01	171	124.402,72	0,11	56	285.051,80	0,01	142
Arara	319.231,55	0,01	130	79.101,21	0,07	79	426.228,05	0,02	128
Araruna	389.870,58	0,02	118	138.000,35	0,12	53	571.130,23	0,02	110
Areia	1.565.825,59	0,06	57	296.462,97	0,26	23	1.966.273,33	0,07	54
Areia de Baraúnas	2.270,31	0,00	336	6.925,45	0,01	223	15.149,68	0,00	312
Areial	65.209,28	0,00	311	39.354,30	0,03	125	125.561,20	0,00	204
Aroeiras	465.951,64	0,02	109	92.757,81	0,08	68	614.283,14	0,02	104
Assunção	126.532,72	0,01	177	31.515,09	0,03	147	167.137,42	0,01	175
Baía da Traição	37.014,42	0.00	245	55.506,46	0,05	94	105.304,47	0,00	216
Bananeiras	385.480,01	0,02	120	184.436,65	0,16	38	629.402,03	0,02	102
Baraúna	110.858,32	0,00	185	29.888,38	0,03	152	154.438,86	0,01	181
Barra de Santa Rosa	431.164,05	0,02	112	92.118,42	0,08	69	584.314,15	0,02	112
Barra de Santana	10.237,42	0,00	295	56.452,53	0,05	91	99.107,82	0,00	221
Barra de São Miguel	3.420,69	0,00	327	14.998,03	0,01	196	23.221,52	0,00	295
Bayeux	27.899.180,13	1,10	7	2.149.163,77	1,86	8	31.247.787,54	1,13	7
Belém	790.628,36	0,03	88	184.360,03	0,16	39	1.057.298,48	0,04	85
Belém do Brejo do Cruz	80.939,74	0,00	202	34.395,54	0,03	136	128.566,10	0,00	201
Bernardino Batista	24.426,43	0,00	261	15.002,10	0,01	195	42.259,48	0,00	271
Boa Ventura	23.374,99	0,00	264	27.533,49	0,02	154	57.814,19	0,00	249
Boa Vista	7.972.349,16	0,32	24	122.990,11	0,11	58	8.149.210,29	0,29	24
Bom Jesus	20.090,67	0,00	272	16.774,10	0,01	189	49.223,84	0,00	258
Bom Sucesso	42.977,37	0,00	238	31.998,03	0,03	144	84.329,48	0,00	233
Bonito de Santa Fé	160.811,41	0,01	164	82.718,89	0,07	76	273.666,80	0,01	145
Boqueirão	475.158,80	0,02	107	248.178,30	0,21	26	788.330,52	0,03	97
Borborema	24.602,54	0,00	260	41.654,34	0,04	116	75.799,92	0,00	238
Brejo do Cruz	616.759,42	0,02	97	160.525,01	0,14	48	833.852,66	0,03	94
Brejo dos Santos	219.751,87	0,01	138	34.119,68	0,03	137	286.672,14	0,01	140
Caaporã	39.037.477,01	1,55	5	153.992,12	0,13	49	39.981.517,32	1,44	5
Cabaceiras	118.994,74	0,00	181	39.840,19	0,03	123	171.084,75	0,01	173
Cabedelo	455.437.125,75	18,03	2	3.815.904,00	3,30	4	486.094.845,87	17,55	2
Cachoeira dos Índios	170.096,54	0,01	158	67.230,06	0,06	83	253.652,13	0,01	147
Cacimba de Areia	29.669,20	0,00	252	16.318,28	0,01	191	47.934,75	0,00	257
Cacimba de Dentro	324.890,14	0,01	129	82.407,27	0,07	77	452.193,25	0,02	126
Cacimbas	27.379,25	0,00	253	26.958,87	0,02	160	58.470,33	0,00	247
Caiçara	205.575,83	0,01	143	59.281,55	0,05	89	276.399,45	0,01	143
Cajazeiras	18.794.873,91	0,74	10	2.564.437,15	2,22	5	22.583.125,54	0,82	10
Cajazeirinhas	21.249,70	0,00	271	13.647,62	0,01	201	41.741,23	0,00	272
Caldas Brandão	147.509,64	0,01	169	60.983,64	0,05	87	219.633,56	0,01	158
Camalaú	519.339,53	0,02	105	24.404,20	0,02	165	571.007,21	0,02	109
Campina Grande	249.542.208,20	9,88	3	21.303.401,24	18,43	2	280.561.898,25	10,13	3

Tabela 01 - Sumário de arrecadação do imposto sobre circulação de mercadorias e serviços (ICMS) , Imposto sobre propriedade de veículos automotores (IPVA) , percentual, posição, segundo os municípios - Paraíba - 2010 — 2 de 4

Municípios	Arrecadação do ICMS	(%) ICMS	Posição	Arrecadação do IPVA	(%) IPVA	Posição	Arrecadação Total	(%) Total	Posição
Tacima (C. de Santana)	439.702,67	0,02	111	49.940,67	0,04	101	562.677,40	0,02	115
Capim	48.230,83	0,00	229	40.704,77	0,04	118	97.709,58	0,00	224
Caraúbas	9.242,01	0,00	300	16.979,31	0,01	187	33.525,17	0,00	278
Carrapateira	8.241,76	0,00	303	9.614,68	0,01	214	21.223,95	0,00	302
Casserengue	182.147,97	0,01	149	41.297,03	0,04	117	228.436,07	0,01	155
Catingueira	48.953,23	0,00	226	18.308,63	0,02	183	100.040,05	0,00	218
Catolé do Rocha	3.960.572,15	0,16	36	592.757,02	0,51	14	4.857.442,36	0,18	34
Caturité	963.053,13	0,04	79	84.740,64	0,07	73	1.124.126,20	0,04	77
Conceição	603.640,58	0,02	98	173.722,70	0,15	43	846.118,56	0,03	95
Condado	53.764,58	0,00	220	43.291,56	0,04	113	105.635,80	0,00	215
Conde	15.406.411,44	0,61	15	292.345,18	0,25	24	16.293.032,05	0,59	14
Congo	175.129,40	0,01	156	23.087,14	0,02	169	214.715,85	0,01	164
Coremas	536.765,64	0,02	103	170.958,96	0,15	45	776.375,01	0,03	99
Coxixola	8.182,35	0,00	305	9.276,04	0,01	215	18.846,53	0,00	308
Cruz do Espírito Santo	840.857,75	0,03	86	127.378,02	0,11	55	1.124.171,54	0,04	88
Cubati	177.455,91	0,01	153	45.620,15	0,04	109	243.321,09	0,01	153
Cuité	1.337.242,51	0,05	61	172.153,39	0,15	44	1.592.894,49	0,06	59
Cuité de Mamanguape	44.157,16	0,00	233	52.229,84	0,05	99	105.225,87	0,00	213
Cuitegi	80.340,70	0,00	203	39.892,60	0,03	122	128.591,51	0,00	197
Curral de Cima	7.628,82	0,00	309	36.646,76	0,03	134	51.313,97	0,00	253
Curral Velho	3.241,64	0,00	328	9.198,92	0,01	216	14.435,04	0,00	313
Damião	45.285,20	0,00	232	17.873,15	0,02	186	66.545,66	0,00	241
Desterro	208.155,36	0,01	142	105.623,20	0,09	61	355.633,73	0,01	133
Diamante	170.063,68	0,01	159	31.124,43	0,03	148	210.987,96	0,01	162
Dona Inês	158.429,28	0,01	166	42.415,84	0,04	115	215.701,82	0,01	163
Duas Estradas	262.304,13	0,01	133	30.220,22	0,03	150	309.185,52	0,01	136
Emas	30.210,39	0,00	250	12.439,03	0,01	205	47.876,04	0,00	262
Esperança	12.141.669,13	0,48	19	750.760,25	0,65	11	13.363.620,43	0,48	17
Fagundes	95.902,69	0,00	193	84.000,26	0,07	74	205.143,71	0,01	167
Frei Martinho	93.461,50	0,00	194	12.020,51	0,01	207	118.466,82	0,00	207
Gado Bravo	26.570,94	0,00	257	27.010,26	0,02	159	65.381,95	0,00	242
Guarabira	13.029.013,39	0,52	16	1.530.704,32	1,32	9	15.511.479,90	0,56	16
Gurinhém	1.127.662,42	0,04	72	95.499,13	0,08	66	1.259.950,49	0,05	73
Gurjão	115.041,19	0,00	183	19.567,81	0,02	178	137.613,51	0,00	190
Ibiara	82.202,93	0,00	200	32.667,96	0,03	142	123.453,39	0,00	202
Igaracy	90.839,99	0,00	197	37.311,10	0,03	132	141.847,74	0,01	187
Imaculada	61.686,02	0,00	214	46.427,14	0,04	106	135.620,21	0,00	194
Ingá	344.191,78	0,01	128	178.698,67	0,15	41	603.730,90	0,02	111
Itabaiana	1.975.618,98	0,06	49	408.756,96	0,35	18	2.631.019,78	0,10	48
Itaporanga	2.464.165,68	0,10	46	394.425,11	0,34	19	3.047.359,88	0,11	44
Itapororoca	345.358,95	0,01	127	169.880,63	0,15	46	565.817,86	0,02	113
Itatuba	910.195,59	0,04	83	89.630,99	0,08	70	1.056.822,22	0,04	83
Jacaraú	169.996,30	0,01	160	146.488,43	0,13	51	364.639,70	0,01	132
Jericó	178.105,88	0,01	152	44.360,95	0,04	111	248.033,82	0,01	150
João Pessoa	1.249.126.667,60	49,45	1	55.278.502,63	47,82	1	1.375.018.268,41	49,65	1
Juarez Távora	52.512,82	0,00	222	56.669,03	0,05	90	128.101,06	0,00	206
Juazeirinho	1.144.610,39	0,05	71	104.480,20	0,09	62	1.346.756,32	0,05	69
Junco do Seridó	1.650.143,35	0,07	54	54.258,42	0,05	96	1.797.676,42	0,06	56
Juripiranga	981.757,56	0,04	78	56.182,29	0,05	92	1.157.791,02	0,04	79
Juru	75.675,27	0,00	208	38.273,43	0,03	128	127.819,84	0,00	199
Lagoa	77.884,46	0,00	204	22.894,34	0,02	170	115.548,28	0,00	209
Lagoa de Dentro	65.029,05	0,00	212	60.868,84	0,05	88	147.541,72	0,01	192
Lagoa Seca	579.307,02	0,02	100	385.424,06	0,33	20	1.046.736,83	0,04	87
Lastro	22.564,56	0,00	265	16.906,49	0,01	188	41.833,28	0,00	270
Livramento	56.060,45	0,00	218	32.342,77	0,03	143	97.277,56	0,00	223
Logradouro	15.317,55	0,00	284	23.259,90	0,02	168	42.504,18	0,00	268
Lucena	1.909.358,41	0,08	51	118.280,62	0,10	59	2.075.801,72	0,07	52

ANUÁRIO ESTATÍSTICO DO ESTADO DA PARAÍBA - 2011

VI - Finanças Públicas

6 - Finanças - União - Estado - Município

6.2 - Impostos - Transferências

Tabela 01 - Sumário de arrecadação do imposto sobre circulação de mercadorias e serviços (ICMS) , Imposto sobre propriedade de veículos automotores (IPVA) , percentual, posição, segundo os municípios - Paraíba - 2010 — 3 de 4

Municípios	Arrecadação do ICMS	(%) ICMS	Posição	Arrecadação do IPVA	(%) IPVA	Posição	Arrecadação Total	(%) Total	Posição
Mãe d'Água	13.186,57	0,00	289	14.529,13	0,01	198	30.078,25	0,00	284
Malta	49.007,42	0,00	225	48.123,32	0,04	103	108.305,33	0,00	211
Mamanguape	8.768.454,45	0,35	21	783.609,75	0,68	10	9.938.255,65	0,36	20
Manaíra	80.980,27	0,00	201	24.767,81	0,02	164	137.864,22	0,00	200
Marcação	18.019,81	0,00	279	38.339,04	0,03	127	63.159,38	0,00	245
Mari	785.833,51	0,03	89	151.606,39	0,13	50	1.059.296,20	0,04	89
Marizópolis	77.418,72	0,00	207	43.356,33	0,04	112	129.792,81	0,00	195
Massaranduba	85.398,55	0,00	199	71.342,48	0,06	81	177.529,00	0,01	171
Mataraca	3.476.616,55	0,14	39	86.068,70	0,07	71	3.593.608,29	0,13	38
Matinhas	2.279,25	0,00	335	27.363,98	0,02	155	32.060,01	0,00	282
Mato Grosso	15.056,80	0,00	286	16.486,71	0,01	190	44.123,98	0,00	264
Maturéia	250.084,41	0,01	135	30.954,08	0,03	149	294.869,43	0,01	139
Mogeiro	171.742,99	0,01	157	62.975,74	0,05	86	256.768,42	0,01	149
Montadas	43.865,10	0,00	235	46.953,69	0,04	104	102.502,21	0,00	220
Monte Horebe	48.457,57	0,00	228	20.673,10	0,02	174	78.420,80	0,00	235
Monteiro	2.751.513,66	0,11	44	472.187,25	0,41	17	3.541.545,16	0,13	42
Mulungu	177.040,83	0,01	154	54.923,45	0,05	95	247.594,84	0,01	151
Natuba	37.414,46	0,00	244	18.404,85	0,02	182	69.458,34	0,00	243
Nazarezinho	96.678,19	0,00	192	33.381,54	0,03	140	141.870,93	0,01	189
Nova Floresta	406.625,18	0,02	116	74.185,21	0,06	80	521.791,03	0,02	119
Nova Olinda	62.582,24	0,00	213	33.591,59	0,03	139	109.892,25	0,00	212
Nova Palmeira	58.694,77	0,00	215	27.074,02	0,02	158	100.278,83	0,00	222
Olho d'Água	57.797,93	0,00	216	21.556,17	0,02	173	94.609,14	0,00	226
Olivedos	16.817,46	0,00	280	21.951,16	0,02	172	42.471,09	0,00	269
Ouro Velho	121.061,69	0,00	179	17.993,15	0,02	184	153.780,75	0,01	184
Parari	5.831,70	0,00	316	7.908,76	0,01	221	15.279,25	0,00	310
Passagem	26.614,87	0,00	256	23.841,44	0,02	167	57.566,84	0,00	248
Patos	24.667.662,80	0,98	9	4.007.972,54	3,47	3	30.255.917,21	1,09	8
Paulista	383.570,14	0,02	121	94.775,82	0,08	67	527.075,15	0,02	118
Pedra Branca	31.124,60	0,00	249	15.938,83	0,01	192	55.826,10	0,00	251
Pedra Lavrada	1.156.061,05	0,05	69	50.864,22	0,04	100	1.260.193,80	0,05	74
Pedras de Fogo	4.551.417,42	0,18	33	288.053,89	0,25	25	5.188.667,90	0,19	32
Pedro Régis	23.653,99	0,00	263	42.666,52	0,04	114	67.781,72	0,00	239
Piancó	778.425,95	0,03	90	238.692,69	0,21	31	1.114.670,93	0,04	81
Picuí	1.237.964,38	0,05	67	202.733,23	0,18	34	1.561.016,03	0,06	60
Pilar	399.389,33	0,02	117	69.502,82	0,06	82	498.611,71	0,02	120
Pilões	69.584,65	0,00	209	40.567,20	0,04	119	126.524,15	0,00	205
Pilõezinhos	9.615,84	0,00	298	22.433,57	0,02	171	35.672,88	0,00	277
Pirpirituba	162.207,66	0,01	163	79.424,84	0,07	78	278.942,09	0.01	144
Pitimbu	105.065,12	0,00	187	64.878,38	0,06	84	195.037,99	0,01	168
Pocinhos	847.572,23	0,03	85	137.798,24	0,12	54	1.047.758,47	0,04	84
Poço Dantas	18.759,67	0,00	275	13.813,83	0,01	200	41.305,09	0,00	273
Poço de José de Moura	18.754,85	0,00	276	26.112,53	0,02	161	49.933,84	0,00	256
Pombal	2.792.283,11	0,11	43	539.396,26	0,47	16	3.563.286,52	0,13	41
Prata	67.506,32	0,00	210	24.337,92	0,02	166	106.779,28	0,00	217
Princesa Isabel	995.731,76	0,04	77	207.861,04	0,18	33	1.413.781,02	0,05	72
Puxinanã	195.775,75	0,01	145	143.725,66	0,12	52	381.353,41	0,01	131
Queimadas	4.583.774,94	0,18	32	558.201,69	0,48	15	5.667.532,16	0,20	30
Quixaba	49.211,82	0,00	224	8.206,92	0,01	220	65.944,18	0,00	240
Remígio	654.037,42	0,03	96	244.469,44	0,21	29	994.204,85	0,04	91
Riachão	18.889,06	0,00	274	11.170,50	0,01	210	32.512,60	0,00	281
Riachão do Bacamarte	12.284,48	0,00	290	36.565,62	0,03	135	53.052,85	0,00	252
Riachão do Poço	2.903,27	0,00	329	33.885,95	0,03	138	43.882,58	0,00	267
Riacho de Sto. Antônio	7.228,95	0,00	311	15.602,11	0,01	193	24.936,35	0,00	291
Riacho dos Cavalos	412.191,62	0,02	114	46.714,77	0,04	105	494.197,05	0,02	121
Rio Tinto	1.115.880,11	0,04	73	349.792,63	0,30	21	1.893.637,59	0,07	63
Salgadinho	15.733,58	0,00	282	12.546,64	0,01	204	30.828,78	0,00	283
Salgado de São Félix	93.288,14	0,00	195	52.830,62	0,05	98	159.152,48	0,01	179
Santa Cecília	178.615,50	0,01	151	19.937,26	0,02	177	203.688,99	0,01	165
Santa Cruz	162.743,29	0,01	162	46.146,75	0,04	107	231.530,96	0,01	161

ANUÁRIO ESTATÍSTICO DO ESTADO DA PARAÍBA - 2011

VI - Finanças Públicas

6 - Finanças - União - Estado - Município

6.2 - Impostos - Transferências

Tabela 01 - Sumário de arrecadação do imposto sobre circulação de mercadorias e serviços (ICMS) , Imposto sobre propriedade de veículos automotores (IPVA) , percentual, posição, segundo os municípios - Paraíba - 2010 — 4 de 4

Municípios	Arrecadação do ICMS	(%) ICMS	Posição	Arrecadação do IPVA	(%) IPVA	Posição	Arrecadação Total	(%) Total	Posição
Santa Helena	41.066,74	0,00	241	38.761,52	0,03	126	88.998,35	0,00	227
Santa Inês	9.435,68	0,00	299	31.611,33	0,03	146	86.013,36	0,00	229
Santa Luzia	1.153.208,93	0,05	70	246.992,97	0,21	27	1.510.888,74	0,05	65
Santa Rita	41.256.265,65	1,63	4	2.285.600,43	1,98	7	45.872.825,56	1,66	4
Santa Teresinha	108.454,33	0,00	186	37.549,53	0,03	129	153.382,35	0,01	180
Santana de Mangueira	47.635,13	0,00	230	20.062,66	0,02	176	73.555,91	0,00	237
Santana dos Garrotes	133.492,84	0,01	173	37.505,41	0,03	131	179.793,17	0,01	170
Santarém	9.865,16	0,00	297	12.681,54	0,01	203	24.302,91	0,00	292
Santo André	32.039,87	0,00	247	14.576,33	0,01	197	53.265,12	0,00	254
São Bentinho	52.135,16	0,00	23	20.179,67	0,02	175	87.336,12	0,00	230
São Bento	5.999.958,13	0,24	27	744.478,08	0,64	12	7.133.720,56	0,26	26
São Domingos	8.338,59	0,00	302	10.803,60	0,01	212	20.416,15	0,00	304
São Dom. do Cariri	7.958,91	0,00	306	17.965,40	0,02	185	29.732,40	0,00	286
São Francisco	45.470,82	0,00	231	28.404,13	0,02	153	80.723,35	0,00	232
São João do Cariri	88.544,11	0,00	198	45.207,85	0,04	110	149.103,68	0,01	183
São João do R. do Peixe	2.294.638,84	0,09	47	182.139,02	0,16	40	2.587.610,30	0,09	47
São João do Tigre	10.449,44	0,00	294	8.840,52	0,01	217	24.529,87	0,00	293
São José da L.. Tapada	100.253,05	0,00	190	32.713,51	0,03	141	146.361,14	0,01	185
São José de Caiana	18.915,75	0,00	273	19.197,10	0,02	179	48.334,66	0,00	259
São José de Espinharas	32.270,11	0,00	246	19.145,21	0,02	180	55.639,21	0,00	250
São José de Piranhas	1.279.284,10	0,05	63	191.767,10	0,17	37	1.563.788,88	0,06	61
São José de Princesa	4.679,20	0,00	321	10.995,90	0,01	211	18.011,41	0,00	309
São José do Bonfim	26.857,17	0,00	254	18.827,70	0,02	181	50.094,74	0,00	255
São José do Br. do Cruz	158,36	0,00	373	10.791,52	0,01	213	14.150,78	0,00	314
São José do Sabugi	118.815,85	0,00	182	40.168,56	0,03	121	171.785,41	0,01	174
São José dos Cordeiros	2.190,32	0,00	338	14.498,54	0,01	199	22.093,70	0,00	298
São José dos Ramos	14.172,06	0,00	288	36.824,45	0,03	133	61.641,12	0,00	246
São Mamede	224.254,32	0,01	136	85.658,15	0,07	72	329.815,81	0,01	134
São Miguel de Taipu	54.325,18	0,00	219	27.239,36	0,02	156	85.772,19	0,00	228
São Seb. de Lag. de Roça	191.843,51	0,01	146	103.640,93	0,09	63	326.617,51	0,01	135
São Seb. do Umbuzeiro	15.090,22	0,00	285	11.530,39	0,01	209	34.288,24	0,00	280
Sapé	5.627.658,47	0,22	28	621.880,24	0,54	13	6.644.965,02	0,24	28
Seridó	77.803,13	0,00	205	40.363,43	0,03	120	136.552,01	0,00	196
Serra Branca	379.523,71	0,02	122	124.193,39	0,11	57	554.805,97	0,02	116
Serra da Raíz	15.671,65	0,00	283	13.109,75	0,01	202	39.212,80	0,00	276
Serra Grande	16.164,20	0,00	281	7.617,70	0,01	222	29.677,14	0,00	285
Serra Redonda	48.462,11	0,00	227	39.495,26	0,03	124	93.308,19	0,00	225
Serraria	53.666,11	0,00	221	25.151,68	0,02	162	83.445,48	0,00	231
Sertãozinho	516.485,50	0,02	106	30.022,84	0,03	151	560.933,48	0,02	108
Sobrado	357.140,77	0,01	126	106.431,27	0,09	60	479.496,81	0,02	123
Solânea	1.631.828,93	0,06	56	349.196,10	0,3	22	2.188.414,88	0,08	51
Soledade	1.263.726,39	0,05	66	174.629,02	0,15	42	1.558.881,89	0,06	62
Sossêgo	56.431,13	0,00	217	15.498,44	0,01	194	79.021,59	0,00	236
Sousa	17.246.311,99	0,68	12	2.411.913,35	2,09	6	20.624.729,30	0,74	11
Sumé	806.104,29	0,03	87	162.642,22	0,14	47	1.052.252,11	0,04	86
Taperoá	680.738,88	0,03	95	101.345,76	0,09	64	840.731,04	0,03	93
Tavares	386.581,14	0,02	119	53.139,60	0,05	97	479.134,83	0,02	124
Teixeira	945.512,70	0,04	80	221.233,78	0,19	32	1.276.393,96	0,05	75
Tenório	130.241,15	0,01	175	11.998,85	0,01	208	149.663,62	0,01	182
Triunfo	164.314,49	0,01	161	55.762,47	0,05	93	239.445,94	0,01	156
Uiraúna	1.190.598,08	0,05	68	240.103,61	0,21	30	1.496.767,13	0,05	64
Umbuzeiro	208.288,18	0,01	141	83.107,76	0,07	75	313.717,73	0,01	137
Várzea	186.822,58	0,01	147	31.642,29	0,03	145	232.720,25	0,01	154
Vieirópolis	30.205,76	0,00	251	27.211,94	0,02	157	62.086,13	0,00	244
Vista Serrana	129.357,88	0,01	176	37.526,65	0,03	130	173.181,68	0,01	172
Zabelê	8.878,23	0,00	301	8.773,42	0,01	218	20.399,36	0,00	305

Fonte: Receita Estadual

ANUÁRIO ESTATÍSTICO DO ESTADO DA PARAÍBA - 2011

VI - Finanças Públicas

6 - Finanças - União - Estado - Município

6.2 - Impostos - Transferências

Tabela 02 - Recolhimento do imposto sobre circulação de mercadorias e serviços(ICMS), segundo os municípios - Paraíba - 2005 - 2010 — **1 de 4**

Municípios	Anos					
	2005	2006	2007	2008	2009	2010
Água Branca	183.904,82	199.843,61	216.356,48	131.650,78	153.937,09	175.799,70
Aguiar	30.042,23	35.841,46	35.867,35	71.957,84	64.629,61	93.037,11
Alagoa Grande	672.499,82	618.620,27	620.845,72	694.330,86	721.325,08	941.595,43
Alagoa Nova	496.376,30	705.953,77	279.306,10	362.143,78	319.625,89	363.805,66
Alagoinha	108.132,36	118.599,83	124.063,38	198.643,32	179.792,39	379.319,67
Alcantil	743.265,15	1.023.337,70	1.123.717,86	1.494.961,06	1.967.974,59	1.925.782,67
Algodão de Jandaíra	789,09	526,40	629,22	2.577,94	1.979,53	7.101,34
Alhandra	14.954.192,29	13.952.349,73	13.393.832,67	13.102.916,98	16.869.511,67	18.378.386,11
Amparo	1.977,37	1.657,30	5.180,90	21.355,08	7.053,72	8.211,38
Aparecida	28.625,93	37.061,60	74.591,64	133.272,64	112.247,68	182.270,10
Araçagi	41.659,22	41.848,06	42.903,11	76.017,90	91.850,64	138.531,89
Arara	89.266,42	105.292,37	140.549,51	179.057,83	224.352,13	319.231,55
Araruna	438.749,35	371.351,76	225.966,42	346.379,79	323.445,15	389.870,58
Areia	468.861,55	579.487,60	706.419,60	943.695,87	1.238.226,66	1.565.825,59
Areia de Baraúnas	769,56	1.730,64	2.263,21	2.881,65	2.388,97	2.270,31
Areial	36.362,39	45.163,78	54.907,81	65.989,63	58.258,78	65.209,28
Aroeiras	189.998,08	208.391,06	269.639,28	282.424,60	313.313,17	465.951,64
Assunção	46.915,42	84.599,72	99.446,95	169.325,59	183.520,20	126.532,72
Baía da Traição	62.393,53	32.717,70	27.532,75	27.495,52	47.194,76	37.014,42
Bananeiras	157.337,54	148.680,28	188.338,09	218.565,37	227.263,66	385.480,01
Baraúna	43.492,16	24.120,72	28.957,89	72.755,68	80.481,48	110.858,32
Barra de Santa Rosa	201.651,25	238.460,70	216.961,51	388.173,06	359.229,70	431.164,05
Barra de Santana	4.612,60	6.540,39	2.576,35	5.879,78	5.073,58	10.237,42
Barra de São Miguel	2.717,94	2.316,99	8.523,45	6.781,07	1.646,99	3.420,69
Bayeux	11.945.097,99	12.848.439,84	13.982.054,65	16.890.373,25	19.362.696,35	27.899.180,13
Belém	579.948,93	1.277.538,42	762.559,57	863.672,63	799.401,84	790.628,36
Belém do B. do Cruz	35.552,10	37.529,09	51.123,92	60.602,56	61.830,49	80.939,74
Bernardino Batista	6.039,14	9.820,24	14.860,04	8.672,55	6.056,17	24.426,43
Boa Ventura	16.108,99	12.884,15	8.444,04	12.996,82	14.193,28	23.374,99
Boa Vista	4.866.175,43	5.557.852,91	5.860.193,73	6.416.390,33	4.996.082,72	7.972.349,16
Bom Jesus	7.101,28	11.859,28	10.155,25	11.169,43	29.831,48	20.090,67
Bom Sucesso	18.536,83	13.201,02	20.107,48	28.246,23	47.203,99	42.977,37
Bonito de Santa Fé	81.175,98	77.715,96	82.357,64	126.776,78	143.706,45	160.811,41
Boqueirão	168.201,87	176.602,73	233.602,13	295.533,69	388.829,27	475.158,80
Borborema	20.995,45	23.691,66	13.579,91	13.020,60	14.216,75	24.602,54
Brejo do Cruz	246.747,05	318.966,46	715.878,52	711.343,57	554.503,81	616.759,42
Brejo dos Santos	98.566,51	119.045,50	118.042,44	169.881,08	195.457,90	219.751,87
Caaporã	17.566.019,77	15.526.801,60	15.302.525,94	31.386.267,59	32.787.559,90	39.037.477,01
Cabaceiras	28.482,40	44.316,79	70.855,33	91.523,93	102.648,33	118.994,74
Cabedelo	232.950.847,92	282.531.954,64	334.847.151,37	347.867.741,47	372.274.095,49	455.437.125,75
Cachoeira dos Índios	45.490,25	57.486,46	65.905,80	115.082,90	116.421,74	170.096,54
Cacimba de Areia	5.854,02	8.828,17	12.101,47	31.253,60	25.829,76	29.669,20
Cacimba de Dentro	143.233,29	172.384,12	193.634,15	273.264,82	306.818,24	324.890,14
Cacimbas	9.169,46	9.140,04	9.278,26	15.919,43	22.611,82	27.379,25
Caiçara	110.252,81	101.490,30	76.447,64	148.782,51	134.765,89	205.575,83
Cajazeiras	11.001.982,49	11.114.493,99	13.081.774,36	15.270.447,58	16.614.795,60	18.794.873,91
Cajazeirinhas	1.091,58	3.055,45	6.878,03	17.253,92	22.674,07	21.249,70
Caldas Brandão	73.653,86	89.825,74	73.775,08	121.864,94	127.840,60	147.509,64
Camalaú	55.471,12	110.667,68	100.449,68	130.231,57	375.261,39	519.339,53
Campina Grande	123.013.776,34	135.487.230,70	147.443.763,82	173.034.520,45	198.421.888,40	249.542.208,20
Tacima (C. de Santana)	251.502,71	252.248,23	298.295,06	457.521,74	526.882,41	439.702,67
Capim	21.181,18	28.610,52	7.176,02	19.851,50	27.968,23	48.230,83
Caraúbas	21.989,17	9.535,55	6.682,44	16.078,77	8.929,76	9.242,01
Carrapateira	287,37	2.996,83	5.356,09	8.929,83	9.656,60	8.241,76
Casserengue	54.954,39	285.119,17	138.977,16	170.265,07	189.046,95	182.147,97
Catingueira	4.973,68	22.348,60	22.589,55	35.092,67	34.689,04	48.953,23
Catolé do Rocha	1.822.975,28	2.163.874,01	2.348.040,89	3.164.577,73	3.468.115,09	3.960.572,15
Caturité	278.465,00	486.258,28	553.659,56	653.080,86	897.569,72	963.053,13
Conceição	267.191,93	424.844,04	576.086,93	536.830,89	524.604,40	603.640,58

ANUÁRIO ESTATÍSTICO DO ESTADO DA PARAÍBA - 2011

VI - Finanças Públicas

6 - Finanças - União - Estado - Município

6.2 - Impostos - Transferências

Tabela 02 - Recolhimento do imposto sobre circulação de mercadorias e serviços(ICMS), segundo os municípios - Paraíba - 2005-2010 — **2 de 4**

Municípios	Anos					
	2005	2006	2007	2008	2009	2010
Condado	10.395,37	9.030,52	22.988,61	34.021,22	48.892,78	53.764,58
Conde	8.198.424,24	10.392.837,88	6.628.196,48	6.678.656,84	11.881.809,24	15.406.411,44
Congo	39.396,85	52.438,75	97.864,06	138.725,69	103.928,75	175.129,40
Coremas	189.926,68	251.428,33	244.486,61	335.420,67	416.135,35	536.765,64
Coxixola	2.630,54	5.126,92	4.270,89	6.007,02	7.467,90	8.182,35
Cruz do Esp. Santo	296.763,70	506.266,98	271.371,26	131.139,19	643.082,28	840.857,75
Cubati	72.439,18	160.853,00	118.093,58	100.412,92	157.853,80	177.455,91
Cuité	518.747,00	577.214,14	521.276,28	684.900,62	966.632,46	1.337.242,51
Cuité de Mamanguape	14.820,13	17.893,47	16.481,90	27.827,24	39.962,25	44.157,16
Cuitegi	160.714,29	155.046,77	30.111,16	47.804,09	49.455,40	80.340,70
Curral de Cima	15.928,57	12.963,05	18.272,50	9.259,61	7.709,19	7.628,82
Curral Velho	1.984,73	608,13	4.144,69	8.023,83	3.462,30	3.241,64
Damião	13.350,71	20.888,99	9.027,92	5.859,61	10.817,68	45.285,20
Desterro	105.014,00	121.625,73	131.384,60	133.046,77	181.074,37	208.155,36
Diamante	20.621,10	24.980,49	24.344,68	66.499,69	86.327,18	170.063,68
Dona Inês	64.546,36	75.761,36	90.916,05	144.494,55	136.754,39	158.429,28
Duas Estradas	173.135,93	162.248,95	134.562,12	168.103,95	199.543,99	262.304,13
Emas	3.888,93	8.567,34	12.110,30	12.690,96	13.822,33	30.210,39
Esperança	6.156.072,99	7.993.756,87	8.026.026,20	7.581.409,44	9.045.630,30	12.141.669,13
Fagundes	31.489,95	34.113,93	32.107,11	47.401,63	54.037,83	95.902,69
Frei Martinho	12.065,65	14.607,06	25.105,27	37.559,72	38.277,05	93.461,50
Gado Bravo	7.171,87	10.118,43	20.705,09	24.229,95	25.216,54	26.570,94
Guarabira	6.889.002,65	8.093.052,09	8.309.376,23	9.632.367,94	10.877.242,04	13.029.013,39
Gurinhém	154.089,12	229.008,15	199.746,67	236.982,32	752.911,04	1.127.662,42
Gurjão	27.746,52	18.241,70	21.218,56	24.992,99	39.484,70	115.041,19
Ibiara	37.737,40	40.223,69	44.432,19	64.817,33	81.873,02	82.202,93
Igaracy	30.184,30	52.971,88	36.899,41	54.322,11	61.724,73	90.839,99
Imaculada	52.030,45	66.243,78	44.292,84	61.347,71	58.407,53	61.686,02
Ingá	645.506,36	365.196,26	219.965,80	327.755,28	285.107,63	344.191,78
Itabaiana	913.254,01	963.547,10	982.424,85	1.456.345,20	1.510.739,83	1.975.618,98
Itaporanga	932.673,05	1.157.138,45	1.329.868,22	1.789.762,37	2.129.336,94	2.464.165,68
Itapororoca	66.847,23	82.957,80	122.611,22	167.274,44	273.336,50	345.358,95
Itatuba	455.032,80	260.498,18	485.175,50	974.869,47	837.924,62	910.195,59
Jacaraú	91.517,66	120.393,02	136.606,58	217.526,69	164.715,29	169.996,30
Jericó	86.784,55	95.341,90	105.480,57	120.111,99	134.607,12	178.105,88
João Pessoa	543.943.386,23	860.102.182,40	917.474.770,86	1.047.789.527,72	1.161.502.496,50	1.249.126.667,60
Juarez Távora	24.297,51	25.172,16	27.289,89	30.838,72	49.133,53	52.512,82
Juazeirinho	1.006.485,60	824.682,92	595.398,97	970.642,41	768.196,18	1.144.610,39
Junco do Seridó	422.146,90	436.767,54	897.276,25	1.499.737,12	1.578.707,22	1.650.143,35
Juripiranga	411.621,51	537.313,99	551.008,56	651.634,71	866.135,51	981.757,56
Juru	43.369,22	56.496,76	64.811,88	84.078,51	72.300,93	75.675,27
Lagoa	27.264,22	26.514,12	37.924,54	64.354,48	71.856,65	77.884,46
Lagoa de Dentro	16.535,98	32.499,38	32.013,49	44.681,72	45.896,24	65.029,05
Lagoa Seca	202.788,09	205.701,31	249.313,70	399.936,65	423.652,99	579.307,02
Lastro	7.206,61	8.503,37	9.340,98	13.324,80	19.480,34	22.564,56
Livramento	16.011,67	19.315,47	25.054,36	30.747,33	44.078,45	56.060,45
Logradouro	62.351,52	7.777,50	3.256,21	9.976,72	11.259,00	15.317,55
Lucena	1.040.263,63	846.366,46	722.886,96	890.791,31	1.102.886,76	1.909.358,41
Mãe d'Água	1.648,71	2.135,29	6.214,48	13.347,52	9.777,62	13.186,57
Malta	11.534,26	18.469,20	21.275,34	24.986,87	33.229,71	49.007,42
Mamanguape	4.251.236,84	4.356.713,74	5.069.231,34	7.497.529,02	7.217.743,78	8.768.454,45
Manaíra	28.556,97	34.449,27	47.970,12	54.994,85	49.588,64	80.980,27
Marcação	5.552,74	3.962,56	7.009,27	20.760,84	21.789,02	18.019,81
Mari	234.494,27	378.590,52	718.256,54	698.711,76	565.072,61	785.833,51
Marizópolis	20.208,77	25.601,34	52.518,44	38.081,44	54.338,82	77.418,72
Massaranduba	35.822,44	24.483,55	26.224,46	35.073,08	50.707,43	85.398,55
Mataraca	2.873.231,18	3.182.909,91	3.725.148,28	3.540.446,35	3.615.260,44	3.476.616,55
Matinhas	786,40	441,34	1.107,28	1.724,07	1.385,67	2.279,25
Mato Grosso	7.124,16	7.918,02	9.923,65	13.883,92	13.597,09	15.056,80

ANUÁRIO ESTATÍSTICO DO ESTADO DA PARAÍBA - 2011

VI - Finanças Públicas

6 - Finanças - União - Estado - Município

6.2 - Impostos - Transferências

Tabela 02 - Recolhimento do imposto sobre circulação de mercadorias e serviços(ICMS), segundo os municípios - Paraíba - 2005-2010 — **3 de 4**

Municípios	Anos					
	2005	2006	2007	2008	2009	2010
Maturéia	69.903,19	63.076,43	94.967,54	154.425,31	271.506,90	250.084,41
Mogeiro	810.470,57	316.710,72	71.964,49	95.374,97	121.921,20	171.742,99
Montadas	32.782,20	21.748,65	57.726,14	46.143,22	52.889,69	43.865,10
Monte Horebe	25.666,37	27.251,12	22.135,34	36.697,25	38.339,22	48.457,57
Monteiro	1.516.717,37	1.440.784,40	1.536.611,89	1.675.230,18	1.954.316,02	2.751.513,66
Mulungu	63.641,92	86.204,23	81.299,48	116.594,74	111.431,88	177.040,83
Natuba	18.087,51	18.148,89	19.185,46	19.455,54	28.380,91	37.414,46
Nazarezinho	33.119,18	56.163,18	58.400,79	81.472,91	86.931,68	96.678,19
Nova Floresta	236.018,73	253.434,19	222.241,42	239.987,06	317.255,01	406.625,18
Nova Olinda	14.811,94	37.958,78	41.906,45	63.763,15	64.455,21	62.582,24
Nova Palmeira	12.284,20	35.478,81	23.637,79	32.822,22	35.996,16	58.694,77
Olho d'Água	32.720,61	24.437,18	25.791,24	46.930,36	44.820,01	57.797,93
Olivedos	7.114,81	18.216,77	14.594,82	13.526,04	21.996,96	16.817,46
Ouro Velho	67.708,94	57.995,93	56.184,10	140.781,56	153.646,70	121.061,69
Parari	73,72	536,00	2.036,96	5.551,18	5.912,27	5.831,70
Passagem	5.717,01	4.776,59	11.537,98	24.424,72	21.386,76	26.614,87
Patos	35.217.506,11	31.544.935,11	14.902.211,43	18.741.795,98	20.592.953,25	24.667.662,80
Paulista	198.848,88	159.674,34	220.655,05	380.016,04	357.640,56	383.570,14
Pedra Branca	11.624,54	17.260,52	14.734,00	21.966,99	23.717,87	31.124,60
Pedra Lavrada	653.851,52	747.882,10	701.472,95	1.175.557,39	1.082.321,15	1.156.061,05
Pedras de Fogo	2.156.767,57	2.371.517,17	3.361.400,00	5.266.153,29	3.066.471,19	4.551.417,42
Pedro Régis	6.942,71	23.035,04	21.972,46	17.917,23	15.958,79	23.653,99
Piancó	424.424,03	428.180,85	515.893,74	595.495,47	632.704,69	778.425,95
Picuí	1.072.958,38	1.071.723,24	921.716,10	1.118.040,94	1.070.620,06	1.237.964,38
Pilar	187.886,99	219.116,52	279.734,15	294.803,70	284.689,69	399.389,33
Pilões	59.145,56	86.906,48	17.471,87	44.384,03	58.558,74	69.584,65
Pilõezinhos	8.411,01	5.849,69	3.489,33	8.519,36	4.006,25	9.615,84
Pirpirituba	197.334,06	147.226,30	124.062,54	141.594,29	182.016,49	162.207,66
Pitimbu	105.003,12	70.016,40	73.184,97	79.311,64	78.638,36	105.065,12
Pocinhos	538.055,93	470.329,67	402.814,60	607.601,00	683.905,30	847.572,23
Poço Dantas	2.320,51	13.839,69	8.980,65	8.409,90	43.296,91	18.759,67
Poço de J. de Moura	4.348,40	7.528,34	11.158,94	11.196,24	15.987,18	18.754,85
Pombal	1.634.483,05	1.991.557,79	2.092.787,31	2.392.740,66	2.538.222,58	2.792.283,11
Prata	23.353,51	34.175,28	36.654,75	45.233,48	47.590,87	67.506,32
Princesa Isabel	1.024.116,77	892.396,92	721.779,14	648.321,98	651.406,86	995.731,76
Puxinanã	105.406,76	127.172,37	113.590,70	175.628,63	169.247,15	195.775,75
Queimadas	2.481.558,49	2.606.413,82	2.389.563,43	3.906.057,39	4.915.429,20	4.583.774,94
Quixaba	166,13	169,15	492,24	34.376,88	32.694,92	49.211,82
Remígio	468.778,34	426.711,10	420.404,70	581.106,69	628.185,84	654.037,42
Riachão	11.276,08	10.573,48	11.287,97	14.296,22	16.404,03	18.889,06
Riac. do Bacamarte	3.578,45	2.855,13	6.926,29	10.688,79	5.411,63	12.284,48
Riachão do Poço	1.274,25	2.212,03	4.532,44	24.747,93	45.881,90	2.903,27
Riacho de S. Antônio	2.217,34	2.442,29	2.697,81	2.814,54	5.051,84	7.228,95
Riacho dos Cavalos	79.622,65	138.142,17	179.528,51	264.014,65	367.017,58	412.191,62
Rio Tinto	685.916,62	749.038,01	734.777,04	1.045.710,97	897.983,36	1.115.880,11
Salgadinho	7.947,46	3.268,23	3.539,23	13.112,83	12.363,60	15.733,58
Salgado de São Félix	62.211,08	72.080,33	62.981,44	81.268,21	70.575,25	93.288,14
Santa Cecília	39.985,79	74.836,53	54.860,35	88.905,01	128.328,95	178.615,50
Santa Cruz	57.217,16	57.118,76	60.613,14	77.004,52	116.171,34	162.743,29
Santa Helena	10.348,29	15.989,31	17.363,57	31.324,59	33.551,01	41.066,74
Santa Inês	782,81	3.030,55	22.002,63	88.471,82	14.016,14	9.435,68
Santa Luzia	867.705,05	1.203.917,16	944.467,30	1.074.632,43	897.130,12	1.153.208,93
Santa Rita	14.676.470,51	16.130.948,94	33.519.122,30	39.772.586,75	43.283.591,87	41.256.265,65
Santa Teresinha	104.379,49	48.330,77	65.693,37	91.497,65	75.340,00	108.454,33
Sant. de Mangueira	25.990,02	30.002,36	28.454,00	35.954,13	49.051,02	47.635,13
Santana dos Garrotes	26.652,25	39.470,84	67.846,26	97.444,50	100.908,75	133.492,84
Santarém	1.130,69	3.800,44	10.172,29	4.497,81	6.350,21	9.865,16

ANUÁRIO ESTATÍSTICO DO ESTADO DA PARAÍBA - 2011

VI - Finanças Públicas

6 - Finanças - União - Estado - Município

6.2 - Impostos - Transferências

Tabela 02 - Recolhimento do imposto sobre circulação de mercadorias e serviços(ICMS), segundo os municípios - Paraíba - 2005-2010

Municípios	Anos					
	2005	2006	2007	2008	2009	2010
Santo André	15.487,30	32.077,68	9.279,70	31.774,73	21.741,78	32.039,87
São Bentinho	63.769,12	23.964,31	27.796,84	45.685,08	55.234,05	52.135,16
São Bento	1.534.591,51	2.294.021,37	2.862.829,51	3.904.196,00	4.559.080,23	5.999.958,13
São Domingos	1.944,71	2.538,11	5.107,21	10.595,03	9.390,25	8.338,59
São Domin. do Cariri	749,20	149,37	3.384,53	4.938,31	7.512,64	7.958,91
São Francisco	13.197,30	17.550,24	24.733,02	29.486,41	41.614,40	45.470,82
São João do Cariri	59.670,58	57.417,17	44.442,94	83.338,04	66.619,85	88.544,11
São J.o do R.do Peixe	596.667,56	1.159.008,76	1.183.671,66	1.456.935,91	1.805.484,27	2.294.638,84
São João do Tigre	2.258,14	3.687,97	6.036,40	9.457,50	10.615,15	10.449,44
São José da L. Tapada	48.871,65	46.747,94	50.883,89	77.726,09	89.835,05	100.253,05
São José de Caiana	4.491,98	5.164,69	5.010,84	11.318,68	15.655,36	18.915,75
São J. de Espinharas	3.990,81	4.183,92	9.009,83	18.743,37	24.603,45	32.270,11
São José de Piranhas	516.647,26	662.159,16	525.118,49	729.569,86	872.525,11	1.279.284,10
São José de Princesa	156.229,46	412.826,18	94.541,46	163.047,46	56.466,74	4.679,20
São José do Bonfim	4.644,16	10.151,74	20.131,89	12.935,43	15.349,61	26.857,17
São J. do B. do Cruz	576,33	2.081,56	326,89	836,19	138,16	158,36
São José do Sabugi	44.548,89	38.923,21	64.957,56	160.791,71	94.838,68	118.815,85
São J. dos Cordeiros	2.179,08	2.138,77	1.910,99	3.537,68	2.248,33	2.190,32
São José dos Ramos	2.031,72	2.237,15	3.048,68	4.201,22	9.413,09	14.172,06
São Mamede	175.514,11	246.559,07	148.692,59	163.230,56	169.129,86	224.254,32
São Miguel de Taipu	23.012,48	27.889,22	22.859,48	25.330,51	33.862,39	54.325,18
São S. de L. de Roça	72.970,38	68.689,70	89.575,02	163.342,60	197.858,67	191.843,51
São S. do Umbuzeiro	7.508,85	5.099,43	6.305,27	13.268,98	12.299,22	15.090,22
Sapé	1.873.065,45	1.822.534,78	18.807,33	3.653.235,83	4.150.007,39	5.627.658,47
Seridó	35.446,63	42.294,11	1.970.545,04	33.976,52	55.325,03	77.803,13
Serra Branca	253.974,85	280.437,61	317.387,89	362.229,00	379.933,77	379.523,71
Serra da Raíz	1.405,54	6.170,65	17.116,28	12.610,29	10.225,30	15.671,65
Serra Grande	4.052,96	3.608,12	5.799,42	12.808,55	12.811,26	16.164,20
Serra Redonda	583.572,49	253.649,29	22.951,27	46.955,36	45.553,84	48.462,11
Serraria	22.170,43	24.939,27	24.721,45	36.517,27	87.721,52	53.666,11
Sertãozinho	328.855,41	388.910,87	687.113,29	991.079,92	685.439,84	516.485,50
Sobrado	15.993,04	20.058,27	20.100,87	12.961,71	23.694,88	357.140,77
Solânea	903.510,18	973.053,79	918.073,72	1.180.154,25	1.122.615,53	1.631.828,93
Soledade	720.407,25	767.273,48	747.288,41	856.813,76	927.576,57	1.263.726,39
Sossêgo	13.557,02	21.445,77	28.915,27	27.505,99	43.292,88	56.431,13
Sousa	7.295.357,99	8.508.693,99	9.816.801,16	12.706.030,22	14.308.449,98	17.246.311,99
Sumé	377.702,87	490.627,25	518.999,00	499.970,45	667.765,20	806.104,29
Taperoá	217.689,49	267.112,50	281.669,72	485.489,12	649.286,16	680.738,88
Tavares	137.863,65	160.986,62	186.786,47	262.969,45	272.352,72	386.581,14
Teixeira	620.339,06	660.759,53	711.364,59	974.067,03	970.428,88	945.512,70
Tenório	50.068,50	64.336,12	90.038,56	155.702,78	65.909,51	130.241,15
Triunfo	48.397,33	47.039,00	63.237,51	108.170,32	109.909,00	164.314,49
Uiraúna	802.973,73	850.468,15	887.340,73	1.012.459,20	1.062.345,12	1.190.598,08
Umbuzeiro	262.904,12	367.871,06	220.766,02	285.486,00	275.176,10	208.288,18
Várzea	180.599,04	134.503,93	157.303,25	147.558,41	166.430,79	186.822,58
Vieirópolis	141,59	2.217,10	8.573,19	7.163,76	15.266,21	30.205,76
Vista Serrana	14.433,58	17.579,02	19.039,66	19.741,59	28.324,93	129.357,88
Zabelê	5.909,71	6.966,19	3.932,14	8.671,67	7.105,52	8.878,23

Fonte: Secretaria das Finanças - Receita Estadual

Nota: Substituição tributária (outros impostos arrecadados)

ANUÁRIO ESTATÍSTICO DO ESTADO DA PARAÍBA - 2011

VI - Finanças Públicas

6 - Finanças - União - Estado - Município

6.2 - Impostos - Transferências

Tabela 03 - Arrecadação do imposto sobre circulação de mercadorias (ICMS), por setor de atividade econômica, arrecadação específica e de outros tributos - Paraíba - 2009/2010

Setores	2009	Percentual(%)	2010	Percentual(%)
Primário	**7.014.795,10**	**0,33**	**6.172.856,52**	**0,24**
Secundário	**237.945.578,58**	**11,33**	**435.845.208,55**	**17,26**
Terciário	**936.367.347,41**	**44,57**	**1.322.753.896,68**	**52,37**
Comércio Atacadista	297.958.891,07	14,18	531.873.994,74	21,06
Comércio Varejista	324.297.059,29	15,44	429.518.764,83	17,00
Serviços de Transporte	35.261.674,66	1,68	45.385.624,27	1,80
Serviços de Comunicação	261.348.277,01	12,44	290.802.901,23	11,51
Outros	**17.501.445,38**	**0,83**	**25.172.611,61**	**1,00**
Arrecadação Específica				
Energia Elétrica	**222.712.911,89**	**10,6**	**264.556.361,61**	**10,47**
Setor Secundário	796.413,35	0,04	9.232.247,40	0,37
Setor Terciário	221.916.498,54	10,56	255.324.114,21	10,11
Petróleo, Combustíveis e Lubrificantes	**330.114.119,30**	**15,71**	**494.675.518,90**	**19,58**
Setor Secundário	14.620.837,91	0,7	54.044.027,87	2,14
Setor Terciáriio	315.493.281,39	15,02	440.631.491,03	17,44
Dívida Ativa	**1.526.680,50**	**0,07**	**1.872.848,43**	**0,07**
Substituição Tributária	**365.265.559,10**	**17,39**	**0,00**	**0,00**
Outras Formas de Receita	**0,00**	**0,00**	**0,00**	**0,00**
Total da Arrecadação do ICMS	**2.100.946.991,88**	**100,00**	**2.525.876.690,69**	**100,00**
Arrecadação de Outros Tributos				
IPVA	105.306.237,43	4,56	115.598.041,59	4,17
ITCD	4.886.935,86	0,21	7.275.865,84	0,26
TAXAS	7.359.622,00	0,32	6.864.397,05	0,25
Outros	92.603.095,67	4,01	113.525.526,99	4,10
Total da Arrecadação de Outros Tributos	**210.155.890,96**	**9,09**	**243.263.831,47**	**8,78**
Total Geral da Receita Tributária	**2.311.102.882,84**	**100**	**2.769.140.522,16**	**100,00**

Fonte: Secretaria da Receita Estadual/Diretoria de Administração Tributária/Coordenadoria de Arrecadação

ANUÁRIO ESTATÍSTICO DO ESTADO DA PARAÍBA - 2011

VI - Finanças Públicas

6 - Finanças - União - Estado - Município

6.2 - Impostos - Transferências

Tabela 04 - Arrecadação do imposto sobre circulação de mercadorias e serviços (ICMS), segundo os 100 maiores contribuintes e o ranking - Paraíba - 2010

Contribuinte	Ranking	Municípios	Recolhimento
Petróleo Brasileiro S/A	1º	Cabedelo	359.196.778,70
Energisa Paraíba - Distribuidora de Energia S.A	2º	João Pessoa	213.091.919,64
Telemar Norte Leste S/A	3º	João Pessoa	85.606.912,68
Tnl Pcs S/A - Telefonia Móvel Celular	4º	João Pessoa	71.204.752,59
Companhia de Bebidas das Américas - AMBEV	5º	João Pessoa	62.417.759,93
Souza Cruz S/A	6º	João Pessoa	44.882.782,09
Souza Cruz S/A	6º	Patos	1.182.712,85
Total - Souza Cruz			**44.882.782,09**
Claro S/A	7º	João Pessoa	34.493.199,79
Claro S/A	7º	Campina Grande	108.896,32
Claro S/A	7º	João Pessoa	177.995,04
Total - Claro S/A			34.780.091,15
TIM Nordeste S/A	8º	João Pessoa	34.604.173,18
Energisa Borborema - Distribuidora de Energia S/A	9º	Campina Grande	34.014.789,63
Bompreço Supermercados do Nordeste Ltda	10º	João Pessoa	971.457,24
Bompreço Supermercados do Nordeste Ltda		João Pessoa	2.756.151,12
Bompreço Supermercados do Nordeste Ltda		Campina Grande	4.560.275,61
Bompreço Supermercados do Nordeste Ltda		Campina Grande	820.434,65
Bompreço Supermercados do Nordeste Ltda		João Pessoa	805.429,61
Bompreço Supermercados do Nordeste Ltda		Campina Grande	3.163.327,50
Bompreço Supermercados do Nordeste Ltda		João Pessoa	8.692.724,07
Bompreço Supermercados do Nordeste Ltda		Santa Rita	592.747,47
Bompreço Supermercados do Nordeste Ltda		Campina Grande	312.390,87
Bompreço Supermercados do Nordeste Ltda		Bayeux	499.197,36
Bompreço Supermercados do Nordeste Ltda		João Pessoa	536.651,70
Bompreço Supermercados do Nordeste Ltda		João Pessoa	324.587,84
Bompreço Supermercados do Nordeste Ltda		João Pessoa	418.770,23
Bompreço Supermercados do Nordeste Ltda		Cabedelo	312.268,01
Bompreço Supermercados do Nordeste Ltda		Sapé	14.923,84
Bompreço Supermercados do Nordeste Ltda		Pedras de Fogo	152.795,88
Bompreço Supermercados do Nordeste Ltda		João Pessoa	207.744,64
Bompreço Supermercados do Nordeste Ltda		Campina Grande	39.212,76
Total da empresa - Bompreço Supermercados do Nordeste Ltda			**25.181.090,40**
Votorantim Cimentos N/Ne S/A	11º	Caaporã	21.613.442,79
Emp. Brasileira de Telecomunicações S/A Embratel	12º	João Pessoa	20.192.273,09
CCB - Cimpor Cimentos do Brasil	13º	João Pessoa	19.004.906,89
CCB - Cimpor Cimentos do Brasil		Cabedelo	16.345,84
CCB - Cimpor Cimentos do Brasil Ltda		Gurinhém	787.027,18
Total empresa - CCB - Cimpor Cimentos do Brasil Ltda			**19.808.279,91**
Refrescos Guararapes Ltda	14º	João Pessoa	18.788.750,58
São Paulo Alpargatas S/A	15º	Mogeiro	7.369,39
São Paulo Alpargatas S/A		Campina Grande	1.900.354,03
São Paulo Alpargatas S/A		Santa Rita	14.463.090,53
São Paulo Alpargatas S/A		João Pessoa	51.533,75
São Paulo Alpargatas S/A		Guarabira	7.825,02
São Paulo Alpargatas S/A		Ingá	8.409,47
São Paulo Alpargatas S/A		Serra Redonda	6.532,13
São Paulo Alpargatas S/A		João Pessoa	444.361,75
São Paulo Alpargatas S/A		Campina Grande	206.262,51
São Paulo Alpargatas S/A		Alagoa Nova	4.976,18
São Paulo Alpargatas S/A		Araruna	4.197,37
Total empresa - São Paulo Alpargatas S/A			**17.104.912,13**

Tabela 04 - Arrecadação do imposto sobre circulação de mercadorias e serviços (ICMS), segundo os 100 maiores contribuintes e o ranking - Paraíba - 2010

Contribuinte	Ranking	Municípios	Recolhimento
Atacadão Distribuição Comércio e Indústria Ltda	16º	João Pessoa	9.463.074,40
Atacadão Distribuição Comércio e Indústria Ltda		Campina Grande	6.859.634,66
Atacadão Distribuição Comércio e Indústria Ltda		Campina Grande	196,00
Total empresa - Atacadão Distribuição Comércio e Indústria Ltda			**16.322.905,06**
TIM Celular S/A	17º	João Pessoa	16.235.719,83
Johnson & Johnson do Brasil Indúst. e Com. de Produtos para Saúde Ltda	18º	João Pessoa	14.343.797,41
Cia de Cimento Portland Lacim	19º	Caaporã	14.234.763,74
Nazaria Distribuidora de Produtos Farmacêuticos Ltda	20º	Campina Grande	12.650.545,98
N.Claudino & Cia Ltda	21º	Cajazeiras	114.700,06
N.Claudino & Cia Ltda		Sousa	131.525,97
N.Claudino & Cia Ltda		Cajazeiras	434.251,51
N.Claudino & Cia Ltda		Patos	59.264,14
N.Claudino & Cia Ltda		João Pessoa	2.461.706,63
N.Claudino & Cia Ltda		Cajazeiras	6.001.144,61
N.Claudino & Cia Ltda		João Pessoa	64.927,45
N.Claudino & Cia Ltda		Campina Grande	155.508,42
N.Claudino & Cia Ltda		João Pessoa	39.377,78
N.Claudino & Cia Ltda		Pombal	74.895,45
N.Claudino & Cia Ltda		Patos	114.882,47
N.Claudino & Cia Ltda		Campina Grande	89.029,55
N.Claudino & Cia Ltda		Guarabira	83.325,12
N.Claudino & Cia Ltda		Solanea	56.994,52
N.Claudino & Cia Ltda		Itaporanga	66.874,64
N.Claudino & Cia Ltda		Mamanguape	76.332,44
N.Claudino & Cia Ltda		Sapé	53.678,03
N.Claudino & Cia Ltda		São Seb. de L. de Roç	40.303,96
N.Claudino & Cia Ltda		Esperança	84.988,34
N.Claudino & Cia Ltda		Itabaiana	71.541,44
N.Claudino & Cia Ltda		Patos	42.565,04
N.Claudino & Cia Ltda		Cabedelo	238.252,43
N.Claudino & Cia Ltda		Alagoa Grande	59.944,30
N.Claudino & Cia Ltda		Soledade	68.549,57
N.Claudino & Cia Ltda		Santa Rita	83.264,96
Total empresa - N.Claudino & Cia Ltda			**10.767.873,83**
Refrescos Guararapes Ltda	22º	Campina Grande	10.767.589,48
Companhia Brasileira de Distribuição	23º	João Pessoa	6.249.354,80
Companhia Brasileira de Distribuição		João Pessoa	1.946.921,66
Companhia Brasileira de Distribuição		João Pessoa	2.021.370,06
Companhia Brasileira de Distribuição		João Pessoa	3.870,91
Companhia Brasileira de Distribuição		João Pessoa	31.280,12
Total empresa - Companhia Brasileira de Distribuição			**10.252.797,55**
C & A Modas Ltda	24º	João Pessoa	4.181.066,58
C & A Modas Ltda		João Pessoa	3.398.304,36
C & A Modas Ltda		Campina Grande	2.367.498,97
Total empresa - C & A Modas Ltda			**9.946.869,91**
Vivo S/A	25º	João Pessoa	9.587.090,72
Vivo S/A		João Pessoa	135.641,58
Total empresa - Vivo S.A			**9.722.732,30**
Lojas Riachuelo S/A	26º	João Pessoa	3.131.755,33
Lojas Riachuelo S/A		João Pessoa	8,00
Lojas Riachuelo S /A		João Pessoa	3.460.463,63
Lojas Riachuelo S /A		Campina Grande	2.739.963,42
Total empresa - Lojas Riachuelo S A			**9.332.190,38**
Martins Comércio e Serviços de distribuição S/A	27º	João Pessoa	8.697.859,76
Coteminas S/A	28º	João Pessoa	600.845,86
Coteminas S/A		Campina Grande	7.146.543,60
Total empresa - Coteminas S/A			**7.747.389,46**

Tabela 04 - Arrecadação do imposto sobre circulação de mercadorias e serviços (ICMS), segundo os 100 maiores contribuintes e o ranking - Paraíba - 2010

Contribuinte	Ranking	Municípios	Recolhimento
F S Vasconcelos & Cia Ltda	29º	João Pessoa	56.251,47
F S Vasconcelos & Cia Ltda		João Pessoa	3.348,50
F S Vasconcelos & Cia Ltda		Cabedelo	7.164.561,72
F S Vasconcelos & Cia Ltda		Campina Grande	52.195,72
F S Vasconcelos & Cia Ltda		Campina Grande	52.195,72
F S Vasconcelos & Cia Ltda		Guarabira	23.381,76
F S Vasconcelos & Cia Ltda		João Pessoa	3.347,02
F S Vasconcelos & Cia Ltda		João Pessoa	73.633,16
F S Vasconcelos & Cia Ltda		Patos	18.233,60
F S Vasconcelos & Cia Ltda		Cabedelo	18.013,38
F S Vasconcelos & Cia Ltda		João Pessoa	14.174,33
F S Vasconcelos & Cia Ltda		João Pessoa	20.887,90
F S Vasconcelos & Cia Ltda		João Pessoa	4.825,05
F S Vasconcelos & Cia Ltda		João Pessoa	6.333,98
F S Vasconcelos & Cia Ltda		Sapé	14.325,26
F S Vasconcelos & Cia Ltda		Mamanguape	6.390,58
F S Vasconcelos & Cia Ltda		João Pessoa	19.050,33
F S Vasconcelos & Cia Ltda		Cajazeiras	11.053,76
F S Vasconcelos & Cia Ltda		Campina Grande	21.003,54
F S Vasconcelos & Cia Ltda		Sousa	7.519,79
F S Vasconcelos & Cia Ltda		Santa Rita	12.231,50
F S Vasconcelos & Cia Ltda		Itabaiana	112,44
Total empresa - F S Vasconcelos & Cia Ltda			**7.550.874,79**
Net Serviços de Comunicação S/A	30º	João Pessoa	7.286.138,19
Bentonita União Nordeste Indústria e Comércio Ltda	31º	Campina Grande	373.267,87
Bentonita União Nordeste Indústria e Comércio Ltda		João Pessoa	830.256,09
Bentonita União Nordeste Indústria e Comércio Ltda		Boa Vista	5.497.965,70
Total empresa - Bentonita União Nordeste Indústria e Comércio Ltda			**6.701.849,66**
Centrais Eletricas da Paraíba S/A- EPASA	32º	João Pessoa	6.291.624,55
Elizabeth Revestimentos Ltda.	33º	João Pessoa	4.595.136,82
Elizabeth Revestimentos Ltda.		João Pessoa	1.508.114,87
Total empresa - Elizabeth Revestimentos Ltda.			**6.103.251,69**
Petrobras Distribuidora S/A	34º	Cabedelo	5.962.994,14
Carrefour Comércio e Indústria Ltda	35º	João Pessoa	2.386.687,91
Carrefour Comércio e Indústria Ltda		João Pessoa	487.917,39
Carrefour Comércio e Indústria Ltda		Cabedelo	1.335.439,02
Carrefour Comércio e Indústria Ltda		João Pessoa	1.361.689,54
Carrefour Comércio e Indústria Ltda		João Pessoa	1.361.689,54
Carrefour Comércio e Indústria Ltda		Campina Grande	81.331,50
Total empresa - Carrefour Comércio e Indústria Ltda			**5.653.065,36**
Nordece Nordeste Representação e Distribuição Ltda	36º	Bayeux	5.608.151,15
Indaiá Brasil Águas Minerais Ltda	37º	Santa Rita	5.453.189,12
Êxito Importadora e Exportadora S/A	38º	Cabedelo	5.384.166,73
Geraldo Araújo Tecidos Ltda	39º	João Pessoa	5.364.240,62
Lojas Americanas S/A	40º	João Pessoa	1.787.045,79
Lojas Americanas S/A		João Pessoa	1.234.485,04
Lojas Americanas S/A		Campina Grande	1.408.087,45
Lojas Americanas S/A		João Pessoa	719.945,84
Total empresa - Lojas Americanas S/A			**5.149.564,12**

ANUÁRIO ESTATÍSTICO DO ESTADO DA PARAÍBA - 2011 IDEME

VI - Finanças Públicas

6 - Finanças - União - Estado - Município

6.2 - Impostos - Transferências

Tabela 04 - Arrecadação do imposto sobre circulação de mercadorias e serviços (ICMS), segundo os 100 maiores contribuintes e o ranking - Paraíba - 2010 — **4 de 6**

Contribuinte	Ranking	Municípios	Recolhimento
Japungu AgroIndústrial S/A	41º	Santa Rita	4.927.625,17
Lojas Insinuante Ltda	42º	João Pessoa	169.228,59
Lojas Insinuante Ltda		Campina Grande	188.130,95
Lojas Insinuante Ltda		João Pessoa	85.813,68
Lojas Insinuante Ltda		Campina Grande	499.953,53
Lojas Insinuante Ltda		Guarabira	75.996.55
Lojas Insinuante Ltda		João Pessoa	55.491,45
Lojas Insinuante Ltda		João Pessoa	32.249,23
Lojas Insinuante Ltda		Campina Grande	338.088,03
Lojas Insinuante Ltda		Campina Grande	373.497,36
Lojas Insinuante Ltda		João Pessoa	381.288,77
Lojas Insinuante Ltda		João Pessoa	267.647,11
Lojas Insinuante Ltda		Patos	331.263,03
Lojas Insinuante Ltda		João Pessoa	1.864.267,43
Lojas Insinuante Ltda		João Pessoa	85.100,39
Lojas Insinuante Ltda		Campina Grande	37.723,99
Total empresa - Lojas Insinuante Ltda			**4.785.740,09**
Casa Pio Calçados Ltda	43º	João Pessoa	657.960,48
Casa Pio Calçados Ltda		João Pessoa	521.620,66
Casa Pio Calçados Ltda		João Pessoa	2.291.203,93
Casa Pio Calçados Ltda		João Pessoa	369.820,49
Casa Pio Calçados Ltda		João Pessoa	621.338,55
Casa Pio Calçados Ltda		João Pessoa	255.963,63
Total empresa - Casa Pio Calçados Ltda			**4.717.907,74**
Bonanza Supermercados Ltda	44º	Patos	474.213,10
Bonanza Supermercados Ltda		João Pessoa	2.999.442,10
Bonanza Supermercados Ltda		Campina Grande	121.079,54
Bonanza Supermercados Ltda		Patos	894.137,30
Bonanza Supermercados Ltda		João Pessoa	40.909,23
Total empresa - Bonanza Supermercados Ltda			**4.529.781,27**
Unidas Veículos e Serviços Ltda	45º	João Pessoa	3.299.877,57
Unidas Veículos e Serviços Ltda		Campina Grande	1.208.562,07
Total empresa - Unidas Veículos e Serviços Ltda			**4.508.439,64**
Marisa Lojas S/A	46º	João Pessoa	482.275,58
Marisa Lojas Varejistas Ltda		Campina Grande	864.798,58
Marisa Lojas Varejistas Ltda		João Pessoa	1.089.119,80
Marisa Lojas S/A		João Pessoa	1.334.786,90
Marisa Lojas Varejistas Ltda		Campina Grande	667.251,86
Total empresa			**4.438.232,72**
SÃO BRAZ S/A Indústria e Comércio de Alimentos	47º	Campina Grande	27.084,24
SÃO BRAZ S/A Indústria e Comércio de Alimentos		Cabedelo	4.340.121,82
Total empresa			**4.367.206,06**
Atacadão dos Eletrodomésticos do Nordeste Ltda	48º	João Pessoa	3.960.089,40
Atacadão dos Eletrodomésticos do Nordeste Ltda		Campina Grande	123.123,74
Atacadão dos Eletrodomésticos do Nordeste Ltda		Guarabira	1.499,98
Atacadão dos Eletrodomésticos do Nordeste Ltda		João Pessoa	39,90
Atacadão dos Eletrodomésticos do Nordeste Ltda		João Pessoa	39,90
Atacadão dos Eletrodomésticos do Nordeste Ltda		Patos	634,51
Atacadão dos Eletrodomésticos do Nordeste Ltda		João Pessoa	39,90
Atacadão dos Eletrodomésticos do Nordeste Ltda		João Pessoa	39,90
Atacadão dos Eletrodomésticos do Nordeste Ltda		Campina Grande	83.091,37
Atacadão dos Eletrodomésticos do Nordeste Ltda		João Pessoa	39,90
Atacadão dos Eletrodomésticos do Nordeste Ltda		Sousa	340,31
Atacadão dos Eletrodomésticos do Nordeste Ltda		Queimadas	2.527,10
Atacadão dos Eletrodomésticos do Nordeste Ltda		João Pessoa	10.750,96
Atacadão dos Eletrodomésticos do Nordeste Ltda		Guarabira	51.674,57
Total empresa			**4.233.931,44**
CIL Comércio de Informática Ltda	49º	Bayeux	3.776.691,86
CIL Comércio de Informática Ltda		João Pessoa	353.135,69
Total empresa			**4.129.827,55**

ANUÁRIO ESTATÍSTICO DO ESTADO DA PARAÍBA - 2011 IDEME

VI - Finanças Públicas

6 - Finanças - União - Estado - Município

6.2 - Impostos - Transferências

Tabela 04 - Arrecadação do imposto sobre circulação de mercadorias e serviços (ICMS), segundo os 100 maiores contribuintes e o ranking - Paraíba - 2010 — **5 de 6**

Contribuinte	Ranking	Municípios	Recolhimento
Atacadão de Estivas e Cereais Rio do Peixe Ltda	50º	Campina Grande	0,00
Atacadão de Estivas e Cereais Rio do Peixe Ltda		Campina Grande	3.917.715,86
Atacadão de Estivas e Cereais Rio do Peixe Ltda		Cajazeiras	143.147,41
Total empresa			**4.060.863,27**
Shell do Brasil S/A	51º	Cabedelo	3.894.141,19
Usina Monte Alegre S/A	52º	Bayeux	0,00
Usina Monte Alegre S/A		Mamanguape	3.854.855,84
Total empresa - Usina Monte Alegre Sa			**3.854.855,84**
Gerdau Comercial de Aços S/A	53º	Cabedelo	2.162.005,47
Gerdau Comercial de Aços S/A		Campina Grande	1.631.720,68
Total empresa			**3.793.726,15**
Makro Atacadista S/A	54º	João Pessoa	2.282.809,24
Makro Atacadista S/A		Campina Grande	1.418.543,27
Total empresa			**3.701.352,51**
Elizabeth Porcelanato Ltda.	55º	Conde	3.554.305,10
Saraiva Equipamentos Ltda	56º	Campina Grande	3.417.159,17
TECOP Terminal de Combustíveis da Paraíba Ltda	57º	Cabedelo	3.379.433,35
Mercadinho Farias Ltda	58º	Campina Grande	1.464.224,14
Mercadinho Farias Ltda Filial		Campina Grande	1.217.931,56
Mercadinho Farias Ltda		Campina Grande	638.122,88
Mercadinho Farias Ltda		Campina Grande	36.725,62
Total empresa - Mercadinho Farias Ltda			**3.357.004,20**
Esplanada Brasil S/A Lojas de Departamentos	59º	João Pessoa	2.222.302,91
Esplanada Brasil S/A Lojas de Departamentos		Campina Grande	532.636,58
Esplanada Brasil S/A Lojas de Departamentos		Campina Grande	443.346,25
Total empresa			**3.198.285,74**
Almeida Comércio Distribuidor de Materiais de Construção Ltda	60º	Esperança	3.146.740,50
SBF Comércio de Produtos Esportivos	61º	João Pessoa	3.143.425,77
ES Atacado Ltda	62º	Conde	3.104.069,43
M. Dias Branco S/A Ind. e Comércio de Alimentos	63º	Cabedelo	3.099.812,34
Global Village Telecom Ltda	64º	João Pessoa	2.938.041,44
Master Eletrônica de Brinquedos Ltda	65º	João Pessoa	162.892,78
Master Eletrônica de Brinquedos Ltda		João Pessoa	63.175,66
Master Eletrônica de Brinquedos Ltda		João Pessoa	75.599,00
Master Eletrônica de Brinquedos Ltda		Campina Grande	177.538,84
Master Eletrônica de Brinquedos Ltda		João Pessoa	238.684,73
Master Eletrônica de Brinquedos Ltda		João Pessoa	1.842.667,66
Master Eletrônica de Brinquedos Ltda		Campina Grande	72.163,94
Master Eletrônica de Brinquedos Ltda		João Pessoa	61.169,36
Master Eletrônica de Brinquedos Ltda		Sousa	40.757,16
Master Eletrônica de Brinquedos Ltda		Cajazeiras	53.081,61
Master Eletrônica de Brinquedos Ltda		Patos	35.009,37
Total empresa - Master Eletrônica de Brinquedos Ltda			**2.822.740,11**
Frigelar Come´rcio e Distribuição S/A	66º	João Pessoa	2.768.184,90
Nordil Nordeste Disribuição e Logística Ltda	67º	João Pessoa	2.759.395,72
Lider Remoldagem e Comércio de Pneus Ltda	68º	Cabedelo	2.665.160,29
D'MILLUS S/A Indústria e Comércio	69º	Santa Rita	2.612.682,21
Arcelormital Brasil S/A	70º	Cabedelo	2.566.868,95
LDC Bioenergia S/A	71º	Pedras de Fogo	2.495.520,14
Polybalas Distribuidora de Produtos Alimentícios Ltda	72º	João Pessoa	0,00
Polybalas Distribuidora de Produtos Alimentícios Ltda		João Pessoa	2.493.694,79
Total empresa - Polybalas Distribuidora de Produtos Alimentícios Ltda			**2.493.694,79**
Lojas Renner Sociedade Anonima	73º	Cabedelo	2.444.269,07
Alumifer Aluminio e Ferro Ltda	74º	Bayeux	1.807.252,55
Alumifer Aluminio e Ferro Ltda		Campina Grande	468.016,41
Alumifer Aluminio e Ferro Ltda		João Pessoa	121.847,91
Alumifer Aluminio e Ferro Ltda		Campina Grande	24.142,64
Total empresa - Alumifer Aluminio e Ferro Ltda			**2.421.259,51**

ANUÁRIO ESTATÍSTICO DO ESTADO DA PARAÍBA - 2011 IDEME

VI - Finanças Públicas

6 - Finanças - União - Estado - Município

6.2 - Impostos - Transferências

Tabela 04 - Arrecadação do imposto sobre circulação de mercadorias e serviços (ICMS), segundo os 100 maiores contribuintes e o ranking - Paraíba - 2010 — **6 de 6**

Contribuinte	Ranking	Municípios	Recolhimento
Conpel CIA Nordestina de Papel	75º	Conde	2.419.456,21
Millennium Inorganic Chemicals Mineração Ltda	76º	Mataraca	2.404.005,19
Indústria de alimentos bomgosto Ltda	77º	João Pessoa	2.289.340,95
Cerâmica Elizabeth Ltda	78º	João Pessoa	2.285.858,16
Rapidão Comêta Logística e Transporte	79º	João Pessoa	936.419,58
Rapidão Comêta Logística e Transporte		Campina Grande	1.320.489,40
Total empresa - Rapidão Comêta Logística e Transporte			**2.256.908,98**
Indústria Metalurgica Silvana S /A	80º	Campina Grande	2.255.458,09
Texnord Importação e Exportação Ltda	81º	Bayeux	2.233.981,41
Ferro Comércio de Ferragens Ltda	82º	Esperança	2.178.553,33
Ferro Comércio de Ferragens Ltda		Guarabira	9.674,47
Ferro Comércio de Ferragens Ltda		Esperança	15,97
Ferro Comércio de Ferragens Ltda		Esperança	8.492,66
Ferro Comércio de Ferragens Ltda		Patos	7.116,55
Ferro Comércio de Ferragens Ltda		João Pessoa	8.063,74
Total empresa - Ferro Comércio de Ferragens Ltda			**2.211.916,72**
Ipiranga Produtos de Petróleo S/A	83º	Cabedelo	2.198.573,20
Eletro Shopping Casa Amarela Ltda	84º	João Pessoa	18.143,17
Eletro Shopping Casa Amarela Ltda		Conde	1.942.433,22
Eletro Shopping Casa Amarela Ltda		Campina Grande	208.079,52
Eletro Shopping Casa Amarela Ltda		João Pessoa	395,75
Eletro Shopping Casa Amarela Ltda		João Pessoa	413,90
Eletro Shopping Casa Amarela Ltda		João Pessoa	12.945,27
Eletro Shopping Casa Amarela Ltda		João Pessoa	3.507,79
Eletro Shopping Casa Amarela Ltda		João Pessoa	1.244,90
Eletro Shopping Casa Amarela Ltda		Guarabira	355,81
Total empresa			**2.187.519,33**
Quesalon Distribuidora de Produtos Farmacêuticos Ltda	85º	Alhandra	2.174.204,58
Gonzaga Indústria Comércio e Representação Ltda	86º	Cajazeiras	0,00
Gonzaga Indústria Comércio e Representação Ltda		Campina Grande	2.163.554,18
Total empresa - Gonzaga Indústria Comércio e Representação Ltda			**2.163.554,18**
Comercial e Indústrial de Ferro e Aço Ltda	87º	Cabedelo	2.131.273,71
Marajó Comércio e Transportes Ltda	88º	Bayeux	253.887,90
Marajó Comércio e Transportes Ltda		Cabedelo	1.823.161,73
Total empresa - Marajó Comércio e Transportes Ltda			**2.077.049,63**
Wurth do Barsil Peças de Fixação Ltda	89º	Alhandra	2.043.995,96
Norfil S/A industria têxtil	90º	João Pessoa	2.008.876,09
Belnorte Produtos de Beleza Ltda	91º	Alhandra	2.000.975,66
PB Aços Indústria e Comércio Ltda	92º	João Pessoa	2.000.665,42
White Martins Gases Indústrias do Nordeste AS	93º	João Pessoa	1.968.163,02
AVIL Têxtil Ltda	94º	João Pessoa	1.963.147,95
Riograndense Distribuidora Ltda	95º	João Pessoa	1.945.169,45
Francisco de Sousa Pires Armazém	96º	São João do R. do Pe	1.916.064,96
Via Mix Distribuidora Ltda	97º	João Pessoa	1.861.633,20
Nordesa Comércio e Representações Ltda	98º	João Pessoa	1.839.701,24
Uma Açucar e Energia Ltda	99º	Sapé	1.832.197,26
J . Anselmo da Silva & Cia Ltda	100º	Campina Grande	1.137.122,10
J . Anselmo da Silva & Cia Ltda		João Pessoa	350.270,39
J . Anselmo da Silva & Cia Ltda		Campina Grande	313.219,15
Total empresa - J . Anselmo da Silva & CIA Ltda			**1.800.611,64**
Recolhimento Total			**1.459.534.551,98**

Fonte: Secretaria das Finanças - Diretoria de Administração Tributária - Coordenadoria de Arrecadação

Secretaria de Estado da Receita -SER

Gerência de Arrecadação

ANUÁRIO ESTATÍSTICO DO ESTADO DA PARAÍBA - 2011

VI - Finanças Públicas

6 - Finanças - União - Estado - Município

6.2 - Impostos - Transferências

Tabela 05 - Fundo de participação municipal (FPM), segundo os municípios - Paraíba - 2008 -2010 — **1 de 4**

Município	2008	2009	2010
Água Branca	3.753.814,17	3.526.977,74	3.785.387,76
Aguiar	3.753.814,17	3.526.977,74	3.785.387,76
Alagoa Grande	8.758.899,14	8.229.614,18	8.832.570,99
Alagoa Nova	7.507.627,93	7.053.955,05	7.570.775,24
Alagoinha	5.005.085,37	4.702.636,92	5.047.183,63
Alcantil	3.753.814,17	3.526.977,74	3.785.387,76
Algodão de Jandaíra	3.753.814,17	3.526.977,74	3.785.387,76
Alhandra	7.507.627,93	7.053.955,05	7.570.775,24
Amparo	3.753.814,17	3.526.977,74	3.785.387,76
Aparecida	3.753.814,17	3.526.977,74	3.785.387,76
Araçagi	7.507.627,93	7.053.955,05	7.570.775,24
Arara	5.005.085,37	4.702.636,92	5.047.183,63
Araruna	7.507.627,93	7.053.955,05	7.570.775,24
Areia	8.758.899,14	8.229.614,18	8.832.570,99
Areia de Baraúnas	3.753.814,17	3.526.977,74	3.785.387,76
Areial	3.753.814,17	3.526.977,74	3.785.387,76
Aroeiras	7.507.627,93	7.053.955,05	7.570.775,24
Assunção	3.753.814,17	3.526.977,74	3.785.387,76
Baía da Traição	3.753.814,17	3.526.977,74	3.785.387,76
Bananeiras	7.507.627,93	7.053.955,05	7.570.775,24
Baraúna	3.753.814,17	3.526.977,74	3.785.387,76
Barra de Santa Rosa	5.005.085,37	4.702.636,92	5.047.183,63
Barra de Santana	3.753.814,17	3.526.977,74	3.785.387,76
Barra de São Miguel	3.753.814,17	3.526.977,74	3.785.387,76
Bayeux	18.769.069,38	17.634.887,08	18.926.937,39
Belém	7.507.627,93	7.053.955,05	7.570.775,24
Belém do Brejo do Cruz	3.753.814,17	3.526.977,74	3.785.387,76
Bernardino Batista	3.753.814,17	3.526.977,74	3.785.387,76
Boa Ventura	3.753.814,17	3.526.977,74	3.785.387,76
Boa Vista	3.753.814,17	3.526.977,74	3.785.387,76
Bom Jesus	3.753.814,17	3.526.977,74	3.785.387,76
Bom Sucesso	3.753.814,17	3.526.977,74	3.785.387,76
Bonito de Santa Fé	5.005.085,37	4.702.636,92	5.047.183,63
Boqueirão	6.256.356,69	5.878.295,91	6.308.979,32
Borborema	3.753.814,17	3.526.977,74	3.785.387,76
Brejo do Cruz	5.005.085,37	4.702.636,92	5.047.183,63
Brejo dos Santos	3.753.814,17	3.526.977,74	3.785.387,76
Caaporã	7.507.627,93	7.053.955,05	7.570.775,24
Cabaceiras	3.753.814,17	3.526.977,74	3.785.387,76
Cabedelo	12.512.712,99	12.932.250,68	13.879.754,24
Cachoeira dos Índios	3.753.814,17	3.526.977,74	3.785.387,76
Cacimba de Areia	3.753.814,17	3.526.977,74	3.785.387,76
Cacimba de Dentro	7.507.627,93	7.053.955,05	7.570.775,24
Cacimbas	3.753.814,17	3.526.977,74	3.785.387,76
Caiçara	3.753.814,17	3.526.977,74	3.785.387,76
Cajazeiras	13.763.984,24	12.932.250,68	13.879.754,24
Cajazeirinhas	3.753.814,17	3.526.977,74	3.785.387,76
Caldas Brandão	3.753.814,17	3.526.977,74	3.785.387,76
Camalaú	3.753.814,17	3.526.977,74	3.785.387,76
Campina Grande	48.876.864,54	44.958.471,86	47.969.605,31
Capim	3.753.814,17	3.526.977,74	3.785.387,76
Caraúbas	3.753.814,17	3.526.977,74	3.785.387,76
Carrapateira	3.753.814,17	3.526.977,74	3.785.387,76
Casserengue	3.753.814,17	3.526.977,74	3.785.387,76
Catingueira	3.753.814,17	3.526.977,74	3.785.387,76
Catolé do Rocha	8.758.899,14	8.229.614,18	8.832.570,99
Caturité	3.753.814,17	3.526.977,74	3.785.387,76
Conceição	7.507.627,93	7.053.955,05	7.570.775,24
Condado	3.753.814,17	3.526.977,74	3.785.387,76
Conde	7.507.627,93	7.053.955,05	7.570.775,24
Congo	3.753.814,17	3.526.977,74	3.785.387,76

ANUÁRIO ESTATÍSTICO DO ESTADO DA PARAÍBA - 2011

VI - Finanças Públicas

6 - Finanças - União - Estado - Município

6.2 - Impostos - Transferências

Tabela 05 - Fundo de participação municipal (FPM), segundo os municípios - Paraíba - 2008-2010 — **2 de 4**

Município	2008	2009	2010
Coremas	6.256.356,69	5.878.295,91	6.308.979,32
Coxixola	3.753.814,17	3.526.977,74	3.785.387,76
Cruz do Espírito Santo	6.256.356,69	5.878.295,91	6.308.979,32
Cubati	3.753.814,17	3.526.977,74	3.785.387,76
Cuité	7.507.627,93	7.053.955,05	7.570.775,24
Cuité de Mamanguape	3.753.814,17	3.526.977,74	3.785.387,76
Cuitegi	3.753.814,17	3.526.977,74	3.785.387,76
Curral de Cima	3.753.814,17	3.526.977,74	3.785.387,76
Curral Velho	3.753.814,17	3.526.977,74	3.785.387,76
Damião	3.753.814,17	3.526.977,74	3.785.387,76
Desterro	3.753.814,17	3.526.977,74	3.785.387,76
Diamante	3.753.814,17	3.526.977,74	3.785.387,76
Dona Inês	5.005.085,37	4.702.636,92	5.047.183,63
Duas Estradas	3.753.814,17	3.526.977,74	3.785.387,76
Emas	3.753.814,17	3.526.977,74	3.785.387,76
Esperança	8.758.899,14	9.405.273,33	10.094.366,77
Fagundes	5.005.085,37	4.702.636,92	5.047.183,63
Frei Martinho	3.753.814,17	3.526.977,74	3.785.387,76
Gado Bravo	3.753.814,17	3.526.977,74	3.785.387,76
Guarabira	13.763.984,24	12.932.250,68	13.879.754,24
Gurinhém	5.005.085,37	5.878.295,91	6.308.979,32
Gurjão	3.753.814,17	3.526.977,74	3.785.387,76
Ibiara	3.753.814,17	3.526.977,74	3.785.387,76
Igaracy	3.753.814,17	3.526.977,74	3.785.387,76
Imaculada	5.005.085,37	4.702.636,92	5.047.183,63
Ingá	7.507.627,93	7.053.955,05	7.570.775,24
Itabaiana	8.758.899,14	8.229.614,18	8.832.570,99
Itaporanga	7.507.627,93	7.053.955,05	7.570.775,24
Itapororoca	6.256.356,69	5.878.295,91	6.308.979,32
Itatuba	3.753.814,17	3.526.977,74	3.785.387,76
Jacaraú	6.256.356,69	5.878.295,91	6.308.979,32
Jericó	3.753.814,17	3.526.977,74	3.785.387,76
João Pessoa	175.065.763,93	163.295.963,55	178.867.672,57
Juarez Távora	3.753.814,17	3.526.977,74	3.785.387,76
Juazeirinho	6.256.356,69	5.878.295,91	6.308.979,32
Junco do Seridó	3.753.814,17	3.526.977,74	3.785.387,76
Juripiranga	5.005.085,37	4.702.636,92	5.047.183,63
Juru	5.005.085,37	4.702.636,92	5.047.183,63
Lagoa	3.753.814,17	3.526.977,74	3.785.387,76
Lagoa de Dentro	3.753.814,17	3.526.977,74	3.785.387,76
Lagoa Seca	8.758.899,14	8.229.614,18	8.832.570,99
Lastro	3.753.814,17	3.526.977,74	3.785.387,76
Livramento	3.753.814,17	3.526.977,74	3.785.387,76
Logradouro	3.753.814,17	3.526.977,74	3.785.387,76
Lucena	5.005.085,37	4.702.636,92	5.047.183,63
Mãe d'Água	3.753.814,17	3.526.977,74	3.785.387,76
Malta	3.753.814,17	3.526.977,74	3.785.387,76
Mamanguape	11.261.441,71	10.580.932,33	11.356.162,62
Manaíra	5.005.085,37	4.702.636,92	5.047.183,63
Marcação	3.753.814,17	3.526.977,74	3.785.387,76
Mari	7.507.627,93	7.053.955,05	7.570.775,24
Marizópolis	3.753.814,17	3.526.977,74	3.785.387,76
Massaranduba	5.005.085,37	4.702.636,92	5.047.183,63
Mataraca	3.753.814,17	3.526.977,74	3.785.387,76
Matinhas	3.753.814,17	3.526.977,74	3.785.387,76
Mato Grosso	3.753.814,17	3.526.977,74	3.785.387,76
Maturéia	3.753.814,17	3.526.977,74	3.785.387,76
Mogeiro	5.005.085,37	4.702.636,92	5.047.183,63
Montadas	3.753.814,17	3.526.977,74	3.785.387,76
Monte Horebe	3.753.814,17	3.526.977,74	3.785.387,76
Monteiro	8.758.899,14	9.405.273,33	10.094.366,77
Mulungu	3.753.814,17	3.526.977,74	3.785.387,76

ANUÁRIO ESTATÍSTICO DO ESTADO DA PARAÍBA - 2011

VI - Finanças Públicas

6 - Finanças - União - Estado - Município

6.2 - Impostos - Transferências

Tabela 05 - Fundo de participação municipal (FPM), segundo os municípios - Paraíba - 2008-2010 — **3 de 4**

Município	2008	2009	2010
Natuba	5.005.085,37	4.702.636,92	5.047.183,63
Nazarezinho	3.753.814,17	3.526.977,74	3.785.387,76
Nova Floresta	3.753.814,17	4.702.636,92	5.047.183,63
Nova Olinda	3.753.814,17	3.526.977,74	3.785.387,76
Nova Palmeira	3.753.814,17	3.526.977,74	3.785.387,76
Olho d'Água	3.753.814,17	3.526.977,74	3.785.387,76
Olivedos	3.753.814,17	3.526.977,74	3.785.387,76
Ouro Velho	3.753.814,17	3.526.977,74	3.785.387,76
Parari	3.753.814,17	3.526.977,74	3.785.387,76
Passagem	3.753.814,17	3.526.977,74	3.785.387,76
Patos	18.769.069,38	17.634.887,08	18.926.937,39
Paulista	5.005.085,37	4.702.636,92	5.047.183,63
Pedra Branca	3.753.814,17	3.526.977,74	3.785.387,76
Pedra Lavrada	3.753.814,17	3.526.977,74	3.785.387,76
Pedras de Fogo	8.758.899,14	8.229.614,18	8.832.570,99
Pedro Régio	3.753.814,17	3.526.977,74	3.785.387,76
Piancó	6.256.356,69	5.878.295,91	6.308.979,32
Picuí	7.507.627,93	7.053.955,05	7.570.775,24
Pilar	5.005.085,37	4.702.636,92	5.047.183,63
Pilões	3.753.814,17	3.526.977,74	3.785.387,76
Pilõezinhos	3.753.814,17	3.526.977,74	3.785.387,76
Pirpirituba	5.005.085,37	4.702.636,92	5.047.183,63
Pitimbu	6.256.356,69	5.878.295,91	6.308.979,32
Pocinhos	6.256.356,69	5.878.295,91	6.308.979,32
Poço Dantas	3.753.814,17	3.526.977,74	3.785.387,76
Poço de José de Moura	3.753.814,17	3.526.977,74	3.785.387,76
Pombal	10.010.170,44	9.405.273,33	10.094.366,77
Prata	3.753.814,17	3.526.977,74	3.785.387,76
Princesa Isabel	7.507.627,93	7.053.955,05	7.570.775,24
Puxinanã	5.005.085,37	4.702.636,92	5.047.183,63
Queimadas	11.261.441,71	10.580.932,33	11.356.162,62
Quixaba	3.753.814,17	3.526.977,74	3.785.387,76
Remígio	6.256.356,69	7.053.955,05	7.570.775,24
Riachão	3.753.814,17	3.526.977,74	3.785.387,76
Riachão do Bacamarte	3.753.814,17	3.526.977,74	3.785.387,76
Riachão do Poço	3.753.814,17	3.526.977,74	3.785.387,76
Riacho de Santo Antônio	3.753.814,17	3.526.977,74	3.785.387,76
Riacho dos Cavalos	3.753.814,17	3.526.977,74	3.785.387,76
Rio Tinto	7.507.627,93	7.053.955,05	8.832.570,99
Salgadinho	3.753.814,17	3.526.977,74	3.785.387,76
Salgado de São Félix	5.005.085,37	4.702.636,92	5.047.183,63
Santa Cecília	3.753.814,17	3.526.977,74	3.785.387,76
Santa Cruz	3.753.814,17	3.526.977,74	3.785.387,76
Santa Helena	3.753.814,17	3.526.977,74	3.785.387,76
Santa Inês	3.753.814,17	3.526.977,74	3.785.387,76
Santa Luzia	6.256.356,69	5.878.295,91	6.308.979,32
Santa Rita	21.271.611,86	19.986.205,36	21.450.529,07
Santa Teresinha	3.753.814,17	3.526.977,74	3.785.387,76
Santana de Mangueira	3.753.814,17	3.526.977,74	3.785.387,76
Santana dos Garrotes	3.753.814,17	3.526.977,74	3.785.387,76
Santarém	3.753.814,17	3.526.977,74	3.785.387,76
Santo André	3.753.814,17	3.526.977,74	3.785.387,76
São Bento	8.758.899,14	8.229.614,18	8.832.570,99
São Bentinho	3.753.814,17	3.526.977,74	3.785.387,76
São Domingos	3.753.814,17	3.526.977,74	3.785.387,76
São Doming. do Cariri	3.753.814,17	3.526.977,74	3.785.387,76
São Francisco	3.753.814,17	3.526.977,74	3.785.387,76
São João do Cariri	3.753.814,17	3.526.977,74	3.785.387,76
São João do R. do Peixe	7.507.627,93	7.053.955,05	7.570.775,24
São João do Tigre	3.753.814,17	3.526.977,74	3.785.387,76

ANUÁRIO ESTATÍSTICO DO ESTADO DA PARAÍBA - 2011

VI - Finanças Públicas

6 - Finanças - União - Estado - Município

6.2 - Impostos - Transferências

Tabela 05 - Fundo de participação municipal (FPM), segundo os municípios - Paraíba - 2008-2010 — **4 de 4**

Município	2008	2009	2010
São José da L. Tapada	3.753.814,17	3.526.977,74	3.785.387,76
São José de Caiana	3.753.814,17	3.526.977,74	3.785.387,76
São José de Espinharas	3.753.814,17	3.526.977,74	3.785.387,76
São José de Piranhas	7.507.627,93	7.053.955,05	7.570.775,24
São José de Princesa	3.753.814,17	3.526.977,74	3.785.387,76
São José do Bonfim	3.753.814,17	3.526.977,74	3.785.387,76
São José do B. do Cruz	3.753.814,17	3.526.977,74	3.785.387,76
São José do Sabugi	3.753.814,17	3.526.977,74	3.785.387,76
São José dos Cordeiros	3.753.814,17	3.526.977,74	3.785.387,76
São José dos Ramos	3.753.814,17	3.526.977,74	3.785.387,76
São Mamede	3.753.814,17	3.526.977,74	3.785.387,76
São Miguel de Taipu	3.753.814,17	3.526.977,74	3.785.387,76
São Seb. de L. de Roça	5.005.085,37	4.702.636,92	5.047.183,63
São Seb. do Umbuzeiro	3.753.814,17	3.526.977,74	3.785.387,76
Sapé	12.512.712,99	11.756.591,59	12.617.958,37
Seridó	3.753.814,17	3.526.977,74	3.785.387,76
Serra Branca	5.005.085,37	4.702.636,92	5.047.183,63
Serra da Raiz	3.753.814,17	3.526.977,74	3.785.387,76
Serra Grande	3.753.814,17	3.526.977,74	3.785.387,76
Serra Redonda	3.753.814,17	3.526.977,74	3.785.387,76
Serraria	3.753.814,17	3.526.977,74	3.785.387,76
Sertãozinho	3.753.814,17	3.526.977,74	3.785.387,76
Sobrado	3.753.814,17	3.526.977,74	3.785.387,76
Solânea	8.758.899,14	8.229.614,18	8.832.570,99
Soledade	5.005.085,37	4.702.636,92	6.308.979,32
Sossêgo	3.753.814,17	3.526.977,74	3.785.387,76
Sousa	15.015.255,51	14.107.909,75	15.141.550,10
Sumé	6.256.356,69	5.878.295,91	7.570.775,24
Tacima	3.753.814,17	3.526.977,74	3.785.387,76
Taperoá	6.256.356,69	5.878.295,91	6.308.979,32
Tavares	6.256.356,69	5.878.295,91	6.308.979,32
Teixeira	6.256.356,69	5.878.295,91	6.308.979,32
Tenório	3.753.814,17	3.526.977,74	3.785.387,76
Triunfo	3.753.814,17	3.526.977,74	3.785.387,76
Uiraúna	6.256.356,69	5.878.295,91	6.308.979,32
Umbuzeiro	3.753.814,17	3.526.977,74	3.785.387,76
Várzea	3.753.814,17	3.526.977,74	3.785.387,76
Vieirópolis	3.753.814,17	3.526.977,74	3.785.387,76
Vista Serrana	3.753.814,17	3.526.977,74	3.785.387,76
Zabelê	3.753.813,80	3.526.977,74	3.785.391,90
T otal	**1.366.353.372,27**	**1.288.685.249,66**	**1.390.213.092,81**

Fonte:Ministério da Fazenda

ANUÁRIO ESTATÍSTICO DO ESTADO DA PARAÍBA - 2011

VI - Finanças Públicas

6 - Finanças - União - Estado - Município

6.2 - Impostos - Transferências

Tabela 06 - Transferências constitucionais - Fundo de Participação do Estado - FPE) - Paraíba - 2010/2011

Mês	2010	2011
Janeiro	138.617.683,49	209.006.170,40
Fevereiro	169.242.205,06	225.173.510,29
Março	125.722.610,06	146.997.841,17
Abril	150.634.548,81	194.845.169,85
Maio	185.461.809,15	223.641.484,11
Junho	160.957.257,84	201.852.193,29
Julho	118.358.067,21	171.710.777,51
Agosto	158.623.443,29	177.122.736,96
Setembro	132.413.603,43	141.402.678,07
Outubro	142.541.697,38	185.863.834,75
Novembro	170.873.924,06	196.343.048,82
Dezembro	215.378.111,92	228.074.003,14
	1.868.824.961,70	**2.302.033.448,36**

Fonte:Ministério da Fazenda

A partir de 1998, dos valores do FPM, FPE, IPI-Exportação e ICMS LC 87/96, já está descontada a parcela de 15 % (quinze por cento) destinada ao FUNDEF.

A partir 2007, dos valores do FPM, FPE, IPI-Exportação e ICMS LC 87/96 e do ITR, já estão descontados da parcela destinada ao FUNDEB.

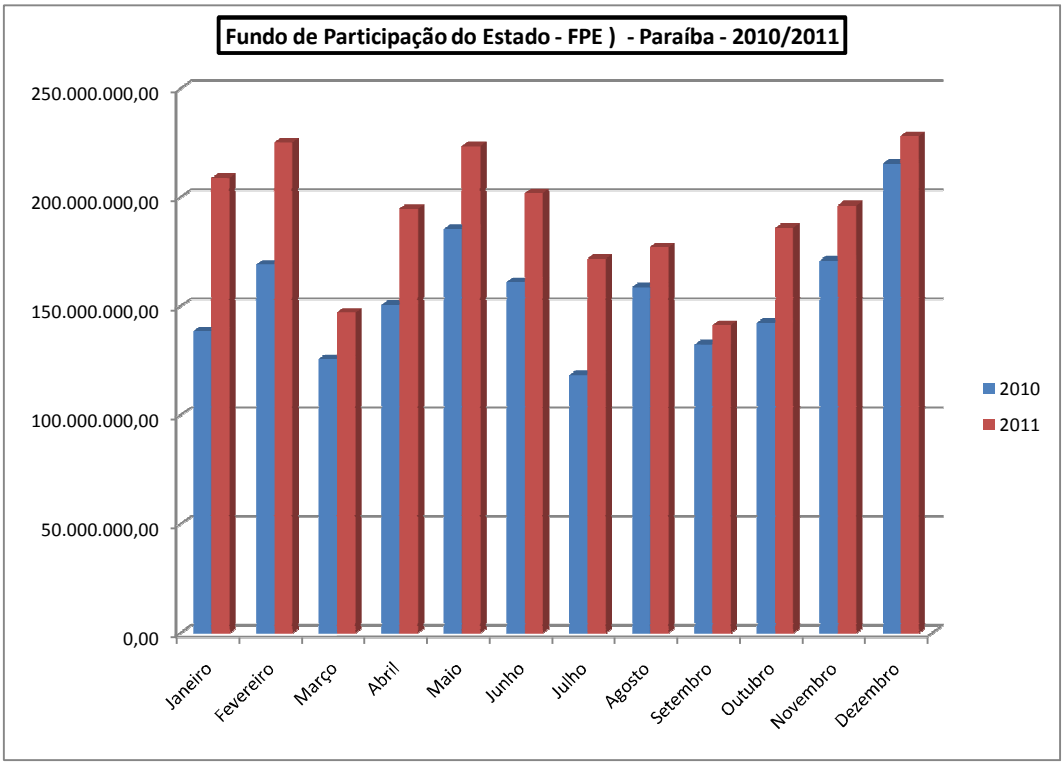

ANUÁRIO ESTATÍSTICO DO ESTADO DA PARAÍBA - 2011

VI - Finanças Públicas

6 - Finanças - União - Estado - Município

6.3 - Dados Contábeis Municipais

Tabela 01 - Demonstrativo das receitas correntes e de capital por categoria econômica, segundo os municípios - Paraíba - 2010

Municípios	Orçamentária	Receitas Correntes							Receita de Capital
		Total das Receitas Correntes	Tributária	Receitas de Contribuição	Receita Patrimonial	Receita de Serviços	Receitas de Transferências Correntes	Outras Receitas Correntes	
Água Branca	10.776.031,61	11.570.095,22	176.764,55	580.721,38	57.896,40	0,00	10.750.597,37	4.115,52	266.800,00
Aguiar	9.368.434,91	8.805.656,47	117.273,30	0,00	24.259,88	0,00	8.540.622,49	123.500,80	1.604.388,73
Alagoa Grande	22.164.996,98	23.610.577,84	1.006.186,98	268.456,58	233.275,39	3.249,00	22.019.605,75	79.804,14	939.141,81
Alagoa Nova	21.490.551,95	21.999.140,55	355.674,33	875.665,10	354.446,14	275.229,35	20.019.765,11	118.360,52	452.536,27
Alagoinha	13.441.938,68	14.467.431,55	209.666,13	0,00	113.393,97	0,00	14.101.465,85	42.905,60	349.530,00
Alcantil	7.800.711,01	8.497.452,45	168.890,88	1.770,46	37.582,60	22.600,00	8.200.859,18	65.749,33	340.720,00
Algodão de Jandaíra	6.194.752,52	6.842.600,00	115.037,87	9.950,93	7.206,45	0,00	6.672.017,86	38.386,89	375.649,00
Amparo	8.979.528,00	9.282.258,00	213.495,00	0,00	25.078,00	126,00	9.035.727,00	7.832,00	751.116,00
Aparecida	18.462.730,65	20.325.303,08	543.918,69	0,00	94.594,23	2.010,00	19.681.750,16	3.030,00	121.712,73
Araçagi	14.249.995,64	13.458.926,31	337.954,52	533.634,81	118.438,18	9.000,00	12.365.286,03	94.612,77	2.162.774,07
Arara	21.406.784,75	23.102.990,10	498.663,59	0,00	267.203,25	4.100,00	22.319.471,14	13.552,12	326.472,00
Araruna	21.886.930,00	23.328.079,00	761.642,00	194.037,00	258.395,00	15.081,00	22.055.127,00	43.797,00	979.673,00
Areia	5.790.547,64	6.811.700,90	110.748,55	0,00	1.961,30	0,00	6.695.192,36	3.798,69	0,00
Areia de Baraúnas	8.281.096,54	8.932.538,52	128.256,98	85.523,17	37.938,95	640,00	8.633.907,42	46.272,00	389.650,00
Areial	21.280.233,71	22.421.592,98	605.566,85	0,00	89.519,28	0,00	21.685.050,27	41.456,58	844.403,42
Aroeiras	7.402.668,16	7.654.318,23	108.945,25	0,00	0,00	391,78	7.464.196,39	80.784,81	788.233,40
Assunção	11.307.632,95	12.197.512,50	205.928,02	0,00	47.958,62	0,00	11.942.260,51	1.365,35	162.500,00
Baía da Traição	25.698.409,58	27.029.151,58	644.870,73	1.396.349,48	225.364,75	20,50	24.709.971,13	52.574,99	679.355,00
Bananeiras	7.539.908,55	8.160.497,89	94.053,28	0,00	12.334,32	0,00	8.054.110,29	0,00	415.015,00
Baraúna	10.693.904,77	11.064.900,34	209.633,12	20.285,78	37.740,24	0,00	10.769.551,05	27.690,15	671.650,00
Barra de Santa Rosa	9.204.173,52	8.819.656,22	203.678,86	0,00	0,00	0,00	8.603.050,02	12.927,34	1.420.485,00
Barra de Santana	15.416.081,00	16.304.540,07	492.237,44	25.452,02	539,01	0,00	15.548.521,44	237.790,16	1.207.875,00
Barra de São Miguel	8.298.256,12	8.995.416,33	145.603,84	324.295,33	43.363,81	0,00	8.479.738,72	2.414,63	350.431,00
Belém	7.869.377,12	8.096.251,47	161.805,94	0,00	33.385,35	0,00	7.900.171,75	888,43	796.938,50
Belém do Brejo do Cruz	8.697.191,16	9.364.316,19	82.978,44	0,00	172.388,67	0,00	9.038.736,87	70.212,21	380.720,28
Bernardino Batista	12.672.987,30	13.618.912,45	195.355,96	298.731,75	403.991,75	7.742,00	12.685.051,85	28.039,14	487.500,00
Boa Ventura	7.141.901,87	7.747.665,28	182.681,91	0,00	28.750,53	0,00	7.529.749,34	6.483,50	437.318,62
Boa Vista	12.542.976,89	12.528.368,42	286.941,83	276.481,93	38.441,12	225.330,11	11.680.847,18	20.326,25	816.751,58
Bom Sucesso	18.296.949,92	19.433.860,86	297.111,29	0,00	63.254,46	0,00	18.962.811,72	110.683,39	752.868,00
Bonito de Santa Fé	7.622.145,41	8.535.332,51	94.590,05	0,00	15.892,00	0,00	8.424.789,70	60,76	118.633,13
Boqueirão	15.364.118,65	15.001.666,49	306.908,14	965.802,35	205.235,10	313.189,75	13.188.327,96	22.203,19	1.861.713,85
Borborema	8.086.647,77	8.870.272,74	188.571,49	0,00	44.020,60	0,00	8.636.580,17	1.100,48	272.931,00
Brejo do Cruz	31.753.847,44	34.543.743,84	1.644.221,49	1.538.841,69	96.950,55	0,00	31.126.260,29	137.469,82	694.091,94

ANUÁRIO ESTATÍSTICO DO ESTADO DA PARAÍBA - 2011

VI - Finanças Públicas

6 - Finanças - União - Estado - Município

6.3 - Dados Contábeis Municipais

Tabela 01 - Demonstrativo das receitas correntes e de capital por categoria econômica, segundo os municípios - Paraíba - 2010 — **2 de 7**

Municípios	Orçamentária	Receitas Correntes							Receita de Capital
		Total das Receitas Correntes	Tributária	Receitas de Contribuição	Receita Patrimonial	Receita de Serviços	Receitas de Transferências Correntes	Outras Receitas Correntes	
Brejo dos Santos	7.816.332,96	8.398.876,71	151.112,17	23.967,87	27.055,20	0,00	8.132.479,29	64.262,18	471.968,66
Cabaceiras	109.021.663,41	124.097.646,16	15.141.933,88	2.989.971,16	446.550,21	0,00	101.796.901,81	3.722.289,10	341.230,00
Cabedelo	11.657.790,66	12.726.739,87	133.428,33	80.684,78	53.746,40	121.098,62	12.336.691,23	1.090,51	0,00
Cachoeira dos Índios	6.967.265,20	7.595.457,51	79.133,05	0,00	13.775,92	0,00	7.502.548,54	0,00	399.500,00
Cacimba de Areia	17.747.135,77	19.717.960,44	357.211,78	0,00	65.829,89	0,00	19.261.542,93	33.375,84	26.000,00
Cacimba de Dentro	11.988.615,56	12.068.127,80	212.696,56	991.338,47	85.996,70	10.445,04	10.744.303,30	23.347,73	955.633,81
Cacimbas	9.870.293,41	9.747.760,19	140.949,58	0,00	44.311,31	32.042,94	9.518.135,15	12.321,21	1.179.166,25
Caiçara	55.859.708,02	57.546.912,53	3.511.835,03	0,00	811.502,22	0,00	53.223.575,28	0,00	2.085.315,97
Cajazeiras	6.793.568,22	7.601.964,89	112.048,64	0,00	10.048,68	0,00	7.471.529,08	8.338,49	219.264,44
Cajazeirinhas	9.507.080,65	8.566.963,31	203.228,71	0,00	73.458,77	0,00	8.284.906,50	5.369,33	1.980.846,91
Camalaú	461.636.209,97	447.906.379,41	48.830.432,87	17.833.451,31	5.564.519,75	1.034.551,49	356.372.348,93	18.271.075,06	23.525.197,14
Campina Grande	9.921.234,55	10.230.352,20	243.676,24	0,00	86.584,54	0,00	9.887.432,49	12.658,93	701.378,20
Campo de Santana	7.851.818,50	8.893.351,35	139.139,05	0,00	7.733,29	0,00	8.723.600,37	22.878,64	0,00
Capim	7.057.367,30	7.855.854,85	200.191,42	0,00	23.659,64	22.216,50	7.609.084,07	703,22	233.088,60
Caraúbas	6.377.419,17	6.911.253,33	99.240,19	0,00	9.554,91	0,00	6.797.744,29	4.713,94	489.616,44
Carrapateira	9.153.928,64	9.963.260,34	152.335,43	0,00	32.971,38	0,00	9.771.856,60	6.096,93	234.185,29
Casserengue	6.789.352,67	7.825.770,29	182.986,55	0,00	13.539,92	354,51	7.572.229,63	56.659,68	88,48
Catingueira	27.784.043,04	28.645.871,42	1.227.015,85	0,00	46.538,06	0,00	27.277.558,46	94.759,05	1.732.624,37
Catolé do Rocha	7.671.545,41	8.574.944,23	138.449,21	0,00	21.410,58	0,00	8.407.531,48	7.552,96	206.620,00
Caturité	19.014.882,89	19.774.631,95	588.059,49	269.763,81	137.599,77	4.835,73	18.731.318,98	43.054,17	1.272.134,22
Conceição	8.570.178,16	8.601.867,71	139.695,33	0,00	32.995,18	1.919,00	8.419.009,55	8.248,65	1.021.515,00
Condado	40.101.687,44	35.870.380,52	3.042.118,30	1.605.807,60	426.662,79	0,00	29.489.631,77	1.306.160,06	7.529.677,02
Conde	7.192.703,00	8.199.120,00	120.581,00	0,00	48.011,00	0,00	7.931.828,00	98.700,00	44.825,00
Congo	17.650.090,82	16.164.736,49	692.979,59	0,00	37.840,84	0,00	15.346.765,97	87.150,09	3.196.466,26
Coremas	5.135.330,61	6.160.922,66	84.212,50	0,00	65.714,72	1.652,48	6.008.564,10	778,86	0,00
Coxixola	16.984.552,16	18.734.271,44	222.091,65	0,00	103.813,82	0,00	18.194.953,65	213.412,32	0,00
Cruz do Espírito Santo	21.216.519,42	21.737.902,29	800.402,41	766.395,96	60.182,95	0,00	19.964.797,89	146.123,08	859.929,00
Cuité	10.221.679,31	10.898.910,07	123.072,56	0,00	18.339,21	0,00	10.756.685,00	813,30	360.861,61
Cuité de Mamanguape	8.872.342,71	9.166.639,68	158.102,45	305.973,04	153.934,07	0,00	8.543.227,00	5.403,12	260.578,22
Cuitegi	8.292.641,74	9.277.495,86	128.937,73	0,00	4.848,31	0,00	9.081.457,25	62.252,57	50.000,00
Curral de Cima	6.353.199,14	7.228.127,68	43.190,95	0,00	6.366,24	0,00	7.178.570,49	0,00	147.900,00
Curral Velho	8.626.965,77	9.361.351,88	160.733,52	0,00	125.237,13	0,00	9.037.923,20	37.458,03	296.903,70

ANUÁRIO ESTATÍSTICO DO ESTADO DA PARAÍBA - 2011

VI - Finanças Públicas

6 - Finanças - União - Estado - Município

6.3 - Dados Contábeis Municipais

Tabela 01 - Demonstrativo das receitas correntes e de capital por categoria econômica, segundo os municípios - Paraíba - 2010

Municípios	Orçamentária	Receitas Correntes							Receita de Capital
		Total das Receitas Correntes	Tributária	Receitas de Contribuição	Receita Patrimonial	Receita de Serviços	Receitas de Transferências Correntes	Outras Receitas Correntes	
Damião	8.622.024,93	9.505.009,38	193.913,35	0,00	18.467,56	1.907,48	9.256.702,10	34.018,89	178.037,22
Desterro	8.876.517,28	9.238.100,05	189.483,23	269.591,52	24.223,55	2.580,00	8.741.243,04	10.978,71	438.045,35
Diamante	14.014.768,53	14.325.076,24	340.107,76	426.847,30	610.154,25	0,00	12.928.769,46	19.197,47	659.070,00
Dona Inês	7.356.660,96	8.235.275,21	135.204,87	0,00	7.727,62	0,00	8.084.145,43	8.197,29	162.400,00
Duas Estradas	6.361.244,19	7.225.956,27	96.437,86	0,00	9.556,83	0,00	7.079.995,59	39.965,99	165.431,00
Emas	31.392.224,55	34.594.317,83	1.050.622,33	0,00	172.685,35	7.824,62	33.044.783,24	318.402,29	36.420,00
Esperança	13.021.381,77	13.562.997,59	134.321,18	0,00	0,00	116,75	13.348.726,78	79.832,88	814.609,63
Fagundes	6.612.126,88	7.140.992,82	110.048,08	104.238,93	109.263,31	31.828,63	6.767.334,23	18.279,64	319.913,37
Gado Bravo	11.008.064,86	11.081.509,18	151.664,95	0,00	15.028,31	0,00	10.803.222,63	111.593,29	965.670,00
Guarabira	52.969.592,50	55.987.786,81	2.202.559,26	2.010.769,21	1.563.755,45	401.804,00	49.662.111,04	146.787,85	492.543,68
Gurinhém	14.800.080,70	16.312.962,78	344.247,79	0,00	28.141,18	0,00	15.890.243,53	50.330,28	167.048,90
Gurjão	6.999.307,26	7.223.409,61	92.784,51	0,00	28.806,41	450,00	7.056.612,07	44.756,62	810.640,71
Ibiara	7.386.263,35	8.140.274,42	205.095,27	0,00	176.295,22	0,00	7.841.285,74	-82.401,81	298.403,19
Igaracy	8.241.637,88	9.288.338,69	192.830,27	0,00	15.955,32	32.005,00	8.982.183,82	65.364,28	0,00
Imaculada	17.916.954,93	19.398.085,66	555.337,37	41.236,83	42.444,69	0,00	18.751.084,22	7.982,55	569.914,00
Ingá	16.286.283,71	18.503.189,14	959.566,69	0,00	222.239,90	261.240,11	16.988.488,71	71.653,73	210.000,00
Itabaiana	19.903.396,39	22.047.497,41	851.353,37	0,00	93.587,18	0,00	20.993.748,90	108.807,96	0,00
Itaporanga	16.398.960,68	17.778.381,34	398.695,28	0,00	19.075,98	264.795,70	17.073.015,23	22.799,15	357.378,00
Itapororoca	9.519.890,25	10.331.646,24	184.691,13	0,00	31.103,11	0,00	10.099.938,06	15.913,94	334.547,00
Itatuba	17.038.135,29	17.156.341,84	552.292,67	0,00	47.825,54	0,00	16.494.453,42	61.770,21	1.576.849,39
Jacaraú	9.160.624,99	9.994.470,70	183.803,24	0,00	49.291,41	0,00	9.609.428,74	151.947,31	230.719,79
Jericó	1.127.872.593,39	1.146.739.454,09	222.003.778,32	41.353.434,09	20.458.343,80	10.423.017,83	803.025.448,53	49.475.431,52	29.322.067,16
João Pessoa	9.111.543,88	9.698.192,84	204.877,41	0,00	19.755,98	0,00	9.466.765,12	6.794,33	458.265,00
Juarez Távora	17.805.101,15	19.114.640,90	302.122,99	375.905,46	12.895,84	0,00	18.364.623,33	59.093,28	476.500,00
Juazeirinho	8.018.812,65	9.162.545,69	168.164,68	0,00	13.694,83	0,00	8.972.239,79	8.446,39	0,00
Junco do Seridó	11.271.920,33	12.233.324,11	173.821,01	0,00	22.342,23	0,00	12.010.046,88	27.113,99	456.550,00
Juripiranga	10.872.718,77	12.085.810,75	248.675,52	198.908,71	7.255,60	0,00	11.616.715,99	14.254,93	134.488,30
Juru	7.890.322,32	8.926.581,37	125.719,78	0,00	17.028,86	3.206,17	8.780.600,69	25,87	6.000,00
Lagoa	9.697.132,32	10.736.666,65	207.087,96	0,00	46.163,34	0,00	10.470.936,37	12.478,98	9.250,00
Lagoa de Dentro	25.199.802,76	26.380.279,53	425.300,73	1.034.802,19	211.169,55	4.220,00	24.665.396,77	39.390,29	300.220,00
Lagoa Seca	9.036.489,01	7.896.299,53	220.595,55	0,00	37.383,18	45.152,04	7.541.586,56	51.582,20	2.165.059,26

ANUÁRIO ESTATÍSTICO DO ESTADO DA PARAÍBA - 2011

VI - Finanças Públicas

6 - Finanças - União - Estado - Município

6.3 - Dados Contábeis Municipais

Tabela 01 - Demonstrativo das receitas correntes e de capital por categoria econômica, segundo os municípios - Paraíba - 2010

Municípios	Orçamentária	Receitas Correntes							Receita de Capital
		Total das Receitas Correntes	Tributária	Receitas de Contribuição	Receita Patrimonial	Receita de Serviços	Receitas de Transferências Correntes	Outras Receitas Correntes	
Lastro	9.966.577,73	9.675.684,22	256.326,81	9.111,00	13.818,62	600,00	9.170.336,92	225.490,87	1.339.030,82
Livramento	7.226.779,50	7.591.811,57	127.507,10	0,00	34.439,06	0,00	7.424.074,88	5.790,53	663.168,38
Logradouro	14.138.885,14	14.072.442,52	910.616,91	0,00	94.317,10	0,00	12.477.938,91	589.569,60	1.590.207,97
Lucena	7.420.936,65	7.823.877,09	134.995,67	0,00	40.411,85	165,00	7.642.144,19	6.160,38	629.671,00
Mãe d'Água	7.808.995,98	7.948.966,35	134.316,16	0,00	1.473,76	0,00	7.789.090,88	24.085,55	907.500,00
Malta	37.922.117,28	41.045.665,07	2.671.546,33	0,00	271.306,35	0,00	38.096.784,10	6.028,29	626.604,59
Mamanguape	10.989.285,09	11.962.517,00	110.911,66	0,00	38.585,90	3.499,07	11.797.661,27	11.859,10	380.515,00
Manaíra	11.312.324,43	12.382.200,52	119.156,16	0,00	49.370,74	0,00	12.204.438,17	9.235,45	0,00
Marcação	21.931.804,23	21.705.404,06	428.557,16	0,00	125.853,18	148.795,00	20.908.152,92	94.045,80	2.304.561,74
Mari	8.981.775,12	10.016.195,45	187.063,78	0,00	10.729,23	0,00	9.579.927,78	238.474,66	14.320,39
Marizópolis	12.826.938,17	14.048.393,45	372.153,41	0,00	29.548,94	0,00	13.576.553,75	70.137,35	137.433,19
Massaranduba	15.541.422,61	16.267.440,50	1.096.652,59	0,00	88.112,59	0,00	15.046.287,23	36.388,09	1.133.502,00
Mataraca	6.984.914,59	8.015.691,29	147.943,58	0,00	27.171,30	0,00	7.824.707,55	15.868,86	2.056,02
Matinhas	6.818.568,42	6.937.374,51	133.309,20	0,00	74.991,03	15,00	6.725.316,47	3.742,81	907.987,11
Mato Grosso	9.256.026,01	9.338.016,12	169.191,98	0,00	42.944,76	0,00	9.122.552,26	3.327,12	975.458,50
Maturéia	12.798.077,84	13.937.578,90	344.889,99	0,00	41.673,85	0,00	13.513.255,99	37.759,07	246.020,00
Mogeiro	8.126.696,70	8.684.113,17	178.771,69	141.429,99	46.833,40	0,00	8.223.056,33	94.021,76	288.192,86
Montadas	7.195.011,73	7.582.178,22	104.771,15	0,00	6.160,02	0,00	7.450.612,48	20.634,57	646.515,00
Monte Horebe	31.553.701,16	33.498.711,34	1.797.534,55	15.141,06	108.065,31	0,00	31.515.351,93	62.618,49	832.831,15
Monteiro	9.845.103,14	10.199.501,38	224.167,49	0,00	30.713,59	0,00	9.940.280,56	4.339,74	706.308,00
Mulungu	11.462.680,56	12.388.478,88	213.838,07	0,00	15.254,54	0,00	12.148.136,74	11.249,53	439.650,00
Natuba	9.516.298,67	9.403.775,91	105.345,46	0,00	44.586,71	0,00	9.207.201,21	46.642,53	256.433,70
Nazarezinho	10.653.741,33	11.673.232,28	237.049,25	0,00	21.378,36	6.831,90	11.397.725,77	10.247,00	361.107,00
Nova Floresta	8.464.496,78	8.933.584,62	171.914,71	0,00	32.504,39	0,00	8.715.525,93	13.639,59	577.790,00
Nova Olinda	8.424.479,69	8.209.151,06	107.908,28	470.121,30	5.375,35	0,00	7.619.628,95	6.117,18	1.257.146,51
Nova Palmeira	8.312.791,12	8.926.726,70	210.851,89	0,00	1.722,60	0,00	8.714.152,21	0,00	428.970,00
Olho d'Água	7.189.126,55	7.655.308,68	119.842,01	0,00	19.037,26	0,00	7.516.429,41	0,00	541.450,00
Olivedos	6.172.099,47	6.551.219,48	132.685,63	0,00	17.795,95	0,00	6.329.957,32	70.780,58	642.029,50
Ouro Velho	6.032.112,63	6.884.183,38	119.389,01	0,00	2.719,91	0,00	6.761.930,06	144,40	185.403,28
Parari	94.620.537,44	95.616.179,91	6.435.169,43	4.613.280,36	798.565,69	670.603,63	80.882.099,50	2.216.461,30	3.396.133,77
Passagem	12.713.905,94	13.134.081,44	340.414,95	0,00	35.907,95	0,00	12.738.387,31	19.371,23	997.600,00

ANUÁRIO ESTATÍSTICO DO ESTADO DA PARAÍBA - 2011

VI - Finanças Públicas

6 - Finanças - União - Estado - Município

6.3 - Dados Contábeis Municipais

Tabela 01 - Demonstrativo das receitas correntes e de capital por categoria econômica, segundo os municípios - Paraíba - 2010

Municípios	Orçamentária	Receitas Correntes							Receita de Capital
		Total das Receitas Correntes	Tributária	Receitas de Contribuição	Receita Patrimonial	Receita de Serviços	Receitas de Transferências Correntes	Outras Receitas Correntes	
Patos	7.501.205,93	7.738.675,04	111.204,86	0,00	94.816,88	0,00	7.468.456,18	64.197,12	791.906,06
Paulista	11.762.342,84	11.658.737,23	91.329,06	220.925,69	107.229,24	0,00	11.189.036,16	50.217,08	1.227.522,80
Pedra Branca	28.085.393,33	29.349.076,30	995.148,43	153.210,00	566.375,75	1.300,00	27.373.813,68	259.228,44	1.780.560,85
Pedra Lavrada	9.893.663,18	8.977.213,17	141.643,46	0,00	105.590,77	90.532,01	8.636.146,33	3.300,60	1.952.315,00
Pedras de Fogo	24.283.127,61	24.276.693,82	973.893,52	0,00	158.165,64	0,00	22.859.880,21	284.754,45	1.745.228,77
Pedro Régis	23.744.274,32	24.249.606,21	614.952,15	897.433,20	180.771,53	0,00	22.403.638,20	152.811,13	510.160,60
Piancó	10.031.639,15	10.762.100,77	158.036,06	0,00	47.876,63	0,00	10.521.319,04	34.869,04	652.574,80
Picuí	10.407.860,92	10.726.864,00	325.536,44	307.050,23	81.470,64	0,00	10.000.755,31	12.051,38	287.682,88
Pilar	8.027.226,78	8.467.408,27	89.825,19	185.697,50	118.121,66	0,00	8.071.396,31	2.367,61	138.639,32
Pilões	11.422.512,99	11.967.678,94	303.348,38	337.740,22	122.762,42	0,00	11.201.270,29	2.557,63	196.020,00
Pilõezinhos	17.400.982,34	18.816.572,13	637.729,38	0,00	0,00	940,00	18.128.485,00	49.417,75	333.823,08
Pirpirituba	10.175.497,00	10.312.034,00	187.674,00	176.249,00	234.457,00	0,00	9.710.966,00	2.688,00	697.199,00
Pocinhos	8.956.350,19	9.400.995,01	98.033,59	390.797,94	187.789,72	0,00	8.668.280,46	56.093,30	584.570,00
Poço Dantas	31.742.133,12	30.430.586,62	1.390.172,31	229.813,82	692.530,01	65.586,50	27.966.476,91	86.007,07	4.249.936,66
Poço de José de Moura	7.281.508,33	7.361.192,61	137.239,57	0,00	28.530,09	105.902,01	7.069.913,63	19.607,31	965.366,97
Pombal	21.435.550,96	22.024.052,59	599.980,99	423.877,21	70.150,65	17.238,14	20.809.325,19	103.480,41	1.459.516,67
Prata	38.299.921,28	38.994.266,60	1.373.083,09	1.177.469,95	316.077,57	0,00	35.585.083,20	542.552,79	660.421,30
Princesa Isabel	6.212.676,36	6.832.001,49	107.168,90	0,00	9.098,43	0,00	6.669.852,23	45.881,93	400.000,00
Puxinanã	18.768.787,41	20.201.457,17	448.746,91	891.728,23	33.905,06	0,00	18.389.788,86	437.288,11	200.000,00
Queimadas	7.314.469,68	7.571.256,70	63.793,72	103.806,99	148.116,83	0,00	7.255.120,19	418,97	700.000,00
Quixaba	7.322.360,18	8.112.901,73	189.466,34	0,00	18.028,75	420,00	7.788.555,55	116.431,09	243.281,00
Remígio	7.672.506,78	8.430.962,69	161.242,53	0,00	11.811,77	0,00	8.257.631,06	277,33	269.768,08
Riachão	6.247.441,59	6.714.414,02	78.152,62	0,00	41.686,74	0,00	6.588.949,91	5.624,75	554.617,87
Riachão do Bacamarte	9.946.903,53	9.382.254,14	345.724,47	0,00	64.239,17	0,00	8.962.023,60	10.266,90	1.622.530,25
Riachão do Poço	25.888.099,17	27.728.891,38	854.480,60	0,00	137.338,27	86.059,10	26.575.965,52	75.047,89	979.622,32
Riacho de Santo Antônio	6.635.394,02	7.442.968,05	82.381,19	0,00	0,00	0,00	7.331.894,72	28.692,14	218.830,00
Riacho dos Cavalos	10.928.482,26	11.370.994,31	390.531,64	0,00	50.065,62	100,00	10.893.191,64	37.105,41	919.069,48
Rio Tinto	9.255.265,07	9.873.570,74	148.551,61	0,00	31.807,19	0,00	9.681.411,06	11.800,88	412.759,28
Salgadinho	7.546.052,00	8.355.874,00	158.575,00	0,00	3.459,00	995,00	8.180.737,00	12.108,00	241.917,00
Salgado de São Félix	8.645.976,41	8.898.335,48	149.499,09	558.083,29	75.052,13	0,00	8.062.824,27	52.876,70	785.073,30
Santa Cecília	14.565.216,77	15.411.276,98	433.229,53	357.112,71	113.439,38	500,00	14.360.858,46	146.136,90	486.933,00
Santa Cruz	112.175.029,20	122.232.641,02	7.868.578,47	457.140,61	878.935,52	0,00	110.789.436,99	2.238.549,43	0,00

ANUÁRIO ESTATÍSTICO DO ESTADO DA PARAÍBA - 2011

VI - Finanças Públicas

6 - Finanças - União - Estado - Município

6.3 - Dados Contábeis Municipais

Tabela 01 - Demonstrativo das receitas correntes e de capital por categoria econômica, segundo os municípios - Paraíba - 2010

Municípios	Orçamentária	Receitas Correntes							Receita de Capital
		Total das Receitas Correntes	Tributária	Receitas de Contribuição	Receita Patrimonial	Receita de Serviços	Receitas de Transferências Correntes	Outras Receitas Correntes	
Santa Helena	7.434.927,17	8.185.956,51	188.109,45	46.749,99	34.909,19	22,50	7.904.029,44	12.135,94	299.171,07
Santa Luzia	7.827.793,89	8.621.437,21	137.627,17	47.783,69	23.596,39	0,00	8.394.772,82	17.657,14	244.353,34
Santa Rita	8.467.892,12	8.764.017,69	240.575,42	0,00	58.122,74	0,00	8.283.451,43	181.868,10	728.090,00
Santa Teresinha	5.480.824,43	6.507.085,71	62.059,44	0,00	37.150,42	0,00	6.406.874,85	1.001,00	0,00
Santana de Mangueira	6.755.931,00	7.219.138,00	136.772,00	0,00	4.679,00	0,00	7.034.820,00	42.867,00	576.891,00
Santarém	37.523.005,23	31.965.170,04	1.281.695,42	0,00	226.618,32	0,00	30.285.490,68	171.365,62	8.496.814,77
São Bentinho	7.163.625,59	7.205.011,63	105.350,25	0,00	37.258,12	0,00	7.059.154,43	3.248,83	983.016,42
São Bento	6.769.391,00	7.381.923,00	140.807,00	0,00	21.410,00	2.305,00	7.200.548,00	16.853,00	417.766,00
São Domingos	6.462.970,34	7.305.978,21	147.245,06	0,00	8.740,76	0,00	7.126.278,62	23.713,77	196.515,00
São Domingos do Cariri	18.218.315,78	19.764.082,39	743.742,63	0,00	53.185,15	0,00	18.919.069,77	48.084,84	505.526,31
São Francisco	7.490.137,77	8.340.231,70	176.215,74	0,00	24.785,22	0,00	8.104.234,42	34.996,32	178.100,00
São João do Cariri	9.316.507,11	9.147.602,34	160.546,88	202.152,03	46.820,33	0,00	8.733.002,88	5.080,22	1.203.358,71
São João do Rio do Peixe	9.644.665,25	8.521.781,86	255.779,28	0,00	60.439,00	0,00	8.185.814,90	19.748,68	1.394.049,68
São João do Tigre	7.319.918,26	8.216.141,60	160.729,09	0,00	26.469,94	14.725,00	7.767.198,53	247.019,04	145.431,00
São José da Lagoa Tapada	17.795.514,29	18.924.394,11	1.475.235,18	0,00	7.256,81	0,00	17.406.115,18	35.786,94	902.736,00
São José de Caiana	6.803.484,09	7.443.016,58	115.477,43	0,00	5.622,17	0,00	7.255.165,18	66.751,80	387.600,00
São José de Espinharas	6.388.092,14	7.220.882,54	241.769,95	0,00	3.629,52	0,00	6.969.697,42	5.785,65	194.979,60
São José de Piranhas	6.470.576,06	6.965.632,09	127.643,30	0,00	11.727,37	0,00	6.817.173,97	9.087,45	526.999,25
São José de Princesa	7.265.920,10	7.577.315,81	126.752,56	0,00	23.162,97	100,00	7.400.995,80	26.304,48	725.751,47
São José do Bonfim	5.902.375,20	6.931.833,40	109.879,00	0,00	22.379,15	3.076,30	6.793.919,89	2.579,06	0,00
São José do Brejo do Cruz	8.902.774,48	9.753.472,87	232.600,13	118.770,79	42.690,54	0,00	9.339.581,78	19.829,63	215.340,00
São José do Sabugi	8.809.705,52	9.716.130,12	127.332,77	0,00	38.943,00	0,00	9.534.966,26	14.888,09	138.180,00
São José dos Cordeiros	15.034.601,28	13.461.597,82	233.883,44	440.157,61	181.459,87	0,00	12.512.032,73	94.064,17	2.475.737,00
São José dos Ramos	6.034.266,21	7.064.411,70	79.668,49	0,00	24.930,63	0,00	6.959.812,58	0,00	0,00
São Mamede	31.969.368,46	35.695.674,94	1.014.019,24	852.665,20	42.396,26	0,00	33.347.445,71	439.148,53	180.000,00
São Miguel de Taipu	10.880.302,28	11.106.430,44	94.149,86	0,00	15.448,46	0,00	10.836.029,67	160.802,45	750.000,00
São Sebastião de Lagoa de Roça	14.365.507,61	14.210.750,15	616.926,57	329.465,60	87.587,03	1.950,65	12.999.353,06	175.467,24	814.883,46
São Sebastião do Umbuzeiro	6.784.550,14	7.076.783,86	83.015,78	0,00	30.844,06	250,00	6.959.614,32	3.059,70	733.991,00
Sapé	6.939.875,17	7.968.447,93	196.937,51	0,00	10.835,67	0,00	7.760.674,75	0,00	0,00
Seridó	8.103.209,78	9.122.579,95	126.363,80	0,00	43.541,89	210,00	8.899.549,21	52.915,05	52.150,00
Serra Branca	7.719.000,98	8.740.135,66	223.464,83	0,00	22.672,21	0,00	8.488.456,32	5.542,30	20.000,00
Serra da Raiz	8.591.886,29	9.103.853,23	131.878,08	399.846,98	193.626,64	0,00	8.376.091,74	2.409,79	627.470,00

ANUÁRIO ESTATÍSTICO DO ESTADO DA PARAÍBA - 2011

VI - Finanças Públicas

6 - Finanças - União - Estado - Município

6.3 - Dados Contábeis Municipais

Tabela 01 - Demonstrativo das receitas correntes e de capital por categoria econômica, segundo os municípios - Paraíba - 2010

Municípios	Orçamentária	Receitas Correntes							Receita de Capital
		Total das Receitas Correntes	Tributária	Receitas de Contribuição	Receita Patrimonial	Receita de Serviços	Receitas de Transferências Correntes	Outras Receitas Correntes	
Serra Grande	9.716.469,52	9.834.413,25	193.384,12	0,00	30.416,62	0,00	9.596.644,90	13.967,61	932.635,57
Serra Redonda	23.020.454,97	24.895.166,18	901.328,76	0,00	35.581,40	0,00	23.372.264,51	585.991,51	545.423,87
Serraria	18.126.168,99	17.716.410,87	359.234,49	590.307,80	198.522,73	8.637,50	16.536.153,67	23.554,68	1.481.423,52
Sertãozinho	6.560.182,97	7.177.749,99	110.171,42	0,00	22.864,00	0,00	6.964.509,28	80.205,29	410.905,00
Sobrado	61.678.744,38	65.651.022,56	3.398.838,14	0,00	296.088,04	3.081.209,41	58.220.831,26	654.055,71	934.878,39
Solânea	22.674.284,00	20.056.535,00	1.320.005,00	693.986,00	345.890,00	0,00	17.630.159,00	66.495,00	3.877.974,00
Soledade	16.505.388,35	16.538.513,76	460.417,30	483.185,51	159.192,83	0,00	15.347.041,40	88.676,72	1.357.326,70
Sossêgo	15.976.762,41	16.610.409,29	264.785,97	0,00	101.338,42	29,17	14.865.331,01	1.378.924,72	1.024.855,01
Sousa	14.967.844,48	16.382.041,77	316.044,05	0,00	22.235,44	0,00	15.971.186,31	72.575,97	317.790,00
Sumé	6.501.021,79	7.525.359,07	103.352,77	0,00	5.196,33	0,00	7.406.478,97	10.331,00	12.842,49
Taperoá	9.409.699,05	9.826.784,55	193.986,10	0,00	21.248,76	0,00	9.600.316,64	11.233,05	638.740,89
Tavares	16.714.198,02	16.185.632,63	437.667,86	0,00	80.636,70	0,00	15.659.223,60	8.104,47	2.284.227,09
Teixeira	10.776.505,77	11.438.714,13	227.584,85	0,00	33.922,46	560,00	10.824.615,81	352.031,01	388.500,00
Tenório	6.152.472,50	7.022.920,69	156.153,67	19.728,62	19.521,69	1.749,00	6.823.295,81	2.471,90	173.970,00
Triunfo	7.103.995,66	7.776.498,80	168.131,08	0,00	33.697,98	13.827,00	7.558.460,06	2.382,68	355.750,00
Uiraúna	6.268.647,93	7.061.282,74	124.695,26	0,00	6.342,49	0,00	6.928.670,44	1.574,55	236.021,33
Umbuzeiro	5.559.853,01	6.570.503,78	120.339,97	0,00	225,10	0,00	6.435.586,25	14.352,46	12.974,76
Várzea	0,00	0,00	0,00	0,00	0,00	0,00	0,00	0,00	0,00
Vieirópolis	0,00	0,00	0,00	0,00	0,00	0,00	0,00	0,00	0,00
Vista Serrana	0,00	0,00	0,00	0,00	0,00	0,00	0,00	0,00	0,00
Zabelê	0,00	0,00	0,00	0,00	0,00	0,00	0,00	0,00	0,00

Fonte: Secretaria de Tesouro Nacional - STN - Dados Contábeis Municipais

Nota explicativa - Alguns munic. ñ estão relacion. uma vez que, qdo da extração dos dados constatou-se lançamentos de valores aparent. discrepantes com do munic. ñ permitindo a homologação no sistema de coletas de dados ou que promoveram os lançamentos em R$ mil ao invés de R$ 1,00 .

ANUÁRIO ESTATÍSTICO DO ESTADO DA PARAÍBA - 2011

VI - Finanças Públicas

6 - Finanças - União - Estado - Município

6.3 - Dados Contábeis Municipais

Tabela 02 - Demonstrativo da receita tributária por categoria econômica, segundo os municípios - Paraíba - 2010

Municípios	Receita tributária	Impostos									Taxas
		Impostos	S/ patrimonio e renda	IPTU	S/ renda e proventos	Retido na fonte trabalho	Retido na fonte outros rendimentos	ITBI	S/ produção e circulação	Sobre serviço de qualquer natureza	
Água Branca	176.764,55	152.066,95	77.990,69	17.639,08	55.500,81	55.500,81	0,00	4.850,80	74.076,26	74.076,26	24.697,60
Aguiar	117.273,30	117.171,30	79.282,93	4.337,70	72.532,63	72.532,63	0,00	2.412,60	37.888,37	37.888,37	102,00
Alagoa Grande	1.006.186,98	921.176,81	625.112,60	88.185,31	396.540,18	396.540,18	0,00	140.387,11	296.064,21	296.064,21	85.010,17
Alagoa Nova	355.674,33	316.606,89	207.829,45	27.267,79	160.940,66	160.940,66	0,00	19.621,00	108.777,44	108.777,44	39.067,44
Alagoinha	209.666,13	185.689,65	120.568,09	6.734,99	98.057,80	98.057,80	0,00	15.775,30	65.121,56	65.121,56	21.032,98
Alcantil	168.890,88	167.923,38	101.385,09	1.107,30	93.121,52	91.202,32	1.919,20	7.156,27	66.538,29	66.538,29	967,50
Amparo	115.037,87	114.679,87	44.986,15	1.112,31	42.405,84	42.405,84	0,00	1.468,00	69.693,72	69.693,72	358,00
Aparecida	213.495,00	212.853,00	81.311,00	17.292,00	63.969,00	63.969,00	0,00	50,00	131.542,00	131.542,00	642,00
Araçagi	543.918,69	543.866,69	341.176,68	0,00	339.489,18	339.489,18	0,00	1.687,50	202.690,01	202.690,01	52,00
Arara	337.954,52	310.731,78	147.718,57	13.745,73	102.579,34	102.579,34	0,00	31.393,50	163.013,21	163.013,21	27.222,74
Araruna	498.663,59	492.190,22	296.804,32	18.290,11	278.514,21	278.514,21	0,00	0,00	195.385,90	195.385,90	6.473,37
Areia	761.642,00	681.444,00	359.209,00	37.225,00	258.487,00	258.487,00	0,00	63.497,00	322.235,00	322.235,00	80.198,00
Areia de Baraúnas	110.748,55	110.435,55	68.435,08	3.281,54	65.126,98	65.126,98	0,00	26,56	42.000,47	42.000,47	313,00
Areial	128.256,98	116.861,35	70.750,69	13.322,22	54.628,47	54.628,47	0,00	2.800,00	46.110,66	46.110,66	11.395,63
Aroeiras	605.566,85	451.984,85	324.855,73	18.963,64	290.652,09	290.652,09	0,00	15.240,00	127.129,12	127.129,12	153.582,00
Assunção	108.945,25	107.567,25	41.964,17	1.363,26	39.550,91	39.550,91	0,00	1.050,00	65.603,08	65.603,08	1.378,00
Baía da Traição	205.928,02	201.195,94	143.820,18	33.265,32	91.840,06	91.840,06	0,00	18.714,80	57.375,76	57.375,76	4.732,08
Bananeiras	644.870,73	600.157,98	330.448,85	23.663,79	259.430,98	259.430,98	0,00	47.354,08	269.709,13	269.709,13	44.712,75
Baraúna	94.053,28	91.811,72	51.023,20	3.307,56	47.715,64	47.715,64	0,00	0,00	40.788,52	40.788,52	2.241,56
Barra de Santana	209.633,12	208.908,00	114.728,31	1.714,46	112.001,85	112.001,85	0,00	1.012,00	94.179,69	94.179,69	725,12
Barra de São Miguel	203.678,86	201.273,16	96.600,50	4.460,00	87.394,50	87.394,50	0,00	4.746,00	104.672,66	104.672,66	2.405,70
Belém	492.237,44	417.806,41	257.047,41	29.927,65	208.532,75	208.532,75	0,00	18.587,01	160.759,00	160.759,00	74.431,03
Belém do Brejo do Cruz	145.603,84	141.193,69	33.184,72	239,36	30.972,36	30.972,36	0,00	1.973,00	108.008,97	108.008,97	4.410,15
Bernardino Batista	161.805,94	161.691,79	51.897,78	5.007,89	46.649,89	46.649,89	0,00	240,00	109.794,01	109.794,01	114,15
Boa Ventura	82.978,44	81.210,71	28.126,43	1.432,00	24.654,63	24.654,63	0,00	2.039,80	53.084,28	53.084,28	1.767,73
Boa Vista	195.355,96	193.691,60	97.344,85	22.078,29	71.564,98	71.564,98	0,00	3.701,58	96.346,75	96.346,75	1.664,36
Bom Sucesso	182.681,91	182.681,91	132.809,38	4.704,30	125.915,08	125.915,08	0,00	2.190,00	49.872,53	49.872,53	0,00
Bonito de Santa Fé	286.941,83	274.135,04	154.875,13	13.714,82	123.575,09	123.575,09	0,00	17.585,22	119.259,91	119.259,91	12.806,79
Boqueirão	297.111,29	280.988,65	235.743,30	12.807,12	222.780,18	222.780,18	0,00	156,00	45.245,35	45.245,35	16.122,64
Borborema	94.590,05	89.935,34	63.518,44	2.988,19	58.715,33	58.715,33	0,00	1.814,92	26.416,90	26.416,90	4.654,71
Brejo do Cruz	306.908,14	299.373,29	209.694,59	11.793,28	190.483,31	190.483,31	0,00	7.418,00	89.678,70	89.678,70	7.534,85
Brejo dos Santos	188.571,49	187.604,35	144.646,68	4.646,03	126.087,59	126.087,59	0,00	13.913,06	42.957,67	42.957,67	967,14

ANUÁRIO ESTATÍSTICO DO ESTADO DA PARAÍBA - 2011

VI - Finanças Públicas

6 - Finanças - União - Estado - Município

6.3 - Dados Contábeis Municipais

Tabela 02 - Demonstrativo da receita tributária por categoria econômica, segundo os municípios - Paraíba - 2010

Municípios	Receita tributária	Impostos									Taxas
		Impostos	S/ patrimonio e renda	IPTU	S/ renda e proventos	Retido na fonte trabalho	Retido na fonte outros rendimentos	ITBI	S/ produção e circulação	Sobre serviço de qualquer natureza	
Caaporã	1.644.221,49	1.473.257,54	379.245,72	13.844,96	341.971,15	341.971,15	0,00	23.429,61	1.094.011,82	1.094.011,82	170.963,95
Cabaceiras	151.112,17	142.590,68	81.778,70	11.615,51	62.230,74	62.230,74	0,00	7.932,45	60.811,98	60.811,98	8.521,49
Cabedelo	15.141.933,88	14.617.317,64	8.202.380,35	3.255.718,65	2.250.213,45	2.186.101,42	64.112,03	2.696.448,25	6.414.937,29	6.414.937,29	524.616,24
Cachoeira dos Índios	133.428,33	121.160,90	40.625,94	17.289,77	20.706,30	20.706,30	0,00	2.629,87	80.534,96	80.534,96	12.267,43
Cacimba de Areia	79.133,05	79.133,05	60.975,89	3.004,40	57.971,49	57.971,49	0,00	0,00	18.157,16	18.157,16	0,00
Cacimba de Dentro	357.211,78	355.312,24	222.757,34	6.341,44	197.141,61	197.141,61	0,00	19.274,29	132.554,90	132.554,90	1.899,54
Cacimbas	212.696,56	212.056,56	157.403,13	1.530,00	155.673,13	155.673,13	0,00	200,00	54.653,43	54.653,43	640,00
Caiçara	140.949,58	138.753,58	104.242,04	5.337,20	94.354,84	94.354,84	0,00	4.550,00	34.511,54	34.511,54	2.196,00
Cajazeiras	3.511.835,03	2.830.000,85	813.783,93	405.773,31	119.570,15	119.570,15	0,00	288.440,47	2.016.216,92	2.016.216,92	317.060,79
Cajazeirinhas	112.048,64	109.736,64	55.116,29	570,00	51.765,29	51.765,29	0,00	2.781,00	54.620,35	54.620,35	2.312,00
Camalaú	203.228,71	198.696,06	97.489,96	3.649,00	81.964,56	81.964,56	0,00	11.876,40	101.206,10	101.206,10	0,00
Campina Grande	48.830.432,87	44.693.530,04	15.600.896,94	5.364.317,36	5.311.296,71	5.311.296,71	0,00	4.925.282,87	29.092.633,10	29.092.633,10	4.136.902,83
Tacima(Campo de Santana)	243.676,24	243.446,24	186.550,14	221,47	186.278,67	186.278,67	0,00	50,00	56.896,10	56.896,10	230,00
Capim	139.139,05	138.639,05	48.987,28	4.394,50	44.092,78	44.092,78	0,00	500,00	89.651,77	89.651,77	500,00
Caraúbas	200.191,42	196.567,15	149.658,37	26.971,60	117.111,02	117.111,02	0,00	5.575,75	46.908,78	46.908,78	3.624,27
Carrapateira	99.240,19	98.774,59	72.457,34	7.693,58	63.360,83	63.360,83	0,00	1.402,93	26.317,25	26.317,25	465,60
Casserengue	152.335,43	145.385,11	98.534,76	12.041,93	84.912,83	84.912,83	0,00	1.580,00	46.850,35	46.850,35	6.950,32
Catingueira	182.986,55	182.986,55	125.568,05	1.215,47	124.352,58	119.648,16	4.704,42	0,00	57.418,50	57.418,50	0,00
Catolé do Rocha	1.227.015,85	1.219.088,91	907.265,09	88.252,74	711.006,74	711.006,74	0,00	108.005,61	311.823,82	311.823,82	7.926,94
Caturité	138.449,21	131.083,66	103.880,43	408,10	103.472,33	103.472,33	0,00	0,00	27.203,23	27.203,23	7.365,55
Conceição	588.059,49	575.459,04	403.177,87	1.958,15	389.203,71	389.203,71	0,00	12.016,01	172.281,17	172.281,17	12.600,45
Condado	139.695,33	139.383,53	85.175,33	4.058,01	78.172,32	77.967,42	204,90	2.945,00	54.208,20	54.208,20	311,80
Conde	3.042.118,30	3.042.118,30	1.337.743,51	931.522,59	172.757,86	172.757,86	0,00	233.463,06	1.704.374,79	1.704.374,79	0,00
Congo	120.581,00	120.581,00	57.298,00	1.294,00	54.104,00	54.104,00	0,00	1.900,00	63.283,00	63.283,00	0,00
Coremas	692.979,59	685.715,59	409.027,01	66.343,56	321.221,45	321.221,45	0,00	21.462,00	276.688,58	276.688,58	7.264,00
Coxixola	84.212,50	84.212,50	60.302,42	1.650,00	58.002,42	58.002,42	0,00	650,00	23.910,08	23.910,08	0,00
Cruz do Espírito Santo	222.091,65	209.791,01	136.257,21	554,30	133.532,91	133.532,91	0,00	2.170,00	73.533,80	73.533,80	12.300,64
Cuité	800.402,41	756.286,23	422.549,51	38.348,81	347.088,71	347.088,71	0,00	37.111,99	333.736,72	333.736,72	33.763,00
Cuité de Mamanguape	123.072,56	123.072,56	63.887,67	124,36	63.763,31	63.763,31	0,00	0,00	59.184,89	59.184,89	0,00
Cuitegi	158.102,45	152.768,45	109.133,98	25,00	107.258,98	66.932,10	40.326,88	1.850,00	43.634,47	43.634,47	5.334,00

ANUÁRIO ESTATÍSTICO DO ESTADO DA PARAÍBA - 2011

VI - Finanças Públicas

6 - Finanças - União - Estado - Município

6.3 - Dados Contábeis Municipais

Tabela 02 - Demonstrativo da receita tributária por categoria econômica, segundo os municípios - Paraíba - 2010

Municípios	Receita tributária	Impostos									Taxas
		Impostos	S/ patrimonio e renda	IPTU	S/ renda e proventos	Retido na fonte trabalho	Retido na fonte outros rendimentos	ITBI	S/ produção e circulação	Sobre serviço de qualquer natureza	
Curral de Cima	128.937,73	128.937,73	80.746,01	370,00	80.286,01	80.286,01	0,00	90,00	48.191,72	48.191,72	0,00
Curral Velho	43.190,95	43.190,95	17.843,80	0,00	17.570,38	17.570,38	0,00	273,42	25.347,15	25.347,15	0,00
Damião	160.733,52	159.068,31	69.057,24	2.916,11	64.941,13	64.941,13	0,00	1.200,00	90.011,07	90.011,07	1.665,21
Desterro	193.913,35	145.340,73	53.883,40	9.567,79	39.869,25	39.869,25	0,00	4.446,36	91.457,33	91.457,33	48.572,62
Diamante	189.483,23	187.257,45	132.824,99	5.418,54	126.318,92	126.244,07	74,85	1.087,53	54.432,46	54.432,46	2.225,78
Dona Inês	340.107,76	335.982,61	235.482,96	14.686,58	214.458,88	214.458,88	0,00	6.337,50	100.499,65	100.499,65	4.125,15
Duas Estradas	135.204,87	134.343,87	65.271,82	4.557,06	58.229,10	44.116,44	14.112,66	2.485,66	69.072,05	69.072,05	861,00
Emas	96.437,86	95.962,86	58.221,40	8.256,12	48.000,75	48.000,75	0,00	1.964,53	37.741,46	37.741,46	475,00
Esperança	1.050.622,33	1.010.053,24	654.953,32	25.984,34	526.940,02	526.940,02	0,00	102.028,96	355.099,92	355.099,92	40.569,09
Fagundes	134.321,18	123.993,18	57.695,43	2.274,80	48.710,43	48.710,43	0,00	6.710,20	66.297,75	66.297,75	10.328,00
Frei Martinho	110.048,08	110.048,08	68.763,87	1.045,14	63.718,73	63.718,73	0,00	4.000,00	41.284,21	41.284,21	0,00
Gado Bravo	151.664,95	143.894,91	107.347,03	0,00	104.667,03	104.667,03	0,00	2.680,00	36.547,88	36.547,88	7.770,04
Guarabira	2.202.559,26	1.935.837,53	928.522,78	225.834,58	451.515,68	59.794,26	391.721,42	251.172,52	1.007.314,75	1.007.314,75	266.721,73
Gurinhém	344.247,79	343.313,29	145.278,06	4.357,66	140.695,40	140.695,40	0,00	225,00	198.035,23	198.035,23	934,50
Gurjão	92.784,51	91.797,01	39.428,50	189,62	30.641,38	30.641,38	0,00	8.597,50	52.368,51	52.368,51	987,50
Ibiara	205.095,27	205.095,27	154.787,07	104.588,52	49.673,55	49.673,55	0,00	525,00	50.308,20	50.308,20	0,00
Igaracy	192.830,27	180.267,31	110.010,80	977,25	101.309,55	101.309,55	0,00	7.724,00	70.256,51	70.256,51	12.562,96
Ingá	555.337,37	537.821,61	253.831,98	54,00	231.397,98	14.557,63	216.840,35	22.380,00	283.989,63	283.989,63	17.515,76
Itabaiana	959.566,69	819.618,79	277.856,98	32.974,39	203.257,74	203.257,74	0,00	41.624,85	541.761,81	541.761,81	139.947,90
Itaporanga	851.353,37	712.675,39	196.613,43	37.112,55	130.724,49	130.724,49	0,00	28.776,39	516.061,96	516.061,96	138.677,98
Itapororoca	398.695,28	384.290,67	183.361,25	297,70	161.060,78	161.060,78	0,00	22.002,77	200.929,42	200.929,42	14.404,61
Itatuba	184.691,13	183.066,13	92.020,33	5.392,93	79.978,88	78.202,99	1.775,89	6.648,52	91.045,80	91.045,80	1.625,00
Jacaraú	552.292,67	350.999,57	200.171,09	15.586,56	177.989,53	177.989,53	0,00	6.595,00	150.828,48	150.828,48	201.293,10
Jericó	183.803,24	183.803,24	110.250,25	1.131,83	95.947,39	95.947,39	0,00	13.171,03	73.552,99	73.552,99	0,00
João Pessoa	222.003.778,32	195.673.360,27	86.318.824,00	29.244.839,50	14.692.083,94	14.692.083,94	0,00	42.381.900,56	109.354.536,27	109.354.536,27	26.330.418,05
Juarez Távora	204.877,41	180.757,06	116.567,31	3.345,00	98.025,61	98.025,61	0,00	15.196,70	64.189,75	64.189,75	24.120,35
Juazeirinho	302.122,99	285.215,89	127.300,52	15.995,03	105.347,49	105.347,49	0,00	5.958,00	157.915,37	157.915,37	16.907,10
Junco do Seridó	168.164,68	160.639,68	124.785,31	2.897,00	117.414,31	117.414,31	0,00	4.474,00	35.854,37	35.854,37	7.525,00
Juripiranga	173.821,01	167.516,21	122.530,45	41.795,36	70.160,19	70.160,19	0,00	10.574,90	44.985,76	44.985,76	6.304,80
Juru	248.675,52	245.940,52	145.803,36	504,45	144.361,71	144.361,71	0,00	937,20	100.137,16	100.137,16	2.735,00
Lagoa	125.719,78	125.439,78	77.273,41	250,00	74.993,41	74.993,41	0,00	2.030,00	48.166,37	48.166,37	280,00

ANUÁRIO ESTATÍSTICO DO ESTADO DA PARAÍBA - 2011

VI - Finanças Públicas

6 - Finanças - União - Estado - Município

6.3 - Dados Contábeis Municipais

Tabela 02 - Demonstrativo da receita tributária por categoria econômica, segundo os municípios - Paraíba - 2010

Municípios	Receita tributária	Impostos									Taxas
		Impostos	S/ patrimonio e renda	IPTU	S/ renda e proventos	Retido na fonte trabalho	Retido na fonte outros rendimentos	ITBI	S/ produção e circulação	Sobre serviço de qualquer natureza	
Lagoa de Dentro	207.087,96	190.706,48	97.377,85	22.251,23	68.984,62	68.984,62	0,00	6.142,00	93.328,63	93.328,63	16.381,48
Lagoa Seca	425.300,73	373.157,70	228.943,59	16.595,83	205.747,36	205.747,36	0,00	6.600,40	144.214,11	144.214,11	52.143,03
Lastro	220.595,55	217.112,55	123.183,42	1.250,75	121.832,67	121.832,67	0,00	100,00	93.929,13	93.929,13	3.483,00
Livramento	256.326,81	249.140,49	154.404,84	4.188,00	149.799,84	149.799,84	0,00	417,00	94.735,65	94.735,65	7.186,32
Logradouro	127.507,10	125.318,06	73.958,57	3.314,76	60.908,81	60.908,81	0,00	9.735,00	51.359,49	51.359,49	2.189,04
Lucena	910.616,91	681.446,15	627.268,79	169.304,67	136.696,01	136.696,01	0,00	321.268,11	54.177,36	54.177,36	39.695,13
Mãe d'Água	134.995,67	134.842,67	59.892,46	6.323,22	51.617,24	51.035,48	581,76	1.952,00	74.950,21	74.950,21	153,00
Malta	134.316,16	133.772,16	103.519,64	831,50	99.587,84	99.587,84	0,00	3.100,30	30.252,52	30.252,52	544,00
Mamanguape	2.671.546,33	2.637.591,91	799.356,11	98.085,12	609.893,77	609.893,77	0,00	91.377,22	1.838.235,80	1.838.235,80	33.954,42
Manaíra	110.911,66	110.911,66	51.674,03	9.691,84	40.642,19	40.642,19	0,00	1.340,00	59.237,63	59.237,63	0,00
Marcação	119.156,16	119.156,16	81.735,48	0,00	81.735,48	81.735,48	0,00	0,00	37.420,68	37.420,68	0,00
Mari	428.557,16	401.682,29	238.105,54	27.165,32	165.467,59	165.467,59	0,00	45.472,63	163.576,75	163.576,75	26.874,87
Marizópolis	187.063,78	158.158,77	69.239,24	22.214,01	43.824,69	43.824,69	0,00	3.200,54	88.919,53	88.919,53	28.905,01
Massaranduba	372.153,41	365.170,06	158.038,27	288,51	155.483,76	155.483,76	0,00	2.266,00	207.131,79	207.131,79	6.983,35
Mataraca	1.096.652,59	1.084.227,16	164.656,83	12.731,28	140.846,49	140.846,49	0,00	11.079,06	919.570,33	919.570,33	12.425,43
Matinhas	147.943,58	147.399,58	61.822,17	2.720,00	56.557,17	56.557,17	0,00	2.545,00	85.577,41	85.577,41	544,00
Mato Grosso	133.309,20	133.156,20	71.660,49	846,03	70.028,46	70.028,46	0,00	786,00	61.495,71	61.495,71	102,00
Maturéia	169.191,98	169.191,98	80.484,35	549,65	79.014,70	79.014,70	0,00	920,00	88.707,63	88.707,63	0,00
Mogeiro	344.889,99	342.739,83	107.296,55	3.632,29	95.590,16	95.590,16	0,00	8.074,10	235.443,28	235.443,28	2.150,16
Montadas	178.771,69	175.860,44	139.291,05	5.583,00	122.431,65	122.431,65	0,00	11.276,40	36.569,39	36.569,39	2.911,25
Monte Horebe	104.771,15	104.459,15	60.985,32	1.033,07	59.510,36	59.510,36	0,00	441,89	43.473,83	43.473,83	312,00
Monteiro	1.797.534,55	1.550.382,08	731.577,14	204.458,96	468.459,38	468.459,38	0,00	58.658,80	818.804,94	818.804,94	247.152,47
Mulungu	224.167,49	183.682,75	125.250,27	26.805,92	89.014,64	89.014,64	0,00	9.429,71	58.432,48	58.432,48	40.484,74
Natuba	213.838,07	207.470,72	135.301,03	1.735,90	132.341,45	132.341,45	0,00	1.223,68	72.169,69	72.169,69	6.367,35
Nazarezinho	105.345,46	79.215,53	51.014,65	3.639,57	45.836,08	45.836,08	0,00	1.539,00	28.200,88	28.200,88	26.129,93
Nova Floresta	237.049,25	224.439,90	151.464,83	18.882,86	126.566,90	126.566,90	0,00	6.015,07	72.975,07	72.975,07	12.609,35
Nova Olinda	171.914,71	159.817,09	5.901,45	42,45	0,00	0,00	0,00	5.859,00	153.915,64	153.915,64	12.097,62
Nova Palmeira	107.908,28	107.304,85	52.192,18	2.680,00	47.012,18	47.012,18	0,00	2.500,00	55.112,67	55.112,67	603,43
Olho d'Água	210.851,89	210.851,89	98.891,26	2.982,29	95.712,16	95.712,16	0,00	196,81	111.960,63	111.960,63	0,00
Olivedos	119.842,01	119.692,01	58.817,12	7.590,00	51.203,32	51.154,11	49,21	23,80	60.874,89	60.874,89	150,00

ANUÁRIO ESTATÍSTICO DO ESTADO DA PARAÍBA - 2011

VI - Finanças Públicas

6 - Finanças - União - Estado - Município

6.3 - Dados Contábeis Municipais

Tabela 02 - Demonstrativo da receita tributária por categoria econômica, segundo os municípios - Paraíba - 2010

Municípios	Receita tributária	Impostos									Taxas
		Impostos	S/ patrimonio e renda	IPTU	S/ renda e proventos	Retido na fonte trabalho	Retido na fonte outros rendimentos	ITBI	S/ produção e circulação	Sobre serviço de qualquer natureza	
Parari	132.685,63	132.431,65	92.398,74	2.468,77	89.844,97	0,00	89.844,97	85,00	40.032,91	40.032,91	253,98
Passagem	119.389,01	119.364,01	55.470,98	1.540,24	53.752,74	53.752,74	0,00	178,00	63.893,03	63.893,03	25,00
Patos	6.435.169,43	6.070.718,27	2.625.838,21	861.372,63	1.148.727,83	968.912,74	179.815,09	615.737,75	3.444.880,06	3.444.880,06	364.451,16
Paulista	340.414,95	334.115,69	128.473,72	2.710,00	114.003,95	114.003,95	0,00	11.759,77	205.641,97	205.641,97	6.299,26
Pedra Branca	111.204,86	110.804,86	64.432,71	977,92	59.806,79	59.806,79	0,00	3.648,00	46.372,15	46.372,15	400,00
Pedra Lavrada	91.329,06	90.664,06	37.486,59	10.014,74	26.054,75	26.054,75	0,00	1.417,10	53.177,47	53.177,47	665,00
Pedras de Fogo	995.148,43	945.668,46	390.890,61	67.292,90	282.608,47	282.608,47	0,00	40.989,24	554.777,85	554.777,85	49.479,97
Pedro Régis	141.643,46	140.556,46	61.810,68	2.972,00	55.602,18	55.602,18	0,00	3.236,50	78.745,78	78.745,78	1.087,00
Piancó	973.893,52	938.344,81	663.453,84	55.028,98	505.664,78	505.664,78	0,00	102.760,08	274.890,97	274.890,97	35.548,71
Picuí	614.952,15	582.467,87	281.098,53	41.134,94	195.743,69	195.743,69	0,00	44.219,90	301.369,34	301.369,34	32.484,28
Pilar	158.036,06	154.047,24	77.914,57	5.486,00	69.213,57	69.213,57	0,00	3.215,00	76.132,67	76.132,67	3.988,82
Pilões	325.536,44	317.155,18	97.528,84	1.714,87	94.803,97	94.803,97	0,00	1.010,00	219.626,34	219.626,34	8.358,13
Pilõezinhos	89.825,19	84.131,69	45.527,18	3.449,00	41.078,18	137,32	40.940,86	1.000,00	38.604,51	38.604,51	5.693,50
Pirpirituba	303.348,38	274.194,74	183.571,08	5.659,19	152.751,01	152.751,01	0,00	25.160,88	90.623,66	90.623,66	29.153,64
Pocinhos	637.729,38	549.067,35	363.129,29	30.538,75	282.353,46	282.353,46	0,00	50.237,08	185.938,06	185.938,06	88.662,03
Poço Dantas	187.674,00	187.674,00	99.094,00	1.130,00	97.634,00	97.634,00	0,00	330,00	88.580,00	88.580,00	0,00
Poço de José de Moura	98.033,59	97.233,59	54.161,66	3.760,90	48.961,76	48.961,76	0,00	1.439,00	43.071,93	43.071,93	800,00
Pombal	1.390.172,31	1.357.149,51	571.534,26	22.781,53	422.617,15	422.617,15	0,00	126.135,58	785.615,25	785.615,25	33.022,80
Prata	137.239,57	136.939,57	93.048,38	1.437,14	91.121,35	91.121,35	0,00	489,89	43.891,19	43.891,19	300,00
Princesa Isabel	599.980,99	545.963,01	270.091,12	46.219,92	216.987,13	216.987,13	0,00	6.884,07	275.871,89	275.871,89	54.017,98
Queimadas	1.373.083,09	793.082,63	376.222,78	33.473,68	279.228,50	6.403,59	272.824,91	63.520,60	416.859,85	416.859,85	65.738,92
Quixaba	107.168,90	106.595,58	72.009,12	1.025,00	70.715,12	70.715,12	0,00	269,00	34.586,46	34.586,46	573,32
Remígio	448.746,91	422.189,15	230.792,83	20.189,61	177.909,19	177.909,19	0,00	32.694,03	191.396,32	191.396,32	26.557,76
Riachão	63.793,72	63.793,72	30.906,43	510,00	30.216,43	30.216,43	0,00	180,00	32.887,29	32.887,29	0,00
Riachão do Bacamarte	189.466,34	186.988,34	58.222,37	395,72	56.674,65	56.674,65	0,00	1.152,00	128.765,97	128.765,97	2.478,00
Riachão do Poço	161.242,53	159.712,22	66.578,25	2.026,40	61.238,85	46.508,64	14.730,21	3.313,00	93.133,97	93.133,97	1.530,31
Riacho de Santo Antônio	78.152,62	77.538,62	55.552,83	470,00	54.660,56	0,00	54.660,56	422,27	21.985,79	21.985,79	614,00
Riacho dos Cavalos	345.724,47	315.981,36	191.463,86	13.444,02	168.711,42	168.711,42	0,00	9.308,42	124.517,50	124.517,50	29.743,11
Rio Tinto	854.480,60	835.203,33	425.196,30	128.076,38	245.808,92	245.808,92	0,00	51.311,00	410.007,03	410.007,03	19.277,27

ANUÁRIO ESTATÍSTICO DO ESTADO DA PARAÍBA - 2011

VI - Finanças Públicas

6 - Finanças - União - Estado - Município

6.3 - Dados Contábeis Municipais

Tabela 02 - Demonstrativo da receita tributária por categoria econômica, segundo os municípios - Paraíba - 2010

Municípios	Receita tributária	Impostos									Taxas
		Impostos	S/ patrimonio e renda	IPTU	S/ renda e proventos	Retido na fonte trabalho	Retido na fonte outros rendimentos	ITBI	S/ produção e circulação	Sobre serviço de qualquer natureza	
Salgadinho	82.381,19	82.129,55	36.493,98	1.736,00	34.657,98	34.657,98	0,00	100,00	45.635,57	45.635,57	251,64
Salgado de São Félix	390.531,64	390.531,64	100.438,57	7.474,55	88.684,02	88.684,02	0,00	4.280,00	290.093,07	290.093,07	0,00
Santa Cecília	148.551,61	147.388,61	69.419,06	8.772,75	60.186,31	36.045,98	24.140,33	460,00	77.969,55	77.969,55	1.163,00
Santa Cruz	158.575,00	154.080,00	109.053,00	19.189,00	86.644,00	86.644,00	0,00	3.220,00	45.027,00	45.027,00	4.495,00
Santa Helena	149.499,09	149.379,09	80.792,50	13.361,10	63.059,30	63.059,30	0,00	4.372,10	68.586,59	68.586,59	120,00
Santa Luzia	433.229,53	357.972,68	227.126,76	50.384,25	135.541,64	135.541,64	0,00	41.200,87	130.845,92	130.845,92	75.256,85
Santa Rita	7.868.578,47	7.108.215,80	2.548.925,19	417.757,24	1.119.555,52	1.119.555,52	0,00	1.011.612,43	4.559.290,61	4.559.290,61	760.362,67
Santa Teresinha	188.109,45	177.564,95	77.424,11	2.711,94	73.175,31	73.175,31	0,00	1.536,86	100.140,84	100.140,84	10.544,50
Santana de Mangueira	137.627,17	137.627,17	72.831,52	102,00	66.657,02	66.657,02	0,00	6.072,50	64.795,65	64.795,65	0,00
Santarém	240.575,42	239.218,92	62.664,56	1.374,00	60.330,56	60.330,56	0,00	960,00	176.554,36	176.554,36	1.356,50
Santo André	62.059,44	59.545,79	18.794,24	1.792,81	16.977,43	16.977,43	0,00	24,00	40.751,55	40.751,55	2.513,65
São Bentinho	136.772,00	136.257,00	68.384,00	7.137,00	55.989,00	0,00	55.989,00	5.258,00	67.873,00	67.873,00	515,00
São Bento	1.281.695,42	1.262.493,32	762.426,99	56.657,31	686.888,38	686.888,38	0,00	18.881,30	500.066,33	500.066,33	19.202,10
São Domingos	105.350,25	105.030,25	75.511,73	5.655,65	67.390,58	55.446,30	11.944,28	2.465,50	29.518,52	29.518,52	320,00
São Francisco	140.807,00	128.216,00	88.119,00	6.335,00	77.473,00	0,00	77.473,00	4.311,00	40.097,00	40.097,00	12.591,00
São João do Cariri	147.245,06	144.965,06	85.266,09	4.112,51	71.981,63	71.981,63	0,00	9.171,95	59.698,97	59.698,97	1.980,00
São João do R. do Peixe	743.742,63	721.491,55	356.252,41	23.037,60	316.108,91	316.108,91	0,00	17.105,90	365.239,14	365.239,14	22.251,08
São João do Tigre	176.215,74	175.681,98	66.057,04	903,56	64.753,48	43.462,35	21.291,13	400,00	109.624,94	109.624,94	533,76
São José da L. Tapada	160.546,88	156.772,83	93.802,34	1.554,27	88.538,07	40.200,30	48.337,77	3.710,00	62.970,49	62.970,49	3.774,05
São José de Caiana	255.779,28	243.470,23	127.318,84	5.612,21	120.078,30	120.078,30	0,00	1.628,33	116.151,39	116.151,39	12.309,05
São José de Espinharas	160.729,09	160.380,09	104.815,57	4.164,20	97.951,37	97.951,37	0,00	2.700,00	55.564,52	55.564,52	349,00
São José de Piranhas	1.475.235,18	1.366.508,65	333.472,64	43.031,42	232.766,07	232.766,07	0,00	57.675,15	1.033.036,01	1.033.036,01	108.726,53
São José de Princesa	115.477,43	115.477,43	64.986,57	7.297,97	56.683,08	56.683,08	0,00	1.005,52	50.490,86	50.490,86	0,00
São José do Bonfim	241.769,95	241.619,95	108.469,82	1.245,19	106.484,63	106.484,63	0,00	740,00	133.150,13	133.150,13	150,00
São José do B. do Cruz	127.643,30	127.508,30	71.958,48	250,00	71.708,48	71.708,48	0,00	0,00	55.549,82	55.549,82	135,00
São José do Sabugi	126.752,56	126.421,56	75.713,10	7.479,91	67.993,19	67.993,19	0,00	240,00	50.708,46	50.708,46	331,00
São José dos Cordeiros	109.879,00	107.189,30	63.214,48	510,00	61.094,48	61.094,48	0,00	1.610,00	43.974,82	43.974,82	2.689,70
São Mamede	232.600,13	181.965,13	122.620,28	42.742,80	66.228,40	66.228,40	0,00	13.649,08	59.344,85	59.344,85	50.635,00
São Miguel de Taipu	127.332,77	126.858,77	32.659,12	1.168,75	30.840,37	30.840,37	0,00	650,00	94.199,65	94.199,65	474,00

ANUÁRIO ESTATÍSTICO DO ESTADO DA PARAÍBA - 2011

VI - Finanças Públicas

6 - Finanças - União - Estado - Município

6.3 - Dados Contábeis Municipais

Tabela 02 - Demonstrativo da receita tributária por categoria econômica, segundo os municípios - Paraíba - 2010

Municípios	Receita tributária	Impostos									Taxas
		Impostos	S/ patrimonio e renda	IPTU	S/ renda e proventos	Retido na fonte trabalho	Retido na fonte outros rendimentos	ITBI	S/ produção e circulação	Sobre serviço de qualquer natureza	
São Seb. de Lagoa de Roça	233.883,44	232.473,44	175.561,59	1.941,00	172.760,59	172.760,59	0,00	860,00	56.911,85	56.911,85	1.410,00
São Sebastião do Umbuzeiro	79.668,49	79.668,49	50.165,06	550,00	48.435,06	48.435,06	0,00	1.180,00	29.503,43	29.503,43	0,00
Sapé	1.014.019,24	980.103,09	645.260,30	51.904,40	519.366,41	519.366,41	0,00	73.989,49	334.842,79	334.842,79	33.916,15
Seridó	94.149,86	93.875,86	37.900,33	1.162,34	36.037,99	36.037,99	0,00	700,00	55.975,53	55.975,53	274,00
Serra Branca	616.926,57	438.543,54	252.505,87	17.938,10	220.452,60	220.452,60	0,00	14.115,17	186.037,67	186.037,67	178.383,03
Serra da Raiz	83.015,78	83.015,78	49.388,20	255,00	46.743,20	46.743,20	0,00	2.390,00	33.627,58	33.627,58	0,00
Serra Grande	196.937,51	196.937,51	164.233,98	2.116,48	161.257,50	161.257,50	0,00	860,00	32.703,53	32.703,53	0,00
Serra Redonda	126.363,80	115.806,70	77.958,42	5.365,00	70.123,42	70.123,42	0,00	2.470,00	37.848,28	37.848,28	10.557,10
Serraria	223.464,83	214.185,52	112.650,50	2.309,94	102.552,56	102.552,56	0,00	7.788,00	101.535,02	101.535,02	9.279,31
Sertãozinho	131.878,08	124.521,66	82.762,38	11.638,70	60.588,18	60.588,18	0,00	10.535,50	41.759,28	41.759,28	7.356,42
Sobrado	193.384,12	187.963,59	69.766,83	1.716,09	63.937,54	63.937,54	0,00	4.113,20	118.196,76	118.196,76	5.420,53
Solânea	901.328,76	628.074,99	365.905,69	81.338,08	247.652,81	247.652,81	0,00	36.914,80	262.169,30	262.169,30	273.253,77
Soledade	359.234,49	347.769,73	227.776,39	24.463,65	179.311,02	178.735,08	575,94	24.001,72	119.993,34	119.993,34	11.464,76
Sossêgo	110.171,42	109.581,20	53.766,95	3.265,22	49.751,73	49.751,73	0,00	750,00	55.814,25	55.814,25	590,22
Sousa	3.398.838,14	3.081.570,26	1.299.360,24	399.094,08	569.646,75	569.646,75	0,00	330.619,41	1.782.210,02	1.782.210,02	317.267,88
Sumé	1.320.005,00	1.162.589,00	581.677,00	86.664,00	458.402,00	458.402,00	0,00	36.611,00	580.912,00	580.912,00	157.416,00
Taperoá	460.417,30	450.226,30	266.539,71	40.355,12	218.857,59	218.857,59	0,00	7.327,00	183.686,59	183.686,59	10.191,00
Tavares	264.785,97	248.729,52	136.378,71	1.887,10	128.291,50	128.291,50	0,00	6.200,11	112.350,81	112.350,81	16.056,45
Teixeira	316.044,05	295.759,72	197.477,02	9.570,82	172.004,71	172.004,71	0,00	15.901,49	98.282,70	98.282,70	20.284,33
Tenório	103.352,77	102.587,73	60.165,76	2.560,00	57.605,76	57.605,76	0,00	0,00	42.421,97	42.421,97	765,04
Triunfo	193.986,10	190.640,50	86.963,49	33.693,39	45.543,10	45.543,10	0,00	7.727,00	103.677,01	103.677,01	3.345,60
Uiraúna	437.667,86	400.271,22	172.833,49	43.750,08	119.046,57	119.046,57	0,00	10.036,84	227.437,73	227.437,73	37.396,64
Umbuzeiro	227.584,85	221.324,85	64.006,93	6.500,51	47.698,19	47.698,19	0,00	9.808,23	157.317,92	157.317,92	6.260,00
Várzea	156.153,67	143.684,33	89.387,43	8.715,00	74.615,36	2.003,94	72.611,42	6.057,07	54.296,90	54.296,90	12.469,34
Vieirópolis	168.131,08	166.612,23	58.671,78	3.721,61	54.750,17	39.914,56	14.835,61	200,00	107.940,45	107.940,45	1.518,85
Vista Serrana	124.695,26	123.085,46	77.925,59	4.550,95	73.164,64	73.164,64	0,00	210,00	45.159,87	45.159,87	1.609,80
Zabelê	120.339,97	84.864,63	48.280,08	3.360,50	44.719,58	44.719,58	0,00	200,00	36.584,55	36.584,55	35.475,34

Fonte: Secretaria de Tesouro Nacional - STN - Dados Contábeis Municipais

Nota explicativa - Alguns municípios não estão relacionados uma vez que, quando da extração dos dados constatou-se lançamentos de valores aparentemente discrepantes com o porte do município não permitindo a homologação no Sistema de coletas de Dados ou que promoveram os lançamentos em R$ mil ao invés de R# 1,00 .

ANUÁRIO ESTATÍSTICO DO ESTADO DA PARAÍBA - 2011 IDEME

VI - Finanças Públicas

6 - Finanças - União - Estado - Município

6.2 - Dados Contábeis Municipais

Tabela 03 - Demonstrativo da despesa correntes e de capital empenhadas por categoria econômica, segundo os municípios - Paraíba - 2010 **1 de 3**

Municípios	Despesas Orçamentárias Empenhadas	Despesas Correntes Empenhadas				Despesas de Capital Empenhadas		
		Despesas Correnres Empenhadas	Pessoal e Encarg Soc_PES	Juros e Encargos Dívida_JED	Outras Despesas Correntes - ODC	Total	Investimentos	Amortização da Dívida
Água Branca	10.759.490,38	10.260.656,71	6.971.550,34	8.310,57	3.280.795,80	498.833,67	259.521,36	239.312,31
Aguiar	8.975.140,32	7.235.815,30	4.236.286,22	0,00	2.999.529,08	1.739.325,02	1.532.032,14	207.292,88
Alagoa Grande	22.592.362,91	20.126.209,28	12.593.355,27	0,00	7.532.854,01	2.466.153,63	1.540.904,90	925.248,73
Alagoa Nova	22.230.009,72	20.612.764,71	15.239.233,89	2.434,65	5.371.096,17	1.617.245,01	1.588.144,05	29.100,96
Alagoinha	12.022.551,05	11.141.833,23	7.349.664,01	0,00	3.792.169,22	880.717,82	880.717,82	0,00
Alcantil	8.009.148,53	7.393.633,53	4.465.796,38	17.464,93	2.910.372,22	615.515,00	477.026,62	138.488,38
Amparo	6.213.243,04	5.514.837,72	2.609.883,09	0,00	2.904.954,63	698.405,32	614.182,96	84.222,36
Aparecida	9.001.635,00	8.262.698,00	4.703.537,00	0,00	3.559.161,00	738.937,00	637.823,00	101.114,00
Araçagi	18.560.940,47	18.065.859,49	11.622.757,49	0,00	6.443.102,00	495.080,98	211.813,30	283.267,68
Arara	15.681.609,09	11.822.232,86	7.571.985,51	0,00	4.250.247,35	3.859.376,23	3.389.123,03	470.253,20
Araruna	20.879.003,54	19.368.506,38	11.758.815,10	22.596,28	7.587.095,00	1.510.497,16	1.184.387,61	326.109,55
Areia	21.831.923,00	19.929.339,00	14.515.654,00	0,00	5.413.685,00	1.902.584,00	1.326.673,00	575.911,00
Areia de Baraúnas	5.753.113,61	5.486.881,39	2.974.814,17	0,00	2.512.067,22	266.232,22	266.232,22	0,00
Areial	8.158.267,45	6.911.464,23	4.349.382,40	0,00	2.562.081,83	1.246.803,22	1.246.803,22	0,00
Aroeiras	21.205.482,11	18.128.529,12	12.129.701,30	0,00	5.998.827,82	3.076.952,99	1.628.727,10	1.448.225,89
Assunção	7.671.203,02	6.512.867,73	3.347.089,29	0,00	3.165.778,44	1.158.335,29	1.089.880,19	68.455,10
Baía da Traição	11.292.409,18	9.952.581,16	7.073.725,74	0,00	2.878.855,42	1.339.828,02	1.023.984,91	315.843,11
Bananeiras	24.528.950,66	22.813.847,42	14.676.585,00	0,00	8.137.262,42	1.715.103,24	970.988,54	744.114,70
Baraúna	7.479.259,67	6.930.290,80	4.094.863,94	0,00	2.835.426,86	548.968,87	508.268,20	40.700,67
Barra de Santana	10.966.359,21	9.898.355,34	6.203.041,55	0,00	3.695.313,79	1.068.003,87	884.216,98	133.786,89
Barra de São Miguel	8.979.186,81	7.116.151,03	4.003.939,71	0,00	3.112.211,32	1.863.035,78	1.654.844,13	208.191,65
Belém	13.616.513,35	12.066.648,29	6.298.336,60	0,00	5.768.311,69	1.549.865,06	769.520,35	780.344,71
Belém do Brejo do Cruz	8.300.747,04	7.685.643,12	3.996.466,88	0,00	3.689.176,24	615.103,92	426.735,54	188.368,38
Bernardino Batista	7.897.220,08	6.916.653,00	2.805.234,41	0,00	4.111.418,59	980.567,08	913.111,30	63.455,78
Boa Ventura	8.456.372,36	6.975.388,89	3.543.476,39	0,00	3.431.912,50	1.480.983,47	1.018.863,22	462.120,25
Boa Vista	11.827.169,86	10.335.119,01	6.043.108,38	0,00	4.292.010,63	1.492.050,85	1.428.338,37	42.462,48
Bom Sucesso	7.090.401,84	6.407.707,80	4.204.827,41	0,00	2.202.880,39	682.694,04	682.694,04	0,00
Bonito de Santa Fé	12.956.052,89	11.400.314,73	7.954.446,06	0,00	3.445.868,67	1.555.738,16	1.007.948,82	547.789,34
Boqueirão	18.366.841,42	17.239.081,67	10.789.742,49	0,00	6.449.339,18	1.127.759,75	728.296,40	399.463,35
Borborema	7.688.000,80	6.792.107,12	4.358.583,87	0,00	2.433.523,25	895.893,68	789.122,80	106.770,88
Brejo do Cruz	15.761.537,78	12.821.706,84	7.855.134,91	0,00	4.966.571,93	2.939.830,94	2.589.330,64	350.500,30
Brejo dos Santos	7.689.269,72	7.145.942,52	4.518.449,25	0,00	2.627.493,27	543.327,20	543.327,20	0,00
Caaporã	31.765.439,22	29.550.244,91	20.598.303,59	0,00	8.951.941,32	2.215.194,31	1.950.763,69	264.430,62
Cabaceiras	8.252.144,82	7.755.609,69	3.140.726,02	0,00	4.614.883,67	496.535,13	409.012,45	87.522,68
Cabedelo	109.160.846,75	97.511.346,15	67.980.053,49	0,00	29.531.292,66	11.649.500,60	7.231.709,71	4.417.790,89
Cachoeira dos Índios	12.635.322,54	9.420.590,86	6.345.453,90	0,00	3.075.136,96	3.214.731,68	2.796.098,75	418.632,93
Cacimba de Areia	7.394.192,43	5.607.521,09	2.898.934,62	0,00	2.708.586,47	1.786.671,34	1.730.117,13	56.554,21
Cacimba de Dentro	18.322.688,42	16.639.203,86	10.444.036,46	0,00	6.195.167,40	1.683.484,56	1.338.634,48	344.850,08
Cacimbas	10.500.880,06	8.986.278,05	5.724.753,77	0,00	3.261.524,28	1.514.602,01	1.371.225,91	143.376,10
Caiçara	9.215.587,95	7.991.441,80	4.755.764,09	0,00	3.235.677,71	1.224.146,15	694.510,13	529.636,02
Cajazeiras	56.509.528,86	51.355.168,60	31.421.875,69	0,00	19.933.292,91	5.154.360,26	3.103.598,67	1.838.361,59
Cajazeirinhas	7.059.407,46	6.626.569,16	4.050.585,63	0,00	2.575.983,53	432.838,30	278.402,45	154.435,85
Camalaú	9.290.100,56	7.373.325,58	3.814.335,40	0,00	3.558.990,18	1.916.774,98	1.823.217,61	93.557,37
Campina Grande	468.285.938,15	407.657.154,47	229.446.935,63	77.054,79	178.133.164,05	60.628.783,68	54.445.930,59	6.182.853,09
Campo de Santana	9.546.872,90	8.567.028,08	5.436.373,25	0,00	3.130.654,83	979.844,82	875.889,28	103.955,54
Capim	8.024.248,76	7.367.770,30	4.606.140,58	0,00	2.761.629,72	656.478,46	656.478,46	0,00
Caraúbas	7.306.360,59	6.552.686,74	4.243.012,66	11,83	2.309.662,25	753.673,85	623.110,57	130.563,28
Carrapateira	7.275.790,02	6.070.863,40	3.408.880,32	0,00	2.661.983,08	1.204.926,62	1.083.656,90	121.269,72
Casserengue	9.337.574,23	8.648.467,66	5.962.517,44	0,00	2.685.950,22	689.106,57	689.106,57	0,00
Catingueira	6.919.476,11	5.291.088,16	2.761.627,91	0,00	2.529.460,25	1.628.387,95	1.628.387,95	0,00
Catolé do Rocha	26.491.692,69	24.657.815,14	16.100.473,99	0,00	8.557.341,15	1.833.877,55	1.833.877,55	0,00
Caturité	7.571.973,01	7.083.152,47	4.272.061,80	0,00	2.811.090,67	488.820,54	239.430,40	249.390,14
Conceição	20.750.372,09	19.165.821,52	13.102.883,34	0,00	6.062.938,18	1.584.550,57	818.745,31	765.805,26
Condado	9.680.704,08	9.032.673,35	6.053.041,00	0,00	2.979.632,35	648.030,73	541.208,44	106.822,29
Conde	37.457.847,56	35.158.243,09	19.685.550,32	0,00	15.472.692,77	2.299.604,47	1.294.126,50	1.005.477,97
Congo	7.902.118,00	7.148.229,00	4.200.615,00	0,00	2.947.614,00	753.889,00	673.859,00	80.030,00
Coremas	17.312.197,07	14.479.214,41	5.349.779,34	0,00	9.129.435,07	2.832.982,66	2.620.928,80	212.053,86
Coxixola	5.261.192,54	4.623.269,21	2.666.353,28	0,00	1.956.915,93	637.923,33	637.923,33	0,00
Cruz do Espírito Santo	16.704.189,44	14.459.825,59	8.531.900,00	4,00	5.927.921,59	2.244.363,85	2.183.761,84	50.802,01
Cuité	22.005.123,02	19.999.993,71	14.176.934,17	54.556,51	5.768.503,03	2.005.129,31	1.593.072,83	412.056,48
Cuité de Mamanguape	10.501.228,29	10.114.220,04	6.957.578,27	26.499,95	3.130.141,82	387.008,25	315.049,88	71.958,37
Cuitegi	8.274.273,92	7.666.701,87	4.892.663,38	0,00	2.774.038,49	607.572,05	446.099,53	161.472,52
Curral de Cima	8.542.842,09	8.034.555,10	4.681.442,06	0,00	3.353.113,04	508.286,99	453.800,69	54.486,30
Curral Velho	6.459.575,22	5.239.077,23	2.202.574,89	0,00	3.036.502,34	1.220.497,99	1.172.260,82	48.237,17
Damião	9.682.481,42	7.946.223,09	4.190.126,15	0,00	3.756.096,94	1.736.258,33	1.700.583,85	35.674,48
Desterro	9.846.376,35	8.785.918,70	5.832.644,00	0,00	2.953.274,70	1.060.457,65	930.350,18	130.107,47
Diamante	9.506.053,85	8.439.908,54	5.339.750,34	0,00	3.100.158,20	1.066.145,31	847.989,87	211.155,44
Dona Inês	13.387.749,37	12.137.296,94	7.803.139,42	0,00	4.334.157,52	1.250.452,43	1.080.450,69	170.001,74

ANUÁRIO ESTATÍSTICO DO ESTADO DA PARAÍBA - 2011 IDEME

VI - Finanças Públicas

6 - Finanças - União - Estado - Município

6.2 - Dados Contábeis Municipais

Tabela 03 - Demonstrativo da despesa correntes e de capital empenhadas por categoria econômica, segundo os municípios - Paraíba - 2010 **2 de 3**

Municípios	Despesas Orçamentárias Empenhadas	Despesas Correntes Empenhadas				Despesas de Capital Empenhadas		
		Despesas Correnres Empenhadas	Pessoal e Encarg Soc_PES	Juros e Encargos Dívida_JED	Outras Despesas Correntes - ODC	Total	Investimentos	Amortização da Dívida
Duas Estradas	7.103.676,83	6.077.057,54	3.506.626,61	0,00	2.570.430,93	1.026.619,29	622.229,94	404.389,35
Emas	6.876.663,63	6.381.245,90	4.363.870,16	0,00	2.017.375,74	495.417,73	347.805,47	72.612,26
Esperança	34.823.163,88	33.568.732,36	19.743.023,59	6.655,67	13.819.053,10	1.254.431,52	1.099.483,62	154.947,90
Fagundes	14.100.388,74	11.772.525,22	6.222.545,47	0,00	5.549.979,75	2.327.863,52	2.006.321,43	321.542,09
Frei Martinho	7.166.835,09	5.920.576,53	3.188.241,40	0,00	2.732.335,13	1.246.258,56	845.417,09	400.841,47
Gado Bravo	10.940.577,67	9.979.346,08	5.971.853,17	0,00	4.007.492,91	961.231,59	875.785,65	85.445,94
Guarabira	50.484.954,02	48.479.419,16	28.543.402,02	0,00	19.936.017,14	2.005.534,86	819.259,32	1.186.275,54
Gurinhém	15.352.218,06	14.467.452,06	9.863.119,78	0,00	4.604.332,28	884.766,00	601.500,12	283.265,88
Gurjão	6.319.822,41	5.507.095,46	3.055.087,44	0,00	2.452.008,02	812.726,95	656.169,26	156.557,69
Ibiara	7.055.007,69	6.364.875,96	3.707.888,66	0,00	2.656.987,30	690.131,73	577.013,15	113.118,58
Igaracy	8.167.159,52	7.750.471,78	4.504.783,53	0,00	3.245.688,25	416.687,74	238.154,52	178.533,22
Ingá	20.506.194,40	19.433.427,71	13.692.637,55	0,00	5.740.790,16	1.072.766,69	732.662,87	325.103,82
Itabaiana	16.548.756,63	15.467.635,34	8.144.524,84	0,00	7.323.110,50	1.081.121,29	378.006,95	703.114,34
Itaporanga	19.421.208,48	18.156.881,33	11.305.833,58	0,00	6.851.047,75	1.264.327,15	1.191.325,35	73.001,80
Itapororoca	17.806.655,65	16.676.418,96	11.317.428,69	0,00	5.358.990,27	1.130.236,69	690.476,99	439.759,70
Itatuba	11.095.872,05	10.151.054,10	5.836.656,44	0,00	4.314.397,66	944.817,95	784.742,59	160.075,36
Jacaraú	17.043.624,46	14.160.498,35	9.140.249,11	0,00	5.020.249,24	2.883.126,11	2.536.006,12	345.819,99
Jericó	9.166.777,69	8.257.821,80	5.962.870,88	0,00	2.294.950,92	908.955,89	908.955,89	0,00
João Pessoa	1.141.761.783,99	990.948.467,97	529.435.491,10	4.744.218,10	456.768.758,77	150.813.316,02	125.773.483,53	25.039.832,49
Juarez Távora	9.205.933,44	8.527.706,73	4.952.236,83	0,00	3.575.469,90	678.226,71	523.183,48	150.043,23
Juazeirinho	18.421.709,09	17.240.870,99	10.043.237,58	0,00	7.197.633,41	1.180.838,10	597.470,14	583.367,96
Junco do Seridó	8.169.494,47	7.387.195,12	4.200.350,06	0,00	3.186.845,06	782.299,35	581.745,95	200.553,40
Juripiranga	11.472.347,72	10.477.803,18	6.685.543,83	0,00	3.792.259,35	994.544,54	870.271,74	124.272,80
Juru	11.300.162,86	10.873.699,65	6.198.439,08	0,00	4.675.260,57	426.463,21	257.017,76	169.445,45
Lagoa	7.510.064,05	6.259.637,95	3.539.830,45	0,00	2.719.807,50	1.250.426,10	1.212.617,40	37.808,70
Lagoa de Dentro	10.064.816,08	9.362.277,05	6.089.611,94	0,00	3.272.665,11	702.539,03	389.795,00	312.744,03
Lagoa Seca	25.095.507,58	23.207.864,05	16.893.483,10	0,00	6.314.380,95	1.887.643,53	1.430.591,19	457.052,34
Lastro	9.951.358,24	6.901.623,80	3.892.702,42	0,00	3.008.921,38	3.049.734,44	2.940.439,90	109.294,54
Livramento	10.075.378,94	9.315.719,81	5.220.379,51	0,00	4.095.340,30	759.659,13	595.681,46	163.977,67
Logradouro	7.275.545,58	6.268.286,75	2.970.802,12	0,00	3.297.484,63	1.007.258,83	926.566,24	80.692,59
Lucena	12.703.347,04	11.134.602,98	5.985.929,95	0,00	5.148.673,03	1.568.744,06	1.177.168,43	391.575,63
Mãe d'Água	7.592.625,54	6.814.360,52	3.566.290,05	0,00	3.248.070,47	778.265,02	513.147,50	265.117,52
Malta	7.617.356,77	6.388.209,15	3.542.269,40	0,00	2.845.939,75	1.229.147,62	979.803,00	249.344,62
Mamanguape	39.195.544,86	36.123.750,58	24.815.548,75	0,00	11.308.201,83	3.071.794,28	2.150.785,86	921.008,42
Manaíra	11.346.521,31	9.100.598,74	5.561.727,05	0,00	3.538.871,69	2.245.922,57	1.938.219,09	307.703,48
Marcação	11.791.770,56	11.215.183,65	7.844.805,15	313.529,46	3.056.849,04	576.586,91	576.586,91	0,00
Mari	21.659.129,48	18.398.195,07	11.642.402,78	0,00	6.755.792,29	3.260.934,41	2.334.739,13	926.195,28
Marizópolis	8.845.300,23	6.964.397,04	3.763.956,13	5.828,21	3.194.612,70	1.880.903,19	1.738.226,29	142.676,90
Massaranduba	13.332.871,51	12.923.671,90	7.824.212,12	0,00	5.099.459,78	409.199,61	322.937,92	86.261,69
Mataraca	15.836.434,72	13.489.392,04	8.672.790,60	0,00	4.816.601,44	2.347.042,68	1.778.782,03	568.260,65
Matinhas	7.301.382,55	7.098.449,85	3.719.856,43	0,00	3.378.593,42	202.932,70	98.661,00	104.271,70
Mato Grosso	7.222.105,65	5.678.222,59	3.234.165,53	0,00	2.444.057,06	1.543.883,06	1.543.883,06	0,00
Maturéia	9.819.455,29	8.782.625,18	4.993.286,67	0,00	3.789.338,51	1.036.830,11	867.733,87	148.096,24
Mogeiro	13.691.256,72	12.083.561,69	6.635.502,01	0,00	5.448.059,68	1.607.695,03	1.472.423,20	135.271,83
Montadas	8.255.437,10	7.593.943,85	4.587.120,18	0,00	3.006.823,67	661.493,25	366.258,62	295.234,63
Monte Horebe	7.636.049,27	6.879.577,06	3.764.614,12	5.728,89	3.109.234,05	756.472,21	674.469,89	82.002,32
Monteiro	31.331.271,58	29.270.565,07	17.351.360,97	1.918,03	11.917.286,07	2.060.706,51	1.153.672,88	907.033,63
Mulungu	9.909.032,32	8.508.260,69	5.561.183,05	0,00	2.947.077,64	1.400.771,63	924.543,40	476.228,23
Natuba	11.110.202,09	10.590.608,53	6.384.075,78	0,00	4.206.532,75	519.593,56	398.119,36	121.474,20
Nazarezinho	9.864.644,13	9.022.644,01	6.419.282,31	0,00	2.603.361,70	842.000,12	583.752,32	258.247,80
Nova Floresta	10.580.560,09	10.049.060,35	6.885.220,86	0,00	3.163.839,49	531.499,74	266.871,30	264.628,44
Nova Olinda	9.446.152,01	8.329.340,58	4.859.875,16	0,00	3.469.465,42	1.116.811,43	806.924,84	309.886,59
Nova Palmeira	8.805.708,66	7.140.169,34	4.319.366,11	0,00	2.820.803,23	1.665.539,32	1.463.774,02	201.765,30
Olho d'Água	8.046.976,66	7.277.588,50	4.709.623,43	0,00	2.567.965,07	769.388,16	364.362,26	405.025,90
Olivedos	6.656.808,89	6.049.559,11	3.277.793,04	0,00	2.771.766,07	607.249,78	424.374,98	182.874,80
Parari	6.148.715,62	5.476.869,27	3.122.567,86	0,00	2.354.301,41	671.846,35	621.845,87	50.000,48
Passagem	6.065.443,19	5.512.249,58	3.248.618,25	0,00	2.263.631,33	553.193,61	307.867,12	245.326,49
Patos	105.741.456,72	93.635.622,95	56.980.074,07	323.150,21	36.332.398,67	12.105.833,77	8.753.899,55	3.281.575,82
Paulista	12.301.641,21	11.393.270,32	6.480.491,10	0,00	4.912.779,22	908.370,89	908.370,89	0,00
Pedra Branca	6.385.226,62	5.602.451,21	3.407.341,80	954,65	2.194.154,76	782.775,41	629.031,69	153.743,72
Pedra Lavrada	11.550.280,47	10.401.458,99	6.912.714,30	0,00	3.488.744,69	1.148.821,48	960.698,57	188.122,91
Pedras de Fogo	28.478.588,25	23.974.306,01	12.329.473,62	0,00	11.644.832,39	4.504.282,24	3.614.694,99	889.587,25
Pedro Régis	9.154.142,27	7.574.547,90	5.019.260,82	0,00	2.555.287,08	1.579.594,37	1.474.589,80	105.004,57
Piancó	24.399.143,47	21.485.052,17	13.873.236,85	852.718,31	6.759.097,01	2.914.091,30	2.167.528,67	746.562,63
Picuí	22.879.777,12	20.137.120,58	12.819.647,06	0,00	7.317.473,52	2.742.656,54	2.314.469,51	303.187,03
Pilar	9.847.638,25	8.799.804,27	5.046.114,11	0,00	3.753.690,16	1.047.833,98	654.626,54	393.207,44
Pilões	10.927.013,89	9.856.085,88	5.913.170,43	0,00	3.942.915,45	1.070.928,01	841.743,07	229.184,94
Pilõezinhos	7.779.639,88	7.343.660,87	4.848.359,11	0,00	2.495.301,76	435.979,01	200.174,47	235.804,54
Pirpirituba	10.613.651,74	9.900.883,64	6.230.294,83	0,00	3.670.588,81	712.768,10	398.490,98	314.277,12

ANUÁRIO ESTATÍSTICO DO ESTADO DA PARAÍBA - 2011 IDEME

VI - Finanças Públicas

6 - Finanças - União - Estado - Município

6.2 - Dados Contábeis Municipais

Tabela 03 - Demonstrativo da despesa correntes e de capital empenhadas por categoria econômica, segundo os municípios - Paraíba - 2010 **3 de 3**

Municípios	Despesas Orçamentárias Empenhadas	Despesas Correntes Empenhadas				Despesas de Capital Empenhadas		
		Despesas Correnres Empenhadas	Pessoal e Encarg Soc_PES	Juros e Encargos Dívida_JED	Outras Despesas Correntes - ODC	Total	Investimentos	Amortização da Dívida
Pocinhos	18.252.729,27	16.499.175,87	9.437.148,76	0,00	7.062.027,11	1.753.553,40	1.642.765,80	110.787,60
Poço Dantas	9.660.121,00	8.626.585,00	4.082.128,00	0,00	4.544.457,00	1.033.536,00	1.025.233,00	8.303,00
Poço de José de Moura	8.831.796,01	7.889.908,44	4.952.465,70	0,00	2.937.442,74	941.887,57	929.615,01	12.272,56
Pombal	33.013.248,65	27.987.566,51	18.948.297,40	0,00	9.039.269,11	5.025.682,14	4.518.375,99	500.306,15
Prata	7.091.133,37	6.115.460,15	3.676.359,51	0,00	2.439.100,64	975.673,22	888.205,36	87.467,86
Princesa Isabel	27.711.450,86	21.273.611,79	12.046.799,82	0,00	9.226.811,97	6.437.839,07	6.183.029,06	254.810,01
Queimadas	39.072.777,00	35.690.453,30	25.947.317,31	0,00	9.743.135,99	3.382.323,70	2.296.471,13	889.261,39
Quixabá	6.248.045,86	5.580.091,23	2.585.235,34	5.611,66	2.989.244,23	667.954,63	538.999,07	63.955,56
Remígio	19.893.845,98	18.269.372,06	12.766.859,11	0,00	5.502.512,95	1.624.473,92	1.365.761,09	258.712,83
Riachão	6.665.417,29	6.155.173,03	3.500.294,51	0,00	2.654.878,52	510.244,26	387.975,68	122.268,58
Riachão do Bacamarte	7.257.631,38	6.712.734,85	4.180.253,60	0,00	2.532.481,25	544.896,53	333.415,24	211.481,29
Riachão do Poço	7.845.969,77	7.092.484,04	4.161.126,12	0,00	2.931.357,92	753.485,73	711.743,03	41.742,70
Riacho de Santo Antônio	6.838.077,80	6.095.599,27	3.414.675,22	0,00	2.680.924,05	742.478,53	622.424,79	120.053,74
Riacho dos Cavalos	10.231.307,59	7.434.907,71	4.069.343,81	0,00	3.365.563,90	2.796.399,88	2.796.399,88	0,00
Rio Tinto	25.570.744,29	23.396.736,18	15.528.657,73	0,00	7.868.078,45	2.174.008,11	1.709.697,05	464.311,06
Salgadinho	6.967.510,18	6.180.213,63	3.022.818,56	0,00	3.157.395,07	787.296,55	523.806,96	263.489,59
Salgado de São Félix	10.694.027,80	9.144.413,25	4.455.182,59	0,00	4.689.230,66	1.549.614,55	1.076.442,04	473.172,51
Santa Cecília	8.991.186,76	8.706.668,57	5.261.375,14	0,00	3.445.293,43	284.518,19	284.518,19	0,00
Santa Cruz	7.548.550,00	6.763.695,00	4.306.214,00	5.627,00	2.451.854,00	784.855,00	429.627,00	355.228,00
Santa Helena	9.131.535,21	7.422.986,37	4.979.438,84	1.111,71	2.442.435,82	1.708.548,84	1.563.866,91	144.681,93
Santa Luzia	15.422.073,86	13.778.715,30	9.623.786,66	3.267,86	4.151.660,78	1.643.358,56	1.165.198,80	460.159,76
Santa Rita	119.888.844,80	114.427.680,66	62.290.290,72	0,00	52.137.389,94	5.461.164,14	3.885.409,77	1.575.754,37
Santa Teresinha	7.359.350,20	6.532.853,62	3.722.661,12	0,00	2.810.192,50	826.496,58	633.920,52	92.576,06
Santana de Mangueira	8.334.263,76	7.748.028,64	4.952.555,83	0,00	2.795.472,81	586.235,12	339.476,53	246.758,59
Santarém	8.718.747,67	6.488.814,77	3.269.572,83	653,39	3.218.588,55	2.229.932,90	2.000.868,29	229.064,61
Santo André	5.914.679,20	5.676.423,51	3.134.293,40	0,00	2.542.130,11	238.255,69	162.092,72	76.162,97
São Bentinho	5.739.823,00	5.188.019,00	2.727.379,00	0,00	2.460.640,00	551.804,00	488.463,00	63.341,00
São Bento	38.231.239,21	27.935.883,28	14.830.695,74	0,00	13.105.187,54	10.295.355,93	10.295.355,93	0,00
São Domingos de Pombal	6.827.584,36	5.950.562,18	3.417.302,96	0,00	2.533.259,22	877.022,18	799.075,41	77.946,77
São Francisco	6.812.558,00	6.276.946,00	3.287.803,00	0,00	2.989.143,00	535.612,00	519.693,00	15.919,00
São João do Cariri	6.617.646,92	6.150.686,41	3.594.041,55	0,00	2.556.644,86	466.960,51	270.527,43	196.433,08
São João do Rio do Peixe	19.238.300,47	16.928.058,12	10.118.745,27	12.410,21	6.796.902,64	2.310.242,35	1.599.976,72	706.765,63
São João do Tigre	7.511.796,14	6.934.873,63	3.599.263,36	10.266,60	3.325.343,67	576.922,51	568.672,21	8.250,30
São José da Lagoa Tapada	11.876.563,47	8.837.511,33	4.937.568,07	6.192,41	3.893.750,85	3.039.052,14	2.976.917,58	62.134,56
São José de Caiana	10.081.940,96	8.167.813,59	4.072.288,87	0,00	4.095.524,72	1.914.127,37	1.914.127,37	0,00
São José de Espinharas	7.884.813,37	7.471.643,91	4.646.378,35	3.395,13	2.821.870,43	413.169,46	221.091,89	192.077,57
São José de Piranhas	18.513.301,87	16.457.800,69	10.695.572,10	0,00	5.762.228,59	2.055.501,18	1.309.515,90	745.985,28
São José de Princesa	7.843.138,63	6.534.473,84	3.895.887,58	0,00	2.638.586,26	1.308.664,79	1.184.864,37	123.800,42
São José do Bonfim	6.531.455,78	5.667.562,83	2.694.660,82	0,00	2.972.902,01	863.892,95	796.170,04	67.722,91
São José do Brejo do Cruz	6.829.932,51	5.893.807,84	2.981.780,26	0,00	2.912.027,58	936.124,67	936.124,67	0,00
São José do Sabugi	6.653.137,82	5.912.462,65	4.085.984,14	0,00	1.826.478,51	740.675,17	432.451,67	308.223,50
São José dos Cordeiros	6.209.026,10	5.696.674,09	2.928.186,39	0,00	2.768.487,70	512.352,01	320.057,11	182.794,90
São Mamede	9.855.333,86	8.479.197,48	5.617.698,79	0,00	2.861.498,69	1.376.136,38	952.642,32	423.494,06
São Miguel de Taipu	8.323.618,01	7.630.938,88	4.305.607,54	0,00	3.325.331,34	692.679,13	652.921,25	39.757,88
São Sebastião de Lagoa de	15.113.118,43	12.569.888,47	9.134.818,62	4.936,98	3.430.132,87	2.543.229,96	2.431.723,34	111.506,62
São Sebastião do	5.748.246,05	5.653.184,25	2.840.039,89	0,00	2.813.144,36	95.061,80	20.815,20	74.246,60
Sapé	28.517.567,95	25.027.415,26	15.018.762,16	0,00	10.008.653,10	3.490.152,69	1.271.105,13	2.192.297,56
Seridó	11.795.650,18	10.738.947,07	5.604.781,90	15.780,60	5.118.384,57	1.056.703,11	627.804,24	428.898,87
Serra Branca	14.434.417,39	13.303.420,19	9.438.472,33	2.751,19	3.862.196,67	1.130.997,20	875.466,57	255.530,63
Serra da Raiz	6.817.027,25	5.880.212,32	3.252.378,05	0,00	2.627.834,27	936.814,93	858.790,63	78.024,30
Serra Grande	6.757.304,54	5.909.518,18	2.612.203,86	0,00	3.297.314,32	847.786,36	777.076,47	70.709,89
Serra Redonda	8.591.993,53	8.102.971,75	5.254.573,33	0,00	2.848.398,42	489.021,78	281.763,61	207.258,17
Serraria	7.806.830,00	7.671.780,02	4.724.956,26	0,00	2.946.823,76	135.049,98	48.885,62	86.164,36
Sertãozinho	8.176.264,57	7.464.665,79	4.076.377,16	0,00	3.388.288,63	711.598,78	629.819,06	81.779,72
Sobrado	9.714.702,59	8.553.527,02	4.987.016,57	794,05	3.565.716,40	1.161.175,57	980.741,43	180.434,14
Solânea	24.655.149,97	23.020.998,07	13.890.824,07	0,00	9.130.174,00	1.634.151,90	1.017.543,07	616.608,83
Soledade	17.972.282,77	15.668.921,01	10.510.706,65	0,00	5.158.214,36	2.303.361,76	1.895.787,88	407.573,88
Sossêgo	6.511.742,85	5.944.551,19	3.858.362,58	4.511,38	2.081.677,23	567.191,66	499.357,73	67.833,93
Sousa	68.724.419,30	60.836.977,42	36.512.510,01	0,00	24.324.467,41	7.887.441,88	7.518.372,14	369.069,74
Sumé	21.353.261,00	17.377.360,00	10.238.915,00	0,00	7.138.445,00	3.975.901,00	3.653.642,00	309.036,00
Taperoá	15.363.246,87	12.774.986,69	7.934.476,54	281.980,92	4.558.529,23	2.588.260,18	2.214.134,52	350.125,66
Tavares	17.390.102,48	15.667.131,55	11.040.993,40	3.420,00	4.622.718,15	1.722.970,93	1.482.997,71	239.973,22
Teixeira	16.245.588,57	15.613.760,17	10.947.973,49	0,00	4.665.786,68	631.828,40	283.099,29	348.729,11
Tenório	6.152.429,35	6.085.896,70	3.497.714,17	0,00	2.588.182,53	66.532,65	66.532,65	0,00
Triunfo	9.430.791,29	8.532.075,41	5.055.201,20	0,00	3.476.874,21	898.715,88	620.138,93	278.576,95
Uiraúna	17.332.470,88	14.240.228,98	8.974.592,37	1.043,33	5.264.593,28	3.092.241,90	2.421.600,30	670.641,60
Umbuzeiro	12.081.029,17	10.805.880,01	6.691.258,01	0,00	4.114.622,00	1.275.149,16	1.275.149,16	0,00
Várzea	6.978.088,77	6.510.124,99	3.351.438,10	0,00	3.158.686,89	467.963,78	421.324,74	46.639,04
Vieirópolis	7.284.070,67	6.617.127,17	3.678.456,62	0,00	2.938.670,55	666.943,50	578.626,48	88.317,02
Vista Serrana	6.303.785,23	5.854.067,84	3.396.828,04	0,00	2.457.239,80	449.717,39	351.012,89	98.704,50
Zabelê	5.547.098,48	4.929.504,13	1.953.320,86	44.292,43	2.931.890,84	617.594,35	550.120,99	67.473,36

Fonte: Secretaria de Tesouro Nacional - STN - Dados Contábeis Municipais

Nota: - Alguns mun. ñ estão relacion. uma vez que, qdo da extração dos dados constatou-se lançam. de valores aparente discrepantes com o porte do mun. ñ permit. a homologação no sistema de coletas de dados ou que promoveram os lançamentos em R$ mil ao invés de R$ 1,00 .

ANUÁRIO ESTATÍSTICO DO ESTADO DA PARAÍBA - 2011

VI - Finanças Públicas

6 - Finanças - União - Estado - Município

6.2 - Dados Contábeis Municipais

Tabela 04 - Demonstrativo da despesa correntes e de capital liquidadas por categoria econômica, segundo os municípios - Paraíba - 2010 — **1 de 4**

Municípios	Despesas Orçamentárias	Despesas Correntes Liquidadas				Despesas de Capital Liquidadas		
		Despesas Correnres	Pessoal e Encarg Soc_PES	Juros e Encargos Dívida_JED	Outras Despesas Correntes - ODC	Total	Investimentos	Amortização da Dívida
Água Branca	10.759.490,38	10.260.656,71	6.971.550,34	8.310,57	3.280.795,80	498.833,67	259.521,36	239.312,31
Aguiar	8.975.140,32	7.235.815,30	4.236.286,22	0,00	2.999.529,08	1.739.325,02	1.532.032,14	207.292,88
Alagoa Grande	22.592.362,91	20.126.209,28	12.593.355,27	0,00	7.532.854,01	2.466.153,63	1.540.904,90	925.248,73
Alagoa Nova	21.375.303,19	20.205.730,21	15.231.540,89	2.434,65	4.971.754,67	1.169.572,98	1.140.472,02	29.100,96
Alagoinha	12.022.551,05	11.141.833,23	7.349.664,01	0,00	3.792.169,22	880.717,82	880.717,82	0,00
Alcantil	8.009.148,53	7.393.633,53	4.465.796,38	17.464,93	2.910.372,22	615.515,00	477.026,62	138.488,38
Amparo	6.212.743,04	5.514.337,72	2.609.883,09	0,00	2.904.454,63	698.405,32	614.182,96	84.222,36
Aparecida	9.001.635,00	8.262.698,00	4.703.537,00	0,00	3.559.161,00	738.937,00	637.823,00	101.114,00
Araçagi	18.558.090,47	18.063.009,49	11.622.757,49	0,00	6.440.252,00	495.080,98	211.813,30	283.267,68
Arara	15.679.739,59	11.820.363,36	7.570.538,51	0,00	4.249.824,85	3.859.376,23	3.389.123,03	470.253,20
Araruna	20.879.003,54	19.368.506,38	11.758.815,10	22.596,28	7.587.095,00	1.510.497,16	1.184.387,61	326.109,55
Areia	21.831.923,00	19.929.339,00	14.515.654,00	0,00	5.413.685,00	1.902.584,00	1.326.673,00	575.911,00
Areia de Baraúnas	5.753.113,61	5.486.881,39	2.974.814,17	0,00	2.512.067,22	266.232,22	266.232,22	0,00
Areial	7.722.588,82	6.819.550,60	4.349.382,40	0,00	2.470.168,20	903.038,22	903.038,22	0,00
Aroeiras	19.801.234,59	17.664.417,60	12.046.059,24	0,00	5.618.358,36	2.136.816,99	688.591,10	1.448.225,89
Assunção	7.671.203,02	6.512.867,73	3.347.089,29	0,00	3.165.778,44	1.158.335,29	1.089.880,19	68.455,10
Baía da Traição	11.292.409,18	9.952.581,16	7.073.725,74	0,00	2.878.855,42	1.339.828,02	1.023.984,91	315.843,11
Bananeiras	24.093.820,05	22.763.716,81	14.676.585,00	0,00	8.087.131,81	1.330.103,24	585.988,54	744.114,70
Baraúna	7.479.259,67	6.930.290,80	4.094.863,94	0,00	2.835.426,86	548.968,87	508.268,20	40.700,67
Barra de Santana	10.754.359,21	9.898.355,34	6.203.041,55	0,00	3.695.313,79	856.003,87	672.216,98	133.786,89
Barra de São Miguel	8.979.186,81	7.116.151,03	4.003.939,71	0,00	3.112.211,32	1.863.035,78	1.654.844,13	208.191,65
Belém	13.616.513,35	12.066.648,29	6.298.336,60	0,00	5.768.311,69	1.549.865,06	769.520,35	780.344,71
Belém do Brejo do Cruz	8.300.747,04	7.685.643,12	3.996.466,88	0,00	3.689.176,24	615.103,92	426.735,54	188.368,38
Bernardino Batista	7.567.087,41	6.714.096,33	2.805.234,41	0,00	3.908.861,92	852.991,08	785.535,30	63.455,78
Boa Ventura	8.456.372,36	6.975.388,89	3.543.476,39	0,00	3.431.912,50	1.480.983,47	1.018.863,22	462.120,25
Boa Vista	11.383.499,68	10.280.204,83	6.008.594,20	0,00	4.271.610,63	1.103.294,85	1.039.582,37	42.462,48
Bom Sucesso	7.090.401,84	6.407.707,80	4.204.827,41	0,00	2.202.880,39	682.694,04	682.694,04	0,00
Bonito de Santa Fé	12.850.010,89	11.400.314,73	7.954.446,06	0,00	3.445.868,67	1.449.696,16	901.906,82	547.789,34
Boqueirão	18.366.841,42	17.239.081,67	10.789.742,49	0,00	6.449.339,18	1.127.759,75	728.296,40	399.463,35
Borborema	7.666.651,00	6.770.757,32	4.358.583,87	0,00	2.412.173,45	895.893,68	789.122,80	106.770,88
Brejo do Cruz	15.761.537,78	12.821.706,84	7.855.134,91	0,00	4.966.571,93	2.939.830,94	2.589.330,64	350.500,30
Brejo dos Santos	7.689.269,72	7.145.942,52	4.518.449,25	0,00	2.627.493,27	543.327,20	543.327,20	0,00
Caaporã	31.386.402,41	29.321.112,58	20.378.225,06	0,00	8.942.887,52	2.065.289,83	1.800.859,21	264.430,62
Cabaceiras	8.141.649,94	7.645.114,81	3.140.726,02	0,00	4.504.388,79	496.535,13	409.012,45	87.522,68
Cabedelo	109.160.846,75	97.511.346,15	67.980.053,49	0,00	29.531.292,66	11.649.500,60	7.231.709,71	4.417.790,89
Cachoeira dos Índios	12.596.240,22	9.385.508,54	6.343.282,80	0,00	3.042.225,74	3.210.731,68	2.792.098,75	418.632,93
Cacimba de Areia	7.394.192,43	5.607.521,09	2.898.934,62	0,00	2.708.586,47	1.786.671,34	1.730.117,13	56.554,21
Cacimba de Dentro	18.322.788,42	16.639.303,86	10.444.136,46	0,00	6.195.167,40	1.683.484,56	1.338.634,48	344.850,08
Cacimbas	10.500.880,06	8.986.278,05	5.724.753,77	0,00	3.261.524,28	1.514.602,01	1.371.225,91	143.376,10
Caiçara	9.215.587,95	7.991.441,80	4.755.764,09	0,00	3.235.677,71	1.224.146,15	694.510,13	529.636,02
Cajazeiras	0,00	0,00	0,00	0,00	0,00	0,00	0,00	0,00
Cajazeirinhas	7.059.407,46	6.626.569,16	4.050.585,63	0,00	2.575.983,53	432.838,30	278.402,45	154.435,85
Camalaú	8.947.369,00	7.373.325,58	3.814.335,40	0,00	3.558.990,18	1.574.043,42	1.480.486,05	93.557,37
Campina Grande	466.726.734,91	406.164.721,18	229.446.935,63	77.054,79	176.640.730,76	60.562.013,73	54.379.160,64	6.182.853,09
Campo de Santana	9.546.872,90	8.567.028,08	5.436.373,25	0,00	3.130.654,83	979.844,82	875.889,28	103.955,54
Capim	8.024.248,76	7.367.770,30	4.606.140,58	0,00	2.761.629,72	656.478,46	656.478,46	0,00
Caraúbas	7.306.360,59	6.552.686,74	4.243.012,66	11,83	2.309.662,25	753.673,85	623.110,57	130.563,28
Carrapateira	7.248.354,90	6.043.428,28	3.383.212,80	0,00	2.660.215,48	1.204.926,62	1.083.656,90	121.269,72
Casserengue	9.337.574,23	8.648.467,66	5.962.517,44	0,00	2.685.950,22	689.106,57	689.106,57	0,00
Catingueira	6.919.476,71	5.291.088,76	2.761.627,91	0,00	2.529.460,85	1.628.387,95	1.628.387,95	0,00
Catolé do Rocha	26.491.692,69	24.657.815,14	16.100.473,99	0,00	8.557.341,15	1.833.877,55	1.833.877,55	0,00
Caturité	7.571.873,01	7.083.052,47	4.272.061,80	0,00	2.810.990,67	488.820,54	239.430,40	249.390,14
Conceição	20.750.372,09	19.165.821,52	13.102.883,34	0,00	6.062.938,18	1.584.550,57	818.745,31	765.805,26
Condado	9.595.145,32	9.032.673,35	6.053.041,00	0,00	2.979.632,35	562.471,97	455.649,68	106.822,29
Conde	37.455.641,41	35.156.036,94	19.685.550,32	0,00	15.470.486,62	2.299.604,47	1.294.126,50	1.005.477,97

ANUÁRIO ESTATÍSTICO DO ESTADO DA PARAÍBA - 2011

VI - Finanças Públicas

6 - Finanças - União - Estado - Município

6.2 - Dados Contábeis Municipais

Tabela 04 - Demonstrativo da despesa correntes e de capital liquidadas por categoria econômica, segundo os municípios - Paraíba - 2010 — **2 de 4**

Municípios	Despesas Orçamentárias	Despesas Correntes Liquidadas				Despesas de Capital Liquidadas		
		Despesas Correnres	Pessoal e Encarg Soc_PES	Juros e Encargos Dívida_JED	Outras Despesas Correntes - ODC	Total	Investimentos	Amortização da Dívida
Congo	6.925.618,00	6.677.676,00	3.873.174,00	0,00	2.804.502,00	247.942,00	167.912,00	80.030,00
Coremas	17.312.197,07	14.479.214,41	5.349.779,34	0,00	9.129.435,07	2.832.982,66	2.620.928,80	212.053,86
Coxixola	5.244.192,54	4.623.269,21	2.666.353,28	0,00	1.956.915,93	620.923,33	620.923,33	0,00
Cruz do Espírito Santo	16.078.564,64	13.834.200,79	8.094.608,00	4,00	5.739.588,79	2.244.363,85	2.183.761,84	50.802,01
Cuité	21.450.457,42	19.499.848,05	13.984.809,64	54.556,51	5.460.481,90	1.950.609,37	1.538.552,89	412.056,48
Cuité de Mamanguape	10.281.728,29	10.097.720,04	6.957.578,27	26.499,95	3.113.641,82	184.008,25	112.049,88	71.958,37
Cuitegi	8.274.273,92	7.666.701,87	4.892.663,38	0,00	2.774.038,49	607.572,05	446.099,53	161.472,52
Curral de Cima	8.542.842,09	8.034.555,10	4.681.442,06	0,00	3.353.113,04	508.286,99	453.800,69	54.486,30
Curral Velho	6.459.575,22	5.239.077,23	2.202.574,89	0,00	3.036.502,34	1.220.497,99	1.172.260,82	48.237,17
Damião	8.519.517,34	7.844.269,12	4.181.153,73	0,00	3.663.115,39	675.248,22	639.573,74	35.674,48
Desterro	9.846.376,35	8.785.918,70	5.832.644,00	0,00	2.953.274,70	1.060.457,65	930.350,18	130.107,47
Diamante	9.205.094,25	8.338.494,94	5.275.139,13	0,00	3.063.355,81	866.599,31	648.443,87	211.155,44
Dona Inês	13.155.308,80	12.128.943,10	7.803.085,18	0,00	4.325.857,92	1.026.365,70	856.363,96	170.001,74
Duas Estradas	6.681.013,48	6.077.057,54	3.506.626,61	0,00	2.570.430,93	603.955,94	603.955,94	0,00
Emas	5.917.075,90	5.612.516,17	3.921.924,47	0,00	1.690.591,70	304.559,73	183.947,47	72.612,26
Esperança	31.025.874,87	29.771.443,35	19.743.023,59	6.655,67	10.021.764,09	1.254.431,52	1.099.483,62	154.947,90
Fagundes	14.100.388,74	11.772.525,22	6.222.545,47	0,00	5.549.979,75	2.327.863,52	2.006.321,43	321.542,09
Frei Martinho	7.166.835,09	5.920.576,53	3.188.241,40	0,00	2.732.335,13	1.246.258,56	845.417,09	400.841,47
Gado Bravo	10.330.741,10	9.977.509,51	5.971.853,17	0,00	4.005.656,34	353.231,59	267.785,65	85.445,94
Guarabira	50.284.072,94	48.295.197,63	28.543.337,02	0,00	19.751.860,61	1.988.875,31	802.599,77	1.186.275,54
Gurinhém	15.278.559,43	14.467.452,06	9.863.119,78	0,00	4.604.332,28	811.107,37	527.841,49	283.265,88
Gurjão	6.314.967,41	5.502.240,46	3.055.087,44	0,00	2.447.153,02	812.726,95	656.169,26	156.557,69
Ibiara	7.055.007,69	6.364.875,96	3.707.888,66	0,00	2.656.987,30	690.131,73	577.013,15	113.118,58
Igaracy	8.167.159,52	7.750.471,78	4.504.783,53	0,00	3.245.688,25	416.687,74	238.154,52	178.533,22
Ingá	20.505.244,40	19.432.477,71	13.692.637,55	0,00	5.739.840,16	1.072.766,69	732.662,87	325.103,82
Itabaiana	16.548.756,63	15.467.635,34	8.144.524,84	0,00	7.323.110,50	1.081.121,29	378.006,95	703.114,34
Itaporanga	19.421.208,48	18.156.881,33	11.305.833,58	0,00	6.851.047,75	1.264.327,15	1.191.325,35	73.001,80
Itapororoca	17.806.655,65	16.676.418,96	11.317.428,69	0,00	5.358.990,27	1.130.236,69	690.476,99	439.759,70
Itatuba	10.716.389,42	10.107.521,47	5.829.587,40	0,00	4.277.934,07	608.867,95	448.792,59	160.075,36
Jacaraú	17.043.624,46	14.160.498,35	9.140.249,11	0,00	5.020.249,24	2.883.126,11	2.536.006,12	345.819,99
Jericó	9.166.777,69	8.257.821,80	5.962.870,88	0,00	2.294.950,92	908.955,89	908.955,89	0,00
João Pessoa	1.075.990.851,93	961.466.103,05	529.315.114,97	4.744.218,10	427.406.769,98	114.524.748,88	89.484.916,39	25.039.832,49
Juarez Távora	9.205.933,44	8.527.706,73	4.952.236,83	0,00	3.575.469,90	678.226,71	523.183,48	150.043,23
Juazeirinho	18.421.709,09	17.240.870,99	10.043.237,58	0,00	7.197.633,41	1.180.838,10	597.470,14	583.367,96
Junco do Seridó	8.169.494,47	7.387.195,12	4.200.350,06	0,00	3.186.845,06	782.299,35	581.745,95	200.553,40
Juripiranga	11.472.347,72	10.477.803,18	6.685.543,83	0,00	3.792.259,35	994.544,54	870.271,74	124.272,80
Juru	11.300.162,86	10.873.699,65	6.198.439,08	0,00	4.675.260,57	426.463,21	257.017,76	169.445,45
Lagoa	7.510.064,05	6.259.637,95	3.539.830,45	0,00	2.719.807,50	1.250.426,10	1.212.617,40	37.808,70
Lagoa de Dentro	9.903.343,76	9.281.444,14	6.089.611,94	0,00	3.191.832,20	621.899,62	309.155,59	312.744,03
Lagoa Seca	25.099.399,85	23.211.756,32	16.894.927,10	0,00	6.316.829,22	1.887.643,53	1.430.591,19	457.052,34
Lastro	9.418.952,49	6.567.218,05	3.892.702,42	0,00	2.674.515,63	2.851.734,44	2.742.439,90	109.294,54
Livramento	10.062.041,36	9.304.182,23	5.220.379,51	0,00	4.083.802,72	757.859,13	593.881,46	163.977,67
Logradouro	7.275.545,58	6.268.286,75	2.970.802,12	0,00	3.297.484,63	1.007.258,83	926.566,24	80.692,59
Lucena	12.703.347,04	11.134.602,98	5.985.929,95	0,00	5.148.673,03	1.568.744,06	1.177.168,43	391.575,63
Mãe d'Água	7.592.625,54	6.814.360,52	3.566.290,05	0,00	3.248.070,47	778.265,02	513.147,50	265.117,52
Malta	7.617.356,77	6.388.209,15	3.542.269,40	0,00	2.845.939,75	1.229.147,62	979.803,00	249.344,62
Mamanguape	39.144.110,34	36.072.316,06	24.815.548,75	0,00	11.256.767,31	3.071.794,28	2.150.785,86	921.008,42
Manaíra	11.346.521,31	9.100.598,74	5.561.727,05	0,00	3.538.871,69	2.245.922,57	1.938.219,09	307.703,48
Marcação	11.791.636,62	11.215.055,45	7.844.805,15	313.529,46	3.056.720,84	576.581,17	576.581,17	0,00
Mari	21.659.129,48	18.398.195,07	11.642.402,78	0,00	6.755.792,29	3.260.934,41	2.334.739,13	926.195,28
Marizópolis	8.845.300,13	6.964.396,94	3.763.956,03	5.828,21	3.194.612,70	1.880.903,19	1.738.226,29	142.676,90
Massaranduba	13.332.871,51	12.923.671,90	7.824.212,12	0,00	5.099.459,78	409.199,61	322.937,92	86.261,69
Mataraca	14.798.152,40	13.482.378,53	8.672.790,60	0,00	4.809.587,93	1.315.773,87	747.513,22	568.260,65
Matinhas	7.292.082,55	7.089.149,85	3.719.856,43	0,00	3.369.293,42	202.932,70	98.661,00	104.271,70
Mato Grosso	7.222.105,65	5.678.222,59	3.234.165,53	0,00	2.444.057,06	1.543.883,06	1.543.883,06	0,00
Maturéia	9.713.293,02	8.676.462,91	4.978.924,67	0,00	3.697.538,24	1.036.830,11	867.733,87	148.096,24
Mogeiro	12.447.894,17	11.449.318,75	6.377.447,90	0,00	5.071.870,85	998.575,42	865.539,30	133.036,12

Tabela 04 - Demonstrativo da despesa correntes e de capital liquidadas por categoria econômica, segundo os municípios - Paraíba - 2010 — 3 de 4

Municípios	Despesas Orçamentárias	Despesas Correntes Liquidadas				Despesas de Capital Liquidadas		
		Despesas Correnres	Pessoal e Encarg Soc_PES	Juros e Encargos Dívida_JED	Outras Despesas Correntes - ODC	Total	Investimentos	Amortização da Dívida
Montadas	8.255.437,10	7.593.943,85	4.587.120,18	0,00	3.006.823,67	661.493,25	366.258,62	295.234,63
Monte Horebe	7.626.598,64	6.870.126,43	3.758.344,79	5.728,89	3.106.052,75	756.472,21	674.469,89	82.002,32
Monteiro	31.331.271,58	29.270.565,07	17.351.360,97	1.918,03	11.917.286,07	2.060.706,51	1.153.672,88	907.033,63
Mulungu	9.909.032,32	8.508.260,69	5.561.183,05	0,00	2.947.077,64	1.400.771,63	924.543,40	476.228,23
Natuba	10.861.424,95	10.538.774,12	6.384.075,78	0,00	4.154.698,34	322.650,83	201.176,63	121.474,20
Nazarezinho	9.709.824,88	8.990.824,76	6.418.941,39	0,00	2.571.883,37	719.000,12	460.752,32	258.247,80
Nova Floresta	10.580.560,09	10.049.060,35	6.885.220,86	0,00	3.163.839,49	531.499,74	266.871,30	264.628,44
Nova Olinda	9.166.925,33	8.248.113,90	4.857.398,08	0,00	3.390.715,82	918.811,43	608.924,84	309.886,59
Nova Palmeira	8.805.708,66	7.140.169,34	4.319.366,11	0,00	2.820.803,23	1.665.539,32	1.463.774,02	201.765,30
Olho d'Água	8.046.976,66	7.277.588,50	4.709.623,43	0,00	2.567.965,07	769.388,16	364.362,26	405.025,90
Olivedos	6.656.808,89	6.049.559,11	3.277.793,04	0,00	2.771.766,07	607.249,78	424.374,98	182.874,80
Parari	6.148.715,62	5.476.869,27	3.122.567,86	0,00	2.354.301,41	671.846,35	621.845,87	50.000,48
Passagem	6.065.443,19	5.512.249,58	3.248.618,25	0,00	2.263.631,33	553.193,61	307.867,12	245.326,49
Patos	101.376.096,42	90.542.117,58	54.470.044,33	323.150,21	35.748.923,04	10.833.978,84	7.482.044,62	3.281.575,82
Paulista	12.301.641,21	11.393.270,32	6.480.491,10	0,00	4.912.779,22	908.370,89	908.370,89	0,00
Pedra Branca	6.385.226,62	5.602.451,21	3.407.341,80	954,65	2.194.154,76	782.775,41	629.031,69	153.743,72
Pedra Lavrada	11.550.280,47	10.401.458,99	6.912.714,30	0,00	3.488.744,69	1.148.821,48	960.698,57	188.122,91
Pedras de Fogo	28.478.588,25	23.974.306,01	12.329.473,62	0,00	11.644.832,39	4.504.282,24	3.614.694,99	889.587,25
Pedro Régis	9.153.942,27	7.574.347,90	5.019.260,82	0,00	2.555.087,08	1.579.594,37	1.474.589,80	105.004,57
Piancó	24.399.143,47	21.485.052,17	13.873.236,85	852.718,31	6.759.097,01	2.914.091,30	2.167.528,67	746.562,63
Picuí	22.879.777,12	20.137.120,58	12.819.647,06	0,00	7.317.473,52	2.742.656,54	2.314.469,51	303.187,03
Pilar	9.847.638,25	8.799.804,27	5.046.114,11	0,00	3.753.690,16	1.047.833,98	654.626,54	393.207,44
Pilões	10.927.013,89	9.856.085,88	5.913.170,43	0,00	3.942.915,45	1.070.928,01	841.743,07	229.184,94
Pilõezinhos	7.779.639,88	7.343.660,87	4.848.359,11	0,00	2.495.301,76	435.979,01	200.174,47	235.804,54
Pirpirituba	10.613.651,74	9.900.883,64	6.230.294,83	0,00	3.670.588,81	712.768,10	398.490,98	314.277,12
Pocinhos	18.252.729,27	16.499.175,87	9.437.148,76	0,00	7.062.027,11	1.753.553,40	1.642.765,80	110.787,60
Poço Dantas	9.660.121,00	8.626.585,00	4.082.128,00	0,00	4.544.457,00	1.033.536,00	1.025.233,00	8.303,00
Poço de José de Moura	8.831.796,01	7.889.908,44	4.952.465,70	0,00	2.937.442,74	941.887,57	929.615,01	12.272,56
Pombal	32.962.057,18	27.946.917,74	18.948.297,40	0,00	8.998.620,34	5.015.139,44	4.507.833,29	500.306,15
Prata	7.091.133,37	6.115.460,15	3.676.359,51	0,00	2.439.100,64	975.673,22	888.205,36	87.467,86
Princesa Isabel	22.453.284,19	20.659.757,06	12.045.549,82	0,00	8.614.207,24	1.793.527,13	1.538.717,12	254.810,01
Queimadas	38.767.798,46	35.690.453,30	25.947.317,31	0,00	9.743.135,99	3.077.345,16	1.991.492,59	889.261,39
Quixabá	6.248.045,86	5.580.091,23	2.585.235,34	5.611,66	2.989.244,23	667.954,63	538.999,07	63.955,56
Remígio	19.893.845,98	18.269.372,06	12.766.859,11	0,00	5.502.512,95	1.624.473,92	1.365.761,09	258.712,83
Riachão	6.665.417,29	6.155.173,03	3.500.294,51	0,00	2.654.878,52	510.244,26	387.975,68	122.268,58
Riachão do Bacamarte	7.257.631,38	6.712.734,85	4.180.253,60	0,00	2.532.481,25	544.896,53	333.415,24	211.481,29
Riachão do Poço	7.845.969,77	7.092.484,04	4.161.126,12	0,00	2.931.357,92	753.485,73	711.743,03	41.742,70
Riacho de Santo Antônio	6.837.530,30	6.095.051,77	3.414.675,22	0,00	2.680.376,55	742.478,53	622.424,79	120.053,74
Riacho dos Cavalos	10.231.307,59	7.434.907,71	4.069.343,81	0,00	3.365.563,90	2.796.399,88	2.796.399,88	0,00
Rio Tinto	24.716.702,76	23.372.529,54	15.528.657,73	0,00	7.843.871,81	1.344.173,22	879.862,16	464.311,06
Salgadinho	6.967.510,18	6.180.213,63	3.022.818,56	0,00	3.157.395,07	787.296,55	523.806,96	263.489,59
Salgado de São Félix	10.694.027,80	9.144.413,25	4.455.182,59	0,00	4.689.230,66	1.549.614,55	1.076.442,04	473.172,51
Santa Cecília	8.991.186,76	8.706.668,57	5.261.375,14	0,00	3.445.293,43	284.518,19	284.518,19	0,00
Santa Cruz	7.548.550,00	6.763.695,00	4.306.214,00	5.627,00	2.451.854,00	784.855,00	429.627,00	355.228,00
Santa Helena	9.131.535,21	7.422.986,37	4.979.438,84	1.111,71	2.442.435,82	1.708.548,84	1.563.866,91	144.681,93
Santa Luzia	15.208.549,49	13.778.715,27	9.623.786,66	3.267,86	4.151.660,75	1.429.834,22	951.674,46	460.159,76
Santa Rita	119.874.464,80	114.413.300,66	62.288.760,72	0,00	52.124.539,94	5.461.164,14	3.885.409,77	1.575.754,37
Santa Teresinha	7.359.350,20	6.532.853,62	3.722.661,12	0,00	2.810.192,50	826.496,58	633.920,52	92.576,06
Santana de Mangueira	8.334.263,76	7.748.028,64	4.952.555,83	0,00	2.795.472,81	586.235,12	339.476,53	246.758,59
Santarém	8.718.747,67	6.488.814,77	3.269.572,83	653,39	3.218.588,55	2.229.932,90	2.000.868,29	229.064,61
Santo André	5.914.679,20	5.676.423,51	3.134.293,40	0,00	2.542.130,11	238.255,69	162.092,72	76.162,97
São Bentinho	5.739.823,00	5.188.019,00	2.727.379,00	0,00	2.460.640,00	551.804,00	488.463,00	63.341,00
São Bento	38.231.239,21	27.935.883,28	14.830.695,74	0,00	13.105.187,54	10.295.355,93	10.295.355,93	0,00
São Domingos de Pombal	6.827.584,36	5.950.562,18	3.417.302,96	0,00	2.533.259,22	877.022,18	799.075,41	77.946,77
São Francisco	6.812.558,00	6.276.946,00	3.287.803,00	0,00	2.989.143,00	535.612,00	519.693,00	15.919,00
São João do Cariri	6.617.646,92	6.150.686,41	3.594.041,55	0,00	2.556.644,86	466.960,51	270.527,43	196.433,08
São João do Rio do Peixe	19.238.300,47	16.928.058,12	10.118.745,27	12.410,21	6.796.902,64	2.310.242,35	1.599.976,72	706.765,63

ANUÁRIO ESTATÍSTICO DO ESTADO DA PARAÍBA - 2011

VI - Finanças Públicas

6 - Finanças - União - Estado - Município

6.2 - Dados Contábeis Municipais

Tabela 04 - Demonstrativo da despesa correntes e de capital liquidadas por categoria econômica, segundo os municípios - Paraíba - 2010 — **4 de 4**

Municípios	Despesas Orçamentárias	Despesas Correntes Liquidadas				Despesas de Capital Liquidadas		
		Despesas Correnres	Pessoal e Encarg Soc_PES	Juros e Encargos Dívida_JED	Outras Despesas Correntes - ODC	Total	Investimentos	Amortização da Dívida
São João do Tigre	7.507.068,89	6.930.146,38	3.598.610,11	10.266,60	3.321.269,67	576.922,51	568.672,21	8.250,30
São José da Lagoa Tapada	11.671.619,37	8.830.567,23	4.937.568,07	6.192,41	3.886.806,75	2.841.052,14	2.778.917,58	62.134,56
São José de Caiana	10.081.940,96	8.167.813,59	4.072.288,87	0,00	4.095.524,72	1.914.127,37	1.914.127,37	0,00
São José de Espinharas	7.817.536,80	7.406.367,34	4.646.378,35	3.395,13	2.756.593,86	411.169,46	219.091,89	192.077,57
São José de Piranhas	18.511.303,36	16.455.802,18	10.693.577,59	0,00	5.762.224,59	2.055.501,18	1.309.515,90	745.985,28
São José de Princesa	7.843.138,63	6.534.473,84	3.895.887,58	0,00	2.638.586,26	1.308.664,79	1.184.864,37	123.800,42
São José do Bonfim	6.531.455,78	5.667.562,83	2.694.660,82	0,00	2.972.902,01	863.892,95	796.170,04	67.722,91
São José do Brejo do Cruz	6.829.932,51	5.893.807,84	2.981.780,26	0,00	2.912.027,58	936.124,67	936.124,67	0,00
São José do Sabugi	6.653.137,82	5.912.462,65	4.085.984,14	0,00	1.826.478,51	740.675,17	432.451,67	308.223,50
São José dos Cordeiros	6.209.026,10	5.696.674,09	2.928.186,39	0,00	2.768.487,70	512.352,01	320.057,11	182.794,90
São Mamede	9.855.333,86	8.479.197,48	5.617.698,79	0,00	2.861.498,69	1.376.136,38	952.642,32	423.494,06
São Miguel de Taipu	8.323.618,01	7.630.938,88	4.305.607,54	0,00	3.325.331,34	692.679,13	652.921,25	39.757,88
São Sebastião de Lagoa de	15.113.118,43	12.569.888,47	9.134.818,62	4.936,98	3.430.132,87	2.543.229,96	2.431.723,34	111.506,62
São Sebastião do	5.748.246,05	5.653.184,25	2.840.039,89	0,00	2.813.144,36	95.061,80	20.815,20	74.246,60
Sapé	28.517.567,95	25.027.415,26	15.018.762,16	0,00	10.008.653,10	3.490.152,69	1.271.105,13	2.192.297,56
Seridó	11.795.650,18	10.738.947,07	5.604.781,90	15.780,60	5.118.384,57	1.056.703,11	627.804,24	428.898,87
Serra Branca	14.434.417,39	13.303.420,19	9.438.472,33	2.751,19	3.862.196,67	1.130.997,20	875.466,57	255.530,63
Serra da Raiz	6.817.027,25	5.880.212,32	3.252.378,05	0,00	2.627.834,27	936.814,93	858.790,63	78.024,30
Serra Grande	6.757.304,54	5.909.518,18	2.612.203,86	0,00	3.297.314,32	847.786,36	777.076,47	70.709,89
Serra Redonda	8.591.993,50	8.102.971,72	5.254.573,33	0,00	2.848.398,39	489.021,78	281.763,61	207.258,17
Serraria	7.804.490,00	7.669.440,02	4.724.956,26	0,00	2.944.483,76	135.049,98	48.885,62	86.164,36
Sertãozinho	7.978.284,17	7.464.685,39	4.076.397,16	0,00	3.388.288,23	513.598,78	431.819,06	81.779,72
Sobrado	9.737.865,43	8.576.689,86	4.987.016,57	794,05	3.588.879,24	1.161.175,57	980.741,43	180.434,14
Solânea	24.655.149,97	23.020.998,07	13.890.824,07	0,00	9.130.174,00	1.634.151,90	1.017.543,07	616.608,83
Soledade	17.771.728,77	15.666.367,01	10.510.706,65	0,00	5.155.660,36	2.105.361,76	1.697.787,88	407.573,88
Sossêgo	6.349.298,55	5.784.847,20	3.773.239,60	4.511,38	2.007.096,22	564.451,35	496.617,42	67.833,93
Sousa	65.408.427,26	60.708.039,85	36.512.000,01	0,00	24.196.039,84	4.700.387,41	4.331.317,67	369.069,74
Sumé	20.801.710,00	16.825.809,00	9.687.364,00	0,00	7.138.445,00	3.975.901,00	3.653.642,00	309.036,00
Taperoá	15.363.246,87	12.774.986,69	7.934.476,54	281.980,92	4.558.529,23	2.588.260,18	2.214.134,52	350.125,66
Tavares	17.390.102,48	15.667.131,55	11.040.993,40	3.420,00	4.622.718,15	1.722.970,93	1.482.997,71	239.973,22
Teixeira	16.245.588,57	15.613.760,17	10.947.973,49	0,00	4.665.786,68	631.828,40	283.099,29	348.729,11
Tenório	6.152.429,35	6.085.896,70	3.497.714,17	0,00	2.588.182,53	66.532,65	66.532,65	0,00
Triunfo	9.170.943,95	8.272.228,07	5.055.201,20	0,00	3.217.026,87	898.715,88	620.138,93	278.576,95
Uiraúna	17.332.470,88	14.240.228,98	8.974.592,37	1.043,33	5.264.593,28	3.092.241,90	2.421.600,30	670.641,60
Umbuzeiro	12.081.029,17	10.805.880,01	6.691.258,01	0,00	4.114.622,00	1.275.149,16	1.275.149,16	0,00
Várzea	6.783.122,23	6.326.033,45	3.351.438,10	0,00	2.974.595,35	457.088,78	410.449,74	46.639,04
Vieirópolis	6.949.070,67	6.617.127,17	3.678.456,62	0,00	2.938.670,55	331.943,50	243.626,48	88.317,02
Vista Serrana	6.303.785,23	5.854.067,84	3.396.828,04	0,00	2.457.239,80	449.717,39	351.012,89	98.704,50
Zabelê	5.288.221,75	4.928.627,40	1.953.320,86	44.292,43	2.931.014,11	359.594,35	292.120,99	67.473,36

Fonte: Secretaria de Tesouro Nacional - STN - Dados Contábeis Municipais

Nota: - Alguns mun. não estão relacion. uma vez que, qdo da extração dos dados constatou-se lançam. de valores aparente discrepantes com o porte do mun. ñ permit. a homologação no sistema de coletas de dados ou que promoveram os lançamentos em R$ mil ao invés de R$ 1,00 .

ANUÁRIO ESTATÍSTICO DO ESTADO DA PARAÍBA - 2011

VI - Finanças Públicas

6 - Finanças - União - Estado - Município

6.2 - Dados Contábeis Municipais

Tabela 05 - Demonstrativo da despesa correntes e de capital pagas por categoria econômica, segundo os municípios - Paraíba - 2010 — **1 de 4**

Municípios	Despesas Orçamentárias	Despesas Correntes Pagas				Despesas de Capital Pagas		
		Despesas Correnres	Pessoal e Encarg Soc_PES	Juros e Encargos Dívida_JED	Outras Despesas Correntes - ODC	Total	Investimentos	Amortização da Dívida
Água Branca	9.716.986,75	9.218.153,08	6.388.419,74	8.310,57	2.821.422,77	498.833,67	259.521,36	239.312,31
Aguiar	8.968.965,32	7.229.640,30	4.232.911,22	0,00	2.996.729,08	1.739.325,02	1.532.032,14	207.292,88
Alagoa Grande	20.853.103,05	18.419.107,98	11.687.014,04	0,00	6.732.093,94	2.433.995,07	1.508.746,34	925.248,73
Alagoa Nova	20.913.035,49	19.743.462,51	14.837.613,39	2.434,65	4.903.414,47	1.169.572,98	1.140.472,02	29.100,96
Alagoinha	12.022.551,05	11.141.833,23	7.349.664,01	0,00	3.792.169,22	880.717,82	880.717,82	0,00
Alcantil	7.767.829,03	7.172.834,03	4.465.769,38	17.464,93	2.689.599,72	594.995,00	456.506,62	138.488,38
Amparo	5.911.359,33	5.213.954,01	2.534.131,19	0,00	2.679.822,82	697.405,32	613.182,96	84.222,36
Aparecida	9.001.635,00	8.262.698,00	4.703.537,00	0,00	3.559.161,00	738.937,00	637.823,00	101.114,00
Araçagi	18.285.310,58	17.793.047,60	11.527.731,14	0,00	6.265.316,46	492.262,98	208.995,30	283.267,68
Arara	14.970.009,90	11.126.730,22	7.160.704,86	0,00	3.966.025,36	3.843.279,68	3.373.026,48	470.253,20
Araruna	19.243.403,57	18.072.034,09	11.000.000,74	22.596,28	7.049.437,07	1.171.369,48	845.259,93	326.109,55
Areia	21.831.922,00	19.929.339,00	14.515.654,00	0,00	5.413.685,00	1.902.583,00	1.326.673,00	575.910,00
Areia de Baraúnas	5.676.140,11	5.410.657,89	2.928.016,28	0,00	2.482.641,61	265.482,22	265.482,22	0,00
Areial	7.707.079,89	6.804.041,67	4.293.873,47	0,00	2.510.168,20	903.038,22	903.038,22	0,00
Aroeiras	19.123.665,20	17.006.456,21	11.611.418,79	0,00	5.395.037,42	2.117.208,99	672.983,10	1.444.225,89
Assunção	7.671.203,02	6.512.867,73	3.347.089,29	0,00	3.165.778,44	1.158.335,29	1.089.880,19	68.455,10
Baía da Traição	10.642.745,11	9.639.662,09	6.844.111,74	0,00	2.795.550,35	1.003.083,02	687.239,91	315.843,11
Bananeiras	22.667.517,33	21.348.903,98	13.957.186,26	0,00	7.391.717,72	1.318.613,35	574.498,65	744.114,70
Baraúna	7.385.998,78	6.838.529,91	4.094.863,94	0,00	2.743.665,97	547.468,87	506.768,20	40.700,67
Barra de Santana	10.314.872,98	9.665.329,11	6.151.668,40	0,00	3.513.660,71	649.543,87	465.756,98	133.786,89
Barra de São Miguel	8.979.186,81	7.116.151,03	4.003.939,71	0,00	3.112.211,32	1.863.035,78	1.654.844,13	208.191,65
Belém	12.796.779,74	11.312.418,52	6.094.148,27	0,00	5.218.270,25	1.484.361,22	704.016,51	780.344,71
Belém do Brejo do Cruz	7.644.082,68	7.188.496,11	3.859.546,86	0,00	3.328.949,25	455.586,57	267.218,19	188.368,38
Bernardino Batista	7.453.261,31	6.600.270,23	2.691.408,31	0,00	3.908.861,92	852.991,08	785.535,30	63.455,78
Boa Ventura	8.191.945,60	6.713.672,13	3.447.696,55	0,00	3.265.975,58	1.478.273,47	1.016.153,22	462.120,25
Boa Vista	11.383.499,68	10.280.204,83	6.008.594,20	0,00	4.271.610,63	1.103.294,85	1.039.582,37	42.462,48
Bom Sucesso	7.090.401,84	6.407.707,80	4.204.827,41	0,00	2.202.880,39	682.694,04	682.694,04	0,00
Bonito de Santa Fé	11.717.627,80	10.286.263,14	7.115.552,04	0,00	3.170.711,10	1.431.364,66	883.575,32	547.789,34
Boqueirão	17.330.588,13	16.217.895,38	10.434.107,62	0,00	5.783.787,76	1.112.692,75	713.229,40	399.463,35
Borborema	7.519.932,65	6.624.388,97	4.354.261,21	0,00	2.270.127,76	895.543,68	788.772,80	106.770,88
Brejo do Cruz	15.559.535,34	12.637.907,40	7.797.261,01	0,00	4.840.646,39	2.921.627,94	2.571.127,64	350.500,30
Brejo dos Santos	7.604.351,42	7.083.199,22	4.491.190,56	0,00	2.592.008,66	521.152,20	521.152,20	0,00
Caaporã	31.386.402,41	29.321.112,58	20.378.225,06	0,00	8.942.887,52	2.065.289,83	1.800.859,21	264.430,62
Cabaceiras	7.375.054,99	6.906.427,94	2.943.278,01	0,00	3.963.149,93	468.627,05	381.104,37	87.522,68
Cabedelo	109.160.846,75	97.511.346,15	67.980.053,49	0,00	29.531.292,66	11.649.500,60	7.231.709,71	4.417.790,89
Cachoeira dos Índios	12.132.050,13	9.122.646,46	6.141.365,90	0,00	2.981.280,56	3.009.403,67	2.590.770,74	418.632,93
Cacimba de Areia	7.267.511,92	5.496.386,58	2.846.557,51	0,00	2.649.829,07	1.771.125,34	1.714.571,13	56.554,21
Cacimba de Dentro	18.322.788,42	16.639.303,86	10.444.136,46	0,00	6.195.167,40	1.683.484,56	1.338.634,48	344.850,08
Cacimbas	10.406.744,44	8.948.262,43	5.723.853,77	0,00	3.224.408,66	1.458.482,01	1.315.105,91	143.376,10
Caiçara	9.138.784,48	7.945.624,99	4.754.092,32	0,00	3.191.532,67	1.193.159,49	686.583,63	506.575,86
Cajazeiras	0,00	0,00	0,00	0,00	0,00	0,00	0,00	0,00
Cajazeirinhas	6.718.080,26	6.285.241,96	3.847.083,64	0,00	2.438.158,32	432.838,30	278.402,45	154.435,85
Camalaú	8.505.743,54	7.306.800,12	3.814.335,40	0,00	3.492.464,72	1.198.943,42	1.105.386,05	93.557,37
Campina Grande	436.818.560,41	387.736.124,45	223.125.339,44	77.054,79	164.533.730,22	49.082.435,96	42.899.582,87	6.182.853,09
Campo de Santana	9.427.633,66	8.478.802,31	5.399.894,92	0,00	3.078.907,39	948.831,35	844.875,81	103.955,54
Capim	8.024.248,76	7.367.770,30	4.606.140,58	0,00	2.761.629,72	656.478,46	656.478,46	0,00
Caraúbas	7.081.598,55	6.328.708,70	4.205.818,02	11,83	2.122.878,85	752.889,85	622.326,57	130.563,28
Carrapateira	6.267.872,38	5.479.147,76	3.033.258,05	0,00	2.445.889,71	788.724,62	667.454,90	121.269,72
Casserengue	9.233.085,73	8.564.319,16	5.961.504,26	0,00	2.602.814,90	668.766,57	668.766,57	0,00
Catingueira	6.354.966,94	4.853.592,12	2.345.208,17	0,00	2.508.383,95	1.501.374,82	1.501.374,82	0,00
Catolé do Rocha	25.017.625,11	23.898.227,56	15.717.767,23	0,00	8.180.460,33	1.119.397,55	1.119.397,55	0,00
Caturité	7.056.390,01	6.576.255,03	4.272.061,80	0,00	2.304.193,23	480.134,98	236.572,40	243.562,58
Conceição	17.691.102,90	16.450.701,33	11.160.821,59	0,00	5.289.879,74	1.240.401,57	474.596,31	765.805,26
Condado	7.447.354,23	6.893.621,26	4.802.741,74	0,00	2.090.879,52	553.732,97	446.910,68	106.822,29
Conde	37.338.276,17	35.038.671,70	19.585.550,32	0,00	15.453.121,38	2.299.604,47	1.294.126,50	1.005.477,97
Congo	7.307.907,00	6.609.965,00	3.853.948,00	0,00	2.756.017,00	697.942,00	617.912,00	80.030,00
Coremas	16.708.685,25	14.081.442,59	4.981.249,02	0,00	9.100.193,57	2.627.242,66	2.415.188,80	212.053,86
Coxixola	5.203.313,44	4.582.390,11	2.631.750,98	0,00	1.950.639,13	620.923,33	620.923,33	0,00
Cruz do Espírito Santo	15.357.687,33	13.113.323,48	7.557.203,83	4,00	5.556.115,65	2.244.363,85	2.183.761,84	50.802,01
Cuité	21.450.457,42	19.499.848,05	13.984.809,64	54.556,51	5.460.481,90	1.950.609,37	1.538.552,89	412.056,48
Cuité de Mamanguape	9.665.832,96	9.511.408,51	6.566.816,30	26.499,95	2.918.092,26	154.424,45	82.466,08	71.958,37

ANUÁRIO ESTATÍSTICO DO ESTADO DA PARAÍBA - 2011

VI - Finanças Públicas

6 - Finanças - União - Estado - Município

6.2 - Dados Contábeis Municipais

Tabela 05 - Demonstrativo da despesa correntes e de capital pagas por categoria econômica, segundo os municípios - Paraíba - 2010 — **2 de 4**

Municípios	Despesas Orçamentárias	Despesas Correntes Pagas				Despesas de Capital Pagas		
		Despesas Correnres	Pessoal e Encarg Soc_PES	Juros e Encargos Dívida_JED	Outras Despesas Correntes - ODC	Total	Investimentos	Amortização da Dívida
Curral Velho	6.418.822,42	5.198.824,43	2.201.338,28	0,00	2.997.486,15	1.219.997,99	1.171.760,82	48.237,17
Damião	8.097.633,05	7.422.384,83	3.986.042,27	0,00	3.436.342,56	675.248,22	639.573,74	35.674,48
Desterro	9.306.356,27	8.518.972,63	5.820.801,84	0,00	2.698.170,79	787.383,64	657.276,17	130.107,47
Diamante	8.515.512,17	7.697.942,53	4.808.154,94	0,00	2.889.787,59	817.569,64	599.414,20	211.155,44
Dona Inês	13.055.361,78	12.028.996,08	7.764.479,42	0,00	4.264.516,66	1.026.365,70	856.363,96	170.001,74
Duas Estradas	6.681.013,48	6.077.057,54	3.506.626,61	0,00	2.570.430,93	603.955,94	603.955,94	0,00
Emas	6.849.742,83	6.370.725,10	4.353.349,36	0,00	2.017.375,74	479.017,73	331.405,47	72.612,26
Esperança	31.025.874,87	29.771.443,35	19.743.023,59	6.655,67	10.021.764,09	1.254.431,52	1.099.483,62	154.947,90
Faqundes	14.100.388,74	11.772.525,22	6.222.545,47	0,00	5.549.979,75	2.327.863,52	2.006.321,43	321.542,09
Frei Martinho	6.396.675,88	5.353.199,32	3.085.481,13	0,00	2.267.718,19	1.043.476,56	642.635,09	400.841,47
Gado Bravo	10.273.550,83	9.920.768,44	5.940.269,05	0,00	3.980.499,39	352.782,39	267.336,45	85.445,94
Guarabira	49.409.488,87	47.878.665,24	28.543.294,12	0,00	19.335.371,12	1.530.823,63	580.295,94	950.527,69
Gurinhém	14.872.351,48	14.092.250,27	9.511.030,59	0,00	4.581.219,68	780.101,21	496.835,33	283.265,88
Gurjão	6.134.769,93	5.322.042,98	2.889.858,68	0,00	2.432.184,30	812.726,95	656.169,26	156.557,69
Ibiara	6.994.962,59	6.308.743,05	3.695.914,23	0,00	2.612.828,82	686.219,54	573.100,96	113.118,58
Igaracy	7.675.008,63	7.258.320,89	4.245.174,97	0,00	3.013.145,92	416.687,74	238.154,52	178.533,22
Ingá	17.801.819,07	16.941.831,38	11.736.636,88	0,00	5.205.194,50	859.987,69	519.883,87	325.103,82
Itabaiana	15.625.864,72	14.546.462,43	7.411.274,49	0,00	7.135.187,94	1.079.402,29	376.287,95	703.114,34
Itaporanga	18.405.359,58	17.247.543,23	11.003.081,68	0,00	6.244.461,55	1.157.816,35	1.084.814,55	73.001,80
Itapororoca	16.543.637,90	15.545.038,55	10.642.815,86	0,00	4.902.222,69	998.599,35	558.839,65	439.759,70
Itatuba	9.172.340,23	8.565.761,28	4.685.448,95	0,00	3.880.312,33	606.578,95	446.503,59	160.075,36
Jacaraú	17.043.624,46	14.160.498,35	9.140.249,11	0,00	5.020.249,24	2.883.126,11	2.536.006,12	345.819,99
Jericó	9.166.777,69	8.257.821,80	5.962.870,88	0,00	2.294.950,92	908.955,89	908.955,89	0,00
João Pessoa	1.047.703.334,37	936.963.074,01	523.935.369,37	4.744.218,10	408.283.486,54	110.740.260,36	85.700.427,87	25.039.832,49
Juarez Távora	8.756.553,40	8.078.405,69	4.630.782,11	0,00	3.447.623,58	678.147,71	523.104,48	150.043,23
Juazeirinho	18.421.709,09	17.240.870,99	10.043.237,58	0,00	7.197.633,41	1.180.838,10	597.470,14	583.367,96
Junco do Seridó	7.772.512,13	7.245.212,78	4.178.323,34	0,00	3.066.889,44	527.299,35	326.745,95	200.553,40
Juripiranga	11.246.859,63	10.268.267,44	6.603.892,13	0,00	3.664.375,31	978.592,19	854.319,39	124.272,80
Juru	11.300.162,86	10.873.699,65	6.198.439,08	0,00	4.675.260,57	426.463,21	257.017,76	169.445,45
Lagoa	7.132.230,98	5.916.354,88	3.323.717,65	0,00	2.592.637,23	1.215.876,10	1.178.067,40	37.808,70
Lagoa de Dentro	9.770.094,32	9.152.185,74	6.084.906,24	0,00	3.067.279,50	617.908,58	305.164,55	312.744,03
Lagoa Seca	24.580.951,45	22.917.694,47	16.746.836,91	0,00	6.170.857,56	1.663.256,98	1.206.204,64	457.052,34
Lastro	9.258.715,45	6.406.981,01	3.732.465,38	0,00	2.674.515,63	2.851.734,44	2.742.439,90	109.294,54
Livramento	8.710.816,35	7.963.762,39	4.727.029,62	0,00	3.236.732,77	747.053,96	583.076,29	163.977,67
Logradouro	7.200.945,73	6.202.376,90	2.970.802,12	0,00	3.231.574,78	998.568,83	917.876,24	80.692,59
Lucena	12.601.836,89	11.033.092,83	5.956.260,81	0,00	5.076.832,02	1.568.744,06	1.177.168,43	391.575,63
Mãe d'Água	7.420.166,26	6.641.901,24	3.514.000,31	0,00	3.127.900,93	778.265,02	513.147,50	265.117,52
Malta	7.191.636,76	5.962.886,86	3.267.806,66	0,00	2.695.080,20	1.228.749,90	979.803,00	248.946,90
Mamanguape	37.651.875,29	34.949.290,26	24.509.414,83	0,00	10.439.875,43	2.702.585,03	1.781.576,61	921.008,42
Manaíra	10.769.073,03	8.797.695,46	5.377.702,25	0,00	3.419.993,21	1.971.377,57	1.663.674,09	307.703,48
Marcação	11.380.547,91	10.804.511,74	7.593.107,54	313.529,46	2.897.874,74	576.036,17	576.036,17	0,00
Mari	21.043.438,26	18.223.607,99	11.522.053,80	0,00	6.701.554,19	2.819.830,27	1.893.634,99	926.195,28
Marizópolis	8.397.767,21	6.790.144,83	3.643.032,61	5.828,21	3.141.284,01	1.607.622,38	1.464.945,48	142.676,90
Massaranduba	13.332.871,51	12.923.671,90	7.824.212,12	0,00	5.099.459,78	409.199,61	322.937,92	86.261,69
Mataraca	14.596.582,90	13.280.809,03	8.672.790,60	0,00	4.608.018,43	1.315.773,87	747.513,22	568.260,65
Matinhas	6.969.243,57	6.767.431,87	3.707.045,79	0,00	3.060.386,08	201.811,70	97.540,00	104.271,70
Mato Grosso	7.222.105,65	5.678.222,59	3.234.165,53	0,00	2.444.057,06	1.543.883,06	1.543.883,06	0,00
Maturéia	8.914.225,29	7.878.045,18	4.478.729,82	0,00	3.399.315,36	1.036.180,11	867.733,87	148.096,24
Mogeiro	12.447.894,17	11.449.318,75	6.377.447,90	0,00	5.071.870,85	998.575,42	865.539,30	133.036,12
Montadas	8.255.437,10	7.593.943,85	4.587.120,18	0,00	3.006.823,67	661.493,25	366.258,62	295.234,63
Monte Horebe	7.070.251,41	6.315.166,34	3.421.899,38	5.728,89	2.887.538,07	755.085,07	673.082,75	82.002,32
Monteiro	29.349.712,93	27.476.767,53	16.776.886,35	1.918,03	10.697.963,15	1.872.945,40	995.907,74	877.037,66
Mulungu	9.687.204,02	8.290.461,39	5.469.596,15	0,00	2.820.865,24	1.396.742,63	920.514,40	476.228,23
Natuba	10.769.809,99	10.482.673,66	6.371.433,85	0,00	4.111.239,81	287.136,33	165.662,13	121.474,20
Nazarezinho	9.327.937,67	8.608.937,55	6.037.054,18	0,00	2.571.883,37	719.000,12	460.752,32	258.247,80
Nova Floresta	10.296.322,80	9.962.823,06	6.885.220,86	0,00	3.077.602,20	333.499,74	68.871,30	264.628,44
Nova Olinda	8.014.145,40	7.105.645,52	3.994.306,00	0,00	3.111.339,52	908.499,88	598.613,29	309.886,59
Nova Palmeira	8.805.708,66	7.140.169,34	4.319.366,11	0,00	2.820.803,23	1.665.539,32	1.463.774,02	201.765,30
Olho d'Água	8.046.976,66	7.277.588,50	4.709.623,43	0,00	2.567.965,07	769.388,16	364.362,26	405.025,90
Olivedos	6.656.808,89	6.049.559,11	3.277.793,04	0,00	2.771.766,07	607.249,78	424.374,98	182.874,80
Parari	5.857.437,90	5.186.267,01	3.122.567,86	0,00	2.063.699,15	671.170,89	621.170,41	50.000,48
Passagem	6.033.132,34	5.479.938,73	3.238.947,40	0,00	2.240.991,33	553.193,61	307.867,12	245.326,49
Patos	93.758.921,20	83.213.255,55	52.419.825,34	92.842,29	30.700.587,92	10.545.665,65	7.193.731,43	3.281.575,82

Tabela 05 - Demonstrativo da despesa correntes e de capital pagas por categoria econômica, segundo os municípios - Paraíba - 2010 — 3 de 4

Municípios	Despesas Orçamentárias	Despesas Correntes Pagas				Despesas de Capital Pagas		
		Despesas Correnres	Pessoal e Encarg Soc_PES	Juros e Encargos Dívida_JED	Outras Despesas Correntes - ODC	Total	Investimentos	Amortização da Dívida
Pedra Lavrada	11.550.280,47	10.401.458,99	6.912.714,30	0,00	3.488.744,69	1.148.821,48	960.698,57	188.122,91
Pedras de Fogo	27.197.039,77	23.663.629,87	12.326.795,62	0,00	11.336.834,25	3.533.409,90	2.646.162,92	887.246,98
Pedro Régis	9.088.224,72	7.508.630,35	5.019.260,82	0,00	2.489.369,53	1.579.594,37	1.474.589,80	105.004,57
Piancó	22.639.899,07	19.749.583,13	12.397.264,59	852.718,31	6.499.600,23	2.890.315,94	2.143.753,31	746.562,63
Picuí	22.786.801,71	20.044.678,48	12.819.647,06	0,00	7.225.031,42	2.742.123,23	2.313.936,20	303.187,03
Pilar	9.303.955,08	8.291.644,70	4.723.179,12	0,00	3.568.465,58	1.012.310,38	619.102,94	393.207,44
Pilões	10.927.013,89	9.856.085,88	5.913.170,43	0,00	3.942.915,45	1.070.928,01	841.743,07	229.184,94
Pilõezinhos	7.769.608,18	7.333.629,17	4.838.327,41	0,00	2.495.301,76	435.979,01	200.174,47	235.804,54
Pirpirituba	10.223.196,68	9.713.710,58	6.160.290,94	0,00	3.553.419,64	509.486,10	195.208,98	314.277,12
Pocinhos	18.252.729,27	16.499.175,87	9.437.148,76	0,00	7.062.027,11	1.753.553,40	1.642.765,80	110.787,60
Poço Dantas	9.660.121,00	8.626.585,00	4.082.128,00	0,00	4.544.457,00	1.033.536,00	1.025.233,00	8.303,00
Poço de José de Moura	8.831.796,01	7.889.908,44	4.952.465,70	0,00	2.937.442,74	941.887,57	929.615,01	12.272,56
Pombal	31.124.227,32	26.116.353,88	17.832.205,03	0,00	8.284.148,85	5.007.873,44	4.500.567,29	500.306,15
Prata	6.720.018,78	5.774.153,56	3.419.424,05	0,00	2.354.729,51	945.865,22	858.397,36	87.467,86
Princesa Isabel	19.746.691,62	17.969.880,31	10.717.528,93	0,00	7.252.351,38	1.776.811,31	1.522.001,30	254.810,01
Queimadas	37.359.936,07	34.305.054,99	25.418.202,63	0,00	8.886.852,36	3.054.881,08	1.971.428,76	886.861,14
Quixabá	5.963.482,72	5.316.567,61	2.468.289,22	5.611,66	2.842.666,73	646.915,11	535.959,55	63.955,56
Remígio	19.893.845,98	18.269.372,06	12.766.859,11	0,00	5.502.512,95	1.624.473,92	1.365.761,09	258.712,83
Riachão	6.503.949,44	5.993.705,18	3.471.514,51	0,00	2.522.190,67	510.244,26	387.975,68	122.268,58
Riachão do Bacamarte	7.257.631,38	6.712.734,85	4.180.253,60	0,00	2.532.481,25	544.896,53	333.415,24	211.481,29
Riachão do Poço	7.845.969,77	7.092.484,04	4.161.126,12	0,00	2.931.357,92	753.485,73	711.743,03	41.742,70
Riacho de Santo Antônio	5.563.224,61	4.954.491,48	2.757.728,78	0,00	2.196.762,70	608.733,13	488.679,39	120.053,74
Riacho dos Cavalos	9.416.112,89	6.859.003,51	3.890.079,25	0,00	2.968.924,26	2.557.109,38	2.557.109,38	0,00
Rio Tinto	23.212.949,76	21.981.699,21	15.041.057,22	0,00	6.940.641,99	1.231.250,55	766.939,49	464.311,06
Salgadinho	6.967.510,18	6.180.213,63	3.022.818,56	0,00	3.157.395,07	787.296,55	523.806,96	263.489,59
Salgado de São Félix	10.411.553,36	8.864.088,81	4.283.252,94	0,00	4.580.835,87	1.547.464,55	1.074.292,04	473.172,51
Santa Cecília	8.599.254,87	8.512.736,68	5.261.374,14	0,00	3.251.362,54	86.518,19	86.518,19	0,00
Santa Cruz	7.548.550,00	6.763.695,00	4.306.214,00	5.627,00	2.451.854,00	784.855,00	429.627,00	355.228,00
Santa Helena	8.111.541,81	6.955.746,29	4.565.115,84	1.111,71	2.389.518,74	1.155.795,52	1.011.113,59	144.681,93
Santa Luzia	14.442.415,65	13.018.581,43	9.445.659,06	3.267,86	3.569.654,51	1.423.834,22	951.674,46	460.159,76
Santa Rita	112.581.822,30	107.803.861,70	61.088.284,18	0,00	46.715.577,52	4.777.960,60	3.202.206,23	1.575.754,37
Santa Teresinha	7.243.903,14	6.528.599,56	3.722.445,84	0,00	2.806.153,72	715.303,58	522.727,52	92.576,06
Santana de Mangueira	7.425.862,12	7.037.627,00	4.457.962,99	0,00	2.579.664,01	388.235,12	141.476,53	246.758,59
Santarém	8.369.568,06	6.157.870,47	3.039.034,83	0,00	3.118.835,64	2.211.697,59	1.982.632,98	229.064,61
Santo André	5.784.352,52	5.598.355,05	3.132.105,05	0,00	2.466.250,00	185.997,47	109.834,50	76.162,97
São Bentinho	5.739.823,00	5.188.019,00	2.727.379,00	0,00	2.460.640,00	551.804,00	488.463,00	63.341,00
São Bento	38.231.239,21	27.935.883,28	14.830.695,74	0,00	13.105.187,54	10.295.355,93	10.295.355,93	0,00
São Domingos de Pombal	6.725.869,30	5.848.847,12	3.406.502,96	0,00	2.442.344,16	877.022,18	799.075,41	77.946,77
São Francisco	6.812.558,00	6.276.946,00	3.287.803,00	0,00	2.989.143,00	535.612,00	519.693,00	15.919,00
São João do Cariri	6.617.646,92	6.150.686,41	3.594.041,55	0,00	2.556.644,86	466.960,51	270.527,43	196.433,08
São João do Rio do Peixe	17.380.737,48	15.475.416,71	9.003.964,39	12.410,21	6.459.042,11	1.905.320,77	1.195.055,14	706.765,63
São João do Tigre	7.226.841,03	6.651.516,02	3.492.117,94	10.266,60	3.149.131,48	575.325,01	567.074,71	8.250,30
São José da Lagoa Tapada	10.797.127,00	8.003.921,70	4.509.415,94	6.192,41	3.488.313,35	2.793.205,30	2.731.070,74	62.134,56
São José de Caiana	9.411.173,28	7.798.887,22	4.041.018,87	0,00	3.757.868,35	1.612.286,06	1.612.286,06	0,00
São José de Espinharas	6.724.734,40	6.313.804,94	3.898.122,53	3.395,13	2.412.287,28	410.929,46	218.851,89	192.077,57
São José de Piranhas	17.005.558,15	15.192.945,16	9.871.342,60	0,00	5.321.602,56	1.812.612,99	1.066.627,71	745.985,28
São José de Princesa	6.209.200,84	5.635.548,02	3.273.345,61	0,00	2.362.202,41	573.652,82	449.852,40	123.800,42
São José do Bonfim	6.407.486,61	5.588.893,66	2.646.105,69	0,00	2.942.787,97	818.592,95	750.870,04	67.722,91
São José do Brejo do Cruz	6.829.932,51	5.893.807,84	2.981.780,26	0,00	2.912.027,58	936.124,67	936.124,67	0,00
São José do Sabugi	6.368.473,26	5.640.441,24	3.955.373,61	0,00	1.685.067,63	728.032,02	421.227,19	306.804,83
São José dos Cordeiros	6.209.026,10	5.696.674,09	2.928.186,39	0,00	2.768.487,70	512.352,01	320.057,11	182.794,90
São Mamede	8.915.097,94	7.538.961,56	5.123.352,41	0,00	2.415.609,15	1.376.136,38	952.642,32	423.494,06
São Miguel de Taipu	8.323.618,01	7.630.938,88	4.305.607,54	0,00	3.325.331,34	692.679,13	652.921,25	39.757,88
São Sebastião de Lagoa de	13.837.621,01	11.650.004,05	8.510.248,16	4.936,98	3.134.818,91	2.187.616,96	2.076.110,34	111.506,62
São Sebastião do	5.748.246,05	5.653.184,25	2.840.039,89	0,00	2.813.144,36	95.061,80	20.815,20	74.246,60
Sapé	26.221.831,42	23.134.476,26	13.876.513,05	0,00	9.257.963,21	3.087.355,16	871.307,60	2.192.297,56
Seridó	11.795.650,18	10.738.947,07	5.604.781,90	15.780,60	5.118.384,57	1.056.703,11	627.804,24	428.898,87
Serra Branca	14.097.856,89	12.969.599,69	9.192.266,42	2.751,19	3.774.582,08	1.128.257,20	872.726,57	255.530,63
Serra da Raiz	6.553.691,99	5.618.312,06	3.251.367,05	0,00	2.366.945,01	935.379,93	857.355,63	78.024,30
Serra Grande	6.757.304,54	5.909.518,18	2.612.203,86	0,00	3.297.314,32	847.786,36	777.076,47	70.709,89
Serra Redonda	8.382.448,01	7.929.763,77	5.177.644,55	0,00	2.752.119,22	452.684,24	245.426,07	207.258,17
Serraria	7.575.254,32	7.442.804,34	4.606.809,94	0,00	2.835.994,40	132.449,98	46.285,62	86.164,36

ANUÁRIO ESTATÍSTICO DO ESTADO DA PARAÍBA - 2011

VI - Finanças Públicas

6 - Finanças - União - Estado - Município

6.2 - Dados Contábeis Municipais

Tabela 05 - Demonstrativo da despesa correntes e de capital pagas por categoria econômica, segundo os municípios - Paraíba - 2010 | **4 de 4**

Municípios	Despesas Orçamentárias	Despesas Correntes Pagas				Despesas de Capital Pagas		
		Despesas Correnres	Pessoal e Encarg Soc_PES	Juros e Encargos Dívida_JED	Outras Despesas Correntes - ODC	Total	Investimentos	Amortização da Dívida
Sertãozinho	7.939.566,26	7.425.967,48	4.076.397,16	0,00	3.349.570,32	513.598,78	431.819,06	81.779,72
Sobrado	9.616.988,79	8.455.813,22	4.987.016,57	794,05	3.468.002,60	1.161.175,57	980.741,43	180.434,14
Solânea	21.563.469,39	20.210.346,75	13.236.729,14	0,00	6.973.617,61	1.353.122,64	736.513,81	616.608,83
Soledade	16.439.217,62	14.349.657,56	9.833.543,64	0,00	4.516.113,92	2.089.560,06	1.681.986,18	407.573,88
Sossêgo	6.349.298,55	5.784.847,20	3.773.239,60	4.511,38	2.007.096,22	564.451,35	496.617,42	67.833,93
Sousa	63.150.483,32	58.865.563,01	36.295.546,94	0,00	22.570.016,07	4.284.920,31	3.915.850,57	369.069,74
Sumé	20.801.710,00	16.825.809,00	9.687.364,00	0,00	7.138.445,00	3.975.901,00	3.653.642,00	309.036,00
Taperoá	14.947.060,62	12.747.748,44	7.932.643,21	281.980,92	4.533.124,31	2.199.312,18	1.825.186,52	350.125,66
Tavares	16.277.429,91	14.669.462,29	10.137.989,75	3.420,00	4.528.052,54	1.607.967,62	1.367.994,40	239.973,22
Teixeira	14.020.923,88	13.615.728,19	9.407.434,75	0,00	4.208.293,44	405.195,69	64.893,13	340.302,56
Tenório	6.077.262,53	6.011.678,88	3.470.840,21	0,00	2.540.838,67	65.583,65	65.583,65	0,00
Triunfo	9.167.843,95	8.269.128,07	5.052.101,20	0,00	3.217.026,87	898.715,88	620.138,93	278.576,95
Uiraúna	16.566.942,04	13.634.216,14	8.526.875,73	1.043,33	5.106.297,08	2.932.725,90	2.262.084,30	670.641,60
Umbuzeiro	12.081.029,17	10.805.880,01	6.691.258,01	0,00	4.114.622,00	1.275.149,16	1.275.149,16	0,00
Várzea	5.861.211,05	5.539.122,27	3.007.920,07	0,00	2.531.202,20	322.088,78	275.449,74	46.639,04
Vieirópolis	6.583.927,29	6.251.983,79	3.496.691,84	0,00	2.755.291,95	331.943,50	243.626,48	88.317,02
Vista Serrana	6.063.813,30	5.812.095,91	3.369.986,15	0,00	2.442.109,76	251.717,39	153.012,89	98.704,50
Zabelê	5.008.540,34	4.677.743,47	1.902.537,42	44.062,43	2.731.143,62	330.796,87	263.323,51	67.473,36

Fonte: Secretaria de Tesouro Nacional - STN - Dados Contábeis Municipais

Nota: - Alguns mun. ñ estão relacion. uma vez que, qdo da extração dos dados constatou-se lançam. de valores aparente discrepantes com o porte do mun. ñ permit. a homologação no sistema de coletas de dados ou que promoveram os lançamentos em R$ mil ao invés de R$ 1,00 .

Tabela 06 - Demonstrativo da despesa por função de governo, segundo os municípios - Paraíba - 2010 — 1 de 3

Municípios	Total da Despesas por Função	Legislativa	Administração	Saúde	Educação	Urbanismo	Saneamento	Habitação	Outras Despesas por Função
Água Branca	10.759.490,38	365.990,51	828.365,30	2.666.205,44	3.881.033,35	859.326,60	0,00	0,00	2.158.569,18
Aguiar	8.975.140,32	356.116,32	1.953.250,04	2.802.437,62	2.615.113,24	206.404,29	0,00	0,00	1.041.818,81
Alagoa Grande	22.592.362,91	0,00	4.921.793,60	0,00	10.600.765,44	3.364.142,05	91.733,98	0,00	3.613.927,84
Alagoa Nova	20.242.357,33	726.926,43	1.883.056,54	5.618.697,07	7.613.795,49	1.427.637,18	26.585,06	0,00	2.945.659,56
Alagoinha	12.022.551,05	462.907,06	913.454,61	2.718.308,72	4.678.073,72	1.201.991,24	256.997,73	12.750,00	1.778.067,97
Alcantil	8.009.148,53	364.833,47	732.225,27	1.632.626,31	2.940.569,34	1.176.979,13	0,00	0,00	1.161.915,01
Amparo	6.213.243,04	357.006,25	743.119,58	1.348.508,78	1.631.666,48	860.783,95	86.700,00	0,00	1.185.458,00
Aparecida	9.001.635,00	362.141,00	1.267.802,00	1.863.223,00	3.478.169,00	927.169,00	52.080,00	3.500,00	1.047.551,00
Araçagi	18.560.940,47	614.095,34	3.910.086,49	4.294.636,80	7.703.930,38	122.605,30	222,00	0,00	1.915.364,16
Arara	15.681.609,09	476.332,01	1.933.692,79	3.063.338,72	4.879.434,46	1.556.989,87	1.563.148,44	15.300,00	2.193.372,80
Araruna	20.879.003,54	705.015,80	3.114.813,65	6.208.375,27	6.790.169,83	850.074,00	0,00	0,00	3.210.554,99
Areia	21.831.923,00	842.280,00	1.716.502,00	6.272.470,00	7.852.065,00	1.553.163,00	1.375,00	0,00	3.594.068,00
Areia de Baraúnas	5.753.113,61	0,00	1.038.951,45	1.254.010,81	1.763.976,38	538.768,48	138.050,10	0,00	1.019.356,39
Areial	8.158.267,45	349.321,73	926.608,00	1.637.660,25	2.936.712,41	767.699,73	61.918,92	0,00	1.478.346,41
Aroeiras	21.205.482,11	0,00	2.302.612,35	4.554.876,86	9.813.856,53	1.225.642,55	218.566,46	0,00	3.089.927,36
Assunção	7.671.203,02	353.520,84	1.045.889,45	1.431.466,43	2.264.407,35	709.775,78	0,00	730.473,99	1.135.669,18
Baía da Traição	11.292.409,18	303.715,30	1.761.099,23	2.622.752,91	4.928.580,02	12.508,05	19.687,41	0,00	1.644.066,26
Bananeiras	24.528.950,66	716.789,66	4.394.655,48	6.619.710,98	8.680.293,16	0,00	0,00	100.797,80	4.016.703,58
Baraúna	7.479.259,67	351.096,36	936.175,55	1.507.584,68	2.524.600,41	908.157,16	3.711,75	23.263,26	1.224.670,50
Barra de Santana	10.966.359,21	365.529,95	900.947,07	3.115.421,92	4.627.182,41	567.195,87	40.681,10	0,00	1.349.400,89
Barra de São Miguel	8.979.186,81	358.134,83	1.093.268,10	1.511.794,16	2.822.097,84	1.091.014,78	785.000,00	0,00	1.317.877,10
Belém	13.616.513,35	0,00	4.124.321,24	0,00	5.482.672,75	1.690.299,37	54.327,91	80.929,32	2.183.962,76
Belém do Brejo do Cruz	8.300.747,04	379.599,55	1.024.842,88	1.671.532,18	2.699.287,98	918.509,47	0,00	0,00	1.606.974,98
Bernardino Batista	7.897.220,08	353.446,29	859.827,17	1.234.440,43	3.071.314,48	1.156.425,76	0,00	61.506,49	1.160.259,46
Boa Ventura	8.456.372,36	357.315,27	729.540,75	2.058.605,66	2.591.001,42	990.115,87	62.908,45	156.374,07	1.510.510,87
Boa Vista	11.827.169,86	599.888,58	1.308.016,74	2.440.888,49	4.011.238,53	914.501,91	12.077,06	84.514,87	2.456.043,68
Bom Sucesso	7.090.401,84	357.857,10	798.767,87	1.847.892,32	1.967.758,82	1.049.671,79	0,00	0,00	1.068.453,94
Bonito de Santa Fé	12.956.052,89	474.108,15	1.924.464,17	3.424.727,40	3.930.740,28	997.121,61	0,00	0,00	2.204.891,28
Boqueirão	18.366.841,42	657.836,00	1.351.497,50	6.168.057,76	5.838.562,60	1.867.763,08	112.127,35	0,00	2.370.997,13
Borborema	7.688.000,80	350.367,16	1.021.089,73	1.407.354,76	2.553.282,42	1.021.073,42	26.389,60	33.905,39	1.274.538,32
Brejo do Cruz	15.218.992,11	501.500,00	1.381.645,78	3.508.150,62	4.355.195,75	3.102.896,56	396.810,25	528.970,04	1.443.823,11
Brejo dos Santos	7.689.269,72	360.840,14	1.266.330,54	1.934.359,61	2.232.267,77	911.297,03	34.177,50	0,00	949.997,13
Caaporã	31.765.439,22	1.400.270,23	3.100.579,04	6.339.787,28	11.250.837,99	3.975.917,76	152.702,47	217.655,85	5.327.688,60
Cabaceiras	8.252.144,82	360.956,76	854.524,71	1.751.120,95	2.374.180,55	1.263.362,68	0,00	12.000,00	1.635.999,17
Cabedelo	109.160.846,75	6.009.473,16	20.224.636,11	33.560.268,59	21.334.651,26	7.298.482,69	0,00	403.723,61	20.329.611,33
Cachoeira dos Índios	12.635.322,54	372.142,76	777.527,56	2.563.906,09	3.959.346,00	820.603,94	1.016.602,77	163.490,21	2.961.703,21
Cacimba de Areia	7.394.192,43	280.035,61	606.727,62	1.323.642,78	1.801.560,37	484.642,56	600.000,00	120.000,00	2.177.583,49
Cacimba de Dentro	18.322.688,42	714.931,68	2.420.151,38	4.004.303,54	7.408.455,70	2.186.836,34	14.700,00	0,00	1.573.309,78
Cacimbas	10.500.880,06	342.336,02	836.685,70	2.012.101,49	4.622.410,09	678.763,76	467.729,01	0,00	1.540.853,99
Caiçara	9.215.587,95	362.588,62	1.234.860,11	1.967.325,24	3.383.091,39	261.866,86	53.710,90	125.720,42	1.826.424,41
Cajazeiras	56.509.528,86	1.928.272,20	12.737.523,87	18.258.478,41	14.608.250,72	2.357.243,69	27.932,73	318.904,05	6.272.923,19
Cajazeirinhas	7.059.407,46	351.326,73	931.178,18	1.243.952,24	2.589.144,17	421.085,67	0,00	0,00	1.522.720,47
Camalaú	9.290.100,56	356.254,88	926.883,54	1.848.839,37	3.135.166,11	1.292.820,38	207.855,93	0,00	1.522.280,35
Campina Grande	468.285.938,15	9.278.101,39	69.763.967,60	167.375.197,87	79.604.351,10	65.387.279,77	0,00	1.939.134,46	74.937.905,96
Campo de Santana	9.494.407,51	356.277,06	1.294.916,98	2.179.309,96	3.684.345,12	525.843,01	178.739,25	0,00	1.274.976,13
Capim	8.024.248,76	360.177,51	1.717.357,75	1.473.835,67	3.049.218,48	258.924,92	0,00	12.500,00	1.152.234,43
Caraúbas	7.306.360,59	355.976,32	1.094.828,33	1.585.252,07	2.091.944,02	795.198,01	89.572,76	25.825,00	1.267.764,08
Carrapateira	7.275.790,02	354.551,14	2.657.135,03	1.349.059,50	1.879.903,84	61.690,00	249.750,00	219.480,00	504.220,51
Casserengue	9.337.574,23	364.800,00	1.259.100,32	1.887.677,95	4.449.586,02	553.349,95	0,00	10.000,00	813.059,99
Catingueira	6.919.476,11	0,00	741.033,50	1.401.563,17	1.908.653,75	900.419,06	0,00	75.000,00	1.892.806,63
Catolé do Rocha	26.491.692,69	931.949,83	1.686.797,12	9.947.995,51	7.923.167,87	2.509.927,56	72.094,52	422.915,67	2.996.844,61
Caturité	7.571.973,01	377.246,63	883.305,39	1.900.948,95	2.584.269,16	656.635,65	3.000,00	0,00	1.166.567,23
Conceição	20.750.372,09	719.843,03	3.789.451,69	7.519.823,04	6.480.720,22	0,00	0,00	0,00	2.240.534,11
Condado	9.680.704,08	360.136,23	1.286.992,06	2.440.320,72	3.578.424,83	802.720,31	0,00	0,00	1.212.109,93
Conde	37.457.847,56	1.231.467,72	10.055.717,11	6.595.469,94	9.891.257,41	1.822.911,47	0,00	102.848,32	7.758.175,59
Congo	7.902.118,00	356.474,00	921.679,00	1.823.672,00	2.265.154,00	780.867,00	162.379,00	22.300,00	1.569.593,00
Coremas	17.312.197,07	627.959,38	1.130.885,29	4.842.468,97	4.537.788,61	1.754.522,34	194.364,00	2.020.788,16	2.203.420,32
Coxixola	5.261.192,54	346.944,36	969.764,56	1.204.364,61	1.071.151,37	596.798,24	0,00	0,00	1.072.169,40
Cruz do Espírito Santo	16.704.189,44	585.940,00	2.779.653,86	3.545.490,85	6.021.811,76	964.223,66	181.696,92	246.331,32	2.379.041,07
Cuité	22.005.123,02	724.397,01	2.134.169,47	6.558.750,49	5.940.027,50	1.721.031,85	0,00	0,00	4.926.746,70
Cuité de Mamanguape	10.501.228,29	355.516,50	2.101.395,11	1.820.555,43	5.245.680,03	0,00	0,00	0,00	978.081,22
Cuitegi	8.274.273,92	363.160,02	1.632.878,44	1.733.833,48	2.533.188,21	588.337,27	42.190,56	7.800,00	1.372.885,94
Curral de Cima	8.542.842,09	324.060,00	2.169.003,49	1.449.532,47	3.318.730,02	186.204,48	167.352,35	0,00	927.959,28
Curral Velho	6.459.575,22	347.785,10	619.105,29	1.175.936,13	1.935.465,34	770.447,12	26.662,10	198.476,00	1.385.698,14
Damião	9.682.481,42	347.345,49	1.590.170,39	1.942.051,88	3.601.422,44	242.583,85	20.900,00	0,00	1.938.007,37
Desterro	9.846.376,35	361.620,10	828.999,14	2.236.477,44	3.637.283,63	1.134.524,03	0,00	0,00	1.647.472,01
Diamante	9.506.053,85	368.338,91	1.275.023,99	2.006.526,75	3.257.471,59	882.440,81	68.946,00	0,00	1.647.305,80
Dona Inês	13.387.749,37	490.167,35	1.541.580,86	3.400.973,85	4.883.992,01	1.010.414,77	74.374,55	0,00	1.986.245,98
Duas Estradas	7.103.676,83	0,00	1.512.211,93	0,00	2.453.238,24	111.896,60	5.380,00	0,00	3.020.950,06
Emas	6.876.663,63	347.057,11	1.223.471,30	1.360.521,95	1.988.509,81	614.798,43	0,00	0,00	1.342.305,03
Esperança	34.823.163,88	1.085.352,36	2.268.049,93	11.229.295,43	10.076.010,25	2.988.976,61	0,00	265.126,95	6.910.352,35
Fagundes	14.100.388,74	424.172,10	1.389.298,72	2.729.842,14	5.497.087,95	1.683.797,81	449.487,39	0,00	1.926.702,63
Frei Martinho	7.042.522,12	352.365,84	1.794.962,86	1.567.453,47	1.601.182,22	105.259,52	464.404,07	16.955,50	1.139.938,64

ANUÁRIO ESTATÍSTICO DO ESTADO DA PARAÍBA - 2011

VI - Finanças Públicas

6 - Finanças - União - Estado - Município

6.2 - Dados Contábeis Municipais

Tabela 06 - Demonstrativo da despesa por função de governo, segundo os municípios - Paraíba - 2010 — **2 de 3**

Municípios	Total da Despesas por Função	Legislativa	Administração	Saúde	Educação	Urbanismo	Saneamento	Habitação	Outras Despesas por Função
Gado Bravo	10.940.577,67	360.918,04	766.510,66	2.245.428,47	5.634.855,13	1.046.348,18	0,00	0,00	886.517,19
Guarabira	50.484.954,02	1.687.827,90	3.128.030,11	18.569.446,72	13.352.788,71	4.514.101,88	0,00	0,00	9.232.758,70
Gurinhém	15.352.218,06	595.967,39	3.087.051,50	3.964.709,76	5.897.326,06	206.224,16	19.249,00	0,00	1.581.690,19
Gurjão	6.319.822,41	351.548,93	1.760.205,88	1.151.486,43	1.621.535,90	192.782,88	53.059,42	0,00	1.189.202,97
Ibiara	7.055.007,69	341.427,22	1.267.949,77	1.764.335,55	2.013.507,91	372.354,75	131.141,77	33.500,00	1.130.790,72
Igaracy	8.167.159,52	351.598,60	975.633,10	2.055.410,75	2.951.722,62	495.104,31	18.818,52	0,00	1.318.871,62
Ingá	20.506.194,40	658.532,47	2.381.035,71	4.813.373,30	7.678.931,23	2.404.693,99	0,00	0,00	2.569.627,70
Itabaiana	16.548.756,63	872.054,68	5.873.259,33	0,00	5.671.970,41	2.706.459,19	0,00	0,00	1.425.013,02
Itaporanga	19.421.208,48	839.972,66	2.080.669,20	6.577.652,39	4.356.294,70	2.591.632,68	0,00	300.000,00	2.674.986,85
Itapororoca	17.806.655,65	0,00	2.982.599,33	3.585.057,15	7.293.737,84	1.973.102,24	0,00	0,00	1.972.159,09
Itatuba	11.095.872,05	402.652,59	967.636,61	2.764.500,33	4.440.800,19	920.260,94	0,00	0,00	1.600.021,39
Jacaraú	17.043.624,46	0,00	2.072.497,63	3.484.707,51	7.053.028,67	2.275.286,55	0,00	0,00	2.158.104,10
Jericó	9.166.777,69	366.389,93	922.537,31	2.363.677,79	3.316.612,62	950.073,09	0,00	54.004,47	1.193.482,48
João Pessoa	1.141.761.783,99	26.945.783,43	144.346.568,69	388.297.001,13	249.204.029,36	97.708.303,32	5.982.821,87	6.401.769,23	222.875.506,96
Juarez Távora	9.205.933,44	368.977,65	919.980,06	1.850.981,94	3.725.401,33	1.035.347,42	0,00	0,00	1.305.245,04
Juazeirinho	18.421.709,09	660.876,06	3.874.715,94	5.382.440,40	6.572.055,72	168.641,00	221.484,56	246.849,04	1.294.646,37
Junco do Seridó	8.169.494,47	0,00	651.278,69	2.023.404,74	2.382.289,74	810.137,49	145.600,38	0,00	2.156.783,43
Juripiranga	11.472.347,72	491.375,59	1.301.885,70	3.115.772,84	3.486.559,57	1.483.297,72	0,00	0,00	1.593.456,30
Juru	11.300.162,86	469.449,25	1.342.755,72	2.952.658,36	3.910.731,52	1.388.544,66	0,00	0,00	1.236.023,35
Lagoa	7.510.064,05	352.017,84	884.712,07	1.762.726,57	1.916.323,02	1.113.823,52	69.238,18	547.913,35	863.309,50
Lagoa de Dentro	10.064.816,08	361.899,50	2.077.005,24	2.060.152,68	4.272.536,91	121.079,47	0,00	0,00	1.172.142,28
Lagoa Seca	25.095.507,58	851.163,97	1.762.761,41	6.305.265,30	8.648.966,47	1.812.630,22	174.218,69	0,00	5.540.501,52
Lastro	9.951.358,24	356.432,28	1.111.336,01	1.438.809,46	2.272.583,70	433.896,02	2.183.603,22	526.022,66	1.628.674,89
Livramento	10.075.378,94	354.853,59	1.609.749,22	2.392.231,66	3.437.491,52	703.542,35	0,00	0,00	1.577.510,60
Logradouro	7.275.545,58	348.000,00	826.517,07	1.520.033,86	2.505.261,02	772.291,74	0,00	84.361,10	1.219.080,79
Lucena	12.703.347,04	0,00	3.467.837,50	159.954,72	4.988.060,20	2.040.298,64	10.158,80	112.913,94	1.924.123,24
Mãe d'Água	7.592.625,54	355.279,08	1.069.335,41	1.760.306,17	2.030.673,23	845.357,05	0,00	0,00	1.531.674,60
Malta	7.617.356,77	229.266,32	1.558.653,14	1.766.483,53	2.161.552,01	1.097.569,33	28.643,10	0,00	775.189,34
Mamanguape	39.195.544,86	1.466.404,46	4.697.762,31	10.729.136,03	14.333.657,13	2.783.784,12	0,00	0,00	5.184.800,81
Manaíra	11.346.521,31	263.520,12	1.008.488,06	2.433.041,08	4.295.000,43	660.890,03	17.185,32	150.000,00	2.518.396,27
Marcação	11.791.770,56	357.253,96	970.141,73	2.828.005,13	5.619.101,00	523.103,50	0,00	0,00	1.494.165,24
Mari	21.659.129,48	728.136,87	2.645.821,52	5.175.934,08	7.398.177,81	2.422.445,35	92.383,64	369.243,56	2.826.986,65
Marizópolis	8.845.300,23	0,00	1.854.957,37	1.263.836,96	3.705.083,82	848.912,53	57.137,85	0,00	1.115.371,70
Massaranduba	13.332.871,51	427.401,63	1.242.673,08	3.359.983,68	5.108.590,76	1.236.613,79	0,00	0,00	1.957.608,57
Mataraca	15.836.434,72	682.100,92	2.696.353,49	3.130.502,77	5.644.539,04	1.742.390,43	0,00	0,00	1.940.548,07
Matinhas	7.301.382,55	354.781,78	2.310.960,43	1.943.531,04	1.636.883,05	16.643,13	23.996,92	0,00	1.014.586,20
Mato Grosso	7.222.105,65	282.294,29	595.735,51	1.929.116,57	2.252.415,22	722.851,53	0,00	0,00	1.439.692,53
Maturéia	9.819.455,29	344.450,89	1.752.964,78	2.046.877,37	4.036.040,02	359.469,43	0,00	0,00	1.279.652,80
Mogeiro	13.691.256,72	496.399,03	1.598.785,80	3.030.061,89	5.064.804,26	1.576.801,55	0,00	0,00	1.924.404,19
Montadas	8.255.437,10	352.846,70	1.359.997,79	1.652.023,91	2.243.259,25	1.006.145,93	1.100,00	171.185,87	1.468.877,65
Monte Horebe	7.636.049,27	354.994,19	2.874.570,46	1.525.535,64	2.128.395,99	0,00	449.788,89	0,00	302.764,10
Monteiro	31.331.271,58	1.043.807,28	2.860.911,40	10.975.961,95	7.977.852,72	2.002.246,61	0,00	0,00	6.470.491,62
Mulungu	9.909.032,32	368.150,34	683.373,03	2.627.846,57	3.759.359,14	669.798,54	0,00	125.000,00	1.675.504,70
Natuba	11.110.202,09	430.309,42	2.095.272,79	2.955.524,55	4.093.594,52	40.203,43	0,00	0,00	1.495.297,38
Nazarezinho	9.864.644,13	363.176,32	830.989,42	1.873.036,24	3.330.113,12	565.010,69	179.722,81	0,00	2.722.595,53
Nova Floresta	10.580.560,09	475.989,62	1.115.340,64	2.926.609,03	3.403.131,24	1.057.614,54	0,00	0,00	1.601.875,02
Nova Olinda	9.446.152,01	365.350,63	1.326.077,88	2.411.241,60	3.302.669,26	947.974,64	0,00	0,00	1.092.838,00
Nova Palmeira	8.805.708,66	358.898,95	2.013.884,61	1.659.556,11	2.101.910,47	632.637,71	0,00	0,00	2.038.820,81
Olho d'Água	8.046.976,66	358.343,31	788.007,30	1.959.857,18	2.726.539,38	702.486,65	0,00	0,00	1.511.742,84
Olivedos	6.656.808,89	0,00	1.273.068,00	1.406.541,49	2.379.227,21	790.698,82	0,00	0,00	807.273,37
Parari	6.148.715,62	350.630,40	1.549.716,48	1.235.628,85	1.411.289,84	55.021,55	0,00	0,00	1.546.428,50
Passagem	6.065.443,19	355.200,00	1.091.449,56	1.190.890,04	1.838.887,09	716.732,31	45.505,00	0,00	826.779,19
Patos	105.741.456,72	2.290.881,10	10.717.599,50	38.167.460,26	23.866.330,44	10.544.607,83	448.682,09	1.736.190,35	17.969.705,15
Paulista	12.301.641,21	492.066,84	1.060.596,23	2.990.063,21	3.813.773,45	1.655.091,62	25.937,30	407.813,29	1.856.299,27
Pedra Branca	6.385.226,62	351.554,70	672.627,95	1.172.449,39	2.297.822,50	566.770,01	1.050,00	0,00	1.322.952,07
Pedra Lavrada	11.550.280,47	376.680,00	2.518.751,63	2.550.812,84	4.507.419,77	292.231,54	0,00	139.634,63	1.164.750,06
Pedras de Fogo	28.478.588,25	0,00	10.205.377,91	663.537,21	12.255.107,86	205.364,38	16.514,54	545.870,80	4.586.815,55
Pedro Régis	9.154.142,27	350.490,46	1.215.180,80	1.918.411,03	3.057.751,23	759.086,46	36.050,00	0,00	1.817.172,29
Piancó	24.399.143,47	189.331,74	1.384.508,96	13.269.662,13	5.929.311,61	792.233,76	0,00	0,00	2.834.095,27
Picuí	21.826.352,60	731.314,85	1.206.787,39	6.248.002,07	6.831.215,02	1.745.464,01	167.584,16	233.523,56	4.662.461,54
Pilar	9.847.638,25	0,00	2.475.047,24	0,00	4.196.793,77	1.359.030,82	0,00	0,00	1.816.766,42
Pilões	10.927.013,89	368.267,21	1.407.547,76	2.200.168,57	3.635.798,88	978.169,56	49.904,39	51.255,92	2.235.901,60
Pilõezinhos	7.779.639,88	326.382,15	1.072.703,82	1.735.656,43	2.359.655,06	369.994,85	3.657,00	8.929,50	1.902.661,07
Pirpirituba	9.953.412,85	479.598,52	906.859,88	2.336.148,81	3.070.301,89	959.473,54	32.915,83	18.000,00	2.150.114,38
Pocinhos	18.252.729,27	633.800,28	1.550.842,46	5.474.764,00	6.920.535,26	1.034.573,97	13.814,70	13.061,88	2.611.336,72
Poço Dantas	9.660.121,00	355.110,00	1.206.781,00	1.383.060,00	3.988.377,00	749.170,00	11.124,00	304.639,00	1.661.860,00
Poço de José de Moura	8.831.796,01	349.680,00	2.091.384,94	1.465.712,11	3.164.082,49	273.844,70	31.088,85	383.555,13	1.072.447,79
Pombal	33.013.248,65	1.080.377,79	3.036.204,56	11.740.005,18	8.384.076,38	4.147.158,38	10,00	0,00	4.625.416,36
Prata	7.091.133,37	363.550,00	1.030.523,90	1.725.420,02	1.768.707,58	1.034.862,43	79.204,82	0,00	1.088.864,62
Princesa Isabel	27.711.450,86	737.075,95	1.716.407,77	13.155.592,89	7.145.950,63	1.979.267,70	0,00	0,00	2.977.155,92
Queimadas	39.072.777,00	1.059.157,95	3.347.392,33	8.526.267,55	15.278.566,50	2.815.292,55	0,00	0,00	8.046.100,12
Quixabá	6.248.045,86	204.260,00	1.373.751,85	1.440.832,08	1.390.720,79	502.768,24	0,00	65.000,00	1.270.712,90
Remígio	19.893.845,98	729.112,94	2.512.638,36	4.192.144,22	7.079.563,55	2.849.340,73	0,00	100.000,00	2.431.046,18
Riachão	6.595.304,12	331.531,74	1.008.249,99	1.228.976,49	2.142.419,20	564.817,14	840,90	61.859,64	1.256.609,02

ANUÁRIO ESTATÍSTICO DO ESTADO DA PARAÍBA - 2011

VI - Finanças Públicas

6 - Finanças - União - Estado - Município

6.2 - Dados Contábeis Municipais

Tabela 06 - Demonstrativo da despesa por função de governo, segundo os municípios - Paraíba - 2010 — **3 de 3**

Municípios	Total da Despesas por Função	Legislativa	Administração	Saúde	Educação	Urbanismo	Saneamento	Habitação	Outras Despesas por Função
Riachão do Bacamarte	7.257.631,38	359.051,27	910.280,46	1.400.593,17	2.411.658,58	900.267,43	0,00	0,00	1.275.780,47
Riachão do Poço	7.845.969,77	357.029,34	1.360.524,30	1.302.738,62	2.932.045,24	955.128,11	0,00	0,00	938.504,16
Riacho de Santo Antônio	6.838.077,80	341.847,05	1.264.044,76	1.403.665,52	1.641.856,14	934.187,03	0,00	0,00	1.252.477,30
Riacho dos Cavalos	10.231.307,59	372.340,68	1.602.846,01	2.132.309,69	3.093.516,07	781.684,82	282.976,45	157.200,00	1.808.433,87
Rio Tinto	25.570.744,29	900.138,30	5.603.472,44	5.897.991,59	8.621.141,27	339.006,30	6.318,25	119.881,96	4.082.794,18
Salgadinho	6.967.510,18	349.327,29	1.019.751,63	1.272.041,19	2.438.438,76	608.000,54	0,00	0,00	1.279.950,77
Salgado de São Félix	10.694.027,80	0,00	3.050.263,26	191.136,81	4.252.115,81	1.171.731,15	25.161,74	0,00	2.003.619,03
Santa Cecília	8.991.186,76	298.630,53	1.196.040,50	2.132.594,35	3.764.398,38	788.077,30	0,00	0,00	811.445,70
Santa Cruz	7.548.550,00	363.139,00	840.665,00	1.981.505,00	2.214.252,00	1.075.468,00	11.955,00	82.474,00	979.092,00
Santa Helena	9.131.535,21	397.348,03	1.041.362,70	2.000.999,85	3.161.667,65	646.538,02	68.957,78	0,00	1.814.661,18
Santa Luzia	15.422.073,86	627.212,00	1.686.532,08	3.358.224,26	3.819.018,81	1.707.451,32	0,00	0,00	4.223.635,39
Santa Rita	119.888.844,80	3.058.588,00	28.668.241,23	25.132.920,56	48.417.914,40	2.233.028,85	0,00	300.000,00	12.078.151,76
Santa Teresinha	7.359.350,20	363.135,89	918.643,32	1.461.169,31	2.469.456,74	738.104,95	33.839,24	8.224,00	1.366.776,75
Santana de Mangueira	8.334.263,76	354.315,17	1.642.490,03	1.659.720,97	3.536.529,07	0,00	14.598,14	0,00	1.126.610,38
Santarém	8.718.747,67	0,00	2.897.576,64	716.996,01	2.769.230,13	436.325,85	178.611,23	835.478,58	884.529,23
Santo André	5.914.679,20	371.091,89	1.481.823,34	1.656.496,14	1.601.904,88	49.598,22	28.000,00	0,00	725.764,73
São Bentinho	5.739.823,00	356.082,00	1.949.529,00	0,00	2.187.505,00	541.927,00	121.114,00	0,00	583.666,00
São Bento	38.231.239,21	0,00	1.807.262,54	13.861.507,29	11.296.089,71	6.887.463,27	642.337,91	682.336,72	3.054.241,77
São Domingos de Pombal	6.827.584,36	348.210,37	1.826.720,98	860.982,28	1.821.234,49	781.737,56	32.709,61	242.268,50	913.720,57
São Francisco	6.812.558,00	352.682,00	1.503.925,00	1.517.454,00	1.806.076,00	615.179,00	395.950,00	0,00	621.292,00
São João do Cariri	6.617.646,92	356.483,75	1.761.909,97	1.546.855,43	1.599.961,26	1.850,00	0,00	0,00	1.350.586,51
São João do Rio do Peixe	19.238.300,47	606.854,55	4.370.003,59	4.660.025,56	6.320.789,20	697.458,98	83.814,15	342.500,00	2.156.854,44
São João do Tigre	7.511.796,14	363.339,00	899.397,76	1.529.202,24	2.696.854,64	767.604,23	74.992,25	0,00	1.180.406,02
São José da Lagoa Tapada	11.862.995,33	364.240,44	2.748.076,95	1.080.237,70	2.948.642,70	492.595,16	11.237,00	536.085,35	3.681.880,03
São José de Caiana	10.081.940,96	359.259,34	1.631.445,10	1.824.801,02	3.644.402,78	147.300,05	119.117,52	840.794,14	1.514.821,01
São José de Espinharas	7.884.813,37	360.050,29	1.412.092,34	1.847.272,16	2.669.726,51	803.191,10	0,00	0,00	792.480,97
São José de Piranhas	18.513.301,87	766.846,54	5.213.755,95	4.284.805,24	5.360.534,93	231.790,50	0,00	306.421,24	2.349.147,47
São José de Princesa	7.843.138,63	328.851,16	973.826,52	1.842.035,89	2.634.749,01	677.961,24	155.836,00	0,00	1.229.878,81
São José do Bonfim	6.531.455,78	354.000,00	1.002.381,47	1.427.798,57	2.027.574,13	689.955,50	54.388,40	30.000,00	945.357,71
São José do Brejo do Cruz	6.829.932,51	348.490,31	1.043.842,57	1.748.058,62	1.665.350,02	854.158,53	0,00	0,00	1.170.032,46
São José do Sabugi	6.653.137,82	0,00	763.384,09	1.756.616,26	2.182.921,40	157.680,28	30.934,18	0,00	1.761.601,61
São José dos Cordeiros	6.209.026,10	335.768,18	795.992,34	1.344.597,71	1.494.625,13	714.758,55	96.518,71	0,00	1.426.765,48
São Mamede	9.855.333,86	373.048,77	1.886.793,53	2.207.781,81	3.747.319,01	82.875,20	72.515,17	0,00	1.485.000,37
São Miguel de Taipu	8.323.618,01	0,00	1.010.314,45	1.757.149,99	3.318.337,40	198.730,56	0,00	0,00	2.039.085,61
São Sebastião de Lagoa de Roça	15.113.118,43	470.554,48	1.661.773,62	2.773.196,42	4.517.119,81	832.709,14	0,00	0,00	4.857.764,96
São Sebastião do Umbuzeiro	5.748.246,05	0,00	664.656,50	1.335.640,12	1.686.383,31	976.204,18	0,00	0,00	1.085.361,94
Sapé	28.517.567,95	0,00	4.684.027,83	640.942,99	13.371.362,46	2.600.226,51	242.265,90	60.880,00	6.917.862,26
Seridó	11.795.650,18	372.027,92	2.921.439,27	2.675.354,89	4.019.142,29	7.000,00	454.408,70	0,00	1.346.277,11
Serra Branca	14.434.417,39	505.346,28	941.419,94	4.783.541,14	3.439.642,89	1.590.569,14	6.662,36	363.920,44	2.803.315,20
Serra da Raiz	6.817.027,25	296.386,08	1.017.055,73	1.201.577,08	3.029.689,33	511.851,35	0,00	3.600,00	756.867,68
Serra Grande	6.757.304,54	356.112,51	1.352.810,88	1.461.348,43	1.467.339,38	529.553,42	211.209,78	296.314,06	1.082.616,08
Serra Redonda	8.591.993,53	363.663,33	864.586,00	1.843.001,28	3.367.713,71	864.517,46	0,00	24.000,00	1.264.511,75
Serraria	7.806.830,00	361.859,27	1.977.453,23	1.969.961,84	2.313.530,18	0,00	0,00	0,00	1.184.025,48
Sertãozinho	8.176.264,57	377.509,98	1.964.215,12	1.949.951,16	2.552.353,97	288.079,55	9.061,00	18.918,00	1.016.175,79
Sobrado	9.714.702,59	361.193,23	1.528.186,24	1.933.838,59	3.918.438,12	654.182,96	113.582,94	0,00	1.205.280,51
Solânea	24.655.149,97	864.566,63	2.816.864,96	5.704.348,20	8.907.792,58	1.820.777,15	9.720,00	0,00	4.531.080,45
Soledade	17.763.788,14	529.100,00	1.955.196,63	5.520.560,10	5.672.508,92	838.873,09	0,00	0,00	3.247.549,40
Sossêgo	6.511.742,85	299.804,97	1.983.085,52	1.334.938,30	2.077.438,35	174.869,90	0,00	7.683,00	633.922,81
Sousa	68.724.419,30	1.911.029,59	3.896.475,35	33.342.408,97	10.911.149,79	8.520.965,20	2.802.493,44	90.000,00	7.249.896,96
Sumé	21.353.261,00	656.928,00	1.585.692,00	6.793.079,00	4.229.001,00	1.729.293,00	2.083.280,00	0,00	4.275.988,00
Taperoá	15.363.246,87	598.595,55	2.102.867,39	3.298.222,18	4.679.168,96	1.335.696,98	301.646,20	0,00	3.047.049,61
Tavares	17.390.102,48	531.630,50	1.643.900,93	3.402.473,76	6.223.511,57	959.514,70	259.414,88	0,00	4.369.656,14
Teixeira	16.245.588,57	576.666,08	1.438.122,04	4.181.690,97	6.622.332,57	1.468.981,35	0,00	0,00	1.957.795,56
Tenório	6.152.429,35	0,00	2.023.360,00	1.256.773,18	1.913.727,15	0,00	0,00	28.438,72	930.130,30
Triunfo	9.430.791,29	361.964,46	1.088.245,83	1.984.677,40	3.375.550,11	794.086,48	29.008,50	193.525,77	1.603.732,74
Uiraúna	17.332.470,88	612.938,04	2.445.629,83	4.053.692,30	5.345.225,38	1.859.732,23	555.119,27	388.948,12	2.071.185,71
Umbuzeiro	12.081.029,17	335.266,95	2.787.243,08	2.298.629,06	4.759.168,87	98.129,42	0,00	0,00	1.802.591,79
Várzea	6.978.088,77	336.051,43	1.512.075,62	1.694.309,07	1.452.585,43	694.993,99	0,00	0,00	1.288.073,23
Vieirópolis	7.284.070,67	354.668,47	2.228.633,32	1.288.784,88	2.492.452,17	78.642,10	166.631,21	14.935,00	659.323,52
Vista Serrana	6.303.785,23	348.572,14	746.815,12	1.500.918,16	1.588.443,61	807.850,40	39.125,56	0,00	1.272.060,24
Zabelê	5.547.098,48	0,00	1.253.117,58	1.351.946,45	1.314.859,49	293.963,56	0,00	0,00	1.333.211,40

Fonte: Secretaria de Tesouro Nacional - STN - Dados Contábeis Municipais

Nota: - Alguns mun. ñ estão relacion. uma vez que, qdo da extração dos dados constatou-se lançam. de valores aparente discrepantes com o porte do mun. ñ permit. a homologação no sistema de coletas de dados ou que promoveram os lançamentos em R$ mil ao invés de R$ 1,00 .

ANUÁRIO ESTATÍSTICO DO ESTADO DA PARAÍBA - 2011

VI - Finanças Públicas

6 - Finanças - União - Estado - Município

6.4 - Balanço Geral do Estado

Tabela 01 - Receita e Despesa realizada - 2009/2010

R$ Milhares

Especificação	Valor	
	2009	2010
Receita Realizada		
Receitas Corentes	5.291.690	5.718.168
Receitas de Capital	365.538	115.760
Soma	**5.647.228**	**5.833.928**
Despesa Realizada		
Receitas Corentes	4.704.368	5.501.088
Receitas de Capital	704.902	744.026
Soma	**5.409.270**	**6.245.114**
Superávit	**237.958**	**-411.186**

Fonte: Secretaria das Finanças do Estado - Diretoria Financeira

ANUÁRIO ESTATÍSTICO DO ESTADO DA PARAÍBA - 2011

VI - Finanças Públicas

6 - Finanças - União - Estado - Município

6.4 - Balanço Geral do Estado

Tabela 02 - Receita orçamentária consolidada - Paraíba - 2009/2010

R$ Milhares

Especificação	Orçada	Av %	Arrecadada	Av %	Diferença	Ah %
			2009			
Receitas Correntes	**6.701.155**	**95,00**	**6.648.766**	**94,79**	**(52.389)**	**-0,78**
Receita Tibutária	2.482.159	35,19	2.564.886	36,57	82.727	3,33
Receita de Contribuições	516.901	7,33	611.649	8,72	94.748	18,33
Receita Patrimonial	43.764	0,62	63.392	0,90	19.628	44,85
Receita Industrial	6.165	0,09	1.466	0,02	(4.699)	-76,22
Receita de Serviços	169.915	2,41	137.207	1,96	(32.708)	-19,25
Transferências Correntes	3.252.879	46,11	2.968.730	42,32	(284.149)	-8,74
Outras Receitas Correntes	229.372	3,25	301.436	4,30	72.064	31,42
Receias de Capital	**352.977**	**5,00**	**365.538**	**5,21**	**12.561**	**3,56**
Operações de Crédito	116.207	1,65	205.471	2,93	89.264	76,81
Alienação de Bens	19.616	0,28	40	0,00	(19.576)	-99,80
Amortização de Empréstimos	430	0,01	5.027	0,07	4.597	1.069,07
Transferências de Capital	216.704	3,07	155.000	2,21	(61.704)	-28,47
Outras Receitas de Capital	20	0,00	-	0,00	(20)	-100,00
Total	**7.054.132**	**100,00**	**7.014.304**	**100,00**	**(39.828)**	**-0,56**
(-) Dedução da Rec. Corrente	(1401.262)	-19,86	(1.367.076)	-19,49	34.186	-2,44
Receitas-Deduções	**5.652.870**	**80,14**	**5.647.228**	**80,51**	**(5.642)**	**-0,10**
			2010			
Receitas Correntes	**6.893.719**	**95,71**	**7.302.416**	**98,44**	**408.697**	**5,93**
Receita Tibutária	2.667.256	37,03	3.081.278	41,54	414.022	15,52
Receita de Contribuições	542.528	7,53	621.193	8,37	78.665	14,50
Receita Patrimonial	62.291	0,86	78.909	1,06	16.618	26,68
Receita Industrial	8.007	0,11	1.657	0,02	-6.350	-79,31
Receita de Serviços	169.818	2,36	163.912	2,21	-5.906	-3,48
Transferências Correntes	3.309.976	45,95	3.258.640	43,93	-51.336	-1,55
Outras Receitas Correntes	133.843	1,86	96.827	1,31	-37.016	-27,66
Receias de Capital	**309.309**	**4,29**	**115.761**	**1,56**	**-193.548**	**-62,57**
Operações de Crédito	150.686	2,09	16.175	0,22	-134.511	-89,27
Alienação de Bens	21.059	0,29	152	0,00	-20.907	-99,28
Amortização de Empréstimos	550	0,01	4.154	0,06	3.604	655,27
Transferências de Capital	136.969	1,90	94.857	1,28	-42.112	-30,75
Outras Receitas de Capital	45	0,00	423	0,01	378	840,00
Total	**7.203.028**	**100,00**	**7.418.177**	**100,00**	**215.149**	**2,99**
(-) Dedução da Rec. Corrente	-1.426.696	-19,81	-1.584.248	-21,36	-157.552	11,04
Receitas-Deduções	**5.779.332**	**80,19**	**5.833.929**	**78,64**	**57.597**	**1,00**

Fonte: Secretaria das Finanças do Estado - Diretoria Financeira

ANUÁRIO ESTATÍSTICO DO ESTADO DA PARAÍBA - 2011

VI - Finanças Públicas

6 - Finanças - União - Estado - Município

6.4 - Balanço Geral do Estado

Tabela 03 - Transferências aos municípios - Paraíba - 2009/2010

R$ Milhares

Tributos	Receita Total	Restituições	Receita Realizada	Repasse
2009				
IPVA	105.343	42	105.301	54.233
ICMS	2.144.703	88	2.144.615	529.433
IPI	1.490	-	1.490	-
Total	**2.251.536**	**130**	**2.251.406**	**583.666**
2010				
IPVA	115.674	80	115.594	59.637
ICMS	2.514.258	61	2.514.197	638.411
IPI	6.582	-	6.582	1.646
Total	**2.636.514**	**141**	**2.636.373**	**699.694**

Fonte: Secretaria das Finanças do Estado - Diretoria Financeira

ANUÁRIO ESTATÍSTICO DO ESTADO DA PARAÍBA - 2011

VI - Finanças Públicas

6 - Finanças - União - Estado - Município

6.4 - Balanço Geral do Estado

Tabela 04 - Arrecadação por tipo de administração - Paraíba - 2009 /2010

R$ Milhares

Especificação	Orçada	Av %	Arrecadada	Av %
2009				
Administração Direta				
Receita Total	**6.255.326**	**88,68**	**6.124.335**	**87,31**
Receitas Correntes	5.910.697	83,79	5.766.906	82,22
Receita de Capital	344.629	4,89	357.429	5,1
Administração Indireta				
Receita Total	**798.806**	**11,32**	**889.969**	**12,69**
Receitas Correntes	790.458	11,21	881.860	12,57
Receitas de Capital	8.348	0,12	8.109	0,12
Total	**7.054.132**	**100,00**	**7.014.304**	**100,00**
2010				
Administração Direta				
Receita Total	**6.320.344**	**87,75**	**6.459.693**	**87,08**
Receitas Correntes	6.045.479	83,93	6.352.241	85,63
Receita de Capital	274.865	3,82	107.452	1,45
Administração Indireta				
Receita Total	**882.684**	**12,25**	**958.484**	**12,92**
Receitas Correntes	848.240	11,78	950.175	12,81
Receitas de Capital	34.444	0,48	8.309	0,11
Total	**7.203.028**	**100,00**	**7.418.177**	**100,00**

Fonte: Secretaria das Finanças do Estado - Diretoria Financeira

ANUÁRIO ESTATÍSTICO DO ESTADO DA PARAÍBA - 2011

VI - Finanças Públicas

6 - Finanças - União - Estado - Município

6.4 - Balanço Geral do Estado

Tabela 05 - Comparativo da receita arrecada - Paraíba - 2009/2010

R$ Milhares

Especificação	2009	Av %	2010	Av %	Diferença	Ah %
Janeiro	548.577	7,82	577.613	7,79	29.036	5,20
Fevereiro	502.519	7,16	588.779	7,94	86.260	17,17
Março	473.030	6,74	539.715	7,28	66.685	14,10
Abril	513.882	7,33	661.066	8,91	147.184	28,64
Maio	594.494	8,48	668.823	9,02	74.329	12,50
Junho	584.139	8,33	605.328	8,16	21.189	3,63
Julho	502.303	7,16	551.176	7,43	48.873	9,73
Agosto	725.094	10,34	619.546	8,35	-105.548	-14,56
Setembro	496.807	7,08	540.791	7,29	43.984	8,85
Outubro	529.511	7,55	582.742	7,86	53.231	10,05
Novembro	596.237	8,50	664.818	8,96	68.581	11,50
Dezembro	947.711	13,51	817.780	11,02	-129.931	-13,71
Totais	**7.014.304**	**100,00**	**7.418.177**	**100,00**	**403.873**	**5,76**

Fonte: Secretaria das Finanças do Estado - Diretoria Financeira

ANUÁRIO ESTATÍSTICO DO ESTADO DA PARAÍBA - 2011

VI - Finanças Públicas

6 - Finanças - União - Estado - Município

6.4 - Balanço Geral do Estado

Tabela 06 - Receita orçamentária - Paraíba - 2009/2010

R$ Milhares

Especificação	2009	Av %	2010	Av %	Diferença	Ah %
Receitas Correntes	**6.648.766**	**94,79**	**7.302.416**	**98,44**	**653.650**	**9,83**
Receita Tibutária	2.564.886	36,57	3.081.278	41,54	516.392	20,13
Receita de Contribuições	611.649	8,72	621.193	8,37	9.544	1,56
Receita Patrimonial	63.392	0,90	78.909	1,06	15.517	24,48
Receita Industrial	1.467	0,02	1.657	0,02	191	13,03
Receita de Serviços	137.207	1,96	163.912	2,21	26.705	19,46
Transferências Correntes	2.968.730	42,32	3.258.640	43,93	289.810	9,77
Outras Receitas Correntes	301.436	4,30	96.827	1,31	-204.609	-67,88
Receitas de Capital	**365.538**	**5,21**	**115.761**	**1,56**	**-249.777**	**-68,33**
Operações de Crédito	205.471	2,93	16.175	0,22	-189.296	-92,13
Alienação de Bens	40	0,00	152	0,00	112	278,11
Amortização de Empréstimos	5.027	0,07	4.154	0,06	-873	-17,36
Transferências de Capital	155.000	2,21	94.857	1,28	-60.143	-38,80
Outras Receitas de Capital	-		493		423	100,00
Total	**7.014.305**	**100,00**	**7.418.177**	**100,00**	**403.873**	5,76
(-) Dedução da Rec. Corrente	(1367.076)	-19,49	-1.584.248	-21,36	-217.172	**15,89**
Receitas-Deduções	**5.647.229**	**80,51**	**5.833.929**	**78,64**	**186.701**	**3,31**

Fonte: Secretaria das Finanças do Estado - Diretoria Financeira

ANUÁRIO ESTATÍSTICO DO ESTADO DA PARAÍBA - 2011

VI - Finanças Públicas

6 - Finanças - União - Estado - Município

6.4 - Balanço Geral do Estado

Tabela 07 - Receita tributária - Paraíba - 2009/2010

R$ Milhares

Especificação	2009	Av %	2010	Av %	Diferença	Ah %
IRRF	187.129	7,30	231.255	7,51	44.126	23,58
IPVA	105.301	4,11	115.549	3,75	10.293	9,77
ICMS	2.144.615	83,61	2.579.157	83,70	434.542	20,26
ITCD	4.887	0,19	7.276	0,24	2.389	48,89
TAXAS	122.954	4,79	147.992	4,80	25.038	20,36
Total	**2.564.886**	**100,00**	**3.081.274**	**100,00**	**516.388**	**20,13**

Fonte: Secretaria das Finanças do Estado - Diretoria Financeira

ANUÁRIO ESTATÍSTICO DO ESTADO DA PARAÍBA - 2011

VI - Finanças Públicas

6 - Finanças - União - Estado - Município

6.4 - Balanço Geral do Estado

Tabela 08 - Transferências correntes - Paraíba - 2009/2010

R$ Milhares

Especificação	2009	Av %	2010	Av %	Diferença	Ah %
FPE	2.167.361	73,01	2.336.031	71,78	168.670,0	7,78
IPI	5.959	0,20	6.582	0,20	623,0	10,45
CIDE	13.137	0,44	24.121	0,74	10.984,0	83,61
IOF - OURO	1	0,00	-	0,00	-1	-100,00
Outras Transf. da União	9.367	0,32	4.884	0,15	-4.483	-47,86
Transf. de Comp. Finan.	6.827	0,23	8.220	0,25	1.393	20,40
Recursos do SUS	52.855	1,78	58.258	1,79	5.403	10,22
FNDE	60.554	2,04	65.880	2,02	5.326	8,8
FUNDEB	567.448	19,11	605.196	18,60	37.748	6,65
Transf. do Exterior	-	0,00	-	0,00	-	0,00
Transf. de Convênios	85.220	2,87	145.262	4,46	60.042	70,46
Total	**2.968.730**	**100,00**	**3.254.434**	**100,00**	**285.704**	**9,62**

Fonte: Secretaria das Finanças do Estado - Diretoria Financeira

ANUÁRIO ESTATÍSTICO DO ESTADO DA PARAÍBA - 2011

VI - Finanças Públicas

6 - Finanças - União - Estado - Município

6.4 - Balanço Geral do Estado

Tabela 09 - Despesa por função de governo - Paraíba - 2009/2010

R$ Milhares

Especificação	2009	Av %	2010	Av %	Ah %
Legislativa	226.296	4,18	260.656	4,17	15,18
Judiciária	310.466	5,74	368.767	5,90	18,78
Essencial a Justiça	159.847	2,96	174.712	2,80	0,00
Administração	426.492	7,88	483.464	7,74	13,36
Segurança Pública	562.555	10,4	649.418	10,40	15,44
Assistência Social	68.824	1,27	172.363	2,76	150,44
Previdência Social	847.873	15,67	972.141	15,57	14,66
Saúde	904.214	16,72	912.910	14,62	0,96
Trabalho	1.196	0,02	1.693	0,03	41,56
Educação	1.029.843	19,04	1.248.131	19,99	21,20
Cultura	22.309	0,41	11.426	0,18	-48,78
Direitos da Cidadania	19.036	0,35	23.597	0,38	23,96
Urbanismo	19.961	0,37	13.601	0,22	-31,86
Habitação	20.730	0,38	32.301	0,52	55,82
Saneamento	92.301	1,71	74.276	1,19	-19,53
Gestão Ambiental	72.663	1,34	40.133	0,64	-44,77
Ciência e Tecnologia	5.178	0,1	3.008	0,05	-41,91
Agricultura	102.203	1,89	150.434	2,41	47,19
Organização Agrária	10.172	0,19	11.364	0,18	11,72
Indústria	17.980	0,33	17.865	0,29	-0,64
Comércio e Serviço	13.093	0,24	15.235	0,24	16,36
Comunicações	25.770	0,48	26.240	0,42	1,82
Energia	2.955	0,05	2.504	0,04	-15,26
Transporte	81.456	1,51	125.563	2,01	54,15
Desporto e Lazer	5.722	0,11	1.994	0,03	-65,15
Encargos Especiais	360.136	6,66	451.319	7,23	25,32
Total	**5.409.271**	**100,00**	**6.245.115**	**100,00**	**15,45**

Fonte: Secretaria das Finanças do Estado - Diretoria Financeira

ANUÁRIO ESTATÍSTICO DO ESTADO DA PARAÍBA - 2011

VI - Finanças Públicas

6 - Finanças - União - Estado - Município

6.4 - Balanço Geral do Estado

Tabela 10 - Dívida ativa - Paraíba - 2009/2010

R$ Milhares

Títulos	2009	Av %	2010	Av %	Diferença	Ah %
Saldo Inicial	**2.977.688**	**95,25**	**3.126.090**	**93,94**	**148.402**	**4,9**
Inscrição	141.773	4,54	176.570	5,31	34.797	24,54
(+) Correção Monetária	80.184	2,56	99.534	2,99	19.350	24,13
(-) Cobrança	12.046	0,39	13.486	0,41	1.440	11,95
(-) Cancelamento	61,509	1,97	60.813	1,83	-696	-1,13
Saldo Final	**3.126.090**	**100,00**	**3.327.895**	**100,00**	**201.805**	**6,46**

Fonte: Secretaria das Finanças do Estado - Diretoria Financeira

ANUÁRIO ESTATÍSTICO DO ESTADO DA PARAÍBA - 2011

VI - Finanças Públicas

6 - Finanças - União - Estado - Município

6.4 - Balanço Geral do Estado

Tabela 11 - Cota parte do fundo de participação do Estado - FPE - Paraiba - 2009/2010

R$ Milhares

Fonte	2009	Av %	2010	Av %	Ah %
ICMS	2.144.615	32,26	2.579.157	35,32	20,26
FPE	2.167.361	32,6	2.336.031	31,99	7,78
Outras fontes	2.336.790	35,15	2.387.229	32,69	2,16
Total	**6.648.766**	**100,00**	**7.302.417**	**100,00**	**9,83**

Fonte: Secretaria das Finanças do Estado - Diretoria Financeira

ANUÁRIO ESTATÍSTICO DO ESTADO DA PARAÍBA - 2011

VI - Finanças Públicas

6 - Finanças - União - Estado - Município

6.4 - Balanço Geral do Estado

Tabela 12 - Despesa por categoria econômica - 2009/2010

Despesa Orçamentária	2009	2010
Despesas Correntes	**4.704.368**	**5.501.089**
Pessoal e Encargos Sociais	3.054.508	3.624.048
Juros e Encargos da Dívida	100.737	109.476
Outras Despesas Correntes	1.549.123	1.767.565
Despesas de Capital	**704.903**	**744.026**
Investimentos	470.570	546.081
Inversões Financeiras	25.628	7.760
Amortização da Dívida	208.705	190.185
Total	**5.409.271**	**6.245.115**

Fonte: Secretaria das Finanças do Estado - Diretoria Financeira

ANUÁRIO ESTATÍSTICO DO ESTADO DA PARAÍBA - 2011

VI - Finanças Públicas

6 - Finanças - União - Estado - Município

6.4 - Balanço Geral do Estado

Tabela - 13 - Despesa orçamentária (fiscal e da seguridade social) - Paraiba - 2009/2010

R$ Milhares

Título	Autorizada	Realizada	Saldo	Saldo %
	2009			
Créd. orçamentário suplementar	6.330.325	5.335.093	995.232	15,22
Créditos especiais	207.056	74.178	132.878	2,03
Créd. extraordinários	0	0	0	0,0
Total	**6.537.381**	**5.409.271**	**1.128.110**	**17,26**
	2010			
Créd. orçamentário suplementar	6.970.565	6.017.568	952.997	13,24
Créditos especiais	277.647	227.547	100	0,00
Créd. extraordinários	0	0	0	0,0
Total	**7.198.212**	**6.245.115**	**953.097**	**13,24**

Fonte: Secretaria das Finanças do Estado - Diretoria Financeira

Receita Orçamentária - Paraíba - 2009/2010

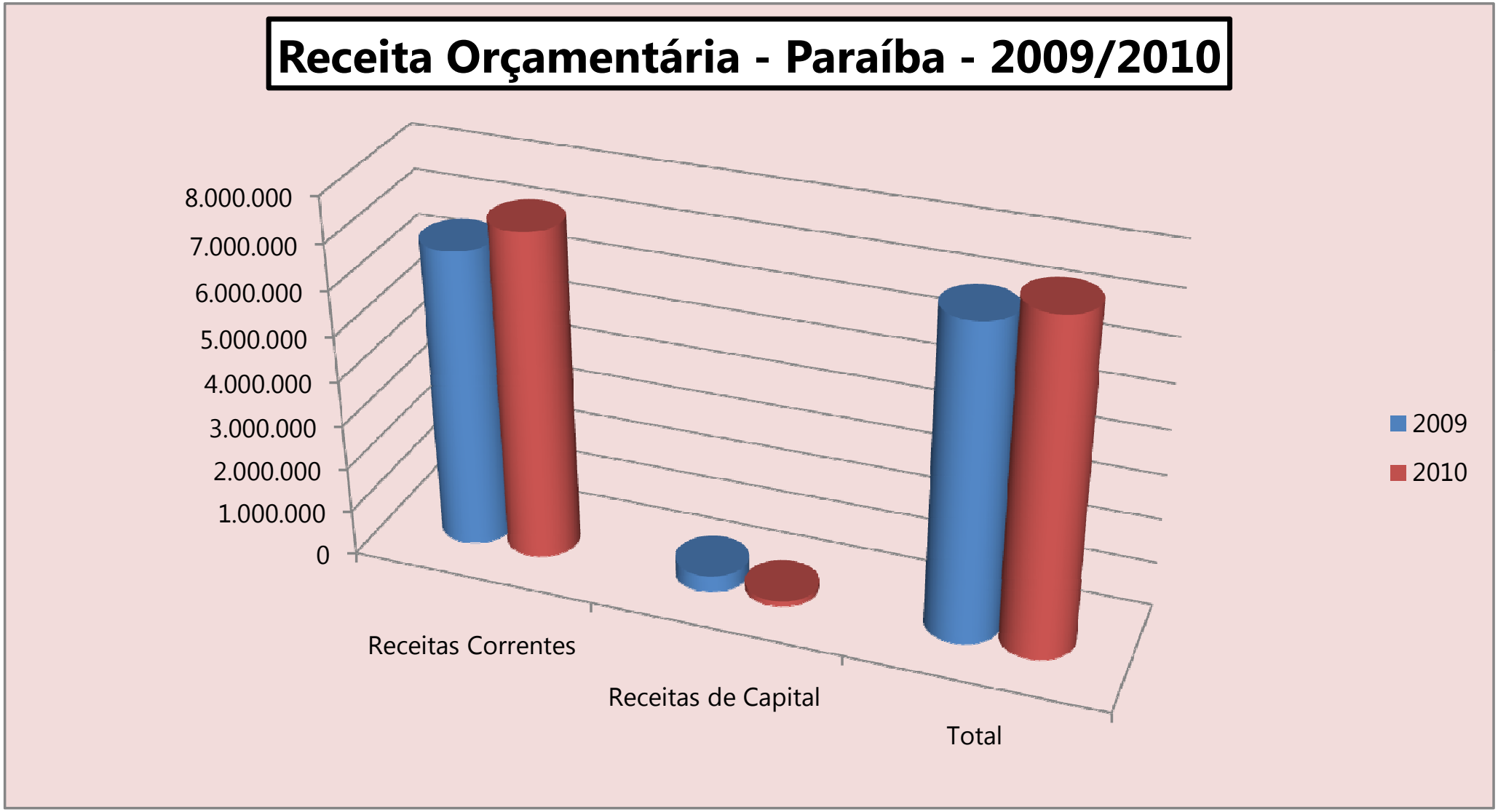

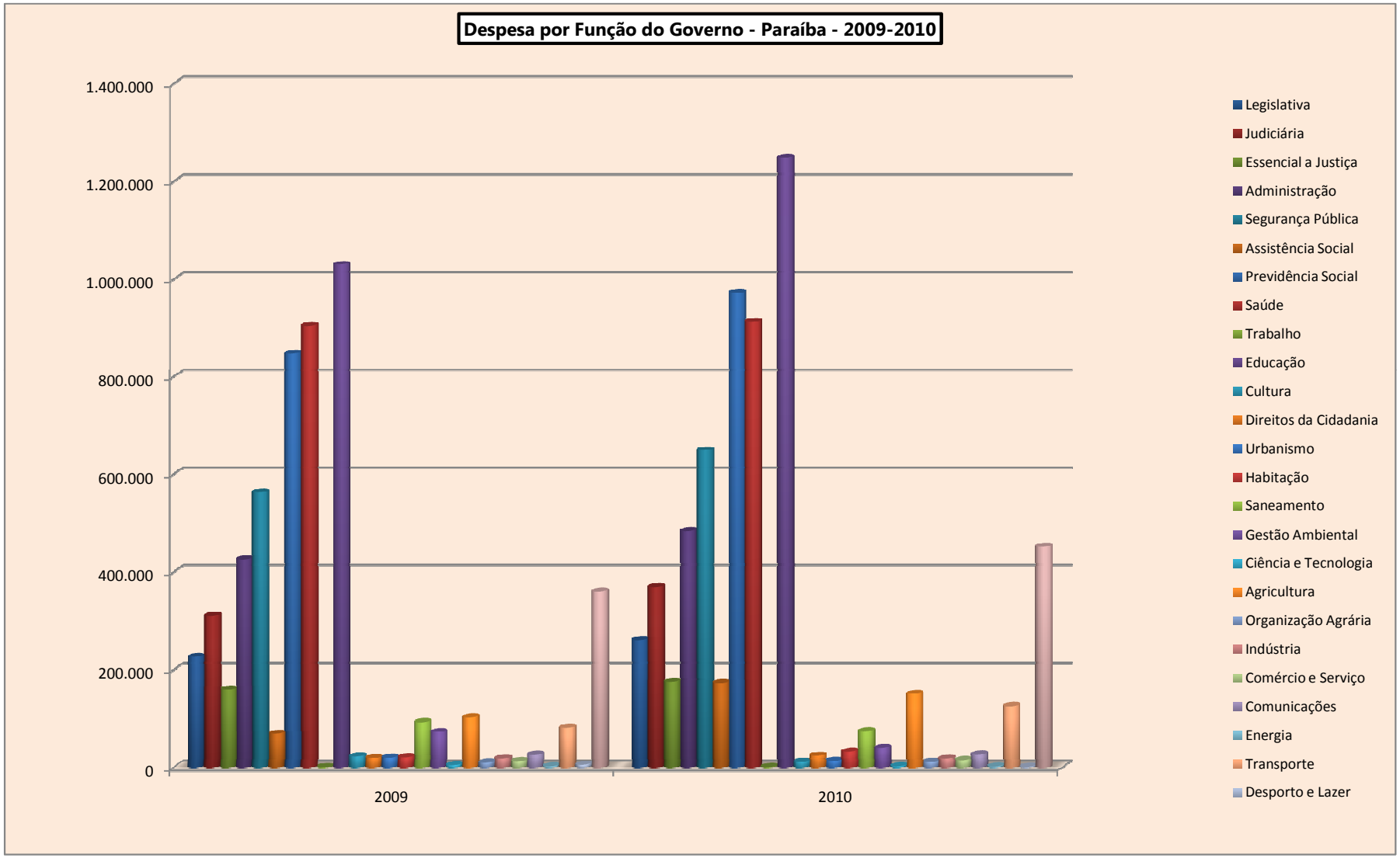
Despesa por Função do Governo - Paraíba - 2009-2010
1.400.000
1.200.000
1.000.000
800.000
600.000
400.000
200.000
0
2009
2010
Legislativa
Judiciária
Essencial a Justiça
Administração
Segurança Pública
Assistência Social
Previdência Social
Saúde
Trabalho
Educação
Cultura
Direitos da Cidadania
Urbanismo
Habitação
Saneamento
Gestão Ambiental
Ciência e Tecnologia
Agricultura
Organização Agrária
Indústria
Comércio e Serviço
Comunicações
Energia
Transporte
Desporto e Lazer

SEÇÃO VII

CONTAS REGIONAIS(PIB)

SEÇÃO VII

Contas Regionais

Os dados das Contas Regionais, apresentando alguns aspectos relativos ao Produto Interno Bruto (PIB) total e Per Capita a Preços Correntes para o Brasil, Nordeste e Paraíba e de seus municípios. Elaborado pelo IDEME, em parceria com o Instituto Brasileiro de Geografia e Estatística – IBGE, índices de crescimento acumulados por atividade econômica, taxa de crescimento anual, e a estrutura do valor adicionado para os três grandes setores econômicos, ou seja, agropecuária, indústria e serviços.

Produto Interno Bruto – É um dos mais importantes indicadores macroeconômicos, uma vez que representa todo processo de geração de riquezas (produção de bens e serviços), pelos diversos setores econômicos de um país, estado ou município em um determinado período de tempo. Com base em seu cálculo e nos resultados tornam-se possíveis as análises das diversas relações econômicas, como também o crescimento real das economias nacionais e ou regionais, ao longo do tempo.

Produto Interno Bruto Per Capita – Representa um indicador de desenvolvimento econômico. É o resultado do PIB total dividido pela população.

Valor Adicionado – Valor que cada atividade acrescenta aos bens e serviços consumidos no seu processo produtivo. É a contribuição ao Produto Interno Bruto - PIB, pelas diversas atividades econômicas obtidas pela diferença entre o Valor Bruto da produção e o Consumo Intermediário absorvido por essas atividades.

Impostos sobre Produtos – Impostos, taxas e contribuições que incidem sobre os bens e serviços, quando são produzidos ou importados, vendidos distribuídos, transferidos ou de outra forma disponibilizados pelos seus proprietários.

Subsídios – Benefícios a pessoas ou empresas pagos pelo governo, sem contrapartida em produtos ou serviços.

CONTAS REGIONAIS

1 - Produto Interno Bruto (PIB) - Municipal

2 - Produto Interno Bruto (PIB) - Estados

ANUÁRIO ESTATÍSTICO DO ESTADO DA PARAÍBA - 2011

VII - Contas Regionais

7 - Produto Interno Bruto

7.1 - Produto Interno Bruto - Municipal

Tabela 01 - Produto interno bruto a preços correntes e produto interno bruto per capita, segundo os municípios - Paraíba - 2007 - 2009 — **1 de 4**

Municípios	2007 (1)		2008 (1)		2009 (1)	
	A preços correntes (1 000 R$)	*Per capita* (R$)	A preços correntes (1 000 R$)	*Per capita* (R$)	A preços correntes (1 000 R$)	*Per capita* (R$)
Paraíba	**22.201.750,12**	**6.097,04**	**25.696.641,04**	**6.865,98**	**28.718.598,47**	**7.617,71**
Água Branca	26 299	2 851	30 364	3 203,95	34 447	3 595,30
Aguiar	17 040	3 027	19 747	3 411,08	22 089	3 809,17
Alagoa Grande	90 138	3 284	108 574	3 843,89	106 449	3 784,73
Alagoa Nova	96 177	5 019	111 116	5 640,42	123 786	6 252,15
Alagoinha	37 779	2 901	43 838	3 274,17	48 926	3 632,25
Alcantil	17 730	3 498	20 392	3 913,20	22 410	4 283,33
Algodão de Jandaíra	9 863	4 211	12 298	5 109,47	11 252	4 639,98
Alhandra	191 729	10 544	191 515	10 255,68	233 952	12 351,61
Amparo	8 245	4 108	9 275	4 498,21	9 380	4 513,77
Aparecida	22 160	3 026	26 529	3 526,33	30 302	3 983,48
Araçagi	81 948	4 716	94 880	5 307,36	100 224	5 618,25
Arara	36 230	2 932	43 877	3 455,41	44 775	3 496,99
Araruna	67 745	3 530	75 713	3 841,74	78 492	3 922,83
Areia	85 054	3 403	94 525	3 676,03	104 587	4 077,77
Areia de Baraúnas	5 596	2 670	7 382	3 423,98	8 849	4 098,45
Areial	20 006	3 209	22 745	3 548,88	23 933	3 715,69
Aroeiras	54 070	2 820	61 763	3 131,67	71 812	3 640,67
Assunção	13 279	3 981	13 951	4 072,09	15 733	4 532,82
Baía da Traição	28 809	3 776	31 198	3 982,34	36 386	4 567,69
Bananeiras	70 943	3 274	81 965	3 677,71	92 732	4 155,41
Baraúna	13 616	3 524	17 346	4 372,61	16 776	4 147,36
Barra de Santa Rosa	42 154	3 281	50 251	3 804,55	54 125	4 077,80
Barra de Santana	24 887	2 887	30 795	3 475,34	34 140	3 832,06
Barra de São Miguel	17 398	3 201	22 063	3 949,75	25 686	4 567,27
Bayeux	498 836	5 370	535 375	5 607,79	604 882	6 287,89
Belém	63 556	3 701	71 811	4 067,67	79 507	4 480,28
Belém do Brejo do Cruz	20 062	2 850	23 526	3 249,95	26 376	3 635,11
Bernardino Batista	9 031	2 854	11 015	3 392,25	11 965	3 609,25
Boa Ventura	17 040	2 938	20 906	3 500,04	21 960	3 718,94
Boa Vista	62 319	10 985	70 096	12 031,55	65 828	11 142,20
Bom Jesus	8 126	3 639	9 151	3 985,75	9 675	4 197,36
Bom Sucesso	16 722	3 246	20 324	3 835,53	21 926	4 140,04
Bonito de Santa Fé	32 071	3 128	38 963	3 699,12	44 123	4 140,30
Boqueirão	74 565	4 696	87 166	5 338,76	98 568	6 024,95
Borborema	21 852	4 363	22 291	4 330,07	23 962	4 620,43
Brejo do Cruz	37 992	3 058	43 927	3 439,87	50 586	3 936,07
Brejo dos Santos	18 795	3 273	21 937	3 713,08	23 582	3 997,70
Caaporã	248 724	12 829	286 346	14 368,31	286 073	14 258,02
Cabaceiras	17 801	3 628	21 039	4 175,25	23 832	4 662,03
Cabedelo	1 670 453	33 592	2 184 284	42 775,42	2 332 828	44 978,85
Cachoeira dos Índios	32 185	3 837	38 771	4 497,85	40 478	4 656,40
Cacimba de Areia	11 483	3 295	13 177	3 677,66	14 723	4 085,08
Cacimba de Dentro	50 752	2 967	60 061	3 414,52	61 041	3 457,62
Cacimbas	18 875	2 781	21 880	3 136,87	23 765	3 380,95
Caiçara	24 872	3 401	29 460	3 916,55	30 623	4 064,06
Cajazeiras	369 558	6 593	399 760	6 937,03	426 917	7 376,53
Cajazeirinhas	11 248	3 679	13 275	4 226,49	14 881	4 697,43
Caldas Brandão	22 403	4 177	24 904	4 517,36	25 827	4 658,53
Camalaú	19 230	3 338	23 222	3 921,34	25 069	4 206,84
Campina Grande	3 098 117	8 349	3 457 878	9 065,75	3 894 133	10 147,21
Campo de Santana	28 477	2 982	32 212	3 280,95	34 821	3 533,67
Capim	19 650	3 774	20 880	3 907,16	22 520	4 126,00
Caraúbas	13 782	3 604	16 901	4 301,63	19 315	4 872,51
Carrapateira	8 396	3 515	9 851	4 200,88	10 329	4 400,76
Casserengue	22 736	3 362	28 405	4 086,52	26 547	3 800,50

ANUÁRIO ESTATÍSTICO DO ESTADO DA PARAÍBA - 2011

VII - Contas Regionais

7 - Produto Interno Bruto

7.1 - Produto Interno Bruto - Municipal

Tabela 01 - Produto interno bruto a preços correntes e produto interno bruto per capita, segundo os municípios - Paraíba - 2007 - 2009 — **2 de 4**

Municípios	2007 (1)		2008 (1)		2009 (1)	
	A preços correntes (1 000 R$)	*Per capita* (R$)	A preços correntes (1 000 R$)	*Per capita* (R$)	A preços correntes (1 000 R$)	*Per capita* (R$)
Catingueira	16 826	3 470	19 742	3 959,48	21 923	4 379,35
Catolé do Rocha	113 972	4 137	132 659	4 684,29	146 768	5 155,53
Caturité	27 944	6 256	34 014	7 408,76	32 677	7 059,14
Conceição	56 984	3 257	68 805	3 823,13	72 604	4 036,26
Condado	24 836	3 706	30 201	4 383,31	32 833	4 741,20
Conde	220 451	11 064	236 732	11 575,02	268 318	12 869,59
Congo	23 433	4 912	28 743	5 862,29	30 035	6 092,32
Coremas	42 310	2 777	48 479	3 094,15	57 767	3 677,30
Coxixola	7 163	4 201	8 818	5 033,32	9 451	5 339,69
Cruz do Espírito Santo	52 544	3 439	58 757	3 741,99	71 412	4 504,38
Cubati	20 394	3 209	23 685	3 623,27	26 122	3 990,59
Cuité	67 677	3 351	75 943	3 656,72	82 824	3 975,41
Cuité de Mamanguape	28 854	4 436	32 847	4 913,56	40 357	5 990,36
Cuitegi	20 533	2 914	23 758	3 276,96	26 237	3 622,34
Curral de Cima	20 875	3 817	23 686	4 213,16	31 034	5 494,72
Curral Velho	7 786	2 800	10 133	3 545,41	10 983	3 805,53
Damião	15 049	3 131	18 481	3 742,66	18 189	3 639,35
Desterro	24 810	3 129	28 547	3 501,87	30 984	3 782,74
Diamante	20 478	3 111	24 797	3 661,63	26 173	3 876,88
Dona Inês	30 452	2 811	36 769	3 300,04	40 716	3 654,31
Duas Estradas	14 898	3 975	18 626	4 831,74	19 897	5 161,37
Emas	12 159	3 733	14 076	4 205,41	15 892	4 710,00
Esperança	170 471	5 720	194 511	6 350,55	221 023	7 163,27
Fagundes	36 796	3 110	43 934	3 611,21	46 244	3 795,82
Frei Martinho	10 271	3 500	12 004	3 977,59	12 418	4 105,12
Gado Bravo	25 304	3 072	30 497	3 599,32	32 844	3 881,80
Guarabira	300 274	5 540	343 083	6 159,05	383 901	6 838,77
Gurinhém	41 671	3 155	48 584	3 473,48	54 048	3 861,10
Gurjão	11 901	3 987	13 962	4 552,47	15 592	5 040,92
Ibiara	18 116	2 951	22 893	3 624,57	23 522	3 731,27
Igaracy	19 246	3 039	23 351	3 585,22	24 767	3 793,41
Imaculada	29 718	2 595	35 864	3 047,07	39 316	3 317,49
Ingá	59 523	3 276	68 190	3 651,00	74 695	3 976,52
Itabaiana	90 856	3 671	104 802	4 116,35	118 204	4 642,19
Itaporanga	81 888	3 652	98 636	4 279,76	110 128	4 742,01
Itapororoca	76 734	4 806	91 949	5 604,94	104 540	6 307,87
Itatuba	39 082	3 971	45 651	4 513,17	52 519	5 157,97
Jacaraú	46 526	3 394	51 886	3 679,31	58 464	4 150,19
Jericó	24 265	3 101	28 281	3 516,17	31 313	3 865,76
João Pessoa	6 760 023	10 018	7 661 219	11 053,84	8 638 329	12 301,19
Juarez Távora	23 513	3 086	27 173	3 576,81	27 525	3 620,33
Juazeirinho	48 630	3 059	56 726	3 471,84	64 330	3 904,49
Junco do Seridó	20 915	3 225	22 173	3 326,76	25 848	3 840,12
Juripiranga	36 594	3 574	39 065	3 711,99	49 806	4 696,44
Juru	30 161	2 951	36 105	3 435,34	39 502	3 744,96
Lagoa	14 701	3 058	16 944	3 427,80	19 204	3 880,32
Lagoa de Dentro	28 508	3 928	33 162	4 443,53	35 610	4 751,17
Lagoa Seca	85 936	3 446	105 327	4 108,55	116 893	4 536,70
Lastro	9 425	3 326	11 424	3 916,23	12 316	4 255,63
Livramento	22 060	3 105	26 092	3 571,79	28 879	3 939,84
Logradouro	13 264	3 476	14 043	3 582,28	15 183	3 823,44
Lucena	57 486	5 253	59 775	5 317,63	68 387	6 007,86
Mãe d'Água	12 485	3 108	14 534	3 516,58	16 183	3 921,33
Malta	18 238	3 237	21 285	3 673,56	22 848	3 939,23
Mamanguape	192 647	4 782	223 963	5 408,94	271 838	6 522,49
Manaíra	29 372	2 674	35 419	3 136,62	37 588	3 307,06
Marcação	24 975	3 427	28 318	3 784,79	33 224	4 368,18
Mari	69 410	3 382	78 422	3 714,93	88 335	4 179,15
Marizópolis	18 386	2 959	21 569	3 378,63	23 577	3 651,41

ANUÁRIO ESTATÍSTICO DO ESTADO DA PARAÍBA - 2011

VII - Contas Regionais

7 - Produto Interno Bruto

7.1 - Produto Interno Bruto - Municipal

Tabela 01 - Produto interno bruto a preços correntes e produto interno bruto per capita, segundo os municípios - Paraíba - 2007 - 2009 — **3 de 4**

Municípios	2007 (1)		2008 (1)		2009 (1)	
	A preços correntes (1 000 R$)	*Per capita* (R$)	A preços correntes (1 000 R$)	*Per capita* (R$)	A preços correntes (1 000 R$)	*Per capita* (R$)
Massaranduba	40 443	3 237	48 756	3 797,19	52 693	4 070,22
Mataraca	45 325	6 490	48 466	6 759,55	56 635	7 759,31
Matinhas	14 765	3 534	23 806	5 541,49	22 665	5 253,76
Mato Grosso	9 112	3 503	10 473	3 918,15	11 011	4 085,54
Maturéia	18 554	3 207	21 030	3 539,86	24 165	4 008,06
Mogeiro	42 369	3 443	53 931	4 316,89	54 399	4 350,51
Montadas	15 492	3 399	19 682	4 204,60	19 880	4 185,33
Monte Horebe	13 635	3 138	16 463	3 686,25	17 304	3 847,08
Monteiro	135 603	4 523	146 566	4 757,57	165 523	5 322,27
Mulungu	29 827	3 201	33 896	3 539,29	37 751	3 920,55
Natuba	35 398	3 465	43 274	4 117,41	45 639	4 348,64
Nazarezinho	20 998	3 029	25 234	3 484,40	29 004	4 001,64
Nova Floresta	30 538	3 044	34 813	3 376,65	37 739	3 631,58
Nova Olinda	18 233	2 903	20 685	3 201,55	22 369	3 465,36
Nova Palmeira	13 133	3 338	16 199	4 007,77	18 424	4 507,83
Olho d'Água	21 759	2 921	25 347	3 306,39	28 110	3 678,31
Olivedos	12 508	3 585	15 074	4 204,83	16 201	4 472,97
Ouro Velho	10 560	3 551	13 523	4 423,59	14 510	4 713,99
Parari	7 063	5 673	8 842	6 891,45	9 519	7 518,78
Passagem	8 862	4 172	10 447	4 785,40	11 653	5 292,09
Patos	461 052	4 740	542 838	5 429,63	615 181	6 107,10
Paulista	40 576	3 492	46 440	3 887,86	52 906	4 407,38
Pedra Branca	11 879	3 172	14 412	3 744,27	15 542	4 025,34
Pedra Lavrada	23 164	3 401	26 703	3 814,17	30 364	4 316,14
Pedras de Fogo	194 109	7 386	211 834	7 839,61	279 241	10 298,03
Pedro Régis	17 851	3 195	20 649	3 598,02	23 411	4 021,07
Piancó	56 746	3 573	65 378	4 005,74	74 326	4 516,90
Picuí	62 723	3 351	70 137	3 645,77	78 050	4 031,74
Pilar	38 403	3 398	43 861	3 777,83	48 638	4 143,96
Pilões	25 509	3 678	29 889	4 184,95	31 442	4 448,56
Pilõezinhos	17 099	3 215	19 230	3 514,87	21 414	3 914,73
Pirpirituba	32 252	3 152	36 459	3 465,00	40 175	3 809,46
Pitimbu	70 384	4 361	82 794	4 995,42	88 104	5 234,30
Pocinhos	50 055	3 137	59 553	3 631,97	68 767	4 158,12
Poço Dantas	10 369	2 646	12 418	3 082,28	14 053	3 473,40
Poço de José de Moura	11 691	2 953	14 775	3 633,82	17 581	4 269,24
Pombal	124 919	3 963	139 494	4 302,19	158 470	4 884,57
Prata	14 803	3 800	17 169	4 291,18	18 087	4 458,10
Princesa Isabel	64 873	3 356	75 960	3 823,44	84 892	4 241,00
Puxinanã	41 154	3 195	54 894	4 147,31	59 902	4 485,73
Queimadas	151 384	3 893	178 210	4 460,17	194 859	4 832,45
Quixaba	6 601	4 606	7 794	5 294,96	8 295	5 574,28
Remígio	52 438	3 131	59 917	3 482,97	69 606	3 995,08
Riachão	11 822	3 472	13 896	3 976,01	14 446	4 053,32
Riachão do Bacamarte	13 772	3 301	15 642	3 647,84	17 856	4 134,21
Riachão do Poço	15 958	3 765	19 366	4 448,95	20 743	4 696,24
Riacho de Santo Antônio	7 506	4 925	9 228	5 892,82	9 611	6 052,27
Riacho dos Cavalos	22 299	2 768	26 038	3 142,75	29 297	3 529,28
Rio Tinto	108 491	4 712	121 719	5 142,56	135 686	5 703,97
Salgadinho	9 414	2 796	11 332	3 278,82	12 675	3 603,04
Salgado de São Félix	36 545	2 918	42 764	3 321,20	45 120	3 484,16
Santa Cecília	20 873	2 975	26 964	3 737,76	28 545	3 940,49
Santa Cruz	18 353	2 832	22 437	3 366,91	25 700	3 849,10
Santa Helena	18 585	3 083	21 682	3 497,07	25 000	4 033,55
Santa Inês	10 726	2 894	15 259	4 005,03	14 050	3 664,49
Santa Luzia	53 708	3 758	61 775	4 203,84	69 040	4 680,07
Santa Rita	832 834	6 801	979 386	7 781,67	1 138 589	8 981,18
Santa Teresinha	17 013	3 663	19 510	4 084,18	21 467	4 492,80
Santana de Mangueira	16 038	2 859	21 827	3 782,82	22 390	3 884,53

ANUÁRIO ESTATÍSTICO DO ESTADO DA PARAÍBA - 2011

VII - Contas Regionais

7 - Produto Interno Bruto

7.1 - Produto Interno Bruto - Municipal

Tabela 01 - Produto interno bruto a preços correntes e produto interno bruto per capita, segundo os municípios - Paraíba - 2007 - 2009 — **4 de 4**

Municípios	2007 (1)		2008 (1)		2009 (1)	
	A preços correntes (1 000 R$)	*Per capita* (R$)	A preços correntes (1 000 R$)	*Per capita* (R$)	A preços correntes (1 000 R$)	*Per capita* (R$)
Santana dos Garrotes	21 224	2 789	27 019	3 451,15	29 105	3 723,28
Santarém	7 257	2 728	9 577	3 502,91	11 645	4 236,16
Santo André	8 933	3 382	10 509	3 866,34	11 492	4 245,33
São Bentinho	14 730	3 638	16 906	4 064,84	19 061	4 523,18
São Bento	114 773	3 931	137 011	4 568,26	157 255	5 180,86
São Domingos	9 621	3 538	11 373	4 070,51	12 842	4 550,57
São Domingos do Cariri	7 995	3 530	10 576	4 540,91	11 676	4 987,53
São Francisco	10 183	2 958	11 952	3 376,26	14 184	4 002,18
São João do Cariri	17 013	3 833	20 460	4 481,98	21 730	4 762,19
São João do Rio do Peixe	52 722	2 966	63 023	3 448,42	73 622	4 017,99
São João do Tigre	12 887	2 815	16 114	3 423,36	16 890	3 573,95
São José da Lagoa Tapada	21 526	2 756	25 671	3 197,28	29 955	3 713,34
São José de Caiana	17 130	2 883	20 642	3 379,42	22 383	3 644,82
São José de Espinharas	19 018	3 871	22 424	4 436,07	24 639	4 883,76
São José de Piranhas	59 115	3 128	69 407	3 573,27	80 627	4 120,77
São José de Princesa	12 989	2 797	17 346	3 628,96	17 806	3 743,88
São José do Bonfim	9 737	3 062	10 999	3 367,79	12 398	3 741,01
São José do Brejo do Cruz	7 292	4 427	8 424	4 979,00	8 949	5 242,73
São José do Sabugi	13 128	3 294	16 142	3 939,00	18 278	4 441,83
São José dos Cordeiros	12 282	3 091	14 244	3 484,33	15 246	3 737,76
São José dos Ramos	17 367	3 168	21 235	3 771,10	23 568	4 133,21
São Mamede	26 378	3 390	30 316	3 786,64	34 873	4 360,20
São Miguel de Taipu	19 171	2 919	22 111	3 276,14	25 000	3 669,98
São Sebastião de Lagoa de Roça	31 760	2 912	37 053	3 305,98	41 455	3 662,13
São Sebastião do Umbuzeiro	10 661	3 483	13 273	4 217,54	15 186	4 790,68
Sapé	179 780	3 878	214 537	4 498,57	242 951	5 095,23
Seridó	23 732	2 437	28 281	2 826,17	32 620	3 232,63
Serra Branca	45 660	3 678	56 623	4 436,87	62 123	4 847,33
Serra da Raíz	10 955	3 500	13 347	4 141,28	13 855	4 332,49
Serra Grande	9 197	3 027	11 829	3 788,90	12 504	3 973,38
Serra Redonda	27 078	3 539	32 212	4 095,57	34 666	4 379,82
Serraria	26 047	3 945	27 389	4 033,78	28 762	4 230,88
Sertãozinho	16 050	3 810	20 117	4 651,44	23 745	5 383,05
Sobrado	27 426	3 737	30 899	4 096,33	33 352	4 386,15
Solânea	90 484	3 309	101 021	3 588,79	108 522	3 882,58
Soledade	46 870	3 570	52 443	3 887,84	64 858	4 760,91
Sossêgo	10 568	3 564	11 584	3 804,35	12 804	4 145,04
Sousa	333 009	5 221	467 909	7 136,25	531 249	8 057,77
Sumé	58 784	3 572	66 238	3 917,53	71 888	4 207,67
Taperoá	43 528	2 958	50 221	3 320,61	60 004	3 938,29
Tavares	40 668	2 900	48 648	3 375,08	54 770	3 780,62
Teixeira	45 513	3 326	51 530	3 663,97	57 576	4 061,19
Tenório	9 718	3 463	11 047	3 832,96	12 547	4 295,53
Triunfo	25 718	2 672	30 180	3 051,27	34 377	3 448,74
Uiraúna	49 646	3 435	57 915	3 898,70	65 174	4 355,65
Umbuzeiro	30 606	3 337	35 861	3 801,70	39 062	4 133,50
Várzea	9 559	3 891	11 165	4 426,97	13 316	5 185,51
Vieirópolis	12 723	2 675	15 112	3 090,44	16 745	3 411,84
Vista Serrana	9 522	2 927	11 395	3 407,64	12 909	3 837,36
Zabelê	7 466	3 689	9 176	4 411,78	9 599	4 569,01

Fonte: IBGE, em parceria com os Órgãos Estaduais de Estatística, Secretarias Estaduais de Governo e Superintendência da Zona Franca de Manaus - SUFRAMA.

Nota: Inclui dados do Distrito Estadual de Fernando de Noronha e do Distrito Federal.

(1) Dados sujeitos a revisão.

ANUÁRIO ESTATÍSTICO DO ESTADO DA PARAÍBA - 2011

VII - Contas Regionais

7 - Produto Interno Bruto

7.1 - Produto Interno Bruto - Municipal

Tabela 02 - PIB total , *per capita,* ranking e variação nominal - Paraíba - 2008 - 2009

Municípios	2008				2009				Variação 2009/2008			
	PIB (1.000 R$)	Ranking	PIB Per Capita R$	Ranking	PIB (1.000 R$)	Ranking	PIB Per Capita R$	Ranking	PIB	Ranking	PIB per capita	Ranking
Cabedelo	2.184.683	3º	42.775	1º	2.332.828	3º	44.979	1º	6,8	168º	5,2	183º
Caaporã	286.332	10º	14.368	2º	286.073	10º	14.258	2º	-0,1	214º	-0,8	214º
Conde	236.769	11º	11.575	4º	268.318	13º	12.870	3º	13,3	56º	11,2	87º
Alhandra	191.551	16º	10.256	6º	233.952	15º	12.352	4º	22,1	6º	20,4	8º
João Pessoa	7.658.165	1º	11.054	5º	8.638.329	1º	12.301	5º	12,8	72º	11,3	84º
Boa Vista	70.107	41º	12.032	3º	65.828	53º	11.142	6º	-6,1	220º	-7,4	221º
Pedras de Fogo	211.869	14º	7.840	8º	279.241	11º	10.298	7º	31,8	1º	31,4	1º
Campina Grande	3.458.055	2º	9.066	7º	3.894.133	2º	10.147	8º	12,6	78º	11,9	71º
Santa Rita	979.373	4º	7.782	9º	1.138.589	4º	8.981	9º	16,3	24º	15,4	22º
Sousa	466.983	7º	7.136	11º	531.249	7º	8.058	10º	13,8	45º	12,9	50º
Mataraca	48.482	69º	6.760	14º	56.635	64º	7.759	11º	16,8	18º	14,8	28º
Parari	8.844	219º	6.891	13º	9.519	218º	7.519	12º	7,6	155º	9,1	126º
Cajazeiras	399.841	8º	6.937	12º	426.917	8º	7.377	13º	6,8	170º	6,3	166º
Esperança	194.579	15º	6.351	15º	221.023	16º	7.163	14º	13,6	50º	12,8	53º
Caturité	34.027	90º	7.409	10º	32.677	104º	7.059	15º	-4,0	218º	-4,7	217º
Guarabira	343.224	9º	6.159	16º	383.901	9º	6.839	16º	11,9	85º	11,0	92º
Mamanguape	223.910	12º	5.409	24º	271.838	12º	6.522	17º	21,4	9º	20,6	7º
Itapororoca	91.968	31º	5.605	21º	104.540	30º	6.308	18º	13,7	48º	12,5	59º
Bayeux	535.716	6º	5.608	20º	604.882	6º	6.288	19º	12,9	68º	12,1	66º
Alagoa Nova	111.150	23º	5.640	19º	123.786	23º	6.252	20º	11,4	98º	10,8	97º
Patos	543.033	5º	5.430	23º	615.181	5º	6.107	21º	13,3	58º	12,5	61º
Congo	28.750	106º	5.862	18º	30.035	113º	6.092	22º	4,5	196º	3,9	195º
Riacho de S. Antônio	9.228	216º	5.893	17º	9.611	216º	6.052	23º	4,1	198º	2,7	204º
Boqueirão	87.189	32º	5.339	25º	98.568	32º	6.025	24º	13,1	66º	12,9	51º
Lucena	59.793	52º	5.318	26º	68.387	52º	6.008	25º	14,4	39º	13,0	48º
Cuité de Mamanguape	32.857	93º	4.914	34º	40.357	84º	5.990	26º	22,8	5º	21,9	5º
Rio Tinto	121.747	22º	5.143	29º	135.686	22º	5.704	27º	11,4	97º	10,9	96º
Araçagi	94.903	29º	5.307	27º	100.224	31º	5.618	28º	5,6	180º	5,9	172º
Quixabá	7.793	222º	5.295	28º	8.295	223º	5.574	29º	6,4	171º	5,3	182º
Curral de Cima	23.694	127º	4.213	67º	31.034	108º	5.495	30º	31,0	2º	30,4	2º
Sertãozinho	20.124	157º	4.651	39º	23.745	142º	5.383	31º	18,0	16º	15,7	19º
Coxixola	8.822	220º	5.033	31º	9.451	219º	5.340	32º	7,1	165º	6,1	170º
Monteiro	146.604	18º	4.758	37º	165.523	18º	5.322	33º	12,9	69º	11,9	73º
Passagem	10.450	211º	4.785	36º	11.653	208º	5.292	34º	11,5	96º	10,6	105º
Matinhas	23.812	125º	5.541	22º	22.665	149º	5.254	35º	-4,8	219º	-5,2	219º
São José do Brejo do Cruz	8.428	221º	4.979	33º	8.949	221º	5.243	36º	6,2	173º	5,3	181º
Pitimbu	82.817	33º	4.995	32º	88.104	35º	5.234	37º	6,4	172º	4,8	188º
Várzea	11.168	204º	4.427	54º	13.316	196º	5.186	38º	19,2	12º	17,1	15º
São Bento	137.072	20º	4.568	40º	157.255	20º	5.181	39º	14,7	36º	13,4	38º
Duas Estradas	18.634	164º	4.832	35º	19.897	163º	5.161	40º	6,8	169º	6,8	160º
Itatuba	45.641	71º	4.513	44º	52.519	71º	5.158	41º	15,1	32º	14,3	35º
Catolé do Rocha	132.733	21º	4.684	38º	146.768	21º	5.156	42º	10,6	116º	10,1	115º
Sapé	214.613	13º	4.499	45º	242.951	14º	5.095	43º	13,2	62º	13,3	42º
Gurjão	13.967	186º	4.552	41º	15.592	183º	5.041	44º	11,6	93º	10,7	103º
São Domingos do Cariri	10.579	208º	4.541	42º	11.676	207º	4.988	45º	10,4	119º	9,8	120º
Pombal	139.551	19º	4.302	61º	158.470	19º	4.885	46º	13,6	51º	13,5	37º
São José de Espinharas	22.428	135º	4.436	53º	24.639	136º	4.884	47º	9,9	124º	10,1	114º
Caraúbas	16.907	171º	4.302	62º	19.315	165º	4.873	48º	14,2	40º	13,3	41º
Serra Branca	56.641	57º	4.437	52º	62.123	57º	4.847	49º	9,7	125º	9,3	125º
Queimadas	178.319	17º	4.460	49º	194.859	17º	4.832	50º	9,3	131º	8,3	134º
São Sebastião do Umbuzeiro	13.277	192º	4.218	66º	15.186	186º	4.791	51º	14,4	38º	13,6	36º
São João do Cariri	20.466	154º	4.482	48º	21.730	159º	4.762	52º	6,2	174º	6,3	169º
Soledade	52.456	60º	3.888	108º	64.858	55º	4.761	53º	23,6	4º	22,5	4º
Lagoa de Dentro	33.172	92º	4.444	51º	35.610	93º	4.751	54º	7,3	162º	6,9	159º
Itaporanga	98.660	28º	4.280	64º	110.128	26º	4.742	55º	11,6	94º	10,8	99º
Condado	30.211	102º	4.383	57º	32.833	103º	4.741	56º	8,7	135º	8,2	137º
Ouro Velho	13.528	189º	4.424	55º	14.510	190º	4.714	57º	7,3	164º	6,6	163º
Emas	14.082	184º	4.205	68º	15.892	181º	4.710	58º	12,9	71º	12,0	70º
Cajazeirinhas	13.280	191º	4.226	65º	14.881	188º	4.697	59º	12,1	83º	11,1	89º
Juripiranga	39.081	79º	3.712	133º	49.806	73º	4.696	60º	27,4	3º	26,5	3º
Riachão do Poço	19.372	162º	4.449	50º	20.743	162º	4.696	61º	7,1	166º	5,6	177º

ANUÁRIO ESTATÍSTICO DO ESTADO DA PARAÍBA - 2011 IDEME

VII - Contas Regionais

7 - Produto Interno Bruto

7.1 - Produto Interno Bruto - Municipal

Tabela 02 - PIB total , *per capita,* ranking e variação nominal - 2008 - 2009 **2 de 4**

Municípios	2008				2009				Variação 2009/2008			
	PIB (1.000 R$)	Ranking	PIB Per Capita R$	Ranking	PIB (1.000 R$)	Ranking	PIB Per Capita R$	Ranking	PIB	Ranking	PIB per capita	Ranking
Santa Luzia	61.790	48º	4.204	71º	69.040	50º	4.680	62º	11,7	89º	11,3	82º
Cabaceiras	21.044	147º	4.175	74º	23.832	140º	4.662	63º	13,2	59º	11,7	79º
Caldas Brandão	24.907	123º	4.517	43º	25.827	129º	4.659	64º	3,7	202º	3,1	202º
Cachoeira dos Índios	38.787	81º	4.498	47º	40.478	83º	4.656	65º	4,4	197º	3,5	199º
Itabaiana	104.851	26º	4.116	78º	118.204	24º	4.642	66º	12,7	74º	12,8	54º
Algodão de Jandaíra	12.303	195º	5.109	30º	11.252	211º	4.640	67º	-8,5	223º	-9,2	223º
Borborema	22.298	136º	4.330	59º	23.962	138º	4.620	68º	7,5	158º	6,7	162º
Zabelê	9.180	217º	4.412	56º	9.599	217º	4.569	69º	4,6	195º	3,6	198º
Baía da Traição	31.209	96º	3.982	93º	36.386	92º	4.568	70º	16,6	21º	14,7	30º
Barra de São Miguel	22.071	139º	3.950	97º	25.686	131º	4.567	71º	16,4	23º	15,6	20º
São Domingos	11.376	202º	4.071	85º	12.842	198º	4.551	72º	12,9	70º	11,8	75º
Lagoa Seca	105.364	25º	4.109	79º	116.893	25º	4.537	73º	10,9	106º	10,4	108º
Assunção	13.955	187º	4.072	84º	15.733	182º	4.533	74º	12,7	73º	11,3	83º
São Bentinho	16.912	170º	4.065	87º	19.061	167º	4.523	75º	12,7	75º	11,3	85º
Piancó	65.407	46º	4.006	90º	74.326	43º	4.517	76º	13,6	49º	12,8	56º
Amparo	9.278	215º	4.498	46º	9.380	220º	4.514	77º	1,1	211º	0,3	212º
Nova Palmeira	16.205	173º	4.008	89º	18.424	168º	4.508	78º	13,7	46º	12,5	62º
Cruz do Espírito Santo	58.775	54º	3.742	129º	71.412	48º	4.504	79º	21,5	8º	20,4	9º
Santa Teresinha	19.517	161º	4.084	83º	21.467	160º	4.493	80º	10,0	122º	10,0	116º
Puxinanã	54.910	58º	4.147	75º	59.902	60º	4.486	81º	9,1	132º	8,2	138º
Belém	71.839	39º	4.068	86º	79.507	39º	4.480	82º	10,7	113º	10,1	112º
Olivedos	15.078	179º	4.205	69º	16.201	179º	4.473	83º	7,5	160º	6,4	165º
Prata	17.169	168º	4.291	63º	18.087	171º	4.458	84º	5,3	185º	3,9	196º
Pilões	29.898	104º	4.185	73º	31.442	106º	4.449	85º	5,2	188º	6,3	167º
São José do Sabugi	16.148	174º	3.939	98º	18.278	169º	4.442	86º	13,2	63º	12,8	55º
Paulista	46.458	70º	3.888	107º	52.906	69º	4.407	87º	13,9	43º	13,4	39º
Carrapateira	9.855	213º	4.201	72º	10.329	214º	4.401	88º	4,8	193º	4,8	189º
Sobrado	30.908	97º	4.096	80º	33.352	100º	4.386	89º	7,9	148º	7,1	157º
Serra Redonda	32.222	95º	4.096	81º	34.666	96º	4.380	90º	7,6	157º	6,9	158º
Catingueira	19.735	159º	3.959	96º	21.923	158º	4.379	91º	11,1	104º	10,6	104º
Marcação	28.329	109º	3.785	123º	33.224	101º	4.368	92º	17,3	17º	15,4	23º
São Mamede	30.326	101º	3.787	122º	34.873	94º	4.360	93º	15,0	33º	15,1	26º
Uiraúna	57.901	55º	3.899	106º	65.174	54º	4.356	94º	12,6	80º	11,7	77º
Mogeiro	53.952	59º	4.317	60º	54.399	66º	4.351	95º	0,8	213º	0,8	211º
Natuba	43.279	77º	4.117	77º	45.639	77º	4.349	96º	5,5	184º	5,6	174º
Serra da Raiz	13.353	190º	4.141	76º	13.855	195º	4.332	97º	3,8	201º	4,6	191º
Pedra Lavrada	26.709	116º	3.814	116º	30.364	111º	4.316	98º	13,7	47º	13,2	45º
Tenório	11.051	205º	3.833	113º	12.547	201º	4.296	99º	13,5	52º	12,1	67º
Alcantil	20.399	155º	3.913	104º	22.410	151º	4.283	100º	9,9	123º	9,5	124º
Poço de J. de Moura	14.781	180º	3.634	147º	17.581	174º	4.269	101º	18,9	14º	17,5	14º
Lastro	11.428	200º	3.916	103º	12.316	205º	4.256	102º	7,8	152º	8,7	133º
Santo André	10.512	209º	3.866	109º	11.492	210º	4.245	103º	9,3	129º	9,8	121º
Princesa Isabel	75.988	36º	3.823	114º	84.892	36º	4.241	104º	11,7	90º	10,9	95º
Santarém	9.581	214º	3.503	169º	11.645	209º	4.236	105º	21,5	7º	20,9	6º
Serraria	27.398	112º	4.034	88º	28.762	119º	4.231	106º	5,0	192º	4,9	186º
Sumé	66.258	45º	3.918	101º	71.888	46º	4.208	107º	8,5	138º	7,4	150º
Camalaú	23.228	131º	3.921	99º	25.069	132º	4.207	108º	7,9	147º	7,3	152º
Bom Jesus	9.155	218º	3.986	92º	9.675	215º	4.197	109º	5,7	178º	5,3	180º
Montadas	19.689	160º	4.205	70º	19.880	164º	4.185	110º	1,0	212º	-0,5	213º
Mari	78.453	35º	3.715	131º	88.335	34º	4.179	111º	12,6	79º	12,5	60º
Pocinhos	59.571	53º	3.632	148º	68.767	51º	4.158	112º	15,4	28º	14,5	31º
Bananeiras	81.961	34º	3.678	137º	92.732	33º	4.155	113º	13,1	64º	13,0	47º
Jacaraú	51.905	61º	3.679	136º	58.464	61º	4.150	114º	12,6	77º	12,8	52º
Baraúna	17.351	167º	4.373	58º	16.776	177º	4.147	115º	-3,3	217º	-5,2	218º
Sossêgo	11.588	199º	3.804	118º	12.804	199º	4.145	116º	10,5	117º	9,0	128º
Pilar	43.877	75º	3.778	125º	48.638	75º	4.144	117º	10,9	108º	9,7	122º
Bonito de Santa Fé	38.974	80º	3.699	134º	44.123	80º	4.140	118º	13,2	61º	11,9	72º
Bom Sucesso	20.333	156º	3.836	112º	21.926	157º	4.140	119º	7,8	150º	7,9	141º
Riachão do Bacamarte	15.648	176º	3.648	145º	17.856	172º	4.134	120º	14,1	42º	13,3	40º
Umbuzeiro	35.872	87º	3.802	119º	39.062	88º	4.134	121º	8,9	134º	8,7	131º

ANUÁRIO ESTATÍSTICO DO ESTADO DA PARAÍBA - 2011

VII - Contas Regionais

7 - Produto Interno Bruto

7.1 - Produto Interno Bruto - Municipal

Tabela 02 - PIB total , *per capita,* ranking e variação nominal - 2008 - 2009 — **3 de 4**

Municípios	2008				2009				Variação 2009/2008			
	PIB (1.000 R$)	Ranking	PIB Per Capita R$	Ranking	PIB (1.000 R$)	Ranking	PIB Per Capita R$	Ranking	PIB	Ranking	PIB per capita	Ranking
São José dos Ramos	21.242	146º	3.771	126º	23.568	145º	4.133	122º	10,9	105º	9,6	123º
Capim	20.884	150º	3.907	105º	22.520	150º	4.126	123º	7,8	149º	5,6	175º
São José de Piranhas	69.427	42º	3.573	159º	80.627	38º	4.121	124º	16,1	26º	15,3	25º
Frei Martinho	12.007	196º	3.978	94º	12.418	203º	4.105	125º	3,4	204º	3,2	200º
Areia de Baraúnas	7.385	223º	3.424	186º	8.849	222º	4.098	126º	19,8	10º	19,7	10º
Mato Grosso	10.475	210º	3.918	100º	11.011	212º	4.086	127º	5,1	189º	4,3	194º
Cacimba de Areia	13.182	193º	3.678	138º	14.723	189º	4.085	128º	11,7	91º	11,1	91º
Barra de Santa Rosa	50.261	63º	3.805	117º	54.125	67º	4.078	129º	7,7	153º	7,2	156º
Areia	94.561	30º	3.676	139º	104.587	29º	4.078	130º	10,6	115º	10,9	94º
Massaranduba	48.771	65º	3.797	120º	52.693	70º	4.070	131º	8,0	146º	7,2	155º
Caiçara	29.471	105º	3.917	102º	30.623	110º	4.064	132º	3,9	200º	3,8	197º
Teixeira	51.556	62º	3.664	141º	57.576	63º	4.061	133º	11,7	92º	10,8	98º
Riachão	13.902	188º	3.976	95º	14.446	191º	4.053	134º	3,9	199º	1,9	207º
Conceição	68.831	43º	3.823	115º	72.604	45º	4.036	135º	5,5	182º	5,6	176º
Santa Helena	21.689	143º	3.497	172º	25.000	133º	4.034	136º	15,3	30º	15,3	24º
Picuí	70.166	40º	3.646	146º	78.050	41º	4.032	137º	11,2	102º	10,6	106º
Pedra Branca	14.416	182º	3.744	127º	15.542	184º	4.025	138º	7,8	151º	7,5	149º
Pedro Régis	20.657	152º	3.598	154º	23.411	147º	4.021	139º	13,3	55º	11,8	76º
São J. do R. do Peixe	63.049	47º	3.448	182º	73.622	44º	4.018	140º	16,8	19º	16,5	16º
Maturéia	21.035	148º	3.540	163º	24.165	137º	4.008	141º	14,9	35º	13,2	43º
São Francisco	11.957	197º	3.376	195º	14.184	192º	4.002	142º	18,6	15º	18,5	13º
Nazarezinho	25.244	122º	3.484	173º	29.004	117º	4.002	143º	14,9	34º	14,8	27º
Brejo dos Santos	21.946	140º	3.713	132º	23.582	143º	3.998	144º	7,5	159º	7,7	147º
Remígio	59.941	51º	3.483	175º	69.606	49º	3.995	145º	16,1	27º	14,7	29º
Cubati	23.695	128º	3.623	151º	26.122	127º	3.991	146º	10,2	120º	10,1	113º
Aparecida	26.528	117º	3.526	165º	30.302	112º	3.983	147º	14,2	41º	13,0	49º
Ingá	68.212	44º	3.651	144º	74.695	42º	3.977	148º	9,5	127º	8,9	129º
Cuité	75.972	37º	3.657	143º	82.824	37º	3.975	149º	9,0	133º	8,7	132º
Serra Grande	11.833	198º	3.789	121º	12.504	202º	3.973	150º	5,7	179º	4,9	187º
Santa Cecília	26.973	115º	3.738	130º	28.545	120º	3.940	151º	5,8	177º	5,4	179º
Livramento	26.102	118º	3.572	160º	28.879	118º	3.940	152º	10,6	114º	10,3	110º
Malta	21.294	145º	3.674	140º	22.848	148º	3.939	153º	7,3	163º	7,2	154º
Taperoá	50.232	64º	3.321	201º	60.004	59º	3.938	154º	19,5	11º	18,6	12º
Brejo do Cruz	43.941	73º	3.440	183º	50.586	72º	3.936	155º	15,1	31º	14,4	32º
Araruna	75.737	38º	3.842	111º	78.492	40º	3.923	156º	3,6	203º	2,1	206º
Mãe d'Água	14.540	181º	3.517	166º	16.183	180º	3.921	157º	11,3	101º	11,5	80º
Mulungu	33.908	91º	3.539	164º	37.751	89º	3.921	158º	11,3	99º	10,8	101º
Pilõezinhos	19.237	163º	3.515	168º	21.414	161º	3.915	159º	11,3	100º	11,4	81º
Juazeirinho	56.743	56º	3.472	178º	64.330	56º	3.904	160º	13,4	54º	12,5	63º
Santana de Mangueira	21.834	142º	3.783	124º	22.390	152º	3.885	161º	2,5	207º	2,7	205º
Solânea	101.057	27º	3.589	155º	108.522	27º	3.883	162º	7,4	161º	8,2	136º
Gado Bravo	30.508	99º	3.599	153º	32.844	102º	3.882	163º	7,7	154º	7,8	144º
Lagoa	16.950	169º	3.428	185º	19.204	166º	3.880	164º	13,3	57º	13,2	44º
Diamante	24.806	124º	3.662	142º	26.173	126º	3.877	165º	5,5	181º	5,9	171º
Jericó	28.292	111º	3.516	167º	31.313	107º	3.866	166º	10,7	112º	9,9	117º
Gurinhém	48.597	67º	3.473	177º	54.048	68º	3.861	167º	11,2	103º	11,2	88º
Santa Cruz	22.441	134º	3.367	198º	25.700	130º	3.849	168º	14,5	37º	14,3	34º
Monte Horebe	16.469	172º	3.686	135º	17.304	175º	3.847	169º	5,1	190º	4,4	193º
Junco do Seridó	22.183	137º	3.327	199º	25.848	128º	3.840	170º	16,5	22º	15,4	21º
Vista Serrana	11.400	201º	3.408	190º	12.909	197º	3.837	171º	13,2	60º	12,6	58º
Barra de Santana	30.804	98º	3.475	176º	34.140	99º	3.832	172º	10,8	109º	10,3	111º
Logradouro	14.048	185º	3.582	157º	15.183	187º	3.823	173º	8,1	144º	6,7	161º
Pirpirituba	36.474	84º	3.465	179º	40.175	85º	3.809	174º	10,1	121º	9,9	118º
Aguiar	19.754	158º	3.411	189º	22.089	155º	3.809	175º	11,8	87º	11,7	78º
Curral Velho	10.136	212º	3.545	162º	10.983	213º	3.806	176º	8,4	142º	7,3	151º
Casserengue	28.415	108º	4.087	82º	26.547	123º	3.801	177º	-6,6	221º	-7,0	220º
Fagundes	43.922	72º	3.611	152º	46.244	76º	3.796	178º	5,3	186º	5,1	184º
Igaracy	23.354	130º	3.585	156º	24.767	135º	3.793	179º	6,1	176º	5,8	173º
Alagoa Grande	108.595	24º	3.844	110º	106.449	28º	3.785	180º	-2,0	216º	-1,5	215º
Desterro	28.558	107º	3.502	170º	30.984	109º	3.783	181º	8,5	139º	8,0	140º

ANUÁRIO ESTATÍSTICO DO ESTADO DA PARAÍBA - 2011 IDEME

VII - Contas Regionais

7 - Produto Interno Bruto

7.1 - Produto Interno Bruto - Municipal

Tabela 02 - PIB total , *per capita,* ranking e variação nominal - 2008 - 2009 4 de 4

Municípios	2008				2009				Variação 2009/2008			
	PIB (1.000 R$)	Ranking	PIB Per Capita R$	Ranking	PIB (1.000 R$)	Ranking	PIB Per Capita R$	Ranking	PIB	Ranking	PIB per capita	Ranking
Tavares	48.662	66º	3.375	196º	54.770	65º	3.781	182º	12,6	81º	12,0	69º
Juru	36.118	85º	3.435	184º	39.502	86º	3.745	183º	9,4	128º	9,0	127º
São José de Princesa	17.352	166º	3.629	149º	17.806	173º	3.744	184º	2,6	206º	3,2	201º
São José do Bonfim	11.002	207º	3.368	197º	12.398	204º	3.741	185º	12,7	76º	11,1	90º
São José dos Cordeiros	14.252	183º	3.484	174º	15.246	185º	3.738	186º	7,0	167º	7,3	153º
Ibiara	22.902	132º	3.625	150º	23.522	146º	3.731	187º	2,7	205º	2,9	203º
Santana dos Garrotes	27.045	114º	3.451	181º	29.105	116º	3.723	188º	7,6	156º	7,9	142º
Boa Ventura	20.913	149º	3.500	171º	21.960	156º	3.719	189º	5,0	191º	6,3	168º
Areial	22.753	133º	3.549	161º	23.933	139º	3.716	190º	5,2	187º	4,7	190º
São José da L.Tapada	25.681	120º	3.197	213º	29.955	114º	3.713	191º	16,6	20º	16,1	18º
Olho d'Água	25.356	121º	3.306	202º	28.110	121º	3.678	192º	10,9	107º	11,2	86º
Coremas	48.498	68º	3.094	218º	57.767	62º	3.677	193º	19,1	13º	18,8	11º
São Miguel de Taipu	22.119	138º	3.276	208º	25.000	134º	3.670	194º	13,0	67º	12,0	68º
Santa Inês	15.263	177º	4.005	91º	14.050	194º	3.664	195º	-8,0	222º	-8,5	222º
São Seb. de L. de Roça	37.068	82º	3.306	203º	41.455	81º	3.662	196º	11,8	86º	10,8	100º
Dona Inês	36.785	83º	3.300	204º	40.716	82º	3.654	197º	10,7	111º	10,7	102º
Marizópolis	21.574	144º	3.379	193º	23.577	144º	3.651	198º	9,3	130º	8,1	139º
São José de Caiana	20.650	153º	3.379	192º	22.383	153º	3.645	199º	8,4	140º	7,9	143º
Aroeiras	61.789	49º	3.132	217º	71.812	47º	3.641	200º	16,2	25º	16,3	17º
Damião	18.488	165º	3.743	128º	18.189	170º	3.639	201º	-1,6	215º	-2,8	216º
Belém do B. do Cruz	23.539	129º	3.250	210º	26.376	124º	3.635	202º	12,1	84º	11,9	74º
Alagoinha	43.854	76º	3.274	209º	48.926	74º	3.632	203º	11,6	95º	10,9	93º
Nova Floresta	34.826	89º	3.377	194º	37.739	90º	3.632	204º	8,4	141º	7,5	148º
Cuitegi	23.767	126º	3.277	207º	26.237	125º	3.622	205º	10,4	118º	10,5	107º
Juarez Távora	27.184	113º	3.577	158º	27.525	122º	3.620	206º	1,3	210º	1,2	209º
Bernardino Batista	11.019	206º	3.392	191º	11.965	206º	3.609	207º	8,6	136º	6,4	164º
Salgadinho	11.336	203º	3.279	206º	12.675	200º	3.603	208º	11,8	88º	9,9	119º
Água Branca	30.376	100º	3.204	211º	34.447	97º	3.595	209º	13,4	53º	12,2	65º
São João do Tigre	16.120	175º	3.423	187º	16.890	176º	3.574	210º	4,8	194º	4,4	192º
Campo de Santana	32.225	94º	3.281	205º	34.821	95º	3.534	211º	8,1	145º	7,7	146º
Riacho dos Cavalos	26.048	119º	3.143	214º	29.297	115º	3.529	212º	12,5	82º	12,3	64º
Arara	43.890	74º	3.455	180º	44.775	79º	3.497	213º	2,0	208º	1,2	210º
Salgado de São Félix	42.781	78º	3.321	200º	45.120	78º	3.484	214º	5,5	183º	4,9	185º
Poço Dantas	12.423	194º	3.082	220º	14.053	193º	3.473	215º	13,1	65º	12,7	57º
Nova Olinda	20.693	151º	3.202	212º	22.369	154º	3.465	216º	8,1	143º	8,2	135º
Cacimba de Dentro	60.084	50º	3.415	188º	61.041	58º	3.458	217º	1,6	209º	1,3	208º
Triunfo	30.192	103º	3.051	221º	34.377	98º	3.449	218º	13,9	44º	13,0	46º
Vieirópolis	15.118	178º	3.090	219º	16.745	178º	3.412	219º	10,8	110º	10,4	109º
Cacimbas	21.889	141º	3.137	215º	23.765	141º	3.381	220º	8,6	137º	7,8	145º
Imaculada	35.878	86º	3.047	222º	39.316	87º	3.317	221º	9,6	126º	8,9	130º
Manaíra	35.433	88º	3.137	216º	37.588	91º	3.307	222º	6,1	175º	5,4	178º
Seridó	28.289	110º	2.826	223º	32.620	105º	3.233	223º	15,3	29º	14,4	33º

Fonte: Produto Interno Bruto dos Municípios, IBGE / IDEME-PB.

ANUÁRIO ESTATÍSTICO DO ESTADO DA PARAÍBA - 2011

VII - Contas Regionais

7 - Produto Interno Bruto

7.1 - Produto Interno Bruto - Municipal

Tabela 03 - Produto Interno Bruto Municipal, por região geoadministrativa - Paraíba - 2009 — **1 de 4**

Nova Divisão Geoadministrativa	Total (R$ 1.000,00)	Participação (%)		Ranking na Região
		Estado	Região	
Paraíba	**28.718.598**	**100,00**	-	-
1ª Região: Sede João Pessoa	**14.116.256**	**49,15**	**100,00**	-
João pessoa	8.638.329	30,08	61,19	1º
Cabedelo	2.332.828	8,12	16,53	2º
Santa Rita	1.138.589	3,96	8,07	3º
Bayeux	604.882	2,11	4,29	4º
Caaporã	286.073	1,00	2,03	5º
Conde	268.318	0,93	1,90	6º
Sapé	242.951	0,85	1,72	7º
Alhandra	233.952	0,81	1,66	8º
Mari	88.335	0,31	0,63	9º
Pitimbu	88.104	0,31	0,62	10º
Cruz do Espírito Santo	71.412	0,25	0,51	11º
Lucena	68.387	0,24	0,48	12º
Sobrado	33.352	0,12	0,24	13º
Riachão do Poço	20.743	0,07	0,15	14º
2ª Região: Sede Guarabira	**1.382.919**	**4,82**	**100,00**	
Guarabira	383.901	1,34	27,76	1º
Solânea	108.522	0,38	7,85	2º
Araçagi	100.224	0,35	7,25	3º
Bananeiras	92.732	0,32	6,71	4º
Belém	79.507	0,28	5,75	5º
Araruna	78.492	0,27	5,68	6º
Cacimba de Dentro	61.041	0,21	4,41	7º
Alagoinha	48.926	0,17	3,54	8º
Dona Inês	40.716	0,14	2,94	9º
Pirpirituba	40.175	0,14	2,91	10º
Mulungu	37.751	0,13	2,73	11º
Campo de Santana	34.821	0,12	2,52	12º
Pilões	31.442	0,11	2,27	13º
Caiçara	30.623	0,11	2,21	14º
Serraria	28.762	0,10	2,08	15º
Casserengue	26.547	0,09	1,92	16º
Cuitegi	26.237	0,09	1,90	17º
Borborema	23.962	0,08	1,73	18º
Sertãozinho	23.745	0,08	1,72	19º
Pilõezinhos	21.414	0,07	1,55	20º
Duas Estradas	19.897	0,07	1,44	21º
Logradouro	15.183	0,05	1,10	22º
Riachão	14.446	0,05	1,04	23º
Serra da Raiz	13.855	0,05	1,00	24º
3ª Região: Sede Campina Grande	**6.027.787**	**20,99**	**100,00**	
Campina Grande	3.894.133	13,56	64,60	1º
Esperança	221.023	0,77	3,67	2º
Queimadas	194.859	0,68	3,23	3º
Alagoa Nova	123.786	0,43	2,05	4º
Lagoa Seca	116.893	0,41	1,94	5º
Alagoa Grande	106.449	0,37	1,77	6º
Areia	104.587	0,36	1,74	7º
Boqueirão	98.568	0,34	1,64	8º
Aroeiras	71.812	0,25	1,19	9º
Remígio	69.606	0,24	1,15	10º
Pocinhos	68.767	0,24	1,14	11º
Boa Vista	65.828	0,23	1,09	12º
Soledade	64.858	0,23	1,08	13º
Juazeirinho	64.330	0,22	1,07	14º
Taperoá	60.004	0,21	1,00	15º
Puxinanã	59.902	0,21	0,99	16º
Massaranduba	52.693	0,18	0,87	17º
Fagundes	46.244	0,16	0,77	18º
Natuba	45.639	0,16	0,76	19º
Arara	44.775	0,16	0,74	20º

ANUÁRIO ESTATÍSTICO DO ESTADO DA PARAÍBA - 2011

VII - Contas Regionais

7 - Produto Interno Bruto

7.1 - Produto Interno Bruto - Municipal

Tabela 03 - Produto Interno Bruto Municipal, por região geoadministrativa - 2009 — **2 de 4**

Nova Divisão Geoadministrativa	Total (R$ 1.000,00)	Participação (%)		Ranking na Região
		Estado	Região	
São Sebastião de Lagoa de Roça	41.455	0,14	0,69	21º
Umbuzeiro	39.062	0,14	0,65	22º
Barra de Santana	34.140	0,12	0,57	23º
Gado Bravo	32.844	0,11	0,54	24º
Caturité	32.677	0,11	0,54	25º
Livramento	28.879	0,10	0,48	26º
Santa Cecília	28.545	0,10	0,47	27º
Barra de São Miguel	25.686	0,09	0,43	28º
Areial	23.933	0,08	0,40	29º
Cabaceiras	23.832	0,08	0,40	30º
Matinhas	22.665	0,08	0,38	31º
Alcantil	22.410	0,08	0,37	32º
Montadas	19.880	0,07	0,33	33º
Olivedos	16.201	0,06	0,27	34º
Assunção	15.733	0,05	0,26	35º
Tenório	12.547	0,04	0,21	36º
São Domingos do Cariri	11.676	0,04	0,19	37º
Algodão de Jandaíra	11.252	0,04	0,19	38º
Riacho de Santo Antônio	9.611	0,03	0,16	39º
4ª Região: Sede Cuité	**420.456**	**1,46**	**100,00**	
Cuité	82.824	0,29	19,70	1º
Picuí	78.050	0,27	18,56	2º
Barra de Santa Rosa	54.125	0,19	12,87	3º
Nova Floresta	37.739	0,13	8,98	4º
Seridó	32.620	0,11	7,76	5º
Pedra Lavrada	30.364	0,11	7,22	6º
Cubati	26.122	0,09	6,21	7º
Nova Palmeira	18.424	0,06	4,38	8º
Damião	18.189	0,06	4,33	9º
Baraúna	16.776	0,06	3,99	10º
Sossêgo	12.804	0,04	3,05	11º
Frei Martinho	12.418	0,04	2,95	12º
5ª Região: Sede Monteiro	**540.634**	**1,88**	**100,00**	
Monteiro	165.523	0,58	30,62	1º
Sumé	71.888	0,25	13,30	2º
Serra Branca	62.123	0,22	11,49	3º
Congo	30.035	0,10	5,56	4º
Camalaú	25.069	0,09	4,64	5º
São João do Cariri	21.730	0,08	4,02	6º
Caraúbas	19.315	0,07	3,57	7º
Prata	18.087	0,06	3,35	8º
São João do Tigre	16.890	0,06	3,12	9º
Gurjão	15.592	0,05	2,88	10º
São José dos Cordeiros	15.246	0,05	2,82	11º
São Sebastião do Umbuzeiro	15.186	0,05	2,81	12º
Ouro Velho	14.510	0,05	2,68	13º
Santo André	11.492	0,04	2,13	14º
Zabelê	9.599	0,03	1,78	15º
Parari	9.519	0,03	1,76	16º
Coxixola	9.451	0,03	1,75	17º
Amparo	9.380	0,03	1,73	18º
6ª Região: Sede Patos	**1.104.568**	**3,85**	**100,00**	
Patos	615.181	2,14	55,69	1º
Santa Luzia	69.040	0,24	6,25	2º
Teixeira	57.576	0,20	5,21	3º
São Mamede	34.873	0,12	3,16	4º
Desterro	30.984	0,11	2,81	5º
Junco do Seridó	25.848	0,09	2,34	6º
São José de Espinharas	24.639	0,09	2,23	7º
Maturéia	24.165	0,08	2,19	8º
Cacimbas	23.765	0,08	2,15	9º
Malta	22.848	0,08	2,07	10º

ANUÁRIO ESTATÍSTICO DO ESTADO DA PARAÍBA - 2011

VII - Contas Regionais

7 - Produto Interno Bruto

7.1 - Produto Interno Bruto - Municipal

Tabela 03 - Produto Interno Bruto Municipal, por região geoadministrativa - 2009 — **3 de 4**

Nova Divisão Geoadministrativa	Total (R$ 1.000,00)	Participação (%)		Ranking na Região
		Estado	Região	
Catingueira	21.923	0,08	1,98	11º
Santa Teresinha	21.467	0,07	1,94	12º
São José do Sabugi	18.278	0,06	1,65	13º
Mãe d'Água	16.183	0,06	1,47	14º
Emas	15.892	0,06	1,44	15º
Cacimba de Areia	14.723	0,05	1,33	16º
Várzea	13.316	0,05	1,21	17º
Salgadinho	12.675	0,04	1,15	18º
São José do Bonfim	12.398	0,04	1,12	19º
Passagem	11.653	0,04	1,05	20º
Areia de Baraúnas	8.849	0,03	0,80	21º
Quixabá	8.295	0,03	0,75	22º
7ª Região: Sede Itaporanga	**610.772**	**2,13**	**100,00**	
Itaporanga	110.128	0,38	18,03	1º
Piancó	74.326	0,26	12,17	2º
Conceição	72.604	0,25	11,89	3º
Coremas	57.767	0,20	9,46	4º
Santana dos Garrotes	29.105	0,10	4,77	5º
Olho d'Água	28.110	0,10	4,60	6º
Diamante	26.173	0,09	4,29	7º
Igaracy	24.767	0,09	4,06	8º
Ibiara	23.522	0,08	3,85	9º
Santana de Mangueira	22.390	0,08	3,67	10º
São José de Caiana	22.383	0,08	3,66	11º
Nova Olinda	22.369	0,08	3,66	12º
Aguiar	22.089	0,08	3,62	13º
Boa Ventura	21.960	0,08	3,60	14º
Pedra Branca	15.542	0,05	2,54	15º
Santa Inês	14.050	0,05	2,30	16º
Serra Grande	12.504	0,04	2,05	17º
Curral Velho	10.983	0,04	1,80	18º
8ª Região: Sede Catolé do Rocha	**507.062**	**1,77**	**100,00**	
São Bento	157.255	0,55	31,01	1º
Catolé do Rocha	146.768	0,51	28,94	2º
Brejo do Cruz	50.586	0,18	9,98	3º
Jericó	31.313	0,11	6,18	4º
Riacho dos Cavalos	29.297	0,10	5,78	5º
Belém do Brejo do Cruz	26.376	0,09	5,20	6º
Brejo dos Santos	23.582	0,08	4,65	7º
Bom Sucesso	21.926	0,08	4,32	8º
Mato Grosso	11.011	0,04	2,17	9º
São José do Brejo do Cruz	8.949	0,03	1,76	10º
9ª Região: Sede Cajazeiras	**882.869**	**3,07**	**100,00**	
Cajazeiras	426.917	1,49	48,36	1º
São José de Piranhas	80.627	0,28	9,13	2º
São João do Rio do Peixe	73.622	0,26	8,34	3º
Uiraúna	65.174	0,23	7,38	4º
Bonito de Santa Fé	44.123	0,15	5,00	5º
Cachoeira dos Índios	40.478	0,14	4,58	6º
Triunfo	34.377	0,12	3,89	7º
Santa Helena	25.000	0,09	2,83	8º
Poço de José de Moura	17.581	0,06	1,99	9º
Monte Horebe	17.304	0,06	1,96	10º
Poço Dantas	14.053	0,05	1,59	11º
Bernardino Batista	11.965	0,04	1,36	12º
Santarém	11.645	0,04	1,32	13º
Carrapateira	10.329	0,04	1,17	14º
Bom Jesus	9.675	0,03	1,10	15º

ANUÁRIO ESTATÍSTICO DO ESTADO DA PARAÍBA - 2011

VII - Contas Regionais

7 - Produto Interno Bruto

7.1 - Produto Interno Bruto - Municipal

Tabela 03 - Produto Interno Bruto Municipal, por região geoadministrativa - 2009 — **4 de 4**

Nova Divisão Geoadministrativa	Total (R$ 1.000,00)	Participação (%)		Ranking na Região
		Estado	Região	
10ª Região: Sede Sousa	**682.731**	**2,38**	**100,00**	
Sousa	531.249	1,85	77,81	1º
São José da Lagoa Tapada	29.955	0,10	4,39	2º
Nazarezinho	29.004	0,10	4,25	3º
Santa Cruz	25.700	0,09	3,76	4º
Marizópolis	23.577	0,08	3,45	5º
Vieirópolis	16.745	0,06	2,45	6º
São Francisco	14.184	0,05	2,08	7º
Lastro	12.316	0,04	1,80	8º
11ª Região: Sede Princesa Isabel	**308.320**	**1,07**	**100,00**	
Princesa Isabel	84.892	0,30	27,53	1º
Tavares	54.770	0,19	17,76	2º
Juru	39.502	0,14	12,81	3º
Imaculada	39.316	0,14	12,75	4º
Manaíra	37.588	0,13	12,19	5º
Água Branca	34.447	0,12	11,17	6º
São José de Princesa	17.806	0,06	5,78	7º
12ª Região: Sede Itabaiana	**931.111**	**3,24**	**100,00**	
Pedras de Fogo	279.241	0,97	29,99	1º
Itabaiana	118.204	0,41	12,69	2º
Ingá	74.695	0,26	8,02	3º
Mogeiro	54.399	0,19	5,84	4º
Gurinhém	54.048	0,19	5,80	5º
Itatuba	52.519	0,18	5,64	6º
Juripiranga	49.806	0,17	5,35	7º
Pilar	48.638	0,17	5,22	8º
Salgado de São Félix	45.120	0,16	4,85	9º
Serra Redonda	34.666	0,12	3,72	10º
Juarez Távora	27.525	0,10	2,96	11º
Caldas Brandão	25.827	0,09	2,77	12º
São Miguel de Taipu	25.000	0,09	2,68	13º
São José dos Ramos	23.568	0,08	2,53	14º
Riachão do Bacamarte	17.856	0,06	1,92	15º
13ª Região: Sede Pombal	**353.408**	**1,23**	**100,00**	
Pombal	158.470	0,55	44,84	1º
Paulista	52.906	0,18	14,97	2º
Condado	32.833	0,11	9,29	3º
Aparecida	30.302	0,11	8,57	4º
Lagoa	19.204	0,07	5,43	5º
São Bentinho	19.061	0,07	5,39	6º
Cajazeirinhas	14.881	0,05	4,21	7º
Vista Serrana	12.909	0,04	3,65	8º
São Domingos	12.842	0,04	3,63	9º
14ª Região: Sede Mamanguape	**849.706**	**2,96**	**100,00**	
Mamanguape	271.838	0,95	31,99	1º
Rio Tinto	135.686	0,47	15,97	2º
Itapororoca	104.540	0,36	12,30	3º
Jacaraú	58.464	0,20	6,88	4º
Mataraca	56.635	0,20	6,67	5º
Cuité de Mamanguape	40.357	0,14	4,75	6º
Baía da Traição	36.386	0,13	4,28	7º
Lagoa de Dentro	35.610	0,12	4,19	8º
Marcação	33.224	0,12	3,91	9º
Curral de Cima	31.034	0,11	3,65	10º
Pedro Régis	23.411	0,08	2,76	11º
Capim	22.520	0,08	2,65	12º

FONTE: IBGE/ IDEME

ANUÁRIO ESTATÍSTICO DO ESTADO DA PARAÍBA - 2011

VII - Contas Regionais

7 - Produto Interno Bruto - Municipal e Estadual

7.1 - Produto Interno Bruto - Municipal

Tabela 04 - Valor adicionado,segundo os setores econômicos e percentual - Paraíba - 2009 — 1 de 4

Municípios	Agropecuária			Indústria			Serviços			Va Total	Soma das participações
	Valor (1.000 R$)	(%)	Ranking	Valor (1.000 R$)	(%)	Ranking	Valor (1.000 R$)	(%)	Ranking	Valor (1.000 R$)	
Paraíba	**1.474.550**			**5.731.777**			**18.719.973**			**25.926.301**	
Água Branca	2.772	8,23	146º	3.344	9,94	102º	27.541	81,83	89º	33.656	100,00
Aguiar	2.175	10,07	169º	2.209	10,23	154º	17.209	79,70	142º	21.593	100,00
Alagoa Grande	8.716	8,54	39º	11.355	11,12	35º	82.039	80,34	24º	102.109	100,00
Alagoa Nova	41.821	34,80	4º	13.814	11,49	31º	64.557	53,71	31º	120.191	100,00
Alagoinha	5.204	10,94	85º	5.582	11,73	70º	36.786	77,33	67º	47.571	100,00
Alcantil	4.210	19,24	101º	1.784	8,15	167º	15.884	72,60	153º	21.879	100,00
Algodão de Jandaíra	1.342	12,16	199º	843	7,63	217º	8.856	80,21	209º	11.040	100,00
Alhandra	19.611	9,88	12º	38.944	19,61	16º	140.033	70,51	13º	198.587	100,00
Amparo	1.360	14,86	197º	796	8,71	218º	6.991	76,43	217º	9.147	100,00
Aparecida	3.163	10,80	131º	3.448	11,77	97º	22.674	77,42	108º	29.285	100,00
Araçagi	38.770	39,26	5º	6.488	6,57	63º	53.491	54,17	46º	98.750	100,00
Arara	2.779	6,36	145º	5.134	11,75	75º	35.793	81,90	68º	43.705	100,00
Araruna	7.516	9,84	49º	9.056	11,85	45º	59.820	78,31	36º	76.393	100,00
Areia	8.909	8,87	37º	13.173	13,12	32º	78.307	78,00	27º	100.389	100,00
Areia de Baraúnas	709	8,15	220º	714	8,21	221º	7.277	83,64	216º	8.700	100,00
Areial	2.182	9,33	168º	2.542	10,87	135º	18.663	79,80	131º	23.387	100,00
Aroeiras	8.004	11,42	45º	7.053	10,06	59º	55.048	78,52	44º	70.105	100,00
Assunção	1.888	12,44	177º	1.653	10,90	171º	11.634	76,66	185º	15.175	100,00
Baía da Traição	5.725	16,14	80º	3.263	9,20	106º	26.480	74,66	92º	35.469	100,00
Bananeiras	14.831	16,37	15º	8.968	9,90	46º	66.787	73,73	29º	90.587	100,00
Baraúna	1.358	8,33	198º	1.462	8,97	186º	13.482	82,70	170º	16.302	100,00
Barra de Santa Rosa	4.750	9,05	93º	5.843	11,13	68º	41.884	79,81	61º	52.477	100,00
Barra de Santana	6.840	20,42	58º	2.924	8,73	116º	23.740	70,86	99º	33.505	100,00
Barra de São Miguel	6.088	24,23	72º	2.495	9,93	139º	16.548	65,85	146º	25.130	100,00
Bayeux	1.621	0,30	189º	117.896	21,58	7º	426.816	78,12	6º	546.333	100,00
Belém	4.770	6,39	91º	14.039	18,80	30º	55.886	74,82	40º	74.695	100,00
Belém do Brejo do Cruz	3.278	12,77	128º	2.538	9,89	136º	19.858	77,35	121º	25.674	100,00
Bernardino Batista	994	8,55	210º	1.028	8,85	210º	9.600	82,60	202º	11.622	100,00
Boa Ventura	2.668	12,41	148º	2.366	11,00	144º	16.469	76,59	148º	21.502	100,00
Boa Vista	5.913	9,83	76º	28.767	47,83	19º	25.469	42,34	95º	60.149	100,00
Bom Jesus	642	6,78	222º	1.045	11,03	208º	7.787	82,19	215º	9.474	100,00
Bom Sucesso	2.455	11,49	155º	2.517	11,78	137º	16.398	76,73	149º	21.369	100,00
Bonito de Santa Fé	4.017	9,37	108º	4.512	10,52	80º	34.360	80,12	72º	42.889	100,00
Boqueirão	14.134	15,23	18º	23.227	25,03	20º	55.443	59,74	43º	92.804	100,00
Borborema	5.430	23,15	83º	2.136	9,11	157º	15.885	67,74	152º	23.451	100,00
Brejo do Cruz	3.797	7,81	112º	6.296	12,95	64º	38.529	79,24	65º	48.622	100,00
Brejo dos Santos	1.043	4,57	209º	2.671	11,70	126º	19.120	83,74	128º	22.834	100,00
Caaporã	13.377	5,21	21º	151.518	59,01	5º	91.876	35,78	21º	256.771	100,00
Cabaceiras	5.114	22,10	86º	3.423	14,79	100º	14.606	63,11	160º	23.143	100,00
Cabedelo	3.332	0,18	125º	296.176	15,67	4º	1.589.999	84,15	3º	1.889.507	100,00
Cachoeira dos Índios	2.080	5,48	171º	3.505	9,24	94º	32.358	85,28	76º	37.942	100,00
Cacimba de Areia	2.555	17,74	152º	1.310	9,10	196º	10.538	73,17	194º	14.403	100,00
Cacimba de Dentro	4.102	6,92	105º	6.150	10,37	65º	49.035	82,71	52º	59.288	100,00
Cacimbas	1.564	6,70	192º	2.260	9,68	153º	19.524	83,62	127º	23.348	100,00
Caiçara	3.435	11,55	123º	3.052	10,26	112º	23.251	78,19	104º	29.738	100,00
Cajazeiras	5.862	1,58	77º	56.798	15,27	13º	309.248	83,15	8º	371.909	100,00
Cajazeirinhas	2.904	19,89	138º	1.152	7,89	202º	10.545	72,22	193º	14.601	100,00
Caldas Brandão	2.218	9,11	164º	3.128	12,85	109º	19.005	78,05	130º	24.350	100,00
Camalaú	4.769	19,48	92º	2.428	9,92	141º	17.288	70,61	140º	24.485	100,00
Campina Grande	14.363	0,41	17º	1.131.740	32,58	2º	2.327.431	67,00	2º	3.473.534	100,00
Capim	4.307	19,53	97º	1.756	7,96	168º	15.989	72,51	151º	22.053	100,00
Caraúbas	3.773	19,91	113º	1.706	9,00	170º	13.468	71,08	171º	18.947	100,00
Carrapateira	672	6,66	221º	984	9,76	214º	8.433	83,58	211º	10.089	100,00
Casserengue	3.191	12,29	129º	2.696	10,38	124º	20.079	77,33	120º	25.965	100,00
Catingueira	4.108	19,18	103º	2.688	12,55	125º	14.625	68,28	159º	21.420	100,00
Catolé do Rocha	6.568	4,75	60º	21.645	15,66	21º	110.002	79,59	19º	138.215	100,00
Caturité	5.490	17,71	82º	9.682	31,24	39º	15.820	51,05	154º	30.992	100,00

ANUÁRIO ESTATÍSTICO DO ESTADO DA PARAÍBA - 2011

VII - Contas Regionais

7 - Produto Interno Bruto - Municipal e Estadual

7.1 - Produto Interno Bruto - Municipal

Tabela 04 - Valor adicionado,segundo os setores econômicos e percentual - 2009 — **2 de 4**

Municípios	Agropecuária			Indústria			Serviços			Va Total	Soma das participações
	Valor (1.000 R$)	(%)	Ranking	Valor (1.000 R$)	(%)	Ranking	Valor (1.000 R$)	(%)	Ranking	Valor (1.000 R$)	
Conceição	7.036	10,00	56º	7.611	10,82	55º	55.699	79,18	41º	70.346	100,00
Condado	5.776	18,08	79º	3.193	10,00	108º	22.972	71,92	105º	31.942	100,00
Conde	13.080	5,65	24º	89.895	38,86	9º	128.344	55,48	15º	231.318	100,00
Congo	9.345	32,02	33º	2.601	8,91	129º	17.238	59,07	141º	29.184	100,00
Coremas	6.062	10,89	73º	5.541	9,95	71º	44.055	79,15	58º	55.658	100,00
Coxixola	1.684	18,23	186º	928	10,04	216º	6.625	71,72	219º	9.237	100,00
Cruz do Espírito Santo	18.664	26,80	13º	7.391	10,61	58º	43.592	62,59	59º	69.646	100,00
Cubati	2.844	11,16	141º	2.916	11,45	117º	19.717	77,39	123º	25.477	100,00
Cuité	6.173	7,72	71º	9.103	11,38	43º	64.695	80,90	30º	79.971	100,00
Cuité de Mamanguape	14.641	36,84	16º	2.165	5,45	156º	22.936	57,71	106º	39.741	100,00
Cuitegi	2.102	8,20	170º	3.277	12,79	105º	20.249	79,01	118º	25.628	100,00
Curral de Cima	11.277	36,84	27º	1.788	5,84	166º	17.548	57,32	137º	30.614	100,00
Curral Velho	1.554	14,42	193º	973	9,03	215º	8.250	76,55	212º	10.777	100,00
Damião	1.601	9,00	190º	1.634	9,19	173º	14.557	81,82	161º	17.792	100,00
Desterro	2.519	8,40	153º	3.432	11,45	98º	24.024	80,15	97º	29.974	100,00
Diamante	3.143	12,29	132º	2.857	11,18	120º	19.567	76,53	126º	25.567	100,00
Dona Inês	4.657	11,70	94º	3.879	9,75	87º	31.267	78,55	78º	39.803	100,00
Duas Estradas	3.374	17,71	124º	2.349	12,33	147º	13.324	69,95	172º	19.048	100,00
Emas	2.271	14,56	162º	1.425	9,14	188º	11.894	76,30	180º	15.589	100,00
Esperança	8.753	4,50	38º	19.793	10,19	22º	165.766	85,31	10º	194.312	100,00
Fagundes	8.275	18,28	43º	4.475	9,88	81º	32.521	71,84	75º	45.271	100,00
Frei Martinho	954	7,92	213º	1.583	13,15	175º	9.500	78,93	206º	12.036	100,00
Gado Bravo	6.365	19,70	65º	2.545	7,88	134º	23.402	72,42	102º	32.312	100,00
Guarabira	10.198	2,93	28º	88.590	25,45	10º	249.296	71,62	9º	348.084	100,00
Gurinhém	6.185	11,79	70º	5.758	10,97	69º	40.539	77,24	63º	52.482	100,00
Gurjão	2.830	18,67	143º	1.577	10,40	176º	10.754	70,93	189º	15.161	100,00
Ibiara	2.936	12,82	136º	2.496	10,90	138º	17.472	76,29	138º	22.904	100,00
Igaracy	2.033	8,39	172º	2.588	10,68	132º	19.605	80,93	125º	24.225	100,00
Imaculada	3.621	9,40	117º	3.879	10,07	88º	31.018	80,53	80º	38.518	100,00
Ingá	3.900	5,41	111º	9.682	13,44	40º	58.438	81,14	37º	72.019	100,00
Itabaiana	7.573	6,72	48º	14.894	13,22	28º	90.180	80,06	22º	112.647	100,00
Itaporanga	8.435	8,11	42º	16.314	15,68	25º	79.285	76,21	25º	104.034	100,00
Itapororoca	43.847	42,72	3º	5.420	5,28	73º	53.372	52,00	47º	102.639	100,00
Itatuba	6.052	12,02	74º	14.612	29,03	29º	29.669	58,94	83º	50.333	100,00
Jacaraú	9.146	16,05	35º	5.872	10,30	67º	41.975	73,65	60º	56.993	100,00
Jericó	3.578	11,74	120º	3.313	10,88	104º	23.572	77,38	101º	30.463	100,00
João Pessoa	7.469	0,10	51º	1.866.008	24,85	1º	5.636.831	75,05	1º	7.510.308	100,00
Joca Claudino (Santarém)	749	6,62	219º	1.000	8,85	212º	9.559	84,53	203º	11.308	100,00
Juarez Távora	1.672	6,22	187º	3.229	12,02	107º	21.961	81,75	112º	26.862	100,00
Juazeirinho	4.267	6,91	98º	7.920	12,83	51º	49.542	80,26	51º	61.729	100,00
Junco do Seridó	1.933	7,73	176º	2.957	11,83	114º	20.114	80,44	119º	25.003	100,00
Juripiranga	13.722	28,14	19º	4.049	8,30	84º	30.996	63,56	81º	48.767	100,00
Juru	6.225	16,09	68º	3.621	9,36	92º	28.849	74,56	85º	38.696	100,00
Lagoa	2.011	10,69	173º	2.888	15,35	118º	13.913	73,96	166º	18.812	100,00
Lagoa de Dentro	8.482	24,26	40º	2.777	7,94	123º	23.699	67,79	100º	34.957	100,00
Lagoa Seca	23.229	20,49	9º	13.080	11,54	33º	77.035	67,97	28º	113.345	100,00
Lastro	819	6,81	216º	1.121	9,31	205º	10.096	83,88	199º	12.036	100,00
Livramento	4.795	16,93	90º	2.593	9,15	130º	20.939	73,92	114º	28.327	100,00
Logradouro	1.706	11,45	185º	1.469	9,86	185º	11.723	78,69	183º	14.899	100,00
Lucena	8.438	12,98	41º	16.702	25,69	24º	39.884	61,34	64º	65.024	100,00
Mãe d'Água	1.565	9,91	191º	1.438	9,10	187º	12.787	80,98	177º	15.790	100,00
Malta	1.165	5,28	207º	3.430	15,55	99º	17.457	79,17	139º	22.051	100,00
Mamanguape	26.588	10,49	8º	61.552	24,29	11º	165.270	65,22	11º	253.410	100,00
Manaíra	3.186	8,70	130º	3.836	10,47	89º	29.604	80,83	84º	36.625	100,00
Marcação	6.557	20,03	61º	2.421	7,40	142º	23.751	72,57	98º	32.729	100,00
Mari	13.527	15,78	20º	9.682	11,30	38º	62.504	72,92	33º	85.714	100,00
Marizópolis	1.280	5,61	203º	2.872	12,60	119º	18.644	81,79	132º	22.796	100,00

ANUÁRIO ESTATÍSTICO DO ESTADO DA PARAÍBA - 2011

VII - Contas Regionais

7 - Produto Interno Bruto - Municipal e Estadual

7.1 - Produto Interno Bruto - Municipal

Tabela 04 - Valor adicionado,segundo os setores econômicos e percentual - 2009 — 3 de 4

Municípios	Agropecuária			Indústria			Serviços			Va Total	Soma das participações
	Valor (1.000 R$)	(%)	Ranking	Valor (1.000 R$)	(%)	Ranking	Valor (1.000 R$)	(%)	Ranking	Valor (1.000 R$)	
Massaranduba	12.173	23,54	25º	4.612	8,92	78º	34.930	67,54	70º	51.715	100,00
Mataraca	5.836	12,04	78º	15.448	31,87	26º	27.184	56,09	90º	48.469	100,00
Matinhas	8.177	36,56	44º	1.320	5,90	194º	12.868	57,54	176º	22.365	100,00
Mato Grosso	822	7,61	215º	1.014	9,39	211º	8.961	82,99	208º	10.797	100,00
Maturéia	2.424	10,28	158º	2.639	11,20	127º	18.512	78,52	135º	23.575	100,00
Mogeiro	7.787	14,84	46º	9.438	17,98	42º	35.256	67,18	69º	52.481	100,00
Montadas	2.316	11,94	160º	2.264	11,67	152º	14.816	76,39	157º	19.395	100,00
Monte Horebe	1.334	7,90	200º	1.802	10,66	165º	13.764	81,44	167º	16.900	100,00
Monteiro	9.799	6,14	32º	15.178	9,50	27º	134.712	84,36	14º	159.690	100,00
Mulungu	5.629	15,28	81º	4.855	13,18	76º	26.354	71,54	93º	36.838	100,00
Natuba	13.359	29,76	22º	3.632	8,09	91º	27.900	62,15	87º	44.891	100,00
Nazarezinho	2.740	9,66	147º	2.848	10,04	121º	22.777	80,30	107º	28.365	100,00
Nova Floresta	1.202	3,29	206º	4.187	11,48	83º	31.093	85,23	79º	36.482	100,00
Nova Olinda	1.719	7,87	183º	2.357	10,79	146º	17.762	81,34	136º	21.838	100,00
Nova Palmeira	2.485	13,84	154º	1.948	10,85	162º	13.519	75,31	169º	17.952	100,00
Olho d'Água	4.071	14,78	106º	2.619	9,51	128º	20.846	75,71	115º	27.536	100,00
Olivedos	2.438	15,39	157º	1.543	9,74	179º	11.866	74,88	182º	15.847	100,00
Ouro Velho	2.447	17,22	156º	1.349	9,49	193º	10.415	73,29	196º	14.211	100,00
Parari	2.392	25,66	159º	586	6,29	223º	6.346	68,06	222º	9.325	100,00
Passagem	972	8,66	212º	1.641	14,61	172º	8.619	76,74	210º	11.232	100,00
Patos	7.700	1,36	47º	99.195	17,58	8º	457.263	81,05	5º	564.158	100,00
Paulista	10.159	19,98	29º	7.443	14,64	56º	33.241	65,38	74º	50.842	100,00
Pedra Branca	1.773	11,69	181º	1.503	9,91	181º	11.885	78,39	181º	15.161	100,00
Pedra Lavrada	3.323	11,39	126º	3.475	11,91	96º	22.382	76,70	110º	29.181	100,00
Pedras de Fogo	115.411	42,91	1º	57.610	21,42	12º	95.969	35,68	20º	268.990	100,00
Pedro Régis	3.935	17,10	110º	2.028	8,82	159º	17.045	74,08	143º	23.008	100,00
Piancó	7.304	10,17	55º	7.727	10,76	53º	56.788	79,07	38º	71.819	100,00
Picuí	4.140	5,53	102º	9.820	13,12	37º	60.888	81,35	35º	74.848	100,00
Pilar	7.323	15,48	53º	5.351	11,31	74º	34.639	73,21	71º	47.312	100,00
Pilões	7.311	23,78	54º	2.589	8,42	131º	20.841	67,80	116º	30.741	100,00
Pilõezinhos	2.971	14,12	134º	2.026	9,63	160º	16.045	76,25	150º	21.042	100,00
Pirpirituba	3.685	9,41	114º	4.465	11,41	82º	30.994	79,18	82º	39.144	100,00
Pitimbu	26.725	31,00	7º	7.674	8,90	54º	51.802	60,09	49º	86.201	100,00
Pocinhos	10.054	15,10	30º	9.076	13,63	44º	47.445	71,27	53º	66.574	100,00
Poço Dantas	813	5,91	217º	1.246	9,05	198º	11.701	85,04	184º	13.760	100,00
Poço de José de Moura	1.707	9,90	184º	1.611	9,34	174º	13.929	80,76	165º	17.248	100,00
Pombal	11.291	7,51	26º	18.548	12,34	23º	120.461	80,15	17º	150.300	100,00
Prata	2.606	14,78	150º	2.371	13,45	143º	12.652	71,77	179º	17.630	100,00
Princesa Isabel	9.085	11,06	36º	9.636	11,74	41º	63.392	77,20	32º	82.114	100,00
Puxinanã	16.324	27,88	14º	4.610	7,88	79º	37.608	64,24	66º	58.542	100,00
Queimadas	13.239	7,25	23º	46.767	25,62	14º	122.519	67,12	16º	182.526	100,00
Quixabá	760	9,44	218º	1.044	12,98	209º	6.244	77,58	223º	8.048	100,00
Remígio	3.666	5,45	115º	7.418	11,04	57º	56.115	83,51	39º	67.199	100,00
Riachão	1.463	10,34	195º	1.361	9,62	191º	11.325	80,04	187º	14.150	100,00
Riachão do Bacamarte	951	5,47	214º	1.734	9,97	169º	14.708	84,57	158º	17.393	100,00
Riachão do Poço	4.819	23,70	89º	1.488	7,32	183º	14.027	68,98	164º	20.335	100,00
Riacho de S. Antônio	1.850	19,57	179º	762	8,06	220º	6.838	72,36	218º	9.449	100,00
Riacho dos Cavalos	3.450	12,07	122º	3.120	10,92	110º	22.011	77,01	111º	28.580	100,00
Rio Tinto	19.942	15,50	11º	29.675	23,07	18º	79.040	61,43	26º	128.657	100,00
Salgadinho	975	7,86	211º	1.190	9,59	200º	10.247	82,56	197º	12.412	100,00
Salgado de São Félix	5.105	11,60	87º	4.632	10,52	77º	34.274	77,88	73º	44.011	100,00
Santa Cecília	6.348	22,58	66º	2.010	7,15	161º	19.758	70,27	122º	28.117	100,00
Santa Cruz	2.305	9,26	161º	2.960	11,88	113º	19.643	78,86	124º	24.909	100,00
Santa Helena	3.038	12,73	133º	2.302	9,65	150º	18.519	77,62	134º	23.859	100,00
Santa Inês	2.203	15,94	165º	1.123	8,13	204º	10.496	75,93	195º	13.822	100,00
Santa Luzia	4.039	6,17	107º	8.233	12,58	50º	53.189	81,25	48º	65.460	100,00
Santa Rita	80.874	7,83	2º	462.631	44,77	3º	489.952	47,41	4º	1.033.458	100,00

ANUÁRIO ESTATÍSTICO DO ESTADO DA PARAÍBA - 2011

VII - Contas Regionais

7 - Produto Interno Bruto - Municipal e Estadual

7.1 - Produto Interno Bruto - Municipal

Tabela 04 - Valor adicionado,segundo os setores econômicos e percentual - 2009 — **4 de 4**

Municípios	Agropecuária			Indústria			Serviços			Va Total	Soma das participações
	Valor (1.000 R$)	(%)	Ranking	Valor (1.000 R$)	(%)	Ranking	Valor (1.000 R$)	(%)	Ranking	Valor (1.000 R$)	
Santa Teresinha	3.614	17,46	118º	2.805	13,55	122º	14.285	69,00	163º	20.704	100,00
Santana de Mangueira	3.601	16,37	119º	1.884	8,56	164º	16.514	75,07	147º	21.999	100,00
Santana dos Garrotes	3.970	13,96	109º	3.334	11,72	103º	21.141	74,32	113º	28.445	100,00
Santo André	2.198	19,59	167º	998	8,90	213º	8.025	71,51	214º	11.222	100,00
São Bentinho	1.777	9,72	180º	3.417	18,70	101º	13.079	71,57	175º	18.273	100,00
São Bento	4.237	2,89	99º	30.656	20,92	17º	111.629	76,19	18º	146.522	100,00
São Domingos	1.975	15,66	175º	1.117	8,86	206º	9.516	75,48	204º	12.608	100,00
São Domin. do Cariri	2.202	19,27	166º	1.151	10,07	203º	8.075	70,66	213º	11.428	100,00
São Francisco	1.274	9,23	204º	1.493	10,82	182º	11.035	79,95	188º	13.802	100,00
São João do Cariri	4.107	19,44	104º	2.167	10,26	155º	14.851	70,30	156º	21.124	100,00
São J. do R. do Peixe	7.414	10,49	52º	7.807	11,04	52º	55.476	78,47	42º	70.697	100,00
São João do Tigre	1.983	12,02	174º	1.421	8,62	189º	13.090	79,36	174º	16.494	100,00
São José da L. Tapada	2.794	9,61	144º	2.956	10,16	115º	23.338	80,23	103º	29.088	100,00
São José de Caiana	2.943	13,40	135º	2.045	9,31	158º	16.973	77,29	144º	21.960	100,00
São José de Espinharas	6.330	26,19	67º	2.365	9,79	145º	15.472	64,02	155º	24.166	100,00
São José de Piranhas	6.523	8,41	62º	8.770	11,31	47º	62.258	80,28	34º	77.551	100,00
São José de Princesa	3.654	20,77	116º	1.229	6,98	199º	12.710	72,24	178º	17.592	100,00
São José do Bonfim	1.115	9,22	208º	1.515	12,53	180º	9.459	78,25	207º	12.088	100,00
São José do B. do Cruz	1.515	17,25	194º	673	7,66	222º	6.592	75,08	220º	8.780	100,00
São José do Sabugi	2.628	14,74	149º	1.915	10,74	163º	13.281	74,52	173º	17.823	100,00
São José dos Cordeiros	1.861	12,44	178º	1.574	10,52	177º	11.524	77,04	186º	14.960	100,00
São José dos Ramos	4.217	18,21	100º	2.275	9,83	151º	16.664	71,96	145º	23.157	100,00
São Mamede	4.461	13,21	95º	4.013	11,88	85º	25.291	74,90	96º	33.765	100,00
São Miguel de Taipu	3.284	13,45	127º	2.559	10,48	133º	18.577	76,08	133º	24.420	100,00
São Seb. de L. de Roça	4.943	12,21	88º	3.890	9,61	86º	31.660	78,19	77º	40.493	100,00
São Seb. do Umbuzeiro	2.833	19,06	142º	1.304	8,78	197º	10.721	72,16	190º	14.858	100,00
Sapé	26.984	11,80	6º	42.831	18,73	15º	158.806	69,46	12º	228.620	100,00
Seridó	2.582	8,05	151º	3.522	10,98	93º	25.962	80,96	94º	32.066	100,00
Serra Branca	9.320	15,57	34º	6.138	10,25	66º	44.411	74,18	56º	59.870	100,00
Serra da Raiz	1.632	12,01	188º	1.359	10,00	192º	10.599	77,99	191º	13.590	100,00
Serra Grande	1.301	10,65	202º	1.163	9,52	201º	9.753	79,83	200º	12.217	100,00
Serra Redonda	4.444	13,24	96º	6.618	19,72	61º	22.505	67,05	109º	33.566	100,00
Serraria	6.670	23,66	59º	2.456	8,71	140º	19.062	67,62	129º	28.188	100,00
Sertãozinho	6.449	27,75	63º	2.327	10,01	149º	14.463	62,24	162º	23.239	100,00
Sobrado	9.973	30,36	31º	2.344	7,14	148º	20.534	62,51	117º	32.851	100,00
Solânea	6.212	5,94	69º	12.951	12,38	34º	85.422	81,68	23º	104.584	100,00
Soledade	5.351	8,69	84º	10.392	16,87	36º	45.843	74,44	54º	61.586	100,00
Sossêgo	1.240	9,91	205º	1.053	8,42	207º	10.214	81,66	198º	12.507	100,00
Sousa	22.676	4,61	10º	136.815	27,79	6º	332.829	67,60	7º	492.320	100,00
Sumé	5.992	8,71	75º	8.240	11,97	49º	54.590	79,32	45º	68.821	100,00
Tacima (C. de Santana)	2.861	8,41	140º	3.482	10,24	95º	27.667	81,35	88º	34.009	100,00
Taperoá	7.503	12,87	50º	6.655	11,42	60º	44.125	75,71	57º	58.283	100,00
Tavares	6.434	12,03	64º	5.469	10,22	72º	41.599	77,75	62º	53.502	100,00
Teixeira	3.531	6,35	121º	6.496	11,67	62º	45.621	81,98	55º	55.649	100,00
Tenório	1.447	11,79	196º	1.315	10,72	195º	9.506	77,48	205º	12.268	100,00
Triunfo	2.915	8,69	137º	3.694	11,02	90º	26.923	80,29	91º	33.531	100,00
Uiraúna	2.878	4,61	139º	8.377	13,42	48º	51.151	81,96	50º	62.406	100,00
Umbuzeiro	6.858	17,93	57º	3.091	8,08	111º	28.302	73,99	86º	38.252	100,00
Várzea	1.726	13,38	182º	1.484	11,50	184º	9.690	75,12	201º	12.900	100,00
Vieirópolis	1.307	7,97	201º	1.543	9,42	178º	13.537	82,61	168º	16.387	100,00
Vista Serrana	639	5,08	223º	1.391	11,05	190º	10.560	83,88	192º	12.590	100,00
Zabelê	2.250	23,95	163º	787	8,38	219º	6.357	67,67	221º	9.394	100,00

Fonte: IBGE/IDEME.

ANUÁRIO ESTATÍSTICO DO ESTADO DA PARAÍBA - 2011

VII - Contas Regionais

7 - Produto Interno Bruto - Municipal e Estadual

7.1 - Produto Interno Bruto - Municipal

Tabela 05 - Os cinco maiores PIB's - Paraíba - 2008/2009

Municípios	2008		2009	
	PIB (1.000 R$)	Participação	PIB (1.000 R$)	Participação
Paraíba	**25.696.641**	**100,00**	**28.718.598**	**100,00**
João Pessoa	7.658.165	29,8	8.638.329	30,1
Campina Grande	3.458.055	13,5	3.894.133	13,6
Cabedelo	2.184.683	8,5	2.332.828	8,1
Santa Rita	979.373	3,8	1.138.589	4,0
Patos	543.033	2,1	615.181	2,1
Subtotal	14.823.310	57,7	16.619.061	57,9
Outros	10.873.331	42,3	12.099.537	42,1

Fonte: IBGE/IDEME.

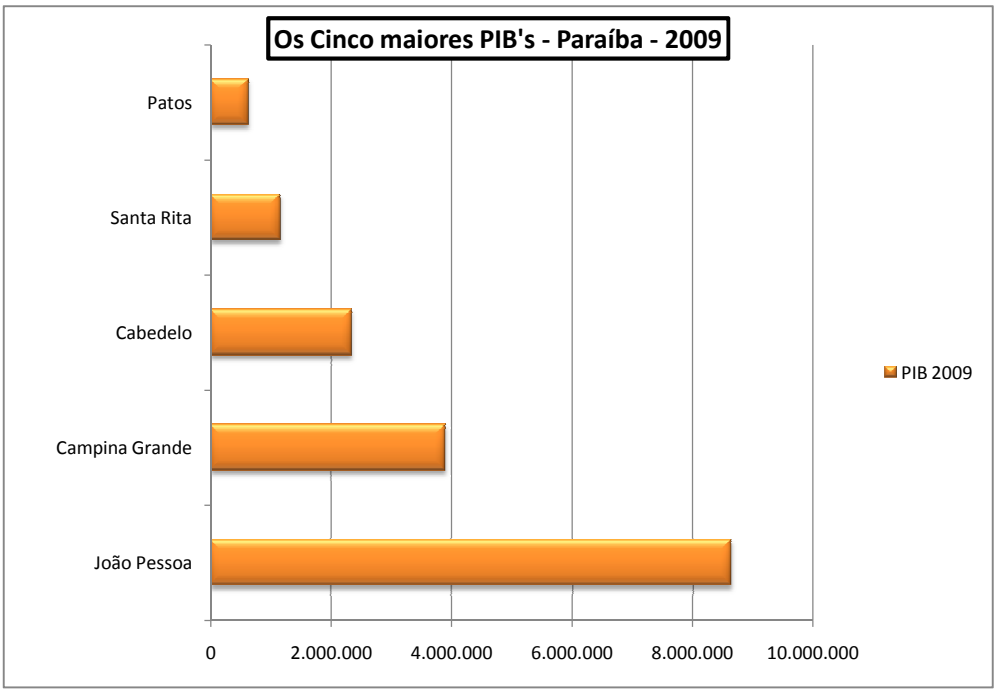

ANUÁRIO ESTATÍSTICO DO ESTADO DA PARAÍBA - 2011

VII - Contas Regionais

7 - Produto Interno Bruto - Municipal e Estadual

7.1 - Produto Interno Bruto - Municipal

Tabela 06 - Os cinco menores PIB's - Paraíba - 2008/2009

Municípios	2008		Municípios	2009	
	PIB (1.000 R$)	Participação		PIB (1.000 R$)	Participação
Paraíba	**25.696.641**	**100,00**	**Paraíba**	**28.718.598**	**100,00**
Quixaba	7.793	0,030	Quixaba	8.295	0,029
Areia de Baraúnas	7.385	0,029	Areia de Baraúnas	8.849	0,031
São José do Brejo do Cruz	8.428	0,033	São José do Brejo do Cruz	8.949	0,031
Coxixola	8.822	0,034	Amparo	9.380	0,033
Parari	8.844	0,034	Coxixola	9.451	0,033
Subtotal	41.272	0,161	Subtotal	44.923	0,156
Outros	25.655.370	99,839	Outros	28.673.675	99,844

Fonte: IBGE/IDEME.

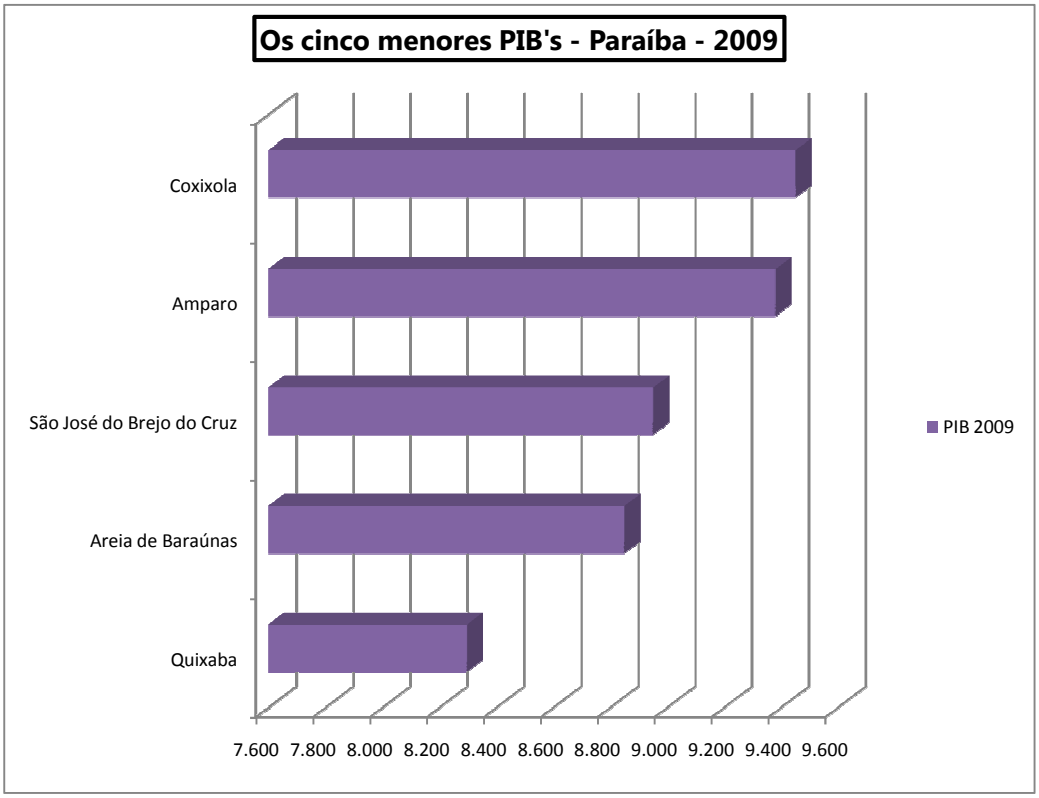

ANUÁRIO ESTATÍSTICO DO ESTADO DA PARAÍBA - 2011

VII - Contas Regionais

7 - Produto Interno Bruto

7.1 - Produto Interno Bruto - Municipal

Tabela 07 - Os cinco maiores e menores PIB's per capita - Paraíba - 2008/2009

Municípios	PIB per capita (1.000 R$)		Variação 2009/2008
	2008	2009	
Cinco maiores PIB's per capita			
Cabedelo	42.775	44.979	5,2
Caaporã	14.368	14.258	-0,8
Conde	11.575	12.870	11,2
Alhandra	10.256	12.352	20,4
João Pessoa	11.054	12.301	11,3
Cinco menores PIB's per capita			
Vieirópolis	3.090	3.412	10,4
Cacimbas	3.137	3.381	7,8
Imaculada	3.047	3.317	8,9
Manaíra	3.137	3.307	5,4
Seridó	2.826	3.233	14,4

Fonte: IBGE/IDEME.

ANUÁRIO ESTATÍSTICO DO ESTADO DA PARAÍBA - 2011

VII - Contas Regionais

7 - Produto Interno Bruto

7.1 - Produto Interno Bruto - Municipal

Tabela 08 - Produto Interno Bruto Municipal, por região geo-administrativa - Paraíba - 2009

Nova Divisão Geoadministrativa	Total (R$ 1.000,00)	Participação (%)	
		Estado	Municípios sede nas regiões
1ª Região: Sede João Pessoa	14.116.256	49,15	61,19
2ª Região: Sede Guarabira	1.382.919	4,82	27,76
3ª Região: Sede Campina Grande	6.027.787	20,99	64,60
4ª Região: Sede Cuité	420.456	1,46	19,70
5ª Região: Sede Monteiro	540.634	1,88	30,62
6ª Região: Sede Patos	1.104.568	3,85	55,69
7ª Região: Sede Itaporanga	610.772	2,13	18,03
8ª Região: Sede Catolé do Rocha	507.062	1,77	28,94
9ª Região: Sede Cajazeiras	882.869	3,07	48,36
10ª Região: Sede Sousa	682.731	2,38	77,81
11ª Região: Sede Princesa Isabel	308.320	1,07	27,53
12ª Região: Sede Itabaiana	931.111	3,24	12,69
13ª Região: Sede Pombal	353.408	1,23	44,84
14ª Região: Sede Mamanguape	849.706	2,96	31,99

Fonte: IBGE/IDEME.

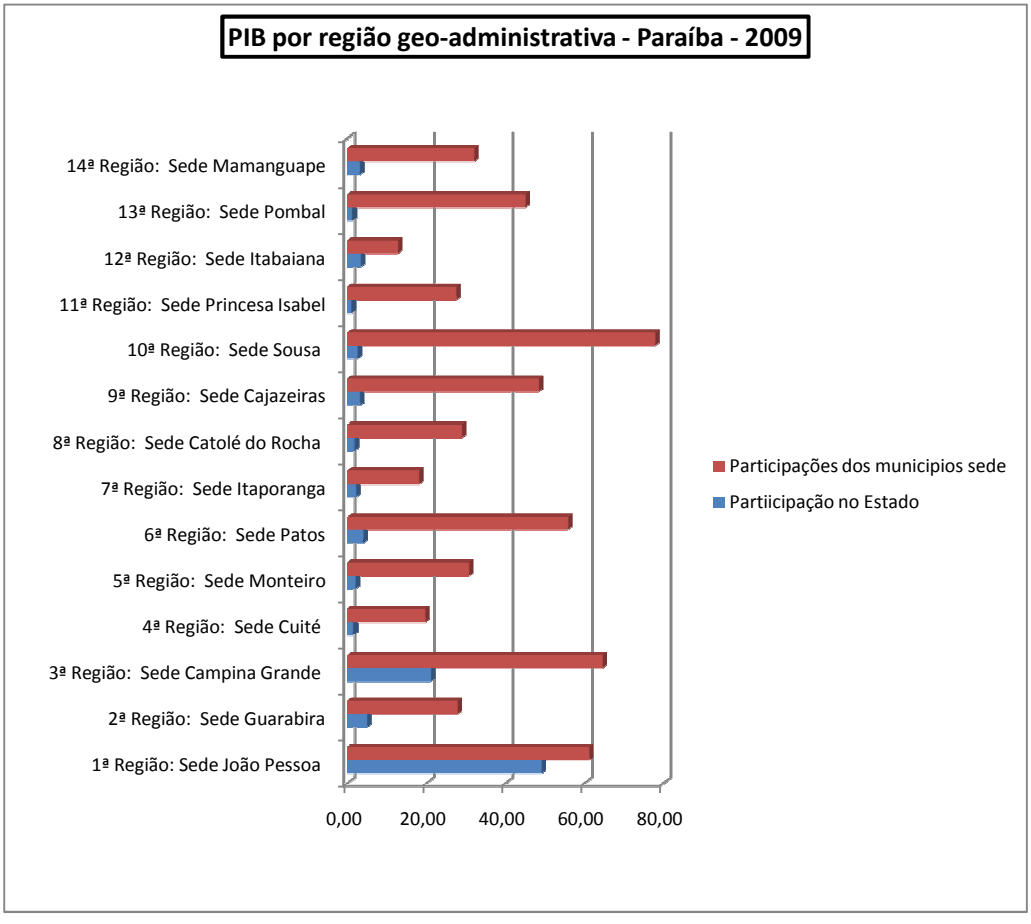

ANUÁRIO ESTATÍSTICO DO ESTADO DA PARAÍBA - 2011

VII - Contas Regionais

7 - Produto Interno Bruto

7.1 - Produto Interno Bruto - Municipal

Tabela 09 - Os cincos maiores variações nominais do PIB positivas e negativas - Paraíba - 2008 - 2009

Municípios	PIB (1.000 R$)		Variação 2009/2008
	2008	2009	
Pedras de Fogo	211.869	279.241	31,8
Curral de Cima	23.694	31.034	31,0
Juripiranga	39.081	49.806	27,4
Soledade	52.456	64.858	23,6
Cuité de Mamanguape	32.857	40.357	22,8
Matinhas	23.812	22.665	-4,8
Casserengue	28.415	26.547	-6,6
Boa Vista	70.107	65.828	-6,1
Santa Inês	15.263	14.050	-8,0
Algodão de Jandaíra	12.303	11.252	-8,5

Fonte: IBGE/IDEME.

ANUÁRIO ESTATÍSTICO DO ESTADO DA PARAÍBA - 2011

VII - Contas Regionais

7 - Produto Interno Bruto

7.2 - Produto Interno Bruto - Estados

Tabela 01 - Produto Interno Bruto per capita do Brasil, segundo grandes regiões e unidades da federação - Brasil - 2002-2009

Regiões e Estados	Produto Interno Bruto a preços de mercado *per capita* (R$)							
	2002	2003	2004	2005	2006	2007	2008	*2009*
BRASIL	**8.378**	**9.498**	**10.692**	**11.658**	**12.687**	**14.465**	**15.990**	**16 917,66**
NORTE	**5.050**	**5.780**	**6.680**	**7.241**	**7.988**	**9.135**	**10.216**	**10 625,79**
Rondônia	5.363	6.594	7.209	8.396	8.389	10.320	11.977	**10 687,45**
Acre	4.707	5.278	6.251	6.694	7.041	8.789	9.896	**14 620,94**
Amazonas	7.253	8.100	9.658	10.318	11.826	13.043	14.014	**13 270,47**
Roraima	6.513	7.455	7.361	8.125	9.074	10.534	11.845	**7 859,19**
Pará	3.918	4.448	5.192	5.612	6.240	7.007	7.993	**11 816,60**
Amapá	6.200	6.220	7.026	7.335	8.543	10.254	11.033	**11 277,70**
Tocantins	4.576	5.784	6.556	6.939	7.208	8.921	10.223	**11 277,70**
NORDESTE	**3.891**	**4.355**	**4.899**	**5.499**	**6.028**	**6.749**	**7.488**	**8 167,75**
Maranhão	2.637	3.112	3.588	4.151	4.628	5.165	6.104	**6 259,43**
Piauí	2.544	2.978	3.297	3.701	4.212	4.662	5.373	**6 051,10**
Ceará	3.735	4.145	4.622	5.055	5.635	6.149	7.112	**7 686,62**
Rio Grande do Norte	4.234	4.626	5.260	5.950	6.753	7.607	8.203	**8 893,90**
Paraíba	3.539	3.998	4.210	4.691	5.507	6.097	6.866	**7 617,71**
Pernambuco	4.328	4.774	5.287	5.933	6.527	7.337	8.065	**8 901,93**
Alagoas	3.371	3.805	4.324	4.688	5.162	5.858	6.227	**6 728,21**
Sergipe	5.060	5.718	6.289	6.824	7.559	8.712	9.779	**9 787,25**
Bahia	4.525	5.031	5.780	6.581	6.919	7.787	8.378	**9 364,71**
SUDESTE	**11.140**	**12.424**	**14.009**	**15.469**	**16.912**	**19.277**	**21.183**	**22 147,22**
Minas Gerais	6.904	7.937	9.336	10.014	11.025	12.519	14.233	**14 328,62**
Espírito Santo	8.258	9.425	11.998	13.855	15.235	18.003	20.231	**19 145,17**
Rio de Janeiro	11.543	12.514	14.664	16.057	17.693	19.245	21.621	**22 102,98**
São Paulo	13.259	14.788	16.158	17.976	19.550	22.667	24.457	**26 202,22**
SUL	**9.615**	**11.440**	**12.677**	**13.206**	**14.156**	**16.564**	**18.258**	**19 324,64**
Paraná	8.945	10.935	12.080	12.344	13.152	15.711	16.928	**17 779,11**
Santa Catarina	9.969	11.764	13.403	14.543	15.633	17.834	20.369	**21 214,53**
Rio Grande do Sul	10.057	11.742	12.850	13.298	14.305	16.689	18.378	**19 778,39**
CENTRO-OESTE	**10.565**	**12.228**	**13.846**	**14.606**	**15.546**	**17.844**	**20.372**	**22 364,63**
Mato Grosso do Sul	7.004	8.772	9.461	9.561	10.592	12.411	14.188	**15 406,96**
Mato Grosso	7.928	10.347	13.445	13.365	12.341	14.954	17.927	**19 087,30**
Goiás	7.078	7.937	8.718	8.992	9.956	11.548	12.879	**14 446,68**
Distrito Federal	25.747	28.282	30.991	34.515	37.599	40.696	45.978	**50 438,46**

Fonte: IBGE, em parceria com os Órgãos Estaduais de Estatística, Secretarias Estaduais de Governo e Superintendência da Zona Franca de Manaus - SUFRAMA.

ANUÁRIO ESTATÍSTICO DO ESTADO DA PARAÍBA - 2011

VII - Contas Regionais

7 - Produto Interno Bruto

7.2 - Produto Interno Bruto - Estados

Tabela 02 - Produto interno bruto a preços de mercado corrente, segundo grandes regiões e unidades da federação - Brasil - 2005-2009

Regiões/Estados	PIB a preços correntes (Mil Reais)				
	2005	2006	2007	2008	2009
Brasil	**2.147.239.292**	**2.369.483.546**	**2.661.344.525**	**3.032.203.490**	**3.239.404.053**
Norte	**106.441.710**	**119.993.429**	**133.578.391**	**154.703.433**	**163.207.956**
Nordeste	**280.545.055**	**311.104.054**	**347.797.041**	**397.499.827**	**437.719.730**
Sudeste	**1.213.863.408**	**1.345.513.264**	**1.501.184.922**	**1.698.588.226**	**1.792.049.385**
Sul	**356.211.309**	**386.588.325**	**442.819.864**	**502.039.730**	**535.662.084**
Centro-Oeste	**190.177.811**	**206.284.475**	**235.964.307**	**279.372.274**	**310.764.898**
Rondônia	12.884.047	13.107.441	15.002.734	17.887.799	20.236.194
Acre	4.482.920	4.834.620	5.760.501	6.730.108	7.386.436
Amazonas	33.352.137	39.156.902	42.023.218	46.822.569	49.614.251
Roraima	3.179.287	3.660.083	4.168.599	4.889.301	5.593.491
Pará	39.121.138	44.369.675	49.507.144	58.518.557	58.401.830
Amapá	4.361.255	5.260.017	6.022.132	6.764.834	7.404.389
Tocantins	9.060.926	9.604.690	11.094.063	13.090.266	14.571.366
Maranhão	25.334.591	28.620.246	31.606.026	38.486.010	39.854.677
Piauí	11.129.201	12.788.465	14.135.870	16.760.272	19.032.665
Ceará	40.935.248	46.303.058	50.331.383	60.098.877	65.703.761
Rio Grande do Norte	17.869.516	20.554.621	22.925.563	25.481.449	27.904.989
Paraíba	16.868.638	19.951.315	22.201.750	25.696.641	28.718.598
Pernambuco	49.921.744	55.493.342	62.255.687	70.440.859	78.428.308
Alagoas	14.139.346	15.748.037	17.793.227	19.476.861	21.234.951
Sergipe	13.427.437	15.124.269	16.895.691	19.551.803	19.767.111
Bahia	90.919.335	96.520.701	109.651.844	121.507.056	137.074.671
Minas Gerais	192.639.256	214.753.977	241.293.054	282.520.745	287.054.748
Espírito Santo	47.222.579	52.777.544	60.339.817	69.870.222	66.763.012
Rio de Janeiro	247.017.528	275.327.129	296.767.784	343.182.068	353.878.136
São Paulo	726.984.045	802.654.614	902.784.268	1.003.015.191	1.084.353.490
Paraná	126.676.836	136.614.638	161.581.844	179.263.189	189.991.949
Santa Catarina	85.316.275	93.146.754	104.622.947	123.282.295	129.806.256
Rio Grande do Sul	144.218.198	156.826.932	176.615.073	199.494.246	215.863.879
Mato Grosso do Sul	21.650.854	24.341.236	28.121.420	33.142.746	36.368.094
Mato Grosso	37.465.937	35.257.614	42.687.119	53.386.488	57.294.192
Goiás	50.534.408	57.057.072	65.210.147	75.271.163	85.615.344
Distrito Federal	80.526.612	89.628.553	99.945.620	117.571.878	131.487.268

Fonte: IBGE, Diretoria de Pesquisas, Coordenação de Contas Nacionais/ IDEME, Equipe de Contas Regionais.

ANUÁRIO ESTATÍSTICO DO ESTADO DA PARAÍBA - 2011

VII - Contas Regionais

7 - Produto Interno Bruto

7.2 - Produto Interno Bruto - Estados

Tabela 03 - Participação das Grandes Regiões e Unidades da Federação no Produto Interno Bruto - Brasil - 1995-2009

Grandes Regiões e Unidades da Federação	Participação no Produto Interno Bruto (%)														
	1995	1996	1997	1998	1999	2000	2001	2002	2003	2004	2005	2006	2007	2008	2009
Brasil	**100,0**	**100,0**	**100,0**	**100,0**	**100,0**	**100,0**	**100,0**	**100,0**	**100,0**	**100,0**	**100,0**	**100,0**	**100,0**	**100,0**	**100,0**
Norte	**4,2**	**4,3**	**4,1**	**4,2**	**4,2**	**4,4**	**4,5**	**4,7**	**4,8**	**4,9**	**5,0**	**5,1**	**5,0**	**5,1**	**5,0**
Rondônia	0,4	0,5	0,5	0,5	0,5	0,5	0,5	0,5	0,6	0,6	0,6	0,6	0,6	0,6	0,6
Acre	0,2	0,2	0,2	0,2	0,2	0,2	0,2	0,2	0,2	0,2	0,2	0,2	0,2	0,2	0,2
Amazonas	1,4	1,5	1,3	1,3	1,3	1,4	1,4	1,5	1,5	1,6	1,6	1,7	1,6	1,5	1,5
Roraima	0,1	0,1	0,1	0,1	0,1	0,2	0,2	0,2	0,2	0,1	0,1	0,2	0,2	0,2	0,2
Pará	1,6	1,6	1,5	1,5	1,5	1,6	1,7	1,7	1,8	1,8	1,8	1,9	1,9	1,9	1,8
Amapá	0,2	0,2	0,2	0,2	0,2	0,2	0,2	0,2	0,2	0,2	0,2	0,2	0,2	0,2	0,2
Tocantins	0,3	0,3	0,3	0,3	0,3	0,3	0,4	0,4	0,4	0,4	0,4	0,4	0,4	0,4	0,4
Nordeste	**12,0**	**12,5**	**12,5**	**12,4**	**12,4**	**12,4**	**12,6**	**13,0**	**12,8**	**12,7**	**13,1**	**13,1**	**13,1**	**13,1**	**13,5**
Maranhão	0,9	1,0	1,0	1,0	1,0	1,0	1,0	1,0	1,1	1,1	1,2	1,2	1,2	1,3	1,2
Piauí	0,5	0,5	0,5	0,5	0,5	0,5	0,5	0,5	0,5	0,5	0,5	0,5	0,5	0,6	0,6
Ceará	1,9	2,0	2,0	2,0	1,9	1,9	1,9	2,0	1,9	1,9	1,9	2,0	1,9	2,0	2,0
Rio Grande do Norte	0,7	0,7	0,8	0,7	0,8	0,8	0,8	0,8	0,8	0,8	0,8	0,9	0,9	0,8	0,9
Paraíba	0,7	0,8	0,8	0,8	0,8	0,8	0,8	0,8	0,8	0,8	0,8	0,8	0,8	0,8	0,9
Pernambuco	2,3	2,4	2,3	2,4	2,3	2,3	2,3	2,4	2,3	2,3	2,3	2,3	2,3	2,3	2,4
Alagoas	0,7	0,6	0,7	0,7	0,7	0,7	0,7	0,7	0,7	0,7	0,7	0,7	0,7	0,6	0,7
Sergipe	0,5	0,6	0,6	0,6	0,6	0,6	0,6	0,6	0,6	0,6	0,6	0,6	0,6	0,6	0,6
Bahia	3,7	3,8	3,9	3,9	3,9	3,9	3,9	4,1	4,0	4,1	4,2	4,1	4,1	4,0	4,2
Sudeste	**59,1**	**58,4**	**58,5**	**58,2**	**58,2**	**58,3**	**57,7**	**56,7**	**55,8**	**55,8**	**56,5**	**56,8**	**56,4**	**56,0**	**55,3**
Minas Gerais	8,6	8,8	8,8	8,6	8,4	8,5	8,5	8,6	8,8	9,1	9,0	9,1	9,1	9,3	8,9
Espírito Santo	2,0	1,9	1,9	1,9	1,9	2,0	1,9	1,8	1,8	2,1	2,2	2,2	2,3	2,3	2,1
Rio de Janeiro	11,2	11,2	11,1	11,7	11,9	11,8	11,7	11,6	11,1	11,5	11,5	11,6	11,2	11,3	10,9
São Paulo	37,3	36,5	36,7	36,1	36,0	36,0	35,6	34,6	34,1	33,1	33,9	33,9	33,9	33,1	33,5
Sul	**16,2**	**16,2**	**16,1**	**16,2**	**16,4**	**16,5**	**16,7**	**16,9**	**17,7**	**17,4**	**16,6**	**16,3**	**16,6**	**16,6**	**16,5**
Paraná	5,7	5,7	5,6	5,8	6,0	5,9	5,9	6,0	6,4	6,3	5,9	5,8	6,1	5,9	5,9
Santa Catarina	3,4	3,5	3,5	3,5	3,5	3,7	3,7	3,8	3,9	4,0	4,0	3,9	3,9	4,1	4,0
Rio Grande do Sul	7,1	7,0	6,9	6,9	6,9	6,9	7,1	7,1	7,3	7,1	6,7	6,6	6,6	6,6	6,7
Centro-Oeste	**8,4**	**8,6**	**8,8**	**9,0**	**8,8**	**8,4**	**8,5**	**8,8**	**9,0**	**9,1**	**8,9**	**8,7**	**8,9**	**9,2**	**9,6**
Mato Grosso do Sul	0,9	0,9	0,9	0,9	1,0	1,0	1,0	1,0	1,1	1,1	1,0	1,0	1,1	1,1	1,1
Mato Grosso	1,0	1,0	1,1	1,1	1,2	1,3	1,3	1,4	1,6	1,9	1,7	1,5	1,6	1,8	1,8
Goiás	2,0	2,1	2,1	2,2	2,1	2,2	2,3	2,5	2,5	2,5	2,4	2,4	2,5	2,5	2,6
Distrito Federal	4,4	4,6	4,7	4,8	4,6	3,9	4,0	3,8	3,7	3,6	3,8	3,8	3,8	3,9	4,1

Fonte: IBGE, em parceria com os Órgãos Estaduais de Estatística, Secretarias Estaduais de Governo e Superintendência da Zona Franca de Manaus SUFRAMA

FISIOGRAFIA

Altitude da Sede – distância vertical ente um nível de referência, geralmente o nível médio do mar e o ponto onde se encontra a sede do município.

Ano de Criação – significa o ano no qual o distrito foi criado legalmente através da Lei de Criação, Decreto ou Ordem, com memorial descritivo, diferente, portanto do ano de emancipação política.

Área Municipal – é o cálculo do espaço geográfico ao qual a circunscrição administrativa está inserida.

Classificação das Unidades Fitoecológicas – tendo em vista as diferentes passagens, formadas pelas diferentes compartimentações topográficas, climáticas na estrutura geológicas, bem como ação antrópica geraram as atuais unidades fitoecológicas do Estado.

Gentílico – nome que designa a "terra', "nação", ''área" ou "município", a qual pertence.

Latitude da Sede do Município – é a distância medida em graus da sede do município em relação ao equador.

Limites Municipais – são linhas imaginárias que demarcam o território municipal, definido por um memorial descritivo e indicam ainda a sua posição em relação ao município vizinho.

Localização Municipal – refere-se a posição do município em relação ao contexto do Estado.

Longitude da Sede – é a distância medida em graus da sede do município em relação ao meridiano inicial de Greenwich.

Precipitação Pluviométrica Normal – é a média de precipitação de no mínimo 30 anos.

Precipitação Pluviométrica Observada – é a quantidade de precipitação (chuva) medida no período.

Simbologia das Unidades Fitoecológicas – abreviatura das unidades fitoecológicas/distribuição das unidades florestais pelo espaço paraibano.

Sítio de Valor Paisagístico – são principais "acidentes" naturais e antrópicos da paisagem com valor para exploração econômica e ecológica.

Temperatura Média das Máximas – é a média das temperaturas mais elevadas, ocorridas num determinado período (dia, mês ou ano).

Temperatura Média das Mínimas – é a média das temperaturas mais baixas ocorridas num determinado período (dia, mês ou ano).

Toponímia – estudo lingüístico ou histórico da origem dos topônimos; relato dos nomes de lugar de um país, estado, município, lugar, etc.

DEMOGRAFIA

Alfabetização – consideram-se como alfabetizadas as pessoas capazes de ler e escrever pelo menos um bilhete simples no idioma que conhecem. Aquelas que aprenderam a ler e escrever, mas esqueceram, e as que apenas assinam o próprio nome consideram-se analfabetas.

Casamento – é o ato, cerimônia ou processo pelo qual é construída a relação legal entre o homem e a mulher. A legalidade da união pode ser estabelecida no casamento civil ou religioso com efeito civil e reconhecida pelas leis de cada país.

Cônjuge – pessoa que vive conjugalmente com a pessoa de referência da família, existindo ou não o vínculo matrimonial.

Densidade Demográfica – é o indicador que mostra como a população se distribui pelo território, sendo determinada pela razão entre a população e a área de uma determinada região.

Divórcio – é a dissolução legal do casamento, ou seja, a separação do marido e da mulher, conferindo às partes o direito de novo casamento civil, religioso e/ou outras cláusulas de acordo com a legislação de cada país.

Família – considera-se como família o conjunto de pessoas ligadas por laços de parentesco, dependência doméstica ou normas de convivência, que residem na mesma unidade domiciliar e, também, a pessoa que mora só, em uma unidade domiciliar.

Filho – pessoa que era filho, enteado, filho adotivo ou de criação da pessoa de referência da família ou do seu cônjuge.

Filho nascido morto ou óbito fetal – entendeu-se como filho nascido morto aquela, resultante de 7 meses ou mais de gestação, que faleceu antes da completa expulsão ou extração do corpo materno, ou seja, ao ser separado do corpo materno não manifestou qualquer sinal de vida (respiração, choro, movimento de músculos de contração voluntária, batimento cardíaco, etc.).

Filho Nascido Vivo – entendeu-se como filho nascido vivo aquele que, após a expulsão ou extração completa do corpo materno, independentemente do tempo de duração da gestação, manifestou algum sinal de vida (respiração, choro, movimento de músculos de contração voluntária, batimento cardíaco, etc), ainda que tenha falecido em seguida.

Grupo de Idade – referem-se à idade em anos completos na data da pesquisa e são apresentados em agrupamentos qüinqüenais e decenais.

Idade Mediana – corresponde ao ponto central da distribuição de idades, dividindo-a em duas partes iguais, ou seja, a metade da população tem idade inferior e superior à idade mediana.

Migração – foi considerada migrante a pessoa residente no domicílio, com quatro anos ou mais de idade, nascida anteriormente a 01/09/91 e que nesta data não residia no município onde foi realizada a entrevista. O corte em 01/09/91 para efeito de coleta da informação, se dá em função da data de referência do Censo Demográfico de 1991, o que permitirá avaliar o movimento migratório neste intervalo de cinco anos.

Naturalidade em relação ao Município e à Unidade da Federação – investigou-se a naturalidade em relação ao município e à Unidade da Federação de residência da pessoa. Pesquisou-se, também, a Unidade da Federação ou país estrangeiro de nascimento da pessoa não natural do Estado de residência. A pessoa

que nasceu fora do lugar em que a mãe residia, em decorrência dela ter estado afastada, temporariamente, para o parto, foi considerada como natural do município e à Unidade da Federação ou País estrangeiro da residência materna naquela ocasião.

Óbito – é o desaparecimento definitivo de algum sinal de vida em qualquer momento posterior ao nascimento, ou seja, a cessão das funções vitais sem a possibilidade de ressuscitamento.

Outro Parente – pessoa que tenha qualquer outro grau de parentesco com a pessoa de referência ou com o seu cônjuge.

Pessoas de Referência – pessoa responsável pela família ou que assim fosse considerada pelos demais membros da família.

População Residente – a população residente foi constituída pelos moradores nas unidades domiciliares, mesmo que ausentes na data das pesquisas.

Razão de Dependência – a razão de dependência da população residente é o resultado da soma da população jovem de 0 a 15 anos mais a população idosa de 65 anos e mais de idade dividido pela população produtiva de 15 a 64 anos. Ela representa o dimensionamento da força de trabalho, ou seja, mostra a percentagem da população dependente em relação à população em idade ativa.

Razão de Sexos – razão de sexos é a relação entre a população masculina e a feminina por 100 e representa o número de homens para cada 100 mulheres.

Sem Parentesco – grupo constituído pelas pessoas classificadas como agregados, pensionistas, empregados domésticos e parentes dos empregados domésticos.

Separação Judicial – é a dissolução ilegal da sociedade conjugal, ou seja, a separação legal do marido e da mulher, desobrigado as partes de certos compromissos, como o dever de vida em comum ou coabitação, mas não permitindo o direito de novo casamento civil, religioso e/ou outras cláusulas de acordo com a legislação de cada país.

Situação do Domicílio – a população é classificada segundo a localização do domicílio nas áreas urbanas ou rurais, definidas por lei municipal. Na situação urbana, consideram-se as pessoas e os domicílios recenseados nas cidades, vilas e áreas urbanas isoladas, conforme delimitadas pelas respectivas posturas municipais à época de realização dos Censos Demográficos; a situação rural abrange a população e os domicílios recenseados fora dos limites daquelas áreas, inclusive nos aglomerados rurais (povoados, arraiais, etc.).

SAÚDE

Centro de Saúde – unidade de saúde destinada a prestar assistência médica e sanitária de forma programada a uma população determinada, nas quatro especialidades básicas. A assistência médica deve ser permanente e prestada por médicos generalistas e/ou especialistas.

Clínica Médica/Odontológica – unidade de saúde composta de dois ou mais consultórios, destinados a prestar assistência médica e/ou odontológica.

Consultório Médico/Odontológico – unidade de saúde destinada a prestar assistência médica a paciente em qualquer especialidade médica e ou odontológica.

Famílias Acompanhadas – calcula-se tomando por base a população estimada do IBGE, dividido pela estimativa do número de pessoas na família. Em 1996 foi estimado (4,5) pessoas e em 1997 estimou-se (4,3) pessoas por família.

Posto de Saúde – unidade de saúde destinada a prestar assistência sanitária de forma programada a uma população determinada, por pessoal de nível médio ou elementar, utilizando técnicas e esquemas padronizados de atendimento.

Taxa de Mortalidade Infantil – indica o número de crianças expostas ao risco de morte, antes de completar um ano e o impacto das agressões do meio ambiente sobre a criança. É determinado pela divisão do número de óbitos de crianças com menos de um ano, em relação aos nascidos vivos.

Unidade Mista – unidade de saúde para atendimento nas clínicas básicas com uma unidade de internação com características de hospital local de pequeno porte, sob administração única.

EMPREGO

Conta-Própria – pessoas que trabalham em sua própria empresa econômica ou exerce uma profissão ou ofício, sem ter empregados e auxiliares, e contando ou não com membros da unidade domiciliar não remunerados.

Desemprego Total – conjunto formado por todos os tipos de pessoas desempregadas, ou seja, o desemprego aberto e as variantes do desemprego oculto, tais como o desemprego oculto por trabalho precário e o desemprego por desalento.

Empregado – pessoas que trabalham para um empregador, geralmente obrigando-se ao cumprimento de uma jornada de trabalho e recebendo em contrapartida uma remuneração.

Empregador – pessoa que trabalha em sua própria empresa econômica ou exercia uma profissão ou ofício, tendo pelo menos um empregado.

Não-Remunerado – pessoa que trabalha normalmente 15 horas ou mais por semana, sem remuneração, em ajuda a membro da unidade domiciliar que tinha atividade econômica ou a instituição beneficente, religiosa ou de cooperativismo ou, ainda, como aprendiz, estagiário, etc.

População Economicamente Ativa – subgrupo da população em idade ativa integrado pelas pessoas que estavam desenvolvendo alguma atividade de forma contínua e regular ou, por não estarem ocupadas, se encontravam procurando trabalho no período de referência, tendo, para isto, tomado medidas concretas de procura. Inclui-se ainda o exercício do trabalho precário. Em resumo, é a conjunção de ocupados e desempregados.

População em Idade Ativa – segmento da população total composto por aqueles com, no mínimo, 10 anos de idade.

População Não Economicamente Ativa – fração da população em idade ativa integrada por aqueles que, no período de referência da pesquisa, não estavam realizando nenhum trabalho nem se encontravam pressionando o mercado de trabalho.

População Ocupada – pessoas que detinham um trabalho regular e contínuo no período de referência ou que, mesmo não tendo trabalho, tinham uma ocupação da qual se encontravam temporariamente afastadas por motivos de férias, licença, etc.

População Ocupada Informal – segmento da população ocupada constituído pelas seguintes categorias ocupacionais: assalariados sem carteira assinada; autônomo, exceto o profissional liberal; pequeno empregador; trabalhador familiar ou membro da família sem remuneração; e empregada doméstica sem carteira assinada.

População Total – conjunto de pessoas constituídas pela população considerada como residente no município (presentes e ausentes temporários), na data de referência (considera-se data de referência a noite anterior ao primeiro dia do mês em que se realiza a pesquisa).

Posição na Ocupação – foram definidas quatro categorias para a investigação da posição na ocupação das pessoas no trabalho principal: Empregado, Conta-própria, Empregador e Não Remunerado.

Taxa de Desemprego Aberto – quantifica o nível de procura efetiva de trabalho existente na economia. Isto é obtido pela determinação da proporção de pessoas na condição de desemprego aberto na população economicamente ativa.

Taxa de Desemprego Cessante – é dada pelo quociente entre aqueles classificados como desempregados cessante e a população economicamente ativa, esta formada por ocupados e pelo desemprego aberto cessante. Ela especifica o nível de procura efetiva de trabalho por parte daqueles que já tinham experiência de trabalho anterior.

Taxa de Desemprego Não-Cessante – é dada pela proporção dos desempregados não-cessantes na população economicamente ativa, esta resultante do somatório dos ocupados e do desemprego aberto não-cessante. Essa estatística especifica a intensidade da procura efetiva do trabalho por parte daqueles que não têm experiência de trabalho anterior.

Taxa de Desemprego Total – é determinada pela relação entre o total de desempregados e a população economicamente ativa, a qual é composta pelos ocupados e todos os tipos de desempregados.

Taxa de Inatividade – é calculada pelo quociente entre a população não economicamente ativa (PNEA) a PIA. Esse indicador mensura o grau de inatividade da PIA; isto é, é o complementar da taxa de participação.

Taxa de Ocupação – é definida pela relação entre a população ocupada (PO) e a PIA. Ela determina, dentre aqueles potencialmente aptos para o trabalho (idade maior ou igual a 10 anos), a proporção de pessoas que, efetivamente, tem uma ocupação.

Taxa de Ocupação Informal – mensura o grau de informalização do mercado de trabalho, através do quociente entre os ocupados informais e a população ocupada total.

Taxa de Participação – é dada pela relação entre a população economicamente ativa (PEA) e a população em idade ativa (PIA), o que quantifica o nível de pressão da PEA sobre o mercado de trabalho.

Taxa de Rotatividade – é calculada pelo Ministério do Trabalho a partir das informações mensais de admissões (A) e desligamentos (D), sendo utilizado o menor valor entre o total de admissões e desligamentos sobre o total de empregados no primeiro dia do mês.

EDUCAÇÃO

Alfabetização – considerou-se como alfabetizada a pessoa capaz de ler e escrever pelo menos um bilhete simples no idioma que conhecesse.

Anos de Estudo – a classificação segundo os anos de estudo foi obtida em função da série e do grau que as pessoas estavam freqüentando ou havia freqüentado, considerando a última série concluída com aprovação. A relação foi feita de forma que cada série concluída com aprovação correspondesse a um ano de estudo. A contagem dos anos de estudo teve início em um ano, a partir da 1ª série concluída com aprovação de curso de 1º grau ou do elementar; em cinco anos de estudo, a partir da 1ª série concluída com aprovação de curso médio 1º ciclo; 9 anos de estudo, a partir da 1ª série concluída com aprovação de curso de 2º ciclo; 12 anos ou mais, a partir da 1ª série concluída com aprovação de curso superior. As pessoas que não declararam a série e o grau ou com informações incompletas ou que não permitissem a sua classificação foram reunidas no grupo de anos de estudos "não determinados ou sem declaração".

Dependência Administrativa – inclui o âmbito de subordinação administrativa da escola, ou seja: federal, estadual, municipal e particular.

Educação Especial – oferece atendimento especializado, em nível de educação infantil (creche/estimulação precoce e pré - escola), ensino fundamental, ensino médio, educação de jovens e adultos/supletivo ou outro tipo de atendimento à criança e adolescente portadores de algum tipo de excepcionalidade.

Educação Infantil – primeira etapa da educação básica tem como finalidade o desenvolvimento integral da criança até os 6 anos de idade em seus aspectos físico, psicológico, intelectual e social, completando a ação da família e da comunidade.

Educação Profissional – é aquela integrada às diferentes formas de educação, ao trabalho, à ciência e à tecnologia, que conduz ao permanente desenvolvimento de aptidões para a vida produtiva. A educação profissional tem organização curricular própria e independente do ensino médio, podendo ser oferecida de forma concomitante ou seqüencial a este.

Ensino de Graduação – corresponde à formação de nível superior em universidades, federações ou estabelecimentos isolados de nível superior.

Ensino de Pós-Graduação – abrange os cursos de mestrado e doutorado.

Ensino Fundamental – obrigatório e gratuito para alunos de 7 a 14 anos compreende oito séries letivas. Constitui uma fusão do antigo ensino primário comum (quatro séries, para criança de 7 a 10 anos) e do Ensino Médio de 1º ciclo (também de quatro séries, para adolescentes de 11 a 14 anos), com inovações pedagógicas nas terminalidades do nível de ensino.

Ensino Médio – composto de três ou quatro séries, é equivalente ao antigo Ensino Médio de 2º ciclo e destina-se a conferir habilitação profissional de nível médio à faixa etária de 15 a 18 anos.

Estabelecimento de Ensino – unidade organizacional que pendendo administrativamente de uma única entidade e com uma única direção, oferece ensino.

Estudantes – foram classificadas como estudantes as pessoas que freqüentavam cursos regulares (de ensino fundamental, ensino médio ou superior), de mestrado ou doutorado, pré - escolares, de alfabetização de adultos, supletivos ou pré - vestibulares. As pessoas que freqüentaram somente cursos rápidos de especialização ou extensão cultural (idiomas, cultura, datilografia, atc.) não foram classificados como estudantes. Para efeito de divulgação, as pessoas que estavam cursando o pré - vestibular foram classificadas como freqüentando o 2º grau; e as que estavam cursando alfabetização de adultos foram considerados como freqüentando o 1º grau. Foram incluídas no grau superior as pessoas que cursavam mestrado ou doutorado.

Função Docente – é o número de professores da escola que leciona em cada grau/modalidade de ensino. Um professor pode ter mais de uma função docente.

Matrícula Inicial – número de alunos matriculados em cada grau/modalidade de ensino, efetivamente freqüentando a escola em cada série, de acordo com o horário de funcionamento da turma.

Professores em Exercício – é o total de pessoas em atividades docentes em sala de aula, observando que um professor pode lecionar em mais de um grau/modalidade de ensino.

Salas de Aula Existentes – estão divididas em duas categorias: salas permanentes e salas provisórias.

Taxa de Analfabetismo da População, por Faixa Etária – indica a porcentagem da população de uma faixa não alfabetizada.

Taxa de Escolaridade – fornece o percentual de alunos que estão matriculados dentro de uma determinada faixa etária, previsto para o nível de ensino, com relação à população escolarizável desta mesma faixa. É calculada através do somatório da matrícula, inicial com idade i até a idade x dentro da faixa etária correspondente ao nível de ensino, dividido pela população escolarizável desta mesma faixa etária.

Taxa de Evasão – indica a porcentagem dos alunos matriculados na série k, no início do ano t, que, no ano seguinte, não constam da matrícula, nem como alunos promovidos, nem como alunos repetentes.

Taxa de repetência – é a relação entre o número de alunos repetentes e a matrícula inicial multiplicado por 100.

PREVIDÊNCIA E ASSISTÊNCIA SOCIAL

Acidente de Trabalho – é aquele que ocorre pelo exercício do trabalho a serviço da empresa, ou ainda pelo exercício do trabalho de segurados especiais, provocando lesão corporal ou perturbação funcional, permanente ou temporário, que causa a morte, a perda ou a redução da capacidade para o trabalho.

Acidente de Trajeto – são os acidentes ocorridos no trajeto entre a residência e o local de trabalho do segurado;

Acidentes Devido à Doença do Trabalho – são os acidentes ocasionados por qualquer tipo de doença profissional peculiar a determinado ramo de atividade constante da tabela da Previdência Social.

Acidentes Liquidados – corresponde ao número de acidentes cujos processos foram encerrados administrativamente pelo INSS, depois de completado o tratamento e indenizadas as seqüelas.

Acidentes Registrados – corresponde ao número de acidentes cujos processos foram abertos administrativa e tecnicamente pelo INSS.

Amparos Assistenciais – tal qual as rendas mensais vitalícias, os amparos assistenciais, com valor fixo de um salário mínimo, são garantidos à pessoa portadora de deficiência ou idosa com 70 anos ou mais, que comprove não possuir meios de prover a própria manutenção e nem de tê-la provida por sua família.

Aposentadoria – as aposentadorias são pagamentos mensais vitalícios, efetuados ao segurado por motivo de tempo acumulado de serviço, idade avançada e incapacidade para o trabalho. As aposentadorias podem ser divididas em três grupos: aposentadorias por tempo de serviço, aposentadoria por idade e aposentadoria por invalidez.

Aposentadoria por Idade – é devida ao segurado que alcança o limite de idade de 65 anos, se homem, ou de 60 anos, se mulher, exceto no caso de trabalhadores rurais, para os quais esses limites são de 60 e 35 anos, respectivamente. Se o empregado já cumpriu o período de carência, ao completar 70 anos de idade, se do sexo masculino, ou 65 , se do sexo feminino, a empresa pode requerer sua aposentadoria, sendo esta compulsória;

Aposentadoria por Invalidez – tem direito a aposentadoria por invalidez o segurado que, estando ou não em gozo de auxílio-doença, é considerado incapaz, e insustentável de reabilitação para o exercício que lhe garanta a subsistência. O aposentado por invalidez tem cancelada a aposentadoria se voltar à atividade, ao contrário dos outros tipos de aposentadorias, que são vitalícias;

Aposentadoria por Tempo de Serviço – é devida ao segurado que completa, no mínimo, 30 anos de serviço, se do sexo masculino, ou 25, se do sexo feminino. Seu valor é proporcional ao tempo de serviço (entre 70% e 100% do salário – de - benefício), tornando-se integral aos 35 e 30 anos de serviço, respectivamente.

Auxílios – os auxílios de prestação continuada são classificados em auxílio-doença, auxílio-reclusão e auxílio-acidente.

Auxílio-Acidente – é devido ao segurado que, após a consolidação das lesões decorrentes de acidente de qualquer natureza, sofra de redução de capacidade funcional;

Auxílio-Doença – tem caráter temporário e é devido ao segurado que fica incapacitado, por motivo de doença, de exercer seu trabalho por mais de 15 dias consecutivos, a contar do 16º dia de incapacidade ou, em alguns casos, desde o início desta;

Auxílio-Reclusão – é devido ao (s) dependente (s) do segurado detento ou recluso, desde que este não receba qualquer espécie de remuneração da empresa, nem esteja em gozo de auxílio-doença, aposentadoria ou abono de permanência em serviço.

Benefícios Cessados – um benefício de prestação continuada é cessado quando o segurado perde o direito ao seu recebimento. A cessão representa o fluxo de saída de benefícios do sistema previdenciário.

Benefícios Concedidos – benefício concedido é aquele cujo requerimento apresentado pelo segurado junto ao posto de benefícios é deferido e liberado para pagamento, dado que o segurado preenche todos os requisitos necessários para o recebimento da espécie solicitada. A concessão representa, portanto, o fluxo de entrega de novos benefícios no cadastro de benefícios mantido pela DATAPREV.

Benefícios da Previdência – consistem em prestações pecuniárias pagas aos segurados ou aos seus dependentes de forma a assegurar aos beneficiários da Previdência Social Brasileira meios indispensáveis para a sua manutenção, por motivo de incapacidade, desemprego involuntário, idade avançada, tempo acumulado de serviço, encargos familiares e prisão ou morte daqueles de quem dependiam economicamente.

Benefícios Decorrentes de Acidentes de Trabalho – é devido ao segurado acidentado, ou ao (s) dependentes (s), quando o acidente ocorre no exercício do trabalho a serviço da empresa, equiparando-se a este a doença profissional ou do trabalho, ou ainda, quando o mesmo é sofrido no percurso entre a residência e o local de trabalho, provocando lesão corporal ou perturbação funcional que causa a morte ou redução da capacidade para o trabalho.

Benefícios Emitidos – benefícios emitidos correspondem aos créditos emitidos para pagamento dos benefícios de prestação continuada que estão ativos nos cadastros mantidos pela DATAPREV, ou seja, incorporam apenas aqueles que efetivamente estão sendo encaminhados para os órgãos pagadores (rede bancária e ECT).

Benefícios Mantidos – os benefícios mantidos representam o estoque de benefícios no sistema previdenciário, ou seja, um benefício de prestação continuada é incorporado ao cadastro de benefícios logo após ser concedido, o que implica em pagamentos mensais até que cesse o direito ao recebimento (por exemplo, por morte ou por cessação da incapacidade).

Pensões – as pensões podem ser divididas em dois grupos: pensões por morte e pensões mensais vitalícias.

Pensões Mensais Vitalícias – a pensão mensal vitalícia é devida ao segurado portador de deficiência conhecida como "síndrome de talidomida", ao seringueiro e ao (s) dependente (s) do seringueiro, que trabalharam durante a Segunda Guerra Mundial nos seringais da Região Amazônica e que não possuem meios para sua subsistência;

Pensões por Morte – a pensão por morte é devida ao (s) dependente (s) do segurado, aposentado ou não, que falece. Perde o direito à pensão o pensionista que falece; o menor que completa 21 anos, salvo se inválido; ou ainda, o inválido caso cesse a sua invalidez.

Reabilitação Profissional – é constituída pelos serviços de assistência reeducativa e de readaptação profissional que é prestada pela Previdência Social aos segurados incapacitados parcial ou totalmente para o trabalho, independente de carência, e as pessoas portadoras de deficiência com o objetivo de proporcionar-lhes os meios para a reeducação ou readaptação profissional e social que lhes permitam participar do mercado de trabalho e do contexto em que vivem.

Rendas Mensais Vitalícias – a renda mensal vitalícia, também denominada amparo previdenciário é devida ao maior de 70 anos ou ao inválido que não exerce

atividade remunerada e que comprova não possuir meios de prover sua própria subsistência, ou de tê-la provida por sua família.

Salário-Família – é devido ao segurado empregado, exceto ao doméstico, e ao trabalhador avulso, tanto na condição de ativo como na de aposentado por idade ou invalidez ou, ainda, em gozo de auxílio - doença, na proporção do respectivo número de filhos ou equiparados, de até 14 anos de idade, ou de qualquer idade se inválido.

Salário-Maternidade – o salário-maternidade é devido independentemente de carência de contribuições, à segurada empregada; trabalhadora avulsa, empregada doméstica e trabalhadores rurais, durante 28 anos e 92 dias após o parto.

Serviço Social – o serviço social visa prestar aos beneficiários esclarecimentos sobre seus direitos previdenciários e os meios de exercê-los, além de estabelecer a solução dos problemas que emergem de uma relação com a Previdência Social.

Serviços da Previdência – a previdência social presta a seus segurados, e aos dependentes desses, serviços de assistência reeducativa e de readaptação profissional, em casos de incapacidade parcial ou total para o trabalho, e de orientação e apoio na melhoria de uma inter-relação com a Previdência Social e na solução de problemas pessoais e familiares.

JUSTIÇA E SEGURANÇA PÚBLICA

Acidentes de Trânsito – tipo de registro associado à ocorrência de sinistro a partir dos quais é possível quantificar o número de acidentes com vítimas fatais e não-fatais.

Divisão Judiciária – o território do Estado da Paraíba tem como unidades judiciária as comarcas, comarcas vinculadas e distritos judiciários. As comarcas são agrupadas em zonas judiciárias.

Comarcas – as comarcas classificam-se em quatro entrâncias, a saber: 1ª, 2ªe 3ª entrância e entrância especial.

Em cada município haverá sede de comarca, dependendo a sua implantação do cumprimento dos requisitos estabelecidos na Lei de Organização e Divisão Judiciária, mediante apuração pelo Tribunal de Justiça.

Distritos Judiciários – cada distrito judiciário terá, pelos menos, um ofício de registro civil de pessoas e um juizado de paz.

A instalação do distrito ter-se-á por feita com a posse da primeira pessoa que ocupar o cargo de oficial do registro civil de pessoas naturais. O cargo de juiz de paz será exercido nos distritos judiciários.

Ocorrências Policiais – o registro de uma ocorrência pode se dar de duas formas: se houver atendimento da polícia militar, será feito um registro do serviço na PM. Em seguida, o caso será encaminhado a uma delegacia onde será preenchido um registro de ocorrências. Entretanto, uma vítima pode dirigir-se diretamente a uma delegacia e, portanto, não haverá registro da PM. As ocorrências policiais estão classificadas de acordo com sua definição no Código Penal, na lei de contravenção, etc.

REPRESENTAÇÃO POLÍTICA

Abstenção – percentual de eleitores que não comparecem para votar.

Eleitor – é pessoa a quem se atribui a aptidão de participar da escolha de uma pessoa para exercer um cargo público.

Votante – é a pessoa que vota ou exerce o direito de voltar.

Voto Nominal – é o voto atribuído ao candidato, diferente do voto de legenda.

HABITAÇÃO

Abastecimento de Água – investigou-se a existência de água canalizada nos domicílios particulares permanentes e a sua proveniência. Quanto a existência de água canalizada, os domicílios foram classificados em:

Com Canalização Interna – para o domicílio que tivesse água canalizada para, pelo menos, um cômodo; ou

Sem Canalização Interna – para o domicílio que não tivesse água canalizada para nenhum cômodo.

A proveniência da água utilizada nos domicílios foi classificada em:

Rede Geral – quando o domicílio fosse servido por água proveniente de uma rede geral de distribuição, com canalização interna ou, pelo menos, para o terreno ou propriedade onde se situava; ou

Outra – quando o domicílio fosse servido por água proveniente de poço ou nascente, reservatório abastecido por carro - pipa, coleta de chuva ou outra procedência que não se enquadrasse nas anteriormente descritas;

Banheiro ou Sanitário – considerou-se como banheiro o cômodo destinado a banho e que também dispusesse de vaso sanitário ou buraco para defecações.

Considerou-se como sanitário o cômodo ou local limitado por paredes de qualquer material, coberto, ou não, por um teto e que dispusesse de vaso sanitário ou buraco para defecações.

Destino do Lixo – o lixo proveniente dos domicílios particulares permanentes foi classificado de acordo com os seguintes destinos:

Coletado Diretamente – quando o lixo fosse coletado diretamente por serviço ou empresa de limpeza, pública ou privada que atenda ao logradouro em que se situava o domicílio;

Coletado Indiretamente – quando o lixo fosse depositado em caçamba, tanque ou depósito de serviço ou empresa de limpeza, pública ou privada, que posteriormente o recolha; ou

Outro – quando o lixo fosse queimado ou enterrado na propriedade, jogado em terreno baldio, logradouro, rio ou mar ou tivesse outro destino que não se enquadrasse nos anteriormente descritos.

Domicílio – local de moradia, estruturalmente independente, formado por um ou mais cômodo, com entrada privativa; por extensão, foram considerados também como domicílios prédios em construção, tendas, grutas e locais que estivessem sendo utilizados para moradia na data de referência.

Domicílio Particular – considerou-se como particular aquele domicílio que servia de moradia a uma, duas, ou no máximo cinco famílias, mesmo que estivesse

localizado em estabelecimento industrial, comercial, etc. O prédio em construção onde residiam até cinco pessoas, embora sem laço de parentesco e/ou dependência doméstica, também foi considerado como domicílio particular. Nas casas de cômodos e nos edifícios de apartamento considerou-se cada unidade residencial como um domicílio particular, assim como as fazendas, estâncias, etc., também constituíram um conjunto de domicílios particulares.

Os domicílios particulares foram classificados, quanto à espécie, em:

Permanente – para o domicílio localizado em casa, apartamento ou cômodo e destinado à moradia;

Improvisado – o que não atendia à referida condição, embora servisse de moradia na data do censo.

Esgotamento Sanitário – o escoadouro do banheiro ou sanitário de uso dos moradores dos domicílios particulares permanentes foi classificado, quanto ao tipo, em:

Rede Coletora – quando a canalização das águas servidas e dos dejetos estivesse ligada a um sistema de coleta que as conduzisse para um desaguadouro geral da área, região ou município, mesmo que o sistema não dispusesse de estação de tratamento da matéria esgotada;

Fossa Séptica – quando as águas servidas e os dejetos fossem esgotados para uma fossa, onde passavam por um processo de tratamento ou decantação, sendo a parte líquida absorvida no próprio terreno ou canalizada para um desaguadouro geral da área, região ou município; ou

Outro – quando os dejetos fossem esgotados para uma fossa rudimentar (fossa negra, poço, buraco, etc.), diretamente para uma vala, rio, lago ou mar, ou quando o escoadouro não se enquadrasse em quaisquer dos tipos descritos anteriormente.

Média de Moradores por Domicílio – é o resultado da divisão do número de moradores em domicílio pelo número de domicílio particulares permanentes. Indica o número médio de pessoas no domicílio.

Rendimento Nominal Médio Mensal – a investigação do rendimento nominal médio mensal limitou-se aos chefes dos domicílios. Considerou-se como rendimento nominal médio mensal a soma de todos os rendimentos do chefe do domicílio, do qual foram investigados: o rendimento bruto da ocupação habitual, o rendimento bruto de outras ocupações, o rendimento bruto proveniente de aposentadoria e/ou pensão e o rendimento bruto ou a média dos últimos 12 meses corrigida monetariamente, para outros rendimentos que não se enquadrassem em nenhuma categoria relacionadas anteriormente (o mês investigado foi o mês de agosto, no ano do censo).

AGROPECUÁRIA

Área Colhida – é a parcela da área plantada de cada produto que foi realmente colhida durante o ano-base do levantamento. Para as culturas temporárias de curta e média duração, a área colhida será no máximo igual à área plantada quando não houver perda por adversidade climática (chuva, seca, granizo, geada, etc.), patogênica ou econômica.

Área Plantada – é a área total plantada existente de cada produto, no ano de referência do levantamento.

Classe de Área – classificação dos imóveis segundo o tamanho de sua área total.

Classe de Área Total "Igual a 0" – refere-se à classificação de imóveis sem informação de área.

Culturas Permanentes – são culturas de longo ciclo vegetativo que permitem colheitas por vários anos sem necessidade de novo plantio.

Ex.: algodão arbóreo, banana, cacau, café, côco-da-baía, laranja, pimenta-do-reino, sisal e uva.

Culturas Temporárias – são culturas de curta ou média duração, geralmente com ciclo vegetativo (período compreendido entre o plantio e a colheita) inferior a um ano e que depois de colhidas, necessitam de um novo plantio.

Ex.: algodão herbáceo, amendoim, arroz, batata-inglesa, cebola, feijão, fumo, milho e soja.

Grande Propriedade – categoria dos imóveis com área total superior a 15 MF.

Imóvel Produtivo – no artigo 6º da lei 8.629 de 1993, considera-se propriedade produtiva aquela que, explorada econômica e racionalmente, atinge, simultaneamente, graus de utilização da terra e da eficiência na exploração, segundo índices fixados pelo órgão federal competente.

$1 – o grau de utilização da terra, para efeito do caput deste artigo, deverá ser igual ou superior a 80 %, calculado pela relação percentual entre a área efetivamente utilizada e área aproveitável total do imóvel.

$2 – o grau de eficiência na exploração da terra deverá ser igual ou superior a 100.

Imóvel Rural – é o prédio rústico, de área contínua, formado de uma ou mais parcelas de terra, que seja ou possa ser utilizado em exploração agrícola, pecuária, extrativa vegetal ou florestal e agro-industrial, independente de sua localização na zona rural ou urbana do município.

Média Propriedade - categoria dos imóveis com área total superior a 4 MF a até 1555 MF.

Minifúndio – categoria dos imóveis com área menor ou igual a 1 MF.

Módulo Fiscal (MF) – fixado para cada município, é utilizado para o cálculo do número de módulos fiscais dos imóveis rurais (Instruções Especiais/INCRA n.º 19/80,20/80,23/82, 27/83,29/84,32/85,33/86, e 37/87;

Pequena Propriedade – categoria dos imóveis com área total superior a 1 MF e até 4 MF.

Produção Agrícola Municipal – informações sobre a área colhida, quantidade produzida e valor da produção de produtos agrícolas provenientes de culturas temporárias e permanentes.

Produção de Ovos de Galinha – informações relativas à produção de ovos de galinha em estabelecimentos com 1.000 ou mais galinhas poedeiras.

Produção da Pecuária Municipal – informações relativas aos efetivos dos rebanhos: bovinos, bubalinos, eqüino, asinino, muar, suíno, ovino e caprino, de coelho e de aves; produção de leite, lã e ovos, mel e casulos do bicho-da-seda.

Rendimento Médio – a quantidade produzida em kg dividido pela área colhida em ha.

Silo – unidade armazenadora de grãos, caracterizada por um ou mais compartimentos estanques denominados células.

Unidades Armazenadoras – prédios ou instalações construídos ou adaptados para a armazenagem de produtos.

Valor da Produção – é o preço médio do produto multiplicado pela quantidade produzida.

INDÚSTRIA

Bebidas – fabricação de vinhos, aguardentes, licores e outras bebidas alcóolicas não especificadas, incluindo ainda a fabricação de cervejas, chopes e malte, cajuínas e refrigerantes. Engarrafamento e gaseificação de água mineral, destilação de álcool e fabricação de sucos de frutas, legumes e outros vegetais, xaropes para refrescos ou refrigerantes.

Borracha – beneficiamento de borracha natural, fabricação de pneumáticos e câmaras de ar, peças e acessórios de borracha para veículos, máquinas e aparelhos exclusive correias, canos, tubos e mangueiras, artigos de borracha para uso doméstico e na fabricação de artefatos de borracha não classificados.

Diversas – fabricação de instrumentos e aparelhos de medida, não elétricos, para uso técnico e profissional, aparelhos não elétricos, para usos médico-cirúrgicos, odontológicos e de laboratórios, aparelhos de defeitos físicos, inclusive cadeira de roda. Consiste também na fabricação de aparelhos e materiais fotográficos e cinematográficos e de ótica não especificados. Lapidação de pedras preciosas e semi-preciosas, com fabricação de joalheria, ourivesaria, bijuteria, lâminas para barbear e de instrumentos musicais. Produção de discos para fonógrafos exclusive a padronização de matrizes. Revelação, copiagem, corte, montagem, gravação, dublagem, sonorização e outros trabalhos concernentes à produção de películas cinematográficas, e a fabricação e produção de fitas magnéticas para processamento de dados. Fabricação de quadros-negros, lousas e outros artigos escolares, etiquetas para uso industrial, aviamento para costura, brinquedos, peças e acessórios, filtros para cigarros, perucas, etc.

Editorial e Gráfica – edição e impressão de jornais, livros e periódicos (revistas, figurinhas e almanaques), livros científicos, técnicos, literários e outras obras de texto, inclusive manuais. Impressão de material para usos industrial, comercial, propaganda e para outros fins, como também a impressão litográfica e off-set em folhas metálicas e outros materiais inclusive fabricação e embalagens. Produção de matrizes para impressão, encadernação, douração, plastificação e execução de trabalhos similares e execução de serviços gráficos não classificados.

Extração de Minerais e Metálicos – consiste na extração de minério de ferro, metais preciosos, metais não ferrosos (bauxita, cobre, cassiterita e manganês), sintetização ou polonização de minerais metálicos, extração de minerais para fabricação de adubos e fertilizantes para elaboração de outros produtos químicos, extração de pedras e outros materiais para construção, como também na extração do sal, de pedras preciosas e semipreciosas, de outros minerais não metálicos, de petróleo, gás natural e combustíveis minerais de carvão-de-pedra, xisto betuminoso e outros combustíveis, extração de gesso, e minerais radioativos (urânio, tório e areia monazítica).

Fumo – preparação do fumo, fabricação de cigarros e produtos do fumo (em folha, rolo, corda), charutos, cigarrilhas e outros produtos de fumo não especificados.

Madeira – serrarias e fabricação de estrutura de madeira e peças para instalações industriais e comerciais exclusive artigos para mobiliário, caixas de madeira armadas, urnas e caixões mortuários, e outros artigos de carpintaria não classificados ou especificados.

Material de Transporte – construção e reparação de embarcações e estruturas flutuantes, fabricação de caldeiras, máquinas, turbinas e motores marítimos e na reparação de embarcações de motores marítimos de qualquer tipo, construção de locomotivas, carros-motores e vagões ferroviários. Fabricação de ferro e acessórios para veículos automotores exclusive os de instalação elétrica e de borracha, plástico e vidro, e ainda a fabricação de bicicletas e triciclos ou não, e motociclos inclusive peças e acessórios. Construção e montagem de aviões, e também reparação de turbinas e motores. Fabricação de peças e acessórios para veículos de tração animal e outros veículos não especificados.

Material Elétrico e de Comunicação – fabricação e geradores, transformadores, conversores regulares de voltagem e semelhantes, como também os aparelhos e utensílios elétricos para fins industriais e comerciais, os equipamentos e aparelhos de telefone e radiotelefonia.

Mecânica – fabricação de caldeiras geradoras de vapor, turbinas e máquinas a vapor, rodas e turbinas hidráulicas , motores e combustão interna e moinho de vento, inclusive turbos geradores e motores para embarcações, veículos ferroviários, automotores, aviões, motocicletas, etc. Fabricação de máquinas, aparelhos e equipamentos, materiais para instalações hidráulicas, aparelhos e materiais para agricultura, avicultura, cunicultura, apicultura e beneficiamento e preparação de produtos agrícolas. Fabricação de cronômetros e relógios elétricos ou não, inclusive peças de reposição, como também montagem de tratores, máquinas e aparelhos de terraplenagem , dentre peça de reposição e manutenção. Ainda nessa indústria, estão inclusos os serviços industriais de usinagem , torneira, fresagem, solda e semelhantes, inclusive serviços industriais de controle de qualidade.

Metalúrgica – produção de ferro-gusa e esponjoso, aços em formas primárias e semi-acabados. Incluindo produção de canos e tubos, arames de aço, metalurgia dos metais não ferrosos em formas primárias, produção de ligas de metais não ferrosos em forma primária, bronze, latão, tambaque, exclusive de metais preciosos. Fabricação de estruturas metálicas e ferragens eletrotécnicas, como também produtos padronizados de trifilado de ferro e aço e de metais não ferrosos obtidos em tornos automáticos (parafusos, pinos, rebites e arruelas).Produção de lã e palha de aço, de artigos de ferro ou metal, de grades, portões, esquadrias, etc. Fabricação de artefatos de metal para escritório e uso de outros artigos de metal, não especificados ou não classificados.

Produtos Alimentares – beneficiamento de café, cereais e produtos afins, moagem de trigo, torrefação solúvel, produtos de milho exclusive óleos, produtos de mandioca e farinha diversas. Beneficiamento de castanha de caju e do guará, conserva de frutas, legumes e outros vegetais. Fabricação de doces exclusive de confeitaria, balas e caramelos, bombons e chocolates, gomas de mascar, moagem de açúcar e produtos de laticínios. Preparação de refeições industriais do pescado, conservas de carne e produtos de salsicharia, não processados em matadouros e frigoríficos. Preparação de leite, especiarias e condimentos inclusive vinagre. Abate de animais e preparação de

conservas de carnes, inclusive subprodutos. Fabricação de rações balanceadas e de alimentos preparados para animais inclusive farinhas de carne, sangue, osso, peixe e os produtos alimentares não especificados.

Produtos de Materiais Plásticos – fabricação de laminados plásticos e artigos de material plástico para uso na indústria de construção, mecânica, material elétrico, material de transporte e artigo plástico para decoração e outros artigos de material plástico para usos industriais não classificados, como também fabricação de artigos diversos de material plástico, etc.

Produtos de Minerais Não Metálicos – britamento de pedras, aparelhamento de pedra para construção (meios-fios, paralelepípedos, pedras lavradas e marroadas), aparelhamento do mármore, ardósia, granito e outras pedras em chapas e placas, execução de esculturas e outros trabalhos em alabastro, mármore, ardósia, granito e outras pedras, fabricação de cal, de telhas, tijolos e outros artigos de barro cozido, exclusive cerâmica e refratário, estruturas pré-moldadas de cimento armado, postes, estacas, vigas e dormentes, canos, marrilhas, tubos, conexões, ladrilhos, mosaicos, pastilhas, cerâmica e artigos de grés, como também na fabricação de azulejos, ladrilhos, mosaicos e lajotas, material sanitário, velas filtrantes e outros artefatos de porcelana, fiança e cerâmica artística, exclusive louças para serviço de mesa e também na fabricação de cimento, de artefato de cimento para construção, exclusive de fibrocimento, e também na fabricação de todos os artigos de vidro modelados, vidros para laboratório de análises, artigos de vidro e cristal para indústria de material elétrico e iluminação (bulbos, lâmpadas e tubos para válvulas). Beneficiamento, fabricação e elaboração de minerais não metálicos, não especificados ou não classificados.

Produtos Farmacêuticos e Veterinários – produtos farmacêuticos e veterinários não dosados, dosados e homeopáticos.

Têxtil – beneficiamento de fibras têxteis vegetais, artificiais ou sintéticos. Consiste na fabricação de linhas e fios para coser e bordar. Fiação, e tecelagem de seda animal, algodão, tecelagem de lã, tecelagem de cordas juta e outras fibras têxteis.

COMÉRCIO

Cheques Negativos – são os cheques não autorizados pelo Telecheque, ou seja, os que constam informações negativas, como informações do Banco Central e negativação de clientes.

Cheques Positivos – são os cheques autorizados pelo Telecheque, ou seja, os que não possuem informações negativas no sistema.

Combustíveis e Lubrificantes – combustíveis, lubrificantes, gases liqüefeitos e querosene e outros não especificados.

Comércio Ambulante – gêneros alimentícios (ambulante), confecções (ambulante) cigarro (ambulante), como também frutas e verduras, etc.

Cooperativas e Lojas de Departamento – cooperativas agropecuárias, consumo de eletrodoméstico, produto em geral (lojas de departamento) e outros do mesmo gênero não especificado.

Faturamento Real do Comércio Varejista – o Índice de Preço Varejista, que visa a acompanhar o desempenho do setor varejista, é obtido a partir de duas variáveis: o faturamento nominal de cada atividade e o seu respectivo índice de preços. A variável decorrente dessa operação é denominada de faturamento real.

Fumos, Cigarros e Artigos de Tabacaria – fumos, cigarros e artigos de tabacaria e outros produtos do mesmo gênero não especificado.

Livraria, Papelaria e Artigos para Escritório – papel, impressos e artigos para escritório, artigos de desenho e também para pintura e arte, jornais, revistas e periódicos, livro, papelaria e outros artigos do mesmo gênero não especificados.

Máquinas e Aparelhos Eletro – Eletrônicos e Mecânicos – máquinas e aparelhos para comunicação e telecomunicação e de aparelhos elétricos e eletromecânicos, como também máquinas e aparelhos eletrônicos e para processamento de dados, inclusive peças e acessórios, máquinas e aparelhos de refrigeração em geral e também aparelhos fotográficos e raio – X , microfilmagem, escritório, motores marítimos, aparelhos sonoros, gravadores, caixas acústicas, etc.

Máquinas e Equipamentos Médico-Hospitalares – máquinas e aparelhos odonto-cirúrgicos, equipamentos e aparelhos médicos, ortopédicos e hospitalares e outros do mesmo gênero não especificado.

Máquinas e Produtos Agropecuários – bombas e motobombas, máquinas, suplementos agrícolas e produtos para agricultura, produtos agropecuários, químicos e fertilizantes, rações balanceadas e suplementos, sementes e mudas, tratores e máquinas diversas e outros gêneros não especificados.

Material para Construção em Geral – artefatos de cimento, gesso e amianto, cerâmica, pisos e revestimentos, esquadrias metálicas, ferragens, madeira em geral, mármore, material elétrico, hidráulico para construção (depósito) e material para pintura automotiva, tinturas e vernizes, vidros e molduras e outros produtos do mesmo gênero não especificado.

Outros – armas e munições, artigos para festas, funerários, limpeza e higiene, artigos para caça e pesca , religiosos e de umbanda, artigos usados, inclusive sucatas, equipamentos e peças mecânicas, elétricas, eletrônicas e eletromecânicas, equipamentos de segurança, ferramentas, ferragens, diversos e semelhantes, gelo, fogos de artifício, produtos veterinários, produtos minerais, pedras preciosas ou semipreciosas e semelhantes, artigos de joalheria, relógios, cine – foto, material fotográfico, óticas e outros do mesmo gênero não especificado.

Perfumaria e Produtos Farmacêuticos – produtos farmacêuticos, inclusive perfumaria e cosméticos, produtos médicos, odontológicos e ortopédicos, e outros produtos do mesmo gênero não especificado.

Pescados, Animais, Carnes e Derivados – animais, carnes e derivados em açougue, animais vivos, aves, ovos, camarões, pescados e outros do mesmo gênero não especificado.

Produtos Básicos – são os produtos essenciais ao processo de transformação. São encontrados em sua forma originária ou com diminuta parcela de pré – beneficiamento.

Produtos de Gêneros Alimentícios – produtos de gêneros alimentícios em geral, e produtos de supermercados, artigos de mercados, de minimercados e mercearias, artigos ou produtos de padarias e confeitarias, massas alimentícias, óleos e gorduras comestíveis, hortaliças, frutas e tubérculos, alimentos preparados, lanches, lanchonetes, restaurantes, bares, marmitarias, bufê, doces, balas e biscoitos, farinhas, amidos e sementes, sorvetes e tortas geladas, picolés, congelados e semelhantes, outros produtos do mesmo gênero não especificado.

Produtos Industrializados – dividem – se em produtos semimanufaturados e produtos manufaturados.

Produtos Manufaturados – são produtos industrializados em escala final de processamento, ou seja, concluídos.

Produtos Semimanufaturados – estão em 1º grau de beneficiamento. São produtos intermediários no processo de transformação, ou seja, são produtos básicos trabalhados em escala interposta entre os processos industrializados.

Veículos, Peças e Acessórios – baterias, bicicletas, peças e acessórios para bicicletas, veículos, peças e acessórios para veículos e motos e ainda outros do mesmo gênero não especificado.

Vestuário, Tecidos, Calçados, Armarinho e Miudezas – artigos de armarinhos e miudezas de boutiques, peças íntimas, calçados, confecções em geral, malas e bolsas, redes, fios e cordões, roupas de cama e mesa, tecido e outros artigos do mesmo gênero não especificado.

SERVIÇOS

Serviços Comerciais – correspondem a serviços auxiliares do comércio de mercadorias na área de representação, armazéns gerais, serviços de pesquisa diversa, publicidade e propaganda, locação de bens móveis, exclusive leasing. Abrange também os serviços de processamento de dados, de assessoria, consultorias, organização e administração de empresas, de engenharia de projetos, arquitetura e decoração, elaboração de projetos, pesquisas e informações comerciais, serviços de contabilidade, de fotografia, empreiteiras e locadores de mão – de – obra, conservação e limpeza de imóveis, serviços de segurança e outros serviços não especificados, serviços de processamento de dados.

Serviços de Alojamento – abrangem os serviços de hotéis, motéis, hospedarias, estalagem e habitação coletiva, pensões, pousadas e semelhantes e outros serviços de alojamento.

Serviços de Comunicação – correspondem a serviços de telefonia, telegrafia e correios, radiodifusão e televisão, jornalismo e outros serviços de comunicação.

Serviços de Diversões e Jogos – nestes serviços incluem-se: cinemas, teatros, parques de diversões, aparelhos elétricos e eletrônicos, show ao vivo, jogos de boliches, bilhar e semelhantes, apostas de loterias e outros serviços de diversões não especificados.

Serviços de Escritórios de Gerência e Administração e Depósitos Fechados – correspondem a serviços de escritório, de empresas, de extração e tratamento de minerais, escritório ou depósito de empresa da indústria de produtos de minerais não metálicos, metalúrgica, mecânica, material elétrico e de comunicações, material de transporte, indústria de madeira, mobiliário, papel e papelão, borracha, couro e peles e produtos similares, indústria química, indústria farmacêutica e veterinária, perfumaria, sabões e velas, indústria têxtil, vestuário, calçados e artefatos de tecidos, incluindo também os escritórios ou depósitos de empresa da indústria de produtos alimentares, de bebidas, fumo, editorial e gráfica, utilidade pública, indústria de construção, pesquisa na agricultura e criação animal, empresa de serviços de transporte de comunicações, alojamento e alimentação, empresa de serviços de reparação, manutenção e conservação, serviços pessoais, comerciais, diversões.

Nesses serviços, relacionam-se também depósito fechado de empresa industrial, comércio atacadista, varejista, escritório ou depósito de empresa de participação e outras empresas de atividade não especificada.

Serviços de Reparação, Manutenção e Conservação – corresponde a serviços de reparação, manutenção e conservação de máquinas e aparelhos de uso doméstico, exclusive máquinas de costuras; reparação, manutenção e conservação de máquinas e aparelhos de uso em escritórios; de uso terapêutico, de bombas de gasolina, de máquinas registradoras; de máquinas de costura, de elevadores, de máquinas e aparelhos não especificados, assim como: reparação de veículos, exclusive embarcações, aeronaves e veículos ferroviários; manutenção e conservação de veículos em geral; reparação de artigos de madeira, exclusive mobiliários; reparação e conservação de artigos mobiliários entre outras reparações não especificadas ou não classificadas.

Serviços de Transportes - estão incluídos os serviços de transportes aquaviários de passageiros e/ou cargas, administração portuária, transportes ferroviários de passageiros e/ou cargas, transportes rodoviários de passageiros e cargas, transportes urbanos de passageiros e/ou cargas, transportes aéreos de passageiros e/ou de cargas e outros serviços de transportes não especificados.

Serviços Pessoais – nestes serviços compreendem-se higiene - barbearias, saunas, salões de beleza - lavanderia, confecções sob medidas e reparação de artigos de vestuários – inclusive calçados, serviços de advocacia, assistência médica, odontológica e veterinária, estabelecimentos particulares de ensino do 1º grau, 2º graus, ensino superior e ensino integrado assim como cursos livres e outros profissionais liberais são ligados diretamente ao comércio, etc.

TRANSPORTE

Automotriz – veículo destinado ao transporte de passageiros, mas com motor próprio para sua propulsão.

Carga Útil – é o peso do carregamento do vagão, isto é, a diferença entre o peso bruto do vagão e sua tara.

Centro Populacional – cidade, distrito, vila, etc., tido como "pontos notáveis" para definir um trecho rodoviário (início e fim).

Duplicada (DUP) – rodovia pavimentada contendo duas ou mais pistas de rolamento.

Em Obras – qualquer trecho rodoviário no qual esteja sendo executado serviços de implantação ou duplicação. Para cada um desses três tipos de serviços, o trecho receberá as denominações: Em Obras de Implantação (EOI), Em Obras de Pavimentação (EOP(, Em Obras de Duplicação (EOD).

Frota de Veículos – todos os carros licenciados que circulam no Estado.

Granéis Líquidos – a movimentação de cargas do tipo: óleo diesel, gasolina, querosene de avião, petróleo comum, gás liquefeito de petróleo (GPL), álcool anidro, óleo combustível, líquido de castanha de caju (LCC) e lubrificantes naftênicos.

Granéis Sólidos – consideram-se granéis sólidos a movimentação de cargas, tais como: trigo em grãos, milho, soja, derivados de soja e fertilizantes.

Implantada (IMP) – rodovia construída de acordo com as normas rodoviárias de projeto geométrico, com revestimento primário na pista de rolamento.

Leito Natural – rodovia existente, constituída em primeira abertura sem atendimento às normas rodoviárias de projeto geométrico.

Navegação de Cabotagem – é a navegação realizada Porto a Porto no próprio país.

Navegação de Longo Curso – é a navegação realizada com o Comércio Internacional, ou seja, Navegação externa.

Pavimentada (PAV) – rodovia que apresenta pista de rolamento em pavimento asfáltico, concreto, ou pedra poliédrica.

Planejada (PLA) – rodovia fisicamente inexistente, porém para a qual são previstos pontos de passagem que estabelecem uma diretriz destinada a atender uma demanda potencial de tráfego.

Rede Transitória – são rodovias estaduais existentes, cujos traçados coincidem com as diretrizes de rodovias federais.

Revestimento Primário (RP) – tipo de revestimento de pista de rolamento constituído de solo granular estabilizado e extraído de jazidas previamente estudadas.

Travessia Urbana – são ruas ou avenidas de um centro populacional que servem de ligação entre dois trechos consecutivos de uma rodovia.

Veículos Licenciados – os veículos que estão em dia com o licenciamento.

COMUNICAÇÃO

Caixa de Coleta – receptáculos em acrílicos, instalados em logradouros públicos ou em estabelecimentos comerciais, destinados ao atendimento do usuário por meio de depósito de correspondências previamente franqueadas.

Caixa Postal do Correio Eletrônico – espaço de memória em um computador para armazenamento de informações destinadas a um usuário específico.

Centro de Atendimento Fonado – é o setor que presta o serviço de telegrama fonado, em que o cliente, assinante de linha telefônica, terá acesso a esse Centro através do número especial 135 para transmitir o telegrama e informações adicionais.

Centro de Serviço Telemático – é o administrador dos procedimentos operacionais, relacionados com o atendimento ao cliente para prestação de serviços telemáticos.

Correio Eletrônico – serviço de comunicação que permite a troca de mensagens através de um meio eletrônico.

Emissora de TV – é a emissora de radiodifusão de televisão que transmite simultaneamente sinais de imagens e som destinados a serem recebidos pelo público em geral.

Estação de Amplitude Modulada – é a estação radiodifusão que realiza as suas emissões com modulação em amplitude (AM).

Estação de Freqüência Modulada – é a estação radiodifusão que realiza as suas emissões com modulação em freqüência (FM).

Internet – é uma união de dezenas de milhares de redes de computadores em todo o mundo, interligados através de um protocolo de comunicação comum (TCP/IP – Transmission Control Protocol/Internet Protocol).

Mensagem Telegráfica – é uma mensagem de caráter urgente, transmitida geralmente por meio elétrico ou eletrônico, para entrega ao destinatário.

Porte Pago – é o serviço que possibilita a postagem de impressos franqueados mediante colagem de etiqueta padronizada, impressão ou carimbo de indicação "PORTE PAGO", no regime nacional ou "PORTPAYÉ", no internacional.

Provedor na Internet – entidade que presta o serviço de conexão à rede mundial Internet.

Pulsos – unidade do tempo de utilização de uma linha telefônica para efeito de cobrança.

Reembolso Postal – consiste no recebimento, encaminhamento e entrega, pela ECT, exclusivamente em território nacional, de objetos postais e no pagamento aos remetentes dos valores por estes determinados e recebidos dos destinatários.

Taxa de Chamadas Complementares DDD – é a relação percentual entre o número de chamadas DDD completadas na primeira tentativa e o número total de tentativas de chamadas intra – estadual e interestadual, nos horários de maior movimento.

Taxa de Chamadas Locais Completadas - é a relação percentual entre o número de chamadas locais completadas na primeira tentativa e o número total de tentativas locais.

Taxa de Congestionamento DDD – é a relação percentual entre o número de tentativas de chamadas DDD que não se completam por congestionamento e o número total de tentativas de chamada DDD, intra-estadual e interestadual, nos horários de maior movimento.

Telefones de Uso Público (TUPs) – telefones públicos locais, comunitário, compartilhado, fale-fácil, cartão indutivo, semipúblico e post serviços.

Telefones Públicos (TPs) – terminais telefônicos destinados exclusivamente para uso com moeda ou cartão.

Telex – serviço da EMBRATEL que permite a transmissão e recepção de mensagens de texto sem necessidade de armazenamento em meio eletrônico.

Terminal Não-Residencial – terminal telefônico utilizado por estabelecimentos industriais, comerciais, de profissionais liberais no exercício de sua profissão, ou de órgãos percentuais aos poderes públicos municipal, estadual ou federal.

Terminal Residencial – terminal telefônico utilizado por domicílio residencial.

Tráfego Total – todos os objetos de qualquer modalidade (carta, cartão-postal, cheque correios, impressos, etc.) postados nas unidades dos correios.

ENERGIA

Comércio, Serviços e Outras Atividades – são alocados nesta categoria as unidades consumidoras que exercem atividade comercial, de prestação de serviços (exclusive os serviços públicos) e outras atividades não previstas nas demais classes, inclusive o fornecimento destinado às instalações de uso comum de prédio ou conjunto com predominância de unidades consumidoras não residenciais. A classe comercial deve ser estratificada nas seguintes subclasses: comercial; serviços de transportes, exclusive tração elétrica; serviços de comunicações e telecomunicações; serviços de irrigação; outros serviços e outras atividades.

Consumo Próprio – o consumo próprio é o fornecimento destinado ao próprio concessionário devendo ser consideradas as seguintes subclasses: próprio, canteiro de obras e interno.

Iluminação Pública – são alocados nesta categoria a iluminação de ruas, praças, avenidas, jardins, vias, estradas e outros logradouros de domínio público de uso comum e livre acesso de responsabilidade de pessoa jurídica de direito público.

Industrial – são alocados nesta categoria as unidades consumidoras que desenvolvem atividades industriais. Para que se tenha um conjunto mais homogêneo com relação à atividade industrial sugere-se estratificar os consumidores nos seguintes gêneros: extração de tratamento de minerais; produtos minerais não metálicos; metalúrgica; mecânica; material elétrico e de comunicações; madeira; mobiliário; papel e papelão; borracha; couros, peles e produtos similares; química; produtos farmacêuticos e veterinários; perfumaria, sabões e velas; produtos de materiais plásticos; têxtil; vestuário, calçados e artefatos de tecidos; produtos alimentares; bebidas; fumo; editorial e gráfica, diversos; utilidade pública; e construção.

Poder Público – são alocados nesta categoria os consumidores, independentes da atividade desenvolvida, que forem de responsabilidade de pessoa jurídica de direito público, exceto a iluminação pública e os serviços públicos

Redes de Distribuição Rural – são linhas rurais que fazem a distribuição de energia elétrica aos diversos consumidores.

Redes de Distribuição Urbana – são linhas urbanas que fazem a distribuição de energia elétrica aos diversos consumidores.

Residencial – são alocados nesta classe os consumidores que utilizam a energia elétrica para fins residenciais, salvo aqueles situados em propriedade rural na qual seja desenvolvida atividade agropecuária com objetivo econômico. Inclui-se nesta classe o fornecimento para uso comum de prédios ou conjuntos com predominância de unidades consumidoras residenciais.

Rural – são alocados nesta categoria consumidores que desenvolvem atividade rural com objetivos econômicos. Esta categoria é estratificada nas seguintes subclasses: agropastoril; cooperativa de eletrificação rural; indústria rural e coletividade rural.

Serviço Público – são alocados nesta categoria os consumidores que utilizam motores, máquinas e equipamentos para prestação de serviços públicos de água, esgoto, saneamento e tração urbana e/ou ferroviária explorados mediante concessão ou autorização.

Subestações – são equipamentos que fazem a transformação na tensão elétrica de uma tensão menor para uma maior (transformador elevador de tensão) e de uma tensão maior para uma menor (transformador abaixador de tensão).

Suprimento de Energia – é o intercâmbio de energia entre empresas de energia elétrica. "Linhas de Transmissão".

SANEAMENTO BÁSICO

Economia – todo imóvel, ou subdivisão de um imóvel com ocupação independente, dotado de no mínimo um ponto de água, perfeitamente identificável como uma unidade autônoma, para efeito de faturamento.

Índice de Atendimento de Água ou Esgoto – valor percentual obtido, através da relação entre população abastecida ou servida por esgoto, pela empresa, dividida pela população urbana total da localidade.

Rede de Distribuição de Água – conjunto de tubulações e partes acessórias destinadas a distribuir água no sistema de abastecimento público.

Volume Faturado – quantidade de água (medida e/ou estimada) ou de esgotos, faturado no mês, relativo às economias residenciais, comerciais, industriais e públicas.

Volume Produzido Necessário – corresponde à quantidade teórica de água, "produzida" mensalmente, necessária para atender as ligações reais do sistema, segundo apurado pelo produto: consumo diário per capita adotado x nº. de ligações reais x taxa de ocupação populacional x trinta dias.

TURISMO

Albergue – é um meio de hospedagem na qual o hóspede tem acesso a todas as áreas como: lavanderia, cozinha, copa, banheiro, salas, tudo em coletividade. Os albergues formam criados para atender aos estudantes, mas hoje a maior taxa de ocupação situa-se na faixa etária de 30 a 65 anos.

Demanda Turística – é o número total de turistas (nacionais e estrangeiros) que viajaram para a Paraíba via João Pessoa em determinado período.

Flats – são condomínios residenciais de apartamentos mobiliados que também são utilizados como alojamento para visitantes turistas.

Hotéis Classificados – são meios de hospedagem constantes na classificação anterior da EMBRATUR em: 5 estrelas, obedecendo padrões em nível nacional, dando ênfase à quantidade do atendimento e dos serviços e equipamentos ofertados.

Hotel – estabelecimento onde se reservam ou alugam quartos e apartamentos mobiliados, com refeições ou sem elas.

Hotel, Pousada e Albergue – são meios de hospedagem construídos ou implantados, com a finalidade específica de alojamento, para visitantes ou turistas.

Taxa Média de Ocupação – é o percentual de apartamentos ocupados pelos hóspedes de um estabelecimento hoteleiro, ou seja, é obtida pela relação entre os apartamentos ocupados e os disponíveis.

INTERMEDIÁRIOS FINANCEIROS

Câmbio – o conceito genérico diz respeito à transação envolvendo troca de uma moeda por outra. Como operação bancária, corresponde a negócios de compra e venda de moeda estrangeira ou de direitos expressos em moeda estrangeira.

Crédito Comercial – são as várias modalidades de assistência creditícia oferecidas pelo mercado bancário para a formação do capital de giro das empresas, baseado na capacidade de geração de receitas, normalmente envolvendo efeitos comerciais e, em geral de curto prazo. Também se classificam nessa modalidade as operações de crédito a pessoas físicas, sem destinação específica, utiliza recursos de livre movimentação dos bancos.

Crédito de Infra-Estrutura – crédito concedido a instituições públicas (Estado ou Municípios) para realização de obras de infra-estrutura. Geralmente é concedido dentro de programas especiais, com recursos de fontes oficiais na modalidade de repasse.

Crédito Especial – é a denominação genética para as diversas modalidades baseadas em normas especiais, geralmente de longo prazo e voltadas para objetivos definidos (desenvolvimento, investimento industrial, crédito rural, de infra-estrutura, etc.).

Crédito Geral – na linguagem bancária diz-se Crédito Geral conjunto de operações da carteira comercial, envolvendo desconto de duplicatas/cheques, crédito de capital de giro, crédito a pessoas físicas, etc., em geral de curto prazo.

Crédito Imobiliário – crédito destinado diretamente a pessoas físicas para aquisição de imóveis residenciais ou às construtoras/incorporadoras para posterior repasse aos adquirentes das unidades construídas. Conceitualmente pode abrigar também aquisição de imóveis comerciais. A maioria dos recursos utilizados para aplicação nessa modalidade é oriunda de um percentual dos depósitos em cadernetas de poupança, percentual esse chamado "exigibilidade".

Crédito Industrial e de Serviços – são as várias modalidades de crédito de longo prazo, baseadas em normas específicas, voltadas para implantação, ampliação ou mordenização de projetos. Concedida por instituição de desenvolvimento, diretamente ou através de agentes, ou ainda por Bancos Comerciais que mantêm carteira de desenvolvimento, os quais utilizam recursos oficiais na forma de repasse.

Depósito à Vista e Depósito a Prazo – depósito à vista é o total dos saldos de livre disponibilidade dos clientes depositados na Banco, cuja movimentação ocorre através da conta corrente. Essa modalidade de depósito é a mais utilizada pelas autoridades para aplicação dos instrumentos de política monetária, principalmente os depósitos compulsórios (percentuais dos saldos que são depositados no Banco Central para redução dos meios de pagamento), por se tratar de recursos pelos quais os bancos não remuneram o depositante e que se prestam para geração de moeda escritural. Já o depósito a prazo corresponde a uma aplicação financeira com remuneração e prazo pactuados. Corresponde a uma das principais modalidades de captação dos bancos para aplicação em operações de crédito comercial, pela geração de resultado (spread) mais adequado.

FINANÇAS PÚBLICAS

Alienação de Bens – recursos provenientes da venda de bens móveis e imóveis.

Amortização de Empréstimos – recursos provenientes da amortização de empréstimos concedidos.

Despesas Correntes – categoria econômica que compreende as despesas de custeio e transferências correntes.

Despesas de Capital – categoria econômica que compreende investimentos, inversões financeiras e transferências de capital.

Despesas de Custeio – são as dotações para manutenção de serviços anteriormente criados, inclusive as destinadas a atender a obras de conservação e adaptação de bens imóveis.

Empresa de Pequeno Porte – estabelecimentos que atendem aos requisitos do Decreto 24.569 artigos 732 a 761 com receita bruta anual inferior a 200.000 UFIR e não se enquadram como microempresa.

Especial – estabelecimentos que operam no ramo de comércio varejista com receita bruta anual inferior a 200.000 UFIR e não se enquadrem como microempresa ou

empresa de pequeno porte ou sejam cadastradas como restaurante, bar, lanchonete, hotel, motel e assemelhados.

Estimativa – regime revogado.

Fonte – contribuintes responsáveis pela retenção do ICMS na fonte, quando da transação comercial.

Inversões Financeiras – classificam-se como inversões financeiras as dotações destinadas à: a) aquisição de imóveis, ou bens de capital já em utilização; b) aquisição de títulos representativos do capital de empresas ou entidades de qualquer espécie já constituídas, quando a operação não importe em aumento de capital; c) constituição ou aumento de capital de entidades ou empresas que visem a objetivos comerciais ou financeiros, inclusive operações bancárias ou de seguros.

Investimentos – classificam-se como investimentos as dotações para o planejamento e a execução de obras, inclusive as destinadas à aquisição de imóveis considerados necessários à realização destas últimas, bem como para os programas especiais de trabalho, aquisição de instalações, equipamentos e material permanente e constituição ou aumento do capital de empresas que não sejam de caráter comercial ou financeiro.

Microempresa – estabelecimentos que atendem aos requisitos do Decreto 24.569, artigos 732 a 761 com receita bruta anual, não superior a 48.000 UFIR.

Normal – estabelecimentos de médio e grande porte que não se enquadram em nenhum dos demais regimes e tenham escrita fiscal e contábil maior que 200.000 UFIR.

Operações de Crédito – recursos decorrentes da colocação de títulos públicos ou de empréstimos obtidos junto a entidades estatais ou particulares internas ou externas.

Órgão Público – órgãos da administração pública das diversas esferas do governo.

Outros – portadores de serviços registrados no Estado, mas isentos de contribuição do ICMS.

Receita Agropecuária – receitas decorrentes das seguintes atividades ou explorações agropecuárias: a) Agricultura (cultivo do solo), inclusive hortaliças e flores; b) Pecuária (criação, recriação ou engorda de gado e de pequenos animais); c) Silvicultura (ou reflorestamento) e extração de produtos vegetais; d) Atividades de beneficiamento ou transformação de produtos agropecuários em instalações existentes nos próprios estabelecimentos (exclusive as usinas de açúcar, fábrica de polpa de madeira, serrarias e unidades industriais com produção licenciada que são classificadas como indústrias.

Receita de Contribuições – a) contribuições sociais: englobam as contribuições de ordem social e profissional, tais como as contribuições para a previdência social (inclusive as contribuições previdenciárias e assistenciais estaduais e municipais), a contribuição do salário-educação, etc; b) contribuições econômicas: englobam as contribuições de ordem econômica tais como as sobre tarifas de telecomunicações, as cotas de contribuição sobre a exportação, a adicional sobre as tarifas de passagens aéreas domésticas, etc.

Receita de Serviços – abrange as receitas das atividades características da prestação de serviços, tais como: comércio, transporte, comunicação, serviços hospitalares, armazenagem, serviços recreativos e culturais, etc.

Receita Industrial – recursos provenientes das atividades industriais: extrativa mineral, de transformação, construção civil e serviços industriais de utilidade pública.

Receita Patrimonial – refere-se ao resultado financeiro da fruição do patrimônio, seja decorrente de bens mobiliários ou imobiliários, seja advinda de participação societária.

Receita Tributária – recursos decorrentes da arrecadação de impostos, taxas e contribuições de melhoria.

Receita Corrente – categoria econômica que compreende as receitas tributária, de contribuições, patrimonial, agropecuária, industrial, de serviços, as transferências correntes e outras.

Receitas de Capital – categoria econômica que compreende as operações de crédito, alienação de bens, amortização de empréstimos, transferências de capital e outros.

Substituição – contribuintes responsáveis pelo recolhimento do ICMS devido a operações subseqüentes.

Transferências Correntes (Despesas) – são as dotações para despesas às quais não corresponda contraprestação direta de bens ou serviços, inclusive para contribuições e subvenções destinadas a atender a manutenção de outras entidades de direito público ou privado.

Transferências Correntes (Receitas) – recursos recebidos de outras pessoas de direito público ou privado, independente da contra prestação direta em bens e serviços. Podem ocorrer em nível intragovernamental e intergovernamental, assim como recebidos de instituições privadas, do exterior e de pessoas. São destinadas a atender despesas classificáveis em despesas correntes.

Transferências de Capital (Despesas) – são transferências de capital as dotações para investimentos ou inversões financeiras que outras pessoas de direito público ou privado devam realizar independentemente de contraprestação direta em bens ou serviços, constituindo essas transferências auxílios ou contribuições, segundo derivem diretamente da Lei de Orçamento ou lei especial anterior, bem como as dotações para amortização da dívida pública.

Transferências de Capital (Receitas) – recursos recebidos de outras pessoas de direito público ou privado, independente da contraprestação direta em bens e serviços. Podem ocorrer em nível intragovernamental e intergovernamental, assim como recebidos de instituições privadas, do exterior e de pessoas. São destinados a atender despesas classificáveis em despesas de capital.

CONTAS REGIONAIS

Produto Interno Bruto – é uma medida estatística e contábil do total de bens e serviços finais produzidos pelos agentes econômicos residentes em uma dada economia em determinado tempo (geralmente um ano), independentemente do seu destino: vendas, consumo ou estoque. Constitui-se no somatório dos valores adicionados, correspondendo ao saldo entre os valores brutos da produção e os consumos intermediários de todos os setores econômicos. Consiste num valor monetário dos bens e serviços finais produzidos dentro das fronteiras do país, região ou estado durante um ano.

Composição Setorial do PIB – consiste na participação percentual dos setores agropecuário, indústria e serviços na formação do PIB global.

PIB a Custo de Fatores – representa o cálculo do produto excluindo-se os impostos e subsídios.

PIB a Preços Constantes – representa uma medida do PIB expressa aos preços de um determinado ano, que exclui os efeitos da variação de preços, oferecendo, assim, condições de comparabilidade entre os valores do PIB em diversos anos.

PIB a Preços Correntes – significa o valor do PIB global expresso em moeda corrente, resultante da multiplicação do valor constante por um índice de preço.

PIB Municipal – constitui-se na distribuição do PIB global pelos municípios de acordo com o peso de cada setor (agropecuária, indústria e serviços) em sua composição.

PIB Per Capita – corresponde ao valor do PIB global dividido pelo número absoluto de habitantes de um país, região ou Estado.

PREÇOS

Índice Nacional de Preços ao Consumidor (INPC) – produzido desde março de 1979, como medida de correção do poder de compra dos salários, foi utilizado para reajuste salarial, através da Lei n.º 6708, de 30/10/79. Deixou de ser um indexador oficial de salários em 11/85. Foi utilizado pelo governo para diversos fins, destacando-se as Leis n.º 8212 e n.º 8213 de 24/07/91, que dispõem sobre o Plano de Benefícios da Previdência Social (ajuste dos salários de contribuição, em vigor até 12/92). Atualmente o INPC é utilizado para reajustar os valores do depósito recursal (art. 899 da CLT), de acordo com o parágrafo 4º, art. 8 da Lei n.º 8542 de 23/12/92. A Medida Provisória n.º 1053, de 30/06/95, estabelece que o INPC substitui o Índice de Preços ao Consumidor série r (IPC-r) para os fins previstos na Lei n.º 8880, de 27/04/94, parágrafo 6º, artigo 20 (correção dos valores dos benefícios pagos com atraso pela Previdência Social), e parágrafo 2º, artigo 21 (correção dos salários – de - contribuição computados no cálculo do salário – de - benefício).

Índice de Preços ao Consumidor (IRP) – é uma medida síntese do movimento de preços de um conjunto de mercadorias representativo de um determinado grupo populacional, em um certo período de tempo. É o índice que a imprensa costuma se referir como índice de Custo de Vida. Ele mede as variações de preços de artigos e serviços adquiridos pela população assalariada urbana. O IPC-IPLANCE mede estas variações na cidade de João Pessoa para a faixa assalariada percebendo de 1 a 8 salários mínimos.

Índice de Preços ao Consumidor Ampliado (IPCA) – produzido desde dezembro de 1979 constitui uma aproximação do movimento geral dos preços a nível de consumo pessoal. A população - objetivo da pesquisa são famílias com rendimento mensal entre 1 e 40 salários mínimos, com período de coleta dos preços do dia 1 a 30 do mês de referência e a data limite de divulgação do índice é dia 15 do mês seguinte ao de referência.

Índice de Preços Pagos pelos Agricultores – índices representativos de um conjunto de insumos usados nas principais lavouras. Os dados básicos para construção dos índices são coletados pelos agrônomos e/ou veterinários das Empresas Estaduais de Assistência Técnica e Extensão Rural.

Índices de Preços Recebidos pelos Agricultores – índices mensais dos preços médios recebidos pelos agricultores pelo produto a granel (descontada a sacaria), posto no armazém do comerciante, e do tipo e qualidade mais comuns à região, calculados com base nos preços coletados no dia 15 de cada mês, em nível de municípios, pelos agrônomos e/ou veterinários das Empresas Estaduais de Assistência Técnica e Extensão Rural.

FONTES

AESA - Agência Executiva de Gestão das Águas do Estado da Paraíba

Bacen – Banco Central do Brasil

DNPM – Anuário Mineral Brasileiro / Departamento Nacional da Produção Mineral

ANATEL – Agência Nacional de Telecomunicações

HEMOCENTRO – Centro de Hematologia e Hemoterapia da Paraíba

UNIPÊ – Centro Universitário de João Pessoa

CDL – Clube dos Diretores Lojistas

CAGEPA – Compainha de Água e Esgoto da Paraíba

DOCAS – Compainha Docas da Paraíba

CINEP – Compainha de Desenvolvimento da Paraíba

COREN – Conselho Regional de Enfermagem da Paraíba

CRF – Conselho Regional de Farmácia da Paraíba

CRM – Conselho Regional de Medicina do Estado da Paraíba

DRT – Delegacia Regional do Trabalho – PB

DER – Departamento de Estradas e Rodagens – PB

DENATRAN – Departamento Nacional de Trânsito

DETRAN – Departamento Estadual de Trânsito – PB

ECT – Empresa Brasileira de Correios e Telégrafos – PB

ENERGISA Paraíba

INFRAERO – Empresa Brasileira de Infra-Estrutura Aeroportuária

EMBRATUR – Empresa Brasileira de Turismo

PBTUR – Empresa Paraibana de Turismo

Escola de Enfermagem Santa Emília de Rodat – João Pessoa

FECOMÉRCIO – Federação do Comércio – PB

FGV – Fundação Getúlio Vargas

UEPB – Universidade Estadual da Paraíba

UFPB – Universidade Estadual da Paraíba

IBGE – Instituto Brasileiro de Geografia e Estatística

IBAMA – Instituto Brasileiro do Meio Ambiente e dos Recursos Naturais Renováveis

IDEME – Instituto de Desenvolvimento Municipal e Estadual da Paraíba

IPEA/PNUD/FJP – Instituto de Pesquisa Aplicada

INCRA – Instituto Nacional de Colonização e Reforma Agrária

INEP – Instituto Nacional de Estudos e Pesquisas Educacionais

INMET – Instituto Nacional de Meteorologia

INSS – Instituto Nacional do Seguro Social

LMRS – Laboratório de Meteorologia, Recursos Hídricos e Sensoriamento Remoto da Paraíba

MA – Ministério da Agricultura, Pecuária e Abastecimento

MEC – Ministério da Educação

SIAFI – Ministério da Fazenda/Sistema de Administração Financeira

MPAS – Ministério da Previdência e Assistência Social

MS/DATASUS – Ministério da Saúde/Departamento de Informações do Sistema Único de Saúde

MC – Ministério das Comunicações

DNPM – Ministério de Minas e Energia – Departamento Nacional de Produção Mineral

MDIC – Ministério do Desenvolvimento, Indústria e Comércio Exterior

MTE – Ministério do Trabalho e Emprego

OI - Telemar Norte Leste S/A

PNAD – Pesquisa Nacional por Amostra de Domicílios

PM/PB – Polícia Militar da Paraíba

SECAP – Secretaria de Cidadania e Administração Penitenciária

SF – Secretaria de Finanças/Contadoria Geral do Estado

SEC – Secretaria de Educação e Cultura – PB

SSP – Secretaria de Saúde do Estado

SEDS – Secretaria do Estado da Segurança e da Defesa Social

SECEX – Secretaria do Comércio Exterior

SEDH – Secretaria Estadual do Desenvolvimento Humano

SINC – Sindicato Nacional da Indústria do Cimento

STTRANS – Superintendência de Transportes e Trânsito – João Pessoa

SUDENE – Superintendência do Desenvolvimento do Nordeste

SUDEMA – Superintendência do Meio Ambiente – PB

TJ-PB – Tribunal de Justiça do Estado

TRE-PB – Tribunal Regional Eleitoral

TSE – Tribunal Superior Eleitoral

GOVERNO DO ESTADO DA PARAÍBA

Ricardo Vieira Coutinho
Governador do Estado

Rômulo José Gouveia
Vice - Governador

Gustavo Maurício F. Nogueira
Secretário Estadual de Planejamento e Gestão

Mauro Nunes Pereira
Superintendente do IDEME

José Jesus Maurera Martinez
Superintendente Adjunto do IDEME

EQUIPE TÉCNICA

Gerente de Projeto
Vanduy Freire de Paula

Elaboração, Digitação e Gráficos
Cacilda Araújo da Silva
Ivonete Lima de Araújo

Arte e Capa
Alexandre Silva Fernandes de Oliveira

INSTITUTO DE DESENVOLVIMENTO MUNICIPAL E ESTADUAL

Av. Epitácio Pessoa, 1457 - 6º andar - Bairro dos Estados, João Pessoa/PB
CEP: 58040-000 Telefone: (83) 3211-8032 - FAX: (83) 3211-8031 / 8034
www.ideme.pb.gov.br